

89

**RIVIÈRE DES
PRAIRIES**

SERVICE D'ÉVALUATION

INDEX DES RUES AU RÔLE FONCIER QUARTIER 89

RUE	PAGE	RUE	PAGE	RUE	PAGE
ADOLPHE RHO AV	886	PIERRE BLANCHET PLACE	696		
AIME GEOFFRION	571	PIERRE CHASSEUR	934		
	619	PLACE PENRAS	437		
ALBERTINE MORIN	701	RENE DESCARTES	859		
ALFRED NOBEL	6	RENE DESCARTES AV	729		
ANDRE AMPERE AV	826	RENE DESCARTES COTE NORD	879		
ANDRE ARNOUX	641	RENE DESCARTES COTE SUD	918		
AUGUSTE PICCARD AV	711	RENE DESCARTES SUITE	892		
BARTHELEMY	941	RUE JEAN SICARD COTE SUD	917		
BLAISE PASCAL	939	RUE LOUIS LUMIERE	458		
BLAIZE PASCAL	936	RUE PROJETEE P-1 ETC	5		
CLICHY DE	1	RUE PROJETEE 130 32 ETC	500		
DANIEL DONY AVE → P560A... etc	716	RUE PROJETEE 135-85	931		
DUBELGER	479	RUE PROJETEE 80-4- COTE NORD	285		
FERNAND FOREST	300	SAMUEL MORSE	487		
	332		565		
FRANCOIS BLANCHARD	868	SHERBROOKE COTE NORD	1034		
FRANCOIS DEROME PL	890	VALINIERE DE LA	940		
FRANCOIS LAROCQUE	528	04E RUE RIV PRAIRIES	563		
GEORGES MONARQUE PL	882	05E RUE RIV PRAIRIES COTE NORD	640		
	884	06E RUE RIV PRAIRIES	769		
GOUIN E BL	6	07E RUE RIV PRAIRIES COTE NORD	836		
HECTOR BERNIER PL	804	1E RUE	282		
HENRI BOURASSA E	956	1E RUE RIV PRAIRIES	268		
ILE CAD RIV PRAIRIES P173	1036	10E RUE	926		
ILE CAD 172-171-177	1042	2E RUE	337		
ILE CAD 173	1037	2E RUE RIV PRAIRIES	318		
ILE CAD 175	1036	3E RUE RIV PRAIRIES	351		
ILE GAGNE	1036	3E RUE RIV PRAIRIES COTE NORD	346		
ILE ROCHON CAD 174	1036	8E RUE	898		
JEAN VALETS AV	944	9E RUE	923		
JEAN VINCENT COTE NORD	702				
JULIOT CURIE AV	500	EMILE ROBINCHALL	570, 563 A ---		
JOSEPH DE MONTENON	569	HUGUES LATOUR	511, 750CA ---		
LA MARTINIERE	900				
LA PLACE FRANCOIS ARMAND	919	ROSARIO BAYEUR	491	PAUL DETONDALY	P 346 A ---
LA VALINIERE	937-940	ARTHUR BARBEAU	484		
LEON RINGUET	399	LA VALINIERE	940	Pierre MARTIN	277
	337	FRANCOIS LAROCQUE	484		
LOUIS DARVEAU	286	JEAN DARCEY	471	JEAN TALBOT	457
LOUIS LUMIERE	461	ALBERTINE MORIN	302	GUILLAUME RICHARD	457
	476	JACQUES ROUSSEAU	287-457		
LOUIS LUMIERE AV	476	HONORE VAILLAN COURT	856	JEAN RAINAUD	457
MARIE VICTORIN BL	769	NARCISSE DIONNE	946	17 ^e AVENUE	457
MAURICE DUPLESSIS	812	HENRI GRIGNON	942		
MAURICE DUPLESSIS BL COTE NORD	718	1200 CLEMENT ADER	761		
NICOLAS LEBLANC	547				
OCTAVE PELLETIER	350				
PERRAS BL	413	Salomon Maxion	HS6, 396		
OZIAZ Leduc page 346-C-5	413				

TABLE D'ÉVALUATION

ANNEE	NUMERO	EMPLACEMENT	NOM	PROFESSION	RESIDENCE	CATEGORIE BÂTIMENT	VALEUR EN DOLLARS			MUNICIPAL	REMARQUES
							TERRAIN	BATISSE	TOTAL		
7001	89000000										
1001	89000400	9525 DE CLICHY				(02)					
2001		21 96	866	2700	8200			2,26800			
2001					8600						
2002		21 96	867	2700	8600			2,40300			
2002					9200						
2003		21 96	868	2700	9200			2,61900			
2003					10200						
2004		21 96	869	1400	10200			1,61200			
2004					1700						
2005		21 93	1	1300	10600			1,23000			
2005					1000						
2999								10,13200			
3001						28	1 281	13300	34600	47900	T R I
4201		MME ALLAN SCROEAT (MARISE BARROT)				5F					
4601		9515 DE CLICHY									
1001	89000500	LOT DE CLICHY				(02)					
2001		21 93	2	2700	10800			3,05100			
2001					11800						
2004		21 93	P3	1350	11800			1,63200			
2004					12200						
2999								4,68300			
3001						7A	1 261	7400		7400	T V I
4205		M CLAUDE BARROT, INTERPRETE				1F					
4605		9565 DE CLICHY									
6620		PROPRIETE SUJETTE A SURTAXE SUR TERRAIN VAGUE DESSERVI									
1001	89000600	9565 DE CLICHY				(02)					
2002		21 93	P3	1350	12200			1,66200			
2002					12600						
2004		21 93	4	2700	12600			3,59100			
2004					14000						
2006		21 93	5-1	10003	14000			1,43400			
2006				IRR	14665						
2999								6,68700			
3001						2A	1 281	7200	10000	17200	T R I
3001		M CLAUDE BARROT, INTERPRETE				1F					
3001		9565 DE CLICHY									
89001100		9585 DE CLICHY				(02)					

CERT. EFT.
3-12-85 29-10-85

ROLE D'ÉVALUATION DES IMMEUBLES POUR L'EXERCICE FINANCIER

1985

VILLE DE MONTREAL

AN	NUMERO	CATEGORIE	NATURE	EMPLACEMENT		VALUE	VALUE	VALUE	REMARQUES
				NUMERO	VALUE				
2001	85001100	21	92	1	2700	18000	17500	4,79200	
2002	85001100	21	92	2	2700	18000	19000	4,99500	
2004	85001100	21	93	PS	1700	14700	15900	2,59200	
2006	85001100	21	93	6	2700	15800	17500	4,49500	
2999								16,87400	
JEAN LOUIS BELANGER, TECHNICIEN 9585 DE CLICHY HIE 1A1 VERSO									
1001	89001200	21	92	3	2600	19000	19500	5,00500	
2002	89001200	21	92	4	2600	19500	20000	5,13500	
2999								10,14000	
ME MARJOLAINE TESSIER-LANDRY 9595 DE CLICHY HIE 1A1 VERSO									
INTERSECTION 92-5									
1001	89001600	21	BLOC-1		IRR 2005	66105 62683		13,54700	
PROVINCE DE QUEBEC MINS DE L'ENVIRONNEMENT 5199 SHERBROOKE E HIT 2X2.									
1001	89001200	21	91	2	2600	20000	19500	5,13500	
2002	89001200	21	91	3	2600	19500	19000	5,00500	
2999								10,14000	
LA VILLE DE MONTREAL - SERVICE DE LA GESTION IMMOBILIERE 507 PLACE D'ARMES #300 MONTREAL H2Y 2#8									
2001	89001200	21	91	2	2600	20000	19500	5,13500	
2002	89001200	21	91	3	2600	19500	19000	5,00500	
2999								10,14000	

CERT.	EFF.
21-385	1-185

Reçus de
Exemptions

89001100

1831

4401 M. Daniel Delorme
4601 9585 de Clichy H1E 1A1

CERT.	EFF.
15/10/86	25/11/86
375	

89001200

1831

4401 Mme Françoise Angello
4601 9595 de Clichy H2E 2A1

CERT.	EFF.
21/12/86	28/11/86
375	

CODE	COMPTÉ	EMPLACEMENT - NOM, PROFESSION, RÉSIDENCE					CATEGORIE BÂTIMENT	SCOLAIRE		VALEUR EN DOLLARS			MUNICIPAL	REMARQUES
		QUARTIER	CADASTRE	SUBDIVISION	FRONT	PROFONDEUR		SUPERFICIE	TERR. P. C.	TERRAIN	BÂTISSE	TOTAL		
1001	89002000	LOT DE CLICHY					1021							
2002		21 91	4		2700	19000					5,06200			
2002						18500								
2004		21 91	5		2700	18500					4,87300			
2004						17600								
2599											9,93500			
3001														
4201		LA VILLE DE MONTREAL - SERVICE DE LA GESTION IMMOBILIERE					9F							
4601		507 PLACE D'ARMES #300 MONTREAL H2Y 2W8												
7001		INTERSECTION 91-6 ET 91-7												
1001	89002400	LOT DE CLICHY					1021							
2002		21 91	8		2400	16200					4,13400			
2002						15600								
2004		21 91	9		2600	15600					4,03000			
2004						15400								
2006		21 91	10		2700	15400					3,97800			
2006						15200								
2006		21 91	11		2700	15200					3,92600			
2008						15000								
2999											16,06800			
3001														
4201		LA VILLE DE MONTREAL - SERVICE DE LA GESTION IMMOBILIERE					9F							
4601		507 PLACE D'ARMES #300 MONTREAL H2Y 2W8												
1001	89003100	9695 DE CLICHY					1021							
2002		21 83	1		2400	15000					3,52600			
2002						14400								
2004		21 83	2		2400	14400					3,38400			
2004						13800								
2006		21 83	3		2400	13800					3,24000			
2006						13200								
2008		21 83	4		2400	13200					3,09600			
2008						12600								
2010		21 83	5		2400	12600					2,95200			
2010						12000								
2999											16,20000			
3001														
4201		LA VILLE DE MONTREAL - SERVICE DE LA GESTION IMMOBILIERE					9F							
4601		507 PLACE D'ARMES #300 MONTREAL H2Y 2W8												
7001		INTERSECTION 83-6												
1001	89003300	LOT DE CLICHY					1021							
		MICROFICHE ISI 0-11												

CODES	COMPTÉ	EMPLACEMENT - NOM, PROFESSION, RÉSIDENCE					CATEGORIE BÂTIMENT	SCOLAIRE		VALEUR EN DOLLARS			MUNICIPAL	REMARQUES	
		DIV. CAD.	CADASTRE	SUBDIVISION	FRONT	PROFONDEUR		SUPERFICIE	TERR. P. C.	TERRAIN	BÂTISSE	TOTAL			
2002	89003300	21 83	7		2400	10400									
2002						10100									
2004		21 83	9		2400	10100									
2004						9800									
2999											4,84800				
3001								6B	2B1	6600		6600	E06	204-3	
4201		LA VILLE DE MONTRÉAL - SERVICE DE LA GESTION IMMOBILIERE													
4601		507 PLACE D'ARMES #300 MONTRÉAL H2Y 2W8													
1001	89003500	9715 DE CLICHY													
2002		21 03	9		2400	9800									
2002						9500									
2004		21 83	10		2400	9500									
2004						9200									
2006		21 83	11		2400	9200									
2006						9000									
2007		21 P82			1985	11952									
2007					2119	11214									
2999											8,79700				
3001								2A	1 2B1	14300	72700	87000	T R I		
4201		* PIERRE VALIQUETTE, PROFESSEUR													
4601		9715 DE CLICHY H1C 1S3													
7001		INTERSECTION CAD.82													
7002		TRAVERSEZ COTE SUD													
7003		INTERSECTION CAD.82													
1001	89004000	LOT DE CLICHY													
2002		21 P81			7580	10150									
2002					2210	10050									
3001								6B	2B1	3100		3100	E06	204-3	
4201		LA VILLE DE MONTRÉAL - SERVICE DE LA GESTION IMMOBILIERE													
4601		507 PLACE D'ARMES #300 MONTRÉAL H2Y 2W8													
1001	89004200	LOT DE CLICHY													
2002		21 P81			6440	10050									
2002					JRR	15400									
3001								6B	2B1	16000		16000	E06	204-3	
4201		LA VILLE DE MONTRÉAL - SERVICE DE LA GESTION IMMOBILIERE													
4601		507 PLACE D'ARMES #300 MONTRÉAL H2Y 2W8													

CODE	COMTE	EMPLACEMENT - NOM, PROFESSION, RESIDENCE					CATEGORIE BÂTIMENT	SCOLAIRE		VALEUR EN DOLLARS			MUNICIPAL	REMARQUES	
		QUARTIER	QUARTIER	SUBDIVISION	FRONT	PROFONDEUR		SUPERFICIE	TERR P. C.	TERRAIN	BATISSE	TOTAL			
1001	89004600	LOT DE CLICHY													
2002		21 92	10		10600	1500					2,80900				
2002						3600									
2004		21 92	11		10600	2500					2,65000				
2999											5,45900				
3001															
4201		VILLE MARIE CHAMPAGNE													
4601		3830 BL ROSEMONT HIX IL4													
6620		PROPRIETE SUJETTE A SURTAXE SUR TERRAIN VAGUE DESSERVI													
7001		INTERSECTION													
7002		LIMITE OUEST 96-865													
7003		BL GOUIN COTE NORD													
7004		DEBUT DE RUE PROJETEE P-1 ETC													
1001	89004900	LOT RUE PROJETEE P1,													
2002		21 P1													
3001															
4201		LA VILLE DE MONTREAL - SERVICE DE LA GESTION IMMOBILIERE													
4601		507 PLACE D'ARMES #300 MONTREAL H2Y 2W8													
1001	89005301	LOT RUE PROJETEE 43,6 ETC.													
2002		21 43	6		1500	10300					1,54500				
2004		21 43	30												
3001															
4204		M E DESJARDINS													
1001	89005325	BL ALEXIS CARREL													
2002		21 128	23		14743	89268					131,73200				
2002					14777	89233									
3001															
4201		LA VILLE DE MONTREAL - SERVICE DE LA GESTION IMMOBILIERE													
4601		507 PLACE D'ARMES #300 MONTREAL H2Y 2W8													
1001	89005330	LOT AV FERNAND-FOREST													
2002		21 130	55		31203	188					64,29000				
3001															
		MICROFICHE 151 B-12													

CODE	COMPTÉ	EMPLACEMENT - NOM, PROFESSION, RÉSIDENCE						C	C	C	C	C	C	C	C	C	C	C	REMARQUES	
		DIV. CAD.	CADASTRE	SUBDIVISION	FRONT	PROFONDEUR	SUPERFICIE													CATÉGORIE BÂTIMENT
4201 4601 7001	89005330	LA VILLE DE MONTRÉAL - SERVICE DE LA GESTION IMMOBILIERE 507 PLACE D'ARMES #300 MONTRÉAL H2Y 2W8						9F	J											
		DEBUT DE ALFRED NOBEL																		
1001 2001 2001 3001 4201 4601 6620	89005332	LOT AVE ALFRED-NOBEL																		
		SOCIETE DE GESTION JEAN PAUL CHARBONNEAU LTEE 2816 BL ST MARTIN E #202 DUVERNAY V LAVAL H7E 4Y6						C	2											
		PROPRIETE SUJETTE A SURTAXE SUR TERRAIN VAGUE DESSERVI																		
1001 2002 2004 2990 3001 4202 4602 4601 6701	89005335	LOT AV ALFRED-NOBEL																		
		LA VILLE DE MONTRÉAL - SERVICE DE LA GESTION IMMOBILIERE 507 PLACE D'ARMES #300 MONTRÉAL H2Y 2W8						9F	J											
		DEBUT DE GOUIN E BL																		
1001 2002 2004 2990 3001 4202 4602 4601 6701	89005350	LOT BL GOUIN E																		
		Mlle CLAUDETTE VALLEE, AGENT IMM 6995 BL GOUIN E #408 MTL NORD H1G 6L1						3F	2											
		RC COTE #30000001 MTL-NORD FRACTION DE COPROPRIETE D.126238																		
1001 2002 2004 2990 3001	89005351	LOT BL GOUIN E																		
		MICROFICHE 151 C-12																		

CERT. SUP. R
20285 1-185 324
à remettre et porte sur
89005331
5333

CERT. SUP. R
15-185 1-185 324
PHE proc. 69432271
Prie porter 69432270

VERSO

89005350

4001 mile Pierrrette Samsom
4601 6995 bl. Couiro E. #408 mit Nmd
F.1222 #4509 900 15-185

CERT.	EFF.
27-3-85	22-2-85

AR520

CODE	COMPTÉ	EMPLACEMENT - NOM, PROFESSION, RÉSIDENCE					SUPERFICIE	CATEGORIE RATÉMENT	SCOLAIRE		VALEUR EN DOLLARS			MUNICIPAL	REMARQUES						
		DIV. CAD.	CADASTRE	SUBDIVISION	FRONT	PROFONDEUR			TERR.	P. C.	TERRAIN	BATISSE	TOTAL								
1001	89005331	12150													<table border="1"> <tr> <td>CERT.</td> <td>EFF.</td> <td>%</td> </tr> <tr> <td>13-85</td> <td>11-85</td> <td>332</td> </tr> </table> Phe portee 86161250	CERT.	EFF.	%	13-85	11-85	332
CERT.	EFF.	%																			
13-85	11-85	332																			
2002		21	130	188	4134	11039						6,77200									
2002					8827	10613															
2004		21	130	187	1916	135						900			<table border="1"> <tr> <td>CERT.</td> <td>EFF.</td> <td>R</td> </tr> <tr> <td>28-385</td> <td>11-85</td> <td>329</td> </tr> </table>	CERT.	EFF.	R	28-385	11-85	329
CERT.	EFF.	R																			
28-385	11-85	329																			
2004					1910	000															
2999												6,78100									
3001					VERSO			2A													
4201					Société de Gestion Jean Paul Charbonneau Ltée			7A													
4601					2810 bl. St-Martin E., app. 202, Duvernay Laval H7E 4Y6		CF														
6620					Propriété sujette à la surtaxe sur terrain vague desservi																
1001	89005333	12140																			
1001	89005333	12140																			
2002		21	130	189	4264	15124						8,48700			<table border="1"> <tr> <td>CERT.</td> <td>EFF.</td> <td>R</td> </tr> <tr> <td>28-385</td> <td>11-85</td> <td>329</td> </tr> </table>	CERT.	EFF.	R	28-385	11-85	329
CERT.	EFF.	R																			
28-385	11-85	329																			
2002					10065	11039															
3001					VERSO			2A													
4201					Société de Gestion Jean Paul Charbonneau Ltée			7A													
4601					2810 bl. St-Martin E., app. 202, Duvernay Laval H7E 4Y6		CF														
6620					Propriété sujette à la surtaxe sur terrain vague desservi																
1001	89005332	12140																			
1001	89005332	12140																			
2002		21	130	189	4264	15124						91,400			<table border="1"> <tr> <td>CERT.</td> <td>EFF.</td> <td>R</td> </tr> <tr> <td>28-385</td> <td>11-85</td> <td>329</td> </tr> </table>	CERT.	EFF.	R	28-385	11-85	329
CERT.	EFF.	R																			
28-385	11-85	329																			
2002					10065	11039															
3001					VERSO			2A													
4201					Société de Gestion Jean Paul Charbonneau Ltée			7A													
4601					2810 bl. St-Martin E., app. 202, Duvernay Laval H7E 4Y6		CF														
6620					Propriété sujette à la surtaxe sur terrain vague desservi																
1001	89005332	12140																			
1001	89005332	12140																			
2002		21	130	189	4264	15124						21,100			<table border="1"> <tr> <td>CERT.</td> <td>EFF.</td> <td>R</td> </tr> <tr> <td>28-385</td> <td>11-85</td> <td>329</td> </tr> </table>	CERT.	EFF.	R	28-385	11-85	329
CERT.	EFF.	R																			
28-385	11-85	329																			
2002					10065	11039															
3001					VERSO			2A													
4201					Société de Gestion Jean Paul Charbonneau Ltée			7A													
4601					2810 bl. St-Martin E., app. 202, Duvernay Laval H7E 4Y6		CF														
6620					Propriété sujette à la surtaxe sur terrain vague desservi																

89005331

IFI

4101 M. Giovanni Prata

4101 12150 Alfred Nobel HIE 4TS

2FI1

4102 Mme Giuseppina Tafanti - Prata

4102 12150 Alfred Nobel HIE 4TS

CERT.	EFF.
1358	1375

89005333

IFI

4201 H. Carmelo Rizzichemi

4201 12140 Alfred Nobel HIE 4TS

2FI1

4202 Mme Santa C. Colabro -

Rizzichemi

CERT.	EFF.
15185	20184

ACBPO

CODE	CONVETE	EMPLACEMENT - NOM, PROFESSION, RÉSIDENCE						CATEGORIE BÂTIMENT	SCOLAIRE		VALEUR EN DOLLARS			REMARQUES	
		DIV. CAD.	CADASTRE	SUBDIVISION	FRONT	PROFONDEUR	SUPERFICIE		TERR. P. C.	TERRAIN	BÂTISSE	TOTAL			
4202 4402	89005351	M	JACQUES GADOURY, PRESSIER					1F	2						
			6995 BL GOUIN E #308 MTL NORD		HIG 6LI										VERSO
6701 6761			RE COTE #30000002 MTL-NORD												FRACTION DE COPROPRIETE D.122998
1001	89005352		LOT BL GOUIN E												
2002 2004 299C			21 170 P699												
			21 170 P702				2900								
3001															
4202 4402			MME SUZANNE RIVARD					3F	2						
			6995 BL GOUIN E #208 MTL NORD		HIG 6LI										
6001 6701			RE COTE #30000003 MTL NORD												FRACTION DE COPROPRIETE D.139178
1001	89005353		LOT BL GOUIN E												
2002 2004 299C			21 170 P699												
			21 170 P702				2900								
3001															
4203 4603			MME GEORGETTE LAMY					3F	2						
			6995 BOUL GOUIN E #108 MTL NORD		HIG 6LI										
6001 6701			RE COTE #30000004 MTL NORD												FRACTION DE COPROPRIETE D.139178
1001	89005354		LOT BL GOUIN E												
2002 2004 299C			21 170 P699												
			21 170 P702				3000								
3001															
4203 4603			MME RITA TURCOTTE					3F	2						
			6995 BOUL GOUIN E #209 MTL NORD		HIG 6LI										
6001 6701			RE COTE #30000005 MTL NORD												FRACTION DE COPROPRIETE D.142413
1001	89005355		LOT BL GOUIN E												
2002			21 170 P699												

89005351

ANNULÉ 1A11

4201 Mr. Herbert Bralay
 4601 6995 bl. Cochin E. # 911 mt-Nmd HIG 6L1
 F. 12.22 # 4509.00. 15.4.85 CFN2
 4208 Aménagements J.E. H.R. Inc.
 4608 19. Coues Le Royer # 301 Montreal H2Y 1W4

CERT.	EFF.
21/3/85	13/2/85

89005351

3F12

4201 Mlle Carmen Girard
 4601 6995 bl. Cochin E., # 302, Jtt-Nord, HIG 6L1

CERT.	EFF.
25/7/85	27/5/85

02950

CODE	COMPTÉ	EMPLACEMENT - NOM PROFESSION, RESIDENCE					CATEGORIE BÂTIMENT	SCOLAIRE		VALEUR EN DOLLARS			MUNICIPAL *	REMARQUES
		DIV. CAD.	DAGALTHE	SUBDIVISION	FRONT	PROFONDEUR		SUPERFICIE	TERR.	P.C.	TERRAIN	BÂTISSÉ		
2004 2990	89005355	21	170	P702										
3001						2500								
4203 4603 4204 4604		M. GILLES BOUCHER 6995 BL GOUIN E #109 MTL NORD HIG 6LI MRS KATHRYN CARSON 6995 BL GOUIN E #109 MTL NORD HIG 6LI					1F 2A	2						
6001 6701		RE CPTÉ #30000008 MTL NORD FRACTION DE COPROPRIÉTÉ O-119758												
1001	89005356	LOT BL GOUIN E												
2002 2004 2990		21 170 P699 21 170 P702				2500								
3001														
4201 4601		Mlle JULIETTE FAJGELZON 6995 BL GOUIN E #212 MONTREAL NORD HIG 6LI					3F	2						
6001 6701		RE CPTÉ #30000009 MTL NORD FRACTION DE COPROPRIÉTÉ O-119758												
1001	89005357	LOT BL GOUIN E												
2002 2004 2990		21 170 P699 21 170 P702				2600								
3001														
4203 4603		MME FRANCOISE BOURASSA 6995 BL GOUIN E #312 MTL NORD HIG 6LI					2F	2						
6001 6701		RE CPTÉ #30000010 MTL NORD FRACTION DE COPROPRIÉTÉ O-122998												
1001	89005358	LOT BL GOUIN E												
2002 2004 2990		21 170 P699 21 170 P702				2600								
3001														
4201 4601		Mlle ALICE PICARD 6995 BL GOUIN E #101 MTL NORD HIG 6LI					3	2						
6001 6701		RE CPTÉ #30000011 MTL NORD FRACTION DE COPROPRIÉTÉ O-126238												

69605356

3F I 2

4201 Rue Jacqueline St-Louis

4601 6995 R. Jean E., #212, MTL-Nord, H3G 6L7

CERT.	EXP.
28/7/85	4/6/85

ANNÉE	COMPTÉ	EMPLACEMENT - NOM, PROFESSION, RÉSIDENCE					CATEGORIE BÂTIMENT	SCOLAIRE		VALEUR EN DOLLARS			MUNICIPAL	REMARQUES	
		CIV. CAD.	CADASTRE	SUBDIVISION	FRONT	PROFONDEUR		SUPERFICIE	TERR. P.C.	TERRAIN	BÂTISSE	TOTAL			
1001	89005359	LOT BL GOUIN E					(60)								
2002			21 170	P699											
2004			21 170	P702											
2990						2600									
3001															
4202		MME REGINA POIRIER					2F								
4602		6995 BL GOUIN E #512 MTL NORD HIG 6L1					2								
6001		RE COTE #30000012 MTL NORD													
6701		FRACTION DE COPROPRIETE 0.126238													
1001	89005360	LOT BL GOUIN E					(60)								
2002			21 170	P699											
2004			21 170	P702											
2990						2400									
3001															
4202		MME DIANE NADEAU					3F								
4602		5796 MAURICE DUPLESSIS MTL NORD HIG 1Y1					2								
6001		RE COTE #30000013 MTL NORD													
6701		FRACTION DE COPROPRIETE 0.113288													
1001	89005361	LOT BL GOUIN E					(60)								
2002			21 170	P699											
2004			21 170	P702											
2990						2400									
3001															
4201		M ALBERT MARTIN					1								
4601		7060 GIRAUD #408 ANJOU HIG 2J7					2								
6001		RE COTE #30000014 MTL NORD													
6701		FRACTION DE COPROPRIETE 0.116528													
1001	89005362	LOT BL GOUIN E					(60)								
2002			21 170	P699											
2004			21 170	P702											
2990						2400									
3001															
4203		M ROLLAND PICHETTE					1F								
4603		6995 EL GOUIN E #708 MTL NORD HIG 6L1					2								
6001		RE COTE #30000015 MTL NORD													

VERSO

89605361

ANNULE

S.F.E.I

4201 Mlle. Manon Martin 30%

4601 7060 av. Grand #408 V. d'Anjou H.15.252

I.F.E.I

4702 M. Richard Martin 20%

I.F.E.I

4703 M. Alexis Martin 20%

I.F.E.I

4704 M. Michel Martin 20%

5701 Act. Educ. du Québec

5702 1 Compl. Desjardins C.P. 34 mtl. H.50.124

CEP	RFP
16/15/85	18/10/85

891005361

A.F.T.A

AEBSO

4301 Mme Rita Pilonquin

4601 6995 St. Gouin E. #608 H.R. Doud

H.I.G. 661

CEP	RFP
16/15/85	18/10/85

AN	COMPTÉ	EMPLACEMENT - NOM, PROFESSION, RÉSIDENCE					CATEGORIE BÂTIMENT	SCOLAIRE		VALEUR EN DOLLARS			MUNICIPAL *	REMARQUES	
		D. CAD.	G. CADASTRE	SUBDIVISION	FRONT	PROFONDEUR		SUPERFICIE	TERR P. C.	TERRAIN	BÂTISSÉ	TOTAL			
6701	89005362														
1001	89005363						1601								
2002															
2004															
2990						2400									
3001							3C	1	281	200	100	300	T R I		
4202															
4602															
6001															
6701															
1001	89005364						1601								
2002															
2004															
2990						2400									
3001							3C	1	281	200	100	300	T R I		
4202															
4602															
6001															
6701															
1001	89005365						1601								
2002															
2004															
2990						2400									
3001							3C	1	281	200	100	300	T R I		
4203															
4603															
6001															
6701															
1001	89005366						1601								
2002															
2004															
2990						2400									
3001							3C	1	281	200	100	300	T R I		

89005363

2F12

4201 Mme Gene Legnon - France

4601 6995 Bl. Notre E., # 808, Mt. Nord, H1G 6L1

CERT.	EXP.
25/7/85	5/6/85

89005364

1F12

4201 M. Mario Savard

4601 6995 Gouin E. # 908, Mt. Nord,
H1G 6L1

CERT.	EXP.
13/8/85	4/7/85
	3/8/85

TABLE D'ÉVALUATION

CODE	COMPTÉ	EMPLACEMENT - NOM PROFESSION, RÉSIDENCE						CATEGORIE BÂTIMENT	SCOLAIRE		VALEUR EN DOLLARS			MUNICIPAL	REMARQUES
		DIV. CAD.	CADASTRE	SUBDIVISION	FRONT	PROFONDEUR	SUPERFICIE		TERR P.C.	TERRAIN	BÂTISSE	TOTAL			
4201 4601	89005366	MME JACQUELINE CLAUDE-GUILLET 6995 BL GOUIN EST #112 MTL NORD HIG 6L1						BF	2						
6001 6701		RE CPTÉ #30000019 MTL NORD FRACTION DE COPROPRIÉTÉ C.116528													
1001	89005367	LOT BL GOUIN E													
2002 2004 2990		21 170 P699 21 170 P702				2400									
3001								3C	1 281	200	100	300	T R I		
4202 4602		M FRANCOIS BOURBONNAIS 6995 BL GOUIN E #1012 MONTREAL NORD HIG 6L1						IF	2						
6001 6701		RE CPTÉ #30000020 MTL NORD FRACTION DE COPROPRIÉTÉ C.116528													
1001	89005368	LOT BL GOUIN E													
2002 2004 2990		21 170 P699 21 170 P702				2400									
3001								3C	1 281	200	100	300	T R I		
4202 4602		M CLAUDE BEAUPRE, GERANT 6995 BL GOUIN E #912 MTL NORD HIG 6L1						IF	2						
6001 6701		RE CPTÉ #30000021 MTL NORD FRACTION DE COPROPRIÉTÉ C.116528													
1001	89005369	LOT BL GOUIN E													
2002 2004 2990		21 170 P699 21 170 P702				2600									
3001								3C	1 281	200	100	300	T R I		
4202 4602		M DONALS SEGUIN 6995 BL GOUIN E #812 MTL NORD HIG 6L1						IF	2						
6001 6701		RE CPTÉ #30000022 MTL NORD FRACTION DE COPROPRIÉTÉ C.122998													
1001	89005370	LOT BL GOUIN E													
2002		21 170 P699													
		MICROFICHE 151 M-12													

CODE	COMPTE	EMPLACEMENT - NOM, PROFESSION, RÉSIDENCE						CATEGORIE BÂTIMENT	SCOLAIRE		VALEUR EN DOLLARS			MUNICIPAL	REMARQUES	
		DIV. CAD.	CADASTRE	SUBDIVISION	FRONT	PROFONDEUR	SUPERFICIE		TERR. P. C.	TERRAIN	BÂTISSE	TOTAL				
2004 2990	89005370	21	170	P702			2500									
3001								3C	I 2B1	200	100	300	T R I			
4201 4601	M CHARLES ROY							IF	2							
		6995 BL GOVIN E #712 MTL NORD HIG 6LI														
6001 6701		RE CPTÉ #30000023 MTL NORD FRACTION DE COPROPRIÉTÉ 0.119755														
1001	89005371	LOT BL GOVIN E														
2002 2004 2990		21	170	P699			2500									
3001		21	170	P702				3C	I 2B1	200	100	300	T R I			
4204 4604	M MARCEL ROY							IF	2							
		6995 BL GOVIN E #612 MTL NORD HIG 6LI 7150 Place-Victoria Jct. 2 ^o <i>Place Victoria - Jct. 2^o</i>														
6001 6701		RE CPTÉ #30000024 MTL NORD FRACTION DE COPROPRIÉTÉ 0.119755														
1001	89005372	LOT BL GOVIN E														
2002 2004 2990		21	170	P699			2600									
3001		21	170	P702				3C	I 2B1	200	100	300	T R I			
4201 4601	M BESSIM BESSIM							IF	2							
		6995 BL GOVIN E #702 MTL NORD HIG 6LI														
6001 6701		RE CPTÉ #30000026 MTL NORD FRACTION DE COPROPRIÉTÉ 0.126238														
1001	89005373	LOT BL GOVIN E														
2002 2004 2990		21	170	P699			2900									
3001		21	170	P702				3C	I 2B1	200	100	300	T R I			
4202 4602	M FLORIN TOFAN							IF	2							
		6995 BL GOVIN E #602 MTL NORD HIG 6LI														
6001 6701		RE CPTÉ #30000028 MTL NORD FRACTION DE COPROPRIÉTÉ 0.135948														

CODE	COMPTÉ	EMPLACEMENT - NOM, PROFESSION, RESIDENCE						CATEGORIE BÂTIMENT	SCOLAIRE		VALEUR EN DOLLARS			MUNICIPAL	REMARQUES
		DIV. CAD.	CADASTRE	SUBDIVISION	FRONT	PROFONDEUR	SUPERFICIE		TERR	P. C.	TERRAIN	BÂTISSE	TOTAL		
1001	89005374	LOT 8L GOUIN F						(60)							
2002			21 170	P699											
2004			21 170	P702											
2990						2400									
3001								3C	1	281	200	100	300	T R I	
4204		M GUY LAVIGNE						IF	2						
4604		6995 BL GOUIN E #502 MTL NORD HIG 6L1													
6001		RE COTE #30000029 MTL NORD													
6701		FRACTION DE COPROPRIETE 0.11652%													
1001	89005375	LOT 8L GOUIN E						(60)							
2002			21 170	P699											
2004			21 170	P702											
2990						2400									
3001								3C	1	281	200	100	300	T R I	
4201		M FRANCESCO DIDIO						IF	2						
4601		6995 BL GOUIN E #402 MTL NORD HIG 6L1													
6001		RE COTE #30000030 MTL NORD													
6701		FRACTION DE COPROPRIETE 0.11652%													
1001	89005376	LOT 8L GOUIN F						(60)							
7002			21 170	P699											
2004			21 170	P702											
2990						2600									
3001								3C	1	281	200	100	300	T R I	
4201		M LAURENT MOINEAU						IF	2						
4601		6995 BL GOUIN E #302 MTL NORD HIG 6L1													
4202		MME GDETTE ROY MOINEAU						2F	2						
4602		6995 BL GOUIN E #302 MTL NORD HIG 6L1													
6001		RE COTE #30000031 MTL NORD													
6701		FRACTION DE COPROPRIETE 0.12299%													
1001	89005377	LOT 8L GOUIN E						(60)							
2002			21 170	P699											
2990						2600									
3001								3C	1	281	200	100	300	T R I	

89005376

1 F I 2

4701 M. Laurent Lemoine

4601, 6995 Bl. Haquin E., #302, Intl-Road, H3G 6L1

2 F I 2

4702 Mme Suzanne Harneau-Lemoine

CEN.	REN.
9/11/84	5/2/84

CODE	COMPTÉ	EMPLACEMENT - NOM PROFESSION RÉSIDENCE						C	C	C	C	C	C	C	C	REMARQUES
		LIV. CAD	CANTON	SUBDIVISION	FRONT	PROFONDEUR	SUPERFICIE									
4202	89005377	M														
4602																
4203		M														
4603																
6001																
6701																
1001	89005378															
2002																
2004																
2990																
3001																
4201		M														
4601																
4202		M														
4602																
6001																
6701																
1001	89005379															
2002																
2004																
2990																
3001																
4202		M														
4602																
4203		M														
4603																
6001																
6701																
1001	89005380															
2002	A-160908															
2004	08-06-85															
2990																
3001																
4201		M														
4601																
4202		M														
4602																
6001																

891005380

1FD

4201 M. Gaston Beaudet

4601 6995 Bl. Jean E # 802

MR - Nord McGill

3FD

4202 Mlle. Lucette Gougeon

CERT.	NO.
131085	28/6/85 345

CODE	COMPTÉ	EMPLACEMENT - NOM, PROFESSION, RÉSIDENCE					SUPERFICIE	CATEGORIE BÂTIMENT	SCOLAIRE		VALEUR EN DOLLARS			MUNICIPAL	REMARQUES
		DIV. CAD	CADASTRE	SUBDIVISION	FRONT	PROFONDEUR			TERR	P. C.	TERRAIN	BÂTISSE	TOTAL		
6701	89005380	FRACTION DE COPROPRIETE O-116528													
1001	89005381	LOT BL GOUIN E						160							
2002		21 170	P699												
2004		21 170	P702												
2990						2400									
3001								3C	1 281	200	100	300	T R I		
4202		MME JACQUELINE ROY						3F	2						
4602		6995 BL GOUIN E #902 MTL NORD HIG 6LI													
4203		M JEAN PIERRE MENARD						1F	2						
4603		6995 BL GOUIN E #902 MTL NORD HIG 6LI													
6001		RE CPTÉ #30000036 MTL NORD													
6701		FRACTION DE COPROPRIETE O-116528													
1001	89005382	LOT BL GOUIN E						160							
2002		21 170	P699												
2004		21 170	P702												
2990						2400									
3001								3C	1 281	200	100	300	T R I		
4202		M VICTOR CAYER, AVOCAT						1F	2						
4602		6995 BL GOUIN E #1002 MTL NORD HIG 6LI													
4203		MME FRANCINE LANTEIGNE						3F	2						
4603		6995 BL GOUIN E #1002 MTL NORD HIG 6LI													
6001		RE CPTÉ #30000037 MTL NORD													
6701		FRACTION DE COPROPRIETE O-113288													
1001	89005383	LOT BL GOUIN E						160							
2002		21 170	P699												
2004		21 170	P702												
2990						2400									
3001								3C	1 281	200	100	300	T R I		
4201		M ROGER LEDUC 6995 Gouin E, #102, Mtl Nord, HIG 6LI						1F	2						
4601		3327 HERTEL-STE FOY-GIX-203 F12224/400 X16/3/15													
6001		RE CPTÉ #30000038 MTL NORD													
6701		FRACTION DE COPROPRIETE O-113288													
1001	89005384	LOT BL GOUIN E						160							
2002		21 170	P699												
		MICROFICHE 151 L-12													

CODE	COMPTE	EMPLACEMENT - NOM, PROFESSION, RÉSIDENCE						CATEGORIE BÂTIMENT	VALEUR EN DOLLARS			MUNICIPAL *	REMARQUES		
		DIV. CAD.	CADASTRE	SUBDIVISION	FRONT	PROFONDEUR	SUPERFICIE		TERR. P.C.	TERRAIN	BÂTISSE			TOTAL	
2004 2990	89005384	21	170	P702			2700								
3001								3C	1	281	200	100	300	T R I	
4201 4601		Mlle JEANNE BELZIL 6995 BL GOUIN E #203 MONTREAL NORD HIG 6L1						7F	2						
6001 6701		RE CPTÉ #30000037 MTL NORD FRACTION DE COPROPRIÉTÉ 0-129468													
1001	89005385	LOT 6L GOUIN E													
2002 2004 2990	<i>A: 160806 17-4-85</i>	21	170	P699			2700								
3001		21	170	P702				3C	1	281	200	100	300	T R I	
4202 4602 4203 4603		Mlle FRANCE GAGNON 6995 BL GOUIN E #303 MTL NORD HIG 6L1 M. JEAN PIERRE RAYMOND, BOUCHER 6995 BL GOUIN E #303 MTL NORD HIG 6L1						3F 1F	2						
6001 6701		RE CPTÉ #30000040 MTL NORD FRACTION DE COPROPRIÉTÉ 0-129468													
1001	89005386	LOT 6L GOUIN E													
2002 2004 2990		21	170	P699			2500								
3001		21	170	P702				3C	1	281	200	100	300	T R I	
4202 4602 4203 4603		M BRUND LEBLANC, OPERATEUR 6995 BL GOUIN E #403 MONTREAL NORD HIG 6L1 Mlle MICHELE AUTHIER, COMMIS 6995 BL GOUIN E #403						1F 3F	2						
6001 6701		RE CPTÉ #30000041 MTL-NORD FRACTION DE COPROPRIÉTÉ 0-119758													
1001	89005387	LOT 6L GOUIN E													
2002 2004 2990		21	170	P699			2500								
3001		21	170	P702				3C	1	281	200	100	300	T R I	

89005385

7831

4201 rue Lucile Côté

4601 6995 Bl. Jean E. P. 202 H1G 6L1

CENT.	EFF.
296/6	19/1/68

CODE	COMPTÉ	EMPLACEMENT - NOM, PROFESSION, RÉSIDENCE						CATEGORIE BÂTIMENT	SCOLAIRE		VALEUR EN DOLLARS			MUNICIPAL	REMARQUES
		SECTION	CAPÉ 198	SUBDIVISION	FRONT	PROFONDEUR	SUPERFICIE		TERR P	TERR C	TERRAIN	BÂTISSE	TOTAL		
4202 4602	89005387	M	ROBERT LCAVALIER					IF	2						
			6995 BOUL GOUIN E #503 MTL NORD		HIG 6LI										
6701 6701			RE CPTÉ #30000042 MTL-NORD												
			FRACTION DE COPROPRIETE 0-11975%												
1001	89005388		LOT 8L GOUIN E												
2002 2004 2990			21 170 P699				3000								
			21 170 P702												
3001															
4203 4603		M	REAL CHARBONNEAU					IF	2						
			6995 BL GOUIN E #603 MTL NORD		HIG 6LI										
6001 6701			RE CPTÉ #30000043 MTL-NORD												
			FRACTION DE COPROPRIETE 0-14241%												
1001	89005389		LOT 8L GOUIN E												
2002 2004 2990			21 170 P699				3000								
			21 170 P702												
3001															
4202 4602			Mlle SUZANNE RONDEAU					3F	2						
			6995 BL GOUIN E #703 MTL NORD		HIG 6LI										
6001 6701			RE CPTÉ #30000044 MTL-NORD												
			FRACTION DE COPROPRIETE 0-14241%												
1001	89005390		LOT 8L GOUIN E												
2002 2004 2990			21 170 P699				2400								
			21 170 P702												
3001															
4202 4602			Mlle JACQUELINE DARCHÉ					3F	2						
			6995 BL GOUIN E #803 MTL NORD		HIG 6LI										
6001 6701			RE CPTÉ #30000045 MTL-NORD												
			FRACTION DE COPROPRIETE 0-11652%												
1001	89005391		LOT 8L GOUIN E												
2002			21 170 P699												

8900.5388

3 F I 2

4201. Mlle Thérèse Bernier

4601. 6995 Bl. Louis F., #603, Int. Nord, H2G 6L1

CEPT. EFF.

25/7/85 3/6/85

CODE	COMPTE	EMPLACEMENT - NOM. PROFESSION. RESIDENCE						CATEGORIE BÂTIMENT	SCOLAIRE		VALEUR EN DOLLARS			MUNICIPAL	REMARQUES	
		DIV. CAD.	CADASTRE	SUBDIVISION	FRONT	PROFONDEUR	SUPERFICIE		TERR. P. C.	TERRAIN	BÂTISSE	TOTAL	*			
2004 2990	89005391	21	170	P702			2500									
3001								3C	1	2B1	200	100	300	T R I		
4202 4602		M CHARLES BOROSSA, TRAVAILLEUR SOCIAL 6895 BL GOVIN E #903 MTL NORD H16 6L1						1F	2							
6001 6701		RE COTE #30000046 MTL-NORD FRACTION DE COPROPRIETE 0-119758														
1001	89005392	LOT BL GOVIN E														
2002 2004 2990		21	170	P699			16700									
3001		21	170	P702				3C	1	2B1	1200	100	1300	T R I		
4201 4601		MME LAURETTE THIBAUT-RIVARD 6995 BOUL GOVIN E #101 MTL NORD H16 6L1						2F	2							
6001 6701		RE COTE #30000101 MTL-NORD FRACTION DE COPROPRIETE 0.796198														
1001	89005393	LOT BL GOVIN E														
2002 2004 2990		21	170	P699			16600									
3001		21	170	P702				3C	1	2B1	1200	100	1300	T R I		
4201 4601		M ROGER LEDUC 6995 Avenue E, #102, Hill Nord, H16 6L1 3327 HERTEL STE FOY G1X 2J3 F122#4400 2/6/85						1F	2							
6001 6701		RE COTE #30000102 MTL-NORD FRACTION DE COPROPRIETE 0.792968														
1001	89005394	LOT BL GOVIN E														
2002 2004 2990		21	170	P699			16200									
3001		21	170	P702				3C	1	2B1	1200	100	1300	T R I		
4201 4601		M CARLO GIZZARELLI 6995 BL GOVIN #103 MONTREAL NORD H16 6L1						1F	2							
4202 4602		MME DENYSE PROVENCAL-GIZZARELLI 6995 BL GOVIN #103 MONTREAL NORD H16 6L1						2F	2							
6001 6701		RE COTE #30000103 MTL-NORD FRACTION DE COPROPRIETE 0.723548														

89005392

(C.F.N.2)

4201 Placements H. & J. Beliveau Inc
4601 6850 Pt. Pascal Gagnon Mill. nord H.P. 1A1

CARR.	EMP.
14/05/1968	

A5B20

CODE	COMpte	EMPLACEMENT - NOM, PROFESSION, RESIDENCE						CATEGORIE BÂTIMENT	SCOLAIRE		VALEUR EN DOLLARS			MUNICIPAL	REMARQUES
		ONZ CAD	CADASTRE	SUBDIVISION	FRONT	PROFONDEUR	SUPERFICIE		TERR P.C.	TERRAIN	BÂTISSE	TOTAL			
1001	89005395	LOT BL GOUIN E						(60)							
2002		21	170	P699											
2004		21	170	P702											
2990						16200									
3001							3C	1	281	1200	100	1300	T R I		
4201		M DOMENICO BRILLANTE						IF	2						
4601		6995 BOUL GOUIN E #104 MTL NORD HIG 6LI													
6001		RE CPTÉ #30000104 MTL-NORD													
6701		FRACTION DE COPROPRIÉTÉ 0.773548													
1001	89005396	LOT BL GOUIN E						(60)							
2002		21	170	P699											
2004		21	170	P702											
2990						15000									
3001							3C	1	281	1100	100	1200	T R I		
4201		M GERMAIN ASSELIN						IF	2						
4601		6995 GOUIN EST #105 MTL NORD HIG 6LI													
4202		Mlle JEANNINE HOULE						3F	2						
6001		RE CPTÉ #30000105 MTL-NORD													
6701		FRACTION DE COPROPRIÉTÉ 0.715288													
1001	89005397	LOT BL GOUIN E						(60)							
2002		21	170	P699											
2004		21	170	P702											
2990						14000									
3001							3C	1	281	1000	100	1100	T R I		
4201		M LUIGI BARONE						IF	2						
4601		5325 JEAN TALON E ST LEONARD H15 1L4													
6001		RE CPTÉ #30000106 MTL-NORD													
6701		FRACTION DE COPROPRIÉTÉ 0.666738													
1001	89005398	LOT BL GOUIN E						(60)							
2002		21	170	P699											
2004		21	170	P702											
2990						13200									
3001							3C	1	281	1000	100	1100	T R I		

CODE	COMPTÉ	EMPLACEMENT - NOM, PROFESSION, RESIDENCE						CATEGORIE BÂTIMENT	SCOLAIRE		VALEUR EN DOLLARS			MUNICIPAL	REMARQUES
		DIV. CAD.	CADASTRE	SUBDIVISION	FRONT	PROFONDEUR	SUPERFICIE		TERR. P. C.	TERRAIN	BÂTISSE	TOTAL			
4203 4603	89005398	MME GEORGETTE LAMY 6995 BOUL GOUIN E #108 MTL NORD HIG 6L1						3F	2						
6001 6701		RE CPTÉ #30000108 MTL-NORD FRACTION DE COPROPRIÉTÉ D.631138													
1001	89005399	LOT BL GOUIN E							1601						
2002 2004 2990		21 170 P699 21 170 P702				13000									
3001								3C	1 2B1	900	100	1000	T R I		
4203 4603		M GILLES BOUCHER 305 KIRKLAND DRIVE G0090 WENOMAH N J USA						1	2						
4204 4604		MRS KATHRYN CARSON 6995 BL GOUIN E #109 MTL NORD HIG 6L1						2A	2						
6001 6701		RE CPTÉ #30000109 MTL-NORD FRACTION DE COPROPRIÉTÉ D.621428													
1001	89005400	LOT BL GOUIN E							1601						
2002 2004 2990		21 170 P699 21 170 P702				13000									
3001								3C	1 2B1	1000	100	1100	T R I		
4203 4603		MME OLIVETTE TAILLEUR-BEGIN 6995 BL GOUIN E #110 MTL NORD HIG 6L1						2F	2						
6001 6701		RE CPTÉ #30000110 MTL-NORD FRACTION DE COPROPRIÉTÉ D.621428													
1001	89005401	LOT BL GOUIN E							1601						
2002 2004 2990		21 170 P699 21 170 P702				16700									
3001								3C	1 2B1	1200	100	1300	T R I		
4203 4603		M JACQUES LAPOINTE 6995 BOUL GOUIN E #111 MTL NORD HIG 6L1						1F	2						
6001 6701		RE CPTÉ #30000111 MTL-NORD FRACTION DE COPROPRIÉTÉ D.796198													
1001	89005402	LOT BL GOUIN E							1601						

8900.5401

3E71

4201 Mlle Rachel Baul

4601 6995 Bl Guin E, #111, H2G 6L1

CERT.	EFF.
5/8/85	12/6/85

CODE	COMPTE	EMPLACEMENT - NOM, PROFESSION, RÉSIDENCE						CATEGORIE D'ANNÉES	SCOLAIRE			VALEUR EN DOLLARS			MUNICIPAL	REMARQUES	
		DIV. CAD.	CADASTRE	SUBDIVISION	FRONT	PROFONDEUR	SUPERFICIE		TERR. P.	TERR. C.	TERRAIN	BÂTISSE	TOTAL				
2002 2004 2990	89005402	21 170	P699														
		21 170	P702			16700											
3001								3C	1	2B1	1200	100	1300	T	R	I	
4201 4601		MME JACQUELINE CLAUDE-GUILLET 6995 BL GOUIN EST #112 MTL NORD HIG 6LI						BF	2								
6001 6701		RE COTE #30000112 MTL-NORD FRACTION DE COPROPRIETE 0.796198															
1001	89005403	LOT 8L GOUIN E															
2002 2004 2990		21 170	P699														
		21 170	P702			17200											
3001								3C	1	2B1	1200	100	1300	T	R	I	
4201 4601		MME LIETTE LARIN 6995 BL GOUIN E #201 MTL NORD HIG 6LI						2F	2								
6001 6701		RE COTE #30000201 MTL-NORD FRACTION DE COPROPRIETE 0.818858															
1001	89005404	LOT 8L GOUIN E															
2002 2004 2990		21 170	P699														
		21 170	P702			17200											
3001								3C	1	2B1	1200	100	1300	T	R	I	
4202 4602		MME MARIE CLAUDE LAFORTUNE 6995 BL GOUIN E #202 MTL NORD HIG 6LI						3F	2								
4203 4603		M PIERRE RIOPEL, AVOCAT 6995 BL GOUIN E #202 MTL NORD HIG 6LI						1F	2								
6001 6701		RE COTE #30000202 MTL-NORD FRACTION DE COPROPRIETE 0.818858															
1001	89005405	LOT 8L GOUIN E															
2002 2004 2990		21 170	P699														
		21 170	P702			16200											
3001								3C	1	2B1	1200	100	1300	T	R	I	
4201 4601		MME JEANNE BELZIL 6995 BL GOUIN E #203 MONTREAL NORD HIG 6LI						7F	2								
6001		RE COTE #30000203 MTL-NORD															

CODE	COMPTE	EMPLACEMENT - NOM, PROFESSION, RÉSIDENCE						CATEGORIE BÂTIMENT	SCOLAIRE		VALEUR EN DOLLARS			MUNICIPAL	REMARQUES	
		DIV. CAD.	CADASTRE	SUBDIVISION	FRONT	PROFONDEUR	SUPERFICIE		TERR.	P. C.	TERRAIN	BÂTISSE	TOTAL			
6701	89005405	FRACTION DE COPROPRIETE 0.773548														
1001	89005406	LOT BL GOVIN E						1601								
2002		21 170		P699												
2004		21 170		P702												
2990						16200										
3001																
4202		MME RENE BLANCHET (ROBERTE GONTHIER)						2								
4602		6995 BL GOVIN E #204 HIG 6L1														
4203		M RENE BLANCHET						1								
4603		6995 BL GOVIN E #204 HIG 6L1														
6001		RE CPTÉ #30000204 MTL-NORD														
6701		FRACTION DE COPROPRIETE 0.773548														
1001	89005407	LOT BL GOVIN E						1601								
2002		21 170		P699												
2004		21 170		P702												
2990						15000										
3001																
4202		MR ROBERT MCKEON						1A								
4602		6995 BL GOVIN E #205 MONTREAL NORD HIG 6L1														
6001		RE CPTÉ #30000205 MTL-NORD														
6701		FRACTION DE COPROPRIETE 0.715282														
1001	89005408	LOT BL GOVIN E						1601								
2002		21 170		P699												
2004		21 170		P702												
2990						14000										
3001																
4201		MELLE FRANCOISE BRETON						3F								
4601		6995 BL GOVIN E #206 HIG 6L1														
6001		RE CPTÉ #30000206 MTL-NORD														
6701		FRACTION DE COPROPRIETE 0.666738														
1001	89005409	LOT BL GOVIN E						1601								
2002		21 170		P699												
2004		21 170		P702												
2990						13200										

CODE	COMPTE	EMPLACEMENT - NOM, PROFESSION, RESIDENCE						CATEGORIE BÂTIMENT	SCOLAIRE		VALEUR EN DOLLARS			REMARQUES	
		DIV. CAD.	CADASTRE	SUBDIVISION	FRONT	PROFONDEUR	SUPERFICIE		TERR.	P. C.	TERRAIN	BÂTISSE	TOTAL		
3001	89005409							3C	2	281	1000	100	1100	T R I	
4203		GESTION DE ROSE INC						CF							
4603		876 ROSE DE LINA LAVAL H7E 255													
6001		RE COTE #30000207 MTL-NORD													
6701		FRACTION DE COPROPRIETE 0.627898													
1001	89005410	LOT BL GOUIN E						(60)							
2002		21 170		P699											
2004		21 170		P702											
2990						13200									
3001								3C	1	281	1000	100	1100	T R I	
4202		MME SUZANNE RIVARD						3F							
4602		6995 BL GOUIN E #208 MTL NORD HIG 6L1													
6001		RE COTE #30000208 MTL-NORD													
6701		FRACTION DE COPROPRIETE 0.631138													
1001	89005411	LOT BL GOUIN E						(60)							
2002		21 170		P699											
2004		21 170		P702											
2990						13000									
3001								3C	1	281	900	100	1000	T R I	
4203		MME RITA TURCOTTE						3F							
4603		6995 BOUL GOUIN E #209 MTL NORD HIG 6L1													
6001		RE COTE #30000209 MTL-NORD													
6701		FRACTION DE COPROPRIETE 0.621428													
1001	89005412	LOT BL GOUIN E						(60)							
2002		21 170		P699											
2004		21 170		P702											
2990						13000									
3001								3C	1	281	900	100	1000	T R I	
4201		MME CECILE ARCHAMBAULT BOUCHER						3F							
4601		414 DE L ANSE BLEU LAVAL P R H7N 421													
6001		RE COTE #30000210 MTL-NORD													
6701		FRACTION DE COPROPRIETE 0.621428													
1001	89005413	LOT BL GOUIN E						(60)							

89005412

3F52

4201 Mme Gisele Savaria - CusTeau

4601 6995 bl. Carim E. 1210 MIL. Nbrd

HG 641

CERT.	EFF.
26485	9385

AEK20

CODE	COMPTE	EMPLACEMENT - NOM, PROFESSION, RÉSIDENCE						CATEGORIE BÂTIMENT	SCOLAIRE		VALEUR EN DOLLARS			MUNICIPAL	REMARQUES	
		DIV CAD	CADASTRE	SUBDIVISION	FRONT	PROFONDEUR	SUPERFICIE		TERR P.C	TERRAIN	BÂTISSE	TOTAL				
2002 2004 2990	89005413	21 170	P699				16700									
3001								3C	1	2B1	1200	100	1300	T R I		
4202 4602		MME HUGUETTE BOISVERT, ENSEIGNANTE 6995 BL GOVIN E #211 MONTREAL NORD HIG 6L1						3F	2							
6001 6701		RE CPTÉ #30000211 MTL-NORD FRACTION DE COPROPRIÉTÉ 0.79619%														
1001	89005414	LOT BL GOVIN E						1600								
2002 2004 2990		21 170	P699				16700									
3001								3C	1	2B1	1200	100	1300	T R I		
4201 4601		MME JULIETTE FAJGELZON 6995 BL GOVIN E #212 MONTREAL NORD HIG 6L1						3F	2							
6001 6701		RE CPTÉ #30000212 MTL-NORD FRACTION DE COPROPRIÉTÉ 0.79619%														
1001	89005415	LOT BL GOVIN E						1600								
2002 2004 2990		21 170	P699				17200									
3001								3C	1	2B1	1200	100	1300	T R I		
4202 4602		M MICHEL LABROSSE 6995 BL GOVIN E #301 MTL NORD HIG 6L1						1F	2							
6001 6701		RE CPTÉ #30000301 MTL-NORD FRACTION DE COPROPRIÉTÉ 0.81885%														
1001	89005416	LOT BL GOVIN E						1600								
2002 2004 2990		21 170	P699				17200									
3001								3C	1	2B1	1200	100	1300	T R I		
4201 4601		M LAURENT MOINEAU 6995 BL GOVIN E #302 MTL NORD HIG 6L1						1F	2							
4202 4602		MME ODETTE ROY MOINEAU 6995 BL GOVIN E #302 MTL NORD HIG 6L1						2F	2							
6001		RE CPTÉ #30000302 MTL-NORD														

89005416

1FI2

4201 M. Laurent Lemoine

4601 6995 Bl. Louis E., #302, Mt-Nord, H1G 6L1

2FI2

4202 Mme Suzanne Harneau-Lemoine

CERT.	EFF.
9/11/84	3/8/84

89005414

3FI2

4201 Mlle Jacqueline St-Laurent

4601 6995 Bl. Louis E., #212, Mt-Nord, H1G 6L1

CERT.	EFF.
25/7/85	4/6/85

89005415

1FI2

4201 M. Jean Tremblay

4601 6995 Bl. Louis E. #301 Mt-Nord

H1G 6L1

CERT.	EFF.
6/12/85	2/10/85

CODE	COMPTÉ	EMPLACEMENT - NOM, PROFESSION, RESIDENCE						CATEGORIE BÂTIMENT	SCOLAIRE		VALEUR EN DOLLARS			MUNICIPAL	REMARQUES	
		CH. CAD.	CADASTRE	SUBDIVISION	FRONT	PROFONDEUR	SUPERFICIE		TERR	P. C.	TERRAIN	BÂTISSE	TOTAL			
6701	89005416	FRACTION DE COPROPRIETE D.018858														
1001	89005417	LOT BL GOUIN E						1601								
2002	A-160806	21	170	P699												
2004	17-11-85	21	170	P702												
2990						16200										
3001																
4202		Mlle FRANCE GAGNON						3C	1	281	1200	100	1300	T R I		
4602		6995 BL GOUIN E #303 MTL NORD HIG 6LI						3F								
4203		M JEAN PIERRE RAYMOND, BOUCHER						1F								
4603		6995 BL GOUIN E #303 MTL NORD HIG 6LI														
6001		RE CPTÉ #30000303 MTL-NORD														
6701		FRACTION DE COPROPRIETE D.773548														
1001	89005418	LOT BL GOUIN E						1601								
2002		21	170	P699												
2004		21	170	P702												
2990						16200										
3001																
4203		M RICHARD ESPOSITO						3C	1	281	1200	100	1300	T R I		
4603		6995 BL GOUIN E #304 MTL NORD HIG 6LI						1F								
4204		MME COLETTE DUMAIS						2F								
4604		6995 BL GOUIN E #304 MTL NORD HIG 6LI														
6001		RE CPTÉ #30000304 MTL-NORD														
6701		FRACTION DE COPROPRIETE D.773548														
1001	89005419	LOT BL GOUIN E						1601								
2002		21	170	P699												
2004		21	170	P702												
2990						15000										
3001																
4202		M CLAUDE MORIN, SUPERVISEUR						3C	1	281	1100	100	1200	T R I		
4602		6995 BL GOUIN E #305 MTL NORD HIG 6LI						1F								
6001		RE CPTÉ #30000305 MTL-NORD														
6701		FRACTION DE COPROPRIETE D.712588														
1001	89005420	LOT BL GOUIN E						1601								
2002		21	170	P699												

89005417

7F21

4201 mille Baile Cote

4601 6995 Pl. Gouine E #302 H16-621

CERT.	EFF.
29/6/85	17/4/86

89005418

1F22

4201 M. Guy Deslauriers

4601 1226 06^e Avenue, St. Redempteur 605-380

2F21

4202 Mme Yolande Deslauriers

CERT.	EFF.
23-1-86	10-6-86

CODE	COMPTE	EMPLACEMENT - NOM PROFESSION, RESIDENCE						CATEGORIE BATIMENT	SCOLAIRE		VALEUR EN DOLLARS			MUNICIPAL	REMARQUES	
		DIV. CAD.	CADASTRE	SUBDIVISION	FRONT	PROFONDEUR	SUPERFICIE		TERR.	P. C.	TERRAIN	BÂTISSE	TOTAL			
2004 2990	89005420	21	170	P702			14000									
3001								3C	1	2B1	1000	100	1100	T R I		
4203 4603		MME PIERRETTE HEPPELL 6995 BL GOUIN E #306 MTL NORD HIG 6LI						2F	2							
6001 6701		RE CPTÉ #30000306 MTL-NORD FRACTION DE COPROPRIÉTÉ 0.666738														
1001	89005421	LOT BL GOUIN E						1600								
2002 2004 2990		21	170	P699												
3001		21	170	P702			13200									
4203 4603		M CLAUDE LEDUC 6995 BL GOUIN E #307 MTL NORD HIG 6LI						1F	2							
6001 6701		RE CPTÉ #30000307 MTL-NORD FRACTION DE COPROPRIÉTÉ 0.627898														
1001	89005422	LOT BL GOUIN E						1600								
2002 2004 2990		21	170	P699												
3001		21	170	P702			13200									
4202 4602		M JACQUES GADOURY, PRESSIER 6995 BL GOUIN E #308 MTL NORD HIG 6LI						1F	2							
6001 6701		RE CPTÉ #30000308 MTL-NORD FRACTION DE COPROPRIÉTÉ 0.631138														
1001	89005423	LOT BL GOUIN E						1600								
2002 2004 2990		21	170	P699												
3001		21	170	P702			13000									
4201 4601		M ALBERT MARTIN 6995 BL GOUIN E #309 MONTREAL NORD HIG 6LI						1F	2							
6001 6701		RE CPTÉ #30000309 MTL-NORD FRACTION DE COPROPRIÉTÉ 0.621428														
		MICROFICHE 151 H-13														

VERSUS

89005422

ANNULÉ

IAEI

4201 Mr. Herbert Braley
 4601 6995 Bl. Gouin E. #311 mt-Nord Hig bhl
 F.1222 44509 (10) 15-4-85 CFN2
 4202 Aménagements J.E. H.R. Inc.
 4602 19 Cours le Royer #301 Montreal
 May 1984

CERT.	EFF.
27/8/85	13/2/85

89005422

3F72

4201 Mlle Carmen Girard
 4601 6945 Bl. Gouin E. #308, mt-Nord, H1G 6L1

CERT.	EFF.
25/7/85	27/5/85

AERZO

CODE	COMPTE	EMPLACEMENT - NOM, PROFESSION, RÉSIDENCE						CATEGORIE BÂTIMENT	SCOLAIRE		VALEUR EN DOLLARS			MUNICIPAL *	REMARQUES
		DIV CAD	CADASTRE	SUBDIVISION	FRONT	PROFONDEUR	SUPERFICIE		TERR P.I.C.	TERRAIN	BÂTISSE	TOTAL			
1001	89005424	LOT BL GOUIN E						1601							
2002		21 170	P699												
2004		21 170	P702												
2990						13000									
3001							3C	1	281	900	100	1000	T R I		
4202		MME GINETTE MORIN						3F	2						
4602		6995 BL GOUIN E #310 MTL NORD HIG 6L1													
6001		RE COTE #30000310 MTL-NORD													
6701		FRACTION DE COPROPRIETE 0.621428													
1001	89005425	LOT BL GOUIN E						1601							
2002		21 170	P699												
2004		21 170	P702												
2990						16400									
3001							3C	1	281	1200	100	1300	T R I		
4202		MME LUCILLE EMOND						3F	2						
4602		6995 BL GOUIN E #311 MTL NORD HIG 6L1													
6001		RE COTE #30000311 MTL-NORD													
6701		FRACTION DE COPROPRIETE 0.783258													
1001	89005426	LOT BL GOUIN E						1601							
2002		21 170	P699												
2004		21 170	P702												
2990						16400									
3001							3C	1	281	1200	100	1300	T R I		
4203		MME FRANCOISE BOURASSA						2F	2						
4603		6995 BL GOUIN E #312 MTL NORD HIG 6L1													
6001		RE COTE #30000312 MTL-NORD													
6701		FRACTION DE COPROPRIETE 0.783258													
1001	89005427	LOT BL GOUIN E						1601							
2002		21 170	P699												
2004		21 170	P702												
2990						17200									
3001							3C	1	281	1200	100	1300	T R I		
4202		M ROMAN LEW MEDYNSKI						1F	2						
4602		254 SE AVENUE LAVAL DES RAPIDES LAVAL H7N 4M8													
6001		RE COTE #30000401 MTL-NORD													
MICROFICHE 151 1-13															

CODE	COMPTE	EMPLACEMENT - NON PROFESSION RESIDENCE					CATEGORIE BÂTIMENT	SCOLAIRE		VALEUR EN DOLLARS			MUNICIPAL	REMARQUES	
		D.V. CAD	CADASTRE	SUBDIVISION	FRONT	PROFONDEUR		SUPERFICIE	TERR	P.C.	TERRAIN	BÂTISSE			TOTAL
6701	89005427														
1001	89005428														
2002															
2004															
2990															
3001															
4201															
4601															
6001															
6701															
1001	89005429														
2002															
2004															
2990															
3001															
4202															
4602															
4203															
4603															
6001															
6701															
1001	89005430														
2002															
2004															
2990															
3001															
4201															
4601															
6001															
6701															
1001	89005431														
2002															
2004															
2990															

CODE	COMPTE	EMPLACEMENT - NOM, PROFESSION, RÉSIDENCE						CATEGORIE BATIMENT	VALEUR EN DOLLARS			REMARQUES	
		DIV. CAD	CADASTRE	SUBDIVISION	FRONT	PROFONDEUR	SUPERFICIE		SCOLAIRE	TERR.	TOTAL		
3001	89005431							3C	1 281	1100	100	1200	T R I
4201		M ARMAND ARES						IF					
4601		385 PL LOUISIANE #409 LONGUEUIL P R J4H 3W1											
6701		RE CPTÉ #30000405 MTL-NORD											
6701		FRACTION DE COPROPRIETE 0.715285											
1001	89005432	LOT BL GOUIN E											
2002		21 170		P699									
2004		21 170		P702									
2990						14000							
3001								3C	1 281	1000	100	1100	T R I
4202		M GIUSEPPE F INTEGLIA, COMPTABLE						IF					
4602		6995 BL GOUIN E #406 MONTREAL NORD HIG 6LI											
6001		RE CPTÉ #30000406 MTL-NORD											
6701		FRACTION DE COPROPRIETE 0.666733											
1001	89005433	LOT BL GOUIN E											
2002		21 170		P699									
2004		21 170		P702									
2990						13200							
3001								3C	1 281	1000	100	1100	T R I
4202		MME CECILE BEDARD						2F					
4602		6995 BL GOUIN E #406 MONTREAL NORD HIG 6LI											
4203		M PAUL FAILLE, TYPOGRAPHE						IF					
4603		6995 BL GOUIN E #406 MONTREAL NORD HIG 6LI											
6001		RE CPTÉ #30000407 MTL-NORD											
6701		FRACTION DE COPROPRIETE 0.627893											
1001	89005434	LOT BL GOUIN E											
2002	A-160805	21 170		P699									
2004	22-02-85	21 170		P702									
2990						13200							
3001								3C	1 281	1000	100	1100	T R I
4202		MME CLAUDETTE VALLEE, AGENT IMM						3F					
4602		6995 BL GOUIN E #405 MTL NORD HIG 6LI											
6001		RE CPTÉ #30000408 MTL-NORD											
6701		FRACTION DE COPROPRIETE 0.631133											

VERS

6900 5134

3FIA

4201 Mlle Pierrette Samson

4601 6995 bl. Gouin E. #408 Mt. Nord

HIG 641

CERT.	EFF.
27-2-85	30-2-85

ALSO

LIBRE	COMPTÉ	EMPLACEMENT - NOM, PROFESSION, RÉSIDENCE						CATEGORIE BÂTIMENT	SCOLAIRE		VALEUR EN DOLLARS			MUNICIPAL	REMARQUES
		DIV. CAD.	CADASTRE	SUBDIVISION	FRONT	PROFONDEUR	SUPERFICIE		TERR.	P. C.	TERRAIN	BÂTISSE	TOTAL		
1001	89005435	LOT BL GOUIN E						160							
2002		21 170	P699												
2004		21 170	P702												
2990						13000									
3001								3C	1	281	900	100	1000	T R 1	
4202		MME OVIETTE LOOF						3F	2						
4602		6995 BL GOUIN E #409 MTL NORD HIG 6LI													
6001		RE COTE #30000409 MTL-NORD													
6701		FRACTION DE COPROPRIETE 0.621428													
1001	89005436	LOT BL GOUIN E						160							
2002		21 170	P699												
2004		21 170	P702												
2990						13000									
3001								3C	1	281	900	100	1000	T R 1	
4205		MME MONIQUE FORTIN						3F	2						
4605		6995 BL GOUIN E #410 MTL NORD HIG 6LI													
6001		RE COTE #30000410 MTL-NORD													
6701		FRACTION DE COPROPRIETE 0.621428													
1001	89005437	LOT BL GOUIN E						160							
2002		21 170	P699												
2004		21 170	P702												
2990						16400									
3001								3C	1	281	1200	100	1300	T R 1	
4201		M MARCEL MORIN						3F	2						
4601		6995 BL GOUIN E #411 MTL NORD HIG 6LI													
6001		RE COTE #30000411 MTL-NORD													
6701		FRACTION DE COPROPRIETE 0.783258													
1001	89005438	LOT BL GOUIN E						160							
2002		21 170	P699												
2004		21 170	P702												
2990						16400									
3001								3C	1	281	1200	100	1300	T R 1	
4201		MME ALICE PICARD						3	2						
4601		6995 BL GOUIN E #101 MTL NORD HIG 6LI													
6001		RE COTE #30000412 MTL-NORD													

COTE	COMPTÉ	EMPLACEMENT - NOM PROFESSION, RÉSIDENCE					CATEGORIE BÂTIMENT	SCOLAIRE		VALEUR EN DOLLARS			MUNICIPAL	REMARQUES	
		NO. CAD.	CADASTRE	SUBDIVISION	FRONT	PROFONDEUR		SUPERFICIE	TERR. P. C.	TERRAIN	BÂTISSE	TOTAL			
6701	89005438	FRACTION DE COPROPRIETE 0.79325%													
1001	89005439	LOT BL GOVIN E													
2002	A-160813	21	170	P699											
2004	20.02.85	21	170	P702											
2990						17200									
3001							3C	1	281	1200	100	1300	T R I		
4202		M GUIDO LOMBARDI					1F	2							
4602		6995 BL GOVIN E #501 MTL NORD HIG 6LI													
4203		Mlle PIERRETTE FONTAINE					3F	2							
4603		6995 BL GOVIN E #501 MTL NORD HIG 6LI													
6001		RE COTE #30000501 MTL-NORD													
6701		FRACTION DE COPROPRIETE 0.81885%													
1001	89005440	LOT BL GOVIN E													
2002		21	170	P699											
2004		21	170	P702											
2990						17200									
3001							3C	1	281	1200	100	1300	T R I		
4204		M GUY LAVIGNE					1F	2							
4604		6995 BL GOVIN E #502 MTL NORD HIG 6LI													
6001		RE COTE #30000502 MTL-NORD													
6701		FRACTION DE COPROPRIETE 0.81885%													
1001	89005441	LOT BL GOVIN E													
2002		21	170	P699											
2004		21	170	P702											
2990						16200									
3001							3C	1	281	1200	100	1300	T R I		
4202		M ROBERT LECAVALIER					1F	2							
4602		6995 BOUL GOVIN E #503 MTL NORD HIG 6LI													
6001		RE COTE #30000503 MTL-NORD													
6701		FRACTION DE COPROPRIETE 0.77354%													
1001	89005442	LOT BL GOVIN E													
2002		21	170	P699											
2004		21	170	P702											
2990						16200									
MICROFICHE 151 M-13															

COTE	COMPTÉ	EMPLACEMENT - NOM, PROFESSION, RESIDENCE						CATEGORIE BÂTIMENT	SCOLAIRE		VALEUR EN DOLLARS			MUNICIPAL	REMARQUES	
		DIV. CAD.	CADASTRE	SUBDIVISION	FRONT	PROFONDEUR	SUPERFICIE		TERR	P.C.	TERRAIN	BÂTISSE	TOTAL			
3001	89005442							3C	2	2B1	1200	100	1300	T R I		
4201		M. CLAUDE GELINAS						IF	2							
4601		6995 BL GOUIN E #504 MTL NORD HIG 6L1														
6001		RE CPTÉ #30000504 MTL-NORD														
6701		FRACTION DE COPROPRIÉTÉ 0.77354%														
1001	89005443	LOT 8L GOUIN E														
2002	A. 160813	21	170	P699												
2004	20.08.85	21	170	P702												
2990						15000										
3001								3C	1	2B1	1100	100	1200	T R I		
4202		MME JACQUELINE BOURQUE-GERVAIS VERSO						2F	2							
4602		6995 BL GOUIN E #505 MONTREAL NORD HIG 6L1														
6001		RE CPTÉ #30000505 MTL-NORD														
6701		FRACTION DE COPROPRIÉTÉ 0.71528%														
1001	89005444	LOT 8L GOUIN E														
2002		21	170	P699												
2004		21	170	P702												
3001								3C	1	2B1	1000	100	1100	T R I		
4202		MME THERÈSE MANELLA, DESSINATRICE						3F	2							
4602		6995 BL GOUIN E #506 MONTREAL NORD HIG 6L1														
6001		RE CPTÉ #30000506 MTL-NORD														
6701		FRACTION DE COPROPRIÉTÉ 0.66673%														
1001	89005445	LOT 8L GOUIN E														
2002		21	170	P699												
2004		21	170	P702												
2990						13200										
3001								3C	1	2B1	1000	100	1100	T R I		
4202		MME YOLANDE TAILLON, SECRÉTAIRE						3F	2							
4602		6995 BL GOUIN E #507 MONTREAL NORD HIG 6L1														
4203		M. CLAUDE PILON, COORDONNATEUR						IF	2							
4603		6995 BL GOUIN E #507 MONTREAL NORD HIG 6L1														
6001		RE CPTÉ #30000507 MTL-NORD														
6701		FRACTION DE COPROPRIÉTÉ 0.62789%														
1001	89005446	LOT 8L GOUIN E														
		MICROFICHE 151 N-13														

89005442

IFT2

4201 N. Raymond Gaiety

4601 6995 St. Gouin E. #505,

Montreal - NMDU H16 6L1

CERT.	EFF.	348
26-9-55	28-8-55	

CODE	COMPTE	EMPLACEMENT - NOM, PROFESSION, RESIDENCE						CATEGORIE BÂTIMENT	SCOLAIRE		VALEUR EN DOLLARS			MUNICIPAL *	REMARQUES
		BL. CAD.	CADASTRE	SUBDIVISION	FRONT	PROFONDEUR	SUPERFICIE		TERR.	P. C.	TERRAIN	BÂTISSE	TOTAL		
2002 2004 2990	89005446	21 170	P699				13200								
3001		21 170	P702					3C	1 281	1000	100	1100	T R 1		
4202 4602		MME DIANE NADEAU 5796 MAURICE DUPLESSIS MTL NORD HIG 1Y1						3F	2						
6001 6701		RE COTE #30000508 MTL-NORD FRACTION DE COPROPRIETE 0.633138													
1001	89005447	LOT BL GOVIN E						(60)							
2002 2004 2990		21 170	P699				13000								
3001		21 170	P702					3C	1 281	900	100	1000	T R 1		
4202 4602		MME DIANE NADEAU 5796 MAURICE DUPLESSIS MTL NORD HIG 1Y1						3F	2						
6001 6701		RE COTE #30000509 MTL-NORD FRACTION DE COPROPRIETE 0.621428													
1001	89005448	LOT BL GOVIN E						(60)							
2002 2004 2990		21 170	P699				13000								
3001		21 170	P702					3C	1 281	900	100	1000	T R 1		
4201 4601		MME LINA CYR 6995 BL GOVIN E #510 MTL NORD HIG 6L1						3	2						
6001 6701		RE COTE #30000510 MTL-NORD FRACTION DE COPROPRIETE 0.621428													
1001	89005449	LOT BL GOVIN E						(60)							
2002 2004 2990		21 170	P699				16400								
3001		21 170	P702					3C	1 281	1200	100	1300	T R 1		
4202 4602		MME MARIE REINE CARDIN 6995 BL GOVIN E #511 MTL NORD HIG 6L1						2F	2						
6001 6701		RE COTE #30000511 MTL-NORD FRACTION DE COPROPRIETE 0.783258													

CODE	COMPTÉ	EMPLACEMENT - NOM PROFESSION RESIDENCE						CATEGORIE GAINÉRIE	SCOLAIRE		VALEUR EN DOLLARS			MUNICIPAL	REMARQUES
		DIV. D'AP.	RAD. DIST.	SUBDIVISION	FRONT	PROFONDEUR	SUPERFICIE		TERR P.C.	TERRAIN	BÂTISSE	TOTAL			
1001	89005450	LOT BL GOUIN E						(60)							
2002		21 170		P699											
2004		21 170		P702											
2990						14400									
3001								3C	1	2B1	1200	100	1300	T R I	
4202		MME REGINA POIRIER						ZF	2						
4602		6995 BL GOUIN E #512 MTL NORD HIG 6L1													
6001		RE CPTÉ #30000512 MTL-NORD													
6701		FRACTION DE COPROPRIÉTÉ O-783258													
1001	89005451	LOT BL GOUIN E						(60)							
2002		21 170		P699											
2004		21 170		P702											
2990						17200									
3001								3C	1	2B1	1200	100	1300	T R I	
4203		M ROBERT SOUPRAS						IF	2						
4603		6995 BL GOUIN E #601 MTL NORD HIG 6L1													
6001		RE CPTÉ #30000601 MTL-NORD													
6701		FRACTION DE COPROPRIÉTÉ O-818858													
1001	89005452	LOT BL GOUIN E						(60)							
2002		21 170		P699											
2004		21 170		P702											
2990						17200									
3001								3C	1	2B1	1200	100	1300	T R I	
4202		M FLORIN TOFAN						IF	2						
4602		6995 BL GOUIN E #602 MTL NORD HIG 6L1													
6001		RE CPTÉ #30000602 MTL-NORD													
6701		FRACTION DE COPROPRIÉTÉ O-818858													
1001	89005453	LOT BL GOUIN E						(60)							
2002		21 170		P699											
2004		21 170		P702											
2990						16200									
3001								3C	1	2B1	1200	100	1300	T R I	
4203		M REAL CHARBONNEAU						IF	2						
4603		159 HIGHFIELD MONT ROYAL H3P 1C7													
6001		RE CPTÉ #30000603 MTL-NORD													

89005453

3F J 2

4201 Mlle Thérèse Bernier

4601, 6995, Bd. Jean E., #603, Jett. Nord, H.161621

CRIT.	EFP.
35/7/85	3/6/85

CODE	COMPTÉ	EMPLACEMENT - NOM, PROFESSION, RESIDENCE					SUPERFICIE	CATEGORIE BATIMENT	SCOLAIRE		VALEUR EN DOLLARS			MUNICIPAL	REMARQUES
		DIV. CAD.	CADASTRE	SUBDIVISION	FRONT	PROFONDEUR			TERR.	P. C.	TERRAIN	BÂTISSE	TOTAL		
6701	89005453	FRACTION DE COPROPRIETE 0.773543													
1001	89005454	LOT BL GOUIN E						(60)							
2002		21 170		P699											
2004		21 170		P702											
2990						16200									
3001								3C	1 281	1200	100	1300	T R I		
4201		M JEAN JACQUES MARCIL						IF	2						
4601		6995 BL GOUIN E #604 MTL NORD HIG 6L1													
6001		RE CPTÉ #30000604 MTL-NORD													
6701		FRACTION DE COPROPRIETE 0.773543													
1001	89005455	LOT BL GOUIN E						(60)							
2002		21 170		P699											
2004		21 170		P702											
2990						15000									
3001								3C	1 281	1100	100	1200	T R I		
4202		Mlle FRANCOISE BOIVIN, COMMIS						3F	2						
4602		6995 BL GOUIN E #605 MONTREAL NORD HIG 6L1													
4203		M GILLES BOISVERT, ASS GERANT						IF	2						
4603		6995 BL GOUIN E #605 MONTREAL NORD HIG 6L1													
6001		RE CPTÉ #30000605 MTL-NORD													
6701		FRACTION DE COPROPRIETE 0.715283													
1001	89005456	LOT BL GOUIN E						(60)							
2002		21 170		P699											
2004		21 170		P702											
2990						14000									
3001								3C	1 281	1000	100	1100	T R I		
4202		M RONALD LEFEBVRE, TECHNICIEN						IF	2						
4602		6995 BL GOUIN E #606 MONTREAL NORD HIG 6L1													
6001		RE CPTÉ #30000606 MTL-NORD													
6701		FRACTION DE COPROPRIETE 0.666733													
1001	89005457	LOT BL GOUIN E						(60)							
2002		21 170		P699											
2004		21 170		P702											
2990						13200									
		MICROFICHE 151 6-14													

CODE	COMPTÉ	EMPLACEMENT - NOM, PROFESSION, RESIDENCE						CATEGORIE BÂTIMENT	SCOLAIRE		VALEUR EN DOLLARS			MUNICIPAL	REMARQUES	
		DIV. CAD.	CADASTRAL	SUBDIVISION	FRONT	PROFONDEUR	SUPERFICIE		TERR.	P. C.	TERRAIN	BÂTISSÉ	TOTAL			
3001	89005457							3C	1	2B1	1000	100	1100	T R I		
4203		M LUC DUBREUIL						1F	2							
4603		355 DE CHATEAUGUAY #452 LONGUEUIL J4H 3X6														
4204		MME FERNANDE ARES						2F	2							
4604		365 DE CHATEAUGUAY #452 LONGUEUIL J4H 3X5														
6001		RE CPTÉ #30000607 MTL-NORD														
6701		FRACTION DE COPROPRIÉTÉ D-627893														
1001	89005458	LOT BL GOVIN E						1601								
2002		21 170		P699												
2004		21 170		P702												
2990						13200										
3001		VERSU						3C	1	2B1	1000	100	1100	T R I		
4201		M ALBERT MARTIN						1	2							
4601		7060 GIRAUD #408 V D ANJOU H1J 2J7														
6001		RE CPTÉ #30000608 MTL-NORD														
6701		FRACTION DE COPROPRIÉTÉ D-631133														
1001	89005459	LOT BL GOVIN E						1601								
2002		21 170		P699												
2004		21 170		P702												
2990						13000										
3001		VERSU						3C	1	2B1	900	100	1000	T R I		
4201		M GILLES LAPOINTE						1F	2							
4601		6995 GOVIN E #609 MTL NORD H1G 6L1														
4202		MME LISE RANGER						2F	2							
4602		6995 GOVIN E #609 MTL NORD H1G 6L1														
6001		RE CPTÉ #30000609 MTL-NORD														
6701		FRACTION DE COPROPRIÉTÉ D-621423														
1001	89005460	LOT EL GOVIN E						1601								
2002		21 170		P699												
2004		21 170		P702												
2990						13000										
3001		VERSU						3C	1	2B1	900	100	1000	T R I		
4202		M MICHEL SYLVESTRE						1F	2							
4602		6995 EL GOVIN E #610 MTL NORD H1G 6L1														
6001		RE CPTÉ #30000610 MTL-NORD														
6701		FRACTION DE COPROPRIÉTÉ D-621423														

89005458

ANNULÉ

3FE2

89005458

4201 Mlle. Manon Martin 30%

2F12

4601 7160 av. grand. #408 V. d. Longueuil H15 2J7

4001 Mme Rita Peloguin

1FE2

4601 6995 Bl. Coeur d'E. #608

4202 M. Richard Martin 30%

Mtl-Dond H1G 6L1

1FE1

4203 M. Denis Martin 30%

1FE1

4004 M. Michel Martin 30%

61685	12165	358
-------	-------	-----

5701 Att. Fiduciar. du Québec

5702 1 Compl. Leopoldus C.P. 54 H1L H5B 1E4

CERT.	EFF.
16/65	22/11/65

89005459

1F13

4801 M. Jean Paul Haxton

4601 6995 bl. Coeur E. #607 Mtl. Nord
H1G 6L1 P. 22 H16 C15-5-37-105
H1G 6L1

2F13

4802 Mme Thérèse Dumais

CERT.	EFF.
26-4-85	12-3-85

AEK20

AEK20

CODE	COMPTÉ	EMPLACEMENT - NOM, PROFESSION RÉSIDENCE						CATEGORIE BÂTIMENT	SCOLAIRE		VALEUR EN DOLLARS			MUNICIPAL	REMARQUES
		REG. CAD.	CADASTRE	SUBDIVISION	FRONT	PROFONDEUR	SUPERFICIE		TERR.	P. C.	TERRAIN	BÂTISSE	TOTAL		
1001	89005461	LOT BL GOVIN E						(60)							
2002		21 170	P699												
2004		21 170	P702												
2990						16400									
3001								3C	1	281	1200	100	1300	T R I	
4202		Mlle ANCIlla LEONARDUZZI						IF	2						
4602		6995 BL GOVIN E #611 MTL NORD HIG 6LI													
4203		M VICTOR DE MONTE						IF	2						
4603		6995 BL GOVIN E #611 MTL NORD HIG 6LI													
6701		RE CPTÉ #30000611 MTL-NORD													
6701		FRACTION DE COPROPRIÉTÉ 0.783258													
1001	89005462	LOT BL GOVIN E						(60)							
2002		21 170	P699												
2004		21 170	P702												
2990						16400									
3001								3C	1	281	1200	100	1300	T R I	
4204		M MARCEL ROY						IF	2						
4604		6995 BL GOVIN E #612 MTL NORD HIG 6LI													
		7150 Avenue Wellington JOL 2PO													
6601		RE CPTÉ #30000612 MTL-NORD													
6701		FRACTION DE COPROPRIÉTÉ 0.783258													
1001	89005463	LOT BL GOVIN E						(60)							
2052	A-160816	21 170	P699												
2004	20 04 85	21 170	P702												
2990						17200									
3001								3C	1	281	1200	100	1300	T R I	
4201		M RAPHAEL GUZZO						IF	2						
4601		6995 BL GOVIN E #701 MONTREAL NORD HIG 6LI													
6601		RE CPTÉ #30000701 MTL-NORD													
6701		FRACTION DE COPROPRIÉTÉ 0.818958													
1001	89005464	LOT BL GOVIN E						(60)							
2002		21 170	P699												
2004		21 170	P702												
2990						17200									
3001								3C	1	281	1200	100	1300	T R I	

89005463

4201 Mlle Patrizia Bombardieri 3F12
4601 8767 Provencher, St-Leonard
HIR 2/9

4202 M. Jean Dada 1F11
4602 11149 Tanguay H3L 3H4

CTOT	358
61ales achiles	

CODE	COMPTÉ	EMPLACEMENT - NOM, PROFESSION, RESIDENCE						CATEGORIE BÂTIMENT	SCOLAIRE		VALEUR EN DOLLARS			MUNICIPAL	REMARQUES
		DIV. CAD.	CADASTRE	SUBDIVISION	FRONT	PROFONDEUR	SUPERFICIE		TERR. P.	TERR. C.	TERRAIN	BÂTISSE	TOTAL		
4201 4601	89005464	M BESSIM BESSIM						IF	2						
		6995 BL GOUIN E #702 MONTREAL NORD HIG 6LI													
6001 6701		RE CPTÉ #30000027 MTL-NORD FRACTION DE COPROPRIÉTÉ 0-81885*													
1001	89005465	LOT BL GOUIN E							1601						
2002 2004 2990		21 170 P699 21 170 P702				16200									
3001								3C	1 2B1	1200	100	1300	T R I		
4202 4602		M LLE SUZANNE RONDEAU						3F	2						
		6995 BL GOUIN E #703 MTL NORD HIG 6LI													
6001 6701		RE CPTÉ #30000703 MTL-NORD FRACTION DE COPROPRIÉTÉ 0-77354*													
1001	89005466	LOT BL GOUIN E							1601						
2002 2004 2990		21 170 P699 21 170 P702				16200									
3001								3C	1 2B1	1200	100	1300	T R I		
4202 4602		M RAYMOND MARCIL						1F	1						
		6908BL GOUIN #1706 HIG 6LI													
6001 6701		RE CPTÉ #30000704 MTL-NORD FRACTION DE COPROPRIÉTÉ 0-77354*													
1001	89005467	LOT BL GOUIN E							1601						
2002 2004 2990	A-160812 19-08-85	21 170 P699 21 170 P702				15000									
3001								3C	1 2B1	1100	100	1200	T R I		
4203 4603		M LUCIEN BELLEFLEUR						1F	2						
		6995 BL GOUIN E #705 MTL NORD HIG 6LI													
6001 6701		RE CPTÉ #30000705 MTL-NORD FRACTION DE COPROPRIÉTÉ 0-71528*													
1001	89005468	LOT BL GOUIN E							1601						
2002		21 170 P699													
		MICROFICHE 151 E-14													

CODE	COMPTE	EMPLACEMENT - NOM, PROFESSION, RESIDENCE						CATEGORIE BÂTIMENT	SCOLAIRE		VALEUR EN DOLLARS			MUNICIPAL	REMARQUES	
		DIV. CAD.	CADASTRE	SUBDIVISION	FRONT	PROFONDEUR	SUPERFICIE		TERR. P.	TERR. C.	TERRAIN	BÂTISSE	TOTAL			
2004 2990	89005468	21	170	P702			14000									
3001								3C	1	281	1000	100	1100	T R 1		
4202 4602		MME ROSE DELLAGUARDIA 6995 BL GOUIN E #706 MTL NORD H16 6L1						2F	2							
6001 6701		RE COTE #30000706 MTL-NORD FRACTION DE COPROPRIETE .666738														
1001	89005469	LOT BL GOUIN E														
2002 2004 2990		21	170	P699			13200									
3001		21	170	P702				3C	1	281	1000	100	1100	T R 1		
4202 4602		M JOANNES PHILIPP NONDEDEO 6995 BL GOUIN E #707 MTL NORD H16 6L1						1F	2							
6001 6701		RE COTE #30000707 MTL-NORD FRACTION DE COPROPRIETE 0.627895														
1001	89005470	LOT BL GOUIN E														
2002 2004 2990		21	170	P699			13200									
3001		21	170	P702				3C	1	281	1000	100	1100	T R 1		
4203 4603		M ROLLAND PICHETTE 6995 BL GOUIN E #708 MTL NORD H16 6L1						1F	2							
6001 6701		RE COTE #30000087 MTL-NORD FRACTION DE COPROPRIETE 0.631138														
1001	89005471	LOT BL GOUIN E														
2002 2004 2990		21	170	P699			13000									
3001		21	170	P702				3C	1	281	900	100	1000	T R 1		
4201 4601		M FRANCESCO MARIANI 11990 DESY MONTREAL NORD H16 4C7						1F	2							
6001 6701		RE COTE #30000709 MTL-NORD FRACTION DE COPROPRIETE 0.621428														

89005469

0F6IA

4201 Succession Joannes Nomdedee

5701 att: Mme Jeannine Lavallee - Nomdedee

5702: 6995 bl. Gouin E. + 707 MTL - Nord

HIG 641

CERT.	EFF.
5-3-85	27-11-89

AEK20

COTE	COMPTÉ	EMPLACEMENT - NOM - PROFESSION - RÉSIDENCE						CATEGORIE BÂTIMENT	VALEUR EN DOLLARS			MUNICIPAL	REMARQUES	
		DIV. CAD.	CADASTRE	SUBDIVISION	FRONT	PROFONDEUR	SUPERFICIE		SCOLAIRE	TERRAIN	BÂTISSÉ			TOTAL
1001	89005472							1601						
2002	A153075													
2004	09-10 85													
2990						13000								
3001								3C	1 281	900	100	1000	T R I	
4201								1A	1					
4601														
6001														
6701														
1001	89005473							1601						
2002														
2004														
2990						16400								
3001								3C	1 281	1200	100	1300	T R I	
4203								2F	2					
4603														
6001														
6701														
1001	89005474							1601						
2002														
2004														
2990						16400								
3001								3C	1 281	1200	100	1300	T R I	
4201								1F	1					
4601														
6001														
6701														
1001	89005475							1601						
2002														
2004														
2990						17200								
3001								3C	1 281	1200	100	1300	T R I	
4201								2F	1					
4601														
6001														

GRAT. REF. 8/11/85 2/16/85

89005472

1E12

4201 H. Gene Mahen

4201 6995 Bl. Gouin E #210, Montreal-Dor

HIG 641

2E12

4202 Mme Rita Cardinal

CVR7	CVR	
61085	411085	256

CODE	COMPTE	EMPLACEMENT - NOM, PROFESSION, RÉSIDENCE					SUPERFICIE	CATEGORIE BÂTIMENT	SCOLAIRE		VALEUR EN DOLLARS			MUNICIPAL	REMARQUES
		DIV. CAD.	CADASTRE	SUBDIVISION	FRONT	PROFONDEUR			TERR. P. C.	TERRAIN	BÂTISSE	TOTAL			
6701	89005475	FRACTION DE COPROPRIETE 0.81885%													
1001	89005476	LOT BL GOVIN E						(60)							
7002		21 170		P699											
2004		21 170		P702		17200									
2990															
3001		VERSO						3C	1 2B1	1200	100	1300	T R I		
4201		M MICHEL BOUTET						1F	2						
4601		6995 BL GOVIN E #802 MTL NORD HIG 6LI													
4202		MME DANIFILLE VEZEAU-BOUTET						2F	2						
4602		6995 BL GOVIN E #802 MTL NORD HIG 6LI													
6001		RE CPTÉ #30000802 MTL-NORD													
6701		FRACTION DE COPROPRIETE 0.81885%													
1001	89005477	LOT BL GOVIN E						(60)							
2002		21 170		P699											
2004		21 170		P702		16200									
2990															
3001								3C	1 2B1	1200	100	1300	T R I		
4202		MME JACQUELINE D'ARCHE						3F	2						
4602		6995 BL GOVIN E #803 MTL NORD HIG 6LI													
6001		RE CPTÉ #30000803 MTL-NORD													
6701		FRACTION DE COPROPRIETE 0.77354%													
1001	89005478	LOT BL GOVIN E						(60)							
2002		21 170		P699											
2004		21 170		P702		16200									
2990															
3001								3C	1 2B1	1200	100	1300	T R I		
4202		MME GILLES CARPEAU (CARMEN LALONDE)						5F	2						
4602		6995 BL GOVIN E #804 MTL NORD HIG 6LI													
6001		RE CPTÉ #30000804 MTL-NORD													
6701		FRACTION DE COPROPRIETE 0.77354%													
1001	89005479	LOT BL GOVIN E						(60)							
2002		21 170		P699											
2004		21 170		P702		15000									
2990															
		MICROFICHE 151 H-14													

89005476

1872

4201 H. Gordon Beaudet
4601 6895 Bl. Jean E # 802, Mt. Nord
416 621

3812

4702 Helle Lucette Gougen

CERT.	CFR	11
18485	2016/185	345

CODE	COMPTE	EMPLACEMENT - NOM, PROFESSION, RÉSIDENCE						CATEGORIE BÂTIMENT	SCOLAIRE		VALEUR EN DOLLARS			MUNICIPAL	REMARQUES	
		DIV CAD	CADASTRE	SUBDIVISION	FRONT	PROFONDEUR	SUPERFICIE		TERR. P.C.	TERRAIN	BÂTISSE	TOTAL				
3001	89005479							3C	1	281	1100	100	1200	T R I		
4202		MME JEAN CLAUDE RIOUX (VALERIE DEMERS)						5F	2							
4602		6995 BL GOUIN E #805 MTL NORD HIG 6L1														
6001		RE CPTÉ #30000057 MTL-NORD														
6701		FRACTION DE COPROPRIÉTÉ 0.71528%														
1001	89005480	LOT BL GOUIN E														
2002		21 170	P699													
2004		21 170	P702													
2990						14000										
3001								3C	1	281	1000	100	1100	T R I		
4202		M WASHINGTON OLMEDO, ARCHITECTE						1F	2							
4602		6995 BL GOUIN E #806 MTL NORD HIG 6L1														
4203		MME WASHINGTON OLMEDO (SUZANNE DOMMELEERS)						2F	2							
4603		6995 BL GOUIN E #806 MTL NORD HIG 6L1														
6001		RE CPTÉ #30000806 MTL-NORD														
6701		FRACTION DE COPROPRIÉTÉ 0.66673%														
1001	89005481	LOT BL GOUIN E														
2002		21 170	P699													
2004		21 170	P702													
2990						13200										
3001								3C	1	281	1000	100	1100	T R I		
4202		MME PIERRETTE PARE, PROFESSEUR						2F	2							
4602		6995 BL GOUIN E #807 MONTREAL NORD HIG 6L1														
6001		RE CPTÉ #30000807 MTL-NORD														
6701		FRACTION DE COPROPRIÉTÉ 0.62789%														
1001	89005482	LOT BL GOUIN E														
2002		21 170	P699													
2004		21 170	P702													
2990						13200										
3001								3C	1	281	1000	100	1100	T R I		
4202		MME LOUISE GREGOIRE						3F	2							
4602		6995 BL GOUIN E #808 MTL NORD HIG 6L1														
6001		RE CPTÉ #30000808 MTL-NORD														
6701		FRACTION DE COPROPRIÉTÉ 0.63113%														

VERSO

89005492

2F.12

4201 Mme Genevieve Hagnon - Farnese

4601 6995 Bl. Saint E., #208, Mt. Nord, H2G 6L2

CRIT.	EFP.
25/7/85	3/6/85

COTE	COMPTÉ	EMPLACEMENT - NOM, PROFESSION, RÉSIDENCE					CATEGORIE BÂTIMENT	SCOLAIRE		VALEUR EN DOLLARS			MUNICIPAL	REMARQUES	
		DIV CAD	CADASTRE	SUBDIVISION	FRONT	PROFONDEUR		SUPERFICIE	TERR	P. C.	TERRAIN	BÂTISSE			TOTAL
1001	89005483	LOT 6L GOUIN E													
2002		21	170	P699											
2004		21	170	P702											
2990						13000									
3001		M CLAUDE PRÉVOST 6995 8L GOUIN E #809 MTL NORD HIG 6L1													
4202															
4602							1F	2	1	281	900	100	1000	T R 1	
6001		RE COTE #30000809 MTL-NORD													
6701		FRACTION DE COPROPRIETE 0.621428													
1001	89005484	LOT 8L GOUIN E													
2002		21	170	P699											
2004		21	170	P702											
2990						13000									
3001		MME COLETTE PROTEAU VIAU 6995 8L GOUIN E #810 MONTREAL NORD HIG 6L1													
4201															
4601							2F	2	1	281	900	100	1000	T R 1	
6001		RE COTE #30000810 MTL-NORD													
6701		FRACTION DE COPROPRIETE 0.621428													
1001	89005485	LOT 8L GOUIN E													
2002	A. 160812	21	170	P699											
2004	10.08.85	21	170	P702											
2990						16400									
3001		M CLAUDE BEAUCHAMP, MANUFACTURIER 6995 8L GOUIN E #811 MTL NORD HIG 6L1													
4202															
4602							1F	2	1	281	1200	100	1300	T R 1	
6001		RE COTE #30000811 MTL-NORD													
6701		FRACTION DE COPROPRIETE 0.783258													
1001	89005486	LOT 8L GOUIN E													
2002		21	170	P699											
2004		21	170	P702											
2990						16400									
3001		M DONALS SEGUIN 6995 8L GOUIN E #812 MTL NORD HIG 6L1													
4202															
4602							1F	2	1	281	1200	100	1300	T R 1	
6001		RE COTE #30000812 MTL-NORD													

89005483

3FI2

4201 Milk Suzanne Bedard
4601 6995 bl. Coum E. # 809, Ht. Nord
HIG 621

CERT.	EFF.
20-85	22-85

89005485

1FI2

4201 M. Andre Marchildon
4601 6995 Bl. Coum E. # 811,
Montreal - Nord HIG 621

CERT.	EFF.
26-85	19-85

2020

NUMÉRO	COMPTÉ	EMPLACEMENT - NOM PROFESSION RÉSIDENCE					CATEGORIE BÂTIMENT	SCOLAIRE		VALEUR EN DOLLARS			MUNICIPAL	REMARQUES	
		PAR	CADASTRE	SUBDIVISION	FRONT	PROFONDEUR		SUPERFICIE	TERR F. C.	TERRAIN	BÂTISSE	TOTAL			
6701	89005486	FRACTION DE COPROPRIETE O.783258													
1001	89005487	LOT BL GOUIN E													
2002		21	170	P699											
2004		21	170	P702											
2990						17200									
3001															
4204		MME MICHELINE MORISSETTE ALLARD													
4604		6995 BL GOUIN E #901 MONTREAL NORD HIG 6LI													
6001		RE COTE #30000901 MTL-NORD													
6701		FRACTION DE COPROPRIETE O.818858													
1001	89005488	LOT BL GOUIN E													
2002		21	170	P699											
2004		21	170	P702											
2990						17200									
3001															
4202		MME JACQUELINE ROY													
4602		6995 BL GOUIN E #902 MTL NORD HIG 6LI													
4203		M JEAN PIERRE MENARD													
4603		6995 BL GOUIN E #902 MTL NORD HIG 6LI													
6001		RE COTE #30000902 MTL-NORD													
6701		FRACTION DE COPROPRIETE O.818858													
1001	89005489	LOT BL GOUIN E													
2002		21	170	P699											
2004		21	170	P702											
2990						16200									
3001															
4202		M CHARLES BOROSSA, TRAVAILLEUR SOCIAL													
4602		6995 BL GOUIN E #903 MTL NORD HIG 6LI													
6001		RE COTE #30000903 MTL-NORD													
6701		FRACTION DE COPROPRIETE O.773548													
1001	89005490	LOT BL GOUIN E													
2002		21	170	P699											
2004		21	170	P702											
2990						16200									

CODE	COMPTÉ	EMPLACEMENT - NOM, PROFESSION, RÉSIDENCE						CATEGORIE BÂTIMENT	SCOLAIRE		VALEUR EN DOLLARS			MUNICIPAL	REMARQUES	
		DIV. CAD	CADASTRE	SUBDIVISION	FRONT	PROFONDEUR	SUPERFICIE		TERR P	C	TERRAIN	BÂTISSE	TOTAL			
3001	89005490							3C	1	281	1200	100	1300	T R I		
4201		MME NICOLE ST PIERRE						3F								
4601		6995 BL GOUIN E #904 MONTREAL NORD HIG 6LI														
6001		RE COTE #30000904 MTL-NORD														
6701		FRACTION DE COPROPRIETE O.773548														
1001	89005491	LOT BL GOUIN E						1601								
2002		21 170	P699													
2004		21 170	P702													
2990						16200										
3001								3C	1	281	1200	100	1300	T R I		
4202		M LIONEL HURTUBISE, POMPIER						1F								
4602		6995 BL GOUIN E #905 MTL NORD HIG 6LI														
4203		MME JACQUELINE VERDI						3F								
4603		6995 BL GOUIN E #905 MTL NORD HIG 6LI														
6001		RE COTE #30000905 MTL-NORD														
6701		FRACTION DE COPROPRIETE O.773548														
1001	89005492	LOT BL GOUIN E						1601								
2002		21 170	P699													
2004		21 170	P702													
2990						14500										
3001								3C	1	281	1000	100	1100	T R I		
4203		MME MADELEINE RACINE						3F								
4603		6995 BL GOUIN E #906 MTL NORD HIG 6LI														
4204		MME MONIQUE RACINE						3F								
4604		6995 BL GOUIN E #906 MTL NORD HIG 6LI														
6001		RE COTE #30000906 MTL-NORD														
6701		FRACTION DE COPROPRIETE O.689298														
1001	89005493	LOT BL GOUIN E						1601								
2002		21 170	P699													
2004		21 170	P702													
2990						13200										
3001								3C	1	281	1000	100	1100	T R I		
4202		MR HARRY SUTHERLAND, PRESIDENT						1A								
4602		6995 BL GOUIN E #907 MTL NORD HIG 6LI														
6001		RE COTE #30000907 MTL-NORD														
6701		FRACTION DE COPROPRIETE O.627892														

CODE	COMPTE	EMPLACEMENT - NOM, PROFESSION, RÉSIDENCE						CATEGORIE BÂTIMENT	SCOLAIRE		VALEUR EN DOLLARS			MUNICIPAL	REMARQUES
		DIV. CAD.	CADASTRE	SUBDIVISION	FRONT	PROFONDEUR	SUPERFICIE		TERR	P. C.	TERRAIN	BÂTIMISE	TOTAL		
1001	89005494	LOT BL GOUIN E						(60)							
2002	A. 160809	21 170	P699												
2004	04-07-85	21 170	P702												
2990						13200									
3001		VERSO						3C	1	2B1	1000	100	1100	T R I	
4202		M PIERRE FORTIER, VICE PRÉSIDENT						IF	2						
4602		6995 BL GOUIN E #908 MTL NORD H16 6L1													
6001		RE COTE #30000908 MTL-NORD													
6701		FRACTION DE COPROPRIETE 0-63113%													
1001	89005495	LOT BL GOUIN E						(60)							
2002		21 170	P699												
2004		21 170	P702												
2990						13000									
3001		VERSO						3C	1	2B1	900	100	1000	T R I	
4202		M SERGE BOULAY, ADM						IF	1						
4602		6995 GOUIN EST #911 H16 6L1													
6001		RE COTE #30000909 MTL-NORD													
6701		FRACTION DE COPROPRIETE 0-62142%													
1001	89005496	LOT BL GOUIN E						(60)							
2002		21 170	P699												
2004		21 170	P702												
2990						13000									
3001		VERSO						3C	1	2B1	900	100	1000	T R I	
4201		M DENIS TREPANIER						IF	2						
4601		6995 BL GOUIN E #910 MTL NORD H16 6L1													
6001		RE COTE #30000910 MTL-NORD													
6701		FRACTION DE COPROPRIETE 0-62142%													
1001	89005497	LOT BL GOUIN E						(60)							
2002	n 167652	21 170	P699												
2004	18-10-85	21 170	P702												
2990						16400									
3001		VERSO						3C	1	2B1	1200	100	1300	T R I	
4202		M SERGE BOULAY, ADM						IF	1						
4602		6995 GOUIN EST #911 H16 6L1													
6001		RE COTE #30000911 MTL-NORD													

89005495

2F.11

4201 Mme Rita Peloguin - Braley

4601 6995 Louin E. # 909 HIG 6L1

CERT.	EFF.
8-1-85	11-10-84

89005492

2F.11

4201 Mme Rita Peloguin - Braley

4601 6995 Louin E. # 909 HIG 6L1

CERT.	EFF.
8-1-85	11-10-84

89005494

1F.12

4201 M. Mario Savard

4601 6995 Soume E # 908 HIG 6L1

CERT.	EFF.
10-1-85	11-10-84

NUMERO	COMPTÉ	EMPLACEMENT - NOM, PROFESSION, RESIDENCE						CATEGORIE BÂTIMENT	SCOLAIRE		VALEUR EN DOLLARS			MUNICIPAL	REMARQUES	
		QUARTIER	SE-EDRISION	FRONT	PROFONDEUR	SUPERFICIE	TERR.		P. C.	TERRAIN	BÂTISSÉ	TOTAL				
6701	89005497	FRACTION DE COPROPRIETE 0.783258														
1001	89005498	LOT 8L GOUIN E						(60)								
2002		21 170	P699													
2004		21 170	P702													
2990						16400										
3001								3C	1	281	1200	100	1300	T R I		
4202		M CLAUDE BEAUPRE, GERANT						1F	2							
4602		6995 8L GOUIN E #912 MTL NORD HIG 6LI														
6001		RE CPTÉ #30000912 MTL-NORD														
6701		FRACTION DE COPROPRIETE 0.783258														
1001	89005499	LOT 8L GOUIN E						(60)								
2002		21 170	P699													
2004		21 170	P702													
2990						17100										
3001								3C	1	281	1200	100	1300	T R I		
4203		M DENIS RIVARD						1F	2							
4603		6995 80UL GOUIN E #1001 MTL NORD HIG 6JS														
6001		RE CPTÉ #30001001 MTL-NORD														
6701		FRACTION DE COPROPRIETE 0.815618														
1001	89005500	LOT 8L GOUIN E						(60)								
2002		21 170	P699													
2004		21 170	P702													
2990						17100										
3001								3C	1	281	1200	100	1300	T R I		
4202		M VICTOR CAYER, AVOCAT						1F	2							
4602		6995 8L GOUIN E #1002 MTL NORD HIG 6LI														
4203		Mlle FRANCINE LANTEIGNE						3F	2							
4603		6995 8L GOUIN E #1002 MTL NORD HIG 6LI														
6001		RE CPTÉ #30001002 MTL-NORD														
6701		FRACTION DE COPROPRIETE 0.815618														
1001	89005501	LOT 8L GOUIN E						(60)								
2002		21 170	P699													
2004		21 170	P702													
2990						16200										

CODE	COMPTÉ	EMPLACEMENT - NOM, PROFESSION, RESIDENCE						CATEGORIE BÂTIMENT	SCOLAIRE		VALEUR EN DOLLARS			MUNICIPAL	REMARQUES	
		DIV. CAD.	CADASTRE	SUBDIVISION	FRONT	PROFONDEUR	SUPERFICIE		TERR. P.C.	TERRAIN	BÂTISSE	TOTAL				
3001	89005501							3C	1	281	1200	100	1300	T R I		
4202		MME YOLANDE FERLAND, COMPTABLE						3F	2							
4602		6995 BL GOUIN E #1003 MONTREAL NORD HIG 6LI														
4203		M JOHN PATA, CONTRACTEUR						1F	2							
4603		6995 BL GOUIN E #1003 MONTREAL NORD HIG 6LI														
6001		RE CPTÉ #30001003 MTL-NORD														
6701		FRACTION DE COPROPRIETE 0.77029%														
1001	89005502	LOT 8L GOUIN E														
2002		21	170	P699												
2004		21	170	P702												
2990						16200										
3001								3C	1	281	1200	100	1300	T R I		
4202		MME LISE CHOINIERE						3F	2							
4602		6995 BL GOUIN E #1004 MTL NORD HIG 6LI														
6001		RE CPTÉ #30001004 MTL-NORD														
6701		FRACTION DE COPROPRIETE 0.77029%														
1001	89005503	LOT 8L GOUIN E														
2002		21	170	P699												
2004		21	170	P702												
2990						16200										
3001								3C	1	281	1200	100	1300	T R I		
4203		M REAL PAQUETTE						1F	2							
4603		6995 BL GOUIN E #1005 MTL NORD HIG 6LI														
6001		RE CPTÉ #30001005 MTL-NORD														
6701		FRACTION DE COPROPRIETE 0.77029%														
1001	89005504	LOT 8L GOUIN E														
2002		21	170	P699												
2004		21	170	P702												
2990						14400										
3001								3C	1	281	1000	100	1100	T R I		
4203		M FERNANDE DILIELLO						1F	2							
4603		6995 BL GOUIN E #1006 MTL NORD HIG 6LI														
4204		M JOHN IZZO						1F	2							
4604		6995 BL GOUIN E #1006 MTL NORD HIG 6LI														
6001		RE CPTÉ #30001006 MTL-NORD														
6701		FRACTION DE COPROPRIETE 0.66615%														

CODE	COMPTE	EMPLACEMENT - NOM, PROFESSION, RESIDENCE						CATEGORIE BÂTIMENT	SCOLAIRE		VALEUR EN DOLLARS			MUNICIPAL	REMARQUES
		DIV. CAD.	CADASTRE	SUBDIVISION	FRONT	PROFONDEUR	SUPERFICIE		TERR P. C.	TERRAIN	BÂTISSE	TOTAL			
1001	89005505	LOT BL GOVIN E						(60)							
2002		21 170	P699												
2004		21 170	P702												
2990						13100									
3001								3C	1	2B1	900	100	1000	T R I	
4202		MME THERESE PARENT						3F	2						
4602		6995 BL GOVIN E #1007 MTL NORD HIG 6LI													
6001		RE COTE #30001007 MTL-NORD													
6701		FRACTION DE COPROPRIETE D.62466%													
1001	89005506	LOT BL GOVIN E						(60)							
2002		21 170	P699												
2004		21 170	P702												
2990						13200									
3001								3C	1	2B1	1000	100	1100	T R I	
4203		MME PIERRE SCOTT (CLAUDETTE PIETRO GRAZZIO)						2F	2						
4603		6995 BL GOVIN E #1008 MTL NORD HIG 6LI													
6001		RE COTE #30001008 MTL-NORD													
6701		FRACTION DE COPROPRIETE D.62789%													
1001	89005507	LOT BL GOVIN E						(60)							
2002		21 170	P699												
2004		21 170	P702												
2990						9600									
3001								3C	1	2B1	700	100	800	T R I	
4204		MME HUGUETTE RANGER-LANTHIER						2F	2						
4604		6995 BOUL GOVIN E #1009 MTL NORD HIG 6LI													
6001		RE COTE #30001009 MTL-NORD													
6701		FRACTION DE COPROPRIETE D.45635%													
1001	89005508	LOT BL GOVIN E						(60)							
2002		21 170	P699												
2004		21 170	P702												
2990						13000									
3001								3C	1	2B1	900	100	1000	T R I	
4201		MME SIMONNE BEAUCHAMPS						3F	2						
4601		8547 CLUNY ST LEONARD HIR 2X4													
6001		RE COTE #30001010 MTL-NORD													

CODE	COMPTE	EMPLACEMENT - NOM PROFESSION, RÉSIDENCE						CATEGORIE BÂTIMENT	SCOLAIRE	VALEUR EN DOLLARS			MUNICIPAL	REMARQUES	
		DIV. CAD.	CADASTRE	SUBDIVISION	FRONT	PROFONDEUR	SUPERFICIE			TERR P. C.	TERRAIN	BATISSE			TOTAL
6701	89005508	FRACTION DE COPROPRIETE 0-618183													
1001	89005509	LOT BL GOUIN E						1601							
2002		21	170	P699											
2004		21	170	P702											
2990						19500									
3001								3C	1 2B1	1400	100	1500	T R I		
4204		M JEAN GUY FERLAND						IF	2						
4604		6995 BL GOUIN E #1011 MTL NORD HIG 6L1													
6001		RE CPTÉ #30001011 MTL-NORD													
6701		FRACTION DE COPROPRIETE 0-932112													
1001	89005511	LOT BL GOUIN E						1601							
2002		21	170	P699											
2004		21	170	P702											
2990						16900									
3001								3C	1 2B1	1200	100	1300	T R I		
4202		N FRANCOIS BOURBONNAIS, OPTICIEN						IF	2						
4602		6995 GOUIN #1012 MTL NORD HIG 6L1													
6001		RE CPTÉ #30001012 MTL-NORD													
6701		FRACTION DE COPROPRIETE 0-780013													
1001	89005512	LOT BL GOUIN E						1601							
2002		21	170	P699											
2004		21	170	P702											
2990						2400									
3001								3C	1 2B1	200	100	300	T R I		
4203		M LUC DUBREUIL						IF	2						
4603		365 DE CHATEAUGUAY #452 LONGUEUIL J4H 3X5													
4204		MME FERNANDE ARES						2F	2						
4604		365 DE CHATEAUGUAY #452 LONGUEUIL J4H 3X5													
6001		RE CPTÉ #30030001 MTL-NORD													
6701		FRACTION DE COPROPRIETE 0-113288													
1001	89005513	LOT BL GOUIN E						1601							
2002		21	170	P699											
2004		21	170	P702											
2990						2400									
		MICROFICHE 151 6-15													

89005512

IFIR

4801 M. Jean Paul Harton

4601 6995 bl. Gouin E. #607 Mtl. Nord
HIG 621 F. 230 4610 (15-5-85) ¹¹⁰⁰
HIG 641

AFIR

4409 Mme Therese Dumais

CERT.	EFF.
26-1-85	12-3-85

AEK20

CODE	COMPTE	EMPLACEMENT - NOM, PROFESSION, RÉSIDENCE						C	L	P	M	C	C	C	C	C	C	C	REMARQUES
		DIV CAD	CADASTRE	SUBDIVISION	FRONT	PROFONDEUR	SUPERFICIE												
												TERRAIN	BÂTISSE	TOTAL					
3001	89005513											200	100	300	T	R	I		
4202		MME YOLANDE TAILLON, SECRÉTAIRE						3F	2										
4602		6995 BL GOUIN E #507 MONTREAL NORD H1G 6L1																	
4203		M CLAUDE PILON, COORDONNATEUR						1F	2										
4603		6995 BL GOUIN E #507 MONTREAL NORD H1G 6L1																	
6001		RE COTE #30030002 MTL-NORD																	
6701		FRACTION DE COPROPRIETE 0-113288																	
1001	89005514	LOT BL GOUIN E																	
2002		21 170	P699																
2004		21 170	P702																
2990						2300													
3001												200	100	300	T	R	I		
4202		MME CECILE BEDARD						2F	2										
4602		6995 BL GOUIN E #407 MTL NORD H1H 6L1																	
4203		M PAUL FAILLE, TYPOGRAPHE						1F	2										
4603		6995 BL GOUIN E #407 MTL NORD H1H 6L1																	
6001		RE COTE #30030003 MTL-NORD																	
6701		FRACTION DE COPROPRIETE 0-110038																	
1001	89005515	LOT BL GOUIN E																	
2002		21 170	P699																
2004		21 170	P702																
2990						2300													
3001												200	100	300	T	R	I		
4203		M CLAUDE LEDUC						1F	2										
4603		6995 BL GOUIN E #307 MTL NORD H1G 6L1																	
6001		RE COTE #30030004 MTL-NORD																	
6701		FRACTION DE COPROPRIETE 0-106818																	
1001	89005516	LOT BL GOUIN E																	
2002		21 170	P699																
2004		21 170	P702																
2990						2900													
3001												200	100	300	T	R	I		
4203		GESTION DE ROSE INC						CF	2										
4603		876 ROSE DE LIMA LAVAL H7E 255																	
6001		RE COTE #30030005 MTL-NORD																	
6701		FRACTION DE COPROPRIETE 0-131978																	

CODE	COMPTÉ	EMPLACEMENT - NOM PROFESSION, RÉSIDENCE						C	L	S	C	C	C	C	C	C	C	C	REMARQUES
		DIV. CAD.	CADASTRE	SUBDIVISION	FRONT	PROFONDEUR	SUPERFICIE												
													TERRAIN	BÂTISSE	TOTAL				
1001	89005517																		
2002																			
2004																			
2990																			
3001																			
4201																			
4601																			
6001																			
6701																			
1001	89005518																		
2002																			
2004																			
2990																			
3001																			
4202																			
4602																			
6001																			
6701																			
1001	89005519																		
2002																			
2004																			
2990																			
3001																			
4202																			
4602																			
6001																			
6701																			
1001	89005520																		
2002																			
2004																			
2990																			
3001																			
4201																			
4601																			

CODE	COMPTS	EMPLACEMENT - NOM, PROFESSION, RESIDENCE						CATEGORIE BÂTIMENT	SCOLAIRE		VALEUR EN DOLLARS			MUNICIPAL	REMARQUES
		CIV. CAN.	CADASTRE	SUBDIVISION	FRONT	PROFONDEUR	SUPERFICIE		TERR P	C	TERRAIN	BÂTISSE	TOTAL		
4202 4602	89005520	MME LISS RANGER 6995 GOUIN E #609 MTL NORD HIG 6L1						2F	2						
6001 6701		RE COTE #30030011 MTL-NORD FRACTION DE COPROPRIETE O.106818													
1001	89005521	LOT BL GOUIN E													
2002 2004 2990		21 170 P699 21 170 P702				2400									
3001								3C	1	281	200	100	300	T R I	
4201 4601		M FRANCESCO MARIANI 11990 DESY MONTREAL NORD HIG 4C7						1F	2						
6001 6701		RE COTE #30030012 MTL-NORD FRACTION DE COPROPRIETE O.113288													
1001	89005522	LOT BL GOUIN E													
2002 2004 2990		21 170 P699 21 170 P702				2400									
3001								3C	1	281	200	100	300	T R I	
4202 4602		M CLAUDE PREVOST 6995 BL GOUIN E #809 MTL NORD HIG 6L1						1F	2						
6001 6701		RE COTE #30030013 MTL-NORD FRACTION DE COPROPRIETE O.113288													
1001	89005523	LOT BL GOUIN E													
2002 2004 2990		21 170 P699 21 170 P702				2400									
3001								3C	1	281	200	100	300	T R I	
4202 4602		M SERGE BOULAY, ADM 6410 BL ROSEMONT HIM 2YS						1F	1						
6001 6701		RE COTE #30030014 MTL-NORD FRACTION DE COPROPRIETE O.116528													
1001	89005524	LOT BL GOUIN E													
2002		21 170 P699													

VERSUS

VERSUS

89005523

RF I I

4201 Mme Rita Peloguin-Bralley

4601 6995 bl Couin E #809 MTL HIG 6L1

CERT.	EFF.
1-1-85	11-10-87

89005532

3F I A

4201 Mlle Suzanne Bedard

4601 6995 bl Couin E #809 MTL HIG 6L1

CERT.	EFF.
30-6-85	30-5-85

ALMO

AN	NUMERO	EMPLACEMENT - NOM, PROFESSION, RESIDENCE					E	C	CATEGORIE BÂTIMENT	SCOLAIRE		VALEUR EN DOLLARS			MUNICIPAL	REMARQUES
		CADASTRE	SUBDIVISION	FRONT	PROFONDEUR	SUPERFICIE				ENCL	TERR. P.C.	TERRAIN	BÂTISSE	TOTAL		
2004 2990	89005524	21 170	P702			2400										
3001								3C	1	2B1	200	100	300	T R I		
4204 4604		MME HUGUETTE RANGER-LANTHIER 6995 BOUL GOUIN E #1009 MTL NORD HIG 6LI					2F	2								
6601 6701		RE COTE #30030015 MTL-NORD FRACTION DE COPROPRIETE D.116528														
1001	89005525	LOT BL GOUIN E														
2002 2004 2990		21 170	P699			2700										
3001		21 170	P702					3C	1	2B1	200	100	300	T R I		
4202 4602		MME LISE CHOINIERE 6995 BL GOUIN E #1004 MTL NORD HIG 6LI					3F	2								
6601 6701		RE COTE #30030016 MTL-NORD FRACTION DE COPROPRIETE D.129468														
1001	89005526	LOT BL GOUIN E														
2002 2004 2990		21 170	P699			2700										
3001		21 170	P702					3C	1	2B1	200	100	300	T R I		
4201 4601		MME NICOLE ST PIERRE 6995 BL GOUIN E #904 MONTREAL NORD HIG 6LI					3F	2								
6601 6701		RE COTE #30030017 MTL-NORD FRACTION DE COPROPRIETE D.129468														
1001	89005527	LOT BL GOUIN E														
2002 2004 2990		21 170	P699			2500										
3001		21 170	P702					3C	1	2B1	200	100	300	T R I		
4202 4602		MME GILLES CAMPEAU (CARMEN LALONDE) 6995 BL GOUIN E #804 MTL NORD HIG 6LI					5F	2								
6601 6701		RE COTE #30030018 MTL-NORD FRACTION DE COPROPRIETE D.119758														

SERVICE D'ÉVALUATION

CODE	COMPTE	EMPLACEMENT - NOM, PROFESSION, RÉSIDENCE						MÉT.	MÉT.	MÉT.	MÉT.	MÉT.	MÉT.	MÉT.	MÉT.	MÉT.	MÉT.	MÉT.	MÉT.	REMARQUES		
		DIV. CAD.	CADASTRE	SUBDIVISION	FRONT	PROFONDEUR	SUPERFICIE														CATÉGORIE BÂTIMENT	SCOLAIRE
1001	89005528	LOT BL GOUIN E																				
2002		21 170	P699																			
2004		21 170	P702																			
2990						2500																
3001																						
4202		M RAYMOND MARCIL																				
4602		6900BL GOUIN #1706 HIG 6L1																				
6001		RE CPTÉ #30030019 MTL-NORD																				
6701		FRACTION DE COPROPRIÉTÉ 0.11975%																				
1001	89005529	LOT BL GOUIN E																				
2002		21 170	P699																			
2004		21 170	P702																			
2990						3300																
3001																						
4201		M JEAN JACQUES MARCIL																				
4601		6995 BL GOUIN E #604 MTL NORD HIG 6L1																				
6001		RE CPTÉ #30030020 MTL-NORD																				
6701		FRACTION DE COPROPRIÉTÉ 0.15535%																				
1001	89005530	LOT BL GOUIN E																				
2002		21 170	P699																			
2004		21 170	P702																			
2990						2800																
3001																						
4201		M CLAUDE GELINAS																				
4601		6995 BL GOUIN E #504 MTL NORD HIG 6L1																				
6001		RE CPTÉ #30030021 MTL-NORD																				
6701		FRACTION DE COPROPRIÉTÉ 0.13270%																				
1001	89005531	LOT BL GOUIN E																				
2002		21 170	P699																			
2004		21 170	P702																			
2990						2800																
3001																						
4201		M FRANCOIS PAQUIN																				
4601		745 PL FORTIER #806 V ST LAURENT H4L 5A8																				
6001		RE CPTÉ #30030022 MTL-NORD																				
		MICROFICHE 151 G-15																				

CODE	COMPTE	EMPLACEMENT - NOM, PROFESSION, RÉSIDENCE					CATEGORIE BÂTIMENT	SCOLAIRE		VALEUR EN DOLLARS			MUNICIPAL	REMARQUES	
		DIV CAD	CADASTRE	SUBDIVISION	FRONT	PROFONDEUR		SUPERFICIE	TERR. P. C.	TERRAIN	BÂTISSSE	TOTAL			
6701	89005531														
1001	89005532														
2002															
2004															
2990															
3001															
4203															
4603															
4204															
4604															
6001															
6701															
1001	89005533														
2002															
2304															
2990															
3001															
4202															
4602															
4203															
4603															
6001															
6701															
1001	89005534														
2002															
2304															
2990															
3001															
4201															
4601															
6001															
6701															
1001	89005535														
2002															

99005532

1F10

4201 M. Guy Restaurants
4601 1226 6^e Avenue, St. Leodegand GOS 380

2F11

4202 Mme. Yolande Restaurants

CERT.	DATE	367
23186	20-85	

CODE	COMPTÉ	EMPLACEMENT - NOM, PROFESSION, RESIDENCE					CATEGORIE BÂTIMENT	SCOLAIRE		VALEUR EN DOLLARS			MUNICIPAL	REMARQUES
		DISTRICT	DÉPARTEMENT	FRONT	PROFONDEUR	SUPERFICIE		TERR.	P. C.	TERRAIN	BÂTISSE	TOTAL		
2004 2990	89005535	21 170	P702			2400								
3001							3C	1 281	200	100	300	T R I		
4202 4602		M LIONEL MORTUÛTSE, POMPIER 6995 BL GOVIN E #905 MTL NORD HIG 6LI					1F	2						
4203 4603		MME JACQUELINE VERDI 6995 BL GOVIN E #905 MTL NORD HIG 6LI					3F	2						
6001 6701		RE CPTÉ #30030026 MTL-NORD FRACTION DE COPROPRIÉTÉ 0.11652%												
1001	89005536	LOT BL GOVIN E												
2002 2004 2990		21 170	P699			2500								
3001		21 170	P702				3C	1 281	200	100	300	T R I		
4202 4602		MME JEAN CLAUDE RIOUX (VALERIE DEMERS) 6995 BL GOVIN E #805 MTL NORD HIG 6LI					5F	2						
6001 6701		RE CPTÉ #30030027 MTL-NORD FRACTION DE COPROPRIÉTÉ 0.11975%												
1001	89005537	LOT BL GOVIN E												
2002 2004 2990		21 170	P699			2500								
3001		21 170	P702				3C	1 281	200	100	300	T R I		
4203 4603		M LUCIEN BELLEFLEUR 6995 BL GOVIN E #705 MTL NORD HIG 6LI					1F	2						
6001 6701		RE CPTÉ #30030028 MTL-NORD FRACTION DE COPROPRIÉTÉ 0.11975%												
1001	89005538	LOT BL GOVIN E												
2002 2004 2990		21 170	P699			2400								
3001		21 170	P702				3C	1 281	200	100	300	T R I		
4202 4602		MME FRANÇOISE BOIVIN, COMMISS 6995 BL GOVIN E #605 MTL NORD HIG 6LI					3F	2						

CODE	COMPTE	EMPLACEMENT - NOM, PROFESSION, RESIDENCE						CATEGORIE BÂTIMENT	SCOLAIRE		VALEUR EN DOLLARS			MUNICIPAL	REMARQUES	
		DIV. CAD.	CADASTRE	SUBDIVISION	FACON	PROFONDEUR	SUPERFICIE		TERR.	P. C.	TERRAIN	BÂTISSE	TOTAL			
4203 4603	89005538	M	GILLES BOISVERT, ASS GERANT 6995 BL GOUIN E #605 MTL NORD H1H 6L1						1F	2						
6501 6701			RE COTE #30030029 MTL-NORD FRACTION DE COPROPRIETE 0.116528													
1001	89005539		LOT BL GOUIN E													
2002 2004 2990			21 170	P699												
			21 170	P702			2800									
3001																
4202 4602			MME JACQUELINE BOURQUE-GERVAIS 6995 BL GOUIN E #505 MTL NORD H1G 6L1						2F	2						
6501 6701			RE COTE #30030030 MTL-NORD FRACTION DE COPROPRIETE 0.113288													
1001	89005540		LOT BL GOUIN E													
2002 2004 2990			21 170	P699												
			21 170	P702			2800									
3001																
4201 4601		M	ARMAND ARES 55 ST SYLVESTRE #307 LONGUEUIL J4H 2#1						1	2						
6501 6701			RE COTE #30030032 MTL-NORD FRACTION DE COPROPRIETE 0.113288													
1001	89005541		LOT BL GOUIN E													
2002 2004 2990			21 170	P699												
			21 170	P702			2300									
3001																
4202 4602		M	CLAUDE MORIN, SUPERVISEUR 6995 BL GOUIN E #305 MTL NORD H1G 6L1						1F	2						
6501 6701			RE COTE #30030033 MTL-NORD FRACTION DE COPROPRIETE 0.110038													
1001	89005542		LOT BL GOUIN E													
2002			21 170	P699												

VERSO

89003539

IFIR

4201 H. Raymond Garuipy

4601 6995 Bl. Goun F. #505,

Montreal - Nord H16 6L1

CERT.	EFF.	
26-985	20-885	248

CODE	COMpte	EMPLACEMENT - NOM, PROFESSION, RÉSIDENCE						CATEGORIE BÂTIMENT	SCOLAIRE		VALEUR EN DOLLARS			MUNICIPAL *	REMARQUES	
		DIV. CAD.	CADASTRE	SUBDIVISION	FRONT	PROFONDEUR	SUPERFICIE		PROF.	TERR. P. C.	TERRAIN	BÂTISSE	TOTAL			
2004 2990	89005542	21	170	P702			2400									
3001								3C	1	281	200	100	300	T R I		
4202 4602		MR ROBERT MCKEOWN 6995 BL GOUIN E #205 MTL NORD H1H 6L1						1A	2							
6001 6701		RE COTE #30030034 MTL-NORD FRACTION DE COPROPRIETE O.113208														
1001	89005543	LOT BL GOUIN E						(60)								
2002 2004 2990		21	170	P699			2300									
3001		21	170	P702				3C	1	281	200	100	300	T R I		
4201 4601		MME FRANCOISE BRETON 6995 BL GOUIN E #206 MONTREAL NORD H1G 6L1						3F	2							
6001 6701		RE COTE #30030035 MTL-NORD FRACTION DE COPROPRIETE O.110038														
1001	89005544	LOT BL GOUIN E						(60)								
2002 2004 2990		21	170	P699			2400									
3001		21	170	P702				3C	1	281	200	100	300	T R I		
4203 4603		MME PIERRETTE HEPPELL 6995 BL GOUIN E #306 MTL NORD H1G 6L1						2F	2							
6001 6701		RE COTE #30030036 MTL-NORD FRACTION DE COPROPRIETE O.113288														
1001	89005545	LOT BL GOUIN E						(60)								
2002 2004 2990		21	170	P699			2400									
3001		21	170	P702				3C	1	281	200	100	300	T R I		
4202 4602		M GIUSEPPE F INTEGLIA, COMPTABLE 6995 BL GOUIN E #406 MTL NORD H1H 6L1						1F	2							
6001 6701		RE COTE #30030037 MTL-NORD FRACTION DE COPROPRIETE O.113288														

CODE	COMPTE	EMPLACEMENT - NOM, PROFESSION, RESIDENCE						CATEGORIE BATIMENT	SCOLAIRE		VALEUR EN DOLLARS			MUNICIPAL *	REMARQUES	
		DIV. CAD.	CADASTRE	SUBDIVISION	FRONT	PROFONDEUR	SUPERFICIE		TERR.	P. I. C.	TERRAIN	BÂTISSE	TOTAL			
1001	89005546	LOT BL GOUIN E						1603								
2002		21 170	P699													
2004		21 170	P702													
2990						2400										
3001																
4202		MME THERESE MANELLA, DESSINATRICE						3F	2							
4602		6995 BL GOUIN E #506 MTL NORD H1H 6L1														
6001		RE COTE #30030038 MTL-NORD														
6701		FRACTION DE COPROPRIETE O.11328%														
1001	89005547	LOT BL GOUIN E						1603								
2002		21 170	P699													
2004		21 170	P702													
2999						2400										
3001																
4201		MME LINA CYR						3F	2							
4601		7090 BEAUBIEN E #508 V D ANJOU H1M 1B2														
6001		RE COTE #30030039 MTL-NORD														
6701		FRACTION DE COPROPRIETE O.11652%														
1001	89005548	LOT BL GOUIN E						1603								
2002		21 170	P699													
2004		21 170	P702													
2990						2400										
3001																
4205		MME MONIQUE FORTIN						3F	2							
4605		6995 BL GOUIN E #410 MTL NORD H1G 6L1														
6001		RE COTE #30030040 MTL-NORD														
6701		FRACTION DE COPROPRIETE O.11652%														
1001	89005549	LOT BL GOUIN E						1603								
2002		21 170	P699													
2004		21 170	P702													
2990						2400										
3001																
4202		MME GINETTE MORIN						3F	1							
4602		6995 BL GOUIN E #310 MTL NORD H1G 6L1														
6001		RE COTE #30030041 MTL-NORD														
		MICROFICHE 151 L-15														

NUMERO	DÉTAIL	EMPLACEMENT - NOM PROFESSION RESIDENCE						CATEGORIE BÂTIMENT	SCOLAIRE		VALEUR EN DOLLARS			MUNICIPAL	REMARQUES
		EMPLACEMENT	CARACTÈRE	SUBDIVISION	FRONT	PROFONDEUR	SUPERFICIE		TERR	P.C.	TERRAIN	BÂTISSE	TOTAL		
6701	89005549	FRACTION DE COPROPRIETE O.116522													
1001	89005550	LOT 8L GOUIN E						(60)							
2002		21	170	P699											
2004		21	170	P702											
2990						2300									
3001								3C	1	281	200	100	300	T R I	
4201		MME CECILE ARCHAMBAULT BOUCHER						BF	2						
4601		419 8E L ANSE BLEUE LAVAL													
6001		RE CPTÉ #30030042 MTL-NORD													
6701		FRACTION DE COPROPRIETE O.110032													
1001	89005551	LOT 8L GOUIN E						(60)							
2002		21	170	P699											
2004		21	170	P702											
2990						2200									
3001								3C	1	281	200	100	300	T R I	
4202		M JOANNES PHILIPP NONDEDEO						1F	2						
4602		6995 BL GOUIN E 4707 MTL NORD HIG 6L1													
6001		RE CPTÉ #30030043 MTL-NORD													
6701		FRACTION DE COPROPRIETE O.106812													
1001	89005552	LOT 8L GOUIN E						(60)							
2002		21	170	P699											
2004		21	170	P702											
2990						2200									
3001								3C	1	281	200	100	300	T R I	
4202		MME PIERRETTE PARE, PROFESSEUR						2F	2						
4602		6995 BL GOUIN E #807 MTL NORD H1H 6L1													
6001		RE CPTÉ #30030044 MTL-NORD													
6701		FRACTION DE COPROPRIETE O.103573													
1001	89005553	LOT 8L GOUIN E						(60)							
2002		21	170	P699											
2004		21	170	P702											
2990						2300									
3001								3C	1	281	200	100	300	T R I	

89005551

OF612

4201 Succession Joannes Namdedeur

5701 att. Mme Jeannine Lavallée - Namdedeur

5702 6995 bl. Gouin E. # 707 Mtl. Nord

P.IG 641

CERT.	EPP.
5-3-85	27-11-84

89005550

2F12

4201 Mme Gisèle Savaria - Croteau

4601 6995 bl. Gouin E. # 910 Mtl. Nord

HIG 641

CERT.	EPP.
26-4-85	1-3-85

AEK20

AEK20

CODE	COMPTÉ	EMPLACEMENT - NOM, PROFESSION, RÉSIDENCE						C	C	C	VALEUR EN DOLLARS			MUNICIPAL	REMARQUES
		DIV. CAD.	CADASTRE	SUBDIVISION	FRONT	PROFONDEUR	SUPERFICIE				C	TERR.	TERRAIN		
4202 4602	89005553							JA	2						
		MR HARRY SUTHERLAND, PRESIDENT 6995 BL GOUIN E #907 MTL NORD HIG 6LI													
6001 6701		RE CPTÉ #30030045 MTL-NORD FRACTION DE COPROPRIÉTÉ 0.11003%													
1001	89005554	LOT 8L GOUIN E													
2002 2004 2990		21 170		P699											
		21 170		P702		2200									
3001															
4202 4602								3C	1	2B1	200	100	300	T R 1	
		MME THÉRÈSE PARENT 6995 BL GOUIN E #1007 MTL NORD HIG 6LI													
6001 6701		RE CPTÉ #30030046 MTL-NORD FRACTION DE COPROPRIÉTÉ 0.10357%													
1001	89005555	LOT 8L GOUIN E													
2002 2990		21 170		P699											
		21 170		P702		2700									
3001															
4203 4603								3C	1	2B1	200	100	300	T R 1	
		MME OLIVETTE TAILLEUR-BEGIN 6995 BL GOUIN E #110 MTL NORD HIG 6LI													
6001 6701		RE CPTÉ #30030047 MTL-NORD FRACTION DE COPROPRIÉTÉ 0.12946%													
1001	89005556	LOT 8L GOUIN E													
2002 2004 2990		21 170		P699											
		21 170		P702		2700									
3001															
4201 4601								3C	1	2B1	200	100	300	T R 1	
		MME SIMONNE BEAUCHAMPS 9547 CLUNY ST LEONARD HIR 2X4													
6001 6701		RE CPTÉ #30030048 MTL-NORD FRACTION DE COPROPRIÉTÉ 0.13017%													
1001	89005557	LOT 6L GOUIN E													
2002 2004		21 170		P699											
		21 170		P702											
		MICROFICHE 151 N-15													

CODE	COMPTÉ	EMPLACEMENT - NOM, PROFESSION, RÉSIDENCE						CATEGORIE BÂTIMENT	SCOLAIRE		VALEUR EN DOLLARS			MUNICIPAL	REMARQUES
		DIV. CAD.	CADASTRE	SUBDIVISION	FRONT	PROFONDEUR	SUPERFICIE		TERR.	P. C.	TERRAIN	BÂTISSE	TOTAL		
2990	89005557						2800								
3001								3C	1	281	200	100	300	T R I	
4201		M DENIS TREPANIER						1F							
4601		6995 BL GOUIN E #910 MTL NORD HIG 6LI													
6901		RE CPTÉ #30030049 MTL-NORD													
6701		FRACTION DE COPROPRIÉTÉ 0.132708													
1001	89005558	LOT BL GOUIN E						(60)							
2002		21 170 P699													
2004		21 170 P702													
2990						2800									
3001								3C	1	281	200	100	300	T R I	
4201		MME COLETTE PROTEAU VIAU						2F							
4601		6995 BL GOUIN E #810 MONTRÉAL NORD HIG 6LI													
6001		RE CPTÉ #30030050 MTL-NORD													
6701		FRACTION DE COPROPRIÉTÉ 0.132708													
1001	89005559	LOT BL GOUIN E						(60)							
2002	A153073	21 170 P699													
2004	09.10.85	21 170 P702													
2990						2500									
3001								3C	1	281	200	100	300	T R I	
4201		HERBERT BRALEY						1A							
4601		6995 BL GOUIN E #710 HIG 6LI													
6001		RE CPTÉ #30030051 MTL-NORD													
6701		FRACTION DE COPROPRIÉTÉ 0.119758													
1001	89005560	LOT BL GOUIN E						(60)							
2002		21 170 P699													
2004		21 170 P702													
2990						2600									
3001								3C	1	281	200	100	300	T R I	
4202		M MICHEL SYLVESTRE						1F							
4602		6995 BL GOUIN E #610 MTL NORD HIG 6LI													
6001		RE CPTÉ #30030052 MTL-NORD													
6701		FRACTION DE COPROPRIÉTÉ 0.126238													

89005559

1872

4201 H. René Mahew

4601 6895 Bl. Guin. E. #310

Montreal - Pond #16.611

6/10/85 9/10/85 358

ROLE D'ÉVALUATION DES IMMEUBLES POUR L'EXERCICE FINANCIER 1985

VILLE DE MONTREAL

DEPARTEMENT D'ÉVALUATION

CODE	COMPTÉ	EMPLACEMENT - NOM, PROFESSION, RÉSIDENCE						CATEGORIE BÂTIMENT	SCOLAIRE		VALEUR EN DOLLARS			MUNICIPAL	REMARQUES
		LOT CAD	CADASTRE	SUBDIVISION	FRONT	PROFONDEUR	SUPERFICIE		TERR. P.C.	TERRAIN	BÂTISSE	TOTAL			
1001	89005561	LOT BL GOUIN E						(60)							
2002		21 170	P699												
2004		21 170	P702												
2990						2600									
3001															
4202		MME HUGUETTE BOISVERT, ENSEIGNANTE						3F	2						
4602		6995 BL GOUIN E #211 MTL NORD H1H 6L1									200	100	300	T R I	
6001		RE CPTÉ #30030053 MTL-NORD													
6701		FRACTION DE COPROPRIÉTÉ 0.126238													
1001	89005562	LOT BL GOUIN E						(60)							
2002		21 170	P699												
2004		21 170	P702												
2990						2600									
3001															
4202		MME LUCILLE EHOND						3F	2						
4602		6995 BL GOUIN E #311 MTL NORD H1G 6L1									200	100	300	T R I	
6001		RE CPTÉ #30030054 MTL-NORD													
6701		FRACTION DE COPROPRIÉTÉ 0.126238													
1001	89005563	LOT BL GOUIN E						(60)							
2002		21 170	P699												
2004		21 170	P702												
2990						2200									
3001															
4201		M MARCEL MORIN						1	2						
4601		6995 GOUIN E #411 MTL NORD H1G 6L1									200	100	300	T R I	
6001		RE CPTÉ #30030055 MTL-NORD													
6701		FRACTION DE COPROPRIÉTÉ 0.106818													
1001	89005564	LOT BL GOUIN E						(60)							
2002		21 170	P699												
2004		21 170	P702												
2990						2200									
3001															
4202		MME MARIE REINE CARDIN						2F	2						
4602		6995 BL GOUIN E #511 MTL NORD H1G 6L1									200	100	300	T R I	
6001		RE CPTÉ #30030056 MTL-NORD													

MICROFICHE 151 P-15

CODE	COMPTE	EMPLACEMENT - NOM, PROFESSION, RESIDENCE					CATEGORIE BÂTIMENT	SCOLAIRE		VALEUR EN DOLLARS			MUNICIPAL	REMARQUES	
		DIV. CAD.	CADASTRE	SUBDIVISION	FRONT	PROFONDEUR		SUPERFICIE	TERR	P. C.	TERRAIN	BÂTISSE			TOTAL
6701	89005564	FRACTION DE COPROPRIETE 0-106812													
1001	89005565	LOT BL GOUIN E													
2002		21	170	P699											
2004		21	170	P702											
2990						2200									
3001															
4202		MME ANCIILLA LEONARDUZZI													
4602		6995 BL GOUIN E #611 MTL NORD HIG 6LI					3F	2							
4203		M VICTOR DE MONTE													
4603		6995 BL GOUIN E #611 MTL NORD HIG 6LI					1F	2							
6001		RE COTE #30030057 MTL-NORD													
6701		FRACTION DE COPROPRIETE 0-106812													
1001	89005566	LOT BL GOUIN E													
2002		21	170	P699											
2004		21	170	P702											
2990						2400									
3001															
4203		MME JEAN LEGALL (FERNANDE GELINAS)													
4603		6995 BL GOUIN E #711 MTL NORD HIG 6LI					2F	2							
6001		RE COTE #30030058 MTL-NORD													
6701		FRACTION DE COPROPRIETE 0-113282													
1001	89005567	LOT BL GOUIN E													
2002		21	170	P699											
2004		21	170	P702											
2990						2100									
3001															
4202		M CLAUDE BEAUCHAMP, MANUFACTURIER													
4602		6995 BL GOUIN E #811 MTL NORD HIG 6LI					1F	2							
6001		RE COTE #30030059 MTL-NORD													
6701		FRACTION DE COPROPRIETE 0-100338													
1001	89005568	LOT BL GOUIN E													
2002		21	170	P699											
2004		21	170	P702											
2990						2200									

89005562

1122

4201 M. André Marchildon

4601 6995 Bd. Gouin E. #811, Montreal-Nord

H16.661

CENT.	EFF.	
26	488	198-88
		348

ANNEE	COMPTÉ	EMPLACEMENT - NOM, PROFESSION, RÉSIDENCE						CATEGORIE BÂTIMENT	SCOLAIRE			VALEUR EN DOLLARS			MUNICIPAL	REMARQUES
		QUARTIER	CADASTRE	SUBDIVISION	FRONT	PROFONDEUR	SUPERFICIE		TERR. P. C.	TERRAIN	BÂTISSE	TOTAL				
3001	89005568							3C	1	281	200	100	300	T R I		
4202		M SERGE BOULAY, ADM 6910 BL ROSEMONT HIM 2YS						IF								
4602																
6001		RE COTE #30030060 MTL-NORD														
6701		FRACTION DE COPROPRIETE D.103578														
1001	89005569	LOT BL GOVIN E						1601								
2002		21 170	P699													
2004		21 170	P702													
2990						2200										
3001								3C	1	281	200	100	300	T R I		
4204		M JEAN GUY FERLAND						IF	2							
4604		6995 BL GOVIN E #1011 MTL NORD HIG 6L1														
6001		RE COTE #30030061 MTL-NORD														
6701		FRACTION DE COPROPRIETE D.106818														
1001	89005570	LOT BL GOVIN E						1601								
2002		21 170	P699													
2004		21 170	P702													
2990						2200										
3001								3C	1	281	200	100	300	T R I		
4203		M JACQUES LAPOINTE						IF	2							
4603		6995 BOUL GOVIN E #1111 MTL NORD HIG 6L1														
6001		RE COTE #30030062 MTL-NORD														
6701		FRACTION DE COPROPRIETE D.106818														
1001	89005571	LOT BL GOVIN E						1601								
2002		21 170	P699													
2004		21 170	P702													
2990						2200										
3001								3C	1	281	200	100	300	T R I		
4203		M DENIS RIVARD						IF	2							
4603		8745 AV ERIC V ANJOU HIR 2AS														
6001		RE COTE #30030065 MTL-NORD														
6701		FRACTION DE COPROPRIETE D.106818														
1001	89005572	LOT BL GOVIN E						1601								

89005568

2F I I

4201 Mme Rita Peloguin - Brakley

4601 6995 Bl. Duin E. #909, HIG 621

CERT.	EFF.
8-1-85	11-10-84

89005570

3F I I

4201 Mlle Rachel Baril

4601 6995 Bl. Duin E. #111, HIG 622

CERT.	EFF.
5/9/85	6/6/85

COTE	COMPTÉ	EMPLACEMENT - NOM, PROFESSION, RÉSIDENCE						CATEGORIE BÂTIMENT	SCOLAIRE			VALEUR EN DOLLARS			MUNICIPAL	REMARQUES	
		DIV. CAD	CADASTRE	SUBDIVISION	FRONT	PROFONDEUR	SUPERFICIE		TERR	P	C	TERRAIN	BÂTISSE	TOTAL			
2002 2004 2990	89005572	21 170	P699				2400										
3001		21 170	P702														
4204 4604		MME MICHELINE MORISSETTE ALLARD 10372 DE LILLE MTL H2B 2R2						2F	2								
6001 6701		RE COTE #30030066 MTL-NORD FRACTION DE COPROPRIETE O-113283															
1001	89005573	LOT BL GOVIN E															
2002 2004 2990		21 170	P699				2400										
3001		21 170	P702														
4201 4601		MME DANIELLE LEMIRE-FILTEAU 6995 BOUL GOVIN E #801 MTL NORD H1G 6L1						2F	2								
6001 6701		RE COTE #30030067 MTL-NORD FRACTION DE COPROPRIETE O-113283															
1001	89005574	LOT BL GOVIN E															
2002 2004 2990	A-160816 30 09 85	21 170	P699				2400										
3001		21 170	P702														
4201 4601		M RAPHAEL GUZZO 6995 BL GOVIN E #701 MONTREAL NORD H1G 6L1						1F	2								
6001 6701		RE COTE #30030068 MTL-NORD FRACTION DE COPROPRIETE O-113283															
1001	89005575	LOT BL GOVIN E															
2002 2004 2990		21 170	P699				2400										
3001		21 170	P702														
4203 4603		M ROBERT SOUPRAS 6995 BL GOVIN E #601 MTL NORD H1G 6L1						1F	1								
6001 6701		RE COTE #30030069 MTL-NORD FRACTION DE COPROPRIETE O-116528															

89005574

3F12

4201 Mlle Patricia Bombardieri

4601 8267 P. Breucher, St-Leonard

H1R 249

1F11

4202 M. Jean Dada

4602 11147 Tanquay H3L 3H4

0001	0002	0003
0101	0102	0103
0201	0202	0203
0301	0302	0303
0401	0402	0403
0501	0502	0503
0601	0602	0603
0701	0702	0703
0801	0802	0803
0901	0902	0903
1001	1002	1003
1101	1102	1103
1201	1202	1203
1301	1302	1303
1401	1402	1403
1501	1502	1503
1601	1602	1603
1701	1702	1703
1801	1802	1803
1901	1902	1903
2001	2002	2003
2101	2102	2103
2201	2202	2203
2301	2302	2303
2401	2402	2403
2501	2502	2503
2601	2602	2603
2701	2702	2703
2801	2802	2803
2901	2902	2903
3001	3002	3003
3101	3102	3103
3201	3202	3203
3301	3302	3303
3401	3402	3403
3501	3502	3503
3601	3602	3603
3701	3702	3703
3801	3802	3803
3901	3902	3903
4001	4002	4003
4101	4102	4103
4201	4202	4203
4301	4302	4303
4401	4402	4403
4501	4502	4503
4601	4602	4603
4701	4702	4703
4801	4802	4803
4901	4902	4903
5001	5002	5003
5101	5102	5103
5201	5202	5203
5301	5302	5303
5401	5402	5403
5501	5502	5503
5601	5602	5603
5701	5702	5703
5801	5802	5803
5901	5902	5903
6001	6002	6003
6101	6102	6103
6201	6202	6203
6301	6302	6303
6401	6402	6403
6501	6502	6503
6601	6602	6603
6701	6702	6703
6801	6802	6803
6901	6902	6903
7001	7002	7003
7101	7102	7103
7201	7202	7203
7301	7302	7303
7401	7402	7403
7501	7502	7503
7601	7602	7603
7701	7702	7703
7801	7802	7803
7901	7902	7903
8001	8002	8003
8101	8102	8103
8201	8202	8203
8301	8302	8303
8401	8402	8403
8501	8502	8503
8601	8602	8603
8701	8702	8703
8801	8802	8803
8901	8902	8903
9001	9002	9003
9101	9102	9103
9201	9202	9203
9301	9302	9303
9401	9402	9403
9501	9502	9503
9601	9602	9603
9701	9702	9703
9801	9802	9803
9901	9902	9903
0001	0002	0003

CODE	COMPTÉ	EMPLACEMENT - NOM, PROFESSION, RESIDENCE					SUPERFICIE	CATEGORIE BÂTIMENT	SCOLAIRE		VALEUR EN DOLLARS			MUNICIPAL *	REMARQUES
		ADRESSE	CADASTRE	EMBRASUREMENT	FRONT	PROFONDEUR			TERR.	P. C.	TERRAIN	BÂTISSE	TOTAL		
1001	89005576	LOT 6L GOUIN E						4601							
2002		21 170	P699												
2004		21 170	P702												
2990						2400									
3001								3C	1	2B1	200	100	300	T R I	
4202		M GUIDO LOMBARDI													
4602		6995 BL GOUIN E #501 MTL NORD HIG 6LI						IF	2						
4203		Mlle PIERRETTE FONTAINE													
4603		6995 BL GOUIN E #501 MTL NORD HIG 6LI						3F	2						
6001		RE CPTÉ #30030070 MTL-NORD													
6701		FRACTION DE COPROPRIETE 0.11328%													
1001	89005577	LOT 6L GOUIN E						4601							
2002		21 170	P699												
2004		21 170	P702												
2990						2300									
3001								3C	1	2B1	200	100	300	T R I	
4202		M ROMAN LEM MEDYNSKI													
4602		6995 BL GOUIN E #401 MTL NORD HIG 6LI						IF	2						
6001		RE CPTÉ #30030071 MTL-NORD													
6701		FRACTION DE COPROPRIETE 0.11003%													
1001	89005578	LOT 6L GOUIN E						4601							
2002	A-151242	21 170	P699												
2004	2-10 68	21 170	P702												
2990						2400									
3001								3C	1	2B1	200	100	300	T R I	
4202		M MICHEL LABROSSE													
4602		6995 BL GOUIN E #301 MTL NORD HIG 6LI						IF	1						
6001		RE CPTÉ #30030072 MTL-NORD													
6701		FRACTION DE COPROPRIETE 0.11328%													
1001	89005579	LOT 6L GOUIN E						4601							
2002		21 170	P699												
2004		21 170	P702												
2990						2400									
3001								3C	1	2B1	200	100	300	T R I	

87005578

IFTA

4201 H. Jean Tremblay

4601 (6995) Bl. Guion # 301

MR. Bond #16 661

6/10/85	12/10/85	350
---------	----------	-----

CODE	COMPTÉ	EMPLACEMENT - NOM, PROFESSION, RÉSIDENCE					CATEGORIE BÂTIMENT	SCOLAIRE		VALEUR EN DOLLARS			MUNICIPAL	REMARQUES
		NO. PAR.	CADASTRE	SUBDIVISION	FRONT	PROFONDEUR		SUPERFICIE	TERR. P.C.	TERRAIN	BÂTISSE	TOTAL		
4201 4601	89005579	MME LIETTE LARIN					2F	1						
		6995 BL GOUIN E #201			HIG 6L1									
6301 6701		RE COTE #30030073 MTL-NORD												
		FRACTION DE COPROPRIETE 0.11328%												
1001	89005580	LOT BL GOUIN E												
2002 2004 2990		21 170 P699												
		21 170 P702				2300								
3001							3C	1 2B1	200	100	300	T R I		
4201 4601		MME LAURETTE THIBAUT-RIVARD					2F	2						
		6995 BOUL GOUIN E #101 MTL NORD			HIG 6L1									
6301 6701		RE COTE #30030074 MTL-NORD												
		FRACTION DE COPROPRIETE 0.11003%												
1001	89005581	LOT BL GOUIN E												
2002 2004 2990		21 170 P699												
		21 170 P702				2400								
3001							3C	1 2B1	200	100	300	T R I		
4201 4601		M GERMAIN ASSELTIN					1F	2						
		6995 GOUIN EST #105 MTL NORD			HIG 6L1									
4202		MME JEANNINE HOULE					3F	2						
6301 6701		RE COTE #30030075 MTL-NORD												
		FRACTION DE COPROPRIETE 0.11328%												
1001	89005582	LOT BL GOUIN E												
2002 2004 2990		21 170 P699												
		21 170 P702				2300								
3001							3C	1 2B1	200	100	300	T R I		
4203 4603		M REAL PAQUETTE					1F	2						
		6995 BL GOUIN E #1005 MTL NORD			HIG 6L1									
6301 6701		RE COTE #30030076 MTL-NORD												
		FRACTION DE COPROPRIETE 0.11003%												
1001	89005583	LOT BL GOUIN E												

4201. Placements D. & J. Beliveau sive.
 4601. 6856 PL. Pascal Gagnon Rd. mod. H.P. 141

CENR	EXP.	
16/15	relat	

CODE	COMpte	EMPLACEMENT - NOM PROFESSION, RÉSIDENCE						CATEGORIE BÂTIMENT	SCOLAIRE		VALEUR EN DOLLARS			MUNICIPAL *	REMARQUES
		QU. CAD.	CADASTRE	SUBDIVISION	FRONT	PROFONDEUR	SUPERFICIE		TERR P	C	TERRAIN	BÂTISSE	TOTAL		
2002 2004 2990	89005583	21	170	P699											
		21	170	P702											
						2200									
3001								3C	1	2B1	200	100	300	T	R I
4201 4601		M LUIGI BARONE						IF	2						
		5325 JEAN TALON E ST LEONARD HIS 1L4													
6001 6701		RE COTE #30030077 MTL-NORD													
		FRACTION DE COPROPRIETE C-103578													
1001	89005584	LOT BL GOVIN E													
2002 2004 2990		21	170	P699											
		21	170	P702											
						2200									
3001								3C	1	2B1	200	100	300	T	R I
4203 4603		M FERNANDE DILIELLO						IF	2						
		6995 BL GOVIN E #1006 MTL NORD HIS 6LI													
4204 4604		M JOHN IZZO						IF	2						
		6995 BL GOVIN E #1006 MTL NORD HIS 6LI													
6001 6701		RE COTE #30030078 MTL-NORD													
		FRACTION DE COPROPRIETE C-103578													
1001	89005585	LOT BL GOVIN E													
2002 2004 2990		21	170	P699											
		21	170	P702											
						2300									
3001								3C	1	2B1	200	100	300	T	R I
4203 4603		Mlle MADELEINE RACINE						3F	2						
		6995 BL GOVIN E #906 MTL NORD HIS 6LI													
4204 4604		Mlle MONIQUE RACINE						3F	2						
		6995 BL GOVIN E #906 MTL NORD HIS 6LI													
6001 6701		RE COTE #30030080 MTL-NORD													
		FRACTION DE COPROPRIETE C-110038													
1001	89005586	LOT BL GOVIN E													
2002 2004 2990		21	170	P699											
		21	170	P702											
						2200									
3001								3C	1	2B1	200	100	300	T	R I

CODE	COMPTÉ	EMPLACEMENT - NOM, PROFESSION, RÉSIDENCE						CATEGORIE BÂTIMENT	SCOLAIRE		VALEUR EN DOLLARS			MUNICIPAL	REMARQUES
		ILL. PAR	CADASTRE	SUBDIVISION	FRONT	PROFONDEUR	SUPERFICIE		TERR P.	C.	TERRAIN	BÂTISSE	TOTAL		
4202	89005586	M						1F	2						
4602															
4203		MME						2F	2						
4603															
6001															
6701															
1001	89005587														
2002															
2004															
2990															
3001															
4202		MME						2F	2						
4602															
6001															
6701															
1001	89005588														
2002															
2004															
2990															
3001															
4202		M						1F	2						
4602															
6001															
6701															
1001	89005610														
2002															
2004															
2999															
3001															
4202		MME						2F	1						
4602															
6620															
1001	89005618														

VILLE	COMPTÉ	EMPLACEMENT - NOM, PROFESSION, RÉSIDENCE					CATEGORIE BÂTIMENT	SCOLAIRE		VALEUR EN DOLLARS			MUNICIPAL	REMARQUES		
		S.V. CAD.	CADASTRE	SUBDIVISION	FRONT	PROFONDEUR		SUPERFICIE	TERR.	P.C.	TERRAIN	BÂTISSE			TOTAL	
2002	89005618	21	170	P702	IRR	IRR	24300									
3001								7A	2	2B1	300		300	TVV	1	
4201		MIGLIARA & TREMBLAY CONSTRUCTION LTEE					CF	2								
4601		3293 BL GOUIN E MONTREAL NORD H1H 1A9														
6620		PROPRIETE SUJETTE A SURTAXE SUR TERRAIN VAGUE DESSERVI														
1001	89005710	7031 BL GOUIN E														
2002		21	170	P699	2640	10000	2,26600									
2002					1990	IRR										
2004		21	170	P700	3699	10030	3,86900									
2004					5015	IRR										
2999							6,13500									
3001								2A	1	2B1	14100	53400	67500	T R	1	
4202		M LUIGI FRANCESCO, COMMERCANT					IF	2								
4602		7031 BL GOUIN E H1E 1A2														
1001	89005750	7035 BL GOUIN E														
2001		21	170	P700	1316	9993	1,14600									
2001					994	9997										
2002		21	170	P701	5015	10000	4,99900									
2002						9997										
2999							6,14500									
3001								2A	1	2B1	14100	53400	67500	T R	1	
4203		M QUINTO MOROSIN, DIRECTEUR					IF	1								
4603		7035 BL GOUIN H1E 1A2														
1001	89006000	BLOC 2 ARR BL GOUIN														
2002		21 BLOC-2			IRR	5718	12,06300									
2002					17300	IRR										
3001								6A		2B1	13800		13800	ED3	204-1	
4201		PROVINCE DE QUEBEC MINS DE L ENVIRONNEMENT					9	1								
4601		5199 SHERBROOKE E H1T 3X2														
1001	89006100	7047 BLVD GOUIN EST														
2002		21	170	696	5000	9490	4,81000									
2002						9750										
3001								2A	1	2B1	11000	15000	26000	T R	1	

4401. Mrs Antonietta Trigliara

4661 13.440 Joseph Edouard Samson HYK309

CEM	EDF
11/185	29/164

AFK20

CODE	COMPTÉ	EMPLACEMENT - NOM, PROFESSION, RÉSIDENCE						CATEGORIE BÂTIMENT	SCOLAIRE		VALEUR EN DOLLARS			MUNICIPAL	REMARQUES
		DA CAD	CADASTRE	SUBDIVISION	FRONT	PROFONDEUR	SUPERFICIE		TERR	P C	TERRAIN	BÂTISSE	TOTAL		
4211 4611	89006100	M	GILLES ROY, CHAUFFEUR												
			7047 BL GOVIN E HIE 1A2					IF							
1001	89006400		^{0 lot} 7053 BLVD GOVIN EST												
2002			21 P170		5700	46560	22,74000								
2002					IRR	IRR									
2004			21 170	PI	700	8600	60200								
2999							23,34200								
3001															
4204 4604		M	JOSEPH LAURIN												
			7053 BL GOVIN E HIE 1A2					IF							
			<i>615 m de l'axe, l'ancien, St-Michel des Saints 20x380</i>												
			<i>F1222 2 4 416 6 10-10-84</i>												
			<i>Propriété sujette à surtaxe sur terrain vague desservi</i>												
1001	89006600		LOT BL GOVIN E												
2002			21 P170		5000	30000	15,00000								
3001															
4201 4601		M	GILLES ROY, CHAUFFEUR												
			7047 BL GOVIN E HIE 1A2					IF							
6620			PROPRIETE SUJETTE A SURTAXE SUR TERRAIN VAGUE DESSERVI												
1001	89006750		LOT BL GOVIN E												
2002			21 170	703	9987	IRR	44,45600								
2002					10000	43238									
3001															
4201 4601			LES DEVELOPPEMENTS INTERNATIONAUX LA VIGIE LTEE												
			7075 BL GOVIN E HIE 1A2					CF							
6620			PROPRIETE SUJETTE A SURTAXE SUR TERRAIN VAGUE DESSERVI												
1001	89006800		LOT BL GOVIN E												
2002			21 P170		18217	43238	86,32500								
2002					IRR	48494	31,747.00								
2004			21 P165		9220	48494	31,69300								
2004					⁰ 79.81	51027									
2999							118,01800								
							118,074.00								
3001															
4201 4601			LA VILLE DE MONTRÉAL - SERVICE DE LA GESTION IMMOBILIERE												
			507 PLACE D'ARMES #300 MONTRÉAL H2Y 2W8												
6620			⁰ Propriété sujette à surtaxe sur terrain vague desservi												

89006800

C.F.N.I.

4201 96825 Canada Ltee
4601 2320 Fleury E., Montreal

CERT.	EFF.	
5/9/85	9/6/85	343

89006750

4201 Collège Marie-Victorin
4601 7000 Bl. Marie-Victorin H1G 2J6

CERT.	EFF.	
2/1/85	3/1/85	28

ALB20

CODE	COMPTÉ	EMPLACEMENT - NOM, PROFESSION, RÉSIDENCE					CATEGORIE BÂTIMENT	SCOLAIRE	VALEUR EN DOLLARS			MUNICIPAL	REMARQUES	
		DIR. SUD	CALASTHE	SURVEILLANCE	FRONT	PROFONDEUR			SUPERFICIE	TERR. P.C.	TERRAIN			BATISSE
1001	89006810	LOT BL GOUIN E					1011							
2002		21-123		15502		37,875.00								
2002				15301		41,552.00								
3001	89006815			15361		37,875.00	7A	2	2B1	53500		53500	TVV 1	
4201		LES DÉVELOPPEMENTS INTERNATIONAUX LA VIGIE LTEE								58,400		58,400		
4601		7075 BL GOUIN E HIE 1A2								53,400		53,400		
6620		PROPRIÉTÉ SUJETTE A SURTAXE SUR TERRAIN VAGUE DESSERVI												
1001	89006820	LOT BL GOUIN E					1011							
2002		21-124		1804		41,290.00								
2002				IRR		44,947.00								
3001				IRR			3c			37,600		37,600		
4201		LES DÉVELOPPEMENTS INTERNATIONAUX LA VIGIE LTEE					7A	2	2B1	63,400		63,400	TVV 1	
4601		7075 BL GOUIN E HIE 1A2								58,200		58,200		
6620		PROPRIÉTÉ SUJETTE A SURTAXE SUR TERRAIN VAGUE DESSERVI												
1001	89006830	LOT BL GOUIN E					1011							
2002		21 185		IRR		41,107.00								
2002				IRR										
3001				IRR			7A	2	2B1	58100		58100	TVV 1	
4201		LES DÉVELOPPEMENTS INTERNATIONAUX LA VIGIE LTEE												
4601		7075 BL GOUIN E HIE 1A2												
6620		PROPRIÉTÉ SUJETTE A SURTAXE SUR TERRAIN VAGUE DESSERVI												
1001	89006840	LOT BL GOUIN E					1011							
2002		21 186		15502		28,501.00								
2002				15213										
3001				18373			7A	2	2B1	40300		40300	TVV 1	
4201		LES DÉVELOPPEMENTS INTERNATIONAUX LA VIGIE LTEE												
4601		7075 BL GOUIN E HIE 1A2												
6620		PROPRIÉTÉ SUJETTE A SURTAXE SUR TERRAIN VAGUE DESSERVI												
1001	89008200	LOT BL GOUIN E					1011							
2002		21 165	982	6000		4,461.00								
2002				7000										
				7870										

89006810

4201 Collège Marie-Victorin
4601 7000 Bl Marie-Victorin H1G 2J6

CERT.	EFF.	28
21/1/87	23/2/87	<i>[Signature]</i>

89006830

4201 Collège Marie-Victorin
4601 7000 Bl Marie-Victorin H1G 2J6

CERT.	EFF.	28
21/1/87	23/2/87	<i>[Signature]</i>

89006840


4201 Collège Marie-Victorin
4601 7000 Bl Marie-Victorin H1G 2J6

CERT.	EFF.	28
21/1/87	23/2/87	<i>[Signature]</i>

AEB30

MONTREAL

AEB30



CODE	COMpte	EMPLACEMENT - NOM, PROFESSION, RÉSIDENCE						CATEGORIE BÂTIMENT	SCOLAIRE		VALEUR EN DOLLARS			MUNICIPAL	REMARQUES
		DIV. CAD.	CADASTRE	SUBDIVISION	FRONT	PROFONDEUR	SUPERFICIE		TERR.	P. C.	TERRAIN	BÂTISSE	TOTAL		
1001	89006815	Lot arr. bl. Gouin E.													
2002		21	P294		153.67	24.21	3,657.00								
2002					153.81	23.33									
3001								7A	2B1	5,300		5,300	T VV	CERT. EFF. <i>R</i> 30/6/85 11/1/85 338 Provient de 89006810	
4201		Banque Continentale du Canada						CF							
4601		600 Dorchester O. app 100 H3B 1N4													
6620		Propriété sujette à surtaxe sur terrain vague desservi.													

CODE	COMPTE	EMPLACEMENT - NOM, PROFESSION, RÉSIDENCE						CATEGORIE BÂTIMENT	SCOLAIRE		VALEUR EN DOLLARS			MUNICIPAL	REMARQUES	
		DIV. CAD.	CADASTRE	SUBDIVISION	FRONT	PROFONDEUR	SUPERFICIE		TERR.	P. C.	TERRAIN	BÂTISSE	TOTAL			
2004	89008200	21 165	983		1325	7870	1,05800									
2004						8100										
2006		21 P165			7403	31300	22,61700									
2006					IRR	28709										
2999							28,13600									
3001								7A	1	281	38800		38800	TVV	1	
4206		M JEAN SANSOUCY, ADM						IF								
4606		1243 ST HUBERT H2L 3Y8														
6620		PROPRIÉTÉ SUJETTE A SURTAXE SUR TERRAIN VAGUE DESSERVI														
1001	89008400	LOT BLVD GOUIN EST						011								
2002		21 165	984		4967	8100	4,19700									
2002					5000	8800										
2004		21 165	15-1		1033	8800	1,06500									
2004					1388											
2006		21 P165			6398	28709	13,45100									
2006					IRR	12000										
2999							18,71300									
3001								7A	1	281	28300		28300	TVV	1	
4212		HME JEAN SANSOUCY (YOLANDE SARAZIN)						5F								
4612		1243 ST HUBERT H2L 3Y8														
6620		PROPRIÉTÉ SUJETTE A SURTAXE SUR TERRAIN VAGUE DESSERVI														
1001	89008450	LOT BL GOUIN E						011								
2002		21 165	965		IRR	20971	28,99900									
2002						11010										
3001								6B		281	49500		49500	ED6	204-3	
4201		LA VILLE DE MONTRÉAL - SERVICE DE LA GESTION IMMOBILIERE						9F								
4601		507 PLACE D'ARMES #300 MONTRÉAL H2Y 2M8														
6601		PARC														
1001	89008800	LOT BL GOUIN E						011								
2002		21 P164			15400	16000	25,07900									
2002					IRR	13750										
3001								6B		281	51900		51900	ED4	204-1	
4211		PROVINCE DE QUEBEC MINS DE LA VOIRIE						9F								
4611		255 BL CREMAZIE E #800 H2M 1LS														
		MICROFICHE 151 L-16														

CODE	CONSTE	EMPLACEMENT - NOM, PROFESSION, RÉSIDENCE						CATEGORIE BÂTIMENT	SCOLAIRE		VALEUR EN DOLLARS			MUNICIPAL *	REMARQUES
		DIV. CAD	CADASTRE	SUBDIVISION	FRONT	PROFONDEUR	SUPERFICIE		TERR P. C.	TERRAIN	BÂTISSE	TOTAL			
1001	89008050	LOT BL GOUIN E						1011							
2002		21	P164		7530	15000									
2002					3920	1RR									
3001							6B	2B1	17900		17900	ED4	204-1		
4201		PROVINCE DE QUEBEC MINS DE LA VOIRIE						9F	1						
4601		255 BL CREMAZIE E #800 H2M ILS													
1001	89009000	LOT BL GOUIN E						1011							
2002		21	P164		13400	14500									
2002					17000										
3001							6B	2B1	60500		60500	ED4	204-1		
4204		PROVINCE DE QUEBEC MINS DE LA VOIRIE						9F	1						
4604		255 BL CREMAZIE E #800 H2M ILS													
1001	89009600	LOT BL GOUIN E						1011							
2002		21	P164		4800	14500									
3001							6B	2B1	19100		19100	ED4	204-1		
4201		PROVINCE DE QUEBEC MINS DE LA VOIRIE						9F	1						
4601		255 BL CREMAZIE E #800 H2M ILS													
1001	89009620	LOT BL GOUIN E						1011							
2002		21	P164		4800	14500									
3001							6B	2B1	19100		19100	ED4	204-1		
4201		PROVINCE DE QUEBEC MINS DE LA VOIRIE						9F	1						
4601		255 BL CREMAZIE E #800 H2M ILS													
1001	89010000	LOT BL GOUIN E						1011							
2002		21	164	1	6000	14500									
2002						13850									
2004		21	164	P2	550	14500									
2004					490										
2999											9,45400				
3001							6B	2B1	25900		25900	ED4	204-1		
4201		PROVINCE DE QUEBEC MINS DE LA VOIRIE						9F	1						
4601		255 BL CREMAZIE E #800 H2M ILS													

CODE	COMPTÉ	EMPLACEMENT - NOM PROFESSION, RESIDENCE						CATEGORIE BÂTIMENT	SCOLAIRE		VALEUR EN DOLLARS			MUNICIPAL	REMARQUES
		ARR. CAD.	CADASTRE	SUBDIVISION	PROF.	PROFONDEUR	SUPERFICIE		TERR. P.	C.	TERRAIN	BÂTISSE	TOTAL		
1001	89010010	ARR 7191	BL GOUIN E												
2002		21 164	P2			7,35200	D								
3001								1A	281	17600	2200	19800	E03	204-1	
4204		PROVINCE DE QUEBEC MINS DE LA VOIRIE						9F							
4604		255 BL CREMAZIE E #800 H2M 1L5													
1001	89010200	7225-29	BL GOUIN E												
2002		21 P162			7000	12500									
3001								2C	1 281	17600	53300	70900	T R 1		
4204		MME JEAN RENE KATHIEU (AURORE PEPIN)						5F							
4604		7225 BL GOUIN E H1E 1A2													
1001	89010700	7215-17	BL GOUIN E												
2002		21 P162			99.45 11000 92.20	12500									
3001															
4204		M AMEDEE FORTIN, RENTIER						1F							
4604		7215 BL GOUIN E H1E 1A2													
1001	89011400	7205	BL GOUIN E												
2002		21 P162			6000	12500									
3001								2A	1 281	15100	40200	55300	T R 1		
4204		M OMER FORTIN, OPERATEUR						1F							
4604		7205 BL GOUIN E H1E 1A2													
1001	89011800	7195	BL GOUIN E												
2002		21 162	363		4260	13850									
2002					1RR	14085									
3001								2A	1 281	10200	17000	27200	T R 1		
4204		M GEORGES BOUTIN, COIFFEUR						1F							
4604		6375 BL GOUIN E H1E 2P6													
1001	89012500	7241-47	BL GOUIN E												
2002		21 P161			14580	15365									
2002					14700	14315									
2004		21 P162			10.55	155.07									
2004					11.80	154.00									
2999															
		MICROFICHE 151 N-16													

CERT.	EFF.
30/1/85	3/4/85
338	

Pte partiel sur 89012500

VERSO

89010/00

BF111

4201 Mme Elise Couillard - Factim Usufructière

4601 MAIS bl. Gouin E. RIE 1A2

CERT.	EPP.
26-4-85	1-3-85

AE120

CODE	COMPTÉ	EMPLACEMENT - NOM, PROFESSION, RÉSIDENCE						CATEGORIE BÂTIMENT	SCOLAIRE			VALEUR EN DOLLARS			MUNICIPAL	REMARQUES
		DIV CAD	CADASTRE	SUBDIVISION	FRONT	PROFONDEUR	SUPERFICIE		TERR	P	C	TERRAIN	BÂTISSSE	TOTAL		
3001	89012500							2D	I	2B1	34,500 37300	25,200 25200	59,700 62500	T R I		
4211		MME ROSARIO FORTIN (ALMA CHARTIER)						3F								
4611		7247 BL GOUIN E HIE 1A2														
1001	89012900							4011								
2002		7255 BL GOUIN E														
2004		21	P160		7500	12500										
2999		21	160	P13	2000	12500										
3001								2B	I	2B1	23800	11100	34900	T R I		
4202		M MICHEL HUARD, PSYCHOLOGUE						1F								
4602		7255 BL GOUIN E HIE 1A2														
4203		MME MICHEL HUARD (LOUISE DESCOTEAUX)						2F								
4603		7255 BL GOUIN E HIE 1A2														
1001	89013100							4011								
2002		7265 BL GOUIN E														
2004		21	160	P13	2000	12500										
2999		21	160	P12	1600	12500										
3001								2A	I	2B1	9100	34300	43400	T R I		
4204		MME MARCEL BRUNELLE (GISELE JULIEN)						5F								
4604		7265 BL GOUIN E HIE 1A2														
1001	89013300							4011								
2002		7275 BL GOUIN E														
2004		21	160	P12	900	12500										
2006		21	160	11	2500	12500										
2009		21	160	10	2500	12500										
2999		21	160	9	2500	12500										
3001								2A	I	2B1	21000	43600	64600	T R I		
4201		MME NORBERT PATENAUDE (CLAIRE PEPIN)						2F								
4601		7275 BL GOUIN E HIE 1A2														
1001	89013600							4011								
2002		7285 BL GOUIN E														
2004		21	160	8	2400	12500										
2006		21	160	7	2400	12500										
2999		21	160	P4	1200	12500										
3001								2A	I	2B1	15100	27100	42200	T R I		

89012980

3F 22

4201 M. Pierre Dupas

4601 6397 Dijon, M. H. Nord, 416-269

7255 R. J. Quinn E HIE 1A2 F122 4892 Q.C. 511-885

3F 22

4202 Mlle Jeannette Hammond

CENT.	EFF.
25/7/85	30/5/85

CLASSE	COMPTÉ	EMPLACEMENT - NOM, PROFESSION, RÉSIDENCE					CATEGORIE BÂTIMENT	SCOLAIRE		VALEUR EN DOLLARS			MUNICIPAL	REMARQUES	
		DIV. CAD.	CADASTRE	SUBDIVISION	FRONT	PROFONDEUR		SUPERFICIE	TERR.	P.C.	TERRAIN	BÂTISSE			TOTAL
4204 4604	89013600	MME PIERRE PAUL GRANGER (LUCIE DEPELTEAU) 7285 BL GOUIN E H1E 1A2					SF								
1001	89013900	7305 BL GOUIN E													
2002		21 160	P6		1200	12500					1,50000				
2004		21 160	S		2400	12500					3,00000				
2006		21 160	4		2400	12500					3,00000				
2999											7,50000				
3001															
4202 4602		MME CECILE RIVARD JULIEN 7305 GOUIN E H1E 1A2					ZF								
1001	89014100	7315 BL GOUIN E													
2002	A153435	21 160	3		2400	12500					3,00000				
2004	6-11-88	21 160	P2		1200	12500					1,50000				
2999											4,50000				
3001															
4211 4611		M JOSEPH R PICARD 7315 BL GOUIN E H1E 1A7					IF								
4212 4612		MME JOSEPH R PICARD (GILBERTE GENEREUX) 7315 BL GOUIN E H1E 1A7					ZF								
1001	89014200	7325 BL GOUIN E													
2002		21 160	P2		1200	12500					1,50000				
2004		21 160	1		2400	12500					3,00000				
2999											4,50000				
3001															
4211 4611		M ANICET LEBREUX, RELEVEUR DE COMPTE 7325 BL GOUIN E H1E 1A7					IF								
1001	89014400	7345 BL GOUIN E													
2002		21 2159			10500	10000					10,50000				
3001															
4204 4604		M MARCEL BERNARD, MARCHAND 7345 BL GOUIN E H1E 1A7					IF								
1001	89014600	7355 BL GOUIN E													

VERS

4201 Mills Johannes Freres

444 5775 St. George E. H1E 2P6

4203 Mills Pierrette Picard

4602 7315 St. Louis E. H3E 4A7

DEPT.	EFF.
31/12/84	6/11/85
37E	

CERT.	EFF.
1/1/85	2/1/85

CERT.	EFF.
2/2/84	6-11-85
4	
L.R.	

AF 420

1985	1986	1987
12,000	12,000	12,000
12,000	12,000	12,000

1988	1989	1990
12,000	12,000	12,000
12,000	12,000	12,000

CODE	COMPTÉ	EMPLACEMENT - NOM, PROFESSION, RESIDENCE					CATEGORIE BÂTIMENT	SCOLAIRE		VALEUR EN DOLLARS			MUNICIPAL	REMARQUES		
		DIV. CAD.	CADASTRE	SUBDIVISION	FRONT	PROFONDEUR		SUPERFICIE	TERR. P.	TERR. C.	TERRAIN	BÂTISSE			TOTAL	
2002	89014600	21	P159		15000	12000	18,00000									
3001								7A 2A	1	2B1	36900 36900	17500	54400	T R	1	
4201		M LUCIEN MARQUIS						1F								
4601		8140 BL GOUIN E				H1E 187										
6620	89014614	<i>Propriété sujette à surtaxe sur terrain vague desservi</i>														
1001	89014900	7375 BL GOUIN E						1011								
2002		21	P157		6000	12000	9,60000									
3001								2A	1	2B1	22100	10000	32100	T R	1	
4201		MME ANTOINETTE CHARETTE-THIBODEAU						2F								
4601		1806 SHERBROOKE E				H2K 183										
4202		MME ALICE CHARETTE-LANDRY						8F								
4602		2001 MARIE ANNE E				H2H 1M5										
4203		MME BLANCHE CHARETTE-CHARTRAND						8F								
4204		M PAUL CHARETTE						1F								
4604		4682 AV PAPINEAU				H2H 1V3										
5701		<i>att: Louis T. A. Charette</i>														
5702		<i>2001 Marie-Anne H2H 1M5 F1222 # 4276 sq 29-11-84</i>														
1001	89014960	LOT BL GOUIN E						4011								
2002		21	P154		2500	9000	1,96400									
2002						6714										
3001								7A	2	2B1	4600		4600	T V V	1	
4201		16418923 QUEBEC INC						CF								
4601		7900 MARCO POLO				H1E 2S5										
6620		PROPRIETE SUJETTE A SURTAXE SUR TERRAIN VAGUE DESSERVI														
1001	89015100	QUEST DE 7395 BL GOUIN E														
2002		21	154	3	2900	9350	2,55200									
2002						9560										
2004		21	154	2	2500	9560	2,41700									
2004						9780										
2006		21	154	1	2500	9780	2,47200									
2006						10000										
2999							7,44100									
3001								2E 50	2	2B1	13000	9600	22600	T R	1	
4201		1641-8923 QUEBEC INC						CF								
4601		7900 MARCO POLO				H1E 2S5										
1001	89015400	7395 BL GOUIN E														
2002		21	P154		5000	10000	5,17500									
2002					5050	10700										

CODE	COMPTE	EMPLACEMENT - NOM, PROFESSION, RÉSIDENCE						CATEGORIE BÂTIMENT	SCOLAIRE		VALEUR EN DOLLARS			MUNICIPAL	REMARQUES
		DIV. CAD	CADASTRE	SUBDIVISION	FRONT	PROFONDEUR	SUPERFICIE		TERR P.C.	TERRAIN	BÂTISSE	TOTAL			
1001	89014620			LOT EL. GOUIN E.											
2002		21	159		IRR	IRR	512100								
3001								74	281	9900		9900		T VV	
4201				M. LUCIEN MARQUIS											
4601				8140 EL. GOUIN E. H1E 157											
6620				Propriété sujette à surtaxe sur terrain vague desservi											
1001	89014620			LOT EL. GOUIN E.											
2002		21	159	135	7475	10500	725000								
2002		a1	MCAD		7900	8600	3,160.00								
3001					IRR	40.00	10,410.00								
4201				M. LUCIEN MARQUIS											
4601				8140 EL. GOUIN E. H1E 157											
6620				Propriété sujette à surtaxe sur terrain vague desservi											
1001	89014630			LOT EL. GOUIN E.											
2002		21	159	136	7514	8600	562900								
2002		a1	MCAD		7456	6714	2,980.00								
3001					74.56	40.00	8,609.00								
4201				M. LUCIEN MARQUIS											
4601				8140 EL. GOUIN E. H1E 157											
6620				Propriété sujette à surtaxe sur terrain vague desservi											

CODE	COMPTE	EMPLACEMENT - NOM, PROFESSION, RÉSIDENCE					CATEGORIE BÂTIMENT	SCOLAIRE		VALEUR EN DOLLARS			MUNICIPAL	REMARQUES	
		DIV. CAD.	CADASTRE	SUBDIVISION	FRONT	PROFONDEUR		SUPERFICIE	TERR. P. C.	TERRAIN	BÂTISSE	TOTAL			
3001	89015400														
4201															
4601															
4600															
1001	89015500														
2002															
2002															
2004															
2004															
2999															
3001															
4211															
4611															
1001	89015600														
2002															
2002															
3001															
4201															
4601															
1001	89015700														
2002															
2002															
2004															
2004															
2999															
3001															
4201															
4601															
1001	89015900														
2002															
2002															
2004															
2004															
2999															
3001															
4201															
4601															
3001															

CODE	COMPTE	EMPLACEMENT - NOM, PROFESSION, RÉSIDENCE					CATEGORIE PAYEMENT	SCOLAIRE			VALEUR EN DOLLARS			MUNICIPAL	REMARQUES	
		DIV. CAD.	CADASTRE	SUBDIVISION	FRONT	PROFONDEUR		SUPERFICIE	TERRE	BÂTIMENT	TERRAIN	BÂTIMENT	TOTAL			
4201 4601	89015900	MONTREAL TRUST COMPANY 777 DORCHESTER BL O H3B 4A8					CA									
		VERSO														
1001	89016000	7453 BL GOUIN E					4011									
2002 2002		21 153	306		7550 7031	14531 16400					11,01700					
3001							2A	1	2B1	19000	17000	36000		T R I		
4211 4611		MME JACQUELINE BEAUCHAMP 7453 BL GOUIN E H1E 1A7					3F									
1001	89016200	7465 BL GOUIN E					4011									
2002 2002		21 153	P302		3919 4515	15581 IRR					6,71900					
3001							2A	1	2B1	15400	52600	68000		T R I		
4205 4605		M ROCH TREMBLAY, COMPTABLE 7465 BL GOUIN E H1E 1A7					1F									
1001	89016250	7467 BL GOUIN E					4011									
2002 2002		21 153	P302		4081 3497	IRR 15141					5,57400					
3001							2A	1	2B1	12800	49600	62400		T R		
4201 4601		MME NOELLA LACROIX 7467 BL GOUIN E H1E 1A7					2F									
1001	89016300	LOT BL GOUIN E					4011									
2002 2002		21 153	303		6657 6909	15141 14767					10,12900					
3001							7A	1	2B1	19600		19600		T R I		
4201 4601		M ROCH TREMBLAY, COMPTABLE 7465 GOUIN E H1E 1A7					1F									
6620		PROPRIETE SUJETTE A SURTAXE SUR TERRAIN VAGUE DESSERVI														
1001	89016500	7483 BL GOUIN E					4011									
2002 2002		21 150	453		7067 7000	16200					11,34000					
		MICROFICHE 151 D-17														

89015900

IFI1

4201 M. Marie Muro
4601 8835 7^e Avenue H12 2V4

4202 M. Robert Muro
4602 8833 7^e Avenue H12 2V4

8-1-85 3-10-77

ANNULÉ

89015900

IFI2

4301 M. Bruno Orlando Fumero
4601 9060 Vendica St. Leonard H1S 2H2

8-1-85 10-5-85

CODE	COMPTÉ	EMPLACEMENT - NOM, PROFESSION, RÉSIDENCE						CATEGORIE BÂTIMENT	SCOLAIRE		VALEUR EN DOLLARS			MUNICIPAL *	REMARQUES
		DIV. CAD.	CADASTRE	SUBDIVISION	FRONT	PROFONDEUR	SUPERFICIE		TERR. P.C.	TERRAIN	BÂTISSE	TOTAL			
3001	89016500							2A	1	281	16700	41700	58400	T R I	
4201		M	JEAN CLAUDE BEDARD					1F							
4601			7483 BL GOUIN E	H1E	1A7										
1001	89016700		LOT BLYD GOUIN EST					4011							
2002			21 P150			6015	16200						9,90000		
2002						6000	16800								
3001								6B		281	18100		18100	E06	204-3
4201			LA VILLE DE MONTRÉAL - SERVICE DE LA GESTION IMMOBILIERE					9F							
4601			507 PLACE D'ARMES #300 MONTRÉAL H2Y 2#8												
1001	89016800		7505 BL GOUIN E					4011							
2002			21 150	454		6000	16400						9,96000		
2002							16800								
3001								2B	1	281	14400	32300	46700	T R I	
4212		M	EUGENE LEVESQUE (MURIELLE ROUSSEAU)					5F							
4612			7505 BL GOUIN E	H1E	1A7										
1001	89017100		7515 BL GOUIN E					4011							
2002			21 148	2		7600	16800						12,84400		
2002						IRR	17000								
3001								2A	1	281	23600	48000	71600	T R I	
4204		M	FRANCOIS BELISLE, JARDINIER					1F							
4604			7515 BL GOUIN E	H1E	1A7										
1001	89017200		7525 BL GOUIN E					4011							
2002			21 146	1		4000	19200						7,68000		
2004			21 P148			200	19200						38400		
2999													8,06400		
3001								2A	1	281	14000	20600	34600	T R I	
4201		M	GIUSEPPE NAPOLITANO					1F							
4601			7525 BL GOUIN E	H1E	1A7										
1001	89017400		7535 BL GOUIN E					4011							
2002			21 P147			65.00	194.00						17,382.00		
2002						18600	17000						17,00000		
2002							187.00								
			MICROFICHE	151	E-17										

890.13200

1871

4401 M. Andre Gingras 7/3

4401 7525 Gouin E HIE 1A2

3811

4402 Mlle Johanne Turgeon 1/3

CERT.	181103	28/10/83	356
-------	--------	----------	-----

CODE	COMpte	EMPLACEMENT - NOM, PROFESSION, RÉSIDENCE						CATEGORIE BÂTIMENT	SCOLAIRE		VALEUR EN DOLLARS			MUNICIPAL *	REMARQUES	
		QUAD	CADASTRE	SUBDIVISION	FRONT	PROFONDEUR	SUPERFICIE		TERR. P. C.	TERRAIN	BÂTISSE	TOTAL				
3001	89017400							2A	1	2B1	21900 31100	68000	93900 96100		T R I	
4204 4604		MME BERNARD SANCHE (GERMAINE HUM) 7535 BL GOUIN E H1E 1A7						8F								
1001	89017450	LOT BL GOUIN E						(01)								
2002		21 147	1		3100	16000										
3001								7A	1	2B1	9200		9200		TVV I	
4215 4615		M GASTON CHAMAILLARD, CONSEILLER 7555 BL GOUIN E H1E 1A7						1F								
6620		PROPRIETE SUJETTE A SURTAXE SUR TERRAIN VAGUE DESSERV														
1001	89017500	7555 BL GOUIN E						(01)								
2002		21 143	733		11227	16000										
2002					1RR	16200										
3001								2A	1	2B1	33200	25400	58600		T R I	
4211 4611		M GASTON CHAMAILLARD, CONSEILLER 7555 BL GOUIN E H1E 1A7						1F								
1001	89017900	7565 BL GOUIN E						(01)								
2002		21 P143			7000	18000										
2002						17200										
3001								1B		2B1	19800	12500	32300		ED6 204-3	
4201 4601		LA VILLE DE MONTREAL - SERVICE DE LA GESTION IMMOBILIERE 507 PLACE D'ARMES #300 MONTREAL H2Y 2W8						9F								
1001	89018100	7569 BL GOUIN E						(01)								
2002		21 143	732		13600	15000										
3001								2A	1	2B1	35200	50200	85400		T R I	
4204 4604		M MARCEL DESJARDINS 7569 BL GOUIN E H1E 1A7						1F								
1001	89018115	7585 BL GOUIN E						(01)								
2002		21 P142			7200	17900										
2002						16150										
		MICROFICHE 151 F-17														

CODE	COMpte	EMPLACEMENT - NOM, PROFESSION, RÉSIDENCE					CATEGORIE BÂTIMENT	SCOLAIRE	VALEUR EN DOLLARS			MUNICIPAL *	REMARQUES			
		DIV CAD	CADASTRE	SUBDIVISION	FRONT	PROFONDEUR			SUPERFICIE	TERR. P.C	TERRAIN			BÂTISSE	TOTAL	
3001	89018115								2A	1	2B1	22400	26500	50900	T R I	
4202		Mlle MARIE ANNE PAQUET 5/6					3F									
4602		7481 BL GOUIN E HIE 1A2														
4204		Mlle LEONIE PAQUET 1/6					3F									
		7585 <i>Donn</i> E HIE 1A7 F. 1222 # 4606 <i>Donn</i> 10-5-85														
1001	89018120															
		7595 BL GOUIN E														
2002		21	142	555	5050	16150										
2002						15400										
3001									2A	1	2B1	14800	50500	65300	T R I	
4204		Mlle CARMEN LECLERC, CAISSIERE					3F									
4604		7595 BL GOUIN E HIE 1A7														
4207		Mlle EVANGELINE LECLERC, INSTITUTRICE					3F									
4210		Mlle LILLIANNE LECLERC, INSTITUTRICE					3F									
4610		7595 BL GOUIN E														
1001	89018200															
		7607 BL GOUIN E														
2082		21	P142		5830	15400										
2002					5800	15000										
3001									2A	1	2B1	16800	41500	58300	T R I	
4201		M RICHARD PAQUETTE					1F									
4601		7607 BL GOUIN E HIE 1A7														
4202		Mlle JOHANNE GUADAGNO					3F									
4602		7607 BL GOUIN E HIE 1A7														
1001	89018400															
		7615 BL GOUIN E														
2002		21	P142		3500	13000										
3001									2A	1	2B1	9000	16800	25800	T R I	
4213		M JEAN RENE LEBEL					1F									
4613		7615 BL GOUIN E HIE 1A7														
1001	89018500															
		LOT BLVD GOUIN EST														
2002		21	P142		3000	13000										
3001									7A	1	2B1	7700		7700	T R I	
4201		Mlle HUGUETTE DUTRISAC					3F									
4601		5678 SE AVENUE RSMT HIE 2Y1														
6620		PROPRIETE SUJETTE A SURTAXE SUR TERRAIN VAGUE DESSERVI														

VERSO

89018500.

2F.I.1

4201 Mme Renora Poux-Amato

4601 8929 Rimet, St-Léonard H1B 3A8

CERT.	FC
8185	5784

CODE	COMPTÉ	EMPLACEMENT - NOM, PROFESSION, RÉSIDENCE						C	D	E	F	G	H	I	J	K	L	M	N	O	P	Q	R	S	T	U	V	W	X	Y	Z	AA	AB	AC	AD	AE	AF	AG	AH	AI	AJ	AK	AL	AM	AN	AO	AP	AQ	AR	AS	AT	AU	AV	AW	AX	AY	AZ	BA	BB	BC	BD	BE	BF	BG	BH	BI	BJ	BK	BL	BM	BN	BO	BP	BQ	BR	BS	BT	BU	BV	BW	BX	BY	BZ	CA	CB	CC	CD	CE	CF	CG	CH	CI	CJ	CK	CL	CM	CN	CO	CP	CQ	CR	CS	CT	CU	CV	CW	CX	CY	CZ	DA	DB	DC	DD	DE	DF	DG	DH	DI	DJ	DK	DL	DM	DN	DO	DP	DQ	DR	DS	DT	DU	DV	DW	DX	DY	DZ	EA	EB	EC	ED	EE	EF	EG	EH	EI	EJ	EK	EL	EM	EN	EO	EP	EQ	ER	ES	ET	EU	EV	EW	EX	EY	EZ	FA	FB	FC	FD	FE	FF	FG	FH	FI	FJ	FK	FL	FM	FN	FO	FP	FQ	FR	FS	FT	FU	FV	FW	FX	FY	FZ	GA	GB	GC	GD	GE	GF	GG	GH	GI	GJ	GK	GL	GM	GN	GO	GP	GQ	GR	GS	GT	GU	GV	GW	GX	GY	GZ	HA	HB	HC	HD	HE	HF	HG	HH	HI	HJ	HK	HL	HM	HN	HO	HP	HQ	HR	HS	HT	HU	HV	HW	HX	HY	HZ	IA	IB	IC	ID	IE	IF	IG	IH	II	IJ	IK	IL	IM	IN	IO	IP	IQ	IR	IS	IT	IU	IV	IW	IX	IY	IZ	JA	JB	JC	JD	JE	JF	JG	JH	JI	JJ	JK	JL	JM	JN	JO	JP	JQ	JR	JS	JT	JU	JV	JW	JX	JY	JZ	KA	KB	KC	KD	KE	KF	KG	KH	KI	KJ	KK	KL	KM	KN	KO	KP	KQ	KR	KS	KT	KU	KV	KW	KX	KY	KZ	LA	LB	LC	LD	LE	LF	LG	LH	LI	LJ	LK	LL	LM	LN	LO	LP	LQ	LR	LS	LT	LU	LV	LW	LX	LY	LZ	MA	MB	MC	MD	ME	MF	MG	MH	MI	MJ	MK	ML	MM	MN	MO	MP	MQ	MR	MS	MT	MU	MV	MW	MX	MY	MZ	NA	NB	NC	ND	NE	NF	NG	NH	NI	NJ	NK	NL	NM	NN	NO	NP	NQ	NR	NS	NT	NU	NV	NW	NX	NY	NZ	OA	OB	OC	OD	OE	OF	OG	OH	OI	OJ	OK	OL	OM	ON	OO	OP	OQ	OR	OS	OT	OU	OV	OW	OX	OY	OZ	PA	PB	PC	PD	PE	PF	PG	PH	PI	PJ	PK	PL	PM	PN	PO	PP	PQ	PR	PS	PT	PU	PV	PW	PX	PY	PZ	QA	QB	QC	QD	QE	QF	QG	QH	QI	QJ	QK	QL	QM	QN	QO	QP	QQ	QR	QS	QT	QU	QV	QW	QX	QY	QZ	RA	RB	RC	RD	RE	RF	RG	RH	RI	RJ	RK	RL	RM	RN	RO	RP	RQ	RR	RS	RT	RU	RV	RW	RX	RY	RZ	SA	SB	SC	SD	SE	SF	SG	SH	SI	SJ	SK	SL	SM	SN	SO	SP	SQ	SR	SS	ST	SU	SV	SW	SX	SY	SZ	TA	TB	TC	TD	TE	TF	TG	TH	TI	TJ	TK	TL	TM	TN	TO	TP	TQ	TR	TS	TT	TU	TV	TW	TX	TY	TZ	UA	UB	UC	UD	UE	UF	UG	UH	UI	UJ	UK	UL	UM	UN	UO	UP	UQ	UR	US	UT	UU	UV	UW	UX	UY	UZ	VA	VB	VC	VD	VE	VF	VG	VH	VI	VJ	VK	VL	VM	VN	VO	VP	VQ	VR	VS	VT	VU	VV	VW	VX	VY	VZ	WA	WB	WC	WD	WE	WF	WG	WH	WI	WJ	WK	WL	WM	WN	WO	WP	WQ	WR	WS	WT	WU	WV	WW	WX	WY	WZ	XA	XB	XC	XD	XE	XF	XG	XH	XI	XJ	XK	XL	XM	XN	XO	XP	XQ	XR	XS	XT	XU	XV	XW	XX	XY	XZ	YA	YB	YC	YD	YE	YF	YG	YH	YI	YJ	YK	YL	YM	YN	YO	YP	YQ	YR	YS	YT	YU	YV	YW	YX	YY	YZ	ZA	ZB	ZC	ZD	ZE	ZF	ZG	ZH	ZI	ZJ	ZK	ZL	ZM	ZN	ZO	ZP	ZQ	ZR	ZS	ZT	ZU	ZV	ZW	ZX	ZY	ZZ	AA	AB	AC	AD	AE	AF	AG	AH	AI	AJ	AK	AL	AM	AN	AO	AP	AQ	AR	AS	AT	AU	AV	AW	AX	AY	AZ	BA	BB	BC	BD	BE	BF	BG	BH	BI	BJ	BK	BL	BM	BN	BO	BP	BQ	BR	BS	BT	BU	BV	BW	BX	BY	BZ	CA	CB	CC	CD	CE	CF	CG	CH	CI	CJ	CK	CL	CM	CN	CO	CP	CQ	CR	CS	CT	CU	CV	CW	CX	CY	CZ	DA	DB	DC	DD	DE	DF	DG	DH	DI	DJ	DK	DL	DM	DN	DO	DP	DQ	DR	DS	DT	DU	DV	DW	DX	DY	DZ	EA	EB	EC	ED	EE	EF	EG	EH	EI	EJ	EK	EL	EM	EN	EO	EP	EQ	ER	ES	ET	EU	EV	EW	EX	EY	EZ	FA	FB	FC	FD	FE	FF	FG	FH	FI	FJ	FK	FL	FM	FN	FO	FP	FQ	FR	FS	FT	FU	FV	FW	FX	FY	FZ	GA	GB	GC	GD	GE	GF	GG	GH	GI	GJ	GK	GL	GM	GN	GO	GP	GQ	GR	GS	GT	GU	GV	GW	GX	GY	GZ	HA	HB	HC	HD	HE	HF	HG	HH	HI	HJ	HK	HL	HM	HN	HO	HP	HQ	HR	HS	HT	HU	HV	HW	HX	HY	HZ	IA	IB	IC	ID	IE	IF	IG	IH	II	IJ	IK	IL	IM	IN	IO	IP	IQ	IR	IS	IT	IU	IV	IW	IX	IY	IZ	JA	JB	JC	JD	JE	JF	JG	JH	JI	JJ	JK	JL	JM	JN	JO	JP	JQ	JR	JS	JT	JU	JV	JW	JX	JY	JZ	KA	KB	KC	KD	KE	KF	KG	KH	KI	KJ	KL	KM	KN	KO	KP	KQ	KR	KS	KT	KU	KV	KW	KX	KY	KZ	LA	LB	LC	LD	LE	LF	LG	LH	LI	LJ	LK	LM	LN	LO	LP	LQ	LR	LS	LT	LU	LV	LW	LX	LY	LZ	MA	MB	MC	MD	ME	MF	MG	MH	MI	MJ	MK	ML	MM	MN	MO	MP	MQ	MR	MS	MT	MU	MV	MW	MX	MY	MZ	NA	NB	NC	ND	NE	NF	NG	NH	NI	NJ	NK	NL	NM	NN	NO	NP	NQ	NR	NS	NT	NU	NV	NW	NX	NY	NZ	OA	OB	OC	OD	OE	OF	OG	OH	OI	OJ	OK	OL	OM	ON	OO	OP	OQ	OR	OS	OT	OU	OV	OW	OX	OY	OZ	PA	PB	PC	PD	PE	PF	PG	PH	PI	PJ	PK	PL	PM	PN	PO	PP	PQ	PR	PS	PT	PU	PV	PW	PX	PY	PZ	QA	QB	QC	QD	QE	QF	QG	QH	QI	QJ	QK	QL	QM	QN	QO	QP	QQ	QR	QS	QT	QU	QV	QW	QX	QY	QZ	RA	RB	RC	RD	RE	RF	RG	RH	RI	RJ	RK	RL	RM	RN	RO	RP	RQ	RR	RS	RT	RU	RV	RW	RX	RY	RZ	SA	SB	SC	SD	SE	SF	SG	SH	SI	SJ	SK	SL	SM	SN	SO	SP	SQ	SR	SS	ST	SU	SV	SW	SX	SY	SZ	TA	TB
------	--------	--	--	--	--	--	--	---	---	---	---	---	---	---	---	---	---	---	---	---	---	---	---	---	---	---	---	---	---	---	---	----	----	----	----	----	----	----	----	----	----	----	----	----	----	----	----	----	----	----	----	----	----	----	----	----	----	----	----	----	----	----	----	----	----	----	----	----	----	----	----	----	----	----	----	----	----	----	----	----	----	----	----	----	----	----	----	----	----	----	----	----	----	----	----	----	----	----	----	----	----	----	----	----	----	----	----	----	----	----	----	----	----	----	----	----	----	----	----	----	----	----	----	----	----	----	----	----	----	----	----	----	----	----	----	----	----	----	----	----	----	----	----	----	----	----	----	----	----	----	----	----	----	----	----	----	----	----	----	----	----	----	----	----	----	----	----	----	----	----	----	----	----	----	----	----	----	----	----	----	----	----	----	----	----	----	----	----	----	----	----	----	----	----	----	----	----	----	----	----	----	----	----	----	----	----	----	----	----	----	----	----	----	----	----	----	----	----	----	----	----	----	----	----	----	----	----	----	----	----	----	----	----	----	----	----	----	----	----	----	----	----	----	----	----	----	----	----	----	----	----	----	----	----	----	----	----	----	----	----	----	----	----	----	----	----	----	----	----	----	----	----	----	----	----	----	----	----	----	----	----	----	----	----	----	----	----	----	----	----	----	----	----	----	----	----	----	----	----	----	----	----	----	----	----	----	----	----	----	----	----	----	----	----	----	----	----	----	----	----	----	----	----	----	----	----	----	----	----	----	----	----	----	----	----	----	----	----	----	----	----	----	----	----	----	----	----	----	----	----	----	----	----	----	----	----	----	----	----	----	----	----	----	----	----	----	----	----	----	----	----	----	----	----	----	----	----	----	----	----	----	----	----	----	----	----	----	----	----	----	----	----	----	----	----	----	----	----	----	----	----	----	----	----	----	----	----	----	----	----	----	----	----	----	----	----	----	----	----	----	----	----	----	----	----	----	----	----	----	----	----	----	----	----	----	----	----	----	----	----	----	----	----	----	----	----	----	----	----	----	----	----	----	----	----	----	----	----	----	----	----	----	----	----	----	----	----	----	----	----	----	----	----	----	----	----	----	----	----	----	----	----	----	----	----	----	----	----	----	----	----	----	----	----	----	----	----	----	----	----	----	----	----	----	----	----	----	----	----	----	----	----	----	----	----	----	----	----	----	----	----	----	----	----	----	----	----	----	----	----	----	----	----	----	----	----	----	----	----	----	----	----	----	----	----	----	----	----	----	----	----	----	----	----	----	----	----	----	----	----	----	----	----	----	----	----	----	----	----	----	----	----	----	----	----	----	----	----	----	----	----	----	----	----	----	----	----	----	----	----	----	----	----	----	----	----	----	----	----	----	----	----	----	----	----	----	----	----	----	----	----	----	----	----	----	----	----	----	----	----	----	----	----	----	----	----	----	----	----	----	----	----	----	----	----	----	----	----	----	----	----	----	----	----	----	----	----	----	----	----	----	----	----	----	----	----	----	----	----	----	----	----	----	----	----	----	----	----	----	----	----	----	----	----	----	----	----	----	----	----	----	----	----	----	----	----	----	----	----	----	----	----	----	----	----	----	----	----	----	----	----	----	----	----	----	----	----	----	----	----	----	----	----	----	----	----	----	----	----	----	----	----	----	----	----	----	----	----	----	----	----	----	----	----	----	----	----	----	----	----	----	----	----	----	----	----	----	----	----	----	----	----	----	----	----	----	----	----	----	----	----	----	----	----	----	----	----	----	----	----	----	----	----	----	----	----	----	----	----	----	----	----	----	----	----	----	----	----	----	----	----	----	----	----	----	----	----	----	----	----	----	----	----	----	----	----	----	----	----	----	----	----	----	----	----	----	----	----	----	----	----	----	----	----	----	----	----	----	----	----	----	----	----	----	----	----	----	----	----	----	----	----	----	----	----	----	----	----	----	----	----	----	----	----	----	----	----	----	----	----	----	----	----	----	----	----	----	----	----	----	----	----	----	----	----	----	----	----	----	----	----	----	----	----	----	----	----	----	----	----	----	----	----	----	----	----	----	----	----	----	----	----	----	----	----	----	----	----	----	----	----	----	----	----	----	----	----	----	----	----	----	----	----	----	----	----	----	----	----	----	----	----	----	----	----	----	----	----	----	----	----	----	----	----	----	----	----	----	----	----	----	----	----	----	----	----	----	----	----	----	----	----	----	----	----	----	----	----	----	----	----	----	----	----	----	----	----	----	----	----	----	----	----	----	----	----	----	----	----	----	----	----	----	----	----	----	----	----	----	----	----	----	----	----	----	----	----	----	----	----	----	----	----	----	----	----	----	----	----	----	----	----	----	----	----	----	----	----	----	----	----	----	----	----	----	----	----	----	----	----	----	----	----	----	----	----	----	----	----	----	----	----	----	----	----	----	----	----	----	----	----	----	----	----	----	----	----	----	----	----	----	----	----	----	----	----	----	----	----	----	----	----	----	----	----	----	----	----	----	----	----	----	----	----	----	----	----	----	----	----	----	----	----	----	----	----	----	----	----	----	----	----	----	----	----	----	----	----	----	----	----	----	----	----	----	----	----	----	----	----	----	----	----	----	----	----	----	----	----	----	----	----	----	----	----	----	----	----	----	----	----	----	----	----	----	----	----	----	----	----	----	----	----	----	----	----	----	----	----	----	----	----	----	----	----	----	----	----	----	----	----	----	----	----	----	----	----	----	----	----	----	----	----	----	----	----	----	----	----	----	----

TABLEAU D'ÉVALUATION

CODE	COMPTÉ	EMPLACEMENT - NOM, PROFESSION, RÉSIDENCE						CATEGORIE BÂTIMENT	SCOLAIRE		VALEUR EN DOLLARS			MUNICIPAL	REMARQUES	
		DIV. C.A.R.	CADASTRE	SUBDIVISION	FRONT	PROFONDEUR	SUPERFICIE		TERR.	P.C.	TERRAIN	BÂTISSE	TOTAL			
1001	89019700	7683 BL GOUIN E						1011								
2002		21 141			6500	15000										
2002						13200										
3001								2A	1	281	16900	23600	40500	T R 1		
4201		M RICARDO RICK CORSTILLI, GERANT						1F								
4601		7683 BL GOUIN E HIE 2A2														
1001	89019800	7675 BL GOUIN E						1011								
2002		21 141	378		10000	12779										
3001								2A	1	281	25000	121800	146800	T R 1		
4201		M FRANCO BORSELLINO						1F								
4601		7675 BL GOUIN E RIV PRAIRIES HIE 1A2 F1222(5000) 191285														
4202		MME FRANCO BORSELLINO (NINETTA TRIASSI)						2F								
4602		7675 BL GOUIN E RIV PRAIRIES HIE 1A2 F1222(5000) 191285														
1001	89019900	7695 BL GOUIN E						1021								
2002		21 139	2		5550	13200										
2002					5800	13000										
3001								2A	1	281	14300	34200	48500	T R 1		
4203		M SAMUEL J MILLER, JOURNALIER						1F								
4603		7695 BL GOUIN E HIE 1A2														
1001	89019905	7705 BL GOUIN E						1021								
2002		21 139	4		4050	13000										
2002						12500										
3001								2A	1	281	10000	51300	61300	T R 1		
4201		MME LUCIEN TREMBLAY (MICHELINE THEROUX)						2F								
4601		7705 BL GOUIN E HIE 2A2														
1001	89020200	7715 BL GOUIN E						1021								
2002		21 139	5		7800	12500										
2002					IRR	11250										
3001								2A	1	281	17300	52900	70200	T R 1		
4202		M JEAN CHARLES BOURASSA 4/5						1F								
4602		7715 BL GOUIN E HIE 2A2														

CODE	COMPTÉ	EMPLACEMENT - NOM, PROFESSION, RÉSIDENCE						CATEGORIE BÂTIMENT	SCOLAIRE		VALEUR EN DOLLARS			MUNICIPAL	REMARQUES
		NO. LAT.	CADASTRE	DÉSIGNATION	FRONT	PROFONDEUR	SUPERFICIE		TERR. P. C.	TERRAIN	BÂTISSE	TOTAL			
4203 4603	89020200	Mlle NICOLE BOULIANNE 1/5 7715 BL GOUIN E HIE 2A2					7F	1							
576J 576Z		Mme DANE ALICE FELLIER 2444-BENNY CRESCENT #417 H4B-2R3													
1001	89020400	7727 BL GOUIN E						102							
2002 2002		21 139 1		5140	11250	5,65000									
3001		IRR			10600										
4201 4601		M RAYMOND PARIZEAU, GERANT 7727 BL GOUIN E HIE 2A2					1F	1							
1001	89020700	7735 BL GOUIN E						102							
2002 2002		21 139 3		5100	10600	5,54000									
3001					12000										
4203 4603		Mlle MICHELINE LARIN 7735 BL GOUIN E HIE 2A2					3F	2							
1001	89020800	7745 BL GOUIN E						102							
2002 2002		21 P138		2900	12000	3,41700									
3001					11750										
4211 4611		Mlle DENISE VIEL, GERANTE 7745 BL GOUIN E HIE 2A2					3F	1							
1001	89020900	7755 BL GOUIN E						102							
2002		21 P138		6000	11000	6,60000									
3001															
4201 4601		M ANDRE RACICOT 7755 BL GOUIN E HIE 2A2					1F	1							
4202		MME ROLANDE RACICOT-OUELLET					3F	1							
1001	89021000	LOT BLVD GOUIN EST						102							
2002		21 P138		2500	7000	1,75000									

F1224 4254 24/9/11/84

telles notes 358

7200 22000 29200
7200 17300 24500

CODE	COMPTÉ	EMPLACEMENT - NOM, PROFESSION, RÉSIDENCE						CATEGORIE BÂTIMENT	SCOLAIRE	VALEUR EN DOLLARS			MUNICIPAL *	REMARQUES	
		DIV. CAD.	CADASTRE	SUBDIVISION	FRONT	PROFONDEUR	SUPERFICIE			TERR P.C.	TERRAIN	BÂTISSE			TOTAL
3001	89021000							6B	2B1	3600		3600	ED6	204-3	
4201		LA VILLE DE MONTRÉAL - SERVICE DE LA GESTION IMMOBILIERE						9F	1						
4601		507 PLACE D'ARMES #300 MONTRÉAL H2Y 2W8													
6001		FINS PRIVÉES													
1001	89021100	7775 SOUL GOUIN E							(21)						
2002		21 138	1-P2		8879	9300	9,13300								
2002					9589	10538									
3001								2A	1 2B1	19900	75100	95000	T R 1		
4201		M NORBERT DUMAS						1F	1						
4601		7775 GOUIN EST H1E 2A2													
1001	89021200	7765 BL GOUIN E							(21)						
2001		21 138	1-P2		1200	10538	1,27400								
2001					1211	10700									
2002		21 138	1-1		1100	10700	1,18200								
2002						10800									
2004		21 138	2		5000	10800	5,56700								
2004						11200									
2999							8,02300								
3001								2A	1 2B1	18200	66300	84500	T R 1		
4201		M ANDRE RACICOT						1F	1						
4601		7765 BL GOUIN E H1E 2A2													
4202		MME ROLANDE RACICOT						3F	1						
4602		7765 BL GOUIN E H1E 2A2													
1001	89021400	LOT BL GOUIN E							(02)						
2002		21 137	P1385		10533	7500	7,63600								
2002						7000									
3001								7A	1 2B1	17400		17400	T R 1		
4211		M FRANCOIS DUROCHER, INDUSTRIEL						1F	C2						
4611		5191 BL GOUIN E MONTRÉAL NORD H1G 6A3													
6628		PROPRIÉTÉ SUJETTE À SURTAXE SUR TERRAIN VAGUE DESSERVI													
1001	89021500	LOT BLVD GOUIN EST							(02)						
2002		21 137	P1385		10533	7500	8,16300								
2002						8000									
3001								6B	2B1	17200		17200	ED6	204-3	
		MICROFICHE 151 K-17													

	20. 1. 1910. 10. 10. 10. 10. 10.	
	7-300	
	1132	
	1133	
	1134	
	1135	
	1136	
	1137	
	1138	
	1139	

CODE	COMPTÉ	EMPLACEMENT - NOM, PROFESSION, RÉSIDENCE						CATEGORIE D'IMMEUBLE	SCOLAIRE		VALEUR EN DOLLARS			MUNICIPAL	REMARQUES	
		DIV CAD	CADASTRE	SUBDIVISION	FRONT	PROFONDEUR	SUPERFICIE		TERR	P. C.	TERRAIN	BÂTISSE	TOTAL			
4201 4601	89021500	LA VILLE DE MONTREAL - SERVICE DE LA GESTION IMMOBILIERE 507 PLACE D'ARMES #300 MONTREAL H2Y 2W8						9F								
1001	89021600	LOT BLVD GOUIN EST														
2002 2002		21 137	1386-3		7000	8000 8333	5,70100									
3001		VERSO														
4201 4601								MLLE GISELE RIVARD 7456 BL GOUIN E H1E 1A8						3F		
6620		PROPRIETE SUJETTE A SURTAXE SUR TERRAIN VAGUE DESSERVI														
1001	89021625	LOT BL GOUIN E														
2002 2002		21 137	1396-2		7000	8333 8666	5,93500									
3001																
4201 4601		LA VILLE DE MONTREAL - SERVICE DE LA GESTION IMMOBILIERE 507 PLACE D'ARMES #300 MONTREAL H2Y 2W8						9F								
1001	89021650	LOT BL GOUIN E														
2002 2002		21 137	1386-1		7066	8666 9000	6,22600									
3001																
4201 4601		LA VILLE DE MONTREAL - SERVICE DE LA GESTION IMMOBILIERE 507 PLACE D'ARMES #300 MONTREAL H2Y 2W8						9F								
1001	89021800	LOTS BL GOUIN E.														
2002 2002		21 P136			19310	9000	14,41500									
2004 2004					IRR	6500										
2999		21 P136			19810	7000	11,90400									
					IRR	5800										
3001																
4201 4601		LA VILLE DE MONTREAL - SERVICE DE LA GESTION IMMOBILIERE 507 PLACE D'ARMES #300 MONTREAL H2Y 2W8						9F								
1001	89022500	7925 BL GOUIN E														
		MICROFICHE 151 L-17														

89103.1600

9FE1

4201 Ville de Montreal Service de la
Gestion Immobilière

4601 507 Pl d'Ormes # 300 H2Y 2W8

CERT.	EFF.	333
26485	1-1-84	333

AE570

CODE	COMPTÉ	EMPLACEMENT - NOM PROFESSION RÉSIDENCE					SUPERFICIE	CATEGORIE BÂTIMENT	SCOLAIRE		VALEUR EN DOLLARS			MUNICIPAL	REMARQUES
		NO. PAR	CADASTRE	SUBDIVISION	FRONT	PROFONDEUR			TERR	B. C.	TERRAIN	BÂTISSE	TOTAL		
2002	89022500	21	135	11	5000	5000	2,86700								
2002						5670									
3001								2A	1	2B1	6500	40600	47100	T R I	
4214		M VALIN THERIAULT						1F							
4614		7925 BL GOUIN E													
4215		MME VALIN THERIAULT (PAULINE BOLDOC)						4F							
4615		7925 BL GOUIN E													
1001	89022600	7935 BL GOUIN E													
2002		21	135	P10	4635	IRR	2,79100								
2004		21	135	P9	123	2369	1400								
2004					000	2390									
2999							2,80500								
3001								2A	1	2B1	6400	26800	33200	T R I	
4204		MR PHILIP A HENLEY						1A							
4604		7935 BL GOUIN E													
4211		MRS PHILIP A HENLEY (MARCELLE PERARD)						4A							
4611		7935 BL GOUIN E													
1001	89022700	7945-47 BL GOUIN E													
2002		21	135	P9	2377	IRR	1,87300								
2004		21	135	P10	000	3231	2600								
2004					165	3210									
2999							1,89900								
3001								2B	1	2B1	4300	23200	27500	T R I	
4214		M SIMON DOIRON, CHAUFFEUR						1F							
4614		7947 BL GOUIN E													
1001	89022800	7955-57 BL GOUIN E													
2002		21	135	P9	2500		1,88700								
3001								2B	1	2B1	4300	29500	33800	T R I	
4204		M ADRIEN CAPELLIER, LAITIER						1F							
4604		7955 BL GOUIN E													
1001	89022900	LOT BLVD GOUIN EST													
2002		21	135	P8	1250	IRR	50000								
3001								7A	1	2B1	700		700	T R I	

89022500

IFI

4201 M. Jacques Dery
4601 7.925 Bl. Louis L. HIE 202

CERT.	EPT.
3-12-81	10-10-81

CODE	COMPTÉ	EMPLACEMENT - NOM, PROFESSION, RESIDENCE						CATEGORIE BÂTIMENT	SCOLAIRE		VALEUR EN DOLLARS			MUNICIPAL	REMARQUES
		DIV. CAD.	CADASTRE	SUBDIVISION	FRONT	PROFONDEUR	SUPERFICIE		TERR. P. C.	TERRAIN	BATISSE	TOTAL			
4201 6620	89022900	M J OLIVIER RENAUD PROPRIETE SUJETTE A SURTAXE SUR TERRAIN VAGUE DESSERV						IF							
1001 2002 3001	89023000	LOT BLVD GOUIN EST 21 135 P8 1250 1RR 47500													
4201 6620	89023000	M J OLIVIER RENAUD PROPRIETE SUJETTE A SURTAXE SUR TERRAIN VAGUE DESSERV						IF							
1001 2002 3001	89023100	7965 BL GOUIN E 21 135 7 5000 5000 2,50000													
4201 4601	89023100	M PIERRE EUGENE TREMBLAY, ETUDIANT 7965 BL GOUIN E H1E 1A7 VERSO						IF							
1001 2002 3001	89023200	LOT BLVD GOUIN EST 21 135 6 5000 5860 2,71500 5600													
4201 4601	89023200	LA VILLE DE MONTRÉAL - SERVICE DE LA GESTION IMMOBILIERE 507 PLACE D'ARMES #300 MONTRÉAL H2Y 2W8						9F							
1001 2002 3001	89023300	LOT BLVD GOUIN EST 21 135 5 5000 5860 2,84000 5500													
4201 4601	89023300	LA VILLE DE MONTRÉAL - SERVICE DE LA GESTION IMMOBILIERE 507 PLACE D'ARMES #300 MONTRÉAL H2Y 2W8						9F							
1001 2002 3001	89023400	LOT BL GOUIN E 21 135 4 5000 5500 2,95000 6350													

89023100

IFI

4201 M. Robert Bouchard

4601 7965 Bl. Gouin E. HIE 187 F 1224616
(15-5-85) UC
3FI

4202 Mlle France Boulianne

CERT.	EFF.
26485	13385

AEK20

CODE	COMPTÉ	EMPLACEMENT - NOM, PROFESSION, RÉSIDENCE						CATEGORIE BÂTIMENT	SCOLAIRE	VALEUR EN DOLLARS			MUNICIPAL	REMARQUES	
		CADASTRE	SUBDIVISION	FRONT	PROFONDEUR	SUPERFICIE	TERR. P.C.			TERRAIN	BÂTISSÉ	TOTAL			
4201 4601	89023400	LA VILLE DE MONTREAL - SERVICE DE LA GESTION IMMOBILIERE 507 PLACE D'ARMES #300 MONTREAL H2Y 2W8						9F	1						
1001	89023600	LOT SL GOUIN E													
2002 2002		21 135	3	5000	6350	3,08000									
3001					6000			68	281	6500		6500	E06	20" 3	
4201 4601		LA VILLE DE MONTREAL - SERVICE DE LA GESTION IMMOBILIERE 507 PLACE D'ARMES #300 MONTREAL H2Y 2W8						9F	1						
1001	89023700	LOT BL GOUIN E													
2002		21 135	2	9000	6000	7,61000									
3001								68	281	16000		16000	E06	20" 3	
4201 4601		LA VILLE DE MONTREAL - SERVICE DE LA GESTION IMMOBILIERE 507 PLACE D'ARMES #300 MONTREAL H2Y 2W8						9F	1						
1001	89023900	LOT BL GOUIN E													
2002		21 135	1	7500	14400	11,30000									
3001								68	281	19100		19100	E06	20" 3	
4201 4601		LA VILLE DE MONTREAL - SERVICE DE LA GESTION IMMOBILIERE 507 PLACE D'ARMES #300 MONTREAL H2Y 2W8						9F	1						
1001	89023610	8015 BL GOUIN E													
2002 2002		21 134	917-P2	5233	16114	8,92400									
3001				5517	17895			2A	1 281	16000	48300	64300	T R 1		
4204 4604		M JEAN LOUIS PELLERIN, CHANTEUR 8015 BL GOUIN E H1E 2A2						1F	1						
1001	89023815	LOT ARR BL GOUIN													
2002 2002		21 134	917-P2	5517	3154	1,65500									
3001				5520	3155			68	281	1700		1700	E06	20" 3	

CODE	COMPTÉ	EMPLACEMENT - NOM, PROFESSION, RÉSIDENCE						CATEGORIE BÂTIMENT	VALEUR EN DOLLARS			MUNICIPAL *	REMARQUES		
		DIV. CAD.	CADASTRE	SUBDIVISION	FRONT	PROFONDEUR	SUPERFICIE		SCOLAIRE	TERR.	BATISSE			TOTAL	
									YERR P.C.						
4201 4501	89023815	LA VILLE DE MONTRÉAL - SERVICE DE LA GESTION IMMOBILIERE 507 PLACE D'ARMES #300 MONTRÉAL H2Y 2W8						9F	1						
1001	89023820	8023 BL GOUIN E							(02)						
2002 2002 2004 2004 2006 2006 2008 2008 2999		21 134	917-P1		767	17895					1,38500				
					810	18149									
		21 134	P916		6000	18149					10,42500				
					5203	19815									
		21 134	915-P2		987	19815					3,87000				
					2109	20446									
		21 134	915-1-P2		1510	20446					3,12600				
					1585	20987									
											18,80600				
3001								2A	2B1	26900	76800	103700	T R I		
4211 4611		M. JACQUES WILETTE, PHARMACIEN 8023 BL GOUIN E HIE 2A2						1F	1						
1001	8902390C	LOT BL GOUIN E							(02)						
2001 2002 2002		21 134	917-P1		810	3155					24300				
		21 134	P916		5030	3155					1,53500				
					5203	3105									
2003 2003		21 134	915-P2		2109	3150					65700				
					2270										
2004 2004		21 134	915-1-P2		7850	IRR					20,22600				
					9600	26810									
3001								6B	2B1	36300		36300	E06 204 3		
4201 4601		LA VILLE DE MONTRÉAL - SERVICE DE LA GESTION IMMOBILIERE 507 PLACE D'ARMES #300 MONTRÉAL H2Y 2W8						9F	1						
1001	89024200	LOT BL GOUIN E							(02)						
2002 2002		21 134	914		5000	27300					14,07500				
						29000									
2004 2004		21 134	915-1-1		1059	27120					2,77500				
					1000	26810									
											16,85000				
3001								6B	2B1	27200		27200	E06 204 3		
4201 4601		LA VILLE DE MONTRÉAL - SERVICE DE LA GESTION IMMOBILIERE 507 PLACE D'ARMES #300 MONTRÉAL H2Y 2W8						9F	1						
1001	89024300	LOT BL GOUIN E							(02)						
2002 2002		21 134	P7		4120	3036					1,19900				
					4137	2780									

CODE	COMPTÉ	EMPLACEMENT - NOM, PROFESSION, RÉSIDENCE						CATEGORIE D'IMMEUBLE	SCOLAIRE	VALEUR EN DOLLARS			MUNICIPAL	REMARQUES	
		DIV. CAD.	CADASTRE	SUBDIVISION	FRONT	PROFONDEUR	SUPERFICIE			TERR P. C.	TERRAIN	BÂTISSE			TOTAL
2004	89024300	21	134	P6	4137	2500	1,03700								
2004					4160										
2006		21	134	P5	4160	1100	45800								
2006					4170	2700									
2999							2,69400								
3001								6B	2B1	5700		5700	ED6	204 3	
4201		LA VILLE DE MONTREAL - SERVICE DE LA GESTION IMMOBILIERE						9F	1						
4601		507 PLACE D'ARMES #300 MONTREAL H2Y 2W8													
1001	89024600	LOT BL GOUIN E							1021						
2002		21	134	P7	3750	3036	1,18100								
2002						3300									
2004		21	134	P6	3750	2500	93800								
2006		21	134	P5	3750	1800	67500								
2999							2,79400								
3001								6B	2B1	5900		5900	ED6	204 3	
4201		LA VILLE DE MONTREAL - SERVICE DE LA GESTION IMMOBILIERE						9F	1						
4601		507 PLACE D'ARMES #300 MONTREAL H2Y 2W8													
6001		PARC													
7001		25 EME AVENUE													
1001	89024900	LOT BL GOUIN E							1021						
2002		21	134	913-1	4075	5750	2,34300								
2004		21	134	912-1	4075	5750	2,34300								
2006		21	134	P913-2	1250	4075	30900	D							
2006					658										
2008		21	134	P912-2	663	4075	14900	D							
2008					675										
2999							5,14400								
3001								6B	2B1	10900		10900	ED6	204 3	
4201		LA VILLE DE MONTREAL - SERVICE DE LA GESTION IMMOBILIERE						9F	1						
4601		507 PLACE D'ARMES #300 MONTREAL H2Y 2W8													
1001	89025100	LOT BL GOUIN E							1021						
2002		21	134	911	4075	26440	10,54000								
2002						25290									
3001								6B	2B1	17600		17600	ED6	204 3	
4201		LA VILLE DE MONTREAL - SERVICE DE LA GESTION IMMOBILIERE						9F	1						
4601		507 PLACE D'ARMES #300 MONTREAL H2Y 2W8													

CODE	COMPTE	EMPLACEMENT - NOM, PROFESSION, RÉSIDENCE					CATEGORIE BÂTIMENT	SCOLAIRE	VALEUR EN DOLLARS			MUNICIPAL	REMARQUES	
		DIV. CAD.	CADASTRE	SUBDIVISION	FRONT	PROFONDEUR			SUPERFICIE	TERR. P. C.	TERRAIN			BÂTISSE
1001	89026000	LOT BL GOVIN E					1021							
2002		21 134	P910		4075	27620					11,01400			
2002						26440								
3001							68	2B1	18100		18100	EO6	204 3	
4201		LA VILLE DE MONTREAL - SERVICE DE LA GESTION IMMOBILIERE					9F							
4601		507 PLACE D'ARMES #300 MONTREAL H2Y 2W8												
1001	89026300	LOT BL GOVIN E					1021							
2002		21 133	1453		9200	18000					17,11200			
2002						19200								
3001							4K	2 2B1	18600		18600	TVV	1	
4212		SUPER MARCHÉ MERITE 1973 INC					CF							
4612		8150 BL GOVIN E H1E 1B7												
6220		TERRAIN DE STATIONNEMENT												
6620		PROPRIETE SUJETTE A SURTAXE SUR TERRAIN VAGUE DESSERVI												
1001	89026400	LOT BL GOVIN E					1021							
2002		21 133	1452		10000	16200					17,10000			
2002						18000								
3001							68	2B1	33800		33800	EO6	204 3	
4201		LA VILLE DE MONTREAL - SERVICE DE LA GESTION IMMOBILIERE					9F							
4601		507 PLACE D'ARMES #300 MONTREAL H2Y 2W8												
6001		PARC												
1001	89026500	LOT BL GOVIN E					1021							
2002		21 133	1		2600	16200					4,03000			
2002						16000								
3001							68	2B1	8500		8500	EO6	204 3	
4201		LA VILLE DE MONTREAL - SERVICE DE LA GESTION IMMOBILIERE					9F							
4601		507 PLACE D'ARMES #300 MONTREAL H2Y 2W8												
6001		PARC												
1001	89026600	LOT BLVD GOVIN EST					1021							
2002		21 133	2		2600	15000					3,77000			
2002						14000								

CODE	COMPTE	EMPLACEMENT: NOM, PROFESSION, RESIDENCE						CATEGORIE BATIMENT	SCOLAIRE			VALEUR EN DOLLARS			MUNICIPAL	REMARQUES	
		DIV. CAD.	CADASTRE	SUBDIVISION	FRONT	PROFONDEUR	SUPERFICIE		TERR.	P. C.	TERRAIN	BÂTISSE	TOTAL				
3001	89026600							68		281	7900		7900	E06	204-3		
4201		LA VILLE DE MONTREAL - SERVICE DE LA GESTION IMMOBILIERE						9F	1								
4601		507 PLACE D'ARMES #300 MONTREAL H2Y 2W8															
6001		PARC															
1001	89026700	LOT BLVD GOUIN EST								(02)							
2002		21	133	3		2700	14000						3,64500				
2002							13000										
3001								68		281	7700		7700	E06	204-3		
4201		LA VILLE DE MONTREAL - SERVICE DE LA GESTION IMMOBILIERE						9F	1								
4601		507 PLACE D'ARMES #300 MONTREAL H2Y 2W8															
6001		PARC															
1001	89026800	LOT BLVD GOUIN EST								(02)							
2002		21	133	4		2700	13000						3,51000				
3001								68		281	7400		7400	E06	204-3		
4201		LA VILLE DE MONTREAL - SERVICE DE LA GESTION IMMOBILIERE						9F	1								
4601		507 PLACE D'ARMES #300 MONTREAL H2Y 2W8															
6001		PARC															
1001	89026900	LOT BL GOUIN E								(02)							
2002		21	133	5-1		4000	13000						5,20000				
2004		21	133	5-2		1000	13000						1,30000				
2006		21	133	6		2600	13000						3,51000				
2006							14000										
2008		21	133	7		2600	14000						3,77000				
2008							15000										
2999													13,78000				
3001								68		281	29000		29000	E06	204-3		
4201		LA VILLE DE MONTREAL - SERVICE DE LA GESTION IMMOBILIERE						9F	1								
4601		507 PLACE D'ARMES #300 MONTREAL H2Y 2W8															
6001		PARC															
1001	89027300	LOT BLVD GOUIN EST								(02)							
2002		21	133	8		2600	15000						4,03000				
2002							16000										

CODE	COMPTÉ	EMPLACEMENT - NOM, PROFESSION, RÉSIDENCE						CATEGORIE BÂTIMENT	SCOLAIRE		VALEUR EN DOLLARS			MUNICIPAL *	REMARQUES
		DIV. CAD.	CADASTRE	SUBDIVISION	FRONT	PROFONDEUR	SUPERFICIE		TERR.	P. C.	TERRAIN	BÂTISSE	TOTAL		
2004 2004 2999	89027300	21	133	9	2600	16000 18000	4,42000 8,45000								
3001								68	281	17800		17800	ED6	204	
4201 4601		LA VILLE DE MONTRÉAL - SERVICE DE LA GESTION IMMOBILIERE 507 PLACE D'ARMES #300 MONTRÉAL H2Y 2W8						9F							
6001		PARC													
1001	89027500	8295 BL GOUIN E						(02)							
2002 2002 2004 2004 2006 2006 2008 2008 2010 2010 2999		21	133	10	2600	18000 19000	4,81000								
		21	133	11	2600	19000	5,07000								
		21	133	12	2600	20000	5,33000								
		21	133	13	2600	21000	5,59000								
		21	133	14	2600	22000	5,85000								
						23000	26,65000								
3001								4A	1 281	37400	45000	82400	T S I		
4205 4605		M ANDRE BOISVERT, COMMERÇANT 7156 LEVESQUE VILLE D'ANJOU HIK 2P7 3180 Ave Clair, St-Louis, Joliette Sok 280 F1222 (11-10-84) D 4176						IF	2						
1001	89028400	LOT BL GOUIN E						(02)							
2001 2001 2002 2002 2999		21	132	11	5000	18500 20100	9,65000								
		21	132	10	5000	22300 18500	10,20000								
							19,85000								
3001								78	1 281	36700		36700	T V V I		
4201 4601		M ANDRE BOISVERT 3180 Ave Clair, St-Louis, Joliette Sok 280 F1222 (11-10-84) D 4176 7156 AV LEVESQUE V ANJOU HIK 2P7						IF	2						
6620		PROPRIÉTÉ SUJETTE À SURTAXE SUR TERRAIN VAGUE DESSERVI													
1001	89028500	8335 BL GOUIN E						(02)							
2001 2001 2002 2002 2999		21	132	9	5000	22800 22500	11,27500								
		21	132	156	3000	13630 14200	4,37000								
							15,64500								
3001								20	1 281	22900	112100	135000	T R I		

CODE	COMPTÉ	EMPLACEMENT - NOM, PROFESSION, RÉSIDENCE					CATEGORIE BÂTIMENT	SCOLAIRE		VALEUR EN DOLLARS			MUNICIPAL	REMARQUES
		DIV. CAD.	CADASTRE	SUBDIVISION	FRONT	PROFONDEUR		SUPERFICIE	TERR P. C.	TERRAIN	BÂTISSÉ	TOTAL		
4201 4601	89028500	M	JOSEPH PITTARELLI				1F	1						
4202 4602		M	8335 BL GOUIN E #2	H1E	2P6		1F	1						
			SERGE MARTINEAU											
			8335 BL GOUIN E #2	H1E	2P6									
1001	89028700		LOT BL GOUIN E					102						
2002			21 132	155	3280	8600					3,08000			
2002					3620	9230								
3001								78	1 281	6000		6000	TVV 1	
4201 4601			MME MICHEL MORNEAULT (MANON OUELLET)				2	2						
			31 ALEXANDER #609 TORONTO ONTARIO	H4Y	1B2									
6620			PROPRIÉTÉ SUJETTE A SURTAXE SUR TERRAIN VAGUE DESSERVI											
1001	89028800		LOT BLVD GOUIN EST					102						
2002			21 132	154	1000	22860					2,29300			
2002						23000								
3001								68	281	4000		4000	ED6 204-	
4201 4601			LA VILLE DE MONTRÉAL - SERVICE DE LA GESTION IMMOBILIERE				9F	1						
			507 PLACE D'ARMES #300 MONTRÉAL H2Y 2W8											
6001			FINS PRIVÉES											
1001	89028900		LOT BL GOUIN E					102						
2002			21 132	153	4570	7160					3,44000			
2002						7680								
3001								68	281	4500		4500	ED6 204-	
4201 4601			LA VILLE DE MONTRÉAL - SERVICE DE LA GESTION IMMOBILIERE				9F	1						
			507 PLACE D'ARMES #300 MONTRÉAL H2Y 2W8											
1001	89029000		LOT BL GOUIN E					102						
2002			21 132	152	3920	6740					3,22900			
2002					3695	8250								
3001								68	281	4400		4400	ED6 204-	
4201 4601			LA VILLE DE MONTRÉAL - SERVICE DE LA GESTION IMMOBILIERE				9F	1						
			507 PLACE D'ARMES #300 MONTRÉAL H2Y 2W8											
1001	89029100		LOT BL GOUIN E					102						

CODE	COMPTE	EMPLACEMENT - NOM, PROFESSION, RÉSIDENCE						CATEGORIE BÂTIMENT	SCOLAIRE		VALEUR EN DOLLARS			MUNICIPAL	REMARQUES	
		DIV. CAD.	CADASTRE	SUBDIVISION	FRONT	PROFONDEUR	SUPERFICIE		TERR.	P. C.	TERRAIN	BÂTISSE	TOTAL			
2002	89029100	21	132	151	3645	7880	3,05000									
2002	A-152292					8600										
3001	18-10-85							6B								
4201		BANQUE DE MONTRÉAL						CF								
4601		7172 BL ST LAURENT H2S 3E2														
6620		PROPRIÉTÉ SUJÉTTE À SURTAXE SUR TERRAIN VAGUE DESSERV														
1001	89029200	LOT BL GOUIN E														
2002		21	132	150	4240	8250	3,48300									
2002					4550	7700										
3001								6B								
4201		LA VILLE DE MONTRÉAL - SERVICE DE LA GESTION IMMOBILIERE						9F								
4601		507 PLACE D'ARMES #300 MONTRÉAL H2Y 2R8														
1001	89029300	8355-57-65 BL GOUIN EST														
2502		21	132	149	8300	7000	5,28200									
2002					8160	6010										
3001								4B								
4203		MME PAULINE BEAUPRE, AGENT IMMOBILIER						3F								
4603		1127 DE POITOU PTE AUX TREMBLES H18 3E8														
1001	89029400	LOT BLVD GOUIN EST						1021								
2002		21	132	148	1000	22000	2,21500									
2002						22310										
3001								6B								
4204		M ALCIDE MARTIN						1F								
4604		8361 BL GOUIN E H1E 2P6														
1001	89029500	8375 BL GOUIN E						1021								
2002		21	132	5	5000	20300	10,57000									
2002						22000										
3001								2A								
4211		M GEORGES GOUTIN, VENDEUR						1F								
4611		8383 BL GOUIN E H1E 2P6														
		MICROFICHE 151 G-18														

CERT.	R.F.F.
125/7/85	1/2/85
	371

89029180

Ville de Montréal
Service de la gestion immobilière

9 F E 1

4201

4601

507, Place ... Bureau 300
Montréal H2Y 2W8

CERT.	EFF.	
21/2/84	18/10/84	374

CODE	COMPTES	EMPLACEMENT - NOM, PROFESSION, RÉSIDENCE					CATEGORIE BÂTIMENT	SCOLAIRE		VALEUR EN DOLLARS			MUNICIPAL *	REMARQUES
		DIV. CAD.	CADASTRE	SUBDIVISION	FRONT	PROFONDEUR		SUPERFICIE	TERR. P. C.	TERRAIN	BÂTISSE	TOTAL		
1001	89029650	8383-5-7-9	BL GOUIN E				(02)							
2002		21 132	4		5000	20300					9,32500			
2002						17000								
2004		21 132	3		5000	17000					8,45000			
2004						16800								
2006		21 132	2		5000	16800					8,20000			
2006						16800								
2999											25,97500			
3001														
4211		M	GEORGES BOUTIN, COIFFEUR				IF	1						
4611			8383 BL GOUIN E											
1001	89030100	8405-07	BL GOUIN E				(02)							
2002		21 132	1		400	16000					64000			
2004		21 131	2		5000	16000					7,31400			
2004					4600	15800								
2999											7,95400			
3001														
4201		MME	LOUISE COULOMBE				ZF							
4601			12745 AV PAUL DUFAULT											
1001	89030400	8415	BL GOUIN E				(02)							
2002		21 131	1		5000	15800					8,05000			
2002						16400								
3001														
4201		M	VICTOR WILLIAMS, POLICIER				IF	1						
4601			8415 BL GOUIN E											
1001	89030500	8425	BL GOUIN E				(02)							
2002		21 131			11600	17700					14,85000			
2002					8250	13750								
3001														
4201		M	SERAFINO SERGIO OLIVERIO				IF	1						
4601			8425 BL GOUIN E											
1001	89030600	8435	BL GOUIN E				(02)							
2001		21 131	3		5800	13750					8,24000			
2001					6840	12700								

CERT	REV	
19-1-85	11-85	29

CODE	COMPTE	EMPLACEMENT - NOM, PROFESSION, RÉSIDENCE						CATEGORIE BÂTIMENT	SCOLAIRE		VALEUR EN DOLLARS			MUNICIPAL	REMARQUES	
		DIV. CAD.	CADASTRE	SUBDIVISION	FRONT	PROFONDEUR	SUPERFICIE		TERR. P.	TERR. C.	TERRAIN	BÂTISSE	TOTAL			
3001	89030600							2A	1	2B1	15700	13900	29600	T R I		
4201		MME CHANTAL DERY						3F	1							
4601		8435 BL GOUIN E H1E 2P6														
1001	89030900	8455 BL GOUIN E														
2002		21 P130		TRP	12780	17,44000										
2002				2070	12300											
2004		21 P131		1340	12700	1,44000										
2004				2070												
2999						18,88000										
3001								2A	1	2B1	36900	66300	103200	T R I		
4201		M RHEAL GAUTHIER						1F	1							
4601		8455 BL GOUIN E H1E 2P6														
1001	89031000	BL GOUIN E														
2002		21 P130		1201	15580	1,87700										
2002				1213	15700											
2004		21 129		3844	16080	6,10200										
2004				3880	16080											
2006		21 P128		23045	16080	41,26500										
2006				25047	16700											
2999						49,24900										
3001								2E	1	2B1	77700	100	77800	T W I		
4222		M RAYNALD PERRON, CHAUFFEUR						1F	1							
4622		5490 AV DES SAPINS H1T 2P8														
6620		PROPRIETE SUJETTE A SURTAXE SUR TERRAIN VAGUE DESSERVI														
1001	89031400	6487 BL GOUIN E														
2002		21 P128		3600	18000	6,48000										
3001								2A	1	2B1	10000	23000	33000	T R I		
4201		MME DINA ROBICHAUD-ORDINES						2F	1							
4601		6347 41E AVENUE H1T 2T8														
1001	89031600	8485 BL GOUIN E														
2002		21 P128		3600	18000	6,48000										
3001								2A	1	2B1	10100	31400	41500	T R I		

CODE	COMPTÉ	EMPLACEMENT - NOM, PROFESSION, RÉSIDENCE						CATEGORIE BÂTIMENT	SCOLAIRE		VALEUR EN DOLLARS			MUNICIPAL	REMARQUES
		DIV. CAD	CAENATRE	SUBDIVISION	FRONT	PROFONDEUR	SUPERFICIE		TERR. P.	TERR. C.	TERRAIN	BÂTISSE	TOYAL		
4201 4601	89031600	M	RICHARD NEAULT												
			8485 BL GOUIN E												
1001	89031700		8481 BL GOUIN E												
2002 2002			21 P126			7300	16200				12,08100				
							17000								
3001															
4202 4602		M	RENE LEGENDRE, MECANICIEN												
			8481 BL GOUIN E												
1001	89031800		8493 BL GOUIN E												
2002 2002	A 137153 6-7-85		21 P127			130.95 136.60	15500				16,43000				
						16600	179.99				22,792.10				
3001											21,809.00				
4204 4604		M	CLAUDE FRENIERE, MARCHAND												
			8493 BL GOUIN E												
1001	89032000		8515 BL GOUIN E												
2002 2002	A 137154 6-7-85		21 P127			66.40 67.88	146.50				11,661.00				
						96.00	177.50				10,650.00				
3001						IRR	179.99				17,848.00				
4211 4611		MME	JOSEPHAT DUPLESSIS (LOUISA LAUZON)												
			8515 BL GOUIN E												
1001	89032100		8525 BL GOUIN EST												
2002 2002			21 127	110		IRR	14659				6,80800				
						4501	14039								
3001															
4201 4601		M	LEO GRAYTON, FONCTIONNAIRE												
			8525 BL GOUIN E												
1001	89032200		8535 BL GOUIN E												
2002 2002			21 127	111		7300	14039				10,86400				
						7490	15719								
3001															

89032000

RF I I

4201 Mme Thérèse Duplessis - Vette

4601 12765 Alexis Carrel HIE 202

F 1222 # 4349 A 23 185

IF I I

4202 Maholant Duplessis

CERT.	EFF.
8/8/85	8/11/85

ANNULÉ

89002000

IFE I

4204 M. Yvonne Picard

4601 12630 52^e Avenue HIE 245

HIE 245

ANNULÉ

CERT.	EFF.
1/15/85	1/16/85

89032000

RF I 2

4201 Mme Matilda Rubins

4601 7140 Miller St. - St. Laurent HIE 244

8515 H. Guin HIE 246 F1222 (502) 121285 39

CERT.	EFF.
30/5/85	6/3/85

CODE	COMPTE	EMPLACEMENT - NOM PROFESSION, RÉSIDENCE						C	C	C	C	VALEUR EN DOLLARS			MUNICIPAL	REMARQUES
		D.V. CAD.	CADASTRE	SUBDIVISION	FRONT	PROFONDEUR	SUPERFICIE					CATÉGORIE BÂTIMENT	TERR. P. C.	TERRAIN		
4202 4602	89032200	M	GIOVANNI BERTOZZI, CONTREMAITRE 8535 BL GOUIN E H1E 2P6						IF							
1001 2002 3001	89032210		LOT BLVD GOUIN EST 21 P127													
				1000 10 33	155 36 16500 157 18	1,56200 1,60000										
4205 4605			MME EMILE VAN HERCK (MARIA THERESIA VERTOMENNI) VERSO 8530 BL GOUIN E H1E 1C2						BF							
6620			PROPRIETE SUJETTE A SURTAXE SUR TERRAIN VAGUE DESSERVI													
1001 2002 3001	89032600		8565 BL GOUIN E 21 P126													
				4500	19200	8,64000										
4201 4601		M	LUIGI GALANTE, ASSUREUR VIE 8565 BL GOUIN E H1E 2P6						IF							
1001 2301 2001	89032700		8555 BL GOUIN E 21 P126													
				3500	17752 17695	6,11500										
4201 4601		M	GUY LE BRUN 8555 BL GOUIN E H1E 2P6						IF							
4202 4602		MME	GUY LE BRUN (DIANE ROBIDOUX) 8555 BL GOUIN E H1E 2P6						BF							
1001 2002 2002	89032800		8545 BL GOUIN E 21 P126													
				6500	17695 1RR	12,88500										
4201 4601		M	ROGER PARENT VERSO 8545 BL GOUIN E RIVIERE DES PRAIRIES H1E 2P6						IF							
1001 2002 2004	89032900		8575 BL GOUIN E 21 P122 21 P126													
				200 4300	19200 19200	36400 8,25600										

CERT.	EFF.
22 3 85	1-1-85
	325

89032210

1FE1

4201 M. Hugo Van Heick

4601 8540 Bl. Jean E. H1E 1021

CERT.	EFF.	
1/10/85	2/10/85	

89032280

1FE1

4201 M. Jean Michot

4601 8545 Bl. Jean E. H1E 226

CERT.	EFF.	
21/7/86	31/11/85	375

AEU20

CODE	COMPTÉ	EMPLACEMENT - NOM, PROFESSION, RÉSIDENCE					CATEGORIE BÂTIMENT	SCOLAIRE		VALEUR EN DOLLARS			MUNICIPAL	REMARQUES	
		DIV. CAD.	CADASTRE	SUBDIVISION	FRONT	PROFONDEUR		SUPERFICIE	TERR. P. C.	TERRAIN	BÂTISSE	TOTAL			
2999	89032900						8,64000								
3001															
4203		M		CLAUDE LALONDE, CONSEILLER											
4603				3575 BL GOUIN E H1E 2P6				1F							
4204		MME		CLAUDE LALONDE (ALINE COUTU)											
4604				3575 BL GOUIN E H1E 2P6				2F							
1001	89033100			8585 BL GOUIN E											
2002				21 P122	9000	21000	18,90000								
3001															
4204		MME		ANTOINETTE BRUNET, COMMIS											
4604				8585 BL GOUIN E H1E 2P6				3F							
1001	89033200			LOT BLVD GOUIN EST											
2002				21 P122	11800	19000	22,42000								
3001															
4211		M		LOUIS ALEXANDRE FRENIERE, MARCHAND											
4611				8615 BL GOUIN E H1E 2P6				1F							
6620				PROPRIETE SUJETTE A SURTAXE SUR TERRAIN VAGUE DESSERVI											
1001	89033300			8615 BL GOUIN E											
2002				21 P121	2000	26500	53,00000								
3001															
4204		M		ALEXANDRE FRENIERE, COMMERCANT											
4604				8615 BL GOUIN E H1E 2P6				1F							
1001	89033400			LOT BL GOUIN E											
2002				21 P121	10000	30000	30,00000								
3001															
4211		M		GUY FRENIERE, COMMIS											
4611				6210 PAPINEAU H2G 269				1F							
4212		M		CLAUDE FRENIERE, COMMIS											
4612				8493 BL GOUIN E H1E 2P6				1F							
6620				PROPRIETE SUJETTE A SURTAXE SUR TERRAIN VAGUE DESSERVI											

CODE	COMPTÉ	EMPLACEMENT - NOM, PROFESSION, RESIDENCE					CATEGORIE BÂTIMENT	SCOLAIRE		VALEUR EN DOLLARS			MUNICIPAL	REMARQUES	
		CH. CAD.	CADASTRE	SUBDIVISION	FRONT	PROFONDEUR		SUPERFICIE	TERR.	P. C.	TERRAIN	BASSE			TOTAL
1001	89033500	8675 BL GOUIN E					1021								
2002		21 121	1929	14213	30575	41,80900									
2002				188	26278										
3001		M. MONIC EUGENE TALBOT 8675 BL GOUIN E H1E 2P6					2A	1	2B1	62500	36200	98700	T R I		
42051															
46051															
1001	89033600	8695-97 BL GOUIN E					1021								
2002		21 121	1927	8834	28278	24,25900									
2002				8750	27171										
3001							2B	1	2B1	37700	77300	115000	T R I		
4212		M CHRISTIAN DAGENAIS 8695 BL GOUIN E H1E 2P6					1F								
4612															
1001	89033700	LOT BL GOUIN E					1021								
2002		21 121	1928	8834	27171	23,29000									
2002				8750	26064										
3001							7A	1	2B1	37100		37100	YVV I		
4203		M ANDRE RACICOT, INDUSTRIEL 3100 BL LOSCH ST HUBERT J3Y 3V8					1F	2							
4603															
4204		MME ROLANDE RACICOT 3100 BL LOSCH ST HUBERT J3Y 3V8					3F	2							
4604															
6620		PROPRIETE SUJETTE A SURTAXE SUR TERRAIN VAGUE DESSERVI													
1001	89035150	8735 BL GOUIN E					1021								
2002		21 121	16	5000	20520	10,23000									
2002					20400										
2004		21 121	17	2500	10200	2,54500									
2004					10160										
2005		21 121	18	2500	10160	2,54500									
2006					10120										
2008		21 121	19	2500	10020	2,53500									
2002					10160										
2010		21 121	20	2500	10160	2,53500									
2010					10120										
2012		21 121	21	2500	10120	2,52600									
2012					10090										
2014		21 121	22	2500	10120	2,52600									
2014					10090										
2016		21 121	23	2500	10090	2,51800									
2016					10060										
2018		21 121	24	2500	10090	2,51800									
2018					10060										

CERT.	EFF.
21/2/86	21/10/85
	375

CODE	COMPTÉ	EMPLACEMENT - NOM, PROFESSION, RÉSIDENCE					CATEGORIE BÂTIMENT	SCOLAIRE		VALEUR EN DOLLARS			MUNICIPAL	REMARQUES		
		DIV. CAD	CADASTRE	SUBDIVISION	FRONT	PROFONDEUR		SURFACE	TERR.	BÂTIMENT	TERRAIN	BÂTIMENT			TOTAL	
2020	89035150	21	121	25	2500	10060										
2020						10030										
2022		21	121	26	2500	10060										
2022						10030										
2024		21	121	P27	920	10030										
2024					900	10020										
2026		21	121	P28	900	10030										
2026					880	10020										
2028		21	121	P1	18420	5000										
2028					IRR											
2999																
3001						46,39700										
4212		M	ALFRED SALZANI, CONTRACTEUR				IF	1								
4612			8735 BL GOUIN E H1E 2P6													
4213		MME	BIANCA D'ERRICO SALZANI				ZF	1								
4613			8735 BL GOUIN E H1E 2P6													
1001	89036050		LOT 8L GOUIN E													
2002		21	121	P28	1600	10020										
2002						10000										
2004		21	121	P27	1600	10020										
2004						10000										
2006		21	121	P1	1600	5000										
2999						4,00300										
3001																
4211		M	JEAN HUBERT MARANDA, AVOCAT				IF	2								
4611			37 MAPLEWOOD AV OUTREMONT H2V 2L9													
4212		M	JEAN GABRIEL MARANDA, AVOCAT				IF	2								
4612			37 MAPLEWOOD AV OUTREMONT H2V 2L9													
4213		M	CLAUDE MARANDA, DENTISTE				IF	1								
4613			325 BL ST JOSEPH E H2T 1J3													
6620			PROPRIETE SUJETTE A SURTAXE SUR TERRAIN VAGUE DESSERVI													
1001	89036300		LOT 8L GOUIN E													
2002		21	120		6700	24000										
2004		21	P119		4600	25000										
2999						27,60000										
3001																
4201		LA VILLE DE MONTRÉAL - SERVICE DE LA GESTION IMMOBILIERE					9F	1								
4601			507 PLACE D'ARMES #300 MONTRÉAL H2Y 2W8													
1001	89036500		LOT 8L GOUIN E													
2002		21	P119		9000	25900										
2002						27500										

CODE	COMPTE	EMPLACEMENT - NOM, PROFESSION, RÉSIDENCE						CATEGORIE BÂTIMENT	SCOLAIRE		VALEUR EN DOLLARS			MUNICIPAL *	REMARQUES
		DIV. CAD	CADASTRE	SUBDIVISION	FRONT	PROFONDEUR	SUPERFICIE		TERR P. C.	TERRAIN	BÂTISSE	TOTAL			
3001	89036500							68	2B1	39500		39500	E06	204-3	
4201		LA VILLE DE MONTRÉAL - SERVICE DE LA GESTION IMMOBILIERE						9F	1						
4601		507 PLACE D'ARMES #300 MONTRÉAL H2Y 2K8													
1001	89036550	8849 BL GOUIN EST						1021							
2002		21 119	340		5512	26950						14,84200			
2002					5522	27068									
3001								2A	1 2B1	23100	112200	135300	T R		
4201		M GIOVANNI DE BENEDECTIS						1F	1						
4601		8849 GOUIN E H1E 2P7													
4202		MME MARIAMOFFA-DE BENEDECTIS						2F	1						
4602		8849 GOUIN E H1E 2P7													
1001	89036600	8855-85 BL GOUIN E						1021							
2002		21 119	341		9220	27068						25,19400			
2002					9270	27700									
3001								2B	1 2B1	39100	28200	67300	T R 1		
4201		MME YOLANDE RIOUX-COLLARD						2F	1						
4601		12697 25E AVENUE H1E 1Y4 8855 Bl Gouin E H1E 2P7 12225 # 11664 10-10-84									59,100	188,900	228,000		
1001	89036800	8875 BL GOUIN E						1021							
2002		21 110	3-2		1000	13700						1,39400			
2002						13850									
2004		21 110	2-3		5670	13850						7,78500			
2004					5810	13610									
2999												9,17900			
3001								2A	1 2B1	10400	24600	35000	T S 1		
4201		MME GILLES ALARIE (LUCILLE LAPORTE)						2F	1						
4501		8875 BL GOUIN E H1E 2P7													
1001	89036850	8875A BL GOUIN E													
2002		21 110	3-1		1000	13400						1,33600			
2002						13320									
2004		21 110	2-2		4490	13320						5,89700			
2004					4470	12950									
2006		21 110	2-1		1200	12950						1,54800			
2006						12850									
2999												8,78100			
3001								4B	1 2B1	14300	9800	24100	T C 1		

CERT.	EFF.	
10-5-85	1-2-85	333

CODE	COMPTE	EMPLACEMENT - NOM, PROFESSION, RÉSIDENCE						CATEGORIE BÂTIMENT	SCOLAIRE		VALEUR EN DOLLARS			MUNICIPAL	REMARQUES	
		DIV CAD	CADASTRE	SUBDIVISION	FRONT	PROFONDEUR	SUPERFICIE		TERR	P: C	TERRAIN	BÂTISSE	TOTAL			
4202 4602	89036850	MME GILLES ALARIE (LUCILLE LAPORTE) 8875 BL GOUIN E HIE 2P7						2F								
1001	89037000	8885 BL GOUIN E						(02)								
2002		21 110	1		6500	25000										
3001								2A	1	2B1	26700	35000	61700	T R 1		
4201 4601		M PAGLO CASULLO 8885 BL GOUIN E HIE 2P7						1F	1							
1001	89037300	8895 BL GOUIN E						(02)								
2002		21 P109			9900	24400										
2002					9800	24900										
3001								2A	1	2B1	40600	33000	73600	T R 1		
4204 4604		M ERNEST CARDINAL 8895 BL GOUIN E HIE 2P7						1F	1							
1001	89037310	8905 BL GOUIN E						(02)								
2002		21 109	7		6500	24900										
2002						24500										
3001								2A	1	2B1	26500	98200	124700	T R 1		
4201 4601		M ROGER MOUSSEAU 8905 BL GOUIN E HIE 2P7						1F	1							
1001	89037400	Lot Bl. Gouin E 8915 GOUIN						(02)								
2002		21 109	6		4990	24500										
3001								2A			20300		20300			
								2E	1	2B1	20300	800	21100	T R 1		
4201 4601		M ALFRED MONTISCI 5601 BL MAURICE DUPLESSIS MTL NORD HIG 1XB						1F	2							
4620		PROPRIETE SUJETTE A SURTAXE SUR TERRAIN VAGUE DESSERVI														
1001	89037500	8925 BL GOUIN E						(02)								
2002		21 P109			5000	25000										
3001								2A	1	2B1	20500	40100	60600	T R 1		
											20500	35200	55700			

VERSO

CERT.	EPV	378
24-10-85	17-85	

CERT.	EPV	256
24-10-85	17-85	

3 FEB

4501 Mlle Anne Lauzon

4601 4712 Bl. Leger Mtl-neud. H1A 1M9

1952

4002 M. Yves Arsenault

GRAT.	IMP.
16/85	20/85

A 1952

CODE	COMPTE	EMPLACEMENT - NOM PROFESSION, RESIDENCE						CATEGORIE RATIMENT	SCOLAIRE		VALEUR EN DOLLARS			MUNICIPAL	REMARQUES
		CH. CAD.	PARC. 100	SUBDIVISION	FRONT	PROFONDEUR	SUPERFICIE		TERR.	P. C.	TERRAIN	BÂTISSE	TOTAL		
4211 4611	89037500	M ROCK STE MARIE, TECHNICIEN 8925 BL GOUIN E HIE 2P7						IF							
1001	89037600	8937 BL GOUIN E													
2002 2002		21 109 5			5470	23500	13,66100								
					IRR	25000									
3001									2A	1 2B1	22400	86700	109100	T R I	
4201 4601		M MARCEL TOUSIGNANT, PEINTRE 8937 BL GOUIN E HIE 2P7						IF							
1001	89037650	8945 BL GOUIN E													
2002 2002		21 109 4			5300	21800	12,26900								
					IRR	23500									
3001									2A	1 2B1	21100	55500	76600	T R I	
4201 4601		M MAURICE TOUSIGNANT, PEINTRE 8945 BL GOUIN E HIE 2P7						IF							
4202 4602		MME MAURICE TOUSIGNANT (FLORIDE CHATEAUNEUF) 8945 BL GOUIN E HIE 2P7						SF							
1001	89037700	8955-57 BL GOUIN E													
2002 2002		21 109 1			5000	21800	10,80000								
					IRR	21400									
3001									2B	1 2B1	19400	66600	86000	T R I	
4202 4602		M NORMAND P LECAVALIER, GERANT 8955 BL GOUIN E HIE 2P7						IF							
1001	89037800	8965 BL GOUIN E													
2002		21 1109			7100	21500	15,26500								
3001									2A	1 2B1	27400	33200	60600	T R I	
4201 4601		M YVAN SIMARD, MENUISIER 8965 BL GOUIN E HIE 2P7						IF							
1001	89037900	8975 BL GOUIN E													
2002		21 1109 8			6040	21250	12,834.00								
					6140	21140	12,60000								
3001									2A	1 2B1	22000	42300	64300	T R I	
											23300	42300	65600		

12/85	23/10/85	358
-------	----------	-----

CODE	COMPTÉ	EMPLACEMENT - NOM, PROFESSION, RÉSIDENCE						CATEGORIE IMMEUBLE	SCOLAIRE	VALEUR EN DOLLARS			REMARQUES	
		DIV. CAD.	CADASTRE	SUBDIVISION	FRONT	PROFONDEUR	SUPERFICIE			TERR. P. C.	TERRAIN	BÂTISSE		TOTAL
4205 4605	89039200	M												
1001	89039205													
2002 2002														
3001														
4201 4601		M												
1001	89039206													
2002 2002														
3001														
4207 4607		MR												
6620														
1001	89039300													
2002 2002														
3001														
4201 4601		M												
1001	89039350													
2002 2002														
3001														
4201 4601		M												
4202 4602		M												
4203 4603		M												
1001	89039700													

MICROFICHE 152 E-01

PAGE 112

89034206

2FII

4801 Mme Berthe Cloutier - Charbon

4801 4815 Marquette HAJ 378

CERT.	EFF.
5-3-85	10-1-85

AEB20

CODE	COMPTE	EMPLACEMENT - NOM, PROFESSION, RÉSIDENCE					CATEGORIE BÂTIMENT	SCOLAIRE		VALEUR EN DOLLARS			MUNICIPAL *	REMARQUES		
		DIV. CAD.	CADASTRE	SUBDIVISION	FRONT	PROFONDEUR		SUPERFICIE	TERR. P. C.	TERRAIN	BÂTISSÉ	TOTAL				
2002	89039700	21	104	1	27740	7700										
2002						12500										
2004		21	105	5	5510	12500										
2004					5910	13500										
2999																
						38,10000										
3001																
4201		LA VILLE DE MONTRÉAL - SERVICE DE LA GESTION IMMOBILIERE														
4601		507 PLACE D'ARMES #300 MONTREAL H2Y 2W8														
1001	89040200	LOT EL GOUIN														
2001		21	P104		1000	7700										
2001						2600										
3001																
4201		LA VILLE DE MONTRÉAL - SERVICE DE LA GESTION IMMOBILIERE														
4601		507 PLACE D'ARMES #300 MONTREAL H2Y 2W8														
1001	89040500	ARR EL GOUIN E														
2002		21	P104		500	37800										
2004		21	P104		500	77200										
2006		21	P104		300	72956										
2999																
3001																
4201		LA VILLE DE MONTRÉAL - SERVICE DE LA GESTION IMMOBILIERE														
4601		507 PLACE D'ARMES #300 MONTREAL H2Y 2W8														
1001	89040600	LOT EL GOUIN E														
2002		21	103	102	1960	2600										
2002					IRR	2410										
2004		21	103	101	1960	2410										
2004						2390										
2006		21	103	100	1960	2390										
2006						2280										
2999																
3001																
4201		LA VILLE DE MONTRÉAL - SERVICE DE LA GESTION IMMOBILIERE														
4601		507 PLACE D'ARMES #300 MONTREAL H2Y 2W8														
1001	89041000	LOT BLVD GOUIN EST														
2002		21	103	99	1950	2283										
2002					IRR	2158										

CODE	COMPTÉ	EMPLACEMENT - NOM, PROFESSION, RESIDENCE					CATEGORIE BÂTIMENT	SCOLAIRE		VALEUR EN DOLLARS			REMARQUES		
		CIV. CAD.	CADASTRE	SUBDIVISION	FRONT	PROFONDEUR		SUPERFICIE	TERR. P. C.	TERRAIN	BÂTIMENT	TOTAL		MUNICIPAL	
3001	89041000														
4201		LA VILLE DE MONTRÉAL - SERVICE DE LA GESTION IMMOBILIERE					9F	1							
4601		507 PLACE D'ARMES #300 MONTRÉAL H2Y 2W8													
7001		INTERSECTION 103-98													
1001	89041100	LOT BLVD GOUIN EST						1021							
2002		21	103	97	1950	1933					36600				
2002					IRR	1825									
2004		21	103	96	1950	1825					34500				
2004					IRR	1717									
2999											71100				
3001															
4201		LA VILLE DE MONTRÉAL - SERVICE DE LA GESTION IMMOBILIERE					9F	1							
4601		507 PLACE D'ARMES #300 MONTRÉAL H2Y 2W8													
1001	89041300	LOT BLVD GOUIN EST						1021							
2002		21	103	95	1950	1717					32400				
2002					IRR	1608									
2004		21	103	94	1950	1608					30400				
2004					IRR	1500									
2999											62800				
3001															
4201		LA VILLE DE MONTRÉAL - SERVICE DE LA GESTION IMMOBILIERE					9F	1							
4601		507 PLACE D'ARMES #300 MONTRÉAL H2Y 2W8													
1001	89041600	LOT BLVD GOUIN EST						1021							
2002		21	102	868	28700	1500					4,30500				
2002					IRR	1500									
3001															
4201		LA VILLE DE MONTRÉAL - SERVICE DE LA GESTION IMMOBILIERE					9F	1							
4601		507 PLACE D'ARMES #300 MONTRÉAL H2Y 2W8													
1001	89042000	LOT BLVD GOUIN EST						1021							
2002		21	1100		15000	2000					3,00000				
3001															
3001								7A	1	2B1	1600		1600	TVV 1	

CODE	COMPTE	EMPLACEMENT - NOM. PROFESSION. RÉSIDENCE						CATEGORIE BÂTIMENT	SCOLAIRE		VALEUR EN DOLLARS			MUNICIPAL	REMARQUES
		DIV. CAD.	CADASTRE	SUBDIVISION	FROIT	PROFONDEUR	SUPERFICIE		TERR. P. C.	TERRAIN	BÂTISSE	TOTAL			
4201 4601 6620	89042000	MRS ROSE PERZOW-WOML 6746 VILDESTEIN AV H35 2L9 1920 Côte St-Louis road #206, Côte - St-Louis H4W R31E1222A42/B1774					2A	1							
1001 2002 2002 3001	89042100	LOT BLVD GOUIN EST 21 P99			9720	3500		1021				3,25600			
					IRR	3200									
4201 4601		LA VILLE DE MONTREAL - SERVICE DE LA GESTION IMMOBILIERE 507 PLACE D'ARMES #300 MONTREAL H2Y 2W8					9F	1							
1001 2002 2002 3001	89042310	LOT BL GOUIN 21 98 152			5274	12153		1021				6,51000			
					5412	12217									
4201 4601 6620		M GIUSEPPE LIBERTELLA 5339 CHARLEROI MONTREAL NORD H1G 3A6					1F	2							
		PROPRIETE SUJETTE A SURTAXE SUR TERRAIN VAGUE DESSERVI													
1001 2002 2002 3001	89042312	LOT BL GOUIN 21 98 153			5390	12217		1021				6,60300			
						12283									
4201 4601 6620		M GIUSEPPE LIBERTELLA 5339 CHARLEROI MONTREAL NORD H1G 3A6					1F	2							
		PROPRIETE SUJETTE A SURTAXE SUR TERRAIN VAGUE DESSERVI													
1001 2002 2002 3001	89042314	LOT BL GOUIN 21 98 154			5390	12283		1021				6,66000			
						12350									
4201 4601 6620		M GIUSEPPE LIBERTELLA 5339 CHARLEROI MONTREAL NORD H1G 3A6					1F	2							
		PROPRIETE SUJETTE A SURTAXE SUR TERRAIN VAGUE DESSERVI													
		MICROFICHE 152 H-01													

CODE	COMTE	EMPLACEMENT - NOM, PROFESSION, RESIDENCE					CATEGORIE BÂTIMENT	SCOLAIRE		VALEUR EN DOLLARS			MUNICIPAL	REMARQUES
		DIV. CADASTRE	SUBDIVISION	FRONT	PROFONDEUR	SUPERFICIE		TERR	P C	TERRAIN	BÂTISSE	TOTAL		
1001	89042316	LOT BL GOUIN E.					1021							
2002			21 98	155	5390	12350								
2002						12416								
3001														
4201		GIUSEPPE LIBERTELLA					2A							
4601		5339 CHARLEROI MONTREAL NORD HIG 3A6					7A	1	281	8700	85500	94200	R	
6620		PROPRIETE SUJETTE A SURTAXE SUR TERRAIN VAGUE DESSERVI								8700		8700	TWV 1	
1001	89042318	LOT BL GOUIN					1021							
2002			21 98	156	3000	12416								
2002						12453								
3001							7A	1	281	4800		4800	TWV 1	
4201		GIUSEPPE LIBERTELLA					IF		2					
4601		5339 CHARLEROI MONTREAL NORD HIG 3A6												
6620		PROPRIETE SUJETTE A SURTAXE SUR TERRAIN VAGUE DESSERVI												
1001	89042320	LOT BL GOUIN					1021							
2002			21 98	157	3874	12453								
2002					3768	12501								
3001							7A	1	281	6200		6200	TWV 1	
4201		GIUSEPPE LIBERTELLA					IF		2					
4601		5339 CHARLEROI MONTREAL NORD HIG 3A6												
6620		PROPRIETE SUJETTE A SURTAXE SUR TERRAIN VAGUE DESSERVI												
1001	89042400	LOT BLVD GOUIN EST					1021							
2002			21 P98		35750	2400								
2002						3000								
3001							68		281	5900		5900	EO6 204-3	
4201		LA VILLE DE MONTREAL - SERVICE DE LA GESTION IMMOBILIERE					9F		1					
4601		507 PLACE D'ARMES #300 MONTREAL H2Y 2W8												
1001	89042500	LOT BL GOUIN E					1021							
2002			21 P98		7220	2600								
2002					12R	2400								
3001							68		281	1200		1200	EO6 204-3	

89042316

RFTI

4401 Mme Gaborielle Proulx - Pétaw
4401 15571 4^e Avenue

IFII

4402 M. George Pétaw

CERT.	EFF.
15/08/47	15/08/345

CODE	COMPTÉ	EMPLACEMENT - NOM, PROFESSION, RESIDENCE					CATEGORIE BÂTIMENT	SCOLAIRE		VALEUR EN DOLLARS			MUNICIPAL	REMARQUES	
		DIV. CAD.	CADASTRE	SUBDIVISION	FRONT	PROFONDEUR		SUPERFICIE	TERRAIN	BÂTISSE	TOTAL				
4201 4601	89042500	LA VILLE DE MONTREAL - SERVICE DE LA GESTION IMMOBILIERE 507 PLACE D'ARMES #300 MONTREAL H2Y 2W8					9F	1							
1001	89043500	LOT BLVD GOUIN EST						102							
2002 2002		21 97	10		5400	2000 2100				1,10700					
3001							68	281	800		800	E06	204-3		
4201 4601		LA VILLE DE MONTREAL - SERVICE DE LA GESTION IMMOBILIERE 507 PLACE D'ARMES #300 MONTREAL H2Y 2W8					9F	1							
1001	89043600	LOT BLVD GOUIN EST						102							
2002 2002		21 97	9		5000	2100 2200				1,07500					
3001							68 78	281	800		800	E06	204-3		
4212 4612		M GUY BOUTHILLETTE, GARAGISTE 171 CH DES PATRIOTES ST DENIS SUR RICHELIEU J0H 1K0					1F	2							
6620		PROPRIETE SUJETTE A SURTAXE SUR TERRAIN VAGUE DESSERVI													
7001		INTERSECTION 97-B													
1001	89043700	LOT BLVD GOUIN EST						102							
2002 2002		21 97	7		5000	2400 2550				1,23700					
3001							68 78	281	800		800	E06	204-3		
4204 4604		M VICTOR LANTHIER, EXPEDITEUR 9300 BL GOUIN E H1E 1C9					1F	1							
6620		PROPRIETE SUJETTE A SURTAXE SUR TERRAIN VAGUE DESSERVI													
1001	89043800	LOT BLVD GOUIN EST						102							
2002 2002		21 97	6		5000	2550 2700				1,31200					
3001							78	281	800		800	TVV	1		
4201 4601		M ROBERT SHERA, TECHNICIEN 11988 MONTY #4 MTL NORD H1G 3N8					1F	2							
6620		PROPRIETE SUJETTE A SURTAXE SUR TERRAIN VAGUE DESSERVI													

89043600

9.F.E.L.

89043700

4001

Ville de Montréal
Service de la gestion immobilière

4201

Ville de Montréal
Service de la gestion immobilière

9.F.E.L.

4601

507, Place d'Armes, Bureau 300
Montréal, H2Y 2W8

4601

507, Place d'Armes, Bureau 300
Montréal, H2Y 2W8

CERT.	EFF.	
21/2/89	10/10/89	379

CERT.	EFF.	
1/2/85	8/11/84	379

CODE	COMPLÉ	EMPLACEMENT - NOM, PROFESSION, RESIDENCE					CATEGORIE BÂTIMENT	SCOLAIRE		VALEUR EN DOLLARS			MUNICIPAL	REMARQUES	
		DIV. LAB.	CADASTRE	SUBDIVISION	FRONT	PROFONDEUR		SUPERFICIE	TERR.	BÂTISSE	TERRAIN	BÂTISSE			TOTAL
1001	89043900	LOT 8L GOUIN E					(02)								
2002		21 97	P5		4500	2710					1,27000				
2002						2910									
3001							68	2B1	800			800	E06	204-3	
4201		LA VILLE DE MONTRÉAL - SERVICE DE LA GESTION IMMOBILIERE					9F								
4601		507 PLACE D'ARMES #300 MONTREAL H2Y 2#8													
1001	89044000	LOT 8LVD GOUIN EST					(02)								
2002		21 97	P5		2000	2900					58000				
2004		21 97	4		6500	2900					1,95000				
2004						3100									
2999											2,53000				
3001							68	2B1	1600			1600	E06	204-3	
4201		LA VILLE DE MONTRÉAL - SERVICE DE LA GESTION IMMOBILIERE					9F								
4601		507 PLACE D'ARMES #300 MONTREAL H2Y 2#8													
7801		INTERSECTION 97-3													
1001	89044200	LOT BLVD GOUIN EST					(02)								
2002		21 97	2		3500	3300					1,17200				
2002						3400									
2004		21 97	P1		2000	3400					68000				
2999											1,85200				
3001							68	2B1	3300			3300	E06	204-3	
4201		LA VILLE DE MONTRÉAL - SERVICE DE LA GESTION IMMOBILIERE					9F								
4601		507 PLACE D'ARMES #300 MONTREAL H2Y 2#8													
6620		PROPRIETE SUJETTE A SURTAXE SUR TERRAIN VAGUE DESSERVI													
1001	89044500	9375 BL GOUIN E					(02)								
2002		21 96	P847		4000	5500					1,90000				
2002						4000									
3001							2A	1 2B1	4400	14500		18900	T R 1		
4204		M FELIX FOURNIER, CHAUFFEUR					1F								
4604		9375 BL GOUIN E HIE 251													
1001	89044600	9383 BL GOUIN E					(02)								
2002		21 96	P847		4000	4000					1,26000				
2002						2400									

CODE	COMPTÉ	EMPLACEMENT - NOM PROFESSION RÉSIDENCE					CATEGORIE BÂTIMENT	SCOLAIRE	VALEUR EN DOLLARS			MUNICIPAL	REMARQUES
		PAR	CADASTRAL	SUBDIVISION	FRONT	PROFONDEUR			SUPERFICIE	TERR P. C.	TERRAIN		
2004 2999	89044600	21 97		PI	1500	3400				51000 1,77000			
3001							2A	1 2B1	3300	11000	14300	T R 1	
4211				M ROBERT LAFOREST			1F						
4611				9383 BL GOUJN E H1E 251									
4212				MME ROBERT LAFOREST (SUZETTE NADEAU)			4F						
4612				9383 BL GOUJN E H1E 251									
7001				INTERSECTION 96-848									
1001	89044910			LOT BL GOUJN E				1021					
2002		21 96		B49	2600	8000				2,21000			
2002						9000							
2004		21 96		P850	1600	9000				1,47200			
2004						9400							
2999										3,68200			
3001							7B	1 2B1	6800		6800	TVV 1	
4201				M GIORGIO BLANDINO			1F						
4601				2668 AUVERGNE DUVERNAV L'AVL H7E 126									
4202				MME GIORGIO BLANDINO (GIULIA SOLARINO)			2F						
4602				2668 AUVERGNE DUVERNAV L'AVL H7E 126									
6620				9435 bl. Gouin Est H1E 351									
				PROPRIÉTÉ SUJETTE A SURTAXE SUR TERRAIN VAGUE DESSERV									
1001	89044960			9435 BL GOUJN E				1021					
2002		21 96		P850	1000	9400				94600			
2002						9600							
2004		21 96		851	2600	9600				2,54800			
2004						10000							
2006		21 96		P852	1000 1500	10000				1,530 00			
2006						1,015 00							
2999						4,589 00							
3001							2A	1 2B1	8200	56500	64700	T R 1	
4201				M GIORGIO BLANDINO			1F		9,000	56,500	65,500		
4601				9435 BOUL GOUJN E H1E 251									
4202				MME GIORGIO BLANDINO (GIULIA SOLARINO)			2F						
4602				9435 BOUL GOUJN E H1E 251									
	89045030			voir page 119 A									
1001	87045010			EST DE 9435 BL GOUJN E				1021					
2002		21 96		853-1	1109	10400				1,165 00			
2002				852	1600	10300				1,689 00			
2004		21 96		853	2600	10800				2,899 00			
2004						11500							
2006		21 96		854	2600	11500				3,055 00			
2006						12000							

CERT.	EFF.
1985	11-85
	322

Subst. + cert. voir 89045010

CERT.	EFF.
1985	11-85
	332

Annule et porte sur 89045030

ANNULÉ

CODE	COMPTÉ	EMPLACEMENT - NOM. PROFESSION. RÉSIDENCE						CATEGORIE BÂTIMENT	SCOLAIRE		VALEUR EN DOLLARS			MUNICIPAL	REMARQUES
		DIV. CAD.	CADASTRE	SUBDIVISION	FRONT	PROFONDEUR	SUPERFICIE		TERR.	TERR. P. C.	TERRAIN	BÂTISSE	TOTAL		
2999	89045010						7,119.00 7,643.00								
3001								2E	1	2B1	13900	1100	15000	T R I	
4201		M LUCIANO BREDAN						IF		2	19,200	1,100	13,900		
4601		6935 TOURAINE ST LEONARD HIT 3T1													CERT. 12/85 REF. 1-1-85 322 Subst. + val. n° 89044960
1001	89045300	9475-77 BL GOVIN E													
2002		21 96	855		2500	12000	3,12500								
2002						13000									
2004		21 96	856		2700	13000	3,59100								
2004						13600									
2006		21 96	857		2600	13600	3,65300								
2006						14500									
2008		21 96	858		2600	14500	3,87400								
2008						15300									
2999							14,24300								
3001								2B	1	2B1	25900	19100	45000	T R I	
4212		M GILLES BERNIER, PROFESSEUR						IF		1					
4612		9475 BL GOVIN E HIE 2S1													
1001	89046350	LOT BL GOVIN E													
2002		21 96	871		2700	8000	2,25400								
2002						8700									
2004		21 96	872		2700	8700	2,44300								
2004						9200									
2006		21 96	873		2700	9400	2,63200								
2006						10100									
2008		21 96	874		1200	10100	1,34500								
2008						1400	10600								
2010		21 93	8		1500	10600	1,49800								
2010						1300	10800								
2999							10,17200								
3001								7B	1	2B1	23100		23100	TVV I	
4201		M WALTER PRETTO, GARAGISTE						IF		2					
4601		15342 ARMAND LAVERGNE MIL NORD HIT 3M4 9505 LAVERGNE HIE 2S1 P1222 # 4319/4 23, 85													
6620		PROPRIETE SUJYTE A SURTAXE SUR TERRAIN VAGUE DESSERVI													
1001	89046800	LOT BL GOVIN E													
2002		21 93	9		2700	10800	3,01000								
2002						11500									
3001								7B	1	2B1	7800		7800	TVV I	

SERVICE D'ÉVALUATION

CODE	COMpte	EMPLACEMENT - NOM, PROFESSION, RESIDENCE						CATEGORIE BÂTIMENT	SCOLAIRE		VALEUR EN DOLLARS			MUNICIPAL	REMARQUES
		DIV. CAD.	CADASTRE	SUBDIVISION	FRONT	PROFONDEUR	SUPERFICIE		TERR. P.	TERR. C.	TERRAIN	BÂTISSE	TOTAL		
4202 4602	89046800	M NADER ELABI, MACHINISTE 8577 L ACADIE R4 H3N 277						1F							
6620	89046850	PROPRIETE SUJETTE A SURTAXE SUR TERRAIN VAGUE DESSERVI voir page 121-A													
1001	89046900	9585-67 BL GOUIN EST						102							
2002	A-137149	21 93 10		2700	11500	3,19900									
2002	6-3-85				12200										
2004	A-137236	21 93 11		2700	12200	3,30800									tablets 309 Pte partie du 89046850
2004	7-4-85				12900										
2006	A-154634	21 93 12		2700	12900	3,57700									
2006	28-11-85				13600										
2999					16,11400										
3001								4A	2	281	13800 20100	172500 274500	186300 294600	T C 1	
4201 4601		BANQUE EPARGNE CITE DISTRICT MONTREAL 276 ST JACQUES CH 505 H2Y 1N3						CF							
		VERSOS													
1001	89047200	9575-77 BL GOUIN E						102							
2002	A-137149	21 93 13		2700	13600	3,76600									
2002	6-3-85				14300										
3001	A-137236							4A	2	281	7500	124700	132200	T S 1	
4201 4601	A-154533	BANQUE EPARGNE CITE DISTRICT MONTREAL 276 ST JACQUES CH 505 H2Y 1N3						CF							
		VERSOS													
1001	89047250	9585-89 BL GOUIN E						102							
2001	A-137149	21 92 12		2700	10300	2,83500									
2001	6-3-85				10700										
2002	A-137236	21 92 13		2700	10700	2,94300									
2002	7-4-85				11100										
2999	A-154533					5,77800									
3001	27-9-85							4A	1	281	12100	228700	240800	T S 1	
4201 4601		BANQUE EPARGNE CITE DISTRICT MONTREAL 276 ST JACQUES CH 505 H2Y 1N3						CF							
		VERSOS													
1001	89047500	LOT BLVD GOUIN EST						102							
2002		21 92 14		2600	11100	2,92500									
2002					11400										
2004		21 92 15		2600	11400	3,01600									
2004					11800										
2999						5,94100									
3001								7B	1	281	13500		13500	T V 1	

89046900

ANNULÉ

CFUR

4401 Gestion Immobilière Sécuritaire Ltée
 4601 202 Mercille av., St. Lambert J4P 2L2
 4402 M. Luciano Predam
 4602 6935 Touraine, St. Léonard HIT 3T1

CERT.	EFF.
26/4/85	13/3/85

89047250

ANNULÉ

CFUR

4401 Gestion Immobilière Sécuritaire Ltée
 4601 202 Mercille av., St. Lambert J4P 2L2
 4402 M. Luciano Predam
 4602 6935 Touraine, St. Léonard HIT 3T1

CERT.	EFF.
26/4/85	13/3/85

89047200

4201 M. Giovanni Ruberto
 4601 6390 Front. Mt. Nord, H1G 2B6
 4202 Mme Lucia Buttur
 4203 M. Nicola Lepore
 4603 11260 Racette, Mt. Nord, H1G 5J1

4E 52

2E 12

1F 12

2E 12

89047200

ANNULÉ

CFUR

4401 Gestion Immobilière Sécuritaire Ltée
 4601 202 Mercille av., St. Lambert J4P 2L2
 4402 M. Luciano Predam
 4602 6935 Touraine, St. Léonard HIT 3T1

CERT.	EFF.
26/4/85	13/3/85

89047200

ANNULÉ

IFII

4401 M. Domenico Melia
 4601 12257 60^e Avenue H1C 1P4

CERT.	EFF.
15/5/85	8/3/85

CERT.	EFF.
21/4/86	25/11/85

4204 Mme Maria Maturo

89046900

4401 M. Domenico Melia
 4601 12257 60^e Avenue H1C 1P4

CERT.	EFF.
15/5/85	8/3/85

89047250

4401 M. Domenico Melia
 4601 12257 60^e Avenue H1C 1P4

CERT.	EFF.
15/5/85	8/3/85

89047250

4401 M. Giovanni Gatta
 4601 7634 Leonard de Jince H2A 2P6

4402 M. Salvatore DiCastro
 4602 9100 Louisiane, St. Léonard
 H1P 2P5

CERT.	EFF.
15/5/85	8/3/85

CODE	COMPTÉ	EMPLACEMENT - NOM, PROFESSION, RÉSIDENCE						CATEGORIE BÂTIMENT	SCOLAIRE		VALEUR EN DOLLARS			MUNICIPAL	REMARQUES	
		DIV. CAD.	CADASTRE	SUBDIVISION	FRONT	PROFONDEUR	SUPERFICIE		TERR	P C	TERRAIN	BÂTISSE	TOTAL			
1001	89046850	9553-9555 Bl Couin E														
2002		21	93	10	27.00	115.00	3199.00									
2002						122.00										
3001																
4201		M. Giuseppe D'Iuso						1F	2							
4601		10848 Ethier, Montréal-Nord HLH 3G4														
4202		M. Guildo Serafino						1F	2							
4602		10846 Ethier, Montréal-Nord HLH 3G4														
								4A		2	B1	6300.	77400.	83700.	T S	

151366 251185 369
Prov. de
89046900

CODE	COMPTÉ	EMPLACEMENT - NOM, PROFESSION, RÉSIDENCE						CATEGORIE BÂTIMENT	SCOLAIRE		VALEUR EN DOLLARS			MUNICIPAL	REMARQUES
		DIV. DAB	CADASTRE	SUBDIVISION	FRONT	PROFONDEUR	SUPERFICIE		TERR P. C.	TERRAIN	BÂTISSÉ	TOTAL			
4201 4601	89047500	M	ALFREDO DIPANCRAZIO, CONSTRUCTEUR 2890 TAILLON HIL 4K2						IF						
6620 7001			PROPRIETE SUJETTE A SURTAXE SUR TERRAIN VAGUE DESSERVI INTERSECTION 92-16												
1001	89047700		LOT BL GOUIN E						1021						
2002			21 92	17		2400	8000					2,60000			
2002						4100	23200								
2004			21 92	18		2500	8000					2,00000			
2006			21 92	19		2500	8000					2,00000			
2008			21 92	20		2500	8000					2,00000			
2010			21 92	21		2700	10800					2,74000			
2010							10300								
2012			21 92	22		2700	10300					2,82100			
2012							10600								
2014			21 92	23		2600	10600					2,78200			
2014							10800								
2016			21 91	13		2600	4700					1,14400			
2016							4100								
2018			21 91	14		2600	2500					65000			
2020			21 91	15		2600	2500					65000			
2022			21 91	16		2600	2500					65000			
2024			21 P86			10000	7,24000					724,00000			
2026			21 92	6		2700	20000					5,48100			
2026							20600								
2028			21 92	7		2700	20600					5,58900			
2028							20800								
2030			21 92	8		2600	20800					5,40800			
2032			21 91	1		2600	20800					5,30400			
2032							20000								
2999							766,08900								
3001								68	281	1149100		1149100	E10	204-7	
4204 4604			LA COMMISSION HYDROELECTRIQUE DE QUEBEC 75 BL DORCHESTER O SERVICE DES TAXES 18E ETAGE H22 JAH						9F						
1001	89049000		LOT BL GOUIN E												
2002			21 91	22		10600	2500					2,65000			
2004			21 91	27		2600	9100					2,39200			
2004							9300								
2006			21 91	25		2700	8700					2,37600			
2006							8900								
2008			21 91	26		2600	8900					2,34000			
2008							9100								
2010			21 91	20		10600	2500					2,65000			
2012			21 91	23		10600	2500					2,65000			
2014			21 91	24		2700	8500					2,32200			
2014							8700								
2016			21 91	21		10600	2500					2,65000			
2018			21 91	17		2600	10800					2,83400			

ANNULÉ

CODE	COMPTÉ	EMPLACEMENT - NOM, PROFESSION, RÉSIDENCE					CATEGORIE BÂTIMENT	SCOLAIRE		VALEUR EN DOLLARS			MUNICIPAL *	REMARQUES
		DIV. CAD.	CADASTRE	SUBDIVISION	FRONT	PROFONDEUR		SUPERFICIE	TEAR P.C.	TERRAIN	BÂTISSE	TOTAL		
2020	89049000	21	91	18	2200	11000	3,55100							
2020	A-1357194				4500	10600								
2022	15-2-85	21	91	19	2500	10600	2,65000							
2999	9-11-2023						29,06500							
2001	22-3-85													
4201		BANQUE NATIONALE DU CANADA												
4601		500 PL D ARMES H2Y 2W2												
6620		PROPRIETE SUJETTE A SURTAXE SUR TERRAIN VAGUE DESSERVI												
7001	8904900 A	14050, rue Vague, 123 P. B												
		INTERSECTION 91-28												
1001	89049600	9675 BL GOUIN E												
2002		21	91	36	2700	9600	2,60500							
2002						9700	1486,00							
2004		21	91	37	2700	9700	2,63200							
2004						9800	4091,00							
2999							5,23700							
3001														
4201		M MARCEL CHRISTIN												
4601		9707 BL GOUIN E HIC 152												
1001	89050000	9685 BL GOUIN E												
2001		21	91	37	2700	9600	1,146,00							
2002		21	91	38	2600	9800	2,56100							
2002						9900	3707,00							
2999														
3001														
4201		M MARCEL CHRISTIN												
4601		9707 BL GOUIN E HIC 152												
1001	89050100	9687-97 BL GOUIN E												
2002		21	83	21	2400	7900	1,84800							
2002						7500								
2004		21	91	39	2600	9900	2,58700							
2006		21	83	P22	300	7900	23800							
2006						7950								
2999							4,67300							
3001														
4201		M MARCEL CHRISTIN												
4601		9707 BL GOUIN E HIC 152												
1001	89050300	9705-09 BL GOUIN E												
		MICROFICHE 152 P-01												

CERT.	EFF.
11-75	21-85
	379

annule et porte sur
8904900 à 50
89000000

ANNULÉ

VERSO

Mise à jour
au 89050000

30-11-85 305

Mise à jour
au 89049800

20-10-84 1-1-85 305

CERT.	EFF.
11-85	1-85
	237

89049800

IFIR

4201 H. René Rondeau

4601 210 Rang Sud, St-Thomas de Joliette

Joh 210

GENY	EFF.
30/10/84	1-1-85

89049000

CFMI

4201 A. Lacombe Bandeaux Inc.

4601 1132 Gouin E. Hic 1B4

GENY	EFF.
31-3-85	15-3-85

89049000

~~CFMI~~ ANNULÉ

CEN1

4201 1860-0916 Quebec Inc.

4601 2659 Beaubien E. Hic 1G8

GENY	EFF.
25/7/85	22/8/85

ABB70

ANNULÉ

RÔLE D'ÉVALUATION DES IMMEUBLES POUR L'EXERCICE FINANCIER

RELEVÉ D'ÉVALUATION

CODE	COMTE	EMPLACEMENT - NOM, PROFESSION, RÉSIDENCE					CATEGORIE BÂTIMENT	SCOLAIRE		VALEUR EN DOLLARS			MUNICIPAL	REMARQUES							
		NO. CAD.	CARACTÈRE	SUBDIVISION	FRONT	PROFONDEUR		SURFACE	TERR. P.	TERR. C.	TERRAIN	BÂTISSE			TOTAL						
1001	89049010	9625	Lot bl. Gouin E.												<table border="1"> <tr><td>CERT.</td><td>EFF.</td><td>368</td></tr> <tr><td>22186</td><td>151185</td><td></td></tr> </table>	CERT.	EFF.	368	22186	151185	
CERT.	EFF.	368																			
22186	151185																				
2001		21	91	40	3309	11043															
2001					3202	10800															
3001							2A		6600	43700	50300			<table border="1"> <tr><td>CERT.</td><td>EFF.</td><td>339</td></tr> <tr><td>19785</td><td>21185</td><td></td></tr> </table>	CERT.	EFF.	339	19785	21185		
CERT.	EFF.	339																			
19785	21185																				
4201							7A		6600		6600			Prov. 89049000							
4601																					
6620														Propriété sujette à la surtaxe sur terrain vague desservi							
1001	89049020	9635	Lot bl. Gouin E.												<table border="1"> <tr><td>CERT.</td><td>EFF.</td><td>368</td></tr> <tr><td>22186</td><td>151185</td><td></td></tr> </table>	CERT.	EFF.	368	22186	151185	
CERT.	EFF.	368																			
22186	151185																				
2001		21	91	41	2205	8409					1,83200										
2001					2201	8245															
3001							2A		3700	43600	47300			<table border="1"> <tr><td>CERT.</td><td>EFF.</td><td>339</td></tr> <tr><td>19785</td><td>21685</td><td></td></tr> </table>	CERT.	EFF.	339	19785	21685		
CERT.	EFF.	339																			
19785	21685																				
4201							7A		3700		3700			Prov. 89049000							
4601																					
6620														Propriété sujette à la surtaxe sur terrain vague desservi							
1001	89049030	9645	Lot bl. Gouin E.												<table border="1"> <tr><td>CERT.</td><td>EFF.</td><td>368</td></tr> <tr><td>22186</td><td>151185</td><td></td></tr> </table>	CERT.	EFF.	368	22186	151185	
CERT.	EFF.	368																			
22186	151185																				
2001		21	91	42	2205	8576					1,86900										
2001					2201	8409															
3001							2A		3700	43600	47300			<table border="1"> <tr><td>CERT.</td><td>EFF.</td><td>339</td></tr> <tr><td>19785</td><td>21685</td><td></td></tr> </table>	CERT.	EFF.	339	19785	21685		
CERT.	EFF.	339																			
19785	21685																				
4201							7A		3700		3700			Prov. 89049000							
4601																					
6620														Propriété sujette à la surtaxe sur terrain vague desservi							

96-22-319-7 (05-84)

89049010

CFNI

4201 1860-0916 Québec Inc.

4601 2659 Beaubien St. H1Y 1G8.

CERT.	EFF.	381
27/5/80	21/6/85	

89049020

CFNI

4201 1860-0916 Québec Inc.

4601 2659 Beaubien St. H1Y 1G8.

CERT.	EFF.	381
27/5/80	21/6/85	

89049030

CFNI

4201 1860-0916 Québec Inc.

4601 2659 Beaubien St. H1Y 1G8.

CERT.	EFF.	381
27/5/80	21/6/85	

CODE	COMPTE	EMPLACEMENT - NOM, PROFESSION, RÉSIDENCE					CATEGORIE SARIMENT	SCOLAIRE		VALEUR EN DOLLARS			MUNICIPAL *	REMARQUES						
		DIV. CAD.	CADASTRE	SUBDIVISION	FRONT	PROFONDEUR		SUPERFICIE	TERR. P.C.	TERRAIN	BÂTISSE	TOTAL								
1001	89049040	9655 106 bl. Gouin E.												<table border="1"> <tr> <td>CERT.</td> <td>EFF.</td> <td>368</td> </tr> <tr> <td>22-86</td> <td>15-85</td> <td></td> </tr> </table>	CERT.	EFF.	368	22-86	15-85	
CERT.	EFF.	368																		
22-86	15-85																			
2001		21 91 43		2205	8740	1,90500														
2001		2201		8576										<table border="1"> <tr> <td>CERT.</td> <td>EFF.</td> <td>368</td> </tr> <tr> <td>19-85</td> <td>21-85</td> <td>339</td> </tr> </table>	CERT.	EFF.	368	19-85	21-85	339
CERT.	EFF.	368																		
19-85	21-85	339																		
3001							2A 7A													
								2B1	3,800	43600	47400									
4201		A. Lacombe Rénovations Inc.																		
4601		11132 bl. Gouin Est H1C 1B4					CF	1												
		VERSO																		
6620		Propriété sujette à la surtaxe sur terrain vague desservi																		
1001	89049050	9665 106 bl. Gouin												<table border="1"> <tr> <td>CERT.</td> <td>EFF.</td> <td>368</td> </tr> <tr> <td>22-86</td> <td>14-85</td> <td></td> </tr> </table>	CERT.	EFF.	368	22-86	14-85	
CERT.	EFF.	368																		
22-86	14-85																			
2001		21 91 44		3442	9000	3,04500														
2001					8740									<table border="1"> <tr> <td>CERT.</td> <td>EFF.</td> <td>368</td> </tr> <tr> <td>14-85</td> <td>21-85</td> <td>339</td> </tr> </table>	CERT.	EFF.	368	14-85	21-85	339
CERT.	EFF.	368																		
14-85	21-85	339																		
3001							2A 7A													
								2B1	6,100	43700	49800									
4201		A. Lacombe Rénovations Inc.					CF	1												
4601		11132 bl. Gouin E. H1C 1B4																		
		VERSO																		
6620		Propriété sujette à la surtaxe sur terrain vague desservi																		

89049040.

CFNI

4201 1860-0916 Lumber Inc.

4601 2659 Bessier L. H1Y 1G 2.

CERT.	EFF.	381
27/5/82	21/6/85	

89049050.

CFNI

4201 1860-0916 Lumber Inc.

4601 2659 Bessier L. H1Y 1G 2.

CERT.	EFF.	381
27/5/82	21/6/85	

RESERV

RESERV

CODE	COMPTÉ	EMPLACEMENT - NOM. PROFESSION. RÉSIDENCE					CATEGORIE BÂTIMENT	SCOLAIRE			VALEUR EN DOLLARS			MUNICIPAL *	REMARQUES	
		DIV. CAD.	CADASTRE	SUBDIVISION	FRONT	PROFONDEUR		SUPERFICIE	TERR.	P.C.	TERRAIN	BÂTISSE	TOTAL			
2002	89050300	21 83	P22		2100	7950										
2002						8500										
2004		21 83	23		2400	8500										
2004						8700										
2999																
3001						3,76700										
4204							2C	I	2B1	7400	31500	38900	T R I			
4604																
		M	MARCEL CHRISTIN, COMMISS				IF	I								
			9707 BL GOUIN E													
			HIC 152													
1001	89050500		9717 BL GOUIN EST													
2002		21 83	24		2400	8700										
2002						9100										
2004		21 83	25		2400	9100										
2004						9500										
2006		21 83	20		12000	2500										
2008		21 83	P19		12000	300										
2999																
3001						7,72800										
4201							2A	I	2B1	12900	30200	43100	T R I			
4601																
		M	GERARD ROZON, CHAIONNEUR				IF	I								
			9717 BL GOUIN E													
			HIC 152													
6101			OCCUPATION DU DOMAINE PUBLIC			VALEUR						30				
7001			INTERSECTION 83-26													
1001	89051000		9735 BL GOUIN E													
2002		21 83	37		2400	9200										
2002						9600										
2004		21 83	38		2400	9600										
2004						10000										
2005		21 882			IRR	10538										
2005					2323	11043										
2999																
3001						7,24000										
4204							2A	I	2B1	14200	48100	62300	T R I			
4604																
		M	GILLES LEVESQUE, PROFESSEUR				IF	I								
			9735 BL GOUIN E													
			HIC 1A2													
1001	89051200		LOT BL GOUIN E													
2002		21 882			2165	11010										
2002					1985	11243										
3001							6B		2B1	1700		1700	E06 204-3			

CODE	COMTE	EMPLACEMENT - NOM, PROFESSION, RÉSIDENCE						CATEGORIE BÂTIMENT	SCOLAIRE		VALEUR EN DOLLARS			MUNICIPAL	REMARQUES	
		SIX CAS	CADASTRE	SUBDIVISION	FRONT	PROFONDEUR	SUPERFICIE		TERR. P. C.	TERRAIN	BÂTISSE	TOTAL				
4201 4601 6001	89051200	LA VILLE DE MONTREAL - SERVICE DE LA GESTION IMMOBILIERE 507 PLACE D'ARMES #300 MONTREAL H2Y 2W8						9F								
1001 2001 2001 3001	89051300	LOT ARR BL GOUIN E 21 P82 2323 7500 1,68400 2165														
4201 4601 6620		L ORDRE HOSPITALIER DE ST JEAN DE DIEU 12817 60E AVENUE RTV PRAIRIES MIC 1P7 PROPRIETE SUJETTE A SURTAXE SUR TERRAIN VAGUE DESSERVI						9								
1001 2002 3001	89051401	LOT BLVD GOUIN EST 21 P78 17500 20000 34,00000														
4201 4601 6620		M ANDRE JONCAS 260 CR CHATELOIS BOISBRIAND J76 2L7 PROPRIETE SUJETTE A SURTAXE SUR TERRAIN VAGUE DESSERVI						1F	2							
1001 2002 2002 3001	89051600 A-17071 H-7-61	9801-15 BL GOUIN E 21 P78 15000 3400 13,65800 17000 29,15000 5500 9544														
4211 4611		M N ALBERT FOISY, VENDEUR 30 16E AV OUEST VENISE EN QUEBEC JOJ 2K0						1F	2							
1001 2002 2002 3501	89051700	LOT BLVD GOUIN EST 21 P81 15916 27127 43,63500 1RR 35040														
4201 4601 6001		LA VILLE DE MONTREAL - SERVICE DE LA GESTION IMMOBILIERE 507 PLACE D'ARMES #300 MONTREAL H2Y 2W8 PARC						9F								

VERSO

CERT.	EFF.
10-6-85	21-3-85
327	

Correction

89051600

CENR

4201 Brasserie des Mouquetaires Inc.
4601 1409 Vendier, St. Léonard HIS 216

CERT.	EFF.
10675	21385

ORDRE	COMPTÉ	EMPLACEMENT - NOM, PROFESSION, RÉSIDENCE						CATEGORIE BÂTIMENT	SCOLAIRE		VALEUR EN DOLLARS			MUNICIPAL	REMARQUES
		DIV. CAD.	CADASTRE	SUBDIVISION	FRONT	PROFONDEUR	SUPERFICIE		TERR. P.C.	TERRAIN	BÂTISSE	TOTAL			
1001	89051900	LOT BLVD GOUIN EST						1081							
2002		21 76	1245		10400	6000									
2002						8000									
3001							68	281	10200			10200	E06	204-3	
4201		LA VILLE DE MONTRÉAL - SERVICE DE LA GESTION IMMOBILIERE						9F							
4601		507 PLACE D'ARMES #300 MONTREAL H2Y 2W8													
1001	89052000	LOT BL GOUIN E						1081							
2002		21 76	1244		10400	6500									
2002						6000									
3001							68	281	9100			9100	E06	204-3	
4201		LA VILLE DE MONTRÉAL - SERVICE DE LA GESTION IMMOBILIERE						9F							
4601		507 PLACE D'ARMES #300 MONTREAL H2Y 2W8													
1001	89052100	LOT BLVD GOUIN EST						1081							
2002		21 76	1243		10500	7000									
2002						6500									
3001							68	281	9900			9900	E06	204-3	
4201		LA VILLE DE MONTRÉAL - SERVICE DE LA GESTION IMMOBILIERE						9F							
4601		507 PLACE D'ARMES #300 MONTREAL H2Y 2W8													
1001	89052200	LOT BLVD GOUIN EST						1081							
2002		21 76	1242		10500	7000									
2002						6000									
3001							68	281	9500			9500	E06	204-3	
4201		LA VILLE DE MONTRÉAL - SERVICE DE LA GESTION IMMOBILIERE						9F							
4601		507 PLACE D'ARMES #300 MONTREAL H2Y 2W8													
1001	89052300	LOT BLVD GOUIN EST						1081							
2002		21 76	1241		4000	6000									
2002						6200									
3001							68	281	1			1	E26	NOMINALE	
4204		M HENRI L AUGER						1F							
4604		8925 MILLEN H2K 1W6													

CODE	COMPTÉ	EMPLACEMENT - NOM, PROFESSION, RÉSIDENCE					CATEGORIE BÂTIMENT	SCOLAIRE		VALEUR EN DOLLARS			MUNICIPAL	REMARQUES
		QUARTIER	LOT/ARR. / SUBDIVISION	ÉTOUR	PROFONDEUR	SUPERFICIE		AN	TYPE	TERRAIN	BÂTIMENT	TOTAL		
1001	89052400	LOT EST DE 64E AVENUE					(09)							
2002		21	76	1246	11800	7000								
2002						6200								
3001							5B	2	2B1	7800	11000	18800	T C 1	
4205		LDMEX INC												
4405		9700 BL MAURICE DUPLESSIS H1C 1G2					CA							
6001		ABRIS POUR POMPES												
1001	89052425	LOT BL GOUIN E					(08)							
2002	A 153714	21	P75		15000	7000								
2002	11-11-85					7500								
3001	A 156146						7A	2	2B1	15300		15300	TVV 1	
4201	17-12-85	PERZOM ENTREPRISES INC 26.76%					CA							
4601		124 CARTWRIGHT AV TORONTO ONT M6A 1V2					CA							
4211		PRAIRIES GARDENS INC 32.32%					CA							
4611		6740 AVE WILDERTON H3S 2L9					CA							
4213		SUDOJO INVESTMENT CORP 20.46%					CA							
4613		6000 CH COTE DES NEIGES #249 H3S 1Z8					CA							
4214		MAYMAN ENTERPRISE INC 20.46%					CA							
4614		5845 COTE DES NEIGES RD #690 H3S 1Z4					CA							
5620		PROPRIETE SUJETTE A SURTAXE SUR TERRAIN VAGUE DESSERVI												
1001	89052450	LOT BL GOUIN E					(08)							
2002	A 153714	21	P75		DIRR 17000	7500								
2002	11-11-85					12485.00								
3001	A 156146						06B			17400		17400	E 06 204-3	
4212	17-12-85	PERZOM ENTREPRISES INC 37.53%					C							
4612		124 CARTWRIGHT AVE TORONTO ONT M6A 1V2					CA							
4213	17-12-85	MELOFF INVESTMENT CORP 20.46%					CA							
4613		3250 SOUTH OCEAN BL PALM BEACH FLORIDA 33480 USA					CA							
4214		MAYMAN ENTERPRISE INC 31.233%					CA							
4614		5845 COTE DES NEIGES RD #690 H3S 1Z4					CA							
4215		SUDOJO INVESTMENT CORP 10.773%					CA							
4615		6000 CH DE LA COTE DES NEIGES H3S 1Z8					CA							
6620		PROPRIETE SUJETTE A SURTAXE SUR TERRAIN VAGUE DESSERVI												
1001	89053410	LOT BL GOUIN E					(08)							
2002		21	P75		3860	10000								
2002					3877									
3001							6B		2B1	7100		7100	ED6 204-3	

84.05.2450

4201 Ville de Montréal
Service de la gestion immobilière

9FE1

4601 597, Place St-Jacques 300
Montréal H2Y 2W8

CERT.	EFF.
11/12/90	11/11/90
	374

CODE	COMPTÉ	EMPLACEMENT - NOM PROFESSION RÉSIDENCE					CATEGORIE D'IMMOBILITE	SCOLAIRE	VALEUR EN DOLLARS			MUNICIPAL	REMARQUES	
		ADRESSE	SUBDIVISION	FRONT	PROFONDEUR	SUPERFICIE			TERRAIN	BÂTIMENT	TOTAL			
4201 4601	89053410	LA VILLE DE MONTREAL - SERVICE DE LA GESTION IMMOBILIERE 507 PLACE D'ARMES #300 MONTREAL H2Y 2W8					9F	1						
1001	89053430	LOT BL GOUIN E												
2002 2002		21 P75		14000 IRR	7500 6500	9,92600								
3001							68	281	14900		14900	E06	204-3	
4201 4601		LA VILLE DE MONTREAL - SERVICE DE LA GESTION IMMOBILIERE 507 PLACE D'ARMES #300 MONTREAL H2Y 2W8					9F	1						
1001	89053600	LOT BLVD GOUIN EST												
2002 2002		21 P75		IRR	6500 8138	10,53400								
3001							68	281	11200		11200	E06	204-3	
4201 4601		LA VILLE DE MONTREAL - SERVICE DE LA GESTION IMMOBILIERE 507 PLACE D'ARMES #300 MONTREAL H2Y 2W8					9F	1						
1001	89054000	LOT BLVD GOUIN EST												
2002 2002		21 73		5200	2500	1,30000								
3001							68	281	1800		1800	E06	204-3	
4201 4601		LA VILLE DE MONTREAL - SERVICE DE LA GESTION IMMOBILIERE 507 PLACE D'ARMES #300 MONTREAL H2Y 2W8					9F	1						
1001	89054200	LOT BL GOUIN E												
2002 2002		21 75	1	6000	8138 9938	5,42200								
3001							68	281	7600		7600	E06	204-3	
4201 4601		LA VILLE DE MONTREAL - SERVICE DE LA GESTION IMMOBILIERE 507 PLACE D'ARMES #300 MONTREAL H2Y 2W8					9F	1						
1001	89054300	LOT BL GOUIN E												
2002 2002		21 63		6600 10140		7,00000								
3001							68	281	9800		9800	E06	204-3	

CODE	COMPTE	EMPLACEMENT - NOM, PROFESSION, RÉSIDENCE					CATEGORIE CATÉGORIE	SCOLAIRE		VALEUR EN DOLLARS			MUNICIPAL	REMARQUES	
		CADASTRE	SUBDIVISION	FRONT	PROFONDEUR	SUPERFICIE		TERR. P. I. C.	TERRAIN	BÂTISSE	TOTAL				
4201 4601	89054300	LA VILLE DE MONTRÉAL - SERVICE DE LA GESTION IMMOBILIERE 507 PLACE D'ARMES #300 MONTRÉAL H2Y 2W8					9F								
1001	89058010	LOT 8L GOUIN E					1081								
2002 2002	A152508 22-10-95	21 P59													
3001		VERSOS													
4201 4601		LA FABRIQUE ST JOSEPH DE RIVIERE DES PRAIRIES 10050 BL GOUIN E HIC 1A8					9F								
1001	89055500	10095 BL GOUIN E					1082								
2002 2002		21 51													
3001															
4204 4604		M MARCEL MATTEAU 10095 BL GOUIN E HIC 1A2					1F								
1001	89055700	10115-17 BL GOUIN E					1091								
2002 2002		21 P50													
3001															
4201 4601		M PAUL EMILE KINGSLEY 12610 15E AVENUE R D P HIC 1S9					1F								
1001	89055800	10105-07 BL GOUIN E					1081								
2002 2002		21 P50													
3001															
4202 4602		M SERGE PARENT 10105 BL GOUIN E HIC 1A2					1								
1001	89056000	10125-27 BL GOUIN E					1091								
2002 2002		21 P49													
3001															

89055010

9FE1

4201 Ville de Montréal - Service de la Gestion

Immobilière

4601 507 Place d'Armes #300 1121 2W8

CERT	FF	368
6286	22085	

CODE	COMPTE	EMPLACEMENT - NOM, PROFESSION, RÉSIDENCE						CATEGORIE BÂTIMENT	SCCLAIRE		VALEUR EN DOLLARS			MUNICIPAL	REMARQUES	
		DE CAD	CADASTRE	SUBDIVISION	FRONT	PROFONDEUR	SUPERFICIE		TERR	P.C.	TERRAIN	BÂTISSE	TOTAL			
4204 4604	89056000	M	ALBERT PARIZEAU													
			10125 BL GOUIN E		HIC 1A2											
1001	89056100		LOT BL GOUIN E					(08)								
2002 2002 2004 2999 3001			21 F49 P178			2200 3500 550 4.00	7200 426.00 IRR.	D								
							2,160.00		7A	1	2B1	3100		3100	TVV 1	
4201 4601		M	ALBERT PARIZEAU, JOURNALIER					IF								
			10125 BL GOUIN E		HIC 1A2											
6620			PROPRIETE SUJETTE A SURTAXE SUR TERRAIN VAGUE DESSERVI													
1001	89056200		LOT BLVD GOUIN EST													
2002 2002 3001			21 178			550 400	9500 IRR									
							42600									
4201 4601			LA VILLE DE MONTREAL - SERVICE DE LA GESTION IMMOBILIERE						9F							
			507 PLACE D'ARMES #300 MONTREAL H2Y 2R8													
1001	89056300		10143-47 BL GOUIN E													
2002 2002 2004 2999 3001			21 P178 21 P178			550 400	9500 IRR									
			21 48			53505500	9600000									
							5257.00									
							3,047.00									
							5682.00									
4201 4601		M	GERALD BEAUCHAMP					IF								
			10390 DE LAROCHE		H2C 2P4											
			1438g. St. Laurent 1011 150 (13984) P100 #4077 & (13984)													
1001	89056400		LOT BLVD GOUIN EST													
2002 2002 2004 2999 3001			21 47			3100	5500									
							5000									
			21 46		2	630	5000									
							31200									
							1,939.00									
									7A	1	2B1	2900		2900	TVV 1	
4201 4601		M	YVAN SIMARD, MENUISIER					IF								
			8965 BL GOUIN E		HIE 2P7											
6620			PROPRIETE SUJETTE A SURTAXE SUR TERRAIN VAGUE DESSERVI													

CODE	COMPTÉ	EMPLACEMENT - NOM PROFESSION. RÉSIDENCE						CATEGORIE BÂTIMENT	SCOLAIRE		VALEUR EN DOLLARS			MUNICIPAL	REMARQUES
		IND. CAD.	CADASTRE	SUBDIVISION	FRONT	PROFONDEUR	SUPERFICIE		TERR.	TERR.	TERRAIN	BÂTISSE	TOTAL		
1001	89056600	10177 BL GOUIN E						1081							
2002		21 45	3		3930	5000						2,12400			
2002					4890										
3001								2A	1	2B1	2900	11700	14600	T R 1	
4201		M. YVAN SIMARD, MENUISIER						1F	1						
4601		8965 BL GOUIN E H1E 2P7													
1001	89056800	EST DE 10217 BL GOUIN E													
2002		21 P46			9950	11033						10,39100			
2002					1RR	9000									
3001								1B		2B1	12700	10300	23000	EO6 204-3	
4201		LA VILLE DE MONTRÉAL - SERVICE DE LA GESTION IMMOBILIERE						9F	1						
4601		507 PLACE D'ARMES #300 MONTRÉAL H2V 2#8													
6009		STATION DE POMPAGE													
1001	89056810	LOT BL GOUIN E						1081							
2002		21 46	1		2990	9000						2,01000			
2002					1710	8610									
3001								7A	1	2B1	2800		2800	TWV 1	
4201		MME FERNAND GRACY (RAYMONDE WILL)						8F	2						
4601		44 LIEGE PAU FRANCE													
5701		ATT MME FERNAND GRACY													
5702		10217 BL GOUIN E NIC 1A2													
6620		PROPRIETE SUJETTE A SURTAXE SUR TERRAIN VAGUE DESSERVI													
1001	89056820	10217 BL GOUIN E						1081							
2002		21 P46			11700	8610						9,72000			
2002						8020									
3001								2A	1	2B1	13700	16400	30100	T R 1	
4201		MME FERNAND GRACY (RAYMONDE WILL)						8F	2						
4601		44 LIEGE PAU FRANCE													
5701		ATT MME FERNAND GRACY													
5702		10217 BL GOUIN E NIC 1A2													
1001	89057100	10237 BL GOUIN E						1091							

CODE	COMPTÉ	EMPLACEMENT - NOM, PROFESSION, RÉSIDENCE					CATEGORIE BÂTIMENT	SCOLAIRE		VALEUR EN DOLLARS			MUNICIPAL *	REMARQUES
		ADRESSE	SUBDIVISION	FRONT	PROFONDEUR	SUPERFICIE		TERR. P. C.	TERRAIN	BÂTISSE	TOTAL			
2002 2002	89057100	21 44	1043	8830	8020	6,71100	01							
3001				IRR	8480									
4204 4604		M REAL OUELLET 10237 BL GOUIN E HIC 1A2					IF							
1001	89057150	10239 LOT BL GOUIN EST					1091							
2002 2002 3001		21 44	1066	9724 9725	7800	6,98000								
		21 44	P1069	100.00 1.67	750.00	7,019.00	2A 78							
4201 4601		MME THERESE DUVAL-BRIEN 10239 Gouin E. HIC 1A2 P1222 (11-10-84) B4196 10210 BL GOUIN EST HIC 1B1					2							
6626		PROPRIETE SUJETTE A SURTAXE SUR TERRAIN VAGUE DESSERVI												
1001	89057200	10255-57 BL GOUIN E												
2002 2002 3001	A 151728 9-10-85	21 44	P1069 P1069	IRR IRR	69.98 7400	14,950.00 21,980.00								
				24385 24325 239.01	70.00 7888 50.00		4B							
4230 4630		M ROLAND DAIGNEAULT, RESTAURATEUR 10270 BL GOUIN E HIC 1B1					IF							
1001	89057600	LOT BLVD GOUIN EST					1091							
2002 2002		21 44	1042	15450	5000	7,91200								
3001				16200										
4201 4601		LA VILLE DE MONTREAL - SERVICE DE LA GESTION IMMOBILIERE 507 PLACE D'ARMES #300 MONTREAL H2Y 2W8					5F							
6001		FINS DE PARC												
1001	89057610	LOT BL GOUIN E					1091							
2002 2002		21 443		14178	5000	4,48900								
3001				IRR	8000									
4201 4601		LA VILLE DE MONTREAL - SERVICE DE LA GESTION IMMOBILIERE 507 PLACE D'ARMES #300 MONTREAL H2Y 2W8					5F							
6001		FINS DE PARC												
		MICROFICHE 152 J-02												

CODE	COMPTÉ	EMPLACEMENT - NOM, PROFESSION, RÉSIDENCE					CATEGORIE BÂTIMENT	SCOLAIRE		VALEUR EN DOLLARS			MUNICIPAL *	REMARQUES		
		SECTEUR	CADASTRE	SUBDIVISION	FRONT	PROFONDEUR		SUPERFICIE	TERR P. C.	TERRAIN	BÂTIMENT	TOTAL				
1001	89057800	LOT BL GOUIN E					(09)									
2002		21 43	797		16030	9600										
2502					IRR	8000										
3001							68	281	6700		6700	ED6	204-3			
4201		LA VILLE DE MONTREAL - SERVICE DE LA GESTION IMMOBILIERE					9F									
4601		507 PLACE D'ARMES #300 MONTREAL H2Y 2W8														
6001		FINS DE PARC														
1001	89057850	LOT BL GOUIN E					(09)									
2002		21 P43			9392	2600										
2002					IRR	2100										
3001							68	281	1100		1100	ED6	204-3			
4201		LA VILLE DE MONTREAL - SERVICE DE LA GESTION IMMOBILIERE					9F									
4601		507 PLACE D'ARMES #300 MONTREAL H2Y 2W8														
6001		FINS DE PARC														
1001	89057970	LOT BL GOUIN E					(09)									
2002		21 P42			13490	2100										
2002					IRR	1400										
3001							68	281	1100		1100	ED6	204-3			
4201		LA VILLE DE MONTREAL - SERVICE DE LA GESTION IMMOBILIERE					9F									
4601		507 PLACE D'ARMES #300 MONTREAL H2Y 2W8														
6001		FINS DE PARC														
1001	89060000	LOT BLVD GOUIN EST					(09)									
2002		21 41	2		7000	3000										
2002																
3001							68	281	1100		1100	ED6	204-3			
4201		LA VILLE DE MONTREAL - SERVICE DE LA GESTION IMMOBILIERE					9F									
4601		507 PLACE D'ARMES #300 MONTREAL H2Y 2W8														
6001		FINS DE PARC														
1001	89060200	LOT BLVD GOUIN EST					(09)									
2002		21 41	4		24480	3000										
2002																
3001							68	281	3600		3600	ED6	204-3			
4201		LA VILLE DE MONTREAL - SERVICE DE LA GESTION IMMOBILIERE					9F									
4601		507 PLACE D'ARMES #300 MONTREAL H2Y 2W8														
6001		FINS DE PARC														

CODE	COMPTÉ	EMPLACEMENT - NOM, PROFESSION, RESIDENCE					CATEGORIE BÂTIMENT	SCOLAIRE		VALEUR EN DOLLARS			MUNICIPAL	REMARQUES	
		DIV. CAD.	CADASTRE	SUBDIVISION	FRONT	PROFONDEUR		SURFACE	TERR	P. C.	TERRAIN	BATISSE			TOTAL
4201 4601	89060200	LA VILLE DE MONTREAL - SERVICE DE LA GESTION IMMOBILIERE 507 PLACE D'ARMES #300 MONTREAL H2Y 2W8					9F								
1001	89060220	LOT BL GOUIN E													
2002 2002		21 P41		IRR	1600	4,83300									
2002				IRR	1000										
3001							60	2B1	2400		2400	ED6	204-3		
4201 4601		LA VILLE DE MONTREAL - SERVICE DE LA GESTION IMMOBILIERE 507 PLACE D'ARMES #300 MONTREAL H2Y 2W8					9F								
6001		FINS DE PARC													
1001	89060500	LOT BLVD GOUIN EST													
2002 2002		21 P40		51500	IRR	17,51000									
2002							60	2B1	8800		8800	ED6	204-3		
4201 4601		LA VILLE DE MONTREAL - SERVICE DE LA GESTION IMMOBILIERE 507 PLACE D'ARMES #300 MONTREAL H2Y 2W8					9F								
6001		FINS DE PARC													
1001	89061900	LOT BLVD GOUIN EST													
2002 2002		21 P36		19550	1500	3,86000									
2002				19350	3000										
3001							60	2B1	2000		2000	ED6	204-3		
4201 4601		LA VILLE DE MONTREAL - SERVICE DE LA GESTION IMMOBILIERE 507 PLACE D'ARMES #300 MONTREAL H2Y 2W8					9F								
6001		FINS DE PARC													
1001	89062500	LOT BLVD GOUIN EST													
2002 2002		21 P35		10300	2600	3,50200									
2002					4200										
3001							60	2B1	1800		1800	ED6	204-3		
4201 4601		LA VILLE DE MONTREAL - SERVICE DE LA GESTION IMMOBILIERE 507 PLACE D'ARMES #300 MONTREAL H2Y 2W8					9F								
6001		FINS DE PARC													

CODE	COMPTÉ	EMPLACEMENT - NOM, PROFESSION, RÉSIDENCE					CATEGORIE BÂTIMENT	SCOLAIRE		VALEUR EN DOLLARS			MUNICIPAL	REMARQUES	
		PARCÉLLE CADASTRE	SUBDIVISION	FRONT	PROFONDEUR	SUPERFICIE		TERR.	P. C.	TERRAIN	BÂTISSE	TOTAL			
1001	89062600	LOT BLVD GOUIN EST					109								
2002		21 P35		7900	3000	5,70000									
2002				19000											
3001							68	281	2900		2900	E06	204-3		
4201		LA VILLE DE MONTRÉAL - SERVICE DE LA GESTION IMMOBILIERE					9F	1							
4601		507 PLACE D'ARMES #300 MONTRÉAL H2Y 2W8													
6001		FINS DE PARC													
1001	89062625	LOT BL GOUIN E					109								
2002		21 P33		9570	1000	1,94700									
2002				IRR	1400										
3001							68	281	1000		1000	E06	204-3		
4201		LA VILLE DE MONTRÉAL - SERVICE DE LA GESTION IMMOBILIERE					9F	1							
4601		507 PLACE D'ARMES #300 MONTRÉAL H2Y 2W8													
1001	89062650	LOT BL GOUIN E					109								
2002		21 P33		IRR	1600	3,56600									
2002					2700										
3001							68	281	1800		1800	E06	204-3		
4201		LA VILLE DE MONTRÉAL - SERVICE DE LA GESTION IMMOBILIERE					9F	1							
4601		507 PLACE D'ARMES #300 MONTRÉAL H2Y 2W8													
1001	89062750	LOT BL GOUIN E					109								
2002		21 P30		IRR	2700	10,00000									
2004		21 P25		IRR	1400	4320.00									
2006		21 P26		IRR	1200	18260.00									
2999				IRR	4000	11,40000									
3001						29510.00									
4201		PROVINCE DE QUEBEC MINS DE LA VOIRIE					9F	1							
4601		255 BL CREMAZIE E #800 H2M 1L5													
1001	89062760	BLOC 4 ARR BL GOUIN E					109								
2002		21 BLOC-4		IRR	000	615,93800									
2002					3,18380	000									
3001							6A	281	369200		369200	E03	204-1		

MICROFICHE 152 M-02

CERT.	EFF.	2
3-12-84	1-1-85	314
204-3		
204-1		

CERT.	EFF.	43
30-08-87	01-01-85	MR

CERT.	EFF.	2
2-3-85	1-1-85	325

Régisseur des Exemptions

89062750

9FNI

4201 VILLE DE MONTREAL - SERVICE DE LA
GESTION IMMOBILIERE

4601, 507 PL. D'ARMES # 300 H2Y 2W8

CERT.	EFF.	43
20-08-87	21-01-88	ONE

CODE	COMTE	EMPLACEMENT - NOM PROFESSION, RESIDENCE						CATEGORIE BÂTIMENT	SCOLAIRE	VALEUR EN DOLLARS			MUNICIPAL	REMARQUES
		DIV. CAD.	CADASTRE	SUBDIVISION	FRONT	PROFONDEUR	SUPERFICIE			TEPR.	TERRAIN	BÂTISSE		
4201 4601	89062760	PROVINCE DE QUEBEC	MINS DE L'ENVIRONNEMENT											
		5199	SHERBROOKE E		HIT 3X2									
1001	89064950	LOT 8L	GOUIN E											
2002 2002		21	P24		11840	4000	8,59400							
					IRR	4600								
3001								68	281	4300		4300	ED6	204-3
4201 4601		LA VILLE DE MONTRÉAL - SERVICE DE LA GESTION IMMOBILIERE												
		507	PLACE D'ARMES	4300	MONTRÉAL	H2Y 2#8								
6001		PARCS												
1001	89067900	LOT BLVD	GOUIN CST											
2002		21	P24		37500	IRR	18,10400							
3001								68	281	9100		9100	ED6	204-3
4201 4601		LA VILLE DE MONTRÉAL - SERVICE DE LA GESTION IMMOBILIERE												
		507	PLACE D'ARMES	4300	MONTRÉAL	H2Y 2#8								
6001		PARC												
1001	89069100	LOT BLVD	GOUIN EST											
2002		21	P23		60000	IRR	36,49200							
3001								68	281	18300		18300	ED6	204-3
4201 4601		LA VILLE DE MONTRÉAL - SERVICE DE LA GESTION IMMOBILIERE												
		507	PLACE D'ARMES	4300	MONTRÉAL	H2Y 2#8								
6001		PARC												
1001	89070050	LOT 8L	GOUIN E											
2002 2002		21	P22			IRR	6800	52,42700						
						4800								
3001								68	281	26500		26500	ED6	204-3
4201 4601		LA VILLE DE MONTRÉAL - SERVICE DE LA GESTION IMMOBILIERE												
		507	PLACE D'ARMES	4300	MONTRÉAL	H2Y 2#8								
6001		PARC												
1001	89071700	LOT 8L	GOUIN E											

CODE	COMPTÉ	EMPLACEMENT					NOM	PROFESSION	RESIDENCE	CATEGORIE BÂTIMENT	VALEUR EN DOLLARS			MUNICIPAL	REMARQUES	
		DIV. PAR	CADASTRE	SUBDIVISION	FRONT	PROFONDEUR					SUPERFICIE	TERR. P. I. C.	TERRAIN			BÂTISSE
2002	89071700		21	P21		38000	IRR									
3001	A 140257 30-4-85								68	281	11600		11600	E06	204-3	
4201		LA VILLE DE MONTRÉAL - SERVICE DE LA GESTION IMMOBILIERE								9F						
4601		507 PLACE D'ARMES #300 MONTREAL H2Y 2W8														
6001		PARC														
1001	89071750	LOT 8L GOUIN E								110						
2002			21	P19		7200	IRR						24,32500			
2002						8500										
3001									68	281	11000		11000	E06	204-3	
4201		LA VILLE DE MONTRÉAL - SERVICE DE LA GESTION IMMOBILIERE								9F						
4601		507 PLACE D'ARMES #300 MONTREAL H2Y 2W8														
6001		PARC														
1001	89072050	LOT 8L GOUIN E								110						
2002			21	P18			IRR	6500					25,79500			
2002								4600								
3001									68	281	11600		11600	E06	204-3	
4201		LA VILLE DE MONTRÉAL - SERVICE DE LA GESTION IMMOBILIERE								9F						
4601		507 PLACE D'ARMES #300 MONTREAL H2Y 2W8														
6001		PARC														
	89072055	Voir page 137A														
1001	89075050	11802 8L GOUIN E								110						
2002			21	P14		79760	IRR	7200					66,30000			
2002								5400								
2004			21	P14		81050	IRR	93850					754,53400			
2004								97140								
2006			21	15	51	9400		2500					2,35000			
2008			21	15	52	9400		2500					2,35000			
2010			21	15	53	9400		2500					2,35000			
2012			21	15	54	9400		2500					2,35000			
2014			21	15	55	9400		2500					2,35000			
2016			21	15	56	9400		2500					2,35000			
2018			21	15	57	9400		2500					2,35000			
2020			21	15	58	9400		2500					2,35000			
2022			21	15	63	9400		2500					2,35000			
2024			21	15	64	9400		2500					2,35000			
2026			21	15	65	9400		2500					2,35000			
2028			21	15	66	9400		2500					2,35000			
2030			21	15	67	9400		2500					2,35000			
2032			21	15	69	9400		2500					2,35000			

CODE	COMPTE	EMPLACEMENT - NOM, PROFESSION, RESIDENCE						CATEGORIE BÂTIMENT	SCOLAIRE			VALEUR EN DOLLARS			MUNICIPAL	REMARQUES	
		DIV CAD	CADASTRE	SUBDIVISION	FRONT	PROFONDEUR	SUPERFICIE		TERR	P	C	TERRAIN	BÂTISSE	TOTAL			
1001	89072055				Lot boul. Gouin e.												
2002		21	18	3	22750	4600	962600										
2002					IRR.	4300											
3001																	
4201					La Ville de Montréal-Service de la gestion immobilière			9F									
4601					507, place d'Armes #300 H2Y 2W8			1									
								6B		2B1	5200		5200	E 06		204-3	

CERT. EFF. 371
 N-3 23.10
 20 2

Provenant de
 29472500

CODE	COMTE	EMPLACEMENT - NOM PROFESSION - RÉSIDENCE					CATEGORIE BÂTIMENT	SCOLAIRE		VALEUR EN DOLLARS			MUNICIPAL	REMARQUES
		DIVISION	DARRIÈRE	FRONT	PROFONDEUR	SUPERFICIE		F	C	TERRAIN	BÂTISSSE	TOTAL		
2034	89075050	21 15	70	9400	2500	2,35000								
2036		21 15	71	9400	2500	2,35000								
2038		21 15	72	9400	2500	2,35000								
2040		21 15	73	9400	2500	2,35000								
2042		21 15	74	9400	2500	2,35000								
2044		21 15	81	2800	8800	2,46400								
2046		21 15	82	2800	8800	2,28800								
2048		21 15	83	2600	8800	2,28800								
2050		21 15	84	2600	8800	2,28800								
2052		21 15	P124	2600	6158	1,46900								
2052				2797	5143									
2054		21 15	P125	2600	5143	1,20500								
2054				2797	4128									
2056		21 15	P126	2600	4128	94100								
2056				2797	3113									
2058		21 15	P127	2600	3113	67700								
2058				2797	2098									
2060		21 15	P126	2600	2098	41300								
2060				2797	1083									
2062		21 15	P129	2600	1093	15000								
2062				2797	068									
2064		21 15	P130	068	174	600								
2064				000	103									
2066		21 15	1	3360	4600	1,39500								
2066				IRR	4700									
2068		21 15	2	3360	4700	1,53000								
2068				IRR	5500									
2070		21 15	3	3140	5500	1,51200								
2070				IRR	5300									
2072		21 15	4	3140	5300	1,40000								
2072				IRR	4700									
2074		21 15	10	3367	8140	2,67100								
2074				3000	9670									
2076		21 15	11	3367	9670	3,13000								
2076				3000	11200									
2078		21 15	12	3142	11200	3,33500								
2078				2800	12620									
2080		21 15	13	3142	12620	3,73500								
2080				2800	14050									
2082		21 15	15	10400	2500	2,60000								
2082				10390										
2084		21 15	16	10390	2500	2,59600								
2084				10380										
2086		21 15	17	10380	2680	2,78000								
2086				10370										
2088		21 15	18	10370	2690	2,78800								
2088				10360										
2090		21 15	26	10270	2500	2,56500								
2090				10250										
2092		21 15	27	10250	2500	2,55900								
2092				10220										
2094		21 15	28	10220	2500	2,55200								
2094				10200										
2096		21 15	37	10020	2500	2,50400								
2096				10010										
2098		21 15	38	1010	2500	2,50100								
2098				10000										
2100		21 15	43	2800	8800	2,46400								
2102		21 15	44	2800	8800	2,46400								

CODE	COMPTS	EMPLACEMENT - NOM, PROFESSION, RÉSIDENCE					CATEGORIE D'IMMEUBLE	SCOLAIRE		VALEUR EN DOLLARS			MICROFICHE	REMARQUES	
		DIV. CAD.	CADASTRE	SUBDIVISION	FRONT	PROFONDEUR		SUPERFICIE	TERR. P. C.	TERRAIN	BÂTIMENT	TOTAL			
2104	69075050	21	15	86	2400	10000	2,40000								
2106		21	15	87	2400	10000	2,40000								
2108		21	15	P91	574	000	600								
2108					614	215									
2110		21	P16		41520	4600	20,70700								
2110					41660	3200									
2112		21	P16		41520	98620	358,65600								
2112					41660	96830									
2114		21	P17		52710	3200	22,07900								
2114				TRR		4300									
2999															
3001								1B	2B1	635800	32400	668200	E08	204-5	
4201		COMMUNAUTÉ URBAINE DE MONTRÉAL					9F								
4601		2 COMPLEXE DESJARDINS CP 129 HSB 1E6													
6801		PARC REGIONAL													
1001	89075700	LOT BLVD GOUIN EST					6101								
2002		21	15	6	2800	3850	1,07800								
2004		21	15	7	2600	3900	1,02700								
2999							2,10500								
3001								6B	2B1	1000		1000	E08	204-5	
4201		COMMUNAUTÉ URBAINE DE MONTRÉAL					9F								
4601		2 COMPLEXE DESJARDINS C P 129 HSB 1E6													
1001	89075900	LOT BLVD GOUIN EST					6101								
2002		21	15	9	2600	3100	80400								
2004		21	15	8	2600	3600	93600								
2999							1,74000								
3001								6B	2B1	800		800	E08	204-5	
4201		COMMUNAUTÉ URBAINE DE MONTRÉAL					9F								
4601		2 COMPLEXE DESJARDINS C P 129 HSB 1E6													
1001	89079100	LOT BLVD GOUIN EST					6101								
2002		21	12	5	6700	3345	1,73100								
2002					7150	3070									
3001								6B	2B1	800		800	E08	204-5	
4201		COMMUNAUTÉ URBAINE DE MONTRÉAL					9F								
4601		2 COMPLEXE DESJARDINS C P 129 HSB 1E6													
1001	89079200	LOT BL GOUIN E					6101								

CODE	COMPTÉ	EMPLACEMENT - NOM, PROFESSION, RÉSIDENCE						CATEGORIE BÂTIMENT	SCOLAIRE		VALEUR EN DOLLARS			MUNICIPAL	REMARQUES	
		DE L'AD.	CADASTRIQUE	SUBDIVISION	FRONT	PROFONDEUR	SUPERFICIE		TERR.	P. I. C.	TERRAIN	BÂTIMENT	TOTAL			
2002 2002	89079200	21	12	6	3870 1920	3345 2515	72300									
3001								7A	1	2B1	400		400	TSV	1	
4204 4604		Mlle LUCIENNE TREMBLAY 12130 GOUIN E HIC 1B8						3F	1							
6630		PROPRIETE SUJETTE A SURTAXE SUR TERRAIN VAGUE NON DESSERVI														
1001	89079300	LOT BLVD GOUIN EST						110								
2002 2002	A-143434 6-6-85	21	12	10	6500 3630	3067 IRR	6,39000									
3001	A-143434 6-6-85							6B 7A	1	2B1	2900		2900	TSV	E08 244-5 CERT. EFF. 3-11 25/7/85 6/2/85	
4204 4604		M YVON BLAIS, CHAUFFEUR 4254 2E RUE CHOMEDEY LAVAL H7W 2N3						1F								
6630		PROPRIETE SUJETTE A SURTAXE SUR TERRAIN VAGUE NON DESSERVI														
1001	89079500	LOT BLVD GOUIN EST						110								
2002 2002	A-143435 6-6-85	21	12	9	12870 IRR	IRR	9,67000									
3001	A-143436 6-6-85							6B 7A	1	2B1	4300		4300	TSV	E08 244-5 CERT. EFF. 3-11 25/7/85 6/2/85	
4204 4604		MME ARISTIDE BLAIS (MATHILDE DULUDE) 4254 2E RUE CHOMEDEY LAVAL H7W 2N3						2F								
6630		PROPRIETE SUJETTE A SURTAXE SUR TERRAIN VAGUE NON DESSERVI														
1001	89079700	LOT BLVD GOUIN EST						110								
2002 2002	A-143436 6-6-85	21	12	8	6440 IRR	IRR 5860	5,61000									
3001								6B 7A	1	2B1	2500		2500	TSV	E08 ①	
4204 4604		M JEAN PAUL DESMARAIS, ING STAT 12150 BL GOUIN E HIC 1B8						1F								
6630		PROPRIETE SUJETTE A SURTAXE SUR TERRAIN VAGUE NON DESSERVI														
1001	89080801	LOT ARR BL GOUIN E						110								
2002 2002		21	F11		50700 50500	65000 65100	227,71900									
3001								6B	2	B1	28400		28400	E28	Group: cote annuelle Parti aux 85011500 7-11-85 6-8-85 355	

89079300

9F.E.1

4201 Communauté Urbaine de Montréal
4601 2 Compl. Desjardins, C.P. 129, H5B 1E6

CERT. EFF. 241
25/7/85 6/6/85

89079500

9F.E.1

4201 Communauté Urbaine de Montréal
4601 2 Compl. Desjardins, C.P. 129, H5B 1E6

CERT. EFF. 241
25/7/85 6/6/85

89079700

4201 COMMUNAUTÉ URBAINE DE MONTRÉAL
4601 2 COMPLEXE DESJARDINS, C.P. 129,
H5B 1S6

CERT. EFF. 17
25/11/87 01/01/85 TDC

CODE	COMPTE	EMPLACEMENT - NOM, PROFESSION, RÉSIDENCE						CATEGORIE BATIMENT	SCOLAIRE		VALEUR EN DOLLARS			MUNICIPAL	REMARQUES						
		DIV. CAD.	CADASTRE	SUBDIVISION	FRONT	PROFONDEUR	SUPERFICIE		TERR.	TERR.	TERRAIN	BÂTISSE	TOTAL								
4211 4611	89080801	COMMUNAUTÉ URBAINE DE MONTREAL 2 COMPLEXE DES JARDINS CP 129 HSB 1E6						9F													
6050		SYSTEME D'EPURATION																			
1001 2002 2002	89080802	LOT BL GOUIN E 21 P11 38600 2,16860 736,42200 50700 1,94320						110								Group: qle annule Outil aux 89611500					
3001								68	281	287600		287600	E28	7.11.85 6.8.85 255							
4212 4612		COMMUNAUTÉ URBAINE DE MONTREAL 2 COMPLEXE DES JARDINS CP 129 HSB 1E6						9F													
6050		SYSTEME D'EPURATION																			
1001 2002 2002	89080805	LOT ARR BL GOUIN E 21 P11 50050 1,88160 581,31200 35100 1,46850						110													
3001								68	281	1				E04 204-1							
4212 4612		PROVINCE DE QUEBEC MINS DE LA VOIRIE 255 BL CREMAZIE E #800 H2M 1L5						9F													
1001 2002 2002	89080810	LOT BLVD GOUIN EST 21 P11 51400 43460 152,15000 50050 42500						110													
3001								68	251	1				E04 204-1							
4204 4604		PROVINCE DE QUEBEC MINS DE LA VOIRIE 255 CREMAZIE E #800 H2M 1L5						9F													
1001 2002 2002 2004 2004 2006 2006 2008 2008 2010 2010 2012 2012	89080850	LOT BL GOUIN E 21 P9 23180 8600 15,85800 IRR 7300 21 P9 22930 2,83350 400,27500 20140 1,86860 21 P10 67530 7300 26,36500 IRR 3500 21 P10 67680 1,86860 1,008,26800 59780 1,62580 21 P11 42290 3500 13,32500 IRR 5000 21 P11 42390 1,62580 560,25300 38650 1,52796						110													
MICROFICHE 152 0-03																					

TABLE D'ÉVALUATION

CODE	COMPTÉ	EMPLACEMENT - NOM PROFESSION, RÉSIDENCE					CATEGORIE BÂTIMENT	SCOLAIRE		VALEUR EN DOLLARS			MUNICIPAL	REMARQUES	
		PARC	CADASTRE	DIVISION	FRONT	PROFONDEUR		SUPERFICIE	TERR	PIC	TERRAIN	BÂTISSÉ			TOTAL
2014	89080850		21 P12		54780	5000									
2014					IRR	5860									
2016			21 P12		19990	7000									
2016					IRR	13400									
2018			21 P12		IRR	1,53371									
2018					85800	1,10130									
2999															
3001															
9201															
4601															
6001															
1001	89081504		LOT ARR BL GOVIN E												
2002			21 P10		IRR	1,94320									
2002					64770	1,43770									
3001															
4213															
4613															
6050															
1001	89081507		LOT ARR BL GOVIN E												
2002			21 P10		84770	65130									
2002					64990	64990									
3001															
4211															
4611															
1001	89081510		LOT BLVD GOVIN EST												
2002			21 P10		64990	43370									
2002					65120	43460									
3001															
4204															
4604															
1001	89082503		LOT ARR BL GOVIN E												
2002			21 P9		28440	64990									
2052					27870	65110									

ANNULÉ

TABLEAU D'ÉVALUATION

ANNEE	NUMERO	EMPLACEMENT - NOM, PROFESSION, RESIDENCE						CATEGORIE BÂTIMENT	SCOLAIRE		VALEUR EN DOLLARS			MUNICIPAL *	REMARQUES
		ADRESSE	CADASTRE	ANCIENNE	FRONT	PROFONDEUR	SUPERFICIE		TERRAIN	BÂTIMENT	TERRAIN	BÂTIMENT	TOTAL		
3001	89082503							68	281	16500		16500	E28		
4211		COMMUNAUTE URBAINE DE MONTREAL						9F	1						
4611		2 COMPLEXE DESJARDINS-CP 129 H5B 1E6													
6050		SYSTEME D EPURATION													
1001	89082504	LOT ARR BL GOUIN E						(110)							
2002		21 P9		IRR	1,43770	256,71500	HOMOL								
2002				28040	1,18530										
3001								68	281	101100		101100	E28		
4213		COMMUNAUTE URBAINE DE MONTREAL						9F	1						
4613		2 COMPLEXE DESJARDINS CP 129 H5B 1E6													
6050		SYSTEME D EPURATION													
1001	89082505	LOT ARR BL GOUIN E						(110)							
2002		21 P9		27800	1,74390	340,62400									
2002				30760	1,78340										
2004		21 P10		85120	1,78390	1,093,36000									
2004				91640	1,88160										
2999						1,433,98400									
3001								68	281	1		1	E04	204-1	
4214		PROVINCE DE QUEBEC MINS DE LA VOIRIE						9F	1						
4614		255 CREMAZIE E #800 H2R 1L5													
1001	89082510	LOT BLVD GOUIN EST						(110)							
2002		21 P9		43370	27800	83,42400									
3001								68	281	1		1	E04	204-1	
4204		PROVINCE DE QUEBEC MINS DE LA VOIRIE						9F	1						
4604		255 CREMAZIE E #800 H2M 1L5													
1001	89084550	13250-13205-12970-60 BL GOUIN E						(110)							
2002		21 P5		51020	4100	32,32000									
2002				IRR	6300										
2004		21 S	I	15520	32400	49,89200									
2004				15580	31700										
2006		21 P5		15940	IRR	367,11300									
2006				90640											
2006		21 P6		1,15920	8300	98,81300									
2006				IRR	8550										

Group. cpte arruile
 Jerte sur 896 11500
 7-11-85 6335 355

ROLE D'ÉVALUATION DES IMMEUBLES POUR L'EXERCICE FINANCIER

1985

VILLE DE MONTRÉAL

CODE	COTE	IMMEUBLE - TYPE PROFESSION - RESIDENCE				CATEGORIE HAUTIER	SCOLAIRE		VALEUR EN DOLLARS			MUNICIPAL	REMARQUES
		PROF	PROFONDEUR	SUPERFICIE	TERR P. I. C.		TERRAIN	BATISSE	TOTAL				
2010	89084550	21	P6	1,15910	1,28070	2,223,96700							
2010				1,67660	2,58210								
2012		21	7	2000	8300	1,68600							
2012					8700								
2014		21	7	12500	8700	9,38000							
2014					5800								
2016		21	7	15500	5800	11,42500							
2016					6700								
2018		21	7	2000	20000	4,60000							
2018				2600									
2020		21	7	12500	20000	24,66800							
2020				12260	19850								
2022		21	7	3500	19850	6,07100							
2022				2600	19700								
2024		21	P7	17500	2800	4,63800							
2024					2500								
2026		21	7	12560	19740	25,40800							
2026				13400	19550								
2028		21	P7	60477	IRR	3,431,98600							
2028				1,11080									
2030		21	P8	67800	65280	164,07500							
2030				900	IRR	15,420 00							
2030				427 00	20 00	6,456,84200							
2030				38	20 00	110 00							
2030				21 00	20 00	1,534 00							
2030				20 00	20 00	6,413,106 00							
3001							1B	2B1	2018700	96900	2115600	E08	204-5
4201		COMMUNAUTE URBAINE DE MONTRÉAL											
4601		2 COMPLEXE DES JARDINS C P 129 HSD 1E6											
6001		PARC REGIONAL											
6301		AIRE DE PROTECTION BIENS CULTURELS SUR LES											
6802		CAD P6 7-P3 7-5 7-6 7-P7 LT P7											
1001	89085300	LOT BL GOUIN E											
2002		21	7	550	2000	11000							
2004		21	7	7870	2000	1,53400							
2999						1,64400							
3001							7A	1 2B1	800		800	TSV 1	
4204		M GASTON ROY, CULTIVATEUR											
4604		12750 BL GOUIN E HIC 1C1											
6630		PROPRIETE SUJETTE A SURTAXE SUR TERRAIN VAGUE NON DESSERVI											
6801		AIRE DE PROTECTION BIENS CULTURELS											
1001	89085900	LOT BL GOUIN E											
2002		21	P7	77100	2000	15,42000							
3001							7A	1 2B1	6800		6800	TSV 1	1 annule et porte sur 89084550

CERT. EFF. 9/5
1985 4385 332
Pie spec 89085300
89085400

CERT. EFF. 9/5
1985 4385 332
annule et porte sur
89084550

CERT. EFF. 9/5
1985 4385 332
annule et porte sur
89084550

ANNULÉ

ANNULÉ

CODE	COMPTÉ	EMPLACEMENT - NOM PROFESSION, RÉSIDENCE						CATEGORIE BÂTIMENT	VALEUR EN DOLLARS			MUNICIPAL	REMARQUES	
		DIV. CAD.	CADASTRE	SUBDIVISION	FRONT	PROFONDEUR	SUPERFICIE		TERR. F.I.C.	TERRAIN	BÂTISSE			TOTAL
4204 4604	89085900	M	GASTON ROY, CULTIVATEUR											
			12750 BL GOUIN E											
6630 6601			PROPRIÉTÉ SUJETTE À SURTAXE SUR TERRAIN VAGUE NON DESSEVY											
			AIRE DE PROTECTION BIENS CULTURELS											
1001	89091600		LOT BLVD GOUIN EST						110					
2002 2002			21 P4		43200	IRR	11,80000							
					IRR									
3001								68	2B1	5300		5300	E06	204-3
4201 4601			LA VILLE DE MONTRÉAL - SERVICE DE LA GESTION IMMOBILIÈRE						9F					
			507 PLACE D'ARMES #300 MONTRÉAL H2Y 2W8											
1001	89093500		LOT BL GOUIN E						110					
2002 2002			21 P1		IRR	3200	9,04600							
					IRR	7800								
3001								68	2B1	4100		4100	E06	204-3
4201 4601			LA VILLE DE MONTRÉAL - SERVICE DE LA GESTION IMMOBILIÈRE						9F					
			507 PLACE D'ARMES #300 MONTRÉAL H2Y 2W8											
1001	89093610		LOT BL GOUIN E						110					
2002 2002			21 P1		9667	3000	2,72600							
					IRR	4000								
3001								68	2B1	1300		1300	E06	204-3
4201 4601			LA VILLE DE MONTRÉAL - SERVICE DE LA GESTION IMMOBILIÈRE						9F					
			507 PLACE D'ARMES #300 MONTRÉAL H2Y 2W8											
1001	89093900		LOT BLVD GOUIN EST						110					
2002 2002			21 P1		10045	5000	4,33500							
					IRR	4000								
3001								68	2B1	1900		1900	E06	204-3
4201 4601			LA VILLE DE MONTRÉAL - SERVICE DE LA GESTION IMMOBILIÈRE						9F					
			507 PLACE D'ARMES #300 MONTRÉAL H2Y 2W8											
1001	89094500		LOT BL GOUIN E						110					
2002 2002			21 I	P1	3300	12020	3,66600							
					2780	12100								

CODE	COMPTÉ	EMPLACEMENT - NOM, PROFESSION, RÉSIDENCE						CATEGORIE BÂTIMENT	VALEUR EN DOLLARS				MUNICIPAL	REMARQUES	
		DIV. CAD.	CADASTRE	SUBDIVISION	FRONT	PROFONDEUR	SUPERFICIE		SCOLAIRE	TERR. P. C.	TERRAIN	BÂTISSE			TOTAL
3001	89094500							6B	2B1	3900		3900	E06	204-3	
4201		LA VILLE DE MONTRÉAL - SERVICE DE LA GESTION IMMOBILIERE						9F							
4601		507 PLACE D'ARMES #300 MONTRÉAL H2Y 2W8													
1001	89094700							110							
2002		21	1	P1	3910	4830	1,92100								
2002						5000									
3001								6B	2B1	2500		2500	E06	204-3	
4201		LA VILLE DE MONTRÉAL - SERVICE DE LA GESTION IMMOBILIERE						9F							
4601		507 PLACE D'ARMES #300 MONTRÉAL H2Y 2W8													
1001	89095900							110							
2002		21	1	P1	19000	12000	15,86000								
2002					17500										
3001								6B	2B1	18800		18800	E06	204-3	
4201		LA VILLE DE MONTRÉAL - SERVICE DE LA GESTION IMMOBILIERE						9F							
4601		507 PLACE D'ARMES #300 MONTRÉAL H2Y 2W8													
1001	89096000							110							
2002		21	1	21	4800	1RR	11,40000	0							
2002					1RR	22700									
3001								6B	2B1	11000		11000	E06	204-3	
4201		LA VILLE DE MONTRÉAL - SERVICE DE LA GESTION IMMOBILIERE						9F							
4601		507 PLACE D'ARMES #300 MONTRÉAL H2Y 2W8													
1001	89096100							110							
2002		21	P1		2000	22600	4,53000								
2002						22700									
3001								6B	2B1	4500		4500	E06	204-3	
4201		LA VILLE DE MONTRÉAL - SERVICE DE LA GESTION IMMOBILIERE						9F							
4601		507 PLACE D'ARMES #300 MONTRÉAL H2Y 2W8													
1001	89096300							110							
2002		21	1	20	20000	22600	43,10600								
2002						24850									

NUM	COURTE	EMPLACEMENT - NOM, PROFESSION, RÉSIDENCE					CATEGORIE BÂTIMENT	SCOLAIRE		VALEUR EN DOLLARS			MUNICIPAL	REMARQUES	
		DIV CAD	CADASTRE	SUBDIVISION	FRONT	PROFONDEUR		SUPERFICIE	TERR	P.C.	TERRAIN	BÂTISSÉ			TOTAL
3001	89096300														
4201		LA VILLE DE MONTREAL - SERVICE DE LA GESTION IMMOBILIERE					9F								
4601		507 PLACE D'ARMES #300 MONTREAL H2Y 2W8						68	281	43100		43100	ED6	204-3	
1001	89096500	LOT BL GOUIN E						(10)							
2002		21 1	61		5000	25800					12,90000				
3001							68	281	12000		12000	ED6	204-3		
4201		LA VILLE DE MONTREAL - SERVICE DE LA GESTION IMMOBILIERE					9F								
4601		507 PLACE D'ARMES #300 MONTREAL H2Y 2W8													
1001	89096600	LOT BL GOUIN E						(10)							
2002		21 1	121		29200	25600					56,40700				
2002					28725	11225									
3001							68	281	55500		55500	ED6	204-3		
4201		LA VILLE DE MONTREAL - SERVICE DE LA GESTION IMMOBILIERE					9F								
4601		507 PLACE D'ARMES #300 MONTREAL H2Y 2W8													
1001	89098390	LOT BL GOUIN E						(10)							
2002		21 P1			24900	11250					13,80000				
2002					IRR	4800									
3001							68	281	6300		6300	ED6	204-3		
4201		LA VILLE DE MONTREAL - SERVICE DE LA GESTION IMMOBILIERE					9F								
4601		507 PLACE D'ARMES #300 MONTREAL H2Y 2W8													
1001	89098400	LOT BL GOUIN E						(10)							
2002		21 P1			IRR	5000					10,20200				
2002						9000									
3001							68	281	4600		4600	ED6	204-3		
4201		LA VILLE DE MONTREAL - SERVICE DE LA GESTION IMMOBILIERE					9F								
4601		507 PLACE D'ARMES #300 MONTREAL H2Y 2W8													
1001	89098410	LOT BL GOUIN E						(10)							
2002		21 P1			IRR	4800					27,30000				
2002						9500									
3001							68	281	12300		12300	ED6	204-3		

CODE	COURTE	EMPLACEMENT - NOM, PROFESSION, RÉSIDENCE					CATEGORIE BÂTIMENT	SCOLAIRE	VALEUR EN DOLLARS			MUNICIPAL	REMARQUES	
		SECTION	CADASTRE	SUBDIVISION	FRONT	PROFONDEUR			SUPERFICIE	TERR. P. C.	TERRAIN			BÂTISSE
4201 4601	89098410	LA VILLE DE MONTRÉAL - SERVICE DE LA GESTION IMMOBILIERE 507 PLACE D'ARMES #300 MONTRÉAL H2Y 2W8					9F	1						
1001	89098600	LOT BLVD GOUIN EST												
2002 2002		21 1	16		10640	9500					16,28100			
3001						20500		68	281	7100		7100	ED6 204-3	
4201 4601		LA VILLE DE MONTRÉAL - SERVICE DE LA GESTION IMMOBILIERE 507 PLACE D'ARMES #300 MONTRÉAL H2Y 2W8					9F	1						
1001	89098900	LOT BLVD GOUIN EST												
2002 2002		21 1	9		10320	20500					17,80200			
3001						14000		68	281	7900		7900	ED6 204-3	
4201 4601		LA VILLE DE MONTRÉAL - SERVICE DE LA GESTION IMMOBILIERE 507 PLACE D'ARMES #300 MONTRÉAL H2Y 2W8					9F	1						
1001	89099100	LOT BLVD GOUIN EST												
2002 2002		21 1	124		11100	14000					15,06800			
3001					12830	11411		68	281	6800		6800	ED6 204-3	
4201 4601		LA VILLE DE MONTRÉAL - SERVICE DE LA GESTION IMMOBILIERE 507 PLACE D'ARMES #300 MONTRÉAL H2Y 2W8					9F	1						
1001	89099200	LOT BLVD GOUIN EST												
2002 2002		21 1	123		IRR	11411					13,01500			
3001					12830	9292		68	281	5900		5900	ED6 204-3	
4201 4601		LA VILLE DE MONTRÉAL - SERVICE DE LA GESTION IMMOBILIERE 507 PLACE D'ARMES #300 MONTRÉAL H2Y 2W8					9F	1						
1001	89099300	LOT BLVD GOUIN EST												
2002 3001		21 1	122		1200	9292					1,11500			
3001								68	281	500		500	ED6 204-3	

CODE	COMPTÉ	EMPLACEMENT - NOM PROFESSION, RÉSIDENCE					CATEGORIE BÂTIMENT	SCOLAIRE		VALEUR EN DOLLARS			MUNICIPAL	REMARQUES	
		CARACTÈRE	SUBDIVISION	FRONT	PROFONDEUR	SUPERFICIE		TERR	PIC	TERRAIN	BÂTISSE	TOTAL			
4201 4601	89099300	LA VILLE DE MONTREAL - SERVICE DE LA GESTION IMMOBILIERE 507 PLACE D'ARMES #300 MONTREAL H2Y 2#8					9F								
1001	89099600	BLVD GOUIN EST					110								
2002 2002		21 1	114	5000	9292 9430	4,68700									
3001							6B	2B1	5500		5500	E06	204-3		
4201 4601		LA VILLE DE MONTREAL - SERVICE DE LA GESTION IMMOBILIERE 507 PLACE D'ARMES #300 MONTREAL H2Y 2#8					9F								
1001	89100400	LOT BLVD GOUIN EST					110								
2002 2002		21 1	PA	11800 188	6500 6650	6,52300									
3001							6B	2B1	2900		2900	E06	204-3		
4201 4601		LA VILLE DE MONTREAL - SERVICE DE LA GESTION IMMOBILIERE 507 PLACE D'ARMES #300 MONTREAL H2Y 2#8					9F								
1001	89100410	LOT BL GOUIN E					110								
2002 2002		21 1	PA	12000 188	6650 6500	6,65500									
3001							7A	1 2B1	3000		3000	TSV	1		
4211 4611		M ROGER AYOTTE, INGENIEUR 6400 AV MAUBOURG H1M 2C8					1F								
6630		PROPRIETE SUJETTE A SURTAXE SUR TERRAIN VAGUE NON DESSERVI													
1001	89100420	LOT BL GOUIN E					110								
2002 2002		21 1	PA	IRR 27700 IRR	67.62 45.00 4300	13,631.00 13,722.00									
3001							6B 7A	1 2B1	3700 6000		3700 6000	E06	204-3		
4204 4604		M JFAN PAUL MATTEAU, POMPIER 1000 SE RANG ST ETIENNE DES GRES GOX 2P0					1F	C2							
6630		PROPRIETE SUJETTE A SURTAXE SUR TERRAIN VAGUE NON DESSERVI													
7001		LIMITES EST													
1001	89100500	13932 BL GOUIN E					110								

89100420

9FE1

4201 La Ville de Montréal - Service de
la Gestion Immobilière
4601 507 Pl. d'Armes #300 May 2008

CEPI	1000	1000
1000	1000	1000
1000	1000	1000

CODE	COMPTÉ	EMPLACEMENT - NOM, PROFESSION, RÉSIDENCE						CATEGORIE BÂTIMENT	SCOLAIRE	VALEUR EN DOLLARS			MUNICIPAL	REMARQUES	
		DIV. CAD.	CADASTRE	SUBDIVISION	FRONT	PROFONDEUR	SUPERFICIE			TERR. P.C.	TERRAIN	BÂTISSE			TOTAL
2002	89100500	21 1	17		6200	11000	3,61000								
2002						11200									
2004		21 1	P18		500	10000	50000								
2999							4,11000								
3001								2A	1 2B1	4100	13700	17800	T R 1		
4201		M GILLES DESJARDINS, ASSEMBLEUR													
4601		13932 BL GOUIN E H1A 2H2													
7001		134 EME AVENUE													
1001	89100700	13922 BL GOUIN E													
2002		21 1	16		5000	9850	4,98700								
2002						10100									
3001								2A	1 2B1	5000	19000	24000	T R 1		
4201		M SERGE BIJOU													
4601		13922 BL GOUIN EST H1A 2H1													
1001	89100900	13910 BL GOUIN E													
2002		21 1	15		1000	9970	99800								
2004		21 1	3		5000	10000	5,02500								
2004						10100									
2999							6,02300								
3001								2A	1 2B1	6000	18700	24700	T R 1		
4211		M LLE LORRAINE BEAUCHAMP, COORDONNATRICE													
4611		13910 BL GOUIN E H1A 2H1													
1001	89101100	13900 BL GOUIN E													
2002		21 1	60		9800	8650	8,10800								
2002					7900	9970									
3001								2A	1 2B1	8300	22400	30700	T R 1		
4204		M JEAN BEAUCHEMIN, CONTREMAITRE													
4604		13900 BL GOUIN E H1A 2H1													
7001		133 EME AVENUE													
1001	89101200	13890 BL GOUIN E													
2002		21 1	4		10000	10600	9,77500								
2002					10470	9550									
2004		21 1	7		10470	2500	2,50000								
2004						IRR									

CODE	COMPTÉ	EMPLACEMENT - NOM, PROFESSION, RESIDENCE					CATEGORIE BÂTIMENT	SCOLAIRE		VALEUR EN DOLLARS			MUNICIPAL	REMARQUES
		V.C.P.E.	CADASTRE	SUBDIVISION	FRONT	PROFONDEUR		SUPERFICIE	TERR P.C.	TERRAIN	BÂTISSE	TOTAL		
2999	89101200													
3001						12,27500								
4204		MME ARMAND ROBERT (YVONNE LAJEUNESSE)					8F	1						
4604		13890 BL GOUIN E H1A 269												
1001	89101400	LOT BLVD GOUIN EST												
2002		21 1 8		10470	2500	2,50000								
2002				10470	11R									
2004		21 1 5		10000	10170	9,54200								
2004				9550										
2999						12,04200								
3001														
4201		CONSTRUCTION LEO MARCOTTE INC					CF	2						
4601		1339 NOTRE DAME ST SULPICE JOK 3J0												
6630		PROPRIÉTÉ SUJETTE A SURTAXE SUR TERRAIN VAGUE NON DESSERV												
1001	89101600	13830 BL GOUIN E												
2002		21 1 6		5800	10170	5,44200								
2002				5240	11600									
2004		21 1 13		2380	7860	1,87000								
2006		21 1 12		2500	11600	2,99200								
2006					12340									
2999						10,30400								
3001														
4204		M PAUL EMILE MENARD, LAITIER					1F	1						
4604		13830 BL GOUIN E H1A 269												
1001	89101900	13820 BL GOUIN E												
2002		21 1 P14		7000	14840	9,30000								
2002				6550	16000									
3001														
4204		M ROLAND GAUTHIER					1F	1						
4604		13820 BL GOUIN E H1A 269												
4207		MME ROLAND GAUTHIER (FLEURETTE FABRE)					4F	1						
4607		13820 BL GOUIN E H1A 269												
1001	89102000	13810 BL GOUIN E												
2002		21 1 P14		7000	16000	10,02000								
2002				6550	17350									

CODE	COMPTÉ	EMPLACEMENT - NOM, PROFESSION, RÉSIDENCE						CATEGORIE BÂTIMENT	SCOLAIRE			VALEUR EN DOLLARS			MUNICIPAL	REMARQUES
		NO. CAD.	CADASTRE	SUBDIVISION	FRONT	PROFONDEUR	SUPERFICIE		TERR. P. C.	TERRAIN	BÂTISSE	TOTAL				
3001	89102000							2A	1	2B1	10600	20600	31200	T R 1		
4201		MR FRANCES HENRY						1A								
4601		13810 BL GOUIN E H1A 269														
4202		MME ALAIN FILIATRAULT (ANN PICARD)						2F								
4602		13610 BL GOUIN E H1A 269														
1001	89102100							(10)								
2002		21 1	34		5000	8850										
2004		21 1	33		5000	8500										
2999																
3001								2A	1	2B1	10500	16400	26900	T R 1		
4205		MME NICOLE PARENT, FOURREUR						3F								
4605		13800 BL GOUIN H1A 269														
1001	89102101							(10)								
2002		21 1	36		9300	14500										
2002					2500	17000										
3001								2A	1	2B1	9600	7500	17100	T R 1		
4205		M REAL CHAMPAGNE, BIJOUTIER						1F								
4605		13750 BL GOUIN E H1A 267														
4206		MME JOHANNE LEFEBVRE						3F								
4606		13760 BL GOUIN E H1A 267														
1001	89102200							(10)								
2002	A-156741	21 1	11		18950	15500										
2002	24-12-85				17000	1800										
3001								2A	1	2B1	13600	16700	30300	T R 1		
4205		M REAL CHAMPAGNE, BIJOUTIER						1F								
4605		13760 BL GOUIN E H1A 267														
4206		MME JOHANNE LEFEBVRE						3F								
4606		13760 BL GOUIN E H1A 267														
1001	89102300							(10)								
2002		21 1	37		6900	19150										
2002					5500	15550										
3001								2A	1	2B1	11800	27800	39600	T R 1		

CERT. EFF. 11/3/86 24/12/85 375

CERT. EFF. 11/3/86 24/12/85 375

CODE	COMPTÉ	EMPLACEMENT - NOM, PROFESSION, RESIDENCE					CATEGORIE BATIMENT	SCOLAIRE	VALEUR EN DOLLARS			MUNICIPAL	REMARQUES	
		NO. PAR CALLE	PROFESSION	FRONT	PROFONDEUR	SUPERFICIE			TERR P. C.	TERRAIN	BATISSE			TOTAL
4205 4605	89102300	MME ARTHUR BEAUCHAMP (HELENE BLEAU) 13750 BL GOUIN E H1C 187					8F							
1001	89102540	LOT BL GOUIN E					(10)							
2002 2002		21 1 P116		1111	9120 8160	16100 3050					4,07800			
3001								68	281	4900		4900	ED6	204-3
4201 4601		LA VILLE DE MONTRÉAL - SERVICE DE LA GESTION IMMOBILIERE 507 PLACE D'ARMES #300 MONTRÉAL H2Y 2W8					9F							
1001	89102550	13740 BL GOUIN E					(10)							
2002 2002		21 1 P116			9120 7300	16100 17980					13,09200			
3001								2A	1 281	12100 12100	42900 36500	55000 42000	TR 1	
4201 4601 4202 4602		M. JEAN MARIE LAFORTUNE 13740 BL GOUIN E H1A 267 MME JEAN MARIE LAFORTUNE (CAROLE ARIAL) 13740 BL GOUIN E H1A 267					1F 2F	2 2						
1001	89103200	LOT BL GOUIN E					(10)							
2002 2002		21 1 63			6600 10140	9938					5,57700			
3001								68	281	7000		7000	ED6	204-3
4201 4601		LA VILLE DE MONTRÉAL - SERVICE DE LA GESTION IMMOBILIERE 507 PLACE D'ARMES #300 MONTRÉAL H2Y 2W8					9F							
1001	89103600	LOT BLVD GOUIN EST					(10)							
2002 2002		21 1 64			5000 10400	10150					5,13700			
3001								68	281	6900		6900	ED6	204-3
4201 4601		LA VILLE DE MONTRÉAL - SERVICE DE LA GESTION IMMOBILIERE 507 PLACE D'ARMES #300 MONTRÉAL H2Y 2W8					9F							
7001		126 CKE AVENUE												
1001	89103700	LOT BL GOUIN E					(10)							

CERT. 2012.84.1-185 315

CODE	COMPTÉ	EMPLACEMENT					NOM, PROFESSION, RÉSIDENCE	CATEGORIE SA/IMBENT	SCOLAIRE	VALEUR EN DOLLARS			MUNICIPAL	REMARQUES
		DAB	CADASTRE	SURVEILLANCE	FRONT	PROFONDEUR				SUPERFICIE	TERR P. C.	TERRAIN		
2002 2002	89103700	21	1	70	5000	10900 10600	5,37500							
3001								68	281	6500		6500	ED6	204-3
4201 4601		LA VILLE DE MONTRÉAL - SERVICE DE LA GESTION IMMOBILIERE					9F							
		507 PLACE D'ARMES #300 MONTRÉAL H2Y 2W8												
1001	89103800	LOT BLVD GOVIN EST												
2002 2002		21	1	71	5000	10900 11200	5,52500							
3001								68	281	6500		6500	ED6	204-3
4201 4601		LA VILLE DE MONTRÉAL - SERVICE DE LA GESTION IMMOBILIERE					9F							
		507 PLACE D'ARMES #300 MONTRÉAL H2Y 2W8												
1001	89104200	LOT BL GOVIN E												
2002 2002		21	1	72	6900 1900	11200 IRR	4,98800							
3001								68	281	5900		5900	ED6	204-3
4201 4601		LA VILLE DE MONTRÉAL - SERVICE DE LA GESTION IMMOBILIERE					9F							
		507 PLACE D'ARMES #300 MONTRÉAL H2Y 2W8												
1001	89104400	LOT BL GOVIN E												
2002 2004 2999		21	1	P2	IRR	IRR	815,43500 863,99600 1,698,93100							
3001								68	281	755100		755100	ED6	204-3
4201 4601		LA VILLE DE MONTRÉAL - SERVICE DE LA GESTION IMMOBILIERE					9F							
		507 PLACE D'ARMES #300 MONTRÉAL H2Y 2W8												
1001	89104600	LOT BL GOVIN E												
2002 2002		21	1	P2	15100 10798	8500 10470	11,38500	HOND						
3001								68	281	13500		13500	ED6	204-3
4201 4601		LA VILLE DE MONTRÉAL - SERVICE DE LA GESTION IMMOBILIERE					9F							
		507 PLACE D'ARMES #300 MONTRÉAL H2Y 2W8												
1001	89104700	LOT BL GOVIN E												

CODE	COMPTE	EMPLACEMENT - NOM, PROFESSION, RÉSIDENCE					CATEGORIE D'IMMEUBLE	SCOLAIRE		VALEUR EN DOLLARS			REMARQUES		
		CIV. CAD.	CADASTRE	SUBDIVISION	FRONT	PROFONDEUR		SUPERFICIE	TERR.	BÂTISSE	TOTAL	MUNICIPAL			
2002	89104700	21 1	P2		5000	8500	4,25000								
3001								6B	2B1	5100		5100	E06	204-3	
4201		LA VILLE DE MONTRÉAL - SERVICE DE LA GESTION IMMOBILIERE					9F								
4601		507 PLACE D'ARMES #300 MONTREAL H2Y 2W8													
6001		PARC													
1001	89104900	LOT BL GOUIN E													
2002		21 1	P2		8404	18519	23,15100								
2002					IRR	20979									
3001								6B	2B1	23600		23600	E06	204-3	
4201		LA VILLE DE MONTRÉAL - SERVICE DE LA GESTION IMMOBILIERE					9F								
4601		507 PLACE D'ARMES #300 MONTREAL H2Y 2W8													
1001	89105010	LOT BL GOUIN E													
2002		21 1	P2		IRR	9900	9,66600								
2002					IRR	12370									
3001								6B	2B1	11400		11400	E06	204-3	
4201		LA VILLE DE MONTRÉAL - SERVICE DE LA GESTION IMMOBILIERE					9F								
4601		507 PLACE D'ARMES #300 MONTREAL H2Y 2W8													
6001		PARC													
1001	89105300	13470-72 BL GOUIN E													
2002		21 1	111		3780	10590	4,35700								
2002					4300	10980									
2004		21 1	112		3670	4300	1,56000								
2004					3550										
2999							5,91700								
3001								4A	2 2B1	5800	21000	26800	T 5 1		
4201		P E MOREAU CONSTRUCTION LIMITEE					CF								
4601		10935 ST DENIS H3L 2J8													
7001		127 EME AVENUE													
1001	89105310	LOT BL GOUIN E													
2002		21 1	110		1580	21730	3,40500								
2002					1530	22070									
3001								7B	2 2B1	4300		4300	T 5 1		

CODE	COMPTÉ	EMPLACEMENT - NOM, PROFESSION, RÉSIDENCE						CATÉGORIE RATÉMENT	SCOLAIRE		VALEUR EN DOLLARS			MUNICIPAL *	REMARQUES	
		DIV. CAD.	CADASTRE	SUBDIVISION	FRONT	PROFONDEUR	SUPERFICIE		TEAR P. I. C.	TERRAIN	BÂTISSE	TOTAL				
4201 4601 6630	89105310	P E MOREAU CONSTRUCTION LIMITEE 10925 ST DENIS H3L 2J8						CF								
		PROPRIETE SUJETTE A SURTAXE SUR TERRAIN VAGUE NON DESSERVI														
1001	89105400	LOT BLVD GOUIN EST						1101								
2002 2002		21 J	103		4760	3100	1,57000									
					4540	3690										
3001								78	2	281	2000		2000	TSV 1		
4201 4601 6630		P E MOREAU CONSTRUCTION LIMITEE 10925 ST DENIS H3L 2J8						CF								
		PROPRIETE SUJETTE A SURTAXE SUR TERRAIN VAGUE NON DESSERVI														
1001	89105500	LOT BL GOUIN E						1101								
2002 2002 2004 2004 2999		21 P1			13713	27865	31,52700									
					10386	25050										
		21 P1			14184	3000	8,16700									
						7800										
							39,69400									
3001								68	281	33900		33900	E06 204-3			
4201 4601		LA VILLE DE MONTREAL - SERVICE DE LA GESTION IMMOBILIERE 507 PLACE D'ARMES #300 MONTREAL H2Y 2W8						9F								
1001	89105600	LOT BL GOUIN E						1101								
2002 2002		21 P1			10085	24910	23,95200									
					10139	22794										
3001								68	281	23100		23100	E06 204-3			
4201 4601		LA VILLE DE MONTREAL - SERVICE DE LA GESTION IMMOBILIERE 507 PLACE D'ARMES #300 MONTREAL H2Y 2W8						9F								
1001	89105700	LOT BL GOUIN E						1101								
2002 2002		21 P1			57850	IRR	1,530,91800									
					IRR	IRR										
3001								68	281	808800		808800	E06 204-3			
4201 4601 6001		LA VILLE DE MONTREAL - SERVICE DE LA GESTION IMMOBILIERE 507 PLACE D'ARMES #300 MONTREAL H2Y 2W8 PARC						9F								
		MICROFICHE 152 D-04														

CODE	COMPTÉ	EMPLACEMENT - NOM, PROFESSION, RÉSIDENCE					CATEGORIE BÂTIMENT	SCOLAIRE		VALEUR EN DOLLARS			MUNICIPAL	REMARQUES	
		QUARTIER	LOCALITÉ	SUBDIVISION	FRONT	PROFONDEUR		SUPERFICIE	TERR P. C.	TERRAIN	BÂTISSÉ	TOTAL			
1001	89105800	LOT BL GOUIN E					1101								
2002		21 1		P1	IRR	IRR					78,20000				
3001							68	281	57400		57400	ED6	204-3		
4201		LA VILLE DE MONTRÉAL - SERVICE DE LA GESTION IMMOBILIERE					9F								
4601		507 PLACE D'ARMES #300 MONTRÉAL H2Y 2W8													
1001	89106000	LOT BL GOUIN E					1101								
2002		21 2			4800	5600					2,68800				
2004		21 P3			5424	8045					4,32800				
2004					4880	9494									
2006		21 3		15	3550	16090					4,95300				
2006					2730	16100									
2999											11,96900				
3001							68	281	13800		13800	ED6	204-3		
4201		LA VILLE DE MONTRÉAL - SERVICE DE LA GESTION IMMOBILIERE					9F								
4601		507 PLACE D'ARMES #300 MONTRÉAL H2Y 2W8													
7001		126 EME AVENUE													
1001	89106100	LOT BL GOUIN E					1101								
2002		21 3		1	4420	17430					7,26200				
2002					4000										
3001							68	281	8300		8300	ED6	204-3		
4201		LA VILLE DE MONTRÉAL - SERVICE DE LA GESTION IMMOBILIERE					9F								
4601		507 PLACE D'ARMES #300 MONTRÉAL H2Y 2W8													
1001	89106300	LOT BL GOUIN E					1101								
2002		21 P3			2500	17500					4,37500				
2004		21 P4			9000	17500					15,75000				
2999											20,12500				
3001							68	281	18800		18800	ED6	204-3		
4201		LA VILLE DE MONTRÉAL - SERVICE DE LA GESTION IMMOBILIERE					9F								
4601		507 PLACE D'ARMES #300 MONTRÉAL H2Y 2W8													
1001	89107000	LOT BL GOUIN E					1101								
2002		21 P4			18970	32800					55,46000				
2002						37000									
3001							68	281	32800		32800	ED6	204-3		

CODE	COMPTÉ	EMPLACEMENT - NOM, PROFESSION, RÉSIDENCE						CATEGORIE BÂTIMENT	SCOLAIRE		VALEUR EN DOLLARS			MUNICIPAL	REMARQUES	
		DE CAD	CARRÉ	SUBDIVISION	FRONT	PROFONDEUR	SUPERFICIE		TERR P. C.	TERRAIN	BATISSE	TOTAL				
4201 4601	89107000	LA VILLE DE MONTRÉAL - SERVICE DE LA GESTION IMMOBILIERE 507 PLACE D'ARMES #300 MONTRÉAL H2Y 2W8						9F								
1001	89107400	LOT 6L GOUIN E						100								
2002			21 P4		10342	22500										
3001								68	281	22800		22800	E06	204-3		
4201 4601		LA VILLE DE MONTRÉAL - SERVICE DE LA GESTION IMMOBILIERE 507 PLACE D'ARMES #300 MONTRÉAL H2Y 2W8						9F								
1001	89107500	LOT 6L GOUIN E						100								
2002			21 P4		9650	49800										
2002						50800										
3001								68	281	37300		37300	E06	204-3		
4201 4601		LA VILLE DE MONTRÉAL - SERVICE DE LA GESTION IMMOBILIERE 507 PLACE D'ARMES #300 MONTRÉAL H2Y 2W8						9F								
1001	89107700	LOT 6L GOUIN E						100								
2002			21 P4		4900	28400										
3001								68	281	12500		12500	E06	204-3		
4201 4601		LA VILLE DE MONTRÉAL - SERVICE DE LA GESTION IMMOBILIERE 507 PLACE D'ARMES #300 MONTRÉAL H2Y 2W8						9F								
1001	89108300	LOT 6L GOUIN E						100								
2002			21 P4		9600	29000										
3001								68	281	1		1	E04	204-1		
4204 4604		PROVINCE DE QUEBEC MINS DE LA VOIRIE 255 CREMAZIE E #800 H2M 1L5						9F								
1001	89108400	LOT 6L GOUIN E						100								
2002			21 P5		41750	1RR										
2002					1RR	60670										
3001								68	281	1		1	E04	204-1		

CODE	COMPTE	EMPLACEMENT - NOM, PROFESSION, RESIDENCE						CATEGORIE BÂTIMENT	SCOLAIRE		VALEUR EN DOLLARS			MUNICIPAL	REMARQUES	
		DIV. CAD.	CADASTRE	SUBDIVISION	FRONT	PROFONDEUR	SUPERFICIE		TERR. P.C.	TERRAIN	BÂTISSE	TOTAL				
4204 4604	89108400	PROVINCE DE QUEBEC MINS DE LA VOIRIE 255 CREMAZIE C #900 H2M ILS						9F								
1001	89109510	LOT ARR BL GOVIN E						(10)								
2002 2002		21 P5		1,02550 89920	60620 49450	285,84100										
3001							6B	281	1				1	E04	204-1	
4204 4604		PROVINCE DE QUEBEC MINS DE LA VOIRIE 255 CREMAZIE E #800 H2M ILS						9F								
1001	89109520	LOT ARR BL GOVIN E						(10)								
2002 2002		21 P5		IRR	IRR	3,139,63400										
3001							6B	281	1236300				1236300	E06	204-3	
4201 4601		LA VILLE DE MONTRÉAL - SERVICE DE LA GESTION IMMOBILIERE 507 PLACE D'ARMES #300 MONTRÉAL H2Y 2W8						9F								
1001	89109700	13150 BL GOVIN E						(10)								
2002 2002		21 P5		16000	35000	56,00000										
3001							1B	281	35200	236400			271600	E11	204-8	
4201 4601		COMMUNAUTÉ CHRÉTIENNE ST VALÉRIEN 13150 BL GOVIN E H1C 1C1						9F								
6550		OCCUPANT PROPRIÉTÉ DE LA COMMUNAUTÉ URBAINE DE MONTRÉAL														
1001	89109905	LOT ARR BL GOVIN E						(10)								
2002 2002		21 P6		71790 71900	1,67280 1,67440	836,80900										
3001							6B	281	366300				366300	E06	204-3	
4201 4601		LA VILLE DE MONTRÉAL - SERVICE DE LA GESTION IMMOBILIERE 507 PLACE D'ARMES #300 MONTRÉAL H2Y 2W8						9F								
8001		PARC														
1001	89109910	LOT BLVD GOVIN EST						(10)								
2002 2002		21 P6		1,48840 1,66520	44050 43190	500,90600										

CODE	COMPTÉ	EMPLACEMENT - NOM, PROFESSION, RÉSIDENCE					CATEGORIE BÂTIMENT	SCOLAIRE		VALEUR EN DOLLARS			MUNICIPAL	REMARQUES
		QUARTIER	CARACTÈRE	SUBDIVISION	FRONT	PROFONDEUR		SUPERFICIE	TERR. P. C.	TERRAIN	BÂTISSE	TOTAL		
3001	89109910						68	281	1				1 E04	204-1
4204		PROVINCE DE QUEBEC MINS DE LA VOIRIE					9F							
4604		255 CREMAZIE E #800 H2M 1L5												
1001	89109920	LOT BL GOUIN E					1101							
2002		21 P6			1,67440	20060					1,833,68300			
2002					IRR	IRR								
3001							68	281	902500		802500	E06	204-3	
4201		LA VILLE DE MONTRÉAL - SERVICE DE LA GESTION IMMOBILIERE					9F							
4601		507 PLACE D'ARMES #300 MONTRÉAL HZY 2WB												
6001		PARC												
1001	89110560	12930 BL GOUIN E					1101							
2002		21 7	4		7670	19550					14,85000			
2002					7600	19350								
3001							2A	1 281	7,000	24,500	31,500	T R 1		
3002							1B	381	14000	49000	63000			
4201		M GUY FRENIERE					1D			7,000	24,500	31,500	L 25	LRQ77-B-4
4601		12930 BL GOUIN E HIC ICI					IF							
6801		AIRE DE PROTECTION BIENS CULTURELS												
1001	89110700	12750 BL GOUIN E					1101							
2002		21 P7			17500	30000					52,50000			
3001							8A	1 281	200	86900	87100	F R		
3002							6A	281	42500		42500	E24	214	
4204		M GASTON ROY, CULTIVATEUR					17							
4604		12750 BL GOUIN E HIC ICI												
6001		INCLUS DANS ZONE AGRICOLE DE MONTRÉAL 3227908												
1001	89110810	LOT BL GOUIN E					1101							
2002		21 P7			55890	43190					167,71400			
2002					55750	43090								
3001							68	281	1			1 E04	204-1	

CODE	COMPTE	EMPLACEMENT - NOM, PROFESSION, RESIDENCE					CATEGORIE BÂTIMENT	SCOLAIRE	VALEUR EN DOLLARS			MUNICIPAL	REMARQUES	
		QUARTIER	SUBDIVISION	FRONT	PROFONDEUR	SUPERFICIE			TERR P.C.	TERRAIN	BATISSE			TOTAL
4204 4604	89110810	PROVINCE DE QUEBEC MINS DE LA VOIRIE 255 CREMAZIE E #800 H2M 1L5					9F	1						
1001	89110820	LOT ARR BL GOUIN E						(10)						
2002 2002		21 P7		55250 38460	91850 52220					276,51100				
3001							68	281	108900		108900	ED6	204-3	
4201 4601		LA VILLE DE MONTREAL - SERVICE DE LA GESTION IMMOBILIERE 507 PLACE D'ARMES #300 MONTREAL H2Y 2W8					9F	1						
1001	89110905	LOT ARR BL GOUIN E						(10)						
2002 2002		21 P7		28740 19930	52220 31640					83,73000				
3001							68	281	36600		36600	ED6	204-3	
4201 4601		LA VILLE DE MONTREAL - SERVICE DE LA GESTION IMMOBILIERE 507 PLACE D'ARMES #300 MONTREAL H2Y 2W8					9F	1						
1001	89110910	LOT BLVD GOUIN EST						(10)						
2002 2002		21 P7		IRR 97690	43090 97690					627,33800				
3001							68	281	1		1	ED4	204-1	
4204 4604		PROVINCE DE QUEBEC MINS DE LA VOIRIE 255 CREMAZIE E #800 H2M 1L5					9F	1						
1001	89110915	LOT ARR BL GOUIN E						(10)						
2002 2002		21 P7		IRR 92290	63230 1,25320					527,65300				
3001							68	281	1		1	ED4	204-1	
4213 4613		PROVINCE DE QUEBEC MINS DE LA VOIRIE 255 CREMAZIE E #800 H2M 1L5					9F	1						
1001	89111010	LOT BLVD GOUIN EST						(10)						
2002		21 P7		11240	10250					6,59200				
3001							68	281	1		1	ED4	204-1	

REPERE D'ÉVALUATION

CODE	COMPTE	EMPLACEMENT - NOM, PROFESSION, RÉSIDENCE					CATEGORIE BAVEMENT	SCOLAIRE		VALEUR EN DOLLARS			MUNICIPAL	REMARQUES	
		BLV. CAD.	CADASTRE	SUBDIVISION	FRONT	PROFONDEUR		SUPERFICIE	TERR.	P.C.	TERRAIN	BÂTISSE			TOTAL
4204 4604	89111010	PROVINCE DE QUEBEC MINS DE LA VOIRIE 255 CRÉMAZIE E #800 H2M 1L5					9F								
		<i>89111502 Voir page 162-A</i>													
1001	89111503	12610-50 BL GOUIN E													
2002		21 PB			IRR	IRR									
7004		21 R	1		52373	1,13300									
2004					51800	93100									
2999															
3001															
3002															
4201		OEUVRE DES SAINTS APOTRES 12630 BL GOUIN E HIC 189					9F								
4601															
6001		COLLEGE ST JEAN VIANEY													
1001	89111504	LOT ARR BL GOUIN E													
2002		21 PB			IRR	1,18390									
2002					IRR	IRR									
3001															
4202		COMMUNAUTE URBAINE DE MONTREAL 2 COMPLEXE DESJARDINS CP 129 H5B 1E6					9F								
4602															
6050		SYSTEME D EPURATION													
1001	89111506	LOT BL GOUIN E													
2002		21 PB			IRR	IRR									
3001															
4201		COMMUNAUTE URBAINE DE MONTREAL 2 COMPLEXE DESJARDINS CP 129 H5B 1E6					9F								
4601															
6050		SYSTEME D EPURATION													
1001	89111510	LOT BLVD GOUIN EST													
2002		21 PB			97690	IRR									
2002					IRR	IRR									
3001															
4204		PROVINCE DE QUEBEC MINS DE LA VOIRIE 255 CRÉMAZIE E #800 H2M 1L5					9F								
4604															

ICRT. EFF.
11/11/85 374
Ponte par
89111502 0000

Group: cpte arrondissement
Ordi aux 89611500
355
M 85 6-885

Group: cpte arrondissement
Ordi aux 89611500
355
M 85 6-885

1 E04 204-1

CODE	COMPTE	EMPLACEMENT - NOM, PROFESSION, RÉSIDENCE						CATEGORIE BÂTIMENT	SCOLAIRE		VALEUR EN DOLLARS			MUNICIPAL *	REMARQUES				
		NOY. CAD.	CADASTRE	SUBDIVISION	FRONT	PROFONDEUR	SUPERFICIE		TERR.	P. C.	TERRAIN	BÂTISSE	TOTAL						
1001	89111502																		
2002				21	P8	IRR	86.00												
2002							36.00												
2004				21	P8	232.00	2033.56												
2004						IRR	IRR												
2999																			
3001																			
4201																			
4601																			

CERT.	EFF.

1446,47/115 374
 Proc. de 8911502
 en '85 (No. groupeur
 89115060)

6B 2 B1 626,300 626,300 E 08 204-5

P162-A

CODE	COMPTÉ	EMPLACEMENT - NOM, PROFESSION, RESIDENCE						CATEGORIE BÂTIMENT	SCOLAIRE		VALEUR EN DOLLARS			MUNICIPAL	REMARQUES
		DIV. CAD.	CADASTRE	SUBDIVISION	FRONT	PROFONDEUR	SUPERFICIE		TERR. P. C.	TERRAIN	BÂTISSÉ	TOTAL			
1001	89111520	LOT ARR BL GOVIN E						1101							
2002					IRR	1,25520									
2002					1,72010	1,74390									
3001							6B	2B1	1				1 E04	204-1	
4212		PROVINCE DE QUEBEC MINS DE LA VOIRIE						9F							
4612		255 BL CREMAZIE E #800 H2M ILS													
1001	89112500	ARR. CHERRIER LOT BLVD GOVIN EST						1101							
2002					21 P11	1,0050 101 77	217 22 117 76	9546 00							
3001							6A	2B1	7300 10800			7300 19800	E08 E03	204-5 204-1	
4201		PROVINCE DE QUEBEC MINS DES TRAVAUX PUBLICS						9F							
4601		HOTEL DU GOUVERNEMENT 61A 1A7													
6001		CENTRE ECOLOGIQUE D EDUCATION A LA NATURE													
1001	89113504	LOT BL GOVIN E						1101							
2002					21 P12	85790	2,68680								
2002						1,15000	2,16850								
2004					21 P12		64830								
2004						1,14850	65000								
2999															
3001															
4201		COMMUNAUTE URBAINE DE MONTRÉAL						9F							
4601		2 COMPLEXE DESJARDINS 8 P 129 H5B 1E6													
6050		SYSTEME D EPURATION													
1001	89113510	LOT BLVD GOVIN EST						1101							
2002					21 P12	R 1,11130	42500								
2002							61630								
2004					21 P12		1,46830								
2004							33890								
2999															
3001															
4204		PROVINCE DE QUEBEC MINS DE LA VOIRIE						9F							
4604		255 CREMAZIE E #800 H2M ILS													
1001	89114700	ARR. SUD LOT BLVD GOVIN EST						1101							

89112500

9F.E.1

4201 Communauté Urbaine de Montréal

4001 2 Complexe Desjardins, H3B 2E6

25/3/20	6/11/88	374
---------	---------	-----

COURS	COMPTÉ	EMPLACEMENT - NOM, PROFESSION, RÉSIDENCE						CATEGORIE BÂTIMENT	SCOLAIRE	VALEUR EN DOLLARS			MUNICIPAL	REMARQUES
		CAD. CADASTRE	SUBDIVISION	FRONT	PROFONDEUR	SUPERFICIE	TEPR			TERRAIN	BÂTISSE	TOTAL		
2002 2002 2004 2004 3001	89114700	21 P12-13		16340	14200	7,81800								
		21 P12		800	10200									
4201 4601		PROVINCE DE QUEBEC MINS DES TRAVAUX PUBLICS HOTEL DU GOUVERNEMENT QUEBEC					9F	2						
4201		CENTRE ECOLOGIQUE D EDUCATION A LA NATURE												
1001	89114710	LOT 8L GOUIN E												
2002 2002		21 P12		16340	14200	7,81800								
3001				800	10200									
4204 4604		PROVINCE DE QUEBEC MINS DE LA VOIRIE 255 CREHAZIE E #800					9F							
1001	89115000	12150 8L GOUIN E												
2002 2002 2004 2004 2006 2004 2999		21 12	1	14424	000	5,96000								
				9972	10408									
		21 12	2	2500	11472	3,05800								
		21 12	3	1500	10408	1,64200								
					11467									
3001						10,66000								
4204 4604		M JEAN PAUL DESMARAIS, ING STAT 12150 8L GOUIN E					1F							
1001	89115100	12140 8L GOUIN E												
2002 2004 2004 2999		21 P12		4170	8000	3,33600								
		21 12	4	6220	8295	2,89300								
				4170	4630									
						6,22900								
3001														
4201 4601		M LUCIEN GOSSELIN, CHAUFFEUR 12140 8L GOUIN E					1F							
1001	89115200	12130 8L GOUIN E												
2002 2002		21 12	7	6060	8290	6,13100								
				6030	1RR									

89.11.4700

9F.E.L

4201 Communauté Urbaine de Jolli

4601 2 Complexe Desjardins, HSB J.E.6.

LIBRY.	EFF.
25/3/88	6/11/88
	379

CODE	COMPTÉ	EMPLACEMENT - NOM, PROFESSION, RÉSIDENCE					CATEGORIE BÂTIMENT	SCOLAIRE		VALEUR EN DOLLARS			REMARQUES	
		DIV. CAD.	CADASTRE	SUBDIVISION	FRONT	PROFONDEUR		SUPERFICIE	TERR. P.C.	TERRAIN	BÂTISSE	TOTAL		
3501	89115200													
4201		Mlle LUCIENNE TREMBLAY					3F							
4601		12130 GOUIN E HIC 188												
	89115450	<i>voir page 145-A</i>												
1001	89115452	12050 BL GOUIN E												
2002		21 P13		IRR	9000	56,50000								
2002				70300	8000									
2004		21 P13		IRR	11013	513,65000								
2004				62050	94020									
2999						570,15000								
3001		21 P13		IRR	784,65	408,209,00								
				61913	622,80									
4211		RECLUSES MISSIONNAIRES DE JESUS MARIE					9F							
4611		12050 BL GOUIN E HIC 188												
1001	89115501	LOT ARR GOUIN E												
2002		21 P13		61990	IRR	242,10200								
2002				ISR	64830									
3001							6B	281	34000		34000	E28		
4211		COMMUNAUTE URBAINE DE MONTRÉAL					9F							
4611		2 COMPLEXE DES JARDINS CP 129 H5B 1E6												
6050		SYSTEME D EPURATION												
1001	89115502	LOT ARR BL GOUIN E												
2002		21 P13		61810	3,05270	1,644,80000								
2002				61990	2,68610									
3001							6B	281	647500		647500	E28		
4212		COMMUNAUTE URBAINE DE MONTRÉAL					9F							
4612		2 COMPLEXE DES JARDINS CP 129 H5B 1E6												
6050		SYSTEME D EPURATION												
1001	89115505	SUD DE 12050 BL GOUIN E												
2002		21 P13		61850	13390	77,26300								
2002				61800	13410									
3001							1B	281	27000	36700	63700	E05	204-3	
														annulé par 9 115506

CERT. EFF.
Hulse, Hulse 374

Parti aux 8915200 & 8915450

Group. cpte annulé
Parti aux 89611500

7-11-85 6585 355

Group. cpte annulé
Parti aux 89611500

7-11-85 6585 355

CERT. EFF.
Hulse, Hulse 374

annulé
par
9 115506

ANNULÉ.

CODE	COMPTÉ	EMPLACEMENT - NOM, PROFESSION, RESIDENCE						CATEGORIE BÂTIMENT	SCOLAIRE		VALEUR EN DOLLARS			MUNICIPAL *	REMARQUES	
		DIV. CAD.	CADASTRE	SUBDIVISION	FRONT	PROFONDEUR	SUPERFICIE		TERR P. I. C.	TERRAIN	BÂTISSE	TOTAL				
1001	89115450	Lot Boul. Gouin E.														
2002		21	P13		IRR	72.00	65,302.00									
2002						134.00										
3001								6B	2 B1	25,900		25,900	E 08	204-5		
4201		Communauté urbaine de Montréal						9F	1							
4601		2, Complexe Desjardins, CP. 129, H5B 1E6														

FIGS-A

CODE	COMPTÉ	EMPLACEMENT - NOM, PROFESSION, RÉSIDENCE					CATEGORIE BÂTIMENT	SCOLAIRE		VALEUR EN DOLLARS			MUNICIPAL	REMARQUES	
		CADASTRE	SUBDIVISION	FRONT	PROFONDEUR	SUPERFICIE		TERR	P C	TERRAIN	BÂTISSE	TOTAL			
4201 4601	89115505	LA VILLE DE MONTRÉAL - SERVICE DE LA GESTION IMMOBILIÈRE 507 PLACE D'ARMES #300 MONTRÉAL H2Y-2W8.					9F	1							
1001	89115510	LOT BOUL GOUIN E						100							
2002 2602		21 P13		41580 19050	1RR 61260	218,51000									
3001							68	281	1				E04	204-1	
4204 4604		PROVINCE DE QUÉBEC MINS DE LA VOIRIE 255 CREMAZIE E #500 H2M JLS					9F	1							
1001	89115804	LOT ARR BL GOUIN E						100							
2002 2002	A-179667 17-1-87	21 P14		62740 1RR	3,60720 3,05270	1,923,10400									
3001							68	281		757500			E28	Group. cpte annulé part. sur: 89411500 11-85 6-85 355	
4214 4614		COMMUNAUTÉ URBAINE DE MONTRÉAL 2 COMPLEXE DESJARDINS CP 129 HSB 1E6					9F	1							
6050		SYSTÈME D'ÉPURATION													
1001	89115806	LOT ARR BL GOUIN E						100							
2002 2002	A-179667 17-1-87	21 P14		1RR	1RR	312,746.00 422,33800									
3001							68	281		75,600 61000			E28	CERT. EFF. 343 17/6/87 17/4/83 P. de portée sur 89411500. Group. cpte annulé part. sur 89411500 11-85 6-85 355	
4211 4611		COMMUNAUTÉ URBAINE DE MONTRÉAL 2 COMPLEXE DESJARDINS CP 129 HSB 1E6					9F	1							
6050		SYSTÈME D'ÉPURATION													
1001	89115810	LOT BLVD GOUIN EST						100							
2002 2002 2004 2004 2999		21 P14		1RR 28640	42670 18610	107,23800									
3001		21 P14		12620	21650 24330	13,64400									
4204 4604		PROVINCE DE QUÉBEC MINS DE LA VOIRIE 255 CREMAZIE E #800 H2M JLS					9F	1							
1001	89116700	LOT BL GOUIN E						100							
3001							68	281	1				E04	204-1	

CODE	CIVILITE	EMPLACEMENT - NUM. PROFESSION. RESIDENCE					CATEGORIE SAUVINET	SCOLAIRE		VALEUR EN DOLLARS			MUNICIPAL	REMARQUES	
		LOCAL	CADASTRI	SUBDIVISION	FRONT	PROFONDEUR		SUPERFICIE	TERR	P. C.	TERRAIN	BATISSE			TOTAL
2002	89116700	21	P14		22500	27500	29,25000								
3001								6B	281				1 E04	204-1	
4204		PROVINCE DE QUEBEC MINS DE LA VOIRIE													
4604		255 BL CREMAZIE E 4800 H2M 1L5													
1001	89117200	LOT BLVD GOVIN EST													
2002		21	15	48	2600	12560	3,36600								
2002						13330									
2004		21	15	49	2600	13330	3,56600								
2004						14100									
2999							6,93200								
3001								6B	281	8600		8600	E08	204-5	
4201		COMMUNAUTE URBAINE DE MONTREAL													
4601		2 COMPLEXE DESJARDINS C P 129 H5B 1E6													
1001	89117400	LOT BL GOVIN E													
2002		21	15	47	2600	11340	3,10700								
2002						12560									
2004		21	15	46	2200	9920	2,96500								
2004						11340									
2999							6,09200								
3001								6B	281	7600		7600	E08	204-5	
4201		COMMUNAUTE URBAINE DE MONTREAL													
4601		2 COMPLEXE DESJARDINS C P 129 H5B 1E6													
7001		101 5ME AVENUE													
1001	89118904	LOT BL MAURICE DUPLESSIS													
2002		21	P16		20570	2,52380	493,77500								
2002					18330	IRR									
3001								6B	281	215900		215900	E06	204-3	
4201		LA VILLE DE MONTREAL - SERVICE DE LA GESTION IMMOBILIERE													
4601		507 PLACE D'ARMES #300 MONTREAL H2Y 2W8													
1001	89119054	LOT BL GOVIN E													
2002		21	P16		21250	2,53000	479,37700								
2002					20350	1,91975									
3001								6B	281	188800		188800	E28		

Group: cpte arville
 cpte aux 89011500
 71185 6885 355

Group: cpte arville
 cpte aux 89011500
 71185 6885 355

ANNULE

CODE	INDICATEUR	EMPLACEMENT - NOM, PROFESSION, RÉSIDENCE						CATEGORIE BÂTIMENT	SCOLAIRE		VALEUR EN DOLLARS			MUNICIPAL	REMARQUES
		DIVISION CADASTRALE	SUBDIVISION	FAÇON	PROFONDEUR	SUPERFICIE	TERR		P.C.	TERRAIN	BÂTISSE	TOTAL			
4212 4612	89119054	COMMUNAUTE URBAINE DE MONTREAL 7 COMPLEXE DES JARDINS CP 129 H5E 1E6						9F							
6050		SYSTEME D'EPURATION													
1001	89121020	LOT NORD DE BL GOUIN E						109							
2002	A No 357 30-4-85	21 P21		8100	48860	27,86100									
2002				7200	1RR										
3001								6B	2B1	12500		12500	ED6	204-3	
4201 4601		LA VILLE DE MONTREAL - SERVICE DE LA GESTION IMMOBILIERE 507 PLACE D'ARMES #300 MONTREAL H2Y 2W8						9F							
6001		PARC													
1001	89123700	LOT BL GOUIN E						109							
2002		21 P21		5000	12500	6,45000									
2002					13300										
3001								7A	1 2B1	6800		6800	TSV 1		
4202 4602		REAL METU, NOTAIRE 6635 FABRE H2G 2Z4						1F							
6630		PROPRIETE SUJETTE A SURTAXE SUR TERRAIN VAGUE NON DESSERVI													
1001	89123730	11400 BL GOUIN E						109							
2002		21 21	688	5846	9950	5,93400									
2002				5325	12200										
3001								2A	1 2B1	8500	52200	60700	T R		
4201 4601		GERALD GRANDMAISON 11400 BL GOUIN E H1C 1B7						1F							
1001	89123740	LOT BL GOUIN E						109							
2002		21 21	689	4888	12200	5,91500									
2002				4500	14064										
3001								6B	2B1	7700		7700	ED6	204-3	
4201 4601		LA VILLE DE MONTREAL - SERVICE DE LA GESTION IMMOBILIERE 507 PLACE D'ARMES #300 MONTREAL H2Y 2W8						9F							
1001	89123750	LOT BL GOUIN E						109							

CODE	COMPTÉ	EMPLACEMENT - NOM, PROFESSION, RÉSIDENCE					CATEGORIE D'IMMEUBLE	SCOLAIRE		VALEUR EN DOLLARS			MUNICIPAL	REMARQUES
		PARCÉLLE	CADASTRE	SUBDIVISION	FRONT	PROFONDEUR		SURFACIL	TERR. P. C.	TERRAIN	BATISSE	TOTAL		
2002 2002	89123750	21 21	690		4888 4500	14084 15968	6,76200							
3001								68	281	8100		8100	E06	204-3
4201 4601		LA VILLE DE MONTRÉAL - SERVICE DE LA GESTION IMMOBILIERE 567 PLACE D'ARNES #300 MONTRÉAL H2Y 2R8					9F	1						
1001	89124200	LOT BL GOUIN E						1091						
2002 2002		21 22	14		IRR 51273	26158 25347	211,18600							
3001								7A	2 281	192300		192300	TYV	1
4201 4601		LES CONSTRUCTIONS FEDERALES INC 1550 BL DE MAISONNEUVE O #810 H3G 1N2					CF	1						
6620		PROPRIETE SUJETTE A SURTAXE SUR TERRAIN VAGUE DESSERVI												
1001	89124800	LOT ARR BL GOUIN E												
2001		21 P22			47600	1,01700	484,09200							
3001								7C	2 281	194800		194800	TYV	1
4201 4601		99467 CANADA INC 8205 CHAMP O EAU ST LEONARD H1P 1Y1					CF	2						
6620		PROPRIETE SUJETTE A SURTAXE SUR TERRAIN VAGUE DESSERVI												
1001	89124810	LOT RUE PROJETEE 22-4						1091						
2002 2002		21 22	10		1,08733 1,49120	36277 7956	210,89700							
3001								7A	2 281	139200		139200	TYV	1
4201 4601		LES CONSTRUCTIONS FEDERALES INC 1950 BL DE MAISONNEUVE O #810 H3G 1N2					CF	1						
6620		PROPRIETE SUJETTE A SURTAXE SUR TERRAIN VAGUE DESSERVI												
1001	89124820	LOT RUE PROJETEE 22-4						1091						
2002 2002		21 27	7		62697 57802	16768 16000	128,31200							
3001								7A	2 281	85000		85000	TYV	1

SEPT. 1985 11-85 329

SEPT. 24-85 11-85 331a

SEPT. 24-85 11-85 331a

CODE	COMPTÉ	EMPLACEMENT - NOM, PROFESSION, RÉSIDENCE					CATEGORIE D'IMMEUBLE	SCOLAIRE		VALEUR EN DOLLARS			MUNICIPAL	REMARQUES	
		DIV. CAD.	CADASTRE	SUBDIVISION	FRONT	PROFONDEUR		SUPERFICIE	TERR.	BÂTISSE	TERRAIN	BÂTISSE			TOTAL
4201 4601 6620	89124820	LES CONSTRUCTIONS FEDERALES INC 1550 BL DE MAISONNEUVE O #810 H3G 1N2					CF	1							
		PROPRIETE SUJETTE A SURTAXE SUR TERRAIN VAGUE ^{non} DESSERVI													
1001	89124830	LOT RUE PROJETEE 22-4						(09)							
2002 2002		21 22	12		28661	11919					55,97000				
					38940	22484									
3001							7A	2	2B1	37000		37000	SV TAV	245-85-1-85 331A	
4201 4601 6620		LES CONSTRUCTIONS FEDERALES INC 1550 BL DE MAISONNEUVE O #810 H3G 1N2					CF	1							
		PROPRIETE SUJETTE A SURTAXE SUR TERRAIN VAGUE ^{non} DESSERVI													
1001	89124840	LOT RUE PROJETEE 22-4						(09)							
2002 2002		21 22	13		29550	28412					83,80200				
					29200	28665									
3001							7A	2	2B1	30100		30100	SV TAV	245-85-1-85 331A	
4201 4601 6620		LES CONSTRUCTIONS FEDERALES INC 1550 BL DE MAISONNEUVE O #810 H3G 1N2					CF	1							
		PROPRIETE SUJETTE A SURTAXE SUR TERRAIN VAGUE ^{non} DESSERVI													
1001	89124850	LOT RUE PROJETEE 22-5						(09)							
2002 2002		21 22	7		31040	30427					93,30000				
					34596	19216									
3001							7A	2	2B1	61700		61700	SV TAV	245-85-1-85 331A	
4201 4601 6620		LES CONSTRUCTIONS FEDERALES INC 1550 BL DE MAISONNEUVE O #810 H3G 1N2					CF	1							
		PROPRIETE SUJETTE A SURTAXE SUR TERRAIN VAGUE ^{non} DESSERVI													
1001	89124860	LOT RUE PROJETEE 22-5						(09)							
2002 2002		21 22	0		57802	16768					128,31200				
					67697	16000									
3001							7A	2	2B1	85000		85000	SV TAV	245-85-1-85 331A	
4201 4601 6620		LES CONSTRUCTIONS FEDERALES INC 1550 BL DE MAISONNEUVE O #810 H3G 1N2					CF	1							
		PROPRIETE SUJETTE A SURTAXE SUR TERRAIN VAGUE ^{non} DESSERVI													

CODE	COMPTÉ	EMPLACEMENT - NOM, PROFESSION, RÉSIDENCE					CATEGORIE BÂTIMENT	SCOLAIRE		VALEUR EN DOLLARS			MUNICIPAL	REMARQUES	
		DIV. CAD.	CADASTRE	SUBDIVISION	FRONT	PROFONDEUR		SUPERFICIE	TERR. P.C.	TERRAIN	BÂTISSE	TOTAL			
1001	89124870	LOT RUE PROJÉTÉE 22-5					1091								
2002		21 22	11		57490	8350									
2002					55256	18038									
3001							7A	2	281	38800		38800	SV TWW		
4201		LES CONSTRUCTIONS FÉDÉRALES INC					CF								
4601		1550 BL DE MAISONNEUVE O #810 H36 1N2													
6600		PROPRIÉTÉ SUJETTE A SURTAXE SUR TERRAIN VAGUE DESSERV!													
1001	89124900	LOT ARR BL GOUIN					1091								
2002		21 P23			5183	13073									
2002					5271	12961									
3001							6B		281	4600		4600	E06 204-3		
4201		LA VILLE DE MONTRÉAL - SERVICE DE LA GESTION IMMOBILIÈRE					9F								
4601		507 PLACE D'ARMES #300 MONTRÉAL H2Y 2#8													
1001	89124920	11190 BL GOUIN					1091								
2002		21 23	995		6000	12919									
2002					5961	13070									
3001							2A	1	281	8900	46100	55000	T R		
4201		M DANIEL LAFORCE					1F								
4601		11190 BL GOUIN E HIC 185													
4202		MME LISE SILLARGEON-LAFORCE					2F								
4602		5134 FRANÇOIS PREMIER ST LÉONARD H1R 1E6													
1001	89124930	11160 BL GOUIN E					1091								
2002		21 23	996		6000	12772									
2002					5961	12919									
3001							2A	1	281	10400	36700	47100	T R		
4201		M CHARLES GELINAS					1F								
4601		11160 GOUIN E HIC 166													
7001		89E AVENUE													
1001	89124950	LOT BL GOUIN E													
2002		21 P23			5157	3448									
2002					5000	4710									
3001							1B		281	1900	1000	2900	E06 204-3		

CODE	COMPTÉ	EMPLACEMENT - NOM, PROFESSION, RÉSIDENCE						CATEGORIE BÂTIMENT	SCOLAIRE		VALEUR EN DOLLARS			MUNICIPAL	REMARQUES	
		NO. CAD.	CADASTRE	DIVISION	FRONT	PROFONDEUR	SURFACE		TERR.	P. C.	TERRAIN	BÂTIMENT	TOTAL			
4201 4601	89124950	LA VILLE DE MONTRÉAL - SERVICE DE LA GESTION IMMOBILIERE 507 PLACE D'ARMES #300 MONTRÉAL H2Y 2W8						9F								
1001	89125300	11170 BL GOUIN E														
2002		21 23	718		3000	13200	H									
2002						12200										
2004		21 23	719		2700	12200	H									
2004						11200										
2999						6,98900										
3001								2A	I 2B1	8500	31300	39800	T R 1			
4201 4601		MME MADELEINE BOURGEOIS-LAURIN 11170 GOUIN E HIC 185						2F								
1001	89125500	LOT BL GOUIN E														
2002		21 23	721		2500	10400	H									
2002						9600										
2004		21 23	720		2500	11200	H									
2004						10400										
2999						5,22000										
3001								7B	I 2B1	7300		7300	T R 1			
4201 4601		MME MADELEINE BOURGEOIS LAURENT 11170 GOUIN E HIC 185						2F								
6620		PROPRIETE SUJETTE A SURTAXE SUR TERRAIN VAGUE DESSERVI														
1001	89125700	11160 BL GOUIN E														
2002		21 23	722		2500	13100										
2004		21 23	723		2500	12200										
2004						13100										
2999						6,19200										
3001								2A	I 2B1	7500	14500	22000	T R 1			
4201 4601		M ANDRE LAPLANTE 11160 E GOUIN HIC 185						2F								
1001	89125900	11150 BL GOUIN E														
2002		21 23	724		2800	11200										
2002						12200										
2004		21 23	725		3000	11200										
2004						10000										
2999						6,45600										
3001								2A	I 2B1	8500	8400	16900	T R 1			

CODE	COMPTÉ	EMPLACEMENT - NOM, PROFESSION, RÉSIDENCE						CATEGORIE BÂTIMENT	SCOLAIRE		VALEUR EN DOLLARS			MUNICIPAL	REMARQUES
		NO. CAD.	CADASTRE	SUBDIVISION	PROF.	PROFONDEUR	SUPERFICIE		TERR.	P. C.	TERRAIN	BÂTISSE	TOTAL		
4204 4604	89125900	MME CUTHBERT BELLERASE 2276 AV DE LORIMIER H2K 3X3					2F	1							
7001		AV ARMAND CHAPUT													
1001	89126100	11140 BL GOUIN E						109							
2002 2002		21 23 742		3000	12400	3,52500									
3001					11300										
4201 4601		MME THERESE LEFAIVRE-NANTEL 11140 EST GOUIN H1C 1B4					8F	1							
4202 4602		M ANDRE NANTEL 1485 BERNARD AV OUTREMONT H2V 1W5					1F	2							
4203 4603		M JEAN MARIE NANTEL 4277 LUDOVIC LACHENATE					1F	2							
4204 4604		M PIERRE NANTEL 2055 ROUGE MONT AV H1N 2R3					1F	1							
4205 4605		M GEORGES NANTEL 7606 CASGRAIN AV H2R 1X8					1F	1							
1001	89126200	11130-30 LOT BL GOUIN E						109							
2002		21 23 743		3000	11300	3,25500									
2002		21 23 744		3000	10400	2,84000									
2004		21 23 744		3000	10400	2,84000									
2004		21 23 744		3000	10000	2,84000									
2002 3001		21 23 491		188 50.00	112.99 100.00	5,295.00									
4201 4601		M ALAIN LACOMBE 11130 GOUIN E H1C 1B4					1F	1							
6625		PROPRIETE SUJETTE A SURTAXE SUR TERRAIN VAGUE DESSERVI													
1001	89126300	LOT BLVD GOUIN EST						109							
2002 2002		21 23 8744		1500	10000	1,50000									
2004 2004		21 23 745		2600	9900	2,54500									
2999					9700	4,04500									
3001								68							
4201 4601		LA VILLE DE MONTRÉAL - SERVICE DE LA GESTION IMMOBILIERE 507 PLACE D'ARMES #300 MONTRÉAL H2Y 2W8					9F	1							
1001	89126400	LOT BL GOUIN E						109							

②
CERT. EFF. 10-185/12-365 329

CERT. EFF. 10-185 322

CODE	COMPTÉ	EMPLACEMENT - NOM, PROFESSION, RESIDENCE					CATEGORIE BÂTIMENT	SCOLAIRE		VALEUR EN DOLLARS			MUNICIPAL	REMARQUES		
		NOY. CAD.	CADASTRE	SUBDIVISION	FRONT	PROFONDEUR		SUPERFICIE	TERR. P. C.	TERRAIN	BÂTISSE	TOTAL				
2002 2002	89126400	21 24	1		5400	11400										
3001						10500										
4211 4611		MME CHARLEMAGNE GRIVEL (AURORE CORBEIL) CP 5017E 264 ST LAM DES LAURENTIDES JOR 100 F1222#4414						7A	1	2B1	7600		7600	TVV	1	
4620		PROPRIETE SUJETTE A SURTAXE SUR TERRAIN VAGUE DESSERVI														
1001	89126500	LOT BL GOVIN E														
2002 2002 2004 2004 2999		21 24	2		5920	10530										
		21 24	3		5320	10110										
						9920										
3001						11,43600										
4201 4601		LA VILLE DE MONTRÉAL - SERVICE DE LA GESTION IMMOBILIERE 507 PLACE D'ARMES #300 MONTRÉAL H2Y 2G8						68		2B1	17000		17000	EG6	204-3	
5701 5702		ATT LA SOC MUNICIPALE D HABITATION DE MONTRÉAL 425 SHERBROOKE E H2L 1J9														
7001		87 EME AVENUE														
1001	89126700	11060-52 BL GOVIN E														
2002 2002 2004 2004 2999		21 24	43		4500	10080										
		21 24	P44		2000	10280										
						10360										
3001						6,64400										
4201 4601 4202 4602		M GEORGES SAID, COMMERÇANT 12345 87E AVENUE RIV PRAIRIES H1C 1J5						4A	1	2B1	6600	41000	47600	T-5	1	
		MME GEORGES SAID (ATTIEN SOUMAYA) 12345 87E AVENUE RIV PRAIRIES H1C 1J5						1A			6.600		6.600	TVV		
6620		Propriété sujette à la surtaxe sur terrain vague desservi														
1001	89126900	11070 BL GOVIN E														
2002 2002		21 24	P44		3500	10360										
						10520										
3001						3,62600										
4204 4604		M RAYMOND SAVARD, FERRAILLEUR 11000 EL GOVIN E H1C 1A8 102 11000 F1222 (110-84) V3 4196						2A	1	2B1	5000	17300	22300	T R	1	

ANNULÉ

CERT.	EFF.
20-84	1-1-85
	323

Merci de l'annuler
partie sur: 89126500
89126500

CERT.	EFF.
27-85	1-4-85
	337

CODE	COMPTÉ	EMPLACEMENT - NOM, PROFESSION, RÉSIDENCE					CATEGORIE BÂTIMENT	SCOLAIRE		VALEUR EN DOLLARS			MUNICIPAL	REMARQUES	
		CD	CAD	CADRE	SUBDIVISION	FRONT		PROFONDEUR	SUPERFICIE	TERR P.C.	TERRAIN	BÂTISSE			TOTAL
1001	89126510														
2002															
2002															
3001															
4201															
4601															
6620															
1001	89126530														
2002															
2002															
3001															
4201															
4601															
6620															

REPT.	REV.	
12/12/85	11/12/85	358

CERT.	EFF.	
20-2-85	11-85	323

CERT.	EFF.	
20-2-85	11-85	323

CODE	COMPIÉ	EMPLACEMENT - NOM PROFESSION, RÉSIDENCE						CATEGORIE BÂTIMENT	SCOLAIRE			VALEUR EN DOLLARS			MUNICIPAL	REMARQUES	
		AVANT	ARRE	SURFACE	FRONT	PROFONDEUR	SURFACE		TERP	P	C	TERRAIN	BÂTISSÉ	TOTAL			
1001	89127000	11060 BL GOUIN EST						1093									
2002		21	24	P45		1500	10500										
2002						3600	IRR										
3001								2A	1	281	3400	22900	26300	T R	1		
4204		M RAYMOND SAVARD, JOURNALIER						IF									
4604		11060 BL GOUIN E HIC 102 P123 (110 51) vs 4170 1000															
1001	89127100	11050 BL GOUIN EST						1093									
2002		21	24	P45		4000	10900										
2002						1900	IRR										
2004		21	24	265		41.24	100.87				10600	33900	44500				
3001						40.05	114.99				4600	14900	19500	T R	1		
4201		M JEAN GUY ROSSIGNOL, CHAUDRONNIER						IF									
4601		11050 BL GOUIN E HIC 102															
1001	89127210	LOT BL GOUIN E						1093									
2002		21	24	265		4124	11499										
2002						4065	12087										
3001								7B	1	281	6000		6000	TVV	1		
4201		M JEAN GUY ROSSIGNOL						IF									
4601		11050 BL GOUIN E HIC 102															
6620		PROPRIETE SUJETTE A SURTAXE SUR TERRAIN VAGUE DESSERVI															
1001	89127220	LOT BL GOUIN E						1093									
2002		21	24	264		6112	12087										
2002						6047	12956										
2004		21	25	2		1466	12956										
2004						1450	13166										
2999																	
3001								7B	1	281	11500		11500	TVV	1		
4201		Mlle SALIMA SAID						IF									
4601		12050 AV ELMENT ABER 014 HIC 149															
6620		1730 Kilburn av Ottawa, Ont, K1N 6H9 P10220021 (16-53)LEC PROPRIETE SUJETTE A SURTAXE SUR TERRAIN VAGUE DESSERVI															
1001	89127230	11000 BL GOUIN E						1093									
2002		21	25	1		IRR	13166										
2002						7500	13671										

CODE	COMPTE	EMPLACEMENT - NOM, PROFESSION, RÉSIDENCE						CATEGORIE BÂTIMENT	SCOLAIRE		VALEUR EN DOLLARS			MUNICIPAL	REMARQUES	
		DIV. CAD.	CADASTRE	DIVISION	FOUNT	PROFONDEUR	SUPERFICIE		TERR P	TERR C	TERRAIN	BÂTISSÉ	TOTAL			
3001	89127230							2A	1	2B1	11800	52200	64000	T R		
4201		RAYMOND SAVARD														
4601		11000 BL GOUIN E HIC 182														
1001	89127300	10950 BL GOUIN E														
2004		21	P27		4294	3706										
2004					3491	4566										
2004		21	28	P3	28256	IRR										
2004					59431	18989										
2010		21	28	P2	59584	1,71824										
2010					61836	1,77630										
2018		21	29	P240	27560	18989										
2018					IRR	IRR										
2022		21	29	P247	46804	1,74629										
2022					46365	1,71824										
2026		21	30	P207	IRR	IRR										
2026					48912	IRR										
2030		21	30	P206	48804	1,74699										
2030					49417	1,72750										
2999																
3001								1A		2B1	1373300	4530700	5904000	E29	204-14	
4201		BOSCOVILLE														
4601		10950 BL GOUIN E HIC 188														
1001	89127302	10892 107 BL GOUIN E														
2002		21	30	207-2	IRR	IRR										
2002					5516	11363										
3001		OVERSO														
4201		BOSCOVILLE														
4601		10950 BL GOUIN E HIC 188														
6550		Occupant Terrain Boscoville														
1001	89127304	10836 BL GOUIN E														
2002		21	30	207-3	5233	11363										
2002					5813	11697										
3001								2A	1	2B1	8300	46200	54500	T R		
4201		PAUL PARENT														
4601		10836 BL GOUIN E HIC 182														
6550		OCCUPANT TERRAIN BOSCOVILLE														
1001	89127306	10840 BL GOUIN E														
		MICROFICHE 152 1-05														

CERCL	ET	368
10/12/85/1985		

9200	69600	78800
9200		9200

E29	204-14
-----	--------

89127302

1F21

4201 N. Jean - Pierre Boutin

4601 10832 Bl. Gouin E. HIC 182

2F21

4202 Mme Christiane Fournier - Boutin

4602 10832 Bl. Gouin E. HIC 182

	DEB.	EFF.	
②	15-4-86	1-9-85	318

CODE	COMPTE	EMPLACEMENT - NOM, PROFESSION, RÉSIDENCE					CATEGORIE BÂTIMENT	SCOLAIRE		VALEUR EN DOLLARS			MUNICIPAL	REMARQUES	
		OR. CAD.	CADASTRE	SUBDIVISION	FRONT	PROFONDEUR		SUPERFICIE	TERR. P. C.	TERRAIN	BÂTISSE	TOTAL			
2002 2002	89127306	21 30	207-4		4094 8651	11697 13283	7,61100								
3001								2A	1	2B1	9700	76400	86100	T R	
4201 4601		MME YVONNE LOISEL 10840 BL GOVIN E HIC 182													
6550		OCCUPANT TERRAIN BOSCOVILLE													
1001	89127310	10850-52 BL GOVIN E													
2001 2001		21 29	P248		3245	30894 30000	9,88000								
2002 2002		21 30	P207		IRR 11895	34250 30894	39,18500								
2999							49,06500								
3001								2B	1	2B1	37800	32200	70000	T R 1	
4201 4601		M ANDRE RIVARD 10650 BL GOVIN E HIC 182 10950 bl (cm49 H1B 103 Fizz (5031) 1312 85													
6001		VOIR CAD ET SUBD 89127300													
1001	89127315	LOT BL GOVIN													
2002 2002		21 29	248-1		IRR	IRR	52,98400								
2004 2004		21 30	207-5		IRR	40387	10,81700								
2999					1000 4245	IRR	63,80100								
3001								6B		2B1	34500		34500	E06 204-3	
4201 4601		LA VILLE DE MONTRÉAL - SERVICE DE LA GESTION IMMOBILIERE 507 PLACE D'ARMES #300 MONTRÉAL H2Y 2W8													
6001		PARC													
1001	89127317	10660 BL GOVIN E													
2002 2002		21 29	248-2		5401 5221	18939 17950	9,58800								
3001								2A	1	2B1	10200	61500	71700	T R	
4201 4601		M DENIS ST PIERRE 10860 BL GOVIN E HIC 182													
6550		OCCUPANT TERRAIN BOSCOVILLE													

CODE	COMPTÉ	EMPLACEMENT - NOM, PROFESSION, RESIDENCE						CATEGORIE BÂTIMENT	SCOLAIRE		VALEUR EN DOLLARS			MUNICIPAL	REMARQUES	
		NO. CAD.	CADASTRE	SUBDIVISION	FRONT	PROFONDEUR	SUPERFICIE		TERR. P.	C.	TERRAIN	BÂTISSE	TOTAL			
1001	89127319	10870 BL GOUIN F						1091								
2002		21 29	248-3		5347	17950						9,12400				
2002					5221	17179										
3001								2A	1	2B1	9700	46100	55800	T R		
4201		M LUC DEMERS						IF								
4601		10670 BL GOUIN E HIC 1B2														
6550		OCCUPANT TERRAIN BOSCOVILLE														
1001	89127321	10860 BL GOUIN E						1091								
2002		21 29	248-4		5300	17179						8,77800				
2002					5221	16617										
3001								2A	1	2B1	9400	45700	55100	T R		
4201		M PATRICK JOS TURCOT						IF								
4601		10880 BL GOUIN E HIC 1B2														
6550		OCCUPANT TERRAIN BOSCOVILLE														
1001	89127323	10890 BL GOUIN E						1091								
2002		21 29	248-5		IRR	16617						8,54000				
2002					5221	16261										
3001								2A	1	2B1	9100	50400	59500	T R		
4201		M SERGE OUELLETTE						IF								
4601		10890 BL GOUIN E HIC 1B2														
6550		OCCUPANT TERRAIN BOSCOVILLE														
1001	89127325	10,900 Bl. Gouin E, 107 BL GOUIN E						1091								
2002		21 29	248-6		5251	16261						8,36900				
2002					5221	16005										
3001								2A		2B1	9,000	50,000	59,000	T R		
4201		BOSCOVILLE						IF								
4601		10950 BL GOUIN E HIC 1B8														
6550		OCCUPANT TERRAIN BOSCOVILLE														
1001	89127327	10910 LOT BL GOUIN E						1091								
2002		21 29	248-7		1704	16005						2,56300				
2002					1455	15901										
2004		21 28	3-1		3547	15901						5,75200				
2004					3766	15748										
		MICROFICHE 152 K-05														

CERT. SFF. *CC*
31/05/1985 338

9,000 50,000 59,000 T R
9,000 9,000 18,000 E19 204-14

VERSO

M. Jean Prémont

4601 10,900 Pl. Jean E. HIC 102

CERT.	EFF.	2
316/25	1/15	
		338

COTE	COMPTÉ	EMPLACEMENT NOM, PROFESSION, RÉSIDENCE					SUPERFICIE	CATEGORIE BÂTIMENT	SCOLAIRE		VALEUR EN DOLLARS			MUNICIPAL	REMARQUES
		NO. CAD.	CADASTRE	SÉQUONCE	FRONT	PROFONDEUR			TERR. P. C.	TERRAIN	BÂTISSE	TOTAL			
2999	89127327						8,25500								
3001								4A			7700	76200	45000		CERT. EFF. 25/3/86 1/10/85 374
4201		BOSCOVILLE						6A	2B1		8800		8800	ET A	204-14
4601		10950 BL GOUIN E HIC 188													
6550		Occupant terrain Boscoville													
1001	89127329														
2002		21 20	3-2	4743	15748	7,80800									
2002				4990	15494										
2004		21 27	1	177	15494	31400									
2004				231	15490										
2999						8,12200									
3001								2A			8700	56800	65500	TR	CERT. EFF. 28-11-84 1-1-85 314
4201		BOSCOVILLE						6A	2B1		8780		8780	ET A	204-14
4601		10950 BL GOUIN E HIC 188													
1001	89127331														
2002		21 27	2	5262	15490	7,97400									
2002				5221	15161										
3001								2A			8500	57500	66000	TR	CERT. EFF. 28-11-84 1-1-85 314
4201		BOSCOVILLE						6A	2B1		8580		8580	ET A	204-14
4601		10950 BL GOUIN E HIC 188													
1001	89127333														
2002		21 27	3	5291	15161	7,77200									
2002				5221	14709										
3001								2A	2B1		9300	47200	56500	TR	
4201		M YVES BOISVERT													
4601		10940 BL GOUIN E HIC 182													
6550		OCCUPATION TERRAIN BOSCOVILLE													
1001	89127365														
2001		21 P26		1800	19200	6,14200									
7001				4706	19645										
2002		21 P27		IRR	19175	9,38100									
2002				5436	19200										
2003		21 28	P3	10142	6440	5,76600									
2003				11047	4714										
2999						21,28900									

89122327

1FTJ

4201 M. Louis Bétellier

4601 10910 Bd. Gouin E. HIC 1B2

2FTJ

4202 Mme. Daniello Lessard - Bétellier

4602 10910 Bd. Gouin E. HIC 1B2

CERT.	EFF.	378
164-86	1-9-85	

CODE	COMPTES	EMPLACEMENT - NOM, PROFESSION, RÉSIDENCE						CATEGORIE BÂTIMENT	SCOLAIRE		VALEUR EN DOLLARS			REMARQUES
		DIR. CAD.	CADASTRE	SUBDIVISION	FRONT	PROFONDEUR	SUPERFICIE		P.	P. C.	TERRAIN	BATISSE	TOTAL	
3001	89128500							7B	I	281	5,000 5700		5,000 5700	TVV I
4201		M LEO TURMEL						IF						
4601		6887 MOLSON HIY 306												
4620		PROPRIETE SUJETTE A SURTAXE SUR TERRAIN VAGUE DESSERVI												
1001	89128600	10780 BL GOUIN E						(09)						
2002					7460	19600							16,31000	
2002						24440								
2004		21 33	495		2250	24440							5,74500	
2004					2290	2690								
2999													22,05900	
3001								2A	I	281	25500	40000	65500	T R I
4201		M EUGENE LAFLEUR, GERANT						IF						
4601		10780 BL GOUIN E HIC 182												
4202		MME EUGENE LAFLEUR (EUGENELLE MORIN)						2F						
4602		10780 BL GOUIN E HIC 182												
1001	89129000	10760 BL GOUIN E						(09)						
2002		21 33	498		4134	11263							4,82100	
2002					4114	12907								
3001								2A	I	281	6700	8600	15300	T R I
4201		M REAL CARRIERE						IF						
4601		10750 BL GOUIN E HIC 182												
1001	89129100	10750 EL GOUIN E RIV PRAIRIES						(09)						
2002		21 33	497		7359	12907							9,57600	
2002					6480	15800								
2004		21 33	499		10574	295							31860	
2004					10591								9,89400	
2999														
3001								2A	I	281	13,400 13900	40,800 40800	54,200 54760	T R I
4201		M REAL CARRIERE						IF						
4601		10750 BL GOUIN HIC 182												
7001		BL SAINT JEAN BAPTISTE												
1001	89129600	LOT BLVD GOUIN EST						(09)						
2002		21 34			11950	14450							17,69100	
2002					12000	15000								

GENE	EFF.	DATE
5/1/85	1/1/85	5/1

GENE	EFF.	DATE
22/2/85	1/1/85	322

note plus poste sur 87713000

REVENUE D'ÉVALUATION

CODE	COMPTÉ	EMPLACEMENT - NOM, PROFESSION, RESIDENCE						SCOLAIRE	VALEUR EN DOLLARS			MUNICIPAL	REMARQUES
		CLASSE	CARACTÈRE	SURVEILLANCE	FRONT	PROFONDEUR	SURFACE		TERRAIN	BÂTIMENT	TOTAL		
3301	89129600							7B	1 281	23800		23800	TVV 1
4204		MR JACK REISKIND						1A					
4604		3210 FOREST HILL AV #1707 H3V 1C7											
4207		MME J N BELLIN						2F					
4607		4759 VICTORIA AV H3# 2M9											
6620		PROPRIÉTÉ SUJETTE À SURTAXE SUR TERRAIN VAGUE DESSERVI											
7501		81 EME AVENUE											
1001	89129700	10670 BL GOUIN E						1091					
2002	A-110356 30-4-85	21 35	25		3400	13600				4,33500			
3301								2A	1 281	5700	26900	32600	T R 1
4201		M DORIS DUBOIS, PROFESSEUR						1F					
4601		10670 BL GOUIN E HIC 181											
4202		M WILLIAM VEILLEUX, CHANSONNIER						1F					
4602		10670 BL GOUIN E HIC 181											
1001	89129800	10660 BL GOUIN E						1091					
2002		21 35	26		3400	12500				4,16500			
2004		21 35	27		3400	12000				4,16500			
2004						11500							
2999										8,33000			
3301								2A	1 281	10400	25700	36100	T R 1
4204		M LEO M COTE						1F					
4604		10660 BL GOUIN E HIC 181											
1001	89130020	LOT BL GOUIN E						1091					
2002		21 P35		IRR	IRR					665,61600			
2999										1,642,11000			
3301								7A	2 281	229700		229700	TVV 1
4211		MR PAUL NILOFF 40X, PHYSICIAN						1A					
4611		4660 CH DE LA COTE DES NEIGES #145 H3S 1Z8											
4212		M A B LABORATORIES QUEBEC LIMITED 50X						CA					
4612		5845 CH DE LA COTE DES NEIGES H3S 1Z4											
4213		MR PAUL NILOFF 10X, IN-TRUST						1A					
4613		6000 CH DE LA COTE DES NEIGES #145 H3S 1Z8											
6620		PROPRIÉTÉ SUJETTE À SURTAXE SUR TERRAIN VAGUE DESSERVI											
1001	89130600	LOT BL GOUIN E						1091					

89129600

ANNULÉ

2FI1

4205 Mrs. Adela Becker - Rinkend
 4605 3210 Forest Hill av. #1707, H3V 1C7

2FI1

4207 Mme J. N. Bellin
 4607 4754 Victoria av. H3W 2M9

CERT.	EFF.
9/11/84	24/8/84

89129600

1FI2

4201 Ma. Jacques De Block
 4601 5577 Rives #10 Mt. Nord H1G 1K4

2FI2

4202 Mme Sonia Allard - De Block

CERT.	EFF.
6-1985	11/6-84

89129700

3FI1

4201 Mlle Helene Frechette
 4601 10610 est. Cavim Bl. H1C 1B1

1FI1

4202 M. Francoise Laflamme

CERT.	EFF.
20/6/85	20/4/85

2EK30

RÔLE D'ÉVALUATION

NUMÉRO	COMPTÉ	EMPLACEMENT - NOM, PROFESSION, RESIDENCE					CATEGORIE D'IMMEUBLE	SCOLAIRE		VALEUR EN DOLLARS			MUNICIPAL	REMARQUES
		CADASTRE	SUBDIVISION	FRONT	PROFONDEUR	SUPERFICIE		TEARR	PIC	TERRAIN	BÂTISSE	TOTAL		
2002	89130800	21 F32		19517	90342	173,89400								
2002				19520	90665									
3001							7A	I 2B1	122400		122400	TSV 1		
4201		M CLAUDE PICARD 16.678					1F							
4601		5195 BREBŒUF N2J 3L8												
4202		M YVAN PICARD 16.678					1F							
4602		12630 52E AVENUE H1E 2H5												
4203		MME PIERRETTE PICARD-FRENIERE 16.668					2F							
4603		8493 GOUIN EST H1E 2P6												
4204		M BRUNO CAVALLARO 25.02					1F							
4604		12720 FORTIN MONTRÉAL NORD H1G 4A4												
4205		MME MARIA IENCO-CAVALLARO 25.02					2F							
6630		PROPRIETE SUJETTE A SURTAXE SUR TERRAIN VAGUE NON DESSERVI												
1001	89132000	10610-12 BL GOUIN E												
2002		21 38	1	6100	24750	12,00300								
2002				3600										
3001							2B	I 2B1	12500	26500	41000	T R 1		
4202		M JOSEPH DIEUDONNE AYOTTE, VENDEUR					1F							
4602		10610 GOUIN E H1C 1B1												
1001	89132100	10600 BL GOUIN E												
2002		21 38	3	3100	21800	8,74400								
2002				4800	23200									
2004		21 38	P4	9600	IRR	139,14500								
2004				IRR										
2006		21 39	1	10000	16600	18,43700								
2006				9600	21800									
2008		21 39	P2	10200	IRR	137,85800								
2008				IRR										
2010		21 38	2	1200	23200	2,81400								
2010					23700									
2999						306,99800								
3001							2A	I 2B1	100000	8500	108500	T R 1		
4204		MR GERALD LEO FEIFER 1/3					1A							
4207		M EDWARD EDUARD CALE 1/6					1F							
4507		631 WILSELEY AV CGTE ST LUC H4X 1W6												
4210		MR NATHAN GOLD 1/3					1A							
4211		MR VICTOR RECHSLER 1/6, TAXI OWNER					1A							
4511		3242 AV LACOMBE H3T 1L7												
5701		ATT EDUARD CALE												
5702		7575 GAILLY RD H4X 2Y7												
6630		<i>Propriete sujette a surtaxe sur terrain vague deservir</i>												
1001	89132610	LOT BL GOUIN E												

VERSÒ

4-12	1-1	1-1
36	25	14

89138100

CEN2

4201 Edilval Construction Inc.

H601 6950 bl. Couture, St-Léonard HIP 349

CERT.	RFP.
21385	11285

AEK20

CODE	COMPTÉ	EMPLACEMENT - NOM, PROFESSION, RESIDENCE					CATEGORIE BÂTIMENT	SCOLAIRE		VALEUR EN DOLLARS			MUNICIPAL	REMARQUES
		D.V. CAD.	CADASTRE	SUBDIVISION	FRONT	PROFONDEUR		SUPERFICIE	TERR. P.C.	TERRAIN	BÂTISSE	TOTAL		
2002 2002	89132810	21 40	39		8674 9000	38442 IRR	40,87100							
3001								7A	2 2B1	17300		17300	TVV	
4201 4601	104625 CANADA INC					H3G IN2		CF						
6620						PROPRIETE SUJETTE A SURTAXE SUR TERRAIN VAGUE DESSERVI								
1001	89132800					LOT 0L PERRAS		(50)						
2002 2002		21 40	37		43294 IRR	85823 IRR	212,51400							
2004 2004		21 41	34		17647 12572	IRR	60,68600							
2999							273,20000							
3001								7A	2 2B1	120200		120200	TVV	
4201 4601	104625 CANADA INC					H3G IN2		CF						
6620						PROPRIETE SUJETTE A SURTAXE SUR TERRAIN VAGUE DESSERVI								
1001	89132930					LOT 6L PERRAS		(50)						
2002 2002		21 40	25		43212 IRR	IRR 28160	105,63500							
2004 2004		21 41	31		6007 14052	IRR	3,98700							
2999							109,62200							
3001								7A	2 2B1	63500		63500	TVV	21585 1-1-85 3312
4201 4601	104625 CANADA INC					H3G IN2		CF						
6620						PROPRIETE SUJETTE A SURTAXE SUR TERRAIN VAGUE DESSERVI								
1001	89132960					LOT RUE PROJETEE 40-26		(50)						
2002 2002		21 40	27		8061 000	20000 IRR	9,46100							
3001								7A	2 2B1	2500		2500	TVV	21585 1-1-85 3312
4201 4601	104625 CANADA INC					H3G IN2		CF						
6620						PROPRIETE SUJETTE A SURTAXE SUR TERRAIN VAGUE DESSERVI								

SERVICE D'ÉVALUATION

DÉLÉ	COMPTÉ	EMPLACEMENT - NOM, PROFESSION, RÉSIDENCE						C	C	C	C	C	C	C	C	C	C	C	REMARQUES
		FRONT	PROFONDEUR	SUPERFICIE	SCOLAIRE	VALEUR EN DOLLARS	MUNICIPAL												
		FRONT	PROFONDEUR	SUPERFICIE	SCOLAIRE	TERRAIN	BÂTIMENT	TOTAL	MUNICIPAL										
1001	89132970	LOT RUE PROJÉTÉE 40-23																	
2002		21 40	29																
2002				37155	IRR	106,68800													
2002				IRR	39940														
3001							7A	2 281	28800		28800							24588 11-85 331A	
4201		104625 CANADA INC						CF											
4601		1550 QUÉST DE MAISONNEUVE #1111 H36 IN2																	
6620		PROPRIÉTÉ SUJETTE À SURTAXE SUR TERRAIN VAGUE DESSERVI																	
1001	89133020	LOT RUE PROJÉTÉE 40-23																	
2002		21 40	22																
2002				64918	000	73,89300													
2002				62500	IRR														
2004		21 41	29																
2004				IRR	26316	111,05500													
2004					7706														
2999						184,94800													
3001							7A	2 281	49900		49900							24588 11-85 331A	
4201		104625 CANADA INC						CF											
4601		1550 QUÉST DE MAISONNEUVE #1111 H36 IN2																	
6620		PROPRIÉTÉ SUJETTE À SURTAXE SUR TERRAIN VAGUE DESSERVI																	
1001	89133050	LOT RUE PROJÉTÉE 40-23																	
2002		21 40	30																
2002				IRR	37854	75,49000													
2002				20003	36335														
3001							7A	2 281	20300		20300							24588 11-85 331A	
4201		104625 CANADA INC						CF											
4601		1550 QUÉST DE MAISONNEUVE #1111 H36 IN2																	
6620		PROPRIÉTÉ SUJETTE À SURTAXE SUR TERRAIN VAGUE DESSERVI																	
1001	89133070	LOT RUE PROJÉTÉE 40-31																	
2002		21 40	32																
2002				36414	85127	157,46300													
2002				12043	IRR														
3001							7A	2 281	42500		42500							24588 11-85 331A	
4201		104625 CANADA INC						CF											
4601		5810 CÔTE ST LUC RD #36 H3K 2G9 1550 de Maisonneuve O. #1111 H36 IN2																	
6620		PROPRIÉTÉ SUJETTE À SURTAXE SUR TERRAIN VAGUE DESSERVI																	
1001	89133080	LOT RUE PROJÉTÉE 40-18																	
		MICROFICHE 152 C-06																	

COTE	COMPTÉ	EMPLACEMENT - NOM, PROFESSION, RÉSIDENCE					CATEGORIE BÂTIMENT	VALEUR EN DOLLARS			MUNICIPAL	REMARQUES					
		DIV. CAD.	CAPACITE	SUBDIVISION	FRONT	PROFONDEUR		SUPERFICIE	SCOLAIRE	TERR. P. C.			TERRAIN	BÂTISSE	TOTAL		
2002	89133080	21 40	20		IRR	16837	105,10800										
2002					60003	16230											
2004		21 41	28		60000	2162	14,90200										
2004						2769											
2999							119,90200										
3001								7A	2 2B1	32400		32400					24.5.85 1-1-85 331P
4201	104625 CANADA INC							CF	I								
4601	1550 OUEST DE MAISONNEUVE #1111 H36 IN2																
3																	
6620	PROPRIETE SUJETTE A SURTAXE SUR TERRAIN VAGUE DESSERVI																
1001	89133090																
2002		21 40	17		IRR	16175	111,00500										
2004		21 41	26		59376	2824	17,67400										
2004					54235	6175											
2999							128,67900										
3001								7A	2 2B1	34700		34700					24.5.85 1-1-85 331P
4201	104625 CANADA INC							CF	I								
4601	1550 OUEST DE MAISONNEUVE #1111 H36 IN2																
3																	
6620	PROPRIETE SUJETTE A SURTAXE SUR TERRAIN VAGUE DESSERVI																
1001	89133120																
2002		21 40	36		IRR	17999	166,07200										
3001								7A	2 2B1	50200		50200					24.5.85 1-1-85 331P
4201	104625 CANADA INC							CF	I								
4601	1550 OUEST DE MAISONNEUVE #1111 H36 IN2																
3																	
6620	PROPRIETE SUJETTE A SURTAXE SUR TERRAIN VAGUE DESSERVI																
1001	89133130																
2002		21 40	34		IRR	12126	24,86800										
2002					20339	8366											
3001								7A	2 2B1	6800		6800					24.5.85 1-1-85 331P
4201	104625 CANADA INC							CF	I								
4601	1550 OUEST DE MAISONNEUVE #1111 H36 IN2																
3																	
6620	PROPRIETE SUJETTE A SURTAXE SUR TERRAIN VAGUE DESSERVI																
1001	89133150																

TABLEAU D'ÉVALUATION

NUM.	COURTE	EMPLACEMENT - NOM, PROFESSION, RESIDENCE					CATEGORIE BÂTIMENT	SCOLAIRE		VALEUR EN DOLLARS			MUNICIPAL	REMARQUES	
		PARCÉLLE	CADASTRE	DIVISION	FRONT	PROFONDEUR		SUPERFICIE	TERR	P. C.	TERRAIN	BÂTISSE			TOTAL
2002 2002 2004 2004 7999	59133150	21 40	19		67726	20216						137,69000			
					IRR	24006									
		21 41	14		16923	24006						16,29600			
					000	19074									
												153,98600			
3001									7A	2 2B1		41600		41600	
4201 4601		104625 CANADA INC 1550 OUEST DE MAISONNEUVE #1111 H3G 1N2													
3 6620		PROPRIETE SUJETTE A SURTAXE SUR TERRAIN VAGUE DESSERVI													
1001	89133170	LOT RUE PROJETEE 40-13													
2002 2002		21 40	11		65114	IRR						190,23900			
					IRR	45230									
3001									7A	2 2B1		51400		51400	
4201 4601		104625 CANADA INC 1550 OUEST DE MAISONNEUVE #1111 H3G 1N2													
3 6620		PROPRIETE SUJETTE A SURTAXE SUR TERRAIN VAGUE DESSERVI													
1001	89133180	LOT RUE PROJETEE 40-9													
2002 2002		21 40	8		7349	20652						14,19300			
					6420	IRR									
3001									7A	2 2B1		3900		3900	
4201 4601		104625 CANADA INC 1550 OUEST DE MAISONNEUVE #1111 H3G 1N2													
3 6620		PROPRIETE SUJETTE A SURTAXE SUR TERRAIN VAGUE DESSERVI													
1001	89133190	LOT RUE PROJETEE													
2002 2002		21 40	6		32667	IRR						109,04200			
					IRR	22005									
3001									7A	2 2B1		29400		29400	
4201 4601		104625 CANADA INC 1550 OUEST DE MAISONNEUVE #1111 H3G 1N2													
3 6620		PROPRIETE SUJETTE A SURTAXE SUR TERRAIN VAGUE DESSERVI													
1001	89133210	LOT BL MAURICE DUPLESSIS													

CODE	COMPTÉ	EMPLACEMENT - NOM, PROFESSION, RÉSIDENCE					CATEGORIE BÂTIMENT	SCOLAIRE		VALEUR EN DOLLARS			MUNICIPAL	REMARQUES
		Y. QAR	CAPACITÉ	SUBDIVISION	FRONT	PROFONDEUR		SUPERFICIE	TERR	P. C.	TERRAIN	BÂTISSE		
2002	89133210	21 40	3	61394	1RR	227,74500								
2002				59682	41643									
2004		21 41	12	33855	1RR	394,12500								
2004				43494	32975									
2999						621,87000								
3001							7A	2	2B1	167900		167900	SV TVW	24585 11 85 372A R
4201	104625 CANADA INC						CF							
4601	1550 OUEST DE MAISONNEUVE #1111				H36 IN2									
6620	PROPRIÉTÉ SUJETTE A SURTAXE SUR TERRAIN VAGUE DESSERVI													
1001	89133220	LOT 6L MAURICE DUPLESSIS												
2002		21 40	2	65392	17142	58,06000								
2002				68422	3910									
2004		21 41	6	64104	41742	188,72500								
2004				68681	17142									
2999						246,78500								
3001							7A	2	2B1	119700		119700	SV TVW	24585 11 85 372A R
4201	104625 CANADA INC						CF							
4601	1550 OUEST DE MAISONNEUVE #1111				H36 IN2									
6620	PROPRIÉTÉ SUJETTE A SURTAXE SUR TERRAIN VAGUE DESSERVI													
1001	89133230	LOT 9L GOUIN												
2002		21 41	35	16429	30000	41,06000								
2002				15387	24173									
3001							7A	2	2B1	22900		22900	TVW	
4201	104625 CANADA INC						CF							
4601	1550 OUEST DE MAISONNEUVE #1111				H36 IN2									
6620	PROPRIÉTÉ SUJETTE A SURTAXE SUR TERRAIN VAGUE DESSERVI													
1001	89133240	LOT 8L PERRAS												
2002		21 41	32	37750	53563	157,51100								
2002				31373	1RR									
3001							7A	2	2B1	69700		69700	TVW	
4201	104625 CANADA INC						CF							
4601	1550 OUEST DE MAISONNEUVE #1111				H36 IN2									
6620	PROPRIÉTÉ SUJETTE A SURTAXE SUR TERRAIN VAGUE DESSERVI													
	89133244	et 48 voir page 188-A												

CODE	COMPTÉ	EMPLACEMENT - NOM, PROFESSION, RÉSIDENCE					CATEGORIE BÂTIMENT	SCOLAIRE		VALEUR EN DOLLARS			REMARQUES	
		DIV. DIV.	CADASTRE	SUBDIVISION	FRONT	PROFONDEUR		SUPERFICIE	TERR.	BÂTISSE	TERRAIN	BÂTISSE		TOTAL
1001	89133244	Lot bl. Perras												
2002		21	41	39	IRR	489.87								
2002					313.78	147.94								
3001														
4201		104625 Canada Inc.												
4601		1550 de Maisonneuve O app 1111 H3G 1N2					CF	1						
6630		Propriété sujette à surtaxe sur terrain vague non desservi												
1001	89133248	Lot bl. Perras												
2002		21	41	41	377.49	217.72								
2002					303.44	206.56								
3001														
4201		104625 Canada Inc												
4601		1550 de Maisonneuve O app 1111 H3G 1N2					CF	1						
6620		Propriété sujette à surtaxe sur terrain vague desservi												

CERT.	EFF.	7000
17/5/85	17/1/85	je

Provient de
89133240

CERT.	EFF.	7000
17/5/85	17/1/85	je

Provient de
89133240

CODE	COMPTE	EMPLACEMENT - NOM, PROFESSION, RÉSIDENCE						CATEGORIE D'IMMEUBLE	SCOLAIRE		VALEUR EN DOLLARS			MUNICIPAL	REMARQUES
		NOY. CAD.	CADASTRE	SUBDIVISION	FRONT	PROFONDEUR	SUPERFICIE		TERR.	P. C.	TERRAIN	BÂTISSE	TOTAL		
1601	89133250	LOT BL PERRAS						1501							
2002		21	41	23	7408	68627	39,22000								
2002					6751	56903									
3001								7A	2	281	17900		17900	SV 24-5-85 1-1-85 331A	
4201		104625 CANADA INC						CF							
4601		1550 OUEST DE MAISONNEUVE #1111 H36 IN2													
6620		PROPRIETE SUJETTE A SURTAXE SUR TERRAIN VAGUE DESSERVI													
1001	89133260	LOT RUE PROJETEE 41-19						1501							
2002		21	41	21	20000	3805	7,55700								
2002						3750									
3001								7A	2	281	2100		2100	SV 24-5-85 1-1-85 331A	
4201		104625 CANADA INC						CF							
4601		1550 OUEST DE MAISONNEUVE #1111 H36 IN2													
6620		PROPRIETE SUJETTE A SURTAXE SUR TERRAIN VAGUE DESSERVI													
1001	89133270	LOT RUE PROJETEE 41-19						1501							
2002		21	41	20	20000	3734	7,37900								
2002						3677									
3001								7A	2	281	2200		2200	SV 24-5-85 1-1-85 331A	
4201		104625 CANADA INC						CF							
4601		1550 OUEST DE MAISONNEUVE #1111 H36 IN2													
6620		PROPRIETE SUJETTE A SURTAXE SUR TERRAIN VAGUE DESSERVI													
1001	89133280	LOT RUE PROJETEE 41-19						1501							
2002		21	41	18	6590	10751	6,51600								
2002					6434	10000									
3001								7A	2	281	1800		1800	SV 24-5-85 1-1-85 331A	
4201		104625 CANADA INC						CF							
4601		1550 OUEST DE MAISONNEUVE #1111 H36 IN2													
6620		PROPRIETE SUJETTE A SURTAXE SUR TERRAIN VAGUE DESSERVI													
1001	89133290	LOT RUE PROJETEE 41-19						1501							
2002		21	41	22	45600	18940	64,36600								

CODE	COMPTÉ	EMPLACEMENT - NOM PROFESSION, RÉSIDENCE					CATEGORIE BÂTIMENT	SCOLAIRE		VALEUR EN DOLLARS			MUNICIPAL	REMARQUES	
		DIV. CAD.	CADASTRE	SUBDIVISION	FACENT	PROFONDEUR		SUPERFICIE	TERR	P. C.	TERRAIN	BATISSE			TOTAL
3001	89133290														
4201		104625 CANADA INC					CF								
4601		1550 OUEST DE MAISONNEUVE #1111 H3G 1N2													
6620		PROPRIETE SUJETTE A SURTAXE SUR TERRAIN VAGUE ^{nm} DESSERVI													
1001	89133310	LOT RUE PROJETEE 41-25													
2002		21 41	24		76000	18940					144,36000				
2002					80052	18500									
3001															
4201		104625 CANADA INC					CF								
4601		1550 OUEST DE MAISONNEUVE #1111 H3G 1N2													
6620		PROPRIETE SUJETTE A SURTAXE SUR TERRAIN VAGUE ^{nm} DESSERVI													
1001	89133320	LOT RUE PROJETEE 41-17													
2002		21 41	37		5900	9850					4,87800				
2002					000	13966									
3001															
4201		104625 CANADA INC					CF								
4601		1550 OUEST DE MAISONNEUVE #1111 H3G 1N2													
6620		PROPRIETE SUJETTE A SURTAXE SUR TERRAIN VAGUE ^{nm} DESSERVI													
1001	89133330	LOT RUE PROJETEE 41-15													
2002		21 41	16		29888	43350					83,79100				
2002					41129	14229									
3001															
4201		104625 CANADA INC					CF								
4601		1550 OUEST DE MAISONNEUVE #1111 H3G 1N2													
6620		PROPRIETE SUJETTE A SURTAXE SUR TERRAIN VAGUE ^{nm} DESSERVI													
1001	89133340	LOT RUE PROJETEE 41-15													
2002		21 41	36		39614	10551					41,14100				
2002					41644										
3001															
4201		104625 CANADA INC					CF								
4601		1550 OUEST DE MAISONNEUVE #1111 H3G 1N2													
6620		PROPRIETE SUJETTE A SURTAXE SUR TERRAIN VAGUE ^{nm} DESSERVI													

COTE DE	COMPTÉ	EMPLACEMENT - NOM, PROFESSION, RÉSIDENCE						CATEGORIE D'IMMEUBLE	SCOLAIRE		VALEUR EN DOLLARS			MUNICIPAL	REMARQUES	
		NO. CAD.	CALASTRE	SUBDIVISION	FRONT	PROFONDEUR	SUPERFICIE		TERR	P C	TERRAIN	BÂTISSE	TOTAL			
4701 4801 6620	89133340	104625 CANADA INC 1550 OUEST DE MAISONNEUVE #1111 H36 IN2 PROPRIETE SUJETTE A SURTAXE SUR TERRAIN VAGUE ^{non} DESSERVI						CF	1							
1001	89133350	LOT RUE PROJETEE 41-11							(50)							
2002 2002		21 41	9		40397 36729	000 IRR					40,36200					
3001								7A	2 2B1	10900		10900		SV 144		
4201 4801 6620		104625 CANADA INC 1550 OUEST DE MAISONNEUVE #1111 H36 IN2 PROPRIETE SUJETTE A SURTAXE SUR TERRAIN VAGUE ^{non} DESSERVI						CF	1							24585-11-85 331A
1001	89133360	LOT BL MAURICE DUPLESSIS							(50)							
2002 2002		21 41	7		19127 18734	38619 38639					74,32600					
3001								7A	2 2B1	20100		20100		SV 144	24585-11-85 331A	
4201 4801 6620		104625 CANADA INC 1550 OUEST DE MAISONNEUVE #1111 H36 IN2 PROPRIETE SUJETTE A SURTAXE SUR TERRAIN VAGUE ^{non} DESSERVI						CF	1							
1001	89133900	10510 BL GOUIN E							(09)							
2002 2002		21 P40	P40		21890 20000	38400 30000					75,03400					
3001								2B	1 2B1	55000	10000	65000		T R 1		
4201 4801 4202		K JEAN GUY FORTIER 5575 DE L'AUTOUR #216 ANJOU #1111 243 MME DANIELLE DESJARDINS #10510 Bl Gouin E #10181 #10510 Bl Gouin E #10181						IF 3F	2 2							
1001	89134510	LOT BL GOUIN E							(50)							
2002 2004 2999		21 P41				IRR IRR					82,56400 826,33400 910,89800					
3001								6B 7A	2 2B1	291000		291000		EDG 144		
4201 4801 6620		104625 CANADA INC 1550 BL DE MAISONNEUVE #1111 H36 IN2 PROPRIETE SUJETTE A SURTAXE SUR TERRAIN VAGUE DESSERVI						CF	1							

VERSUS

CODE	COMPTÉ	EMPLACEMENT - NOM, PROFESSION, RESIDENCE					CATEGORIE BÂTIMENT	SCOLAIRE		VALEUR EN DOLLARS			MUNICIPAL *	REMARQUES
		DIV. CAD.	CADASTRE	SUBDIVISION	FRONT	PROFONDEUR		SUPERFICIE	TERR. P. I. C.	TERRAIN	BÂTISSE	TOTAL		
4201 4601 3 6620	89133340	104625 CANADA INC 1550 QUÉST DE MAISONNEUVE #1111 H3G 1N2					CF							
		PROPRIÉTÉ SUJETTE À SURTAXE SUR TERRAIN VAGUE ^{non} DESSERVI												
1001	89133350	LOT RUE PROJÉTÉE 41-11												
2002 2002		21 41 9 40397 000 40,36200												
3001		36729 IRR												
4201 4601 3 6620		104625 CANADA INC 1550 QUÉST DE MAISONNEUVE #1111 H3G 1N2					CF							
		PROPRIÉTÉ SUJETTE À SURTAXE SUR TERRAIN VAGUE ^{non} DESSERVI												
1001	89133360	LOT BL MAURICE DUPLESSIS												
2002 2002		21 41 7 19127 38819 74,32600												
3001		16734 38839												
4201 4601 3 6620		104625 CANADA INC 1550 QUÉST DE MAISONNEUVE #1111 H3G 1N2					CF							
		PROPRIÉTÉ SUJETTE À SURTAXE SUR TERRAIN VAGUE ^{non} DESSERVI												
1001	89133900	10510 BL GOUIN E												
2002 2002		21 P40 P40 21890 38400 75,03400												
3001		20000 30000												
4201 4601 4202		M JEAN GUY FORTIER 5975 DE LA MATHISON #219 ANJOU H1M 2W3 MME DANIELLE DESJARDINS					IF 3F	2 2						
1001	89134510	LOT BL GOUIN E												
2002 2004 2999		21 P41 IRR IRR 82,56400												
3001		21 P41 IRR IRR 826,33400												
		910,89800												
4201 4601 6620		104625 CANADA INC 1550 BL DE MAISONNEUVE 0 #1111 H3G 1N2					CF							
		PROPRIÉTÉ SUJETTE À SURTAXE SUR TERRAIN VAGUE DESSERVI												

VERS0

89134510

9FE1

4201 Ville de Montréal Service de la Section

Immobilier

4601 507 Pl. d'Armes #300 H2Y 2W8

CERT.	RFC
5-12-84	185

310

CODE	COMPTÉ	EMPLACEMENT - NOM, PROFESSION, RÉSIDENCE						CATEGORIE BÂTIMENT	SCOLAIRE		VALEUR EN DOLLARS			MUNICIPAL *	REMARQUES
		NO. CAD.	CADASTRE	DIVISION	FRONT	PROFONDEUR	SUPERFICIE		TERR. P. C.	TERRAIN	BÂTISSÉ	TOTAL			
1001	89135500	10430-32 BL GOUIN E						409							
2002		21 41	PI		7000	20000	13,00000								
2002						1RR									
3001								28	1	281	15800	24000	39800	T R 1	
4204		MME JACQUES FLAMENT (CLAIRE DEMARRE)													
4604		10430 BL GOUIN E HIC 1B1													
1001	89135700	10450-60 BL GOUIN E						409							
2002		21 41	3		24450	1RR	44,00000								
2002						20000									
3001								2A	1	281	59500	50500	105000	T R 1	
4204		MME ARTHUR DEMARRE (EVA PARE)													
4604		10450 BL GOUIN E HIC 1B1													
1001	89137000	10400 BL GOUIN E						409							
2002		21 P42					15,13700								
3001								28	1	281	20600 20600	41700 34400	62300 55000	T R 1	Calculs, notes 338
4201		M JACQUES STE MARIE													
4601		10400 BL GOUIN E HIC 1B1													
1001	89137110	LOT BL GOUIN						450							
2002		21 42	2		1RR	80256	277,50500								
2002					91381	73563									
3001								7A	2	281	115300		115300	T R 1	CERT. EFF. Calculs, notes 333 Partiel au 89137111, 89137112 et 89137115
4201		107783 CANADA INC													
4601		5810 COTE ST LUC RD #36 H3X 2G3													
4620		PROPRIETE SUJETTE A LA SURTAXE SUR TERRAIN VAGUE DESSERVI													
		89137111 à 115 Voir page 192 H													
1001	89137120	LOT BL PERRAS						450							
2002		21 42	3		41188	40357	163,78500								
2002					37828	56903									
3001								7A	2	281	85700		85700	T R 1	SV 24585 11-85 331A
4201		107783 CANADA INC													
4601		5810 COTE ST LUC RD #36 H3X 2G3													
4620		PROPRIETE SUJETTE A LA SURTAXE SUR TERRAIN VAGUE DESSERVI													
		MICROFICHE 152 J-06													

DOCF	COMPTÉ	EMPLACEMENT - NOM, PROFESSION, RESIDENCE					CATEGORIE BÂTIMENT	SCOLAIRE	VALEUR EN DOLLARS			MUNICIPAL	REMARQUES			
		DIV. CAD.	CADASTRE	SUBDIVISION	FRONT	PROFONDEUR			SUPERFICIL	TERR. P. C.	TERRAIN			BATISSE	TOTAL	
1001	89137111	Lot Bl. Gouin E.														
2002		21	42	30	IRR	245.64	64,442.41									
2002					321.94	234.48										
3001								7A	2B1	36,700		36,700	TVV			
4201		107783 Canada Inc.					CF	1								
4601		5810 Côte St-Luc Rd. app. 36, H3X 2G3														
6620		PROPRIETE SUJETTE A SURTAXE SUR TERRAIN VAGUE DESSERVI														
1001	89137113	Lot Bl. Gouin E.														
2002		21	42	32	305.93	217.52	63,433.80									
2002					348.06	117.62										
3001								7A	2B1	44,800		44,800	T SV			
4201		107783 Canada Inc.					CF	1								
4601		5810 Côte St-Luc Rd. app. 36 H3X 2G3														
6630		PROPRIETE SUJETTE A SURTAXE SUR TERRAIN VAGUE NON DESSERVI														
1001	89137115	Lot Bl. Gouin E.														
2002		21	42	34	414.31	217.52	82,813.78									
2002					413.82	217.52										
3001								7A	2B1	55,900		55,900	T VV			
4201		107783 Canada Inc.					CF	1								
4601		5810 Côte St-Luc Rd. app. 36 H3X 2G3														
6620		PROPRIETE SUJETTE A SURTAXE SUR TERRAIN VAGUE DESSERVI														

CERT.	EFF.	
19/1/85	1/1/85	333

Provient de
89137110

CERT.	EFF.	
19/1/85	1/1/85	333

Provient de
89137110

CERT.	EFF.	
19/1/85	1/1/85	333

Provient de
89137110

P192A

CODE	COMPTÉ	EMPLACEMENT - NOM, PROFESSION, RÉSIDENCE					CATEGORIE BÂTIMENT	SCOLAIRE		VALEUR EN DOLLARS			MUNICIPAL *	REMARQUES	
		NO. CAD.	CADASTRE	SUBDIVISION	FRONT	PROFONDEUR		SUPERFICIE	TERR. P. C.	TERRAIN	BÂTIMENT	TOTAL			
1001	89137130	LOT RUE PROJETEE 42-4					1501								
2002		21 42	5		37835	20000									
2002					37864										
3001							7A	2	281	23800		23800	SV	24585 1-1-85 331A	
4201		107783 CANADA INC					CF								
4601		5810 COTE ST LUC RD #36 H3X 2G3													
3		PROPRIETE SUJETTE A LA SURTAXE SUR TERRAIN VAGUE DESSERVI													
6620															
1001	89137140	LOT RUE PROJETEE 42-6					1501								
2002		21 42	7		37874	20000									
2002					37904										
3001							7A	2	281	23800		23800	SV	24585 1-1-85 331A	
4201		107783 CANADA INC					CF								
4601		5810 COTE ST LUC RD #36 H3X 2G3													
3		PROPRIETE SUJETTE A LA SURTAXE SUR TERRAIN VAGUE DESSERVI													
6620															
1001	89137150	LOT RUE PROJETEE 42-8					1501								
2002		21 42	9		37913	20000									
2002					IRR	10000									
3001							7A	2	281	19500		19500	SV	24585 1-1-85 331A	
4201		107783 CANADA INC					CF								
4601		5810 COTE ST LUC RD #36 H3X 2G3													
3		PROPRIETE SUJETTE A LA SURTAXE SUR TERRAIN VAGUE DESSERVI													
6620															
1001	89137160	LOT RUE PROJETEE 42-12					1501								
2002		21 42	10		IRR	IRR									
2002					49960	000									
3001							6B 7A	2	281	17700		17700	SV	24585 1-1-85 331A	
4201		107783 CANADA INC					CF								
4601		5810 COTE ST LUC RD #36 H3X 2G3													
4001		PARC													
6620		PROPRIETE SUJETTE A LA SURTAXE SUR TERRAIN VAGUE DESSERVI													
1001	89137170	LOT RUE PROJETEE 42-11 ETC					1501								
		MICROFICHE 152 K-06													

89127160

9FE1

4201 Ville de Montréal Service de la taxation

Immobilier

4601 507 Pl. d'Armes #300 H2Y 2W8

CERT.	FC
3-12-84	11-85

314

AE320

CODE	COURTE	EMPLACEMENT					NOM	PROFESSION	RESIDENCE	CATEGORIE BÂTIMENT	SCOLAIRE		VALEUR EN DOLLARS			MUNICIPAL	REMARQUES
		DIV. CAD.	CADASTRE	SUBDIVISION	FRONT	PROFONDEUR					SUPERFICIE	TERR.	P.L.C.	TERRAIN	BATISSE		
2002	89137170			21 42	13	18540	IRR										
2002						IRR											
3001									7A	2	281	40000		40000	SV	24.5.85 1-1-85 331 R	
4201		107783 CANADA INC							CF								
4601		5810 COTE ST LUC RD #36				M3X 263											
6620		PROPRIETE SUJETTE A LA SURTAXE SUR TERRAIN VAGUE ^{non} DESSERVI															
1001	89137180					LOT RUE PROJETEE 42-16			4501								
2002				21 42	15	18000	IRR										
2002						32418											
3001									7A	2	281	18000		18000	SV	24.5.85 1-1-85 331 R	
4201		107783 CANADA INC							CF								
4601		5810 COTE ST LUC RD #36				M3X 263											
6620		PROPRIETE SUJETTE A LA SURTAXE SUR TERRAIN VAGUE ^{non} DESSERVI															
1001	89137185					LOT PROJETEE 42-16			4501								
2002				21 42	29	1184	1191	7000									
2002						000	1677										
3001									68 7A	2	281	100		100	SV	C 06-204-3	
4201		107783 CANADA INC							CF								
4601		5810 COTE ST LUC RD #36				M3X 263											
6001		PARC															
6620		PROPRIETE SUJETTE A LA SURTAXE SUR TERRAIN VAGUE DESSERVI															
1001	89137190					LOT RUE PROJETEE 42-16			4501								
2002				21 42	17	28000	1191	45,69000									
2002						41129	IRR										
3001									7A	2	281	14400		14400	SV	24.5.85 1-1-85 331 R	
4201		107783 CANADA INC							CF								
4601		5810 COTE ST LUC RD #36				M3X 263											
6620		PROPRIETE SUJETTE A LA SURTAXE SUR TERRAIN VAGUE ^{non} DESSERVI															
1001	89137210					LOT RUE PROJETEE 42-18			4501								
2002				21 42	19	10397	IRR	6,42800									
2002						000	16100										

89137185

92E1

4001 Delle de Montreal - Service de la
Gestion Immobiliere
4001 507 Pl. d'Armes #300 May 2008

92E1	92E1
4001	332

CODE	COMPTÉ	EMPLACEMENT - NOM, PROFESSION, RESIDENCE					CATEGORIE BÂTIMENT	SCOLAIRE		VALEUR EN DOLLARS			MUNICIPAL	REMARQUES	
		ADRESSE	SUBDIVISION	FRONT	PROFONDEUR	SUPERFICIE		TERR P. C.	TERRAIN	BÂTISSSE	TOTAL				
3001	89137210						7A	2	261	2000		2000	SV TMM	24-5-85, 11-85, 3312 R	
4201		107783 CANADA INC					CF								
4601		5810 CÔTE ST LUC RD #36 H3X 2G3													
6620		PROPRIETE SUJETTE A LA SURTAXE SUR TERRAIN VAGUE ^{non} DESSERVI													
1001	89137220	LOT RUE PROJETEE 42-19					(50)								
2002		21 42	21	18000	1RR	52,63000									
2002				23507											
3001							7A	2	261	16600		16600	SV TMM	24-5-85, 11-85, 3312 R	
4201		107783 CANADA INC					CF								
4601		5810 CÔTE ST LUC RD #36 H3X 2G3													
6620		PROPRIETE SUJETTE A LA SURTAXE SUR TERRAIN VAGUE ^{non} DESSERVI													
1001	89137230	LOT RUE PROJETEE 42-22					(50)								
2002		21 42	23	18000	1RR	49,60200									
2002				36729											
3001							7A	2	281	15700		15700	SV TMM	24-5-85, 11-85, 3312 R	
4201		107783 CANADA INC					CF								
4601		5810 CÔTE ST LUC RD #36 H3X 2G3													
6620		PROPRIETE SUJETTE A LA SURTAXE SUR TERRAIN VAGUE ^{non} DESSERVI													
1001	89137240	LOT RUE PROJETEE 42-26					(50)								
2002		21 42	25	28783	22000	56,38800									
2002				1RR	1RP										
3001							7A	2	281	17800		17800	SV TMM	24-5-85, 11-85, 3312 R	
4201		107783 CANADA INC					CF								
4601		5810 CÔTE ST LUC RD #36 H3X 2G3													
6620		PROPRIETE SUJETTE A LA SURTAXE SUR TERRAIN VAGUE ^{non} DESSERVI													
1001	89137250	LOT BL MAURICE DUPLESSIS					(50)								
2002		21 42	27	30248	38619	146,37100									
2002				38189											
3001							7A	2	281	46700		46700	SV TMM	24-5-85, 11-85, 3312 R	

CODE	NUMÉRIQUE	EMPLACEMENT - NOM, PROFESSION, RÉSIDENCE						CATEGORIE BÂTIMENT	SCOLAIRE		VALEUR EN DOLLARS			MUNICIPAL	REMARQUES
		NO. CAD.	CASA INC.	SUBDIVISION	FRONT	PROFONDEUR	SUPERFICIE		P	C	TERRAIN	BÂTISSE	TOTAL		
4201 4601 3 6620	89137250	107783 CANADA INC 5010 COTE ST LUC RD #36 H3X 2G3 PROPRIETE SUJETTE A LA SURTAXE SUR TERRAIN VAGUE DESSERVI						CF							
1001	89137260	LOT BL MAURICE DUPLESSIS						150							
2002 2002		21 42	28		38278	41742	188,38000								
3001					41138	56509									
4201 4601 3 6620		107783 CANADA INC 5810 COTE ST LUC RD #36 H3X 2G3 PROPRIETE SUJETTE A LA SURTAXE SUR TERRAIN VAGUE DESSERVI						CF							
1001	89137310	LOT BL PERRAS						150							
2002 2002		21 43	800		49196	80249	283,62000								
3001					IRR	73471									
4201 4601 3 6620		SOCIETE DE PROMOTION IMMOBILIERE PRIME LTEE 1303 AV GREENE #303 WESTMOUNT H3Z 2A7 PROPRIETE SUJETTE A SURTAXE SUR TERRAIN VAGUE DESSERVI						CF							
1001	89137310	LOT BL PERRAS						150							
2002 2002		21 43	800		49196	80249	283,62000								
3001					IRR	73471									
4201 4601 3 6620		SOCIETE DE PROMOTION IMMOBILIERE PRIME LTEE 1303 AV GREENE #303 WESTMOUNT H3Z 2A7 PROPRIETE SUJETTE A SURTAXE SUR TERRAIN VAGUE DESSERVI						CF							
1001	89137320	LOT BL PERRAS						150							
2002 2002		21 43	801		28278	40358	89,87000								
3001					IRR	27995									
4201 4601 3 6620		SOCIETE DE PROMOTION IMMOBILIERE PRIME LTEE 1550 WEST DE MAISONNEUVE #1111 H3G 1K2 4060 St Catherine O. #750 Westmount H3Z 2Z3 PROPRIETE SUJETTE A SURTAXE SUR TERRAIN VAGUE DESSERVI						CF							
1001	89137330	LOT RUE PROJETER 43-802						150							
2002 2002		21 43	803		21279	IRR	19,04400								
3001					22575										
4201 4601 3 6620		2171-2849 QUEBEC INC 1705 DU TRICENTENAIRE H3A 3K2 1300 Sherbrooke E # 208 H3A 3W2 F222 (29-4 8) om 480 PROPRIETE SUJETTE A SURTAXE SUR TERRAIN VAGUE DESSERVI						CF							

ANNULE

ANNULE

ANNULE

CERT. EFF. 2
1/11/85
Portland 89137310

CERT. EFF. 366
29-1-85

CERT. EFF. 372
1/11/85
said field part
89433260-81458370
89496465-6470-6415
89496465-89496465

CODE	COMPTÉ	EMPLACEMENT - NOM PROFESSION. RÉSIDENCE					CATEGORIE BÂTIMENT	SCOLAIRE		VALEUR EN DOLLARS			MUNICIPAL	REMARQUES			
		DIV. CAD.	CADASTRE	SUBDIVISION	FRONT	PROFONDEUR		SUPERFICIE	TERR.	P. C.	TERRAIN	BÂTISSE			TOTAL		
1001	89137311	Lot Bl. Perras															
2002		21	43	831	100.13	142.49	14,683.53										
2002					102.98	116.37											
3001																	
4201		F.1222 #4640 QUA 31-5-85						7A		2B1	7,400		7,400	T	SV		
4601		Société de Promotion Immobilière Prime Ltée					CF	2									
6630		1303 av. Greene app. 303 Westmount, H3Z 2A7 4060 St. Catherine O. #750 Westmount H3Z 2Z3 PROPRIETE SUJETTE A SURTAXE SUR TERRAIN VAGUE NON DESSERVI															
1001	89137313	Lot Bl. Perras															
2002		21	43	833	228.21	83.69	39,178.69										
2002					242.58	245.64											
3001																	
4201		F.1222 #4640 QUA 31-5-85						7A		2B1	20,500		20,500	T	VV		
4601		Société de Promotion Immobilière Prime Ltée					CF	2									
6620		1303 av. Greene app. 303 Westmount, H3Z 2A7 4060 St. Catherine O. #750 Westmount H3Z 2Z3 PROPRIETE SUJETTE A SURTAXE SUR TERRAIN VAGUE DESSERVI															
1001	89137315	Lot Bl. Perras															
2002		21	43	835	405.63	219.82	87,169.00										
2002					421.76	217.52											
3001																	
4201		F.1222 #4640 QUA 31-5-85						7A		2B1	30,500		30,500	T	SV		
4601		Société de Promotion Immobilière Prime Ltée					CF	2									
6630		1303 av. Greene app. 303 Westmount, H3Z 2A7 4060 St. Catherine O. #750 Westmount H3Z 2Z3 PROPRIETE SUJETTE A SURTAXE SUR TERRAIN VAGUE NON DESSERVI															
1001	89137317	Lot Bl. Perras															
2002		21	43	837	95.34	251.91	20,624.33										
2002					77.56	201.88											
3001																	
4201		F.1222 #4640 QUA 31-5-85						7A		2B1	13,400		13,400	T	VV		
4601		Société de Promotion Immobilière Prime Ltée					CF	2									
6620		1303 av. Greene app. 303 Westmount, H3Z 2A7 4060 St. Catherine O. #750 Westmount H3Z 2Z3 PROPRIETE SUJETTE A SURTAXE SUR TERRAIN VAGUE DESSERVI															

P196-A

CODE	COMpte	EMPLACEMENT - NOM, PROFESSION, RÉSIDENCE					CATEGORIE BÂTIMENT	SCOLAIRE		VALEUR EN DOLLARS			MUNICIPAL	REMARQUES	
		DIV. CAD.	CADASTRE	SUBDIVISION	FRONT	PROFONDEUR		SUPERFICIE	TERR. P. C.	TERRAIN	BÂTISSE	TOTAL			
1001	89137318	Lot Bl. Perras													
2002		21	43	838	283.83	215.09	55,153.93								
2002					258.63	217.52									
3001								7A	2B1	37,700		37,700	T VV		
4201		Société de Promotion Immobilière Prime Ltée													
4601		1303 av. Greene app. 303 Westmount, H3Z 2A7													
6620		4060 St Catherine O. #150 Westmount H3Z 2Z3 PROPRIETE SUJETTE A SURTAXE SUR TERRAIN VAGUE DESSERVI													

CERT.	EFF.	
1/15/85	1/15/85	333
Provient de		
89137310		

CLASSE	NUMÉRO	EMPLACEMENT - NOM, PROFESSION, RESIDENCE					CATEGORIE BÂTIMENT	SCOLAIRE		VALEUR EN DOLLARS			MUNICIPAL	REMARQUES	
		NUMÉRO	ADRESSE	PROFESSION	FRONT	PROFONDEUR		SUPERFICIE	7	TERR P.C.	TERRAIN	BÂTIMENT			TOTAL
1001	89137340	LOT RUE PROJETEE 43-806					(50)								
2002		21	43	P809	18000	1RR					120,86300				
2002					5000										
3001							7A	2	281	38100		38100	SV TMV	24-5-85 1-1-85 3314 R	
4201		104625 CANADA INC					CF								
4601		1550 OUEST DE MAISONNEUVE #1111 H36 IN2													
3		PROPRIETE SUJETTE A SURTAXE SUR TERRAIN VAGUE DESSERVI													
6620															
1001	89137350	LOT RUE PROJETEE 43-802					(50)								
2002		21	43	P809	33750	10000					34,70000				
2002					34750	1RR									
3001							7A	2	281	10900		10900	SV TMV	24-5-85 1-1-85 3314 R	
4201		SOCIETE DE PROMOTION IMMOBILIERE PRIME LTEE					CF								
4601		1363 AV GREENE 1303 WESTMOUNT H3Z 2A7													
3		4060 St. Catherine O. #750 Westmount H3Z 2Z3													
6620		PROPRIETE SUJETTE A SURTAXE SUR TERRAIN VAGUE DESSERVI													
1001	89137360	LOT RUE PROJETEE 43-807					(50)								
2002		21	43	B08	20000	356					74400				
2002						384									
3001							7A	2	281	300		300	SV TMV	24-5-85 1-1-85 3314 R	
4201		104625 CANADA INC					CF								
4601		1550 OUEST DE MAISONNEUVE #1111 H36 IN2													
3		PROPRIETE SUJETTE A SURTAXE SUR TERRAIN VAGUE DESSERVI													
6620															
1001	89137370	LOT RUE PROJETEE					(50)								
2002		21	43	B11	20000	427					88000				
2002						453									
3001							7A	2	281	300		300	SV TMV	24-5-85 1-1-85 3314 R	
4201		104625 CANADA INC					CF								
4601		1550 OUEST DE MAISONNEUVE #1111 H36 IN2													
3		PROPRIETE SUJETTE A SURTAXE SUR TERRAIN VAGUE DESSERVI													
6620															
1001	89137380	LOT RUE PROJETEE 43-802					(50)								
2002		21	43	B05	15295	1RR					12,59000				
2002					16296	7687									

CODE	COMPTÉ	EMPLACEMENT - NOM PROFESSION RESIDENCE						CATEGORIE D'IMMEUBLE	ÉCLAIRAGE		VALEUR EN DOLLARS			MUNICIPAL	REMARQUES
		FRONT	PROFONDEUR	SURFACE	F	P	C		TERRAIN	BÂTIMENT	TOTAL				
3001	89137380	VERSO						60	2	2B1	4000		4000		E 106 304-3
4201		SOCIÉTÉ DE PROMOTION IMMOBILIÈRE PRIME LTÉE						CF	2						
4601		1303 AV GREENE #303 WESTMOUNT H3Z 2A7 F1222 #4641/000 31585													
6620		4060 St Catherine O #750 Westmount H3Z 2Z3 PROPRIÉTÉ SUJETTE À SURTAXE SUR TERRAIN VAGUE DESSERVI													
1001	89137390	LOT RUE PROJÉTÉE 43-202						50							
2002		21	43	816	82422	7687						61,35000			
2002					83383	IRR									
3001		ANNULÉ						7A	2	2B1	19300		19300	TVV	annulé parti sur 89438780 à 89440
4201		2171-2849 QUÉBEC INC						CF	1						
4601		1795 DU TRICENTENAIRE H1A 3A2 1300 CHEVYMOKE E #308 H1A 2W3 F1222 (24 785) mo 406													
6620		PROPRIÉTÉ SUJETTE À SURTAXE SUR TERRAIN VAGUE DESSERVI													
1001	89137400	LOT RUE PROJÉTÉE						50							
2002		21	43	813	IRR	459						72300			
2002					17713	600									
3001								7A	2	2B1	300		300	TVV	21-5-85, 1-1-85 3312
4201		104625 CANADA INC						CF	1						
4601		1550 OUEST DE MAISONNEUVE #1111 H3G 1N2													
6620		PROPRIÉTÉ SUJETTE À SURTAXE SUR TERRAIN VAGUE DESSERVI													
1001	89137410	LOT RUE PROJÉTÉE 43-812						50							
2002		21	43	815	18000	IRR						115,49000			
2002					32418										
3001								7A	2	2B1	36400		36400	TVV	29-5-85 11-84 331A
4201		SOCIÉTÉ DE PROMOTION IMMOBILIÈRE PRIME LTÉE						CF	2						
4601		1303 AV GREENE #303 WESTMOUNT H3Z 2A7 F1222 #4641/000 31585													
6620		4060 St Catherine O #750 Westmount H3Z 2Z3 PROPRIÉTÉ SUJETTE À SURTAXE SUR TERRAIN VAGUE DESSERVI													
1001	89137420	LOT RUE PROJÉTÉE 43-802						50							
2002		21	43	819	43907	8819						80,42800			
2002					IRR	IRR									
3001								7A	2	2B1	25300		25300	TVV	29-5-85 1-1-84 331A

89137380

9FE1

4601 Ville de Montreal - Service de la
creation immobiliere

4601 303 Place d'Armes * 300 Hay 2008

CERT.	EFF.
31/07/1985	26

CODE	COMPTÉ	EMPLACEMENT - NOM, PROFESSION, RÉSIDENCE						CATEGORIE PATRIENT	SCOLAIRE		VALEUR EN DOLLARS			MUNICIPAL	REMARQUES	
		DIV. CAD.	CADASTRE	MÉTRO-55 EN	FRONT	FOND-DEUR	SUPERFICIE		TERR. P. C.	TERRAIN	BASSE	TOTAL				
4201 4601 3 6620	89137420	SOCIÉTÉ DE PROMOTION IMMOBILIÈRE PRIME LTÉE 1365 AV GREENE #303 WESTMOUNT #32-2A7 4060 St Catherine O #750 Westmount #32 223 F1222 #4641 RA 315-85 PROPRIÉTÉ SUJETTE À SURTAXE SUR TERRAIN VAGUE DESSERVI non						CF	2							
1001	89137430	LOT RUE PROJETER 43-822														
2002 2002		21 43	821		IRR	20000 16100										
3001								7A	2	2B1	26100		26100	SV TMW	R 29-5-85 1-1-84 331A	
4201 4601 3 6620		SOCIÉTÉ DE PROMOTION IMMOBILIÈRE PRIME LTÉE 1365 AV GREENE #303 WESTMOUNT #32-2A7 4060 St Catherine O #750 Westmount #32 223 F1222 #4641 RA 315-85 PROPRIÉTÉ SUJETTE À SURTAXE SUR TERRAIN VAGUE DESSERVI non						CF	2							
1001	89137440	LOT RUE PROJETER 43-824														
2002 2002		21 43	823		38881 IRR	20000 23510										
3001								7A	2	2B1	24800		24800	SV TMW	R 29-5-85 1-1-84 331A	
4201 4601 3 6620		SOCIÉTÉ DE PROMOTION IMMOBILIÈRE PRIME LTÉE 1365 AV GREENE #303 WESTMOUNT #32-2A7 4060 St Catherine O #750 Westmount #32 223 F1222 #4641 RA 315-85 PROPRIÉTÉ SUJETTE À SURTAXE SUR TERRAIN VAGUE DESSERVI non						CF	2							
1001	89137450	LOT RUE PROJETER 43-828														
2002 2002		21 43	827		29265 IRR	22000 29235										
3001								7A	2	2B1	21000		21000	SV TMW	R 29-5-85 1-1-84 331A	
4201 4601 3 6620		SOCIÉTÉ DE PROMOTION IMMOBILIÈRE PRIME LTÉE 1365 AV GREENE #303 WESTMOUNT #32-2A7 4060 St Catherine O #750 Westmount #32 223 F1222 #4641 RA 315-85 PROPRIÉTÉ SUJETTE À SURTAXE SUR TERRAIN VAGUE DESSERVI non						CF	2							
1001	89137460	LOT RUE PROJETER 43-826														
2002 2002		21 43	825		64420 IRR	22000 66424										
3001								7A	2	2B1	7500		7500	SV TMW	R 29-5-85 1-1-84 331A	
4201 4601 3 6620		SOCIÉTÉ DE PROMOTION IMMOBILIÈRE PRIME LTÉE 1365 AV GREENE #303 WESTMOUNT #32-2A7 4060 St Catherine O #750 Westmount #32 223 F1222 #4641 RA 315-85 PROPRIÉTÉ SUJETTE À SURTAXE SUR TERRAIN VAGUE DESSERVI non						CF	2							

CODE	COMPTÉ	EMPLACEMENT - NOM, PROFESSION, RESIDENCE					CATEGORIE RATIFIÉ	SCOLAIRE		VALEUR EN DOLLARS			MUNICIPAL	REMARQUES	
		DIV. CAD.	CADASTRE	SUBDIVISION	FRONT	PROFONDEUR		SUPERFICIE	TERR.	P. C.	TERRAIN	BÂTIMENT			TOTAL
1001	89137470	LOT EL MAURICE DUPLESSIS					500								
2002		21 43	829	29324	1RR	117,51900									
2002				29271	38820										
3001		<i>F 1222 #4641 JDC 31-5-85</i>					7A	2	2B1	56900		56900	SV	<i>39585 11-89 340</i>	
4201		SOCIETE DE PROMOTION IMMOBILIERE PRIME LTEE					CF								
4601		1263 AV GREENE #303 WESTMOUNT #132-2A7													
4620		4660 Ste Catherine @ #750 Westmount #132 223 non													
1001	89137480	LOT					500								
2002		21 43	830	38284	56510	243,16600									
2002				40587	71086										
3001		<i>F 1222 #4641 JDC 31-5-85</i>					7A	2	2B1	102400		102400	SV	<i>39585 11-89 331</i>	
4201		SOCIETE DE PROMOTION IMMOBILIERE PRIME LTEE					CF								
4601		1505 AV GREENE #303 WESTMOUNT #132-2A7													
4620		4660 Ste Catherine @ #750 Westmount #132 223 non													
1001	89138400	10330 BL GOUIN E					609								
2002		21 43	798	10095	17481	21,04300									
2002				13852	16000										
3001		ANNULÉ					2A	1	2B1	29300	46700	76000	T R 1	<i>12-10-84 1-1-85 312</i> <i>gros aptu annulé et</i> <i>perdi par</i> <i>5/138450</i>	
4201		Mlle CECILE DESJARDINS													
4601		3875 BL GOUIN E MTL NORD H1H SM6													
4202		MME NOELA DESJARDINS-LEVESQUE													
4602		9735 GOUIN E H1C 1A2													
4203		M NOEL DESJARDINS													
4603		861 BORD DE L EAU ST SULPICE J1K 3J0													
	89138450	Voir Page 200A													
1001	89138500	10300-12 BL GOUIN E					609								
2002		21 43	5	2500	13500	3,31700									
2002					13100										
2004		21 43	4	2500	13100	3,26200									
2004					12500										
2006		21 43	3	2500	12500	3,05000									
2006					11900										
2008		21 43	2	2800	11900	3,26200									
2008					11400										
2999						12,81600									
3001							2B	1	2B1	17900	19900	37800	T R 1		

CODE	COMPTE	EMPLACEMENT - NOM, PROFESSION, RÉSIDENCE						CATEGORIE BÂTIMENT	SCOLAIRE		VALEUR EN DOLLARS			MUNICIPAL	REMARQUES							
		DIV. CAD.	CADASTRE	SUBDIVISION	FRONT	PROFONDEUR	SUPERFICIE		TERR. P.	TERR. C.	TERRAIN	BÂTISSE	TOTAL									
1001	89138450	10330 Boul. Gouin E.														<table border="1"> <tr> <td>CERT.</td> <td>EFF.</td> <td></td> </tr> <tr> <td>13.12.84</td> <td>1.1.85</td> <td>312</td> </tr> </table> <p>Groupement de 89138400 et 89139000</p>	CERT.	EFF.		13.12.84	1.1.85	312
CERT.	EFF.																					
13.12.84	1.1.85	312																				
2002		21	43	798	130.45	160.00	21,043.00															
2002					128.52	174.81																
2004			43	P489	30.00	174.81	4,650.00															
2004						168.00																
2999							25,693.00															
3001								2A	2B1	36,000	46,700	82,700	T R									
4201		Mme Monique Asselin-Tremblay						2F	I	1												
4601		10330 Boul. Gouin E. HIC 1B1																				
1001	89138475	Lot Boul. Gouin E.																				
2002		21	43	P489	28.00	168.00	4,340.00															
2002						155.00																
2004			43		103.00	15.00	1,545.00															
2999							5,885.00															
3001								7A		4,100		4,100	T VV									
4201		M. Léopold Desjardins						1E		2												
4601		861 Bord de l'eau, St-Sulpice JOK 3JO																				
6620		Propriété sujette à surtaxe sur terrain vague desservi.																				

CODE	COMPTE	EMPLACEMENT - NOM, PROFESSION, RESIDENCE						CATEGORIE BÂTIMENT	SCOLAIRE		VALEUR EN DOLLARS			MUNICIPAL	REMARQUES	
		DIV. CAD.	CADASTRE	SUBDIVISION	FRONT	PROFONDEUR	SUPERFICIE		TERR. P. C.	TERRAIN	BÂTISSE	TOTAL				
1001	89139000	Lot Bl. Guin														13136131265 369 Prov. de 89139100
2002		21	44	P1041	60.00	145.90	8,546.00									
2002						138.97										
3001																
4201		M. Richard Joubert														
4601		12555 70e avenue H1C 1L3														
6620		Propriété sujette à surtaxe sur terrain vague desservi														
								7A		2	EL	12000		12000.	T VV	

CODE	COMPTÉ	EMPLACEMENT - NOM, PROFESSION, RÉSIDENCE						CATEGORIE SA/INTE/IT	SCOLAIRE		VALEUR EN DOLLARS			REMARQUES	
		DIV. CAD.	CADASTRE	SURVEILLANCE	FRONT	PROFONDEUR	SUPERFICIE		TERR.	BATISSE	TOTAL	MUNICIPAL			
4212 4612	89138500	M LOUIS KISNIK, MANUFACTURIER 10210 BL GOUIN E HIC 181						1F	1						
1001	89139000	LOT BL GOUIN E							1099						
2002		21 43	489		5800	14000									
2002						17000									
2004		21 43	6		1500	10300									
2999															
3001		ANNULÉ													
4204		M ELZEAR DESJARDINS						1F	2						
1001	89139100	LOT BLVD GOUIN EST							1099						
2002		21 44	0 P 1041			10 392.00									
2002						10 392.00									
3001															
4201		PRENIERE ET FILS INC						CF							
4601		6210 AV PAPINEAU H26 289													
6620		PROPRIETE SUJETTE A SURTAXE SUR TERRAIN VAGUE DESSERVI													
1001	89139300	BLVD GOUIN EST							1099						
2002		21 44	29		2600	13010									
2004		21 44	28		2600	11820									
2999															
3001		VERSO													
4201		PRENIERE ET FILS INC						CF							
4601		6210 AV PAPINEAU H26 289													
6620		Propriete sujette a surtaxe sur terrain vague desservi													
1001	89139500	LOT BLVD GOUIN EST							1099						
2002		21 44	27		2500	12200									
2002						12000									
2004		21 44	26		2500	12000									
2004						11800									
2006		21 44	25		2500	11800									
2006						11600									
2999															
3001															

89139100

CFDI

4301 Gestion Lucille Asselin Inc.
4601 10370 Bl. Gouin E HIC 181

CFDI
151015 358

89139300

CFDI

4301 Gestion Lucille Asselin Inc.
4601 10370 Bl. Gouin E HIC 181

CFDI
151015 358

CODE	COMPTÉ	EMPLACEMENT - NOM, PROFESSION, RÉSIDENCE						CATEGORIE BÂTIMENT	SCOLAIRE		VALEUR EN DOLLARS			MUNICIPAL	REMARQUES
		LOT CAD	ORDONNANCE	SUBDIVISION	FRONT	PROFONDEUR	SUPERFICIE		TERR	P.I.C.	TERRAIN	BÂTISSE	TOTAL		
4201 4601 6620	89139500	FRENICRE ET FILS INC 6210 AV PAPINEAU H2G 2N9						CF							
1001	89139700	LOT 5L GOUIN E													
2002	A 156508	21 44	72		2700	10000									
2004	20-12-85	21 44	23		2700	10000									
2006		21 44	24		4500	10000									
2008					IRR	IRR									
2008		21 44	20		4500	10300									
2010					IRR	IRR									
2010		21 44	21		4600	10300									
2999					6000										
3001															
4201 4601 6620 7001		M ROLLAND DAIGNEAULT 10270 E BL GOUIN H1C 1B1						IF							
1001	89140000	10270 BL GOUIN E													
2002		21 44	5		IRR	IRR									
2002					2800	10900									
2004		21 44	P 4		2722	10900									
2004					26 cc	IRR									
2006		21 44	P 1		IRR	30.53									
2008					58375945	IRR									
2008		21 44	P 19		1919	1919									
2999					COO	IRR									
3001															
4211 4611		MME ROLAND DAIGNEAULT (LUCILLE ASSELIN) 10270 BL GOUIN E H1C 1B1						SF							
1001	89140200	LOT 5L GOUIN E													
2001		21 44			5901	13543									
2001					5142	12612									
2002					1068	10575									
2002					1104	12525									
2004		21 44	P 1		5971	3878									
2004		21 44			0.20	3000									
2002					0.78	3000									
2004		21 44	P 4		0.18	2400									
2004					0 cc	104.75									
2999															
3001															

CERT.	EFF.	
19/4/85	11/1/85	330
more plus porteur au 89140200		

CERT.	EFF.	
10/5/85	11/1/85	330
more plus porteur au 89140200		

CERT.	EFF.	
19/4/85	11/1/85	330
more plus porteur au 89140200		

CERT.	EFF.	
19/4/85	11/1/85	330
more plus porteur au 89140200		

89139500

2913.9700

C.F.N.1

C.F.N.1

4301 Section Lucille Asselin Inc

4201 Section Lucille Asselin Inc

4601 10270 Bl. Guin E. HIC 181

4601 10270 Bl. Guin E., HIC 481

CERT. EFF.
11/3/96 25/12/85 375

CERT. EFF.
11/3/96 25/12/85 375

RÔLE D'ÉVALUATION

CODE	COMPTÉ	EMPLACEMENT - NOM, PROFESSION, RESIDENCE					CATEGORIE BÂTIMENT	VALEUR EN DOLLARS			MUNICIPAL	REMARQUES						
		ADRESSE	NUMERO	FRONT	PROFONDEUR	SUPERFICIE		SCOLAIRE	TERRAIN	BÂTISSE			TOTAL					
4202 4602 6620	89140200	M ROLLAND DAIGNEAULT 10270 BL GOUIN E HIC 1B1					IF											
	89140240	PROPRIETE SUJETTE A SURTAXE SUR TERRAIN VAGUE DESSERVI																
	89140240	voir Page 203A																
1001	89140250	LOT BL GOUIN E					IF											
2002 2002	149085	21 P44																
3001																		
4201 4601 6620		M ROLAND DAIGNEAULT, COMMERÇANT 10270 BL GOUIN E HIC 1B1					IF											
		PROPRIETE SUJETTE A SURTAXE SUR TERRAIN VAGUE DESSERVI																
1001	89140600	LOT ARK BL GOUIN					IF											
2002 2002		21 P44																
3001																		
4206 4606 6620		M ROLLAND DAIGNEAULT, COMMERÇANT 10270 BL GOUIN E HIC 1B1					IF											
		PROPRIETE SUJETTE A SURTAXE SUR TERRAIN VAGUE DESSERVI																
1001	89140610	LOT RUE PROJETEE 44 1040-2					IF											
2002 2002 2004 2999		21 44 1040-1 1RR 6670 9,20700																
		21 44 P1045 16683 10216 16,08100																
3001																		
4201 4601 6630		TRICOT ROMA LTCE 1390 SHERBROOKE OH17 H36 1J9					CF											
		PROPRIETE SUJETTE A SURTAXE SUR TERRAIN VAGUE NON DESSERVI																
1001	89140620	LOT RUE PROJETEE 44 1040-2					IF											
2002 2002		21 44 1040-3 11663 12379 16,08200																
3001																		

89140250

MONTREAL 3FI1

4201 Mlle Sylvie Daigneault

4601 10370 Bl. Gouin E. HIC 181

CERT.	EFF.	
19/1/85	11/1/85	

89140600

1FI1

4201 M. Yvon Gouin

4601 12780 Auguste Laurent HIE 3M5

1FI1

4202 M. Lierre Bedard

4602 10390 Pelletier, Montreal Nord H1A 3R3

CERT.	EFF.	
19/1/85	11/1/85	

89140350

2FI1

4201 Mlle Jacqueline Gahange

4601 10350 Gouin E HIC 181

CERT.	EFF.	
15/1/85	11/1/85	250

CODE	COMPTE	EMPLACEMENT - NOM, PROFESSION, RESIDENCE					CATEGORIE BÂTIMENT	VALEUR EN DOLLARS			REMARQUES						
		DIR. CAD.	CADASTRE	SUBDIVISION	FRONT	PROFONDEUR		SUPERFICIE	SCOLAIRE	TERR p. C.		TERRAIN	BATISSE	TOTAL	MUNICIPAL		
1001	89140240																
		10350															
		lot Bl. Gouin E.															
2001		21	44	1067	67.91	125.75					7,995.00						
2001					65.09	115.52											
2001		21	44	P1068	1.71	125.75											
3001					3.80	126.13											
4201		M. Roland Daigneault															
4601		10270 Bl. Gouin E., H1C 1B1															
6620		Propriété sujette à la surtaxe sur terrain vague desservi.															

CERT.	EFF.	R
19/4/85	11/1/85	330
nouveau plus prov. 89140200		

CERT.	EFF.	R
19/4/85	11/1/85	330
subd. prov. de 89140250		

CERT.	EFF.	RS
10-5-85	1-1-85	333

89140240

2 F.I.I.

4201 Mme Jacqueline Laberge - Cyn.

4601 709 St. Pierre Sadois H1H 2Y2

CRAT.	REV.
1974/84	11/85

SERVICE D'EVALUATION

NOUVEAU	COMPTES	EMPLACEMENT - NOM, PROFESSION, RESIDENCE					CATEGORIE BÂTIMENT	SCOLAIRE		VALEUR EN DOLLARS			MUNICIPAL	REMARQUES	
		DIV. CAD.	CADASTRE	SUBDIVISION	FRONT	PROFONDEUR		SUPERFICIE	TERR.	P.C.	TERRAIN	BÂTISSE			TOTAL
4201 4601	89140620	TRICOT ROMA LTEE	Ville de Mt Service de la Gestion Immobilière 1396 SHERBROOKE 047 H36 1J9 507 Pl. Dames F1222-4262 21/9/84 #300 H2.9.2018												CERT. EFF. 28 19/2/89 1/1/85
6001 6630		PARC	PROPRIETE SUJETTE A SURTAXE SUR TERRAIN VAGUE NON DESSERVI												
1001	89140630	LOT RUE PROJETEE 44 1040-5						501							
2002 2002		21 44 1040-5	6000	IRR	64,82200										
			11227	83383											
3001							7A	2 2B1	20400		20400	TSV		CERT. EFF. 37 17/2/86 1/1/85 annulé "forte" aux 87438580 à 8700 + 5743870 à 8910	
4201 4601		TRICOT ROMA LTEE	VERSÔ 1390 SHERBROOKE 047 H36 1J9 F1222-4262 21/9/84 CF												
4630			PROPRIETE SUJETTE A SURTAXE SUR TERRAIN VAGUE NON DESSERVI												
1001	89140640	LOT RUE PROJETEE 44 1040-5						501							
2002 2002	A153129 01-11-85	21 44 1040-6	6000	33300	16,48100										
			13169	21630											
3001							7A	2 2B1	5200		5200	TSV			
4201 4601		TRICOT ROMA LTEE	1390 SHERBROOKE 047 H36 1J9 F1222-4262 21/9/84 CF												
4630			PROPRIETE SUJETTE A SURTAXE SUR TERRAIN VAGUE NON DESSERVI												
1001	89140650	LOT RUE PROJETEE 44 1040-9						501							
2002 2002	A153129 01-11-85	21 44 1040-8	IRR	11676	1,51100										
			3445	7625											
3001							7A	2 2B1	500		500	TSV			
4201 4601		TRICOT ROMA LTEE	1390 SHERBROOKE 047 H36 1J9 F1222-4262 21/9/84 CF												
4630			PROPRIETE SUJETTE A SURTAXE SUR TERRAIN VAGUE NON DESSERVI												
1001	89140660	LOT RUE PROJETEE 44 1040-9						501							
2002 2002	A153129 01-11-85	21 44 1040-10	6000	20000	12,00000										
3001							7A	2 2B1	3800		3800	TSV			
4201 4601		TRICOT ROMA LTEE	1390 SHERBROOKE 047 H36 1J9 F1222-4262 21/9/84 CF												
4630			PROPRIETE SUJETTE A SURTAXE SUR TERRAIN VAGUE NON DESSERVI												

8914.0630

CFDI

4201 2171-2849 Quebec Inc
4601 1705 Boul Tricentenaire #1A-302

2171-2849	250
1705	250

CYCLE	NUMÉRIQUE	EMPLACEMENT - NOM, PROFESSION, RÉSIDENCE					CATEGORIE BÂTIMENT	SCOLAIRE		VALEUR EN DOLLARS			MUNICIPAL	REMARQUES	
		LOT	DATA	SUBDIVISION	FRONT	PROFONDEUR		SUPERFICIE	TERR	PIC	TERRAIN	BÂTISSE			TOTAL
1001	89140670	LOT RUE PROJETEE 44 1040-11					1501								
2002	A-153129 01-11-85	21	44	1040-12	6000	20000	12,00000								
3001								7A	2	281	3800		3800	TSV	
4201		TRICOT ROMA LTEE													
4601		1390 SHERBROOKE 0#17 H3G 1J9													
4602		3510 de la Montagne #44, H3G 2A6													
6630		PROPRIETE SUJETTE A SURTAXE SUR TERRAIN VAGUE NON DESSERVI													
1001	89140680	LOT RUE PROJETEE 44 1040-13					1501								
2002	A-153129 01-11-85	21	44	1040-14	6000	66424	39,85500								
3001								7A	2	281	12500		12500	TSV	
4201		TRICOT ROMA LTEE													
4601		1390 SHERBROOKE 0#17 H3G 1J9													
4602		3510 de la Montagne #44, H3G 2A6													
6630		PROPRIETE SUJETTE A SURTAXE SUR TERRAIN VAGUE NON DESSERVI													
1001	89140710	LOT DL PERRAS					1501								
2002		21	44	1044	60430	12651	155,84400								
2002					IRR	33442									
3001								7A	2	281	89300		89300	TSV	
4201		SOCIETE DE PROMOTION IMMOBILIERE PRIME LTEE													
4601		4060 Ste Catherine O. #750 Westmount H3Z 2Z3													
6620		PROPRIETE SUJETTE A SURTAXE SUR TERRAIN VAGUE DESSERVI													
1001	89140720	LOT DL PERRAS					1501								
2002	A-151614 7-10-85	21	44	PERRAS	601.51	375.81	119,554.00								
2002	A-151615 7-10-85				128.151	128.151	128,151.00								
3001								7A	2	281	82700		82700	TSV	
4201		2171-2849 QUEBEC INC													
4601		1700 DU TRICENTENAIRE H1A 3A2													
4602		13000 Sherbrooke E. #302 H1A 3A2													
6620		PROPRIETE SUJETTE A SURTAXE SUR TERRAIN VAGUE DESSERVI													
1001	89140730	LOT RUE PROJETEE 44-1046					1501								
2002		21	44	1051	3219	12379	3,62500								
2002					3087	11300									
3001								7A	2	281	1200		1200	TSV	

MICROFICHE 152 H-07

RÔLE D'ÉVALUATION DES IMMEUBLES POUR L'EXERCICE FINANCIER 1985

ANNÉE	NUMÉRO	EMPLACEMENT - NOM, PROFESSION, RÉSIDENCE					CATEGORIE D'IMMEUBLE	SCOLAIRE		VALEUR EN DOLLARS			MUNICIPAL	REMARQUES		
		N. CAD.	CADASTRE	SUBDIVISION	FRONT	PROFONDEUR		SUPERFICIE	TERR.	BATISSE	TERRAIN	BATISSE			TOTAL	
1001	89140721	Lot rue Projetée 44-1046													Prov. de 89140720	
2002		21	44	P1045	27.07	IRR.					3,843.00					
2002					37.07	105.00										
3001							7A	2B1	5400.			5400.				
4201		Entreprises Margip Inc.					CF									
4601		974 Montée Ste-Julie, Ste-Julie JOL 200					2									
6620		Propriété sujette à surtaxe sur terrain vague desservi														
1001	89140722	Lot rue Projetée 44-1046													Prov. de 89140720	
2002		21	44	P1045	32.15	105.00					3,377.00					
3001							7A	2 BL	4700.			4700.				
4201		Entreprises Margip Inc.					CF									
4601		974 Montée Ste-Julie, Ste-Julie JOL 200					2									
6620		Propriété sujette à surtaxe sur terrain vague desservi														
1001	89140723	Lot rue Projetée 44-1046													Prov. de 89140720	
2002		21	44	P1045	32.15	105.00					3,377.00					
3001							7A	2 BL	4700.			4700.				
4201		M.R.G. Construction Ltée					CF									
4601		13000 Sherbrooke E #300 H1A 3W2					2									
6620		Propriété sujette à surtaxe sur terrain vague desservi														
1001	89140724	Lot rue projetée 44-1046													Prov. de 89140720	
2002		21	44	P1045	32.15	105.00					3,377.00					
3001							7A	2 BL	4700.			4700.				
4201		M.R.G. Construction Ltées					CF									
4601		13000 Sherbrooke E. #300 H1A 3W2					2									
6620		Propriété sujette à surtaxe sur terrain vague desservi														

CODE	COMPTÉ	EMPLACEMENT - NOM, PROFESSION, RESIDENCE					CATEGORIE BÂTIMENT	SCOLAIRE		VALEUR EN DOLLARS			MUNICIPAL	REMARQUES	
		FRONT	PROFONDEUR	SUPERFICIE	TERR	P.C.		TERRAIN	BÂTISSE	TOTAL					
4201 4601 6601 6620	89140730	SOCIÉTÉ DE PROMOTION IMMOBILIÈRE PRIME L.T.E.E. VERSO 1305 AV. GREENE #303 WESTMOUNT H3Z 2A7 4060 St Catherine O. #750 Westmount H3Z 2Z3 F.1222 #4641 2003-15-85 PARC PROPRIÉTÉ SUJETTE À SURTAXE SUR TERRAIN VAGUE DESSERVI					CF	2							
1001	89140740	LOT RUE PROJETÉE 44-1044					1501								
2002 2002		21 44	1053	34696 3087	IRR					111,35800					
3001		ANNULÉ					7A	2	281	35100		35100			
4201 4601 6620		2171-2849 QUÉBEC INC 1705 DU TRICENTENAIRE H1A 3H2 1300 Sherbrooke E. #302 H1A 3W2 F1222 (29-4-85) om 4520 PROPRIÉTÉ SUJETTE À SURTAXE SUR TERRAIN VAGUE DESSERVI					CF	1							
1001	89140750	LOT RUE PROJETÉE 44-1047					1501								
2002 2002	A.157614 7-10-85	21 44	1046	53245 20230 32226	IRR IRR					110,63100 120,182700					
3001	A.157615 7-10-85	ANNULÉ					7A	2	281	34800 30100		34800 30100			
4201 4601 6620		2171-2849 QUÉBEC INC 1705 DU TRICENTENAIRE H1A 3H2 1300 Sherbrooke E. #302 H1A 3W2 F1222 (29-4-85) om 4520 PROPRIÉTÉ SUJETTE À SURTAXE SUR TERRAIN VAGUE DESSERVI					CF	1							
	89140755	756 voir page 306-A													
1001	89140760	LOT RUE PROJETÉE 44-1050					1501								
2002 2002		21 44	1052	4760 21600	IRR					11,99800					
3001		ANNULÉ					7A	2	281	3800		3800			
4201 4601 6620		2171-2849 QUÉBEC INC 1705 DU TRICENTENAIRE H1A 3H2 1300 Sherbrooke E. #302 H1A 3W2 F1222 (29-4-85) om 4520 PROPRIÉTÉ SUJETTE À SURTAXE SUR TERRAIN VAGUE DESSERVI					CF	1							
1001	89140770	LOT RUE PROJETÉE 44-1056 ETC					1501								
2002		21 44	1055	IRR	IRR					189,03400					
3001		ANNULÉ					7A	2	281	59600		59600			
4201 4601 6620		SOCIÉTÉ DE PROMOTION IMMOBILIÈRE PRIME L.T.E.E. 1305 AV. GREENE #303 WESTMOUNT H3Z 2A7 4060 St Catherine O. #750 Westmount H3Z 2Z3 F.1222 #4641 2003-15-85 PROPRIÉTÉ SUJETTE À SURTAXE SUR TERRAIN VAGUE DESSERVI					CF	2							

CERT.	EFF.	391
11-85	1-1-85	S

annulé + porte sur 87438530 à 8770

CERT.	EFF.	372
12/2/86	11/1/85	

21555 1-1-85 3310

CERT.	EFF.	391
11-85	1-1-85	S

au 31-7-85

CERT.	EFF.	391
11-85	1-1-85	S

CODE	COURTE	EMPLACEMENT - NOM, PROFESSION, RÉSIDENCE					CATEGORIE D'ÉVALUATION	SCOLAIRE		VALEUR EN DOLLARS			MUNICIPAL	REMARQUES	
		PARCELS	CADASTRE	SUBDIVISION	FRONT	PROFONDEUR		SUPERFICIE	TERR	P: C	TERRAIN	BÂTIMENT			TOTAL
4201 4601 6001 6620	89140730	SOCIÉTÉ DE PROMOTION IMMOBILIÈRE PRIME L.TÉE VERSO 1323 AV GREENE #303 WESTMOUNT H3Z 2K7 4060 St Catherine O. #750 Westmount H3Z 2Z3 F1222 #4641 20/315-85 PARC PROPRIÉTÉ SUJETTE À SURTAXE SUR TERRAIN VAGUE DESSERVI					CF								
1001 2002 2002 3001 4201 4601 6620	89140740	LOT RUE PROJÉTÉE 44-1046 21 44 1053 34646 IRR 111,35800 3087													
ANNULÉ															
1001 2002 2002 3001 4201 4601 6620	89140750	LOT RUE PROJÉTÉE 44-1047 21 44 1046 IRR 110,63100 1849 21000 21000 120,82700													
ANNULÉ															
1001 2002 2002 3001 4201 4601 6620	89140755	LOT RUE PROJÉTÉE 44-1048 21 44 1052 IRR 4760 11,99800 21000													
ANNULÉ															
1001 2002 2002 3001 4201 4601 6620	89140760	LOT RUE PROJÉTÉE 44-1050 21 44 1052 IRR 4760 11,99800 21000													
ANNULÉ															
1001 2002 2002 3001 4201 4601 6620	89140770	LOT RUE PROJÉTÉE 44-1056 ETC 21 44 1055 IRR IRR 189,03400													
4201 4601 3 6620		SOCIÉTÉ DE PROMOTION IMMOBILIÈRE PRIME L.TÉE 1323 AV GREENE #303 WESTMOUNT H3Z 2K7 4060 St Catherine O. #750 Westmount H3Z 2Z3 PROPRIÉTÉ SUJETTE À SURTAXE SUR TERRAIN VAGUE DESSERVI					CF								

CERT.	EFF.	
16586	1-1-85	381
		S

17/2/85 11/1/85 372

annulé + porte sur 87438530 à 8770

CERT.	EFF.	
12/2/86	11/1/85	372

24585 1-1-85 33/0

annulé + portes 306

Petit terrain sur 89140755 à plan 89140756

CERT.	EFF.	
12/2/86	11/1/85	372

annulé + portes porte sur 87438290 et plus 87438290 et plus 87438400 et plus 87438410

CERT.	EFF.	
16586	1-1-85	381
		S

annulé 31-7-85

29585 1-1-84 371/P

89140730

9FE1

4201 Ville de Montreal - Service de la
gestion immobiliere

4601 507 P. d'Annes #300 May 2008

CERT.	EFF.	
3/9/87	1/1/85	46

COTE	COMTE	EMPLACEMENT - NOM, PROFESSION, RÉSIDENCE					CATEGORIE SANTÉMENT	SCOLAIRE		VALEUR EN DOLLARS			MUNICIPAL	REMARQUES	
		DIV. CAD.	CADASTRE	SUBDIVISION	FRONT	PROFONDEUR		SUPERFICIE	TERR.	BÂTISSE	TERRAIN	BÂTISSE			TOTAL
1001	89140755	Lot Rue Projetée 44-1047													
2002		21	44	P1048	50.52	105.00									
3001															
4201		Entreprises Margip Inc.													
4601		974 Montée Ste-Julie, Ste-Julie JOL 200													
6630		Propriété sujette à surtaxe sur terrain vague non desservi													
ANNULÉ															
1001	89140756	Lot Rue Projetée 44-1047													
2002		21	44	P1048	48.56	105.00									
3001															
4201		M.R.G. Construction Ltée													
4601		13000 Sherbrooke E #300 H1A 3W2													
6620		Propriété sujette à surtaxe sur terrain vague non desservi													
ANNULÉ															

CODE	COMPTÉ	EMPLACEMENT - NOM PROFESSION, RÉSIDENCE					CATEGORIE	SCOLAIRE	VALEUR EN DOLLARS			REMARQUES
		AV. CADASTRE	SECTION	FRONT	PROFONDUR	SUPERFICIE			TERRAIN	BÂTIMENT	TOTAL	
1001	89140780	LOT RUE PROJETEE 44-1058					1501					
2002		21 44	1957	35095	IRR					70,13500		
2002				30640								
3001						7A	2	2B1	22100		22100	SV 29 585 1-1-84 331A
4201		SOCIETE DE PROMOTION IMMOBILIERE PRIME LTEE					CF	2				
4601		1303 AV GREENE #303 WESTMOUNT H3Z 2A7										
6620		4060 Ste Catherine O. #750 Westmount H3Z 2Z3 non										
		PROPRIETE SUJETTE A SURTAXE SUR TERRAIN VAGUE DESSERVI										
1001	89140790	LOT BL MAURICE DUPLESSIS					1501					
2002		21 44	1059	53278	1,17621					377,72200		
2002				52247	IRR							
3001						7A	2	2B1	119000		119000	SV 29 585 1-1-84 331A
4201		SOCIETE DE PROMOTION IMMOBILIERE PRIME LTEE					CF	2				
4601		1303 AV GREENE #303 WESTMOUNT H3Z 2A7										
6620		4060 Ste Catherine O. #750 Westmount H3Z 2Z3 non										
		PROPRIETE SUJETTE A SURTAXE SUR TERRAIN VAGUE DESSERVI										
1001	89140810	LOT RUE PROJETEE 44-1062					1501					
2002		21 44	1064	10000	IRR					21,61900		
2002				20000								
3001						7A	2	2B1	6800		6800	SV 29 585 1-1-84 331A
4201		SOCIETE DE PROMOTION IMMOBILIERE PRIME LTEE					CF	2				
4601		1303 AV GREENE #303 WESTMOUNT H3Z 2A7										
6620		4060 Ste Catherine O. #750 Westmount H3Z 2Z3 non										
		PROPRIETE SUJETTE A SURTAXE SUR TERRAIN VAGUE DESSERVI										
1001	89140820	LOT RUE PROJETEE 44-1060					1501					
2002		21 44	1061	54419	IRR					112,67700		
3001						7A	2	2B1	35500		35500	SV 29 585 1-1-84 331A
4201		SOCIETE DE PROMOTION IMMOBILIERE PRIME LTEE					CF	2				
4601		1303 AV GREENE #303 WESTMOUNT H3Z 2A7										
6620		4060 Ste Catherine O. #750 Westmount H3Z 2Z3 non										
		PROPRIETE SUJETTE A SURTAXE SUR TERRAIN VAGUE DESSERVI										
1001	89141000	10238-40 BL GOUIN EST					1091					
2002		21 F44		000	IRR					5300		
2002				100	7060							

CODE	COMPTÉ	EMPLACEMENT - NOM, PROFESSION, RESIDENCE					CATEGORIE BÂTIMENT	SCOLAIRE		VALEUR EN DOLLARS			MUNICIPAL	REMARQUES
		AV. CAD.	CARACTÈRE	SUBDIVISION	FRONT	PROFONDEUR		SUPERFICIE	TERR	P: C	TERRAIN	BÂTISSE		
2004	89141000		21 P45		4750	12210					4,68700			
2004					3610	11375								
2004			21 P44		2060	1844					40000			
2006					2102	2010								
2999											5,34000			
3001								4A	1 281	5300	23300	28600	T S I	
4201		M	GAETAN THIBERT, MARCHAND				IF							
4601			10238 BL GOUIN E HIC 181											
1001	89141100		10232-30 BL GOUIN E					1091						
2002			21 P44		IRR	8160					9,63000			
2002					10465	10000								
2004			21 P45		5950	11375					5,11300			
2004					6390	10250								
2006			21 P58		3900	10250					3,60000			
2006					3400	9900								
2999											18,54300			
3001								4A	1 281	15600	95900	111500	T S I	
4201		M	GAETAN THIBERT				IF							
4601			10240 BL GOUIN EST HIC 181											
1001	89142100		10210-14-18 BL GOUIN EST					1089						
2002			21 P58		7220	9815					7,33000			
2002					7800	8940								
3001								20	1 281	10400	41400	51800	T R I	
4202		M	ROLLAND DAIGNEAULT				IF							
4602			10270 BL GOUIN E HIC 181											
1001	89142200		10200 BL GOUIN E					1088						
2002			21 58	1074	3260	6560					3,27500			
2002					4131	8940								
3001								2A	1 281	4600	15000	19600	T R I	
4211		M	JOSEPH TRUDEL, MENUISIER				IF							
4611			10200 BL GOUIN E HIC 181											
4212		MME	JOSEPH TRUDEL (MARIE ANGE PARE)				IF							
4612			10200 BL GOUIN E HIC 181											
2001			71 EME AVENUE											
1001	89142300		10160 BL GOUIN E											

VERSO

89142140

16.11

4201 M. Lucey Cpx

4601 10.50 Al. Spum. E. HIC 1131

CENS	EMP.	
16/15	19/16	

16.11

CODE	CATASTRAL	EMPLACEMENT - NOM, PROFESSION, RÉSIDENCE					CATEGORIE PAYEMENT	SCOLAIRE		VALEUR EN DOLLARS			MUNICIPAL	REMARQUES	
		DIV. CAT.	CADASTRE	SUBDIVISION	FRONT	PROFONDEUR		SUPERFICIE	TERR.	BÂTISSE	TOTAL				
2002	89142300	21 58	16		3000	11400	4,12700								
2002						14100									
2004		21 58	17		3000	13800	3,83600								
2004						14100									
2006		21 58	F18		6000	5000	2,06400								
2006					3400	IRR									
2999							10,02700								
3001								1B	2B1	12200	29100	41300	E16	204-12	
4224		LA CORP DES SOEURS DU SACRE COEUR DE JESUS DE SAINT HUBERT					9F								
4624		10180 BL GOUIN E HIC 1A9													
6001		RÉSIDENCE DE RELIGIEUSES													
1001	89142600	LOT BLVD GOUIN EST.													
2002		21 57			3800	18800	6,84000								
2002						17200									
3001								7A	1 2B1	8500		8500	TVV 1		
4201		M JACQUES MAYER, POMPIER					1F								
4601		10150 BL GOUIN E HIC 1A9													
6620		PROPRIETE SUJETTE A SURTAXE SUR TERRAIN VAGUE DESSERVI													
1001	89142700	10150 BL GOUIN E													
2002		21 56			5000	15900	8,50000								
3001								2A	1 2B1	10900	7600	18500	T R 1		
4205		MME JACQUES MAYER (LOUISE PARE)					2F								
4605		10150 BL GOUIN E HIC 1A9													
1001	89142800	10130 BL GOUIN E													
2002		21 55			4200	14200	6,69720								
2002					4700	15900									
3001								2A	1 2B1	9000	15300	24300	T R 1		
4201		M PIERRE PAQUETTE, CHAUFFEUR					1F								
4601		10130 BL GOUIN E HIC 1A9													
1001	89142900	10112 BL GOUIN E													
2002		21 P54			5000	14000	6,30000								
2002					4000										
3001								2A	1 2B1	8800	6700	15500	T R 1		
		MICROEICHE 152 L-07													

TABLEAU DE LA VALEUR

CODE	CIVILITE	EMPLACEMENT - NOM, PROFESSION, RÉSIDENCE					CATEGORIE BÂTIMENT	SCOLAIRE	VALEUR EN DOLLARS			MUNICIPAL	REMARQUES		
		AVANT	ARRE	SUBDIVISION	FRONT	PROFONDEUR			SUPERFICIE	TERR. P.C.	TERRAIN			BÂTISSE	TOTAL
2002	89142300	21 58	16		3000	11400					4,12700				
2002						14100									
2004		21 58	17		3000	13800					3,83600				
2004						14100									
2006		21 58	P18		6000	5000					2,06400				
2006					3400	IRR									
2999											10,02700				
3001															
4224							1B	2B1	12200	29100	41300	E16	204-12		
4624		LA CORP DES SOEURS DU SACRE COEUR DE JESUS DE SAINT HUBERT 10180 BL GOUIN E HIC 1A9													
6001		RÉSIDENCE DE RELIGIEUSES													
1001	89142600	LOT 8LVD GOUIN EST													
2002		21 57			3800	18800					6,84000				
2002						17200									
3001															
4201		M JACQUES MAYER, POMPIER													
4601		10150 BL GOUIN E HIC 1A9													
6620		PROPRIETE SUJETTE A SURTAXE SUR TERRAIN VAGUE DESSERVI													
1001	89142700	10150 BL GOUIN E													
2002		21 56			5000	15900					8,50000				
3001															
4205		MME JACQUES MAYER (LOUISE PAREL													
4605		10150 BL GOUIN E HIC 1A9													
1001	89142800	10130 BL GOUIN E													
2002		21 55			4200	14200					6,69720				
2002					4700	15900									
3001															
4201		M PIERRE PAQUETTE, CHAUFFEUR													
4601		10130 BL GOUIN E HIC 1A9													
1001	89142900	10112 BL GOUIN E													
2002		21 P54			5000	14000					6,30000				
2002					4000										
3001															
							2A	1 2B1	8800	6700	15500	T R I			

CODE	COMPTÉ	EMPLACEMENT					NOM	PROFESSION	RESIDENCE	CATEGORIE CATASTRALE (D'USAGES)	SCOLAIRE		VALEUR EN DOLLARS			MUNICIPAL	REMARQUES
		CADASTRE	PROVISION	PONT	PROFONDEUR	SUPERFICIE					P	C	TERRAIN	BATISSE	TOTAL		
4201 4601	89142900 A 153778 12-11-85	MME LEA PARE-DUPLESSIS							8F								
1001	89143000	10110 BL GOUIN E							1068								
2002 2002	A 153117 12-11-85	21 P54															etat de 1985 3160 the power of 189143010
3001									2A	1	2B1	8400 8000	7500 7500	15900 16300			T R I
4201 4601	89143010	MME HERVE GODIN (YVETTE PROVOST)							2F								
1001	89143100	10100-02 BL GOUIN E							1088								
2002		21 P53			3300	13400											
3001									2B	1	2B1	6000	26000	32000			T R I
4201 4601		M EUGENE HARVEY							1								
4202		MME EMBILIENNE BRODEUR-HARVEY							2F								
1001	89143400	10090 BL GOUIN E							1088								
2002		21 52	1		1000	11840											
2002						12000											
2004		21 53	2		3200	12000											
2004						12700											
2999																	
3001									2A	1	2B1	7300	23600	31100			T R I
4201 4601		M PAUL TURGEON							1F								
1001	89143450	10050 BL GOUIN E															
2002		21 P59			22108	35587											
2002					21536	IRR											
1001									18		2B1	58700	245400	304100			204-8
4201 4601		LA FABRIQUE ST JOSEPH DE RIVIERE DES PRAIRIES							9F								
6001		EGLISE & PRESBYTERE															
1001	89143510	OUEST DE 10050 BL GOUIN EST															

291429.00

CENL

4201 Societe Municipale d'habitation de J.H.
4601 425 Sherbrooke E., NDL 139

CENT.	EFF.	
21/2/46	12/11/46	375

CODE	COMPTE	EMPLACEMENT - NOM, PROFESSION, RÉSIDENCE						CATEGORIE BÂTIMENT	SCOLAIRE		VALEUR EN DOLLARS			MUNICIPAL *	REMARQUES
		DIV. CAD.	CADASTRE	SUBDIVISION	FRONT	PROFONDEUR	SUPERFICIE		CLASS.	YEAR P. C.	TERRAIN	BÂTISSE	TOTAL		
1001	89143010														
2002		21	P54		13.91	30.05	300.00								
2002					7.45	27.10									
3001								7A	2B1	400.		400.	T VV		
4201							CF	1							
4601															
6620															

61286 12/11/85 246

Prov. de
89143000

AN	COMPTÉ	EMPLACEMENT - NOM, PROFESSION, RESIDENCE					CATEGORIE BÂTIMENT	SCOLAIRE		VALEUR EN DOLLARS			MUNICIPAL	REMARQUES
		NO. CAS	CATEGORIE	PROFESSION	FRONT	PROFONDEUR		SUPERFICIE	FERR	TERRAIN	BATISSE	TOTAL		
2002	89143510	21	P59		16361	1RR					249,66300			
2002					30750	1RR								
3001							1B	2B1	174300	800	175100	E06	204-3	
4201		LA VILLE DE MONTREAL - SERVICE DE LA GESTION IMMOBILIERE					9F							
4601		507 PLACE D'ARMES #300 MONTREAL H2Y 2W6												
4001		PARC												
1001	89143550	LOT BL GOVIN E					10B1							
2001		21	P59		17287	63335					134,91400			
2001					25961	59903								
3001							6B	2B1	144100		144100	E06	204-3	
4201		LA VILLE DE MONTREAL - SERVICE DE LA GESTION IMMOBILIERE					9F							
4601		507 PLACE D'ARMES #300 MONTREAL H2Y 2W6												
1001	89143610	LOT BL PERRAS					10B1							
2002		21	P59		58674	1,35616					895,42200			
2002					57265	1,46185								
3001							6B	2B1	406000		406000	E13	204-9	
4201		LA FABRIQUE ST JOSEPH DE RIVIERE DES PRAIRIES					9F							
4601		10050 BL GOVIN E HIC 1A8												
1001	89143660	10004 10006 BL GOVIN E					10B1							
2001		21	P59		25961	1RR					89,30800			
2001					27931	1RR								
3001							1B	2B1	88400	1000000	1088400	E21	204-16	
4201		LA FABRIQUE ST JOSEPH DE RIVIERE DES PRAIRIES					9F							
4601		10050 BL GOVIN E HIC 1A8												
6001		ECOLE NOTRE DAME DE LA PAIX												
6002		ECOLE ST JOSEPH DE RIV DES PRAIRIES												
6550		Occupant Fabrique St Joseph de Riviere des Prairies (2)												
6002		C.E.C.M. Visé Art. 35 (2)												
1001	89144020	9980-92 BL GOVIN E					10B1							
2002	A-13794	21	64		9200	5250					4,83000			
2004	13-3-85	21	P65		5680	2390					91800			
2004					5690									
2999											5,74800			
3001							1B	4A	7000	42800	49800	E06	204-3	

VERSO

CERT. 1985 368
 1286 1185
 CERT. 1985 368
 1286 1185

99143660

9FE1

4901 la Commission des Eglises Catholiques
de Montreal

4601 3739 Sherbrooke E. Hix 383

CENT.	EPP.
ab 85	11-85
	297

AEKRO

CODE	COMPTÉ	EMPLACEMENT - NOM, PROFESSION, RÉSIDENCE						CATEGORIE BÂTIMENT	SCCLAIRE		VALEUR EN DOLLARS			MUNICIPAL	REMARQUES
		QUÉ. CAD.	CADASTRE	SUBDIVISION	FRONT	PROFONDEUR	SUPERFICIE		TERR. P. C.	TERRAIN	BÂTISSE	TOTAL			
4201 4601 4202 4602	89144020	M C ADDE ST JEAN 790 BL GOUIN E M J AN GUY ST JEAN 92 BL GOUIN E	HIC 1A7	VERSO			IF IF	1 1							
7001		E AVENUE													
1001 2002 2002 3001	89144100	97 2 BL GOUIN E 72		5700	7000	4,33200		2A	1 2B1	6200	18700	24900	T R 1		
4201 4601 4202		M SE DE GAGNON 9 52 BL GOUIN E MME FRANCE GUIMOND-GAGNON	HIC 1A6				IF 2F	1 1							
1001 2002 2002 3001	89144200	9960-70 BL GOUIN E 21 74 1		3700	11300	3,82900		2B	1 2B1	5500	15800	21300	T R 1		
4201 4601		MME MARCEL DEMARBRE (MARIE ALICE PARE) 9960 BL GOUIN E	HIC 1A6				BF	1							
5701 5702		ATT LA CURATELLE PUBLIQUE TOUR DE LA BOURSE C P 51 MONTREAL	H4Z 1J6												
1001 2002 2002 3001	89144300	9950-52 BL GOUIN E 21 74 2		3100	10800	3,28600		2B	1 2B1	4600	30400	35000	T R 1		
4201 4601 4202		M MARCEL LORD 11472 BL LANGELIER #7 MTL NORD MME SYLVIE CHEVRIER	H1G 3L5				IF 3F	2 2							
1001 7002 2002 3001	89145100	9900 BL GOUIN E 21 75 P28		10520	13520	50,08500		3A	2 2B1	90200	748600	838800	T R 1		
		V.L. 146718 25 85													

89144020

9FE1

4201 Ville de Montréal - Service de la
Gestion immobilière

11001 507 R. d'Anjou + 300 Hay 208

CETT	13/85	13/85	333

CODE	COMPTÉ	EMPLACEMENT - NOM, PROFESSION, RESIDENCE					CATEGORIE D'ANNÉE	SCOLAIRE		VALEUR EN DOLLARS			MUNICIPAL	REMARQUES	
		ADRESSE	SUBDIVISION	FRONT	PROFONDEUR	SUPERFICIE		TERMINÉ	P	C	TERRAIN	BÂTISSE			TOTAL
4205 4605	89145100	SOCIÉTÉ MUNICIPALE D'HABITATION DE MTL VERSO 425 CHERBROOKE E H2L 1J9					9F								
1001	89145150	LOT 2L GOUIN E					(08)								
2002 2002		21 75	P2B	3600	29639	8,41900									
3001				IRP	24277										
4201 4601		LA VILLE DE MONTRÉAL - SERVICE DE LA GESTION IMMOBILIÈRE 507 PLACE D'ARRES #300 MONTRÉAL H2Y 2R6					9F								
6001		FINS PRIVÉES													
1001	89145160	9940 LOT BL GOUIN E					(08)								
2002 2002		21	P7E	75.20	106.93	10,837.00									
3001					106.93	10,837.00									
4201 4601		M ALAIN CHAGNON 10569 AV ST CHARLES H2C 2L9 4940 BL GOUIN E HIC 1Y3					1F								
4202		MME FRANCINE PASQUARELLI 8222 (24-7-85) 000 4766					3F								
4620		PROPRIÉTÉ SUJETTE À SURTAXE SUR TERRAIN VAGUE DESSERVI													
1001	89145300	LOT BLVD GOUIN EST					(08)								
2002		21	P75		1R8	1R8	966,97000								
3001															
4207 4607		PERZOK ENTREPRISES INC 37.5348 41 OVERBROOK PL DORNSVIEW ONT M3H 4P3 VERSO					CA	2							
4210		MELOFF INVESTMENT CORP 20.462					CA	1							
4610		6000 CH COTE DES NEIGES N145 H3S 1Z8					CA	1							
4211		MR PAUL NILOFF 10.773%, PHYSICIAN					JA	1							
4611		6000 CH DE LA COTE DES NEIGES H3S 1Z8					CA	1							
4213		MAYMAN ENTREPRISES INC 31.2338					CA	1							
4613		5845 COTE DES NEIGES RD #690 H3S 1Z4					CA	1							
4620		PROPRIÉTÉ SUJETTE À SURTAXE SUR TERRAIN VAGUE DESSERVI													
1001	89145400	LOT ARR BL GOUIN E					(08)								
2002		21	P75			613,82400									
3001															
4207 4607		A 153714 11-11-85 A 156146 17-12-85													
4210		A 153714 11-11-85 A 156146 17-12-85													
4610		A 153714 11-11-85 A 156146 17-12-85													
4211		A 153714 11-11-85 A 156146 17-12-85													
4611		A 153714 11-11-85 A 156146 17-12-85													
4213		A 153714 11-11-85 A 156146 17-12-85													
4613		A 153714 11-11-85 A 156146 17-12-85													
4620		A 153714 11-11-85 A 156146 17-12-85													
1001	89145400	LOT ARR BL GOUIN E					(08)								
2002		21	P75			613,82400									
3001															
4207 4607		A 153714 11-11-85 A 156146 17-12-85													
4210		A 153714 11-11-85 A 156146 17-12-85													
4610		A 153714 11-11-85 A 156146 17-12-85													
4211		A 153714 11-11-85 A 156146 17-12-85													
4611		A 153714 11-11-85 A 156146 17-12-85													
4213		A 153714 11-11-85 A 156146 17-12-85													
4613		A 153714 11-11-85 A 156146 17-12-85													
4620		A 153714 11-11-85 A 156146 17-12-85													
1001	89145400	LOT ARR BL GOUIN E					(08)								
2002		21	P75			613,82400									
3001															
4207 4607		A 153714 11-11-85 A 156146 17-12-85													
4210		A 153714 11-11-85 A 156146 17-12-85													
4610		A 153714 11-11-85 A 156146 17-12-85													
4211		A 153714 11-11-85 A 156146 17-12-85													
4611		A 153714 11-11-85 A 156146 17-12-85													
4213		A 153714 11-11-85 A 156146 17-12-85													
4613		A 153714 11-11-85 A 156146 17-12-85													
4620		A 153714 11-11-85 A 156146 17-12-85													
1001	89145400	LOT ARR BL GOUIN E					(08)								
2002		21	P75			613,82400									
3001															
4207 4607		A 153714 11-11-85 A 156146 17-12-85													
4210		A 153714 11-11-85 A 156146 17-12-85													
4610		A 153714 11-11-85 A 156146 17-12-85													
4211		A 153714 11-11-85 A 156146 17-12-85													
4611		A 153714 11-11-85 A 156146 17-12-85													
4213		A 153714 11-11-85 A 156146 17-12-85													
4613		A 153714 11-11-85 A 156146 17-12-85													
4620		A 153714 11-11-85 A 156146 17-12-85													

CERT.	EFF.
15/3/85	1/1/85
	374

CERT.	EFF.
15/3/85	1/1/85
	322

Subst + correction

89 145 100

CFN1

4201 Fondation Habitation Champlain
 4601 7150 Maxie Victorem HIG 325

CERT.	EFF.
20/6/85	25/5/85

891453 00

CFN2

4201 Immeuble Peter Star
 4601 8770 Pl. Longueuil, #216, St. Leonard, H3P 3C6

CERT.	EFF.
11/3/86	17/12/85
	325

CODE	COTE	EMPLACEMENT - NOM, PROFESSION, RESIDENCE						CATEGORIE BÂTIMENT	SCOLAIRE		VALEUR EN DOLLARS			MUNICIPAL	REMARQUES
		DE L'IND	CARACTÈRE	DIMENSION	PROFOND	PROFONDEUR	SURFACE		TERRE	D. C.	TERRAIN	BÂTISSE	TOTAL		
4204	89145400	PERZOW ENTERPRISES INC 37.54%					CA	2							
4504		41 OVERBROOK PL DOWNSVIEW ONT M3H 4P3													
4207		MELOFF INVESTMENT CORP 20.46%					CA	1							
4607		6000 CH COTE DES NEIGES #145 H3S 1Z8													
4210		KAYMAN ENTERPRISES INC 31.23%					CA	1							
4510		5845 COTE DES NEIGES RD #690 H3S 1Z4													
4213		MR PAUL WILCOFF 10.77%, PHYSICIAN					IA	1							
4613		6000 CH DE LA COTE DES NEIGES #145 H3S 1Z8													
5701		ATT H PERZOW													
5702		41 OVERBROOK PL DOWNSVIEW ONT M3H 4P3													
4620		PROPRIETE SUJETTE A SURTAXE SUR TERRAIN VAGUE DESSERVI													
1001	89145900	LOT 8L GOUIN E													
2002		21 76 2		2450	7500	1,81400									
3001							7A	1 2B1	2500			2500	TVV 1		
4202		M RAOUL EUGENE, SUPERVISEUR					IF	2							
4602		847 MADEIRA DR NE CALGARY ALBERTA T2A 4N2													
4620		PROPRIETE SUJETTE A SURTAXE SUR TERRAIN VAGUE DESSERVI													
1001	89146000	LOT 8L GOUIN E													
2002		21 76 3		2450	7760	1,86500									
2002					7540										
3001							7A	1 2B1	2700			2700	TVV 1		
4202		M RAOUL EUGENE, SUPERVISEUR					IF	2							
4602		847 MADEIRA DR NE CALGARY ALBERTA T2A 4N2													
4620		PROPRIETE SUJETTE A SURTAXE SUR TERRAIN VAGUE DESSERVI													
1001	89146100	9680 BL GOUIN E													
2002		21 76 4		2450	7760	1,91750									
2002					7970										
2004		21 76 5		2450	7970	1,96950									
2004					8190										
2999						3,88700									
3001							2A	1 2B1	5500	6400	11900	T R 1			
4202		M RAOUL EUGENE, MECANICIEN					IF	2							
4602		847 MADEIRA DR NE CALGARY ALBERTA T2A 4N2													
7001		69 EME AVENUE													

CODE	COMPTÉ	EMPLACEMENT - NOM, PROFESSION, RÉSIDENCE					CATEGORIE BÂTIMENT	SCOLAIRE		VALEUR EN DOLLARS			INDICIAUX	REMARQUES	
		DIV. CAD.	CADASTRE	SUBDIVISION	FRONT	PROFONDEUR		SUPERFICIE	TERR P C	TERRAIN	BÂTISSE	TOTAL			
1001	89146210	LOT BL GOUIN					1081								
2002			21 76	1254	4330	12010									
2002					4597	12140									
3001							7A	1	281	7400		7400	TVV		
4201		M EUGENE PATEREK					1F								
4601		9811 2E RUE H1C 1X3													
4202		MME FRANCOISE JAMET-PATEREK					2F								
4602		9811 2E RUE													
6620		PROPRIETE SUJETTE A SURTAXE SUR TERRAIN VAGUE DESSERVI													
1001	89146500	9822-26 BL GOUIN E					1081								
2002			21 P74		7500	13063									
2002					7527	12870									
3001							20	1	281	13700	43400	57100	T R 1		
4210		M JEAN GUY PANNETON, EMPLOYE MUNICIPAL					1F								
4610		9822 BL GOUIN E H1C 1A1													
1001	89146600	9840-42 BL GOUIN E					1081								
2002			21 F76		13000	20370									
2002					15914	19800									
3001							2B	1	281	31900	23100	55000	T R 1		
4204		MME ANDREA DESJARDINS (ANDREA QUELLETTE)					1F								
4604		9842 BL GOUIN E H1C 1A1													
1001	89146605	9850 BL GOUIN E					1081								
2002			21 76	1247	5923	12500									
2002					4399	12390									
3001							2A	1	281	9100	40700	49800	T R 1		
4212		M REAL VEILLETTE, EXPEDITEUR					1F								
4612		9850 BL GOUIN E H1C 1A1													
1001	89146700	9860-62 BL GOUIN E					1081								
2002			21 76	1246	8088	12390									
2002					8102	12590									
3001							2A	1	281	14100	28500	42600	T R 1		

CODE	COMpte	EMPLACEMENT - NOM, PROFESSION, RESIDENCE						CATEGORIE D'IMMEUBLE	SCOLAIRE	VALEUR EN DOLLARS				MUNICIPAL	REMARQUES	
		DIV. CAD.	CADASTRE	SUBDIVISION	FRONT	PROFONDEUR	SUPERFICIE			TERR. P.C.	TERRAIN	BATISSE	TOTAL			
4201 4601 72-2	89146700	MME MICHELINE RATELLE-LECLERC 9860 BL GOUIN E HIC 1A1 M. MARCEL LECLERC					2F	I								CERT. 8-12-84 EFT. 2-10-84
1001 2002 2002 3001 4211 4511	89146800	9870-72 BL GOUIN E 21 P76 MME GEORGES L. HEUREUX (GERMAINE GAGNE) 9870 BL GOUIN E HIC 1A1				2920 3200	12500	4,18700	10B1							
1001 2002 2002 3001 4201 4601 4202 4602	89146900	9800 BL GOUIN E 21 77 1 M. JACQUES BOUCHARD, CHAUFFEUR 9800 BL GOUIN E HIC 1A1 MME JACQUES BOUCHARD (LISE L. ABBE) 9800 BL GOUIN E HIC 1A1				4701 4705	20390 20276	9,54900	10B1							
1001 2002 3001 4204 4604	89148900	9758-62 BL GOUIN E 21 P78 M. MAURICE PARE, COMPTABLE 9758 BL GOUIN E HIC 1A1				9800	15000	13,50000	10B1							
1001 2002 3001 4201 4601	89149150	9790 BL GOUIN E 21 78 78 MME FRANCOISE LENAITRE-AUGER, COMEDIENTE 3714 MENTANA H2X 3R3				7490	15000	11,23500	10B1							
1001 2002 2002 3001	89149210	9780 BL GOUIN E 21 78 79 MICROFICHE 152 U-08				7230 7840	15000 IRR	11,23500	10B1							

CODE	COMPTÉ	EMPLACEMENT - NOM, PROFESSION, RÉSIDENCE					CATEGORIE BÂTIMENT	SCOLAIRE		VALEUR EN DOLLARS			MUNICIPAL	REMARQUES	
		DIV. CAD.	CADASTRE	DIVISION	FRONT	PROFONDEUR		SUPERFICIE	TERR. P.C.	TERRAIN	BÂTISSÉ	TOTAL			
4212 4612	89149210	M													
1001	99149220														
2002 2002															
3001															
4201 4601															
6620															
1001	89149310														
2002 2002															
3001															
4201 4601															
1001	89149700														
2002 2002															
3001															
4201 4601															
1001	89149900														
2004 2004 2006 2006 2008 2010 2012 2012 2014 2014 2016 2099															

ÉVALUATION

ANNEE	COMPTÉ	EMPLACEMENT - NOM PROFESSION, RÉSIDENCE						CATEGORIE BÂTIMENT	SCOLAIRE		VALEUR EN DOLLARS			MUNICIPAL	REMARQUES										
		EMPLACEMENT	CANALISÉ	SURFACE	PONT	PROFONDEUR	SUPERFICIE		TERR P.C.	TERRAIN	BÂTISSE	TOTAL													
3001	89149900							46	2	281	44000	83500	127500	T C	<table border="1"> <tr> <td>DECL.</td> <td>EFF.</td> </tr> <tr> <td>1/17/85</td> <td>10/11/85</td> </tr> <tr> <td>204-3</td> <td></td> </tr> <tr> <td>CERT.</td> <td>EFF.</td> </tr> <tr> <td>216 25</td> <td>13 85</td> </tr> </table>	DECL.	EFF.	1/17/85	10/11/85	204-3		CERT.	EFF.	216 25	13 85
DECL.	EFF.																								
1/17/85	10/11/85																								
204-3																									
CERT.	EFF.																								
216 25	13 85																								
4204		P PÉTROLES LIMITEE						CA																	
4604		1500 AV ATATER H3Z 3A3										44 000		44 000											
5701		<i>Produits Petroliés (1983)</i>																							
5702		ATT 1500 AV ATATER H3Z 3A3 <i>140 DUNDAS N 161, 1000 Miles Centre H3B 5B8</i>																							
6000		1500 AV ATATER H3Z 3A3 <i>1000 Miles Centre H3B 5B8</i>																							
7001		BL RIVIERE DES PRAIRIES														<table border="1"> <tr> <td>CERT.</td> <td>EFF.</td> </tr> <tr> <td>15165</td> <td>11/65</td> </tr> <tr> <td>545</td> <td></td> </tr> </table>	CERT.	EFF.	15165	11/65	545				
CERT.	EFF.																								
15165	11/65																								
545																									
1001	89150000	9690 BL GOUIN E																							
2002		21 89	6		9240	10000																			
2002					9126																				
2004		21 90	1-1		3000	10000																			
2006		21 90	2-1		3000	10000																			
2999						15,16800	D																		
3001								46	1	281	27300	43300	70600	T C 1											
4205		YVAN STE MARIE, GARAGISTE						IF	2																
4605		285 BENJAMIN MOREAU REPENTIGNY J6A 1H3																							
7001		58 EME AVENUE																							
1001	89150200	9652-60 BL GOUIN E																							
2002		21 88	2		2500	10700																			
2002						11000																			
2004		21 88	3		2500	11000																			
2004						11300																			
2006		21 88	4		2500	11300																			
2006						11600																			
2999						8,36100																			
3001								48	2	281	17300	55400	72700	T C 1	<i>B. de K 86-0738</i> <i>8/23/86 au lot 376</i>										
4201		GILLES BURCAU LTEE						CF	1																
4601		5150 BL GOUIN O H4J 1C3																							
1001	89150310	LOT ARR 58E AVENUE RIV PRAIRIES																							
3001								50	2	281		270000	270000	T C 1											
4201		UNION CARBIDE CANADA LTD						CA	2																
4601		123 EGLINTON E TORONTO ONT M4P 1J2																							
6101		PTIE OCCUPATION DOMAINE PUBLIQUE ET PTIE SOUS TERRAIN M D																							
6101		OCCUPATION DU DOMAINE PUBLIC VALEUR 364																							
1001	89150315	LOT ARR 58E AVENUE RIV PRAIRIES																							

89149900

9 F. E. 1

4201 Ville de Montréal - Service des Travaux Publics

4601 507 Pl. d'Amie, #300, H2Y 2W8

Connexion date effective

③

CERT.	EFF.
15/05/85	11/05/85
	345

④

CERT.	EFF.
16/11/85	30/11/85
	340

CODE	COMPTÉ	EMPLACEMENT - NOM, PROFESSION, RÉSIDENCE					CATEGORIE BÂTIMENT	SCOLAIRE		VALEUR EN DOLLARS			MUNICIPAL	REMARQUES	
		RIV. CAD.	CADASTRE	SUBDIVISION	FRONT	PROFONDEUR		SUPERFICIE	TEAR	P. C.	TERRAIN	BÂTISSE			TOTAL
3001	89150315														
4201		BASE CANADA LTD					CA	2	281		779000	779000	T C I		
4601		5850 COTE DE LIESSE V MT ROYAL H4T 1B2													
6001		PIPELINE													
1001	89150400	LOT BLVD GOUIN EST													
2002	8-15-88	21 94	1		2500	8700					2,21200				
2002	21-10-85					9050									
2004		21 94	2		2500	9050					2,30600				
2004						9400									
2006		21 94	3		2500	9400					2,39300				
2006						9750									
2999											6,91100				
3001															
4201		M JACQUES LEMIRE					IF	1	281	12600		12600	TVV J		
4601		12610 41ÈME AVENUE H1E 2E7													
4202		MME LUCIENNE LARIVIERE					3F								
6620		PROPRIETE SUJETTE A SURTAXE SUR TERRAIN VAGUE DESSERVI													
1001	89150410	9600 BL GOUIN EST RIV PRAIRIES													
2002		21 94	4		4000	9750					4,01000				
2002						10300									
3001															
4201		M HENRI DUROCHER, ELECTRONICIEN					IF	1	281	6700	16200	22900	T C I		
4601		12695 54È AVENUE RIV PRAIRIES H1E 2J9													
7001		57È AVENUE													
1001	89150600	9580-90 BL GOUIN E													
2002	8-15-84	21 94	615		4000	8800					3,68800				
2002						9633									
4201															
4213		M DOMENICO SICARI, RESTAURATEUR					IF	1	281	6200	63100	69300	T C I		
4613		12655 41È AVENUE RIV PRAIRIES H1E 2E6													
1001	89150610	9560-70 BL GOUIN E													
2002	8-14-85	21 94	614		2500	9633					2,47500				
2002	11-7-85					10150									
		MICROFICHE 152 6-08													

89150400

1932

4301 H. Jean-Paul Bonin
4601 5765 St. Donat, D. H. Amjou IIIK 387

11/16/32	11/16/32	358
----------	----------	-----

CODE	DISTRICTE	EMPLACEMENT - NOM, PROFESSION, RESIDENCE					CATEGORIE PARCELIÈRE	SCOLAIRE		VALEUR EN DOLLARS			MUNICIPAL	REMARQUES	
		ADRESSE	PERMISSION	FRONT	PROFONDEUR	SUPERFICIE		TERR P C	TERRAIN	BÂTISSE	TOTAL				
3001	89150610						4B	1	2B1	5600	85600	91200	T C 1		
4213		M DOMENICO SICARI, RESTAURATEUR VERSO					1F								
4613		12655 41E AVENUE RIV PRAIRIES M1E 2E6													
1001	89150800	LOT DL GOVIN E					(02)								
2002		21 94	34	2500	10160	2,60000									
2002					10680										
2004		21 94	35	2500	10680	2,72500									
2004					11200										
2999						5,32500									
3001							7B	1	2B1	9800		9800	TVV 1		
4204		M JEAN PAUL TREMBLAY, CONTREMAITRE					1F								
4604		3828 LA VERENDRYE ST VINCENT DE PAUL LAVAL M7E 1X8													
6620		PROPRIETE SUJETTE A SURTAXE SUR TERRAIN VAGUE DESSERVI													
1001	89151000	9540 BL GOVIN E					(02)								
2002		21 95	4	2700	10700	2,62100									
2002					9900										
2004		21 95	3	2700	11200	2,95600									
2004					10700										
2999						5,77700									
3001							2A	1	2B1	10500	9200	19700	T R 1		
4211		MME WILFRID GAMACHE (BLANCHE TARDIF)					SF								
4611		9540 BL GOVIN E M1E 1E4													
1001	89151200	9530 BL GOVIN E					(02)								
2002		21 95	2	2400	11700	2,97700									
2002					11200										
3001							2A	1	2B1	4800	7000	11800	T R 1		
4204		M GERARD BOUCHER, CANADAIR					1F								
4604		9530 BL GOVIN E M1E 1E4													
7501		56 EME AVENUE													
1001	89151300	9510 BL GOVIN E					(02)								
2002		21 96	883	3000	10620	3,10800									
2002					10100										
3001							2B	1	2B1	5700	20200	25900	T R 1		

89150610

3811

4201 Pse Curcette Hembday
4201 3019 Bony Hox Lavit
4419 de l'abbé Hx 307 F122 (6031) 131289 09

CERT.	EXP.
2018/05/11/185	345

CODE	COMPTÉ	EMPLACEMENT - NOIA, PROFESSION, RESIDENCE						CATEGORIE D'IMMEUBLE	SCOLAIRE	VALEUR EN DOLLARS			MUNICIPAL	REMARQUES
		FRONT	PROFONDEUR	SUPERFICIE	TERRAIN	BÂTIMENT	TOTAL							
4204 4604	89151300	MME ALPHONSE BEAULIEU 9510 BL GOUIN E HIE 1E3					ZF							
1001	89151400	9500-02 BL GOUIN E												
2002		21 96 882	3900	10620	4,27000	0								
2002				11280										
2004		21 96 881	4100	11280	4,77200	0								
2004				12000										
2999					9,04200									
3001								2B	1 2B1	16500	20100	36600	T R I	
4201 4601		M MICHEL TREPANIER 9500 BL GOUIN E HIE 1E3					IF							
1001	89151600	0 9490 LOT BLVD GOUIN EST												
2002		21 96 880	2500	12000	3,03200									
2002				12420										
2004		21 96 879	2500	12420	3,15800									
2004				12850										
2999					6,19000									
3001								2A 78	1 2B1	11300	52000	63300	T R	
4201 4601		M ROBERT RENAUD 4800 ST LOUISE E HIE 200 4470 BL GOUIN E HIE 1E3 PROPRIETE SUJETTE A SURTAXE SUR TERRAIN VAGUE DESSERVI					IF			15300		11300	T R	
7001		55 EME AVENUE												
1001	89151800	9450 BL GOUIN E												
2002	A 112340	21 96 875	2400	748	60000									
2004	24-5-85	21 96 846	2700	9620	2,66000									
2004				10090										
2006		21 96 845	2700	10090	2,78600									
2006				10550										
2008		21 96 844	2600	10550	2,80100									
2008		21 96 8976	2400	11000										
2999				748	11355-0010-57500									
3001								2A	1 2B1	19700	50100	69800	T R	
4201 4601		M PIERRE PAUL LANTHIER 9450 BL GOUIN E HIE 1E3					IF			19200	50100	69300	T R	
4202		MME HELEN BUGY					3F							
1001	89152200	9400-02 BL GOUIN E												

CODE	COMPTÉ	EMPLACEMENT - NOM, PROFESSION, RÉSIDENCE					CATEGORIE BÂTIMENT	SCOLAIRE	VALEUR EN DOLLARS			MUNICIPAL	REMARQUES
		IMP. PAR CADASTRE	SUBDIVISION	FRONT	PROFONDEUR	SUPERFICIE			TERR. P. I. C.	TERRAIN	BÂTIMENT		
2002	89152200	21 96	842	2600	11700	3,03500							
2002	A-142720				11400								
2004		21 96	843	2600	11400	3,03500							
2004	30 S-85-	21 96	841	5200	11000								
2006					748								
2999						6460.00				310.00			
3001							28	1 281	13500	12400	30900	T R 1	
4211		M JEAN GUY BERGERON, CONTREMAITRE											
4611		1751 RTE 343 ST AMBROISE DE KILDARE CP 151 JOK 100											
4212		Mme Berthe Guin Bergeron											
7001		54 CME AVENUE											
1001	89152400	9380 BL GOUIN E											
2002		21 96	798	2600	9600	2,34400							
2002					9200								
2004		21 96	799	2700	9200	2,41600							
2006		21 96	800	2700	8700	2,28100							
2006					8700								
2008		21 96	797	R 1500	9000	1,20000							
2010		21 96	796	2500	9000	2,00000							
2012		21 96	795	2500	8000	2,00000							
2999						12,24100							
3001							18	281	20000	47800	67800	E06 204-3	
4201		LA VILLE DE MONTRÉAL - SERVICE DE LA GESTION IMMOBILIERE											
4601		507 PLACE D'ARMES #300 MONTRÉAL H2Y 2V8											
1001	89152600	9370 BL GOUIN E											
2002		21 97	11	3500	14100	4,89300							
2002					13860								
2004		21 97	12	3500	13860	4,80900							
2004					13620								
2006		21 97	13	7000	5000	3,59200							
2006					7390								
2999						13,29400							
3001							46	1 281	16000	36400	52400	T C 1	
5201		M ROCCO TRIMARCO											
4601		8415 DROLET H2P 2H8											
4202		MME SPERANZA BOCCIA TRIMARCO											
4602		8415 DROLET H2P 2H8											
7001		53E AVENUE											
1001	89152900	9350 BL GOUIN E											
2002	A-144187	21 97	28	6500	12210	8,44000							
2002	17-6-85				12760								

CERT. EFF. 341
10/4/85 30/5/85

CODE	COMPTE	EMPLACEMENT - NOM PROFESSION, RESIDENCE					CATEGORIE BÂTIMENT	SCOLAIRE		VALEUR EN DOLLARS			MUNICIPAL	REMARQUES
		CADASTRAL	DIVISION	FRONT	PROFONDEUR	SUPERFICIE		TERR	P C	TERRAIN	BÂTISSE	TOTAL		
2804 2999	89152900	21 97	P29	2000	12760	2,55200 10,99200								
3001							2A	1 2B1	19400	34800	54200	T R I		
4204 4604		M ALPHONSE BOURGEOIS, RENTIER 9350 BL GOUIN E H1E 1C9					IF	1						
		VERSO												
1001	89153100	LOT BL GOUIN E												
2002 2002	A-143709 11-6-85	21 97	P29-1	4500	12771-2328 12595-2760	5,515005,59900								
3001	A-152773 28-10-85						7A	1 2B1	9900		9900	TVW I		
4201 4601		M MARIO FORGET 11645 ALLARD 47 MTL NORD H1G 6B8					IF	2						
		VERSO												
6620		PROPRIETE SUJETTE A SURTAXE SUR TERRAIN VAGUE DESSERVI												
1001	89153200	9308 BL GOUIN E												
2002		21 97	5B	5000		6,07200								
3001							2A	1 2B1	10700	23400	34100	T R I		
4201 4601		M ROBERT SHEA, TECHNICIEN 9308 BL GOUIN E H1E 1C9					IF	1						
1001	89153300	9300 BL GOUIN E												
1002		12745 52E AVENUE RIV PRAIRIES												
2002		21 97	5B	5000	11800	5,90000								
3001							2B	1 2B1	10400	15600	26000	T R I		
4204 4604		M VICTOR LANTHIER 9300 BL GOUIN E H1E 1C9					IF	1						
7001		52 EME AVENUE												
1001	89153400	9270 BL GOUIN E												
2002		21 97	61	5000	11200	5,60700								
3001							4G	1 2B1	7600	32000	39600	T C I		
4201 4601		M STEFANO DIRLSAN 12480 60E AVENUE RIV PRAIRIES H1C 1P5					IF	1						

CERT.	EFF.
25/1/85	01/1/85

89152900

ANNULÉ

3F32

4201 Mlle Marquerite Poirgeois
 4601 160 Ste. Claire Ste. Anne des Plaines
 JON 110

CERT.	EFF.
27/3/85	10/8/84

89153100

2F11

4201 M. Paul Demme
 4601 10060 d'Orville, 1128 214

3F11

4202 Mlle Françoise Beaudin

CERT.	EFF.
21/2/86	24/11/85
	375

89152900

2F11

4201 M. Michel Pélard
 4601 9350 Pl. Jean E, H1E 1C9

CERT.	EFF.
5/8/85	17/6/85

89153100

ANNULÉ

1F11

4201 M. Alex Kanarishy
 4601 8570 Perros, #5

2F11

4202 Mme Wira Naidenko - Kanarishy

CERT.	EFF.
25/1/85	11/6/85

COOP	COMPTÉ	EMPLACEMENT - NOM, PROFESSION, RESIDENCE						CATEGORIE BÂTIMENT	SCOLAIRE		VALEUR EN DOLLARS			MUNICIPAL	REMARQUES	
		DIV CAD	CADASTRE	SUBDIVISION	FRONT	PROFONDEUR	SUPERFICIE		TEAR	PIC	TERRAIN	BÂTISSE	TOTAL			
1001	89153500							1021								
2002																
2002																
3001								2A	1	2B1	10700	31800	42500	T R I		
4211		HME ERNEST OLIVIER (ADRIENNE LEBLANC)														
4611		9256 BL GOVIN E HIE 1C8														
1001	89153505							1021								
2002																
3001								2A	1	2B1	16500	46600	63100	T R I		
4201		HME YVON MENARD (DIANE ST PIERRE)														
4601		9250 BL GOVIN E HIE 1C8														
1001	89153600							1021								
2002																
3001								2A	1	2B1	6400	18600	25200	T R I		
4204		H CHARLES ANTHUR BOUCHER, PROFESSEUR														
4604		P O BOX 1171 STATION B OTTAWA 2 ONT K1P 5R2														
5701		ATT MLES MARQUERITE & GERMAINE BOUCHER														
5702		9220 BL GOVIN E HIE 1C8														
1001	89153610							1021								
2002																
2002																
3001								7A	1	2B1	3900		3900	TSV		
4202		H GIUSEPPE LIBERTELLA														
4602		5339 CHARLEROI MONTREAL NORD HIE 3A6														
6630		PROPRIETE SUJETTE A SURTAXE SUR TERRAIN VAGUE NON DESSERVI														
1001	89154300															
2002																
2002																
3001								4B	2	2B1	111300	463800	575100	T C I		

89153505

(FI)

4901 M. Carlo Temuta
4601 9950 est Coaim HIE 108

CERT.	EFF.
206-85	16-85

ANCIEN	COMPTÉ	EMPLACEMENT - NOM, PROFESSION, RÉSIDENCE						CATEGORIE D'IMMEUBLE	SCOLAIRE		VALEUR EN DOLLARS			MUNICIPAL	REMARQUES
		DIV. CAD.	CAF. AUTRE	SUBDIVISION	FRONT	PROFONDEUR	SUPERFICIE		TERR. P. C.	TERRAIN	BÂTISSE	TOTAL			
4211 4611	89154300	PROULX & GUAY INC 12720 LEON RINGUET HIE 386						CF	1						
1001	89154350	LOT ARR BL GOUIN E							1021						
2002		21 P99		9720	42500	40,10200									
2002				9762	IRR										
2004		21 P100		4500	8500	3,02500									
2999						44,00700									
3001								7A	2 281	50200		50200	T W V 1		
4201 4601		PROULX ET GUAY INC 12720 LEON RINGUET HIE 386						CF							
6620		PROPRIETE SUJETTE A SURTAXE SUR TERRAIN VAGUE DESSERVI													
1001	89154460	9172 BL GOUIN E							1021						
2002		21 P101		9591	8500	8,08500									
2002				IRR											
3001								3A 2A	2 281	9200 9200	6200	9200 15400	T W V T R 1		
4203 4603		PROULX ET GUAY 12720 LEON RINGUET HIE 386						CF							
6620		Propriete sujette a surtaxe sur terrain vague desservi													
1001	89154600	9170 BL GOUIN E RIV PRAIRIES							1021						
2001		21 102	873	8800	10955	9,95100									
2001					11475										
3001								2A	2 281	21100	94300	115400	T R 1		
4201 4601		LOND1 CONSTRUCTION LYEE 3400 MONSELET MONTREAL NORD HIE 2A2						CA	2						
1001	89154900	LOT EST DE 9152 BL GOUIN E							1021						
2002		21 102	PI	2220	3000	66600									
2004		21 102	PS	2220	8900	1,93100									
2999						2,59700									
3001								7A	1 281	6000		6000	T W V		
4201 4601		M JACQUES MORIN, CONTREMAITRE 9152 BL GOUIN E HIE 1CB						CF							
6620		PROPRIETE SUJETTE A SURTAXE SUR TERRAIN VAGUE DESSERVI													

CERT. 11185 306

9200 6200 15400 T W V T R 1

Group. opt. annule
Dont sur
891 50050
31-2-85 11-35
328

SOL	COMITÉ	EMPLACEMENT - NOM, PROFESSION, RÉSIDENCE					CATEGORIE BÂTIMENT	SCOLAIRE	VALEUR EN DOLLARS			MUNICIPAL	REMARQUES	
		PARCELS	CADASTRE	SUBDIVISION	FRONT	PROFONDEUR			SUPERFICIE	TERR. P. C.	TERRAIN			BÂTIMENT
1001	89155050	9150-52 BL GOUIN E												
2002		21 102	P1		24.00	1734.00								
2002					30.00									
2004		21 102	P37		3805	3,162.00								
2004					3000									
2004		21 102	G		22.20	1,230.00								
2004					89.00	1,970.00								
3001						6,826.00								
4201		JACQUES MORIN, CONTREMAÎTRE												
4601		9152 BL GOUIN E HIE 1CS												
7001		49E AVENUE												
1001	89155150	LOT 6L GOUIN E												
2002		21 102	42 874	114-21 2200	182 9300	2,046.00								
2002				123 00	70-70 9250									
2004		21 102	41	2200	2250	2,029.00								
2004		21 102	40	2200	4250	2,010.00								
2004					9150									
2004		21 102	P1	4600	2400	2,028.00								
2004				7200	3000									
2010		21 102	839	600	9150	549.00								
2004						6,724.00								
3001														
4201		ADOLFO PIACENTINI												
4601		2249 BL PROVENCHER ST LEONARD HIR 2Y9												
6628		PROPRIETE SUJETTE A SURTAXE SUR TERRAIN VAGUE DESSERVI												
1001	89155400	9116 BL GOUIN E												
1002		12785-87 48E AVENUE RIV PRAIRIES												
2002		21 103	P2	1950	11625	2,286.00								
2002					11708									
2004		21 103	P3	1950	11708	2,300.00								
2004					11758									
2006		21 103	P4	1950	11756	2,312.00								
2006					11833									
2008		21 103	P1	1950	11558	2,272.00								
2008					11695									
2008						9,170.00								
3001														
4201		GIUSEPPE PISCITELLI, JOURNALIER												
4601		9118 BL GOUIN E HIE 1C7												
7001		48 EME AVENUE												

Group. Ste Jean
de 89154900

11/85 11/85 328

15/85 15/85 303

11/85 11/85 303

ANNEE	COMPTÉ	EMPLACEMENT - NOM, PROFESSION, RÉSIDENCE					CATEGORIE BÂTIMENT	SOCIAIRE		VALEUR EN DOLLARS			MUNICIPAL	REMARQUES	
		NO. CAD.	LABOR. PAR.	SUBDIVISION	FRONT	PROFONDEUR		SUPERFICIE	TERR.	P. C.	TERRAIN	BÂTIMENT			TOTAL
1601	89156000	9110 BL GOUIN E					002								
2002		21 103	48-1		1951	6917						1,35600			
2002					1950	6992									
2004		21 103	49-1		1951	6992						1,37000			
2004					1950	7058									
2006		21 103	50-1		1951	7058						1,36300			
2006					1950	7125									
2008		21 103	51-1		1951	7125						1,39700			
2008					1950	7200									
2999												5,50600			
3001															
4203		MME RAYMOND GAUDET (CHRISTIANE DE FRANCESCO)					2F	1							
4603		9110 BL GOUIN E HIE 106													
1001	89156300	LOT 8L HENRI BOURASSA EST					012								
2002		21 P104			IRR	IRR						243,25000			
2004		21 102	P774		3500	19200						3,36000			
2004					000										
2006		21 102	P809		IRR	IRR						3,24700			
2006		21 102	810		IRR	10000						2,39000			
2008					2500	10150									
2010		21 102	811		2500	10150						2,53700			
2010						10250									
2012		21 102	P812		1250	10250						1,27800			
2014		21 102	P817		1250	10000						1,25000			
2016		21 102	818		2500	10000						2,50000			
2018		21 102	819		2500	10000						2,50000			
2020		21 102	P820		3000	6250						1,87500			
2022		21 102	P821		10500	6250						6,56200			
2024		21 102	P822		3000	6250						1,87500			
2026		21 102	P825		1250	10000						1,25000			
2028		21 102	826		2500	10000						2,50000			
2030		21 102	827		2500	10000						2,50000			
2032		21 102	828		2500	10000						2,50000			
2034		21 102	829		2500	10000						2,50000			
2036		21 102	P830		1250	10000						1,25000			
2038		21 102	P833		4400	6250						2,63500			
2038					4000										
2040		21 102	P834		5750	9000						2,90200			
2040					3050										
2042		21 102	835		IRR	9000						2,27300			
2044		21 102	836		2700	9000						2,43000			
2046		21 102	837		2700	9000						2,43000			
2048		21 102	838		2700	9000						2,43000			
2050		21 102	839		2700	9000						2,43000			
2052		21 102	840		2700	9000						2,43000			
2054		21 102	841		2500	9500						2,37500			
2056		21 102	843		2500	9500						2,37500			
2058		21 102	844		2500	9500						2,37500			
2060		21 102	845		2500	9500						2,37500			
2062		21 102	846		2500	9500						2,37500			
2064		21 102	847		2500	9500						2,37500			
2066		21 102	848		2500	9500						2,37500			

CODE	COMPTE	EMPLACEMENT - NOM, PROFESSION, RÉSIDENCE						CATEGORIE BÂTIMENT	SCOLAIRE		VALEUR EN DOLLARS			MUNICIPAL	REMARQUES	
		DIVISION	DIVISION	FRONT	PROFONDEUR	SUPERFICIE	TERR. P.T.C.		TERRAIN	BÂTISSÉ	TOTAL					
3001 3002	89156300							50 68	2	281 281	3700 309400	164900	168600 309400	T C E10	204-7	
4204 4604		LA COMMISSION HYDROELECTRIQUE DE QUEBEC 75 BL DORCHESTER D SERVICE DES TAXES 18E ETAGE H2Z 1A4						9F								
6009		EQUIPEMENT HYDRO QUEBEC ROLE MARS 71 815000														
1001	89157000	9050 BL GOUIN E														
2002		21 105	P2	4700	6950	3,26650										
2002				9100												
2004		21 P106		9100	16350	14,60800										
2004				8400	16900											
2999						17,87450										
3001								18		281	22400	10700	33100	E06	204-3	
4201 4601		LA VILLE DE MONTRÉAL - SERVICE DE LA GESTION IMMOBILIERE 507 PLACE D'ARMES #300 MONTRÉAL H2Y 2F8						9F								
1001	89158300	9030 BL GOUIN E														
2002		21 P106		12500	56000	70,00000										
3001								18		281	76800	450700	527500	E17	204-13	
4204 4604		LA COMMISSION DES ECOLES CATHOLIQUES DE MTL 3737 SHERBROOKE E HIX 383						9F								
6001		ECOLE THOMAS CHAPAIS														
1001	89159000	LOT BLVD GOUIN EST														
2002		21 P106		13040	20600	27,31900										
2002				12500	23710											
2004		21 P106		6880	81670	53,25500										
2004				6600	79710											
2006		21 P106		11601	81670	481,55000										
2005				40547	IRR											
2999						562,12400										
3001								68		281	427700		427700	E06	204-3	
4201 4601		LA VILLE DE MONTRÉAL - SERVICE DE LA GESTION IMMOBILIERE 507 PLACE D'ARMES #300 MONTRÉAL H2Y 2F8						9F								
1001	89159550	LOT BL GOUIN														
2002		21 P107		IRR	IRR	752,03100										
3001								68		281	760300		760300	E06	204-3	

③ 613,53500
② 630,27700
① 630,27700

③
CERT. EFF. 22-281
175 85
Préc. sur 89154575

②
CERT. EFF. 28185
28185 11-1-85
Préc. Posté à 36481780

①
CERT. EFF. 3/6

Préc. sur 86150010

DÉL.	CHIFFRE	EMPLACEMENT - NOM, PROFESSION, RÉSIDENCE					CATEGORIE BÂTIMENT	SCOLAIRE		VALEUR EN DOLLARS			MUNICIPAL	REMARQUES	
		NO. CAD.	CADASTRE	INDICATION	FRONT	PROFONDEUR		SUPERFICIE	TEAR	F. C.	TERRAIN	BÂTIMENT			TOTAL
4201 4201	89159550	LA VILLE DE MONTRÉAL - SERVICE DE LA GESTION IMMOBILIERE 507 PLACE D'ARMES #300 MONTRÉAL H2Y 2N8					9F								
	89159575	Lot voie vague 220 HA													
1001	89159600	LOT BL GOUIN E					1021								
2002 3001		21	1167												
				23.09 165.00	165.00	350.00 182.00									
4201 4601 4202 4602		MME PAUL JONCAS (YVONNE CHARBONNEAU) 550 CH. CÔTE VERTU V ST LAURENT H4L 1X9 M ROGER JONCAS 545 ROBERTSON V ST LAURENT H4L 1X4					8F 1F								
6630	89160550	Propriété sujette à la surtaxe sur terrain vague desservi voies vague 220 HA													
1001	89160070	LOT BL GOUIN E					1021								
2002 3002		21	108	639		6045 6044	8566				5,72900				
4202 4602		LES CONSTRUCTIONS CLAUDE BERNARD INC 9890 3E RUE MIC 176					7B	2	281	13000		13000	TVV 1		
6620		PROPRIÉTÉ SUJETTE À SURTAXE SUR TERRAIN VAGUE DESSERVI													
1001	89160075	LOT BL GOUIN E					1021								
2002 3001		21	108	638		3488	8566				2,95500				
4202 4602		LES CONSTRUCTIONS CLAUDE BERNARD INC 9890 3E RUE MIC 176					7B	2	281	6800		6800	TVV 1		
6620		PROPRIÉTÉ SUJETTE À SURTAXE SUR TERRAIN VAGUE DESSERVI													
1001	89160080	LOT BL GOUIN E					1021								
2002 3001		21	108	637		3488	8566				2,95500				
4202 4602		LES CONSTRUCTIONS CLAUDE BERNARD INC 9890 3E RUE MIC 176					7B	2	281	6800		6800	TVV 1		
6620		PROPRIÉTÉ SUJETTE À SURTAXE SUR TERRAIN VAGUE DESSERVI													
1001	89160080	LOT BL GOUIN E					1021								
2002 3001		21	108	637		3488	8566				2,95500				
4202 4602		LES CONSTRUCTIONS CLAUDE BERNARD INC 9890 3E RUE MIC 176					7B	2	281	6800		6800	TVV 1		
6620		PROPRIÉTÉ SUJETTE À SURTAXE SUR TERRAIN VAGUE DESSERVI													
1001	89160080	LOT BL GOUIN E					1021								
2002 3001		21	108	637		3488	8566				2,95500				
4202 4602		LES CONSTRUCTIONS CLAUDE BERNARD INC 9890 3E RUE MIC 176					7B	2	281	6800		6800	TVV 1		
6620		PROPRIÉTÉ SUJETTE À SURTAXE SUR TERRAIN VAGUE DESSERVI													
1001	89160080	LOT BL GOUIN E					1021								
2002 3001		21	108	637		3488	8566				2,95500				
4202 4602		LES CONSTRUCTIONS CLAUDE BERNARD INC 9890 3E RUE MIC 176					7B	2	281	6800		6800	TVV 1		
6620		PROPRIÉTÉ SUJETTE À SURTAXE SUR TERRAIN VAGUE DESSERVI													
1001	89160080	LOT BL GOUIN E					1021								
2002 3001		21	108	637		3488	8566				2,95500				
4202 4602		LES CONSTRUCTIONS CLAUDE BERNARD INC 9890 3E RUE MIC 176					7B	2	281	6800		6800	TVV 1		
6620		PROPRIÉTÉ SUJETTE À SURTAXE SUR TERRAIN VAGUE DESSERVI													
1001	89160080	LOT BL GOUIN E					1021								
2002 3001		21	108	637		3488	8566				2,95500				
4202 4602		LES CONSTRUCTIONS CLAUDE BERNARD INC 9890 3E RUE MIC 176					7B	2	281	6800		6800	TVV 1		
6620		PROPRIÉTÉ SUJETTE À SURTAXE SUR TERRAIN VAGUE DESSERVI													
1001	89160080	LOT BL GOUIN E					1021								
2002 3001		21	108	637		3488	8566				2,95500				
4202 4602		LES CONSTRUCTIONS CLAUDE BERNARD INC 9890 3E RUE MIC 176					7B	2	281	6800		6800	TVV 1		
6620		PROPRIÉTÉ SUJETTE À SURTAXE SUR TERRAIN VAGUE DESSERVI													
1001	89160080	LOT BL GOUIN E					1021								
2002 3001		21	108	637		3488	8566				2,95500				
4202 4602		LES CONSTRUCTIONS CLAUDE BERNARD INC 9890 3E RUE MIC 176					7B	2	281	6800		6800	TVV 1		
6620		PROPRIÉTÉ SUJETTE À SURTAXE SUR TERRAIN VAGUE DESSERVI													
1001	89160080	LOT BL GOUIN E					1021								
2002 3001		21	108	637		3488	8566				2,95500				
4202 4602		LES CONSTRUCTIONS CLAUDE BERNARD INC 9890 3E RUE MIC 176					7B	2	281	6800		6800	TVV 1		
6620		PROPRIÉTÉ SUJETTE À SURTAXE SUR TERRAIN VAGUE DESSERVI													

89159600

CFN2

201 Entreprise V.P. Ltee
 601 4357 Julem, H. Leonard, H1S 2G9

CERT.	EFF.
9/11/84	12/8/84

89160070

CFN1

AEK20

201 Mastro Canada Inc.
 601 12649 25^e avenue H1E 1Y5
 5435 Henri Bourassa E. Mtl Nord H1E 2Y1
 F 1222 24606 9/11/85-85

CERT.	EFF.
7/6/85	2/10/84

89160075

CFN1

201 Mastro Canada Inc.
 601 12649 25^e avenue H1E 1Y5

CERT.	EFF.
7/6/85	2/10/84

89160080

CFN1

201 Mastro Canada Inc.
 601 12649 25^e avenue H1E 1Y5

CERT.	EFF.
7/6/85	2/10/84

ROLE D'ÉVALUATION DES IMMEUBLES POUR L'EXERCICE FINANCIER

TABLEAU D'ÉVALUATION

CODE	COMPTÉ	EMPLACEMENT - NOM, PROFESSION, RÉSIDENCE					CATEGORIE BÂTIMENT	SCOLAIRE		VALEUR EN DOLLARS			MUNICIPAL	REMARQUES	
		NUMÉRO	CHIFFRE	SUBDIVISION	FRONT	PROFONDEUR		SUPERFICIE	TERR P.C.	TERRAIN	BÂTISSE	TOTAL			
1001	89159575	Lot bl. Gouin E.													
2002		21	P1-07		4160	37740									
2002					20464	IRR									
3001							7A	2B1	18,400		18,400	TVV			
4201		Entreprises V.P. Construction Ltée													
4601		4354 Milan, St-Léonard HIS 1G9													
6620		Propriété sujette à la surtaxe sur terrain vague desservi													
		29159620 à 9630 voir page 230 A-1 à 5													

ANNULÉ

CERT.	EFF.	
15 85	18 85	332

Prov. 89159550

CERT.	EFF.	
10 85	23 85	353

annulé suite de l'arr. 29159620 à 9630

CODE	COMPTÉ	EMPLACEMENT - NOM PROFESSION, RESIDENCE					CATEGORIE BÂTIMENT	SCOLAIRE		VALEUR EN DOLLARS			REMARQUES	
		DÉL. CAD.	CADASTRE	SURVEILLON	FRONT	PROFONDEUR		SUPERFICIE	TERR P. C.	TERRAIN	BÂTISSE	TOTAL		
1001	89159620	Lot bl. Gouin E.												
2001		21	107	77	14000	6001	12,06000							
2001					IRR									
3001								7A	2B1	1.		1.	TSV	
4201		Entreprises VP Construction Ltée					CF	2						
4601		4354 Milan, St-Léonard HLS 1G9												
6630		Propriété sujette à la surtaxe sur terrain vague non desservi												
1001	89159621	Lot bl. Gouin E.												
2001		21	107	78	IRR	8163	4,25800							
2001					5131	7221								
3001								7A	2B1	9,500		9,500	TSV	
4201		Entreprises VP Construction Ltée					CF	2						
4601		4354 Milan, St-Léonard HLS 1G9												
6630		Propriété sujette à la surtaxe sur terrain vague non desservi												
1001	89159622	Lot bl. Gouin E.												
2001		21	107	79	2398	7877	3,15700							
2001					4760									
3001								7A	2B1	7,300		7,300	TSV	
4201		Entreprises VP Construction Ltée					CF	2						
4601		4354 Milan, St-Léonard HLS 1G9												
6630		Propriété sujette à la surtaxe sur terrain vague non desservi												

CERT.	EFF.	352
22-10-85	23-9-85	

Prov. 89159575 & 89159600

CERT.	EFF.	352
22-10-85	23-9-85	

Prov. 89159575 & 89159600

CERT.	EFF.	352
22-10-85	23-9-85	

Prov. 89159575 & 89159600

CODE	COMPTÉ	EMPLACEMENT - NOM, PROFESSION, RÉSIDENCE					CATEGORIE BÂTIMENT	SCOLAIRE		VALEUR EN DOLLARS			REMARQUES	
		DIVISION	CADASTRE	SUBDIVISION	FRONT	PROFONDEUR		SUPERFICIE	TERRAIN	BÂTIMENT	TOTAL			
1001	89159620	Lot bl. Gouin E.												
2001		21	107	77	14000	6001	12,06000							
2001					IRR									
3001								7A	2B1	1.		1.	TSV	
4201		Entreprises VP Construction Ltée					CF	2						
4601		4354 Milan, St-Léonard HLS 1G9												
6630		Propriété sujette à la surtaxe sur terrain vague non desservi.												
1001	89159621	Lot bl. Gouin E.												
2001		21	107	78	IRR	8163	4,25800							
2001					5131	7221								
3001								7A	2B1	9,500		9,500	TSV	
4201		Entreprises VP Construction Ltée					CF	2						
4601		4354 Milan, St-Léonard HLS 1G9												
6630		Propriété sujette à la surtaxe sur terrain vague non desservi.												
1001	89159622	Lot bl. Gouin E.												
2001		21	107	79	2398	7877	3,15700							
2001					4760									
3001								7A	2B1	7,300		7,300	TSV	
4201		Entreprises VP Construction Ltée					CF	2						
4601		4354 Milan, St-Léonard HLS 1G9												
6630		Propriété sujette à la surtaxe sur terrain vague non desservi.												

CERT.	EFF.	352
02 10 85	13 9 85	

Prov. 89159575 & 89159600

CERT.	EFF.	352
02 10 85	13 9 85	

Prov. 89159575 & 89159600

CERT.	EFF.	352
02 10 85	13 9 85	

Prov. 89159575 & 89159600

CODE	COMpte	EMPLACEMENT - NOM, PROFESSION, RÉSIDENCE					CATEGORIE D'IMMEUBLE	SCOLAIRE		VALEUR EN DOLLARS			REMARQUES	
		CH. CAD.	CY CADRE	SUBDIVISION	FRONT	PROFONDEUR		SURFACE	TERR. P. C.	TERRAIN	BÂTISSE	TOTAL		
1001	89159623	Lot bl. Gouin E.												
2001		21	107	80	2126	10541					3,95000			
2001					7398	7877								
3001							7A	2B1	9,100		9,100	TSV	CERT. EFF. 352 23-10-85 23-9-85	
4201		Entreprises VP Construction Ltée					CF	2						Prov. 89159575 & 89159600
4601		4354 Milan, St-Léonard H1S 1G9												
6630		Propriété sujette à la surtaxe sur terrain vague non desservi												
1001	89159624	Lot bl. Gouin E.												
2001		21	107	81	2126	9639					5,64000			
2001					IKR	10541								
3001							7A	2B1	11,100		11,100	TSV	CERT. EFF. 352 23-10-85 23-9-85	
4201		Entreprises VP Construction Ltée					CF	2						Prov. 89159575 & 89159600
4601		4354 Milan, St-Léonard H1S 1G9												
6630		Propriété sujette à la surtaxe sur terrain vague non desservi												
1001	89159625	Lot bl. Gouin E.												
2001		21	107	82	2739	8990					3,80500			
2001					5666	9639								
3001							7A	2B1	8,800		8,800	TSV	CERT. EFF. 352 23-10-85 23-9-85	
4201		Entreprises VP Construction Ltée					CF	2						Prov. 89159575 & 89159600
4601		4354 Milan, St-Léonard H1S 1G9												
6630		Propriété sujette à la surtaxe sur terrain vague non desservi												

CODE	COMPTE	EMPLACEMENT - NOM, PROFESSION, RÉSIDENCE						CATEGORIE BÂTIMENT	SCOLAIRE		VALEUR EN DOLLARS			MUNICIPAL *	REMARQUES
		DIV. CAD.	CADASTRE	SUBDIVISION	FRONT	PROFONDEUR	SUPERFICIE		TERR. P. C.	TERRAIN	BÂTISSE	TOTAL			
1001	89159626	Lot bl. Gouin E.													
2001		21	107	83	2739	9646									
2001					5666	8990									
3001								7A	2B1	8,800		8,800	TSV		
4201		Entreprises VP Construction Ltée						CF	2						
4601		4354 Milan, St-Léonard H1S 1G9													
6630		Propriété sujette à la surtaxe sur terrain vague non desservi													
1001	89159627	Lot bl. Gouin E.													
2001		21	107	84	2126	12103									
2001						9646									
3001								7A	2B1	11,500		11,500	TSV		
4201		Entreprises VP Construction Ltée						CF	2						
4601		4354 Milan, St-Léonard H1S 1G9													
6630		Propriété sujette à la surtaxe sur terrain vague non desservi													
1001	89159628	Lot bl. Gouin E.													
2001		21	107	85	2126	8245									
2001					8323	12103									
3001								7A	2B1	9,900		9,900	TSV		
4201		Entreprises VP Construction Ltée						CF	2						
4601		4354 Milan, St-Léonard H1S 1G9													
6630		Propriété sujette à la surtaxe sur terrain vague non desservi													

CERT.	EFF.	352
22-10-85	23-1-85	

Prov. 89159575 & 89159600

CERT.	EFF.	352
22-10-85	23-1-85	

Prov. 89159575 & 89159600

CERT.	EFF.	352
22-10-85	23-1-85	

Prov. 89159575 & 89159600

CODE	COMPTÉ	EMPLACEMENT - NOM PROFESSION, RÉSIDENCE					CATEGORIE BÂTIMENT	SCOLAIRE		VALEUR EN DOLLARS			MUNICIPAL	REMARQUES						
		NO. CAD.	CARACTÈRE	SURVEILLANCE	FRONT	PROFONDEUR		SUPERFICIE	TERR. P. C.	TERRAIN	BÂTISSE	TOTAL								
1001	89159629	Lot bl. Gouin E.																		
2001		21	107	86		3189	8001				3,20500									
2001						4803	8245													
3001								7A	2B1	7,400		7,400	TSV	<table border="1"> <tr> <td>CERT.</td> <td>EFF.</td> <td>352</td> </tr> <tr> <td>22-10-85</td> <td>23-9-85</td> <td></td> </tr> </table>	CERT.	EFF.	352	22-10-85	23-9-85	
CERT.	EFF.	352																		
22-10-85	23-9-85																			
4201		Entreprises VP-Construction Ltée					CF	2							Prov. 89159575					
4601		4354 Milan, St-Léonard HLS 1G9													& 89159600					
6630		Propriété sujette à la surtaxe sur terrain vague non desservi																		
1001	89159630	Lot bl. Gouin E.																		
2001		21	107	87		IRR	6499				4,03300									
2001						5102	8001													
3001								7A	2B1	9,200		9,200	TSV	<table border="1"> <tr> <td>CERT.</td> <td>EFF.</td> <td>352</td> </tr> <tr> <td>22-10-85</td> <td>23-9-85</td> <td></td> </tr> </table>	CERT.	EFF.	352	22-10-85	23-9-85	
CERT.	EFF.	352																		
22-10-85	23-9-85																			
4201		Entreprises VP-Construction Ltée					CF	2							Prov. 89159575					
4601		4354 Milan, St-Léonard HLS 1G9													& 89159600					
6630		Propriété sujette à la surtaxe sur terrain vague non desservi																		

RÔLE D'ÉVALUATION DES IMMEUBLES POUR L'EXERCICE FINANCIER 1985

TABLEAU D'ÉVALUATION

CODE	COMPTÉ	EMPLACEMENT - NOM PROFESSION - RÉSIDENCE					CATEGORIE BÂTIMENT	SCOLAIRE	VALEUR EN DOLLARS			MUNICIPAL	REMARQUES	
		NO. CAS	CAS/TYPE	SUBDIVISION	FRONT	PROFONDEUR			SUPERFICIE	TERR. P. C.	TERRAIN			BÂTISSE
1001	89160050	Lot Bl. Gouin E.												
2002		21	107	76	64.86	100.36					6,217.00			
2002		31	PI07		64.21	95.47					455 00			
					IRR	IRR					6,692.00			
3001							7A	2B1	18,600		18,600	T W	Provient de 89159600	
4201		Entreprises V.P. Ltée								80,000		80,000		
4601		4354 Milan St-Léonard H1S 1G9					CF	2						
6620		Propriété sujette à surtaxe sur terrain vague desservi												

CERT. EFF. *R*
19/1/85 15/5/85 338

CERT. EFF. 352
20-10-85 23-9-85

File PROV.
89159600

CODE	COMPTÉ	EMPLACEMENT NOM, PROFESSION, RÉSIDENCE					CATEGORIE BÂTIMENT	SCOLAIRE	Valeur en Dollars			MUNICIPAL	REMARQUES	
		DIV. CAS	CADASTRE	SUBDIVISION	FRONT	PROFONDEUR			SUPERFICIE	TERR P. C.	TERRAIN			BÂTISSE
1001	89160055	9010	Lot bl. Gouin E.											
2002		21	107	75	47.35	95.47					4,470.00			
2002					47.28	95.01								
3001							77		10,000		10,000	TVV		
4201							38	10,000	47,000	107,000			subd. prov. de 89159600	
4601														
6620														
1001	89160060		Lot bl. Gouin E.											
2002		21	107	74	47.28	95.01					4,466.00			
3001							7A	10,000		10,000	TVV		subd. prov. de 89159600	
4201														
4601														
6620														
1001	89160065		Lot bl. Gouin E.											
2002		21	107	73	47.28	95.01					4,466.00			
3001							7A	10,000		10,000	TVV		subd. prov. de 89159600	
4201														
4601														
6620														

CERT.	EFF.	
19/4/85	26/3/85	330
subd. prov. de 89159600		
CERT.	EFF.	
7/10/85	15/8/85	348

CERT.	EFF.	
19/4/85	26/3/85	330
subd. prov. de 89159600		

CERT.	EFF.	
19/4/85	26/3/85	330
subd. prov. de 89159600		

CODE	COMPTÉ	EMPLACEMENT - NOM, PROFESSION, RÉSIDENCE					CATEGORIE BÂTIMENT	SCOLAIRE		VALEUR EN DOLLARS			MUNICIPAL	REMARQUES	
		CAD. CAD.	CADASTRE	SUBDIVISION	FRONT	PROFONDEUR		SUPERFICIE	TERR.	TERR.	TERRAIN	BÂTISSE			TOTAL
1001	89160100	8950 BL GOUIN C													
2002		21 126	120		4000	12190	4,76000								
3001															
4201		M ROGER BARBEAU													
4601		8950 BL GOUIN E H1E 1C5													
4202		MME ROGER BARBEAU (MONIQUE BLANCHARD)													
4602		8950 BL GOUIN E H1E 1C5													
1001	89160200	8930-40 BL GOUIN E													
2002		21 108	41		4000		4,08600								
2004		21 108	42		4000		4,30800								
2006		21 108	119		4000		4,53200								
2999							12,92600								
3001															
4201		M ALFONSO IGANNONI													
4601		1014 RANG SUD ST CUTHBERT JOK ZC0													
7001		41 EME AVENUE													
1001	89160500	8930-33 LOT BL GOUIN E.													
2002		21 108	2		3750	10030	3,75000								
2002						10000									
2006		21 108	1		3750	10060	3,78700								
2006						10030									
2999							7,53700								
3001															
4201		M PAUL HENRI LESSARD													
4601		12575 38EME AVENUE H1E 2C7													
6620		PROPRIETE SUJETTE A SURTAXE SUR TERRAIN VAGUE DESSERVI													
1001	89160700	LOT BLVD GOUIN EST													
2002		21 113-1			4060	14600	5,93400								
2002					4048	14675									
3001															
4205		MME GUIDO FRANCES CANGELI FANELIA PONISI													
4605		2471 AV BENNY H46 2RS													
6620		PROPRIETE SUJETTE A SURTAXE SUR TERRAIN VAGUE DESSERVI													

2916.0700

2011

4201 Mrs. Antonio Sambucetti - Sambucetti

4601 9115 Foucher, H.M. 109

2011

4202 Mrs. Giovanna Tessoni - Sambucetti

CERT.	EFF.
5/1/85	1/4/86

CODE	IDENTIFI	EMPLACEMENT - NOM, PROFESSION, RESIDENCE					CATEGORIE BÂTIMENT	SCOLAIRE		VALEUR EN DOLLARS			MUNICIPAL	REMARQUES	
		DIV. CAD.	CADASTRIQUE	SUBDIVISION	FRONT	PROFONDEUR		SUPERFICIE	TERR	P. C.	TERRAIN	BÂTISSE			TOTAL
1001	89160800	LOT BLVD GOUIN EST					1021								
2002	10-137786			21	113-2	4060	14675	5,96400							
2002	10-3-85					4046	14750								
3001									7B	1	2B1	13500		13500 TVV 1	
4204		MR CARLO DEANGELIS, LABORER					1A	2							
4604		8592 LEMIEUX V LASALLE H8K 286													
6620		PROPRIETE SUJETTE A SURTAXE SUR TERRAIN VAGUE DESSERVI													
1001	89160900	8900 BL GOUIN E					1021								
2002				21	P112	16053	4686	7,52300							
3001									2A	1	2B1	17200	5800	23000 T R I	
4201		MME ANNA CICHOCKA-MAZUR					2F	1							
4601		8900 BL GOUIN E N1E 104 7420 de Compagnie H8A 278 F1222 (11-10-84) V3 4176													
1001	89160950	LOT ARR BL GOUIN					1021								
2004				21	P114	1111	97313	153,36600							
2004						16100	99313								
3001									6B		2B1	129600		129600 ED6 204-3	
4201		LA VILLE DE MONTRÉAL - SERVICE DE LA GESTION IMMOBILIERE					9F	1							
4601		507 PLACE D'ARMES H300 MONTREAL H2Y 2R8													
1001	89161100	8870 BL GOUIN E					1021								
2002	A-176572			21	P111	13199	21246	28,15300							
2002	10-7-85					13300									
3001									2A	1	2B1	47100	10900	58000 T R I	
4205		MME SIMONE DAZE HARBOUR					2F	1							
4605		8870 BL GOUIN E N1E 104 12535 40 ^e Avenue H1C 186 F1222 (29-4-85) ann 4580 voir page 232 H													
1001	89161500	LOT BL GOUIN E					1021								
2002				21	121	139-1	9840	1,302,00							
2004						1120	2085	1,21400							
2004				21	121	130	10240	2,66000							
2499							9950								
3001									7A	1	2B1	9000		9000 TVV 1	

89160880

ART 1

4201 Mr. Antonio Nambacorte - Nambacorte

4661 9115 Foucher, H2M 4V9

2B I 1

4202 Mrs. Giovanni Taroni - Nambacorte

CERT.	EFF.
5/2/85	11/3/85

89161100

IFTI

4201 M. Pasquale Cioffi

4601 8830 L. Be. Gouin E HIE 1C4

3FTI

4202 Mlle Anna Serpico

CERT.	EFF.
22/2/85	10/3/85

CODE	COMPTE	EMPLACEMENT - NOM, PROFESSION, RÉSIDENCE						CATEGORIE BÂTIMENT	SCOLAIRE		VALEUR EN DOLLARS			MUNICIPAL	REMARQUES
		DIV. CAD.	CADASTRE	SUBDIVISION	FRONT	PROFONDEUR	SUPERFICIE		TERR.	TERR.	TERRAIN	BÂTISSE	TOTAL		
1001	89161400	8930													(2) CERT. EFF. 19-85 1185 329
2001	A-177676														(1) CERT. EFF. 20-85 1185 319
2001	10-9-87	21	119	162-1	IRR	12530	6,91600								
					5614	IRR									
3001								2A 7A							
									2B1	18,100	100,900	119,000			Ri T VV Prov. 86370960
4201		Flavia Construction Inc.													
4601		1842 Jean Talon E. H2E 1T5													
6620		Propriété sujette à la surtaxe sur terrain vague desservi													
1001	89161410														
		Lot Blvd. Gouin													
2001		21	119	162-2	6211	12530	7,73800								
2001					6171										
3001								7A							
									2B1	20,200		20,200			T VV Prov. 86370960
4201		Flavia Construction Inc.													
4601		1842 Jean Talon E. H2E 1T5													
6620		Propriété sujette à la surtaxe sur terrain vague desservi													

89161400

IFI1

4401 M. Piero Campanelli

4601 8850 bl. Conim E. HIE K4

8FI3

4403 Mlle Rosa Tobia

4602 8265 Boulevard St-Leonard HIR 279

CERT.	EFF.
26/85	10/84

89161410

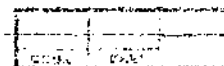
IFI2

4401 M. Nicola Nick Franceschini


4601 8345 Vial St-Leonard HIR 275

CERT.	EFF.
26/85	5/10/84

AEU20



AEU20



CODE	COMpte	EMPLACEMENT - NOM, PROFESSION, RÉSIDENCE						CATEGORIE BÂTIMENT	SCOLAIRE		VALEUR EN DOLLARS			MUNICIPAL *	REMARQUES	
		REG. CAD.	CADASTRE	SUBDIVISION	FRONT	PROFONDEUR	SUPERFICIE		TERR. P. C.	TERRAIN	BÂTISSSE	TOTAL				
4201 4601 6620	89161500	MR VINCENZO DEL GAUDIO 12520 41E AVENUE H1E 2E7						1A								
PROPRIETE SUJETTE A SURTAXE SUR TERRAIN VAGUE DESSERVI																
1001	89161600	8792 BL GOUIN E						1021								
2002		21 121	128		2630	9400					2,58700					
2004		21 121	P129		1310	9700					1,29300					
2004						9700										
2999											3,88000					
3001								4A 2A	1	281	7900	10800	18700	T S 1		
4204 4604		M RODIAS LEBEAU, REST 8792 BL GOUIN E H1E 1C4						1F								
7001		39 EME AVENUE														
1001	89161700	8770 BL GOUIN E						1023								
2002		21 121	66		2600	10200					2,60900					
2002						9870										
2004		21 121	65		2600	9870					2,62300					
2004						9590										
2999											5,13200					
3001								2A	1	281	11700	45600	57300	T R 1		
4204 4604		M CLAUDE A VOUKIRAKIS, GERANT 8770 BL GOUIN E H1E 1C3						1F								
7001		38 EME AVENUE														
1001	89162000	8700-60 BL GOUIN E														
2002		21 121	64		2500	9540					2,34600					
2002						9230										
2004		21 121	63		2500	9230					2,26800					
2004						8920										
2006		21 121	62		2600	8920					2,27600					
2006						8590										
2008		21 121	61		2600	8590					2,19000					
2008						6260										
2010		21 121	60		2600	8260					2,10400					
2010						7930										
2999											11,18400					
3001								4B	1	281	23500	120000	143500	T C 1		
4212 4612		M ANDRE GOUIN, CONSTRUCTEUR 5651 BL MAURICE DUPLESSIS MONTRÉAL NORD H1G 1X8 1150 bl. Coum Est n 7 H1E 3A5 F122 (17-2-85) am 4385						1F								

CERT.	EFF.
176 85	1-1-85
	337

CODE	COMPLÉ	EMPLACEMENT - NOM, PROFESSION, RÉSIDENCE						CATEGORIE BÂTIMENT	VALEUR EN DOLLARS			MUNICIPAL	REMARQUES	
		CAD	CADASTRE	SURFACE	FRONT	PROFONDEUR	SUPERFICIE		SCOLAIRE	TERRAIN	BÂTISSE			TOTAL
1001	89162050		8690 BL GOUIN E					(32)						
2001			21 121 31		11000	2700					2,92400			
2001					10660									
2002			21 121 30		10660	2700					2,83200			
2002					10320									
2003			21 121 29		10320	2600					2,63100			
2003					10000	2500								
2999											8,38700			
3001														
4201			M LOUIS JEANNOTTE											
4601			8690 BL GOUIN E HIE 1C2											
4202			MME MICHELE BAILLARGEON-JEANNOTTE											
4602			8690 BL GOUIN E HIE 1C2											
1001	89162300		8670 BL GOUIN E					(02)						
2002			21 P121		9400	20000					19,27000			
2002					21000									
3001														
4201			M PAUL ST MICHEL											
4601			8670 BL GOUIN E HIE 1C2											
1001	89162450		LOT BL GOUIN E					(02)						
2002			21 121 P1953		14940	10535					15,35100			
2002					14950	10020								
3001														
4201			MARLAC INC											
4601			6920 JEAN TALON E #800 ST LEONARD H15 3A9											
5701			ATT BRILLANTE DOMENICO											
5702			6995 BL GOUIN E #104 MONTRÉAL NORD H16 6L1											
6620			PROPRIÉTÉ SUJETTE A SURTAXE SUR TERRAIN VAGUE DESSERVI											
1001	89162500		8630-32 BL GOUIN E					(02)						
2002			21 P121		20000	20000					38,00000			
2002					18200									
3001														
4204			MME GEORGES MARCEL Alexandra Chevrier											
4604			8632 BL GOUIN E HIE 1C2											

CERT. EFF. 28-11-84 11-85 314

14700 74100 88800

~~14700 83500 78000~~

T S I

VERSO

CERT. EFF. 20-6-85 3-6-85

89162300

1 F.I.

4201 M^o Domenico Simonello
4601 8670 Bl. Louis L. N.E. 102

2 F.I.

4202 Mme Micheline Léard

CERT.	EFF.
8-15	90-984

CODE	COMpte	EMPLACEMENT - NOM, PROFESSION, RÉSIDENCE						CATEGORIE BAYMENT	SCOLAIRE		VALEUR EN DOLLARS			MUNICIPAL	REMARQUES
		N. CAD.	CADASTRE	SUBDIVISION	FRONT	PROFONDEUR	SURFACE		TERR.	P. C.	TERRAIN	BATISSE	TOTAL		
1001	89162600	LOT BLVD GOUIN EST						1021							
2002		21 P121			IRR	IRR					229,52100				
3001							7A	2	2B1	126300		126300	TVV	I	
4204		P CANADA LTD						CA							
4604		1500 AV ATWATER H3Z 3A3													
5701		ATT ROGER ST AMOUR													
5702		1500 AV ATWATER H3Z 3A3													
6620		PROPRIETE SUJETTE A SURTAXE SUR TERRAIN VAGUE DESSERVI													
1001	89162750	LOT BL GOUIN E						1021							
2002		21 P121			IRR	IRR					248,81500				
3001							7B	2	2B1	136800		136800	TVV	I	
4211		P CANADA LTD						CA							
4611		1245 SHERBROOKE O H3G 1G2													
5701		ATT ROGER ST AMOUR													
5702		1500 AV ATWATER H3Z 3A3													
6620		PROPRIETE SUJETTE A SURTAXE SUR TERRAIN VAGUE DESSERVI													
1001	89163000	8600 BL GOUIN E						1021							
2002		21 P121		1800	5000	90000									
2004		21 P123		5840	25500	14,95000									
2004					25700										
2006		21 P124		5230	25700	13,49300									
2006					25900										
2999						29,34300									
3001							2A	1	2B1	52400	24400	76800	T R	I	
4201		MR MICHAEL SALZANI						1A							
4601		8600 BL GOUIN E H1E 1C2													
1001	89163400	8580 BL GOUIN E						1021							
2002		21 124	11	449	11995	54000									
2002					12018										
2004		21 125	106	4560	12018	5,58800									
2004				4554	12372										
2999						6,12800									
3001							2A	1	2B1	12400	67300	79700	T R	I	

CODE	SECTEUR	EMPLACEMENT - NOM, PROFESSION, RÉSIDENCE					CATEGORIE BÂTIMENT	SCOLAIRE		VALEUR EN DOLLARS			MUNICIPAL	REMARQUES	
		NUMÉRO	COUSINE	SURVEILLANCE	FRONT	PROFONDEUR		SUPERFICIE	TERR P.	TERR C.	TERRAIN	BÂTIMENT			TOTAL
4201 4601 4202 4602	89163400	M EGIPIO BROTTO 1/2 1590 Bl. Jean E, H1E 1C2 MIE VICTORIA EPIPHANIE JOK 1J0 MME GINA MOLINO-BROTTO 1/2 MIE VICTORIA EPIPHANIE JOK 1J0 7580 Bl. Jean E, H1E 1C2					1F 2F								
1001 2002 3001	89163500	8560 BL GOVIN E 21 P125			13200	23400					30,68000				
4204 4604		M ORANCE DUPLESSIS, CULTIVATEUR 8560 BL GOVIN E H1E 1C2					1F								
1001 2002 2002 3001	89163650	LOT BL GOVIN E 21 127 109			6601	11781					7,79500				
4201 4601 4202 4602		M RAFFAELE FICOCELLI 9847 D IBERVILLE H2B 2T5 MME RAFFAELE FICOCELLI (CRISTINA VIGNONE) 9847 D IBERVILLE H2B 2T5					1F 2F								
6620		PROPRIETE SUJETTE A SURTAXE SUR TERRAIN VAGUE DESSERVI													
1001 2002 2002 3001	89163700	8530-40 BL GOVIN E 21 P127 21 P127			1000 12500-95.00 15200 IRR JRR	23400					3,555 00 -31,16000				
4205 4605		MME ENJLE VAN HERCK (MARIA THERESA VERTOMENY) 8530 BL GOVIN E H1E 1C2					8F								
1001 2002 2002 3001	89164100	8500 LOT BL GOVIN E 21 P127 235													
4201 4601 4202 4602		M CLAUDE ST JEAN 9990 BL GOVIN E H1E 1C6 M JEAN CUY ST JEAN 9992 BL GOVIN E H1E 1C6					1F 1F								
6620		PROPRIETE SUJETTE A SURTAXE SUR TERRAIN VAGUE DESSERVI													

VERSO

CERT.	EFF.	
22/3/85	1-1/85	325

Correction

CERT.	EFF.	
22/4/85	23/4/85	312

CERT.	EFF.	
22/8/85	16/8/85	345

CERT.	EFF.	
27/1/86	1-1/85	362


89163700

1631

4001 M. Hugo Van Herck
4601 8540 Bd. Gouin E. HIE Rd

CNR	EMP	
14/85	3/1/86	

1630



CODE	COMpte	EMPLACEMENT - NOM PROFESSION, RÉSIDENCE					CATEGORIE BÂTIMENT	SCOLAIRE		VALEUR EN DOLLARS			MUNICIPAL	REMARQUES		
		SECT. CAD.	DAGASTRE	SUBDIVISION	FRONT	PROFONDEUR		SUPERFICIE	TERR P	C	FERRAIN	RATISSE			TOTAL	
1001	89164200	LOT BL GOUIN E														
2002					50.98	65.50										
2002					7400	6500										
3001					50.81	42.79										
4201		M CLAUDE ST JEAN														
4601		9990 BL GOUIN E H1C 1A7														
4202		M JEAN GUY ST JEAN														
4602		9992 BL GOUIN E H1C 1A7														
6620		PROPRIÉTÉ SUJETTE A SURTAXE SUR TERRAIN VAGUE DESSERVI														
7001		ALEXIS CARREL														
1001	89164500	8490 BL GOUIN E														
2002																
2002																
3001																
4203		MOCABEC INC														
4603		7483 PAPINEAU H2E 269														
1001	89164600	8484 BL GOUIN E														
2002																
3001																
4201		M CLAUDE PAQUETTE, SURINTENDANT														
4601		8464 GOUIN E H1E 1C1														
1001	89164800	8480 BL GOUIN E														
2002																
2002																
3001																
4204		M GEORGES LAUZON, COMMISS														
4604		8480 BL GOUIN E H1E 1C1														
1001	89164855	8476 BL GOUIN EST														
2002																
2002																
3001																

89/64200

2FE1

4201 Mme Rose Smith
4601 8546 Louis R. H. E. 102.

CEXT	EFF	23
INDICES	WB	RB

CODE	COMPTES	EMPLACEMENT - NOM, PROFESSION, RÉSIDENCE					CATEGORIE SATIEMENT	SCOLAIRE		VALEUR EN DOLLARS			MUNICIPAL	REMARQUES	
		DIV. CAD.	CADASTRE	SUBDIVISION	FRONT	PROFONDEUR		SUPERFICIE	TERR. P. C.	TERRAIN	BÂTISSE	TOTAL			
4201 4601 4202 4602	89164855	M NICOLA BUCCI 8476 BL GOUIN E HIE ICI					1F 2F								
1001 2002 2002	89164860 A-1316 6-23-85	8470 BL GOUIN EST 21 130 65-8			4880 4886	12883 12926					6,23800				
3001								2A	1 281	12500	82500	95000	T R I		
4201 4601		M FILIPPO CAMARDA 8470 BL GOUIN E HIE ICI					1F								
															VERSO
1001 2002 2002	89164865	8466 BL GOUIN EST 21 130 65-7			4880 4886	12926 12969					6,25800				
3001								2A	1 281	12700	82300	95000	T R I		
4201 4601 4202 4602		M ADEIO PEPE 8466 BL GOUIN E HIE ICI					1F 2F								
1001 2002 2002	89164870	8460 BL GOUIN EST 21 130 65-6			4880 4886	12969 13011					6,27800				
3001								2A	1 281	12900	82100	95000	T R I		
4201 4601 4202 4602		M VICTOR CIARALLO 8460 BL GOUIN E HIE ICI					1F 2F								
1001 2002 2002	89164875	8456 BL GOUIN EST 21 130 65-5			4880 4886	13011 13053					6,29800				
3001								2A	1 281	13100	81900	95000	T R I		
4201 4601		M GIUSEPPE SMARGLIASSI 8456 BL GOUIN E HIE ICI					1F								
1001	89164880	8450 BL GOUIN EST													

89164860

RFI

4601 Mme Giovanna Albamese - Camarda

4601 0470 bl. Couim HIE 101

CERT.	EFF.
26-4-85	6-3-85

18620

89164860

RF11

4601 Mme Giovanna Albamese - Camarda

4601 8470 bl. Coim HIE 101

CERT.	EFF.
26-4-85	6-3-85

8292

CODE	COMPTE	EMPLACEMENT - NOM PROFESSION, RESIDENCE					CATEGORIE BÂTIMENT	SCOLAIRE		VALEUR EN DOLLARS			MUNICIPAL	REMARQUES
		EN CAD	CADASTRE	SUBDIVISION	FRONT	PROFONDEUR		SUPERFICIE	TERR	P C	TERRAIN	BATISSE		
2002 2002	89164880	21 130	65-4	4900 4312	13053 13036	6,30300								
3001							2A	1 2B1	13100	81900	95000	T R I		
4201 4601		M ANTONIO RENDA		8450 BL GOUIN E	H1E 1C1		IF							
1001	89164885	8446 BL GOUIN EST					(33)							
2002 2002		21 130	65-3	5130 4898	13036 12114	6,07700								
3001							2A	1 2B1	12100	82900	95000	T R I		
4201 4601		M FRANK BRUZZESE		8446 BL GOUIN E	H1E 1C1		IF							
1001	89164890	8440 BL GOUIN EST					(33)							
2002 2002	A-142116 22-5-85	21 130	65-2	5130 4898	12114 11191	5,63200								
3001							2A	1 2B1	9900	85100	95000	T R I		
4201 4601		M GIOVANNI OCCHIUTO		9065 J M LEFEBVRE ST LEONARD	H1R 3A7		IF							
4202 4602		MISS BRENDA POLLOCK		7440 EL VIAU #7 ST LEONARD	H1S 2P1		3A							
1001	89164895	8436 BL GOUIN EST					(33)							
2002 2002 2004 2004 2999		21 130	65-1	2710 2536	11191 10705	2,79900								
2004 2004		21 131	6-1	2451 2342	10705 10265	2,42200								
2999						5,22100								
3001							2A	1 2B1	11400	83600	95000	T R I		
4201 4601		MR VALENTINO PERO		12335 MURTEAU MTL NORD	H1E 3A7		1A							
4202 4602		MRS HAYDÉE AMELIA DAJ PERO		12335 MURTEAU MTL NORD	H1E 3W7		2A							
1001	89165900	8430-32 BL GOUIN E					(02)							
2002		21 P131				7,16600	D							
3001							2B	1 2B1	14400	31700	46100	T R I		

89164890

LFIL

4201 M. Jursken Poursuivie
4601 8440 R. Jaurin E, H1E 1C1

CERT.	RFP.
25/7/98	22/5/98

CODE	COMPTÉ	EMPLACEMENT - NOM, PROFESSION, RÉSIDENCE						C	D	E	F	G	H	I	J	K	L	M	N	O	P	Q	R	S	T	U	V	W	X	REMARQUES			
		DIV CAD	CADASTRE	SUBDIVISION	FRONT	PROFONDEUR	SUPERFICIE																								CATÉGORIE BÂTIMENT	SCOLAIRE	TERR. P. C.
4212 4612 4213 4613	89165900	M LUIGI IBATICI, MECANICIEN 8435 BL GOUIN E N1E 1C1 MME LUIGI IBATICI (YOLANDA GOLINO) 8430 BL GOUIN E N1E 1C1						1F																									
1001 2002 2002	89166000	LOT BL GOUIN E 21 131 7 7343 11000 7,71800 8428 9265																															
3001 4201 4601 6620		M MARIO GIDARO 9090 JM LEFEBVRE ST LEONARD N1R 3M8 PROPRIETE SUJETTE A SURTAXE SUR TERRAIN VAGUE DESSERVI						1F																									
1001 2002 2002	89166200	LOT BLVD GOUIN EST 21 P132 2256 11900 2,66900 2263																															
3001 4201 4601		LA VILLE DE MONTRÉAL - SERVICE DE LA GESTION IMMOBILIERE 507 PLACE D'ARMES #300 MONTRÉAL H2Y 2W8						9F																									
1001 2002 2002 2004 2004 2999	89166600	8406-12 BL GOUIN E 21 132 23 4000 15200 6,22000 15900 21 132 24 4000 15900 6,52000 16600 12,74000																															
3001 4207 4607		M ROLAND GAUDET, CRIMINOLOGUE 8408 BL GOUIN E N1E 1C1						1F																									
1001 2002 2004 2006 2999	89166900	8372 BL GOUIN E 21 132 19 4000 3,20000 21 132 20-2 2740 2,50100 21 132 16 4250 2,91800 8,61900																															
3001								4G																									

CODE	COTE	EMPLACEMENT - NOM PROFESSION RESIDENCE						CATEGORIE BÂTIMENT	SCOLAIRE		VALEUR EN DOLLARS			MUNICIPAL	REMARQUES
		NO. CAD.	CADASTRI	SUBDIVISION	FRONT	PROFONDEUR	SUPERFICIE			TEMP. P. I. C.	TERRAIN	BÂTISSE	TOTAL		
4201 4601 4202	89166900	M	LIONEL MAILLOUX 32170 280 AVENUE M BENOIT RACINE		H1E 2A6		1F								
1001 2002 2002	89167200		8360 BL GOUIN E 21 132 17			4250 3470		1021				2,68100			
3001 4201 4601			<i>M. Carl Bigas</i> MME GINETTE LAVOIE 8360 BL GOUIN E		H1E 1B9		3F	2A	1 2B1	6100	10200	16300	T R I		
1001 2002 2002	89167300		LOT BLVD GOUIN EST 21 132 16			1500 6740 8300		1021				1,00000			
3001 4201 4601			LA VILLE DE MONTREAL - SERVICE DE LA GESTION IMMOBILIERE 507 PLACE D'ARMES		H2Y 2WB		9F	6B	2B1	2100		2100	E06 204-3		
1001 2002 3001	89167400		8350 BL GOUIN E 21 132 P15			3300 8300		2A	1 2B1	6100	20400	26500	T R I		
4201 4601			MME REGINE MICHAUD-DUFRESNE 8342 BL GOUIN E		H1E 1B9		2F								
1001 2002 2004 2999	89167500		8340 BL GOUIN E 21 132 P14 21 132 P15			3000 400 8300		1021				2,49000 33200 2,82200			
3001 4212 4612			M PATRICK FORTIN, EXPEDITEUR 8340 BL GOUIN E		H1E 1B9		1F	2A	1 2B1	6500	16700	23200	T R I		
	89167550		<i>voir page 241 A</i>												
1001 2002 3001	89167510		LOT BLVD GOUIN EST 21 132 P14			600 8300		1021				49800			
								7A	1 2B1	1200		1200	T R I		

CERT.	EFF.	
12/12/85	1/11/87	363

CERT.	EFF.	
10/3/85	10/1/85	325

(annule et porte aux 89167550)

CODE	COMPTÉ	EMPLACEMENT - NOM, PROFESSION, RÉSIDENCE					CATEGORIE BÂTIMENT	SCOLAIRE		VALEUR EN DOLLARS			MUNICIPAL *	REMARQUES	
		DIV. CAD.	CADASTRE	SUBDIVISION	FRONT	PROFONDEUR		SUPERFICIE	TERR. P.C.	TERRAIN	BÂTISSE	TOTAL			
1001	89167550	8330 blvd. Gouin E.													
2002		21	132	294	4204	IRR					4,295 00				
2002					3600	IRR									
3001							2A	2B1	9,900	19,100	29,000	T R			
4201		M. Normand Roy					1F	1							
4601		8330 blvd. Gouin E. H1E 1B9													
4202		Mme Pauline Langlois-Roy					4F	1							

CERT.	EFF.
30 3 85	10 1 85
	325

Prov. 89167510
et 89167600

CODE	COMPTÉ	EMPLACEMENT - NOM, PROFESSION, RÉSIDENCE						C	C	C	C	VALEUR EN DOLLARS			M	R	REMARQUES
		DIV. CAD.	CADASTRE	SUBDIVISION	FRONT	PROFONDEUR	SUPERFICIE					TERR.	BATISSE	TOTAL			
4201 4601 6620	89167510	M NORMAND ROY 8330 BL GOUIN E. H1E 189															
PROPRIÉTÉ SUJETTE À SURTAXE SUR TERRAIN VAGUE DESSERVI																	
1001 2002 2004 2004 2999 3001 4211 4611 4212 4612	89167600	8330 BL GOUIN E															
21 132 13 3600 8300 2,98200																	
21 132 P59 3660 2360 81200																	
3600 2114 3,79400																	
2A 1 2B1 8700 19100 27800 T R 1																	
M NORMAND ROY, BRIQUETEUR 8330 BL GOUIN E H1E 189																	
MME NORMAND ROY (PAULINE LANGLOIS) 8330 BL GOUIN E H1E 189																	
1001 2002 2002 3001 4201 4601	89167800	8342-52 BL GOUIN E															
21 132 P59 1RR 23000 25,46000																	
12000 15866																	
2A 1 2B1 29000 41000 70000 T R 1																	
MME REGINE MICHAUD-DUFRESNE 8342 BL GOUIN E H1E 189																	
1001 2002 2002 3001 4201 4601	89167900	8320 BL GOUIN E															
21 132 12 14100 24960 40,56500																	
16940 26200																	
2B 1 2B1 62300 7700 70000 T R 1																	
M GASTON LAMBERT, VENDEUR 8320 BL GOUIN E H1E 189																	
1001 2002 3001 4201 4601 6620	89168000	LOT 8L GOUIN E															
21 133 P178 2500 5700 1,42500																	
7B 1 2B1 3300 3300 TVV 1																	
M JOSEPH D ONOFRIO 120 24E AVENUE N BOIS DES FILIONS J6Z 3L8																	
PROPRIÉTÉ SUJETTE À SURTAXE SUR TERRAIN VAGUE DESSERVI																	

CERT.	EFF.
10 3 85	10 1 85
	325

Annule et poste
avec 89167550

VERSO

89168000

CFN2

4201 Alimentaria Livia Foods Inc
4601 - 8240 Notre-Dame St. Leonard H.R. 2N9

CEPY	STP
8-85	22-10-84

CODE	COMPLÈTE	EMPLACEMENT - NOM, PROFESSION, RÉSIDENCE					CATEGORIE BÂTIMENT	SCOLAIRE		VALEUR EN DOLLARS			MUNICIPAL	REMARQUES
		DIV. CAD.	CADASTRE	SUBDIVISION	FRONT	PROFONDEUR		SUPERFICIE	TERR P. C.	TERRAIN	BÂTISSE	TOTAL		
1001	89168200													
		8302 BL GOUIN E					1021							
2002		21 133 P176			2500	5700					1,42500			
2004		21 133 177			2800	11600					3,21300			
2004						11350								
2006		21 133 176			2800	11350					3,14000			
2006						11000								
2999											7,77800			
3001														
4204		M. PAUL BIGRAS, CHAUFFEUR												
4604		8302 BL GOUIN E HIC 189					1021							
1001	89168400	8270-90 BL GOUIN E					1021							
2002		21 133 175			2900	11080					3,22600			
2002						10830								
2004		21 133 174			2900	10830					3,11700			
2004						10670								
2999											6,34300			
3001														
4201		M. JOSEPH D ONOFRIO												
4601		120 24E AVENUE N BOIS DES FILIONS J6Z 3L8					4A	1	281	10300	188300	198600	T C I	
7001		28 EKE AVENUE												
1001	89168600	8260 BL GOUIN E					1021							
1002	A-146761	12792 28E AVENUE RIV PRAIRIES												
		12790-92												
2002	3-3-85	21 133 P100			2715	2962					2,43500			
2004		21 133 P99			2715	2962					2,44400			
2999					2712	2962					4,87900			
3001														
4201		M. RAYMOND GAUTHIER												
4601		12792 28E AVENUE RIV PRAIRIES HIC 2A8					28	1	281	11100	24300	35400	T R I	
1001	89168900	LOT ARR BL GOUIN E					1021							
	A-135916													
2002	14-2-85	21 133 P98			2712	3190					82400			
2004					2700	2950								
2004	A146904	21 133 P97			2712	2950					75800			
2004					2700	2700								
2999	16-7-85										1,58200			
3001														
							70	1	281	1800		1800	T V I	

CERT.	EFF.
11-6-85	3-5-85

cession de
transfert

VERSO

89168400

CEN 2

4201 Alimento Liva Foods Inc
4601 8240 Demermy HIR 2009

CERT.	EFF.
8-185	02-10-89

89168600

BFI 1

4201 Mile Audrey Scallon
4601 1450 av Lincoln 2001 H3H 0A6

CERT.	EFF.
10-85	2-5-85

71520

CODE	COMTE	EMPLACEMENT - NOM, PROFESSION, RÉSIDENCE						CATEGORIE BÂTIMENT	SCOLAIRE		VALEUR EN DOLLARS			MUNICIPAL	REMARQUES
		CADASTRAL	SUBDIVISION	FRONT	PROFONDEUR	SUPERFICIE	P		C	TERRAIN	BÂTISSE	TOTAL			
4201 4601 4202	89168800	M CARLOS MARTINEZ 8250 GOUIN E MME ANNE BOUDREAU	VERSOS 188	bl. St. Joseph E. #5	H2H 1E8	Fin22 (19-4-85) am 4535	1F 3F								
6620		PROPRIETE SUJETTE A SURTAXE SUP TERRAIN VAGUE DESSERVI													
1001	89168850	LOT 8L GOUIN E													
2002 2002 2004 2004 2999	A-136916 14 2 85 A-160804 15-02 85	21 133	P96	2700	9050	2,44800									
		21 133	P97	2700	9050	2,44800									
				2712		4,89600									
4201 4601 4202 4662		M CARLOS MARTINEZ 5157 DE LORIMIER MME ANNE BOUDREAU 5157 DE LORIMIER		H2H 2C1	bl. St. Joseph E. #5	H2H 1E8 Fin22 (19-4-85) am 4535	1F 2F								
6620		PROPRIETE SUJETTE A SURTAXE SUR TERRAIN VAGUE DESSERVI													
1001	89169000	8250 BL GOUIN E													
2002 2002 2004 2004 2999		21 133	96	2700	11750	3,19000									
		21 133	95	2700	11510	3,07500									
		21 133	101	2700	11270	3,02500									
				2700	11510	3,07500									
201 4601		M CARLOS MARTINEZ 8250 BL GOUIN E	H1E 188	VERSOS			1F								
6620		27 RME AVENUE													
1001	89169200	LOT 8LVD GOUIN EST													
2002 2002 2004 2004 2999		21 133	21	2800	10830	2,99600									
		21 133	20	2700	10570	2,82100									
					10330	5,81700									
201 4601		M ANTONIO GUARINO 5840 CLAUDE MONTREAL NORD	H1G 1V2				1F								
6620		PROPRIETE SUJETTE A SURTAXE SUR TERRAIN VAGUE DESSERVI													

CERT.	EFF.
273 85	14 2 85

CERT.	EFF.
12/6/85	11/1/85
339	

Plus propriété de 21857050
annule

89169000

IFIA

M. Jean Gribling

~~no 86 Gaudin, Montreuil, Verd~~8250 W. Baum at HIE 188 F122 (5903) 113 SE 9
1285 297

CERT.	EFF.
5-3-85	17-12-85

89168800

ANNULE

IFII

4201 M. René Samson

4601 5349 - 10^e Avenue H. 19-267

3FEI

4202 Mlle. Francine Duguetto

CERT.	EFF.
8-7-85	1-1-85

AEK20

89168800

3FEI

4201 Mlle. Annoncée Mondoux

4601 12780 28^e Avenue HIE 2AS

CERT.	EFF.
5-9-85	10-10-85

NUMERO	SECTEUR	EMPLACEMENT - NOM PROFESSION RESIDENCE					CATEGORIE BÂTIMENT	SCOLAIRE		VALEUR EN DOLLARS			MUNICIPAL	REMARQUES	
		NUMERO	CAPITAUX	PROFONDEUR	FRONT	PROFONDEUR		SUPERFICIE	TERR. P. C.	TERRAIN	BÂTISSSE	TOTAL			
1001	89169500	8165-72 BL GOUIN E													
1002		21	133	1471	3127	10750									
2002					2851	10872									
3001															
4201		M ANTONIO GUARINO													
4601		5840 CLAUDE MONTREAL NORD HIG 1V2					IF	2							
1001	89169600	8164 BL GOUIN E													
2001		21	133	1472	2451	10758									
2001					2461	IRR									
3001															
4201		M ANTONIO GUARINO													
4601		5840 CLAUDE MONTREAL NORD HIG 1V2					IF	2							
1001	89169700	8140-50 BL GOUIN EST													
2001		21	133	15	2708	9603									
2001					2700	9360									
2002		21	133	P17	2500	IRR									
2002					2507	9603									
2003		21	133	22	IRR	2500									
2003					8200										
2004		21	133	23	8200	2500									
2999															
3001															
4211		M LUCIEN MARQUIS													
4611		8140 BL GOUIN E HIG 1B7					IF	1							
4212		MME LUCIEN MARQUIS (RITA DEMERS)													
4612		8140 BL GOUIN E HIG 1B7					IF	1							
7001		26 EME AVENUE													
1001	89170100	8110 BL GOUIN E													
1002		12790 26E AVENUE RIV PRAIRIES													
2002		21	134	143	2500	7000									
2004		21	134	142	2500	7000									
2006		21	134	141	2500	7000									
2008		21	134	140	2500	7000									
2010		21	134	144	2500	7000									
2012		21	134	145	3050	7000									
2012					1800										
2999															
3001															
4001							4A	2 2B1	19000	56700	75700		T S 1		

CODE	COMPLÉ	EMPLACEMENT - NOM, PROFESSION, RÉSIDENCE						CATEGORIE BÂTIMENT	SCOLAIRE		VALEUR EN DOLLARS			MUNICIPAL	REMARQUES	
		DIV. CAD.	CADASTRE	SUBDIVISION	FRONT	PROFONDEUR	SUPERFICIE		FERR	P. C.	TERRAIN	BÂTISSE	TOTAL			
1001	89169500	8166-72 BL GOUIN E						1021								
2002		21 133	1471		3127	10758										
2002					2851	10872										
3001																
4201		M ANTONIO GUARINO						IF								
4601		5840 CLAUDE MONTREAL NORD H16 1V2						Z								
1001	89169600	8164 BL GOUIN E														
2001		21 133	1472		2451	10758										
2001					2461	IRR										
3001																
4201		M ANTONIO GUARINO						IF								
4601		5840 CLAUDE MONTREAL NORD H16 1V2						Z								
1001	89169700	8140-50 BL GOUIN EST						1021								
2001		21 133	16		2708	9603										
2001					2700	9360										
2002		21 133	P17		2500	IRR										
2002					2507	9603										
2003		21 133	22		IRR	2500										
2003					8200											
2004		21 133	23		8200	2500										
2999																
3001																
4211		M LUCIEN MARQUIS						IF								
4611		8140 BL GOUIN E H1E 1B7						1								
4212		MME LUCIEN MARQUIS (RITA DEMERS)						IF								
4612		8140 BL GOUIN E H1E 1B7						1								
7001		26 EME AVENUE														
1001	89170100	8110 BL GOUIN E						1021								
1002		12790 260 AVENUE RIV PRAIRIES														
2002		21 134	143		2500	7000										
2004		21 134	142		2500	7000										
2006		21 134	141		2500	7000										
2008		21 134	140		2500	7000										
2010		21 134	149		2500	7000										
2012		21 134	145		3050	7000										
2012					1800											
2999																
3001																
4A								2	2B1	19000	56700	75700		T S 1		

CODE	COMPTE	EMPLACEMENT - NOM, PROFESSION, RÉSIDENCE					CATEGORIE BÂTIMENT	SCOLAIRE		VALEUR EN DOLLARS			MUNICIPAL	REMARQUES	
		DIV. CAD.	CADASTRE	SUBDIVISION	FRONT	PROFONDEUR		SUPERFICIE	TERR	P. C.	TERRAIN	BATISSE			TOTAL
4202 4602	89170100	DEPANNEUR M DU TREMBLE INC 8110 BL GOUIN EST H1E 186					CF								
1001	89170700	8102 BL GOUIN E													
2002 2002 2004 2006 2008 2010 2999	A-150907 29-10-85	21 134	67	7114	4300	2,56500									
		21 134	70	2500	7000	1,75000									
		21 134	71	2500	7000	1,75000									
		21 134	68	2500	7000	1,75000									
		21 134	69	2500	7000	1,75000									
3001							48	1 281	15500	30200	45700	T C 1			
4201 4601		M PASQUALINO POTESTA 8102 BL GOUIN E H1E 186					IF								
4202 4602		M GIANNI POTESTA 6250 LACHENAIE ST LEONARD H1S 1P3					IF								
4203 4603		M ANTONIO PASSUCCI 7930 JOSEPH DE MONTENON H1E 2V4					IF								
4204 4604		M PIERO PASSUCCI 6242 LACHENAIE ST LEONARD H1S 1P3					IF								
4205 4605		M PASQUALINO PASSUCCI 6242 LACHENAIE ST LEONARD H1S 1P3					IF								
6101		OCCUPATION DU DOMAINE PUBLIC													
7001		25 EME AVENUE													
1001	89171000	8090-92 BL GOUIN E													
2001 2001 2002 2002 2003 2004 2999	A-138501 28-3-85	21 134	27	7574	2630	1,75900									
		21 134	28	7550	2030	1,88700									
		21 134	29	7550	2500	1,88700									
		21 134	30	7550	2500	1,88700									
						7,42000									
3001							20	1 281	16900	72100	89000	T R 1			
4201 4601		M GILBERT PELCHAT, COMMISS 8090 BL GOUIN E H1E 185					IF								
4202 4602		M LIONEL PELCHAT 7204 CANNES #6 ST LEONARD H1S 2P8					IF								
1001	89171100	LOT BLVD GOUIN EST													
2002 2002		21 134	919	18227	97400	174,54100									
				17630	97550										
3001							68	281	222300		222300	EO6 204-3			

89171000

3FL1

4601 Mile Guette Handy

4601 9189 75^e Avenue H1E 4E8

8090 Bl. Down L. H1E 1B5

F1222 4.46.40.001 31.545

CERT.	REF.
15/5/85	28/3/85

89170700

C.F.N.2

4601 C.V.G.A.L. Investments Inc.

4601 11147 Avenue 75^e Nord, H1H 4J3

CERT.	REF.
21/2/86	29/10/85
375	

CODE	COMTE	EMPLACEMENT - NOM, PROFESSION, RÉSIDENCE					CATEGORIE BÂTIMENT	SCOLAIRE		VALEUR EN DOLLARS			MUNICIPAL	REMARQUES	
		DIST. CAD.	CADASTRE	SUBDIVISION	FRONT	PROFONDEUR		SUPERFICIE	TERR. P.	TERR. C.	TERRAIN	BATISSE			TOTAL
4201 4601	89171100	LA VILLE DE MONTRÉAL - SERVICE DE LA GESTION IMMOBILIERE 507 PLACE D'ARMES #300 MONTREAL H2Y 2W8					9F	1							
1001	89171115	LOT BL GOUIN E						1021							
2002 2002		21 134	P743		11280	1,41160					162,14700				
2002					11769	1,40820									
3001								68	2B1	211900		211900	ED6	204-3	
4201 4601		LA VILLE DE MONTRÉAL - SERVICE DE LA GESTION IMMOBILIERE 507 PLACE D'ARMES #300 MONTREAL H2Y 2W8					9F	1							
6001		PARC													
1001	89171330	7950 BL GOUIN E						1021							
2002		21 P135			4000	11600					4,64000				
3001								2A	1 2B1	10500	26700	31200	T R 1		
4215 4615		M DONAT MARTIN, MENUISIER 7950 BL GOUIN E H1E 1B3					1F	1							
4216 4616		MME DONAT MARTIN (GERMAINE TRUDEL) 7950 BL GOUIN E H1E 1B3					4F	1							
1001	89171360	LOT ARR BL GOUIN E						1021							
2002 2002 2004 2006 2999		21 P135			4000	1400					36000				
					3672	400									
		21 P135			3672	2300					84500				
		21 135	P76		5328	2300					1,22500				
											2,43000				
3001								7A	1 2B1	2900		2900	TVV 1		
4211 4611		MME JEAN CHEVALIER (AURORE OUMET) 544 GORIER STE DOROTHEE LAVAL H7X 1L8					8F	2							
4212		MME RAOUL LABERGE (EUGENIE OUMET)					2F	1							
4213		MME ARTHUR JETTE (BERTHA OUMET)					2F	1							
4214		MME LEOPOLD ROGER (BLANCHE OUMET)					2F	1							
5701 5702		DONAT MARTIN 7950 BL GOUIN E H1E 1B3													
6620		PROPRIETE SUJETTE A SURTAXE SUR TERRAIN VAGUE DESSERV!													
1001	89171700	7976 BL GOUIN E						1021							
2002 2002		21 P135			8050	16200					13,44000				
						17400									
		MICROFICHE 152 C-10													

CODE	COMPTÉ	EMPLACEMENT - NOM, PROFESSION, RÉSIDENCE						C	F	C	C	VALEUR EN DOLLARS			MUNICIPAL	REMARQUES
		DIV. CAD.	CADASTRE	SUBDIVISION	FRONT	PROFONDEUR	SUPERFICIE					TERR.	BATISSE	TOTAL		
3001	89171700															
4201		M														
4601																
1001	89171901															
2002																
2002																
3001																
4201		LA VILLE DE MONTREAL - SERVICE DE LA GESTION IMMOBILIERE														
4601		507 PLACE D'ARMES #300 MONTREAL H2Y 2W8														
1001	89171950															
2002																
2002																
2004																
2999																
3001																
4201		LA VILLE DE MONTREAL - SERVICE DE LA GESTION IMMOBILIERE														
4601		507 PLACE D'ARMES #300 MONTREAL H2Y 2W8														
6001		PARK														
1001	89172100															
2002																
2002																
3001																
4201		MME FLORE PETIT														
4601		7746 BL GOUIN E H1E 1B3														
1001	89172200															
2002																
2002																
3001																
4201		M CLAUDE SICARD														
4601		7960 BL GOUIN E #1 H1E 1B3														

CODE	COURTE	EMPLACEMENT - NOM, PROFESSION, RÉSIDENCE						C	C	C	VALEUR EN DOLLARS			MUNICIPAL	REMARQUES
		ADRESSE	CADASTRE	SUBDIVISION	FRONT	PROFONDEUR	SUPERFICIE				TERRAIN	BÂTISSE	TOTAL		
4202 4602	89172200	MME THERESE GAUDREULT 7960 BL GOUIN E #1 HIE 183						2F							
1001 2002 3001	89172300	7920-30 BL GOUIN E 21 P135 6000 13300 7,98000													
4204 4604		M EUDORE BRULOTTE 7920 BL GOUIN E HIE 183 805 boulevard Outremont local MK 1E1 F1222 (24-7-85) ann 4766						1F							
1001 2002 2002 3001	89172400	7900 BL GOUIN E 21 136 1353 11330 12930 13,94900 11270 12200													
4205 4605		M SYLVAIN GENDRON 7900 BL GOUIN E RIV PRAIRIES HIE 183						1F							
1001 2002 2002 2004 2004 2006 2006 2999	89172500	7830 BL GOUIN E 21 136 79 2600 10625 2,66100 9850 21 136 78 2600 9850 2,44700 8975 21 136 77 2600 8975 2,23700 8200 7,35500													
4204 4604		M GERARD FERRAGNE, SURINTENDANT 11784 DRAPEAU MONTREAL NORD H1H 3K6						1F	C2						
7901		INTERSECTION 136-1174													
1001 2002 2002	89173100	OUEST DE 7830 BL GOUIN EST 21 P136 13500 11410 13,00800 12550 8850													
3001															
4201 4601		LA VILLE DE MONTRÉAL - SERVICE DE LA GESTION IMMOBILIERE 507 PLACE D'ARMES #300 MONTREAL H2Y 2W8						9F							
1001	89173200	7780 BL GOUIN E													

CODE	COMPTÉ	EMPLACEMENT - NOM, PROFESSION, RÉSIDENCE						CATEGORIE CATÉGORIE	SCOLAIRE		VALEUR EN DOLLARS			MUNICIPAL	REMARQUES
		DM CAD	CADASTRE	SUBDIVISION	FRONT	PROFONDEUR	SUPERFICIE		TERR	P.C.	TERRAIN	BÂTIMENT	TOTAL		
2002	89173200	21	137	1848	2800	12500	2,496.00								
2004		21	137	1847-1	155.59	12500	19,417.00								
2004		21	137	1848-1	4.01	12500	449.00								
2999		21	137	1847-1	175.99	12500	20,905.00								
3001		21	137	1847	11.00	12500	11.00								
4201		21	137	1847	0.00	12500	0.00								
4601															
1001	89173500														
2002		21	137	P1175	9064	15010	13,756.00								
2002		21	137	1846-2	9278	15020	499.00								
3001					4.01	125.00	14,255.00								
4201															
4601															
4202															
4602															
6620															
7001															
1001	89173600														
2002		21	137	3	2500	10000	2,500.00								
2004		21	137	2	2500	10000	2,500.00								
2999							5,000.00								
3001															
4201															
4601															
1001	89173800														
2002		21	137	4	2500	10000	2,500.00								
2004		21	137	5	2500	10000	2,500.00								
2999							5,000.00								
3001															
4201															
4601															
4670															
1001	89174700														

ÉVALUATION

CODE	NUMÉRO	EMPLACEMENT - NOM, PROFESSION, RESIDENCE					CATEGORIE BÂTIMENT	SCOLAIRE		VALEUR EN DOLLARS			MUNICIPAL	REMARQUES
		DIV. CAD.	CADASTRE	SUBDIVISION	FRONT	PROFONDEUR		SUPERFICIE	TERR. P. C.	TERRAIN	BATISSE	TOTAL		
2002 2002	89174700	21 140	35		2500	9550 10000	2,50600							
3001								7A	1 2B1	5700		5700	TVV 1	
4202 4602		M ROGER DUFORT, GERANT 7720 BL GOUIN E H1E 193					IF	1						
6620		PROPRIETE SUJETTE A SURTAXE SUR TERRAIN VAGUE DESSERVI												
7001		18 EME AVENUE												
1001	89174800	7700 BL GOUIN E												
2002 2002		21 140	316		10000 9300	12100 10000	10,48000							
3001								2A	1 2B1	24200	39300	63500	T R 1	
4212 4612		M ANDRE TETREAULT, DIRECTEUR ADJOINT 7700 BL GOUIN E H1E 182					IF	1						
1001	89174910	D 1516 204 BL GOUIN E												
2001 2001		21 140	367		5835 6090	188 14700	9,39000							
3001								7A	1 2B1	16900	103100	120000	T R	
4201 4601		M RONALD COMTOIS 8374 LALCY V D ANJOU H1K 189 7676 BL GOUIN E H1E 182					IF	2						
6620		PROPRIETE SUJETTE A SURTAXE SUR TERRAIN VAGUE DESSERVI												
1001	89175010	7690-92 BL GOUIN E												
2002 2002	A 153256 04-11-85	21 140			7548500 6755538	1443112566 1387714788	10194607,40000							
3001	A 155073 2-12-86							2B	1 2B1	14100	4800	24000	T R	
4201 4601		MR TEOFILIUS SUBACIUS BOX 2151 POST OFFICE BRAMALEA ONT L6T 3S4					IA	2						
1001	89175050	7680 BL GOUIN E												
2002 2002	A 155256 04-11-85	21 140	318		6540	13500	8,57000							
3001								2A	1 2B1	16200	55100	71300	T R 1	

CERT. EFF. 306
20/2/86 1/12/85 374

VERSO

CERT. EFF. 374
6/3/86 2/1/85 374

8917.5010

ANNULÉ

1FT1

4201 M. Riel Hété 2/3

4601 6635 Fabre, H2G 224

1FT1

4202 M. Michel Perreault 1/3

4602 7831 André Ampère, H4E 4M8

CERT.	EFF.	
6/3/86	4/11/85	379

8917.5010

1FT2

4201 M. Jacques Delisle

4601 12711 Allard, #6, Mt. Wood, H3G 6E9

CERT.	EFF.	
6/3/86	2/12/85	379

COTE	COMTE	EMPLACEMENT - NOM, PROFESSION, RÉSIDENCE						CATEGORIE D'IMMEUBLE	SCOLAIRE			VALEUR EN DOLLARS			REMARQUES			
		DELLAD	CADASTRAL	DIRECTION	FRONT	PROFONDEUR	SUPERFICIE		TERR	P	C	TERRAIN	BÂTISSE	TOTAL				
4211 4611	89175050	M																
1001	89175060																	
2002 2602																		
3001																		
4202 4602		M																
6620																		
1001	89175200																	
2002 2602																		
3001																		
4204 4604		M																
7001																		
1001	89175300																	
2002 2002																		
3001																		
4204 4604		M																
6620																		
1001	89175400																	
2002 2002																		
3001																		
4202 4602		M																
4206 4606		MME																
6620																		

89175300

IFT1

89175050

LETT

4201 H. Donato Di Tullio

4201 M. Real Heta 7/2/7

4601 7635 El. Gouin E

11E 1A7

4601 6635 Falm. H2G 224

LETT

CERT.	EFF.
18/11/85	18/11/85
356	

4202 M. Michel Bernault 4/2/7

4602 7831 (arche) Chypre 113E 4M8

89175400

IFT1

CERT.	EFF.
6/3/85	4/11/85
	375

4201 H. Donato Di Tullio

4601 7635 El. Gouin E

11E 1A7

CERT.	EFF.
18/11/85	18/11/85
356	

CODE	COMPTE	EMPLACEMENT - NOM, PROFESSION, RÉSIDENCE						CATÉGORIE BÂTIMENT	SCOLAIRE		VALEUR EN DOLLARS			MUNICIPAL	REMARQUES	
		DIV. DAP	CARACTÈRE	SUBDIVISION	FRONT	PROFONDEUR	SUPERFICIE		TERR	P. C.	TERRAIN	BÂTISSE	TOTAL			
1001	89175600	7642 BL GOUIN E														
2002			21 141	85		5400	14880									
2002							14250									
2004			21 141	86		5500	14250									
2004							13610									
2999																
							15,51900									
3001																
4204		TEXACO CANADA LIMITED						CA	1							
5701		ATT SERVICE DES TAXES														
5702		90 WYNFORD DRIVE DON MILLS ONT M3C 1K5														
7001		15 EME AVENUE														
1001	89175700	7616 BL GOUIN E														
2002			21 141	243		5000	10900									
3001																
4201		M EMANUELE TOMASINO						IF	2							
4601		3845 PRIEUR E MONTREAL NORD H1H 2M3														
4202		MME EMANUELA OLIVERI TOMASINO						2F	2							
4602		3845 PRIEUR E MONTREAL NORD H1H 2M3														
1001	89175800	7600 BL GOUIN E														
2002			21 142	584		14600	10000									
3001																
4201		M GERARD JOYAL						1F	1							
4601		7600 BL GOUIN E H1E 1A9														
4202		MME YVETTE LEMOINE JOYAL						2F	1							
4602		7600 BL GOUIN E H1E 1A9														
1001	89176400	7580 BL GOUIN E														
2002			21 142	3		7500	40400									
2004			21 143	3		8100	40400									
2999																
3001																
4204		FABRIQUE DE LA PAROISSE STE MARTHE						9F	1							
4604		7580 BL GOUIN E H1E 1A8														
7001	89176500	12550 14E AVENUE RIV PRAIRIES														
		MICROFICHE 152 K-10														

COTE	ADRESSE	EMPLACEMENT - NOM PROFESSION RÉSIDENCE					CATEGORIE D'IMMEUBLE	SCOLAIRE		VALEUR EN DOLLARS			MUNICIPAL	REMARQUES	
		LOT	CARACTÈRE	SUBDIVISION	FRONT	PROFONDEUR		SUPERFICIE	TERR	P. C.	TERRAIN	BÂTISSE			TOTAL
2002	89176500	21	142	4	7500	32500	25,35000								
2004		21	143	4	8100	32500	26,55000								
2099							52,00000								
3001								18	2B1	94100	405900	500000	E17	204-13	
4204		LA COMMISSION DES ECOLES CATHOLIQUES DE MTL													
4604		3737 SHERBROOKE E H1X 383													
4601		ECOLE STE MARTHE													
7001		13 EME AVENUE													
1001	89176600	LOT BLVD GOUIN EST													
2002		21	P143		14190	22334	38,61900								
2002					13438	1RR									
3001								7B	2 2B1	60600		60600	TVV 1		
4201		CEDAR INVESTMENTS INC													
4601		1745 CEDAR AV H3G 1A7													
6620		PROPRETE SUJETTE A SURTAXE SUR TERRAIN VAGUE DESSERVI													
1001	89176700	LOT BL GOUIN E													
2002		21	P143	P143			209,76000								
3001								6B	2B1	205000		205000	E06	204-3	
4201		LA VILLE DE MONTREAL - SERVICE DE LA GESTION IMMOBILIERE													
4601		507 PLACE D'ARMES #300 MONTREAL H2Y 2W8													
1001	89176810	7560 BL GOUIN E													
2002		21	146	6	5000	13832	6,57300								
2002					4915	12916									
3001								2A	1 2B1	12500	52800	65300	T R 1		
4201		MR ZUBILLAGA E SEGURA													
4601		7560 BL GOUIN E H1E 1A8													
4202		MR MACOUZET O SEGURA													
4602		SARATOGA 346 LOMAS HIPODROMO 7 EX 10 D S MEXICO													
1001	89176820	7550 BL GOUIN E													
2002		21	146	5	5000	12916	6,12300								
2002					4915	12000									
3001								2A	1 2B1	12300	53100	65400	T R 1		

CODE	COMPTE	EMPLACEMENT - NOM, PROFESSION, RÉSIDENCE					CATEGORIE SATAIEMENT	SCOLAIRE		VALEUR EN DOLLARS			MUNICIPAL	REMARQUES	
		DIV. CAD.	CADASTRE	SUBDIVISION	FRONT	PROFONDEUR		SUPERFICIE	TERR.	P. C.	TERRAIN	BÂTISSE			TOTAL
4201 4601	89176820	MME LILIANE CHAREST 2610 DARLING HI# 2X4					2F								
1001	89176830	LOT ARR BL GOUIN E													
2002 2002		21 P146			9830	14968					15,24000				
3001					10000	16800									
4201 4601		CONSTRUCTION M L D LIMITEE 8645 81E AVE ST MICHEL HI2 2X4					CF								
5701 5702		ATT INDUSTRIES LAMBERT & FILS 8645 81E AVENUE ST MICHEL HI2 2X4													
6620		PROPRIETE SUJETTE A SURTAXE SUR TERRAIN VAGUE DESSERVI													
1001	89177000	7540 BL GOUIN E													
2002 2004 2004 2006 2008 2008 2999		21 146 1 21 146 2 21 146 3 21 P146			1000 2200 2200 4900	13200 13200 13600 14000 10000					1,31100 2,94600 3,03600 4,90000 12,19500				
3001															
4204 4604		M ROGER COTE, TYPOGRAPHE 7540 BL GOUIN E HI# 1A8					IF								
1001	89177200	7530-32 BL GOUIN E													
2002 2004 2006 2006 2008 2999		21 146 4 21 149 1 21 149 2 21 149 5			500 1200 4000 5200	10000 12900 12030 10000					50000 1,54900 4,96600 5,20000 12,21500				
3001															
4201 4601 4202 4602		MME MICHELINE BOURDEAU 7532 BL-GOUIN-E HI#-1A8 MME THERESE CHOINIÈRE, BIBLIOTHECAIRE 7532 BL GOUIN E HI# 1A8					7F 7F								
1001	89177300	7520 BL GOUIN E													

89177000

IFIA

4201 M. Daniel Lachaine

4601 ~~8625~~ Via St. Leonard H/R 2TB

7532 P. Benoit J. HIE IAB (5/22/85) 3FIA

4202 Mlle Lucie Turcotte

CHRT.	EFF.
53-85	1-1-85

AEI20

CODE	COMPTE	EMPLACEMENT - NOM, PROFESSION, RÉSIDENCE						CATEGORIE BÂTIMENT	SCOLAIRE		VALEUR EN DOLLARS			MUNICIPAL	REMARQUES		
		DIV. CAD.	CADASTRE	SUBDIVISION	FRONT	PROFONDEUR	SUPERFICIE		TERR.	TERR.	TERRAIN	BÂTISSE	TOTAL				
1001	89175840	LOT ARR. BOUL. GOUIN E.															
2002		21	P146		54.00	64.10	2,979.00										
2004		21	P149		55.18	55.08											
					12.00	55.08	656.00										
2999					11.60	56.39											
3001							3,635.00										
4201		La Ville de Montréal-Service de la Gestion Immobilière							6B	2B1	4500		4500	E 06			
4601		507 Place d'Armes suite 300 H2Y 2W8															

ANNULÉ

Provient du
domaine public

CERT.	EFF.	
31/07/84	11-85	315

CERT.	EFF.	
06-85	11-85	328

annulé et remis au
domaine public

CODE	COMPTÉ	EMPLACEMENT - NOM, PROFESSION, RÉSIDENCE					CATEGORIE GAINEMENT	SCOLAIRE		VALEUR EN DOLLARS			MUNICIPAL	REMARQUES		
		LOT	CADASTRE	SUBDIVISION	FRONT	PROFONDEUR		SUPERFICIE	TERR	TERR	TERRAIN	RATISSE			TOTAL	
2002	89177300	21	149	3	4400	11900										
2002						12030										
2004		21	150	443	600						71300					
2999											5,97700					
3001									2A	1	2B1	12400	72000	84400	T R I	
4202		M MARIO DI GIROLAMO, PEINTRE														
4602		7520 BL GOUIN E HIE 1A8														
4203		MME MARIA FORTE														
4603		7520 BL GOUIN E HIE 1A8														
1001	89177500	LOT ARR. BLVD GOUIN EST														
2002		21	149	4	4400	10000										
2004		21	150	446	600	10000					60000					
2999											5,00000					
3001									7A	1	2B1	5800		5800	T W V I	
4203		M MARIO DI GIROLAMO, PEINTRE														
4603		7520 BL GOUIN E HIE 1A8														
4204		MME MARIA FORTE														
4604		7520 BL GOUIN E HIE 1A8														
6620		PROPRIETE SUJETTE A SURTAXE SUR TERRAIN VAGUE DESSERVI														
1001	89177700	7510 BL GOUIN E														
2002		21	150	444	5600	11640										
2002						11870										
3001									2A	1	2B1	13800	18500	32300	T R I	
4201		M JULIEN GAUTHIER, MECANICIEN														
4601		7510 BL GOUIN E HIE 1A8														
1001	89177800	7512 BL GOUIN E														
2002		21	150	447	5600	10000										
3001									2A	1	2B1	6400	16800	23200	T R I	
4201		M ROBERT BLAIS														
4601		7512 BL GOUIN E HIE 1A8														
1001	89177900	7500 BL GOUIN E														
2002	A-11823	21	150	445	5200	11430										
2002	M-585				5160	11640										
3001									1B 2A	1	2B1	12700	13200	25900	T R I	

E 06 204-3
 25/7/85 17/5/85 2.11

ÉVALUATION

CODE	COMPTÉ	EMPLACEMENT NOM, PROFESSION, RÉSIDENCE					CATEGORIE D'IMMEUBLE	SCOLAIRE		VALEUR EN DOLLARS			MUNICIPAL	REMARQUES
		NUMÉRO	CADASTRE	LONGUEUR	PROFONDÉUR	SURFACE		TEMP	P	C	YEAR-IN	BATISSE		
4201 4601	89177900	M ANDRÉ E MAUGILE 12355 SSE AVENUE RIV PRAIRIES H1E 2K7					IF							
1001	89178000 A-114733	LOT ARR. BLVD GOUIN EST					1011							
2002	17-4-61	21 150 448		5160	10000	5,17000								
3001							6B 2A	1	2B1	5100		5100		ED6 204-3 17/11/85 391
4201 4601	M ANDRÉ E MAUGILE 7889 AUGUSTE PICARD H1E 1M2						IF							
6621		PROPRIÉTÉ SUJETTE A SURTAXE SUR TERRAIN VAGUE DESSERVI												
1001	89178100	LOT BLVD GOUIN EST					1011							
2002		21 150 449		6600	11360	7,49100								
2002					11340									
3001							6B	2B1	1				ED6 204-3	
4201 4601	LA VILLE DE MONTREAL - SERVICE DE LA GESTION IMMOBILIERE 507 PLACE D'ARMES #300 MONTREAL H2Y 2W8						9F							
7001		11 EME AVENUE												
1001	89178205 A-114749	LOT BL GOUIN					1011							
2002	17-4-61	21 153 269		5400	10700	5,68300								
2002				5360	10430									
2004	A-114749	21 153 270		5400	10430	5,55900								
2004	17-4-61				10160									
2999						11,24200								
3001	89178150						7A	1	2B1	22200		22200	TW 1 75.	
4201 4601	M FRANCESCO MORRONE, JOURNALIER 9338 2E AVENUE H1Z 2T1						IF							
4202 4602	MME FRANCESCO MORRONE (ANGELINA CHIAPPATO) 9338 2E AVENUE H1Z 2T1						4F							
6620		PROPRIÉTÉ SUJETTE A SURTAXE SUR TERRAIN VAGUE DESSERVI												
1001	89178210	7452-56 BOUL. GOUIN					1021							
2002		21 153 271		5500	10160	5,51100								
2002					9880									
2004		21 153 272		5500	9880	5,35700								
2004					9600									
2999						10,86800								
3001							2D	1	2B1	24700	130300	155000	T R 1	
		MICROFICHE 152 0-10												

ANNULÉ

CERT.	EFF.
17/4/85	17/4/85
338	

Annulé et payé sur 89178150 et

89177900

9F.E1

4201 Ville de Mt. - Service Reston Immobilier

4601 507 Pl. d'Armes, #300, H2Y 2W8

CERT.	EFF.	
25/7/85	17/5/85	341

89178000

9F.E1

4201 Ville de Mt. - Service Reston Immobilier

4601 507 Pl. d'Armes, #300, H2Y 2W8

CERT.	EFF.	
25/7/85	17/5/85	341

CODE	COMPTE	EMPLACEMENT - NOM, PROFESSION, RÉSIDENCE					CATEGORIE BÂTIMENT	SCOLAIRE		VALEUR EN DOLLARS			MUNICIPAL	REMARQUES	
		DIV. CAD.	CADASTRE	SUBDIVISION	FRONT	PROFONDEUR		SUPERFICIE	TERR.	P. C.	TERRAIN	BÂTISSE			TOTAL
1001	89178150	Lot bl. Gouin E.													
2002		21	153	269	54.00	107.00	5,683.00								
2002					53.60	104.30									
3001								7A	2B1	11,400		11,400	TVV	Provient de 89178205	
4201		M. Laurier Perron					1F	2							
4601		4931 Amos Montréal-Nord HIG 2X1													
6620		Propriété sujette à surtaxe sur terrain vague desservi													
1001	89178175	Lot bl. Gouin E.													
2002		21	153	270	54.00	104.30	5,559.00								
2002						101.60									
3001								7A	2B1	11,100		11,100	TVV	Provient de 89178205	
4201		M. Jean-Claude Leboeuf					1F	2							
4601		10002 Laurentide Montréal-Nord H1H 4V1													
6620		Propriété sujette à surtaxe sur terrain vague desservi													

CERT.	EFF.	R
305	174	
85	85	338

CERT.	EFF.	R
305	174	
85	85	338

CODE	COMPTÉ	EMPLACEMENT - NOM, PROFESSION, RÉSIDENCE						CATEGORIE BÂTIMENT	SCOLAIRE	VALEUR EN DOLLARS			MUNICIPAL	REMARQUES	
		CIV. CAD.	CADASTRE	SUBDIVISION	FRONT	PROFONDEUR	SUPERFICIE			TERR. P. C.	TERRAIN	BÂTISSE			TOTAL
4201 4601 4202 4602	89178210	M ANTONIO PARENTE, MENUISIER 7458 BL GOUIN E H1E 1A8 MME ANTONIO PARENTE (MARIA PONTILLO) 7458 BL GOUIN E H1E 1A8						1F 4F	1						
1001 2002 3001	89178700	7430 BL GOUIN E 21 P153 5000 10000 5,00000													
4204 4604		MME MAURICE LACOMBE 7430 BL GOUIN E H1E 1A6						2F							
1001 2002 3001	89178800	7420 BL GOUIN E 21 P153 5000 10000 5,00000													
4204 4604		M RENE POCHON, POLICIER 7420 BL GOUIN E H1E 1A6						1F							
1001 2002 2002 3001	89178805	7412-16 BL GOUIN E 21 154 106 6164 10000 6,31800 6155 10667													
4202 4602 4203 4603 4204 4604		MME CLAIRE PAPILLON 7414 BL GOUIN E H1E 1A6 MME YVETTE PAPILLON, PROFESSEUR 7414 BL GOUIN E H1E 1A6 M GERARD PAPILLON 7414 BL GOUIN E H1E 1A6						3F 3F 1F							
1001 2002 2002 2004 2999 3001	89178810	7410 BL GOUIN E 21 154 105 IRR 10667 3,72500 6221 11346 21 155 3523 8632 3,03600 6,76100													
4202 4602		M AGOSTINO DORAZIO 7410 BL GOUIN E H1E 1A6						1F							
1001	89178915	7400 BL GOUIN E													

ARR. M. U. R. 6028
21/27/85

14300 92900 107200
~~14300 92900 107200~~

COTE	COMTE	EMPLACEMENT - NOM PROFESSION, RESIDENCE					CATEGORIE D'IMMEUBLE	SCOLAIRE		VALEUR EN DOLLARS			MUNICIPAL	REMARQUES
		PARCELLE	CADASTRE	SUBDIVISION	FRONT	PROFONDEUR		SUPERFICIE	TERR	PIC	TERRAIN	BATISSE		
2002 2002	89178815	21 154	104		6150 6221	13346 12025	7,17800							
3001								2A	1 2B1	13100	86600	99700	T R I	
4202 4402		M UMBERTO DI BIASE 7400 BL GOUIN E H1E 1A3												
1001	89179450	7380 BL GOUIN E												
2002 2002 2004 2006 2006 2999		21 P154			IRR 21557	24015 IRR	43,14100							
2004 2006 2006 2999		21 156			4796	9592	4,60000							
2006 2999		21 P159			200 600	13249 13200	13200							
2999							47,87300							
3001								2A	1 2B1	64900	65100	130000	T R I	
4201 4401		Mlle SUZANNE RODRIGUE 7380 BL GOUIN E H1E 1A6												
1001	89179500	7360-64 BL GOUIN E												
2002 2002		21 159	1		5240 5000	10000 13200	5,39300							
3001								2A	1 2B1	9800	38500	48300	T R I	
4205 4605		MME AUGUSTIN GINGRAS (BERTHE L ABBE) 7360 BL GOUIN E H1E 1A6												
1001	89179550	LOT ARR BL GOUIN E												
2002		21 P159			20000	9900	19,80000							
3001								6B	2B1	22800		22800	ED6 204-3	
4201 4601		LA VILLE DE MONTRÉAL - SERVICE DE LA GESTION IMMOBILIERE 507 PLACE D'ARMES #300 MONTRÉAL H2Y 2W8												
1001	89180500	LOT ARR BL GOUIN E												
2004 2004		21 P159			9603 IRR	33355 IRR	22,95700							
3001								6B 7A	1 2B1	26300		26300	ED6 204-3	
4203 4603		M PASQUALE TORTORICI, CONTRACTEUR 7244 BLONDIN ST LEONARD H1S 2C2												

VERS ANNULE

CERT. EFF. 19-1-85 1-1-85 301

CERT. EFF. 11-1-85 23-10-85 301
annule et poste 8535 1621

CODE	COMPTÉ	EMPLACEMENT - NOM, PROFESSION, RÉSIDENCE							C	D	E	F	G	H	I	J	K	L	M	N	O	VALEUR EN DOLLARS			P	REMARQUES
		BL. PAR	CANADISE	SUBDIVISION	FRONT	PROFONDEUR	SUPERFICIE	TERRE														BÂTISSSE	TOTAL			
4204	89180500	M GIUSEPPE BORSELLINO, CONTRACTEUR						IF																		
4604		6389 VAL MARIE ST LEONARD H1P 3A3																								
4205		M GIACOMO BORSELLINO, CONTRACTEUR						IF																		
4605		7125 CANNES ST LEONARD H1S 2P9																								
4622		PROPRIÉTÉ SUIVANTE A SURTAXE SUR TERRAIN VAGUE DESSERVIE																								
1001	89180610	7350 BL GOUIN E																								
2002		21 159 40			5312	11300	5,91100																			
2002					5630	11417																				
3001									2A	1 2B1	12500	68600	81100	T R 1												
4202		MME FELIPA LOPEZ						2																		
4602		7350 BL GOUIN E H1E 1A6																								
1001	89180620	7340 BL GOUIN E																								
2002		21 159 39			5377	11417	5,82800																			
2002					5381	11437																				
3001									2A	1 2B1	10700	72400	83100	T R 1												
4201		MR BOGHOS ADAJIAN						1A																		
4601		7340 BL GOUIN E H1E 1A6																								
1001	89180630	7330 BL GOUIN E																								
2002		21 159 38			5377	11437	5,83900																			
2002					5381	11457																				
3001									2A	1 2B1	10700	72400	83100	T R 1												
4201		M AGOSTINO CASTELLI						1F																		
4601		7330 BL GOUIN E H1E 1A6																								
4202		MME AGOSTINO CASTELLI TERESA PEDICELLI						2F																		
4602		7330 BL GOUIN E H1E 1A6																								
1001	89180640	7320 BL GOUIN E																								
2002		21 159 37			4652	11457	5,96800																			
2002					5381	12000																				
3001									2A	2 2B1	10900	72400	83300	T R 1												
4201		M VINCENZO VIGORITO						1																		
4601		7320 BL GOUIN EST H1E 1A6																								
4202		M GIOVANNI VIGORITO						1F																		
4602		7350 BL GOUIN E H1E 1A6																								

89180500

9FF1

4201 Ville de Montréal - Service de la
Gestion Immobilière

4601 507 Ol. (Princed) #300 Hwy. 24-8.

ANNULÉ

EGRT	EFF	319
26-9-85	25-9-85	

CODE	COMPTÉ	EMPLACEMENT - NOM, PROFESSION, RÉSIDENCE					CATEGORIE BÂTIMENT	SCOLAIRE		VALEUR EN DOLLARS			MUNICIPAL	REMARQUES	
		DIV. CAD.	CADASTRE	SUBDIVISION	FRONT	PROFONDEUR		SUPERFICIE	TEHR.	P.	C.	TERRAIN			BÂTIMENT
1001	89180700	7300-10 BL GOUIN E													
2002		21	160	14	2500	10700						2,66500			
2002						10620									
2004		21	160	13	2500	10620						2,64500			
2004						10540									
2006		21	160	16	3000	10540						3,15000			
2006						10460									
2999												8,46000			
3001															
4201		M ANGELO MANGANELLO, PLOMBIER													
4601		7300 BL GOUIN E HIE 1A6													
7001		6 EME AVENUE													
1001	89181020	7290 BL GOUIN E													
2002		21	160	42	3000	10340									
2002						10260									
2004		21	160	P43	2000	10260						2,04400			
2004						10200									
2999												5,13400			
3001															
4201		M ALFRED BOSSE, ADM													
4601		7276 BL GOUIN E HIE 1A5													
1001	89181220	7280 BL GOUIN E													
2002		21	160	P43	500	10200									
2002						10180									
2004		21	160	44	2500	10180						2,55500			
2004						10100									
2006		21	160	45	2500	10100						2,55500			
2006						10020									
2999												5,62100			
3001															
4201		MME ALYRE LEBLANC (THERESE CHARBONNEAU)													
4601		7280 BL GOUIN E HIE 1A5													
1001	89181400	7270-76 BL GOUIN E													
2002		21	160	46	2500	10020						2,49500			
2002						9940									
2004		21	160	47	3000	9940						2,97000			
2004						9860									
2999												5,46500			
3001															
		MICROFICHE 152 U-11													

CERT.	EFF.	381
20/5/85	23/4/85	

11500	4500	16000
11500	9000	20500

CODE	COMPTÉ	EMPLACEMENT - NOM, PROFESSION, RÉSIDENCE						CATEGORIE BÂTIMENT	SCOLAIRE		VALEUR EN DOLLARS			MUNICIPAL	REMARQUES
		NUM. CAD.	CADASTRE	SUBDIVISION	FRONT	PROFONDEUR	SUPERFICIE		TERR. P. G.	TERRAIN	BÂTISSÉ	TOTAL			
4201 4601 7001	89181400	MME GILLES VALIQUETTE (ALINE BOSSE) 7271 BL GOUIN E H1E 1A5 5 EME AVENUE					SF								
1001 2002 2002 2004 2999	89181600	7260 BL GOUIN E						1011							
		21 160 95		3000	9740	2,91000									
		21 160 P96		1500	9660	1,44000									
						4,35000									
3001								2A	1 2B1	10000	21000	31000	T R 1		
4201 4601 4202		M FRANCOIS POIRIER 7260 BL GOUIN E H1E 1A3 MME JOSEE ROY-POIRIER					1F 2F								
1001 2002 2004 2004 2999	89181800	LOT BL GOUIN						1011							
		21 160 P96		1000		1,00000									
		21 160 97		2500	9580	2,38500									
						3,38500									
3001								7A	1 2B1	7800		7800	T W 1		
4204 4604		MME CECILE RINFRET 2045 LAURIER E H2M 1B8					3F								
6620		PROPRIETE SUJETTE A SURTAXE SUR TERRAIN VAGUE DESSERVI													
1001 2002 3001	89181900	7732-28 BL GOUIN E						1011							
		21 P161		6400	13000	8,32000									
								4A	1 2B1	15000	38900	53900	T C 1		
4201 4601		M REAL SOREL, PLATRIER 7232 BL GOUIN E H1E 1A3					1F								
1001 2002 3001	89182005	LOT ARR BL GOUIN E						1011							
		21 P161		1RR	1RR	21300									
								6B	2B1	1			1 E04 204-1		
4211 4611		PROVINCE DE QUEBEC MMS DE LA VOIRIE 255 BL CREMAZIE E #800 H2M 1L5					9F								

89181800

IFIA

4401 M. Andre Gouin

4601 1950 Gouin E. Mtl. Nord HIE

193

CERT.	RFP.
10685	12585

ABEPO

84182006

1812

11401 M. Andre Gouin

4601 5631 Bl. Maurice Duplessis

3250 Gouin E #6

H10 Dond H16 1x8

H1E 1A3

F-1202 # ues-mall/les

CERT.	15/05/85
15/05/85	30/01/84

COTE	COMTE	EMPLACEMENT - NOM, PROFESSION, RESIDENCE						CATEGORIE BÂTIMENT	SCOLAIRE		VALEUR EN DOLLARS			MUNICIPAL *	REMARQUES	
		CAD	CADASTRE	SUBDIVISION	FRONT	PROFONDEUR	SUPERFICIE		TERR. P. C.	TERRAIN	BÂTISSE	TOTAL				
4203 4603	89182050	PROVINCE DE QUEBEC MINS DE LA VOIRIE 255 BL CREMAZIE E #800 H2M ILS						9F	1							
1001	89182100	LOT BL GOUIN E						101								
2002		21 162	P2		IRR	IRR	48300									
2004		21 162	P1		IRR	IRR	30400									
2999							78700									
3001								68	281	1			1	ED4 204-1		
4204 4604		PROVINCE DE QUEBEC MINS DE LA VOIRIE 255 BL CREMAZIE E #800 H2M ILS						9F	1							
1001	89182220	LOT BL GOUIN E						101								
2002		21 162	P2		IRR	IRR	2,03100									
2004		21 162	P1		IRR	IRR	2,01700									
2999							4,04800									
3001								68	281	8400		8400	ED4	204-1		
4213 4613		PROVINCE DE QUEBEC MINS DE LA VOIRIE 255 BL CREMAZIE E #800 H2M ILS						9F	1							
1001	89182300	LOT BL GOUIN E						101								
2002		21 162	P3		IRR	IRR	64700									
3001								68	281	1			1	ED4 204-1		
4204 4604		PROVINCE DE QUEBEC MINS DE LA VOIRIE 255 BL CREMAZIE E #800 H2M ILS						9F	1							
1001	89182320	LOT BL GOUIN E						101								
2002		21 162	P3		IRR	IRR	1,85300									
3001								68	281	3800		3800	ED4	204-1		
4213 4613		PROVINCE DE QUEBEC MINS DE LA VOIRIE 255 BL CREMAZIE E #800 H2M ILS						9F	1							
1001	89182360	LOT BL GOUIN E						101								
2002		21 162	P4		IRR	IRR	1,68900									
2004		21 162	P5		IRR	IRR	1,52500									
2999							3,21400									
3001								68	281	6700		6700	ED4	204-1		

COEF	COMPTÉ	EMPLACEMENT - NOM, PROFESSION, RÉSIDENCE						C	S	C	S	VALEUR EN DOLLARS			MUNICIPAL	REMARQUES
		LOT	CADASTRE	SUBDIVISION	FRONT	PROFONDEUR	SUPERFICIE					TERR	TERRAIN	BÂTISSE		
4213 4613	89182360	PROVINCE DE QUEBEC MINS DE LA VOIRIE 255 BL CREMAZIE E #800 H2M ILS						9F	1							
1001	89182400	LOT BL GOUIN E								68	281	1		1	ED4 204-1	
2002		21 162	P4		IRR	IRR						81100				
2004		21 162	P5		IRR	IRR						97500				
2999												1,78600				
3001																
4204 4604		PROVINCE DE QUEBEC MINS DE LA VOIRIE 255 BL CREMAZIE E #800 H2M ILS						9F	1							
7001		4E AVENUE														
1001	89182600	LOT BL GOUIN E								68	281	1		1	ED4 204-1	
2002		21 162	P14		IRR	IRR						1,57100				
2004		21 162	P15		IRR	IRR						1,73300				
2999												3,30400				
3001																
4204 4604		PROVINCE DE QUEBEC MINS DE LA VOIRIE 255 BL CREMAZIE E #800 H2M ILS						9F	1							
1001	89182650	LOT BL GOUIN E								68	281	1		1	ED4 204-1	
2002		21 162	P14		IRR	IRR						92900				
2004		21 162	P15		IRR	IRR						76700				
2006		21 162	P16		IRR	IRR						34900				
2999												2,04500				
3001																
4213 4613		PROVINCE DE QUEBEC MINS DE LA VOIRIE 255 BL CREMAZIE E #800 H2M ILS						9F	1							
1001	89182800	LOT BL GOUIN E								68	281	1		1	ED4 204-1	
2002		21 162	17		2500	10000						2,50000				
2004		21 162	P16		IRR	IRR						2,15100				
2999												4,65100				
3001																
4204 4604		PROVINCE DE QUEBEC MINS DE LA VOIRIE 255 BL CREMAZIE E #800 H2M ILS						9F	1							
7001		3E AVENUE														

CODE	COMPTÉ	EMPLACEMENT - NOM, PROFESSION, RESIDENCE						CATEGORIE BÂTIMENT	SCOLAIRE		VALEUR EN DOLLARS			MUNICIPAL	REMARQUES
		PRELAD	CADASTRE	SUBDIVISION	FRONT	PROFONDEUR	SUPERFICIE		TERR P. C.	TERRAIN	BÂTISSE	TOTAL			
1001	89182810	LOT 8L GOUIN E						(01)							
2002		21 P164			IRR	IRR									
3001															
4211		PROVINCE DE QUEBEC MINS DE LA VOIRIE						9F							
4611		255 BL CREMAZIE E #800 H2M ILS													
1001	89183100	LOT 8L GOUIN E						(01)							
2002		21 P164			28730	3,73550									
2002					25000	3,73670									
3001															
4204		PROVINCE DE QUEBEC MINS DE LA VOIRIE						9F							
4604		255 BL CREMAZIE E #800 H2M ILS													
1001	89183200	LOT 8L GOUIN E						(01)							
2002		21 P164			IRR	IRR									
2004		21 P164			IRR	IRR									
2999															
3001															
4204		PROVINCE DE QUEBEC MINS DE LA VOIRIE						9F							
4604		255 BL CREMAZIE E #800 H2M ILS													
1001	89183201	LOT 8L GOUIN E						(01)							
2002		21 P164			IRR	IRR									
2004		21 P164			IRR	IRR									
2999															
3001															
4201		PROVINCE DE QUEBEC MINS DE LA VOIRIE						9F							
4601		255 BL CREMAZIE #800 H2M ILS													
1001	89183203	LOT 8R GOUIN E						(01)							
2002		21 P164			IRR	IRR									
3001															
4212		PROVINCE DE QUEBEC MINS DE LA VOIRIE						9F							
4612		255 BL CREMAZIE E #800 H2M ILS													

CLASSE	COMPTÉ	EMPLACEMENT - NOM, PROFESSION, RÉSIDENCE						CATEGORIE BÂTIMENT	VALEUR EN DOLLARS			MUNICIPAL	REMARQUES	
		NO. CAD.	LABASSE	SURFACE	FRONT	PROFONDEUR	SUPERFICIE		SCOLAIRE	TERR. P. I. C.	TERRAIN			BÂTISSE
1001	89183210	LOT BL GOUIN E						1011						
2002					11200	IRR					13,92200			
2002						12550								
3001							68	281	28900			28900	ED4 204-1	
4204		PROVINCE DE QUÉBEC MINS DE LA VOIRIE						9F						
4604		255 BL CREMAZIE E #800 H2M ILS												
1001	89183250	LOT BL GOUIN						1011						
2002														
2002		21 P165												
2004														
2004		21 P170												
2999														
3001							68	281	1179200			1179200	ED6 204-3	
4201		LA VILLE DE MONTRÉAL - SERVICE DE LA GESTION IMMOBILIERE						9F						
4601		507 PLACE D'ARMES #300 MONTRÉAL H2Y 2R8												
		89183260 P207H												
1001	89183300	LOT BL GOUIN E						1011						
2002					3465	9600					3,78000			
2002					4100	10030								
2004		21 165	979		135	9600					6500			
2004														
2999											3,84500			
3001							7A	281	8900			8900	TVV 1	
4203		M GEORGES HEBERT, MEDECIN						1F						
4603		7110 BL GOUIN E H1E 1A3												
4620		PROPRIETE SUJETTE A SURTAXE SUR TERRAIN VAGUE DESSERVI												
1001	89183400	7110 BL GOUIN E						1011						
2002					3390	11100					4,02400			
2002					3569	IRR								
2004		21 165	113-1		785	11090					83200			
2006		21 165	980		4650	10404					5,04600			
2999											9,90200			
3001							2A	281	21900	31300		53200	T R 1	
4203		M GEORGES HEBERT, MEDECIN						1F						
4603		7110 BL GOUIN E H1E 1A3												
1001	89183710	LOT BL GOUIN E						1011						

CODE	COMITÉ	EMPLACEMENT - NOM, PROFESSION, RÉSIDENCE					CATEGORIE BÂTIMENT	SCOLAIRE		VALEUR EN DOLLARS			MUNICIPAL	REMARQUES	
		DIV. CAT.	CATEGORIE	SUBDIVISION	FRONT	PROFONDEUR		SUPERFICIE	TERR P.C.	TERRAIN	BÂTISSE	TOTAL			
1001	89183220	Lot Bl. Gouin E.													
2002		21	P170		131.72	irr					71,800.00				
2002					irr	395.28									
3001							SB		2B1	107,700		107,700	E 06	204-3	
4201		Ville de Montréal Service de la Gestion Immobilière					9F								
4601		507 Place D'Armes app 300 H2Y 2W8													

CERT. EFF. R
1/4/85 11/85 1338

Provient de
89183260

CODE	COMPTÉ	EMPLACEMENT - NOM, PROFESSION, RÉSIDENCE					CATEGORIE BÂTIMENT	SCOLAIRE		VALEUR EN DOLLARS			MUNICIPAL *	REMARQUES	
		DIV. CAD.	CADASTRE	SUBDIVISION	FRONT	PROFONDEUR		SURFACE	TERR. P. C.	TERRAIN	BÂTISSE	TOTAL			
1001	89183252	Lot Bl. Gouin E.													
2002		21	344		115.49	138.39					17,160.00				
2002					132.51	139.44									
3001							7A	2B1	41,200		41,200	TVV			
4201		Entreprises St-Luc Inc.					CF	1							
4601		13000 Sherbrooke E. #302 H/A 3W2 F122 (5031) 131285 dg													
6620		Propriété sujette à surtaxe sur terrain vague desservi													
1001	89183254	Lot Bl. Gouin E.													
2002		21	343		114.83	138.39					15,893.00				
3001							7A	2B1	38,100		38,100	TVV			
4201		Entreprises St-Luc Inc.					CF	1							
4601		13000 Sherbrooke E. #302 H/A 3W2 F122 (5031) 131285 dg													
6620		Propriété sujette à surtaxe sur terrain vague desservi													
1001	89183256	Lot Bl. Gouin E.													
2002		21	340		113.45	138.39					15,703.00				
3001							7A	2B1	37,700		37,700	TVV			
4201		Entreprises St-Luc Inc.					CF	1							
4601		13000 Sherbrooke E. #302 H/A 3W2 F122 (5050) 131285 dg													
6620		Propriété sujette à surtaxe sur terrain vague desservi													
1001	89183258	Lot Bl. Gouin E.													
2002		21	339		151.44	139.57					19,710.00				
2002					133.43	138.39									
3001							7A	2B1	47,300		47,300	TVV			
4201		Entreprises St-Luc Inc.					CF	1							
4601		13000 Sherbrooke E. #302 H/A 3W2 F122 (5050) 131285 dg													
6620		Propriété sujette à surtaxe sur terrain vague desservi													

CERT.	EFF.	
10/6/85	11/9/85	338

CERT.	EFF.	
10/6/85	11/9/85	338

CERT.	EFF.	
10/6/85	11/9/85	338

CERT.	EFF.	
10/6/85	11/9/85	338

89185760

Année	Dir. Cad.	Cadastre	Subdivision
2002	21	P165	
2002			
2004	21	P170	
2004			
2009			

Année	Front	Profondeur	Superficie
2002	① 10.17 ② 11.04	① 448.98 ② 538.20 ③ 412.91 ④ 538.58	① 4,075.00 ② 5,018.00 ③ 113,176.00 ④ 22,760.00
2004	① IRR ② 10.15	IRR	① 1,015.00 ② 1,015.00
2004	① IRR	① 1,105.72	① 117,331.00 ② 327,377.00 ③ 249,173.00 ④ 101,055.00

Ptes plus au domaine public - d.p. 167,476
 Ptes plus aux 89317500 a
 89317575 a
 Ptes plus aux 89318000 a
 89318140 a

CENT. 161363 11155 323
 REP. III, 636

ANNULÉ

ANNEE	COMPTÉ	EMPLACEMENT - NOM, PROFESSION, RÉSIDENCE						CATEGORIE BÂTIMENT	SCOLAIRE		VALEUR EN DOLLARS			MUNICIPAL	REMARQUES
		DIV. CAD.	CADASTRIQUE	SUBDIVISION	FRONT	PROFONDEUR	SUPERFICIE		TERR.	P.C.	TERRAIN	BÂTISSE	TOTAL		
2002	89183710	21	P165		IRR	IRR	3,54400								
3001								6B	2B1	7400		7400	E04	204-1	
4204		PROVINCE DE QUEBEC MINS DE LA VOIRIE						9F							
4604		255 BL CREMAZIE E 4800 M2M ILS													
7001		LIMITES OUEST													
7002		1ERE RUE COTE NORD													
7003		INTERSECTION 162-13													
7004		TRAVERSEZ 162-19 COTE SUD													
1001	89186500	LOT BL GOBIN E													
2002		21	162	P128	R	6600	IRR					85100			
2004		21	162	P13	R	6600	IRR					3,36200			
2006		21	162	P19	R	6000	IRR					2,82300			
2008		21	162	P107	R	5000	25780					1,28870			
2010		21	162	P41	R	5000	IRR					3,09900			
2012		21	162	P62	R	6600	IRR					5,10100			
2014		21	162	P84	R	5000	IRR					6,01900			
2999												34,14200			
3001								6B	2B1	1		1	E04	204-1	
4204		PROVINCE DE QUEBEC MINS DE LA VOIRIE						9F							
4604		255 BL CREMAZIE E 4800 M2M ILS													
7001		DEBUT DE 1E RUE RIV PRAIRIES													
1001	89186506	7995 1E RUE RIV PRAIRIES													
2002		21	135	P20		6013	IRR					5,50500			
2002						5684	9000								
3001								2A	1 2B1	14300	35500	49800	T R 1		
4212		M ALBERT GAGNON, GERANT						1F							
4612		7995 1ERE RUE RIV PRAIRIES HIE 1G2													
1001	89186510	7985 1E RUE RIV PRAIRIES													
2002		21	135	19		6000	9000					5,40000			
3001								2A	1 2B1	14000	32700	46700	T R 1		
4201		MME FLEURETTE TURCOTTE-MARDELL						2F							
4601		7985 1E RUE HIE 1G2													
1001	89186515	7975 1E RUE RIV PRAIRIES													

DÉSIGNATION	CLASSE	EMPLACEMENT - NOM, PROFESSION, RÉSIDENCE					CATEGORIE BÂTIMENT	SCOLAIRE		VALEUR EN DOLLARS			MUNICIPAL	REMARQUES	
		DISTRICT	CADASTRE	SECTION	FIGURE	PROFONDEUR		SUPERFICIE	TERR	P.C.	TERRAIN	BÂTISSE			TOTAL
2002	89186515	21	135	18	6000	9000	5,40000								
3001															
4211		M GERALD LESBLANC, REPRESENTANT 7975 1ERE RUE RIV PRAIRIES H1E 1G2					1F			14000	38900	52900	T R I		
4611															
4212		Mlle JACQUELINE TESSIER 7975 1ERE RUE H1E 1G2					3F								
4612															
1001	89186520	7965 1E RUE RIV PRAIRIES													
2002		21	135	17	6000	9000	5,40000								
3001															
4204		M CHARLES EDOUARD VAILLANCOURT, CHAUFFEUR 7965 1ERE RUE RIV PRAIRIES H1E 1G2					1F			14000	35900	49900	T R I		
4604															
1001	89186525	7965 1E RUE RIV PRAIRIES													
2002	A-06607 37-7-35	21	135	16	6000	9000	5,40000								
3001															
4201		M LORRAIN LAVOIS, POLICIER 7955 1E RUE RIV PRAIRIES H1E 1G2					1F			14000	48500	62500	T R I		
4601															
1001	89186530	7945 1E RUE RIV PRAIRIES													
2002		21	135	15	6000	9000	5,40000								
3001															
4211		M JEAN PIERRE CORBEIL, VICE PRESIDENT 7945 1ERE RUE RIV PRAIRIES H1E 1G2					1F			14000	45600	59600	T R I		
4611															
1001	89186535	7935 1E RUE RIV PRAIRIES													
2002		21	135	P14			4,95000								
3001															
4211		M DOMENICO MACRI 7935 1E RUE RIV PRAIRIES H1E 1G2					1F			12900	44900	57800	T R I		
4611															
1001	89186540	LOT 1E RUE RIV PRAIRIES													
2002		21	135	P14	890 000	9000	36000								
3001															

VERSO

89186535

1FII

M. Francois Barrette
1955 1^{er} Ave 11E 16A

3FII

Mlle Michelle Pelletier

CERT.	SFF.
26485	27285

1955 1FII

CODE	COMTE	EMPLACEMENT - NOM PROFESSION, RÉSIDENCE					SUPERFICIE	CATEGORIE BÂTIMENT	SCOLAIRE		VALEUR EN DOLLARS			MUNICIPAL	REMARQUES	
		LOT	PARCÉLLE	SECTION	FRONT	PROFONDEUR			TERR.	P. C.	TERRAIN	BÂTISSE	TOTAL			
2004 2004 2999	89186590	21	136	1190	700 1500	9000 9040	99000 1,35000									
3001								6B		2B1	3700		3700	E06	204-3	
4201 4601		LA VILLE DE MONTRÉAL - SERVICE DE LA GESTION IMMOBILIERE 507 PLACE D'ARMES #300 MONTRÉAL H2Y 2N8						9F								
6001		FINS PUBLIQUES														
1001	89186608	7925 1E RUE RIV PRAIRIES						1041								
2002 2002		21	136	1189	3500 9520	10010 9000	5,69900									
3001								2A	1	2B1	14800	39500	54300	T R I		
4202 4602		M MAURICE MATHIEU, REPRÉSENTANT 7925 1E RUE H2E 162						1F								
1001	89186609	7915 1E RUE RIV PRAIRIES						1041								
2002 2002		21	136	1188	3970 IRR	9000 10000	6,25900									
3001								2A	1	2B1	16300	39800	56100	T R I		
4202 4602		M BENOIT GENORON, ESTIMATEUR 7915 1ERE RUE RIV PRAIRIES H2E 162						1F								
1001	89186610	7905 1E RUE RIV PRAIRIES						1041								
2002 2002		21	136	1187	5500	9000	4,95000									
3001								2A	1	2B1	12900	38700	51600	T R I		
4212 4612		M MARCEL CHAMPAGNE, POMPIER 7905 1ERE RUE RIV PRAIRIES H2E 162						1F								
1001	89186611	7901 1E RUE RIV PRAIRIES						1041								
2002 2002 2003 2999		21	136	1186	4000 7000	9480 9000	4,95000 5,53500									
3001		21	136	1180	IRR	IRR		2A	1	2B1	14400	34900	49300	T R I		

CODE	COPIE	EMPLACEMENT - NOM, PROFESSION, RÉSIDENCE						CATEGORIE BÂTIMENT	SCOLAIRE		VALEUR EN DOLLARS			MUNICIPAL	REMARQUES
		DIV. CAD.	QUARTIER	NUMÉRIQUE	FRONT	PROFONDEUR	SUPERFICIE		TERR	P. C.	TERRAIN	BÂTIMENT	TOTAL		
4211 4611	89186611	M BERNARD MILETTE, PHARMACIEN						IF							
7001		7901 1ERE RUE RIV PRAIRIES H1E 162													
		TRAVERSEZ COTE SUD													
1001	89186612	7930 1E RUE RIV PRAIRIES						(04)							
2002		21 135 25			IRR	IRR						1,03400			
2004		21 136 1192			5000	9070						3,97400			
2004					3290	IRR									
2999												5,00800			
3001									2A	1 281	13000	40100	53100	T R I	
4211 4611		MME ROBERT POMERLEAU (LISE VAILLANT)						SF							
		7930 1ERE RUE RIV PRAIRIES H1E 163													
1001	89186613	7940 1E RUE RIV PRAIRIES						(04)							
2002		21 136 1193			670	1720						5800			
2002					600	1850									
2004		21 135 26			4330	IRR						4,95000			
2004					6130	9070									
2999												5,00800			
3001									2A	1 281	13000	36500	49500	T R I	
4201 4601		M GUY BERGERON						IF							
4202		7940 1ERE RUE H1E 163													
		MME JOCELYNE DESCHATELETS						SF							
1001	89186614	7950 1E RUE RIV PRAIRIES						(04)							
2002		21 135 28			5000	IRR						8,52000			
2002					3530	13860									
3001									2A	1 281	17900	36200	54100	T R I	
4204 4604		M PATRICE CARON, MACHINISTE						IF							
		7950 1ERE RUE RIV PRAIRIES H1E 163													
1001	89186615	7960 1E RUE RIV PRAIRIES						(04)							
2002	A-157669	21 135 29			7000	13860						8,98800			
2002	14-3-85				7290	11820									
3001									2A	1 281	20200	37900	58100	T R I	
4204 4604		M GUY HEARSON						IF							
		7960 1ERE RUE RIV PRAIRIES H1E 163													

89186615

IFI

4201 H. Joe Goeb

4601 7960 1^{er} rue HIE 163

IFI

4202 Mme Marie Gagnon-Goeb

CERT.	APP.
15/185	14/185

CODE	COMTE	EMPLACEMENT - NOM PROFESSION RÉSIDENCE					CATEGORIE BÂTIMENT	SCOLAIRE		VALEUR EN DOLLARS			MUNICIPAL	REMARQUES	
		NO. CAD.	CADASTRE	SUBDIVISION	FRONT	PROFONDEUR		SUPERFICIE	TERR P C	TERRAIN	BÂTISSE	TOTAL			
1001	89186616	7970 1E RUE RIV PRAIRIES					1041								
2002		21	135	30	7000	9780									
2002					7290	11620									
3001							2A	1	2B1	18700	35800	54500	T R I		
4204		M ROGER CLOUTIER					1F								
4604		7970 1ERE RUE RIV PRAIRIES HIE 163													
1001	89186617	7980 1E RUE RIV PRAIRIES					1041								
2002		21	135	31	7000	9780									
2002					7010	9430									
3001							2A	1	2B1	17600	42700	60300	T R I		
4204		M MARCEL LONGPRE, MECANICIEN					1F								
4604		7980 1ERE RUE RIV PRAIRIES HIE 163													
1001	89186618	7990 1E RUE RIV PRAIRIES					1041								
2002		21	135	32	IRR	9430									
2002					4760	IRR									
3001							2A	1	2B1	18100	43500	61600	T R I		
4201		MME MARGUERITE GIRARD					2F								
4601		7990 1E RUE RIV PRAIRIES HIE 163													
7001		24 EME AVENUE													
1001	89187000	LOT 1E RUE RIV PRAIRIES					1011								
2002		21	96	836	2600	9500									
2004		21	96	837	2600	9500									
2999															
3001							6B		2B1	7400		7400	E06 204-3		
4201		LA VILLE DE MONTREAL - SERVICE DE LA GESTION IMMOBILIERE					9F								
4601		507 PLACE D'ARMES #300 MONTREAL H2Y 2R8													
1001	89187200	9449-1E RUE RIV PRAIRIES					1021								
2001		21	96	838	2600	9500									
2002		21	96	839	2700	9500									
2999		31	96	841	5297	798									
3001							2A	1	2B1	11700	58600	70300	T R I		
										10800	58600	69400			

CODE	COMPTE	EMPLACEMENT - NOM, PROFESSION, RÉSIDENCE						CATEGORIE PATRIENT	SCOLAIRE		VALEUR EN DOLLARS			MUNICIPAL	REMARQUES
		DIV. CAD.	CADASTRE	SUBDIVISION	FRONT	PROFONDEUR	SUPERFICIE		TERR	P. C.	TERRAIN	BÂTISSE	TOTAL		
4201	89187200	M MICHEL PARENT						IF							
4601		9449 11ERE RUE RIV PRAIRIES													
4202		MME MICHEL PARENT (MARYSE LACHAPELLE)						2F							
4602		9449 11ERE RUE RIV PRAIRIES													
7001		550 AVENUE													
7002		545 AVENUE													
1001	89188600	LOT 10 RUE RIV PRAIRIES													
2002		21 15 41			2800	8800	2,46400								
3001									7A	1 2B1	1100		1100	TVV 1	
4204		MR FORLINI LODOVICO						1A							
4604		8928 250 AVENUE ST MICHEL H12 487													
6620		4365 Desjardins St. Leonard H1R 1G4 P1222 H. 7836 J.C. 12-7-25													
		PROPRIETE SUJETTE A SURTAXE SUR TERRAIN VAGUE DESSERVI													
1001	89188700	LOT 10 RUE RIV PRAIRIES													
2002		21 15 42			2800	8800	2,46400								
3001									7A	1 2B1	1100		1100	TVV 1	
4204		MR FORLINI LODOVICO						1A							
4604		8928 250 AVENUE ST MICHEL H12 487													
6620		4365 Desjardins St. Leonard H1R 1G4 P1222 H. 7836 J.C. 12-7-25													
		PROPRIETE SUJETTE A SURTAXE SUR TERRAIN VAGUE DESSERVI													
1001	89212300	LOT 10 RUE RIV PRAIRIES													
2002		21 1 83			5000	10000	5,00000								
2004		21 1 82			5000	10000	5,00000								
2599							10,00000								
3001									RE	1 2B1	8400	1200	9600	TR	
4204		M ERNEST BROWN, COMMERÇANT						IF							
4604		12705 132E AVENUE RIV PRAIRIES													
1001	89212500	LOT 10 RUE RIV PRAIRIES													
2002		21 1 P81			2500	10000	2,50000								
3001									7B	1 2B1	3100		3100	TVV 1	
4204		M ERNEST BROWN, COMMERÇANT						IF							
4604		12705 132E AVENUE RIV PRAIRIES													
6620		PROPRIETE SUJETTE A SURTAXE SUR TERRAIN VAGUE NON DESSERVI													

CODE	COMPTÉ	EMPLACEMENT - NOM, PROFESSION, RÉSIDENCE					CATEGORIE BÂTIMENT	SCOLAIRE		VALEUR EN DOLLARS			MUNICIPAL	REMARQUES	
		NO. CAD.	CADASTRE	SUBDIVISION	FRONT	PROFONDEUR		SUPERFICIE	TERR. P. C.	TERRAIN	BÂTISSE	TOTAL			
1001	89212600	13845 1E RUE RIV PRAIRIES													
2002		21 1		81-1	2500	10000									
2004		21 1		80	5000	10000									
2999															
3001															
4205		M MARC BEAUDOIN					IF								
4605		13845 1ERE RUE H1A 2J6													
4206		MME MARC BEAUDOIN (DIANE BARDIER)					SF								
4606		13845 1ERE RUE H1A 2J6													
1001	89212700	13865 1E RUE RIV PRAIRIES													
2002		21 1		79	5000	10000									
2004		21 1		78	5000	10000									
2999															
3001															
4203		M YVES LAJEUNESSE, CONCIERGE					IF								
4603		13865 1E RUE H1A 2J6													
7501		133 ERE AVENUE													
1001	89212900	13915 1E RUE RIV PRAIRIES													
2002		21 1		39	6800	10000									
2002					4500										
3001															
4204		MME ALBERT TISSEUR (PAULINE RENAUD)					SF								
4604		13915 1ERE RUE RIV PRAIRIES H1A 2J8													
7501		134 EME AVENUE													
7002		TRAVERSEZ 1 ERE RUE COTE SUD													
1001	89213000	13920-22 1E RUE RIV PRAIRIES													
2002		21 1		57	5780	8000									
2002					8400	10000									
3001															
4211		M PAUL EMILE GOUGEON					IF								
4611		13922 1E RUE RIV PRAIRIES H1A 2J7													
4212		MME PAUL EMILE GOUGEON (THERESE DESROCHES)					SF								
4612		13922 1E RUE RIV PRAIRIES H1A 2J7													
7001		133 ERE AVENUE													

CODE	COMPTÉ	EMPLACEMENT - NOM PROFESSION, RÉSIDENCE					CATEGORIE BÂTIMENT	SCOLAIRE		VALEUR EN DOLLARS			MUNICIPAL	REMARQUES	
		N° CAD.	SADANPRE	SUBDIVISION	FRONT	PROFONDEUR		SUPERFICIE	TERR.	P. C.	TERRAIN	BÂTISSE			TOTAL
1001	89213100	13870-72 1E RUE RIV PRAIRIES					111								
2002		21 1		86	5000	10000					5,00000				
3001							2B	1	2B1	6300	24800	31100	T R 1		
4201		M ROGER NANTÉL, SECHEUR					IF								
4601		13872 1E RUE RIV PRAIRIES H1A 2J5													
1001	89213200	LOT 1E RUE RIV PRAIRIES					111								
2002		21 1		87	5000	10000					5,00000				
3001							7A	1	2B1	6300		6300	T R 1		
4204		M JEAN MARC AYOTTE, JOURNALIER					IF								
4604		2143 ST GERMAIN H1W 2T8													
6630		PROPRIÉTÉ SUJETTE A SURTAXE SUR TERRAIN VAGUE NON DESSERVI													
1001	89213300	13850 1E RUE RIV PRAIRIES					111								
2002		21 1		88	5000	10000					5,00000				
3001							2A	1	2B1	6300	24200	30500	T R 1		
4201		M ROBERT FORGET, PROFESSEUR					IF								
4601		13850 1E RUE RIV PRAIRIES H1A 2J5													
1001	89213400	LOT 1E RUE RIV PRAIRIES					111								
2002		21 1		89	5000	10000					5,00000				
3001							7A	1	2B1	6300		6300	T R 1		
4205		M PAUL DE BLOCK, OUTILLEUR					IF								
4605		13810 1E RUE RIV PRAIRIES H1A 2J5													
6630		PROPRIÉTÉ SUJETTE A SURTAXE SUR TERRAIN VAGUE NON DESSERVI													
1001	89213500	LOT 1E RUE RIV PRAIRIES					111								
2002		21 1		90	5000	10000					5,00000				
3001							7A	1	2B1	6300		6300	T R 1		
4205		M PAUL DE BLOCK, OUTILLEUR					IF								
4605		13810 1E RUE RIV PRAIRIES H1A 2J5													
6630		PROPRIÉTÉ SUJETTE A SURTAXE SUR TERRAIN VAGUE NON DESSERVI													

CERT.	EFF.	410
1/2/86	1/1/85	je

CERT.	EFF.	410
1/2/86	1/1/85	je

CERT.	EFF.	410
1/2/86	1/1/85	je

CODE	COVTE	EMPLACEMENT - NOM PROFESSION, RESIDENCE					CATEGORIE BÂTIMENT	SCOLAIRE		VALEUR EN DOLLARS			MUNICIPAL	REMARQUES	
		NUM. CAD.	DIVISION	FRONT	PROFONDEUR	SUPERFICIE		TERR. P.C.	TERRAIN	BÂTISSE	TOTAL				
1001	89213600	13810 1E RUE RIV PRAIRIES					111								
2002		21 1	91	5000	10000					5,00000					
2004		21 1	92	5000	10000					5,00000					
2999										10,00000					
3001							2A	1	2B1	12500	14400	26900	T R I		
4211		MME CHARLES EMILE DESY (SIMONNE SAILLANT)					BF								
4611		13810 1E RUE HIA 2J5													
1001	89213800	13800-04 1E RUE RIV PRAIRIES					111								
2002		21 1	93	7000	10000					5,47500					
2002				3950	10900										
3001							2C	1	2B1	6900	47000	53900	T R I		
4204		M ERNEST BROWN, MARCHAND					IF								
4604		12705 132E AVENUE RIV PRAIRIES HIA 2H4													
7001		132 EME AVENUE													
1001	89238700	LOT 1E RUE RIV PRAIRIES					101								
2002		21 15	P197	2614	3303					66800					
2002				2400	2365										
2004		21 15	P196	2571	2365					45700					
2004				2400	1442										
2999										1,12500					
3001							6B		2B1	500		500	ED6	204-3	
4201		LA VILLE DE MONTRÉAL - SERVICE DE LA GESTION IMMOBILIERE					9F								
4601		507 PLACE D'ARMES #300 MONTRÉAL H2Y 2W8													
1001	89230900	LOT 1E RUE RIV PRAIRIES					102								
2002		21 15	P195	2678	1442					24000					
2002				2500	481										
2004		21 15	P194	1340	481					3000					
2004				1251											
2999										27000					
3001							6B		2B1	100		100	ED6	204-3	
4201		LA VILLE DE MONTRÉAL - SERVICE DE LA GESTION IMMOBILIERE					9F								
4601		507 PLACE D'ARMES #300 MONTRÉAL H2Y 2W8													
7001		102 EME AVENUE													
1001	89731800	LOT 1E RUE RIV PRAIRIES					101								
		MICROFICHE 152 0-12													

Group: cpte annulé
 poste sur 89611500
 7-11-85 6-8-85 355

Group: cpte annulé
 poste sur 89611500
 7-11-85 6-8-85 355

ANNULÉ

CODE	COMPTÉ	EMPLACEMENT - NOM, PROFESSION, RÉSIDENCE					CATEGORIE BÂTIMENT	SCOLAIRE		VALEUR EN DOLLARS			MUNICIPAL	REMARQUES
		DE CAD	CADASTRAL	SUBDIVISION	FRONT	PROFONDEUR		SUPERFICIE	TERR	TERRAIN	BÂTISSSE	TOTAL		
2002	89231800		21 15	P89	2500	8105	2,14800							
2002					2624	9081								
3001								6B	2B1	1000		1000	E08	204-5
4201		COMMUNAUTÉ URBAINE DE MONTREAL					9F	1						
4601		2 COMPLEXE DESJARDINS C P 129 HSB 1E6												
1001	89231900	LOT 1E RUE RIV PRAIRIES						1013						
2002			21 15	P88	2400	9881	2,29200							
2002					2526	10000								
3001								6B	2B1	1000		1000	E08	204-5
4201		COMMUNAUTÉ URBAINE DE MONTREAL					9F	3						
4601		2 COMPLEXE DESJARDINS C P 129 HSB 1E6												
1001	89235500	8560 AV PIERRE MARTIN						1073						
2002			21 125	3	IRR	IRR	7,00000							
2002					6000	12000								
3001								2A	1 2B1	13700	35500	49200	T R I	
4202		MME FLORENCE CURADEAU					6F	1						
4602		8560 AV PIERRE MARTIN H1E 1G1												
1001	89235600	8550 AV PIERRE MARTIN						1073						
2002			21 125	2	6000	12000	7,20000							
3001								2A	1 2B1	13900	29000	43800	T R I	
4202		M PIERRE RAYMOND, PEAGER					1F	1						
4602		8550 PIERRE MARTIN H1E 1G1												
4203		MME PIERRE RAYMOND (NICOLE GOURGUES), SECRETAIRE					2F	1						
4603		8550 PIERRE MARTIN H1E 1G1												
1001	89235700	8540 AV PIERRE MARTIN						1073						
2002			21 125	1	1100	12000	1,35000							
2004			21 127	10	IRR	12000	5,65000							
2004					4900	IRR								
2999							7,00000							
3001								2A	1 2B1	13700	31400	45100	T R I	
4204		M ARMAND GAUCHER, AGENT ASSCE					1F	1						
4604		8540 AV PIERRE MARTIN H1E 1G1												
7001		AV GASTON RAMON												

CODE	COMPTÉ	EMPLACEMENT - NOM, PROFESSION, RÉSIDENCE						CATEGORIE D'IMMEUBLE	SCOLAIRE		VALEUR EN DOLLARS			MUNICIPAL	REMARQUES	
		DIV. CAD.	CADASTRE	SUBDIVISION	FRONT	PROFONDEUR	SUPERFICIE		TERR.	P. C.	TERRAIN	BÂTISSE	TOTAL			
1001	89235900	8520 AV PIERRE MARTIN						1071								
2002		21 127	6		IRR	IRR	7,34200									
2002					4500	11400										
3001								2A	1 2B1	14000	30900	44900	T R I			
4201		M ROBERT ROUSSEL						IF								
4601		8520 AV PIERRE MARTIN HIE IE9														
1001	89236000	8510 AV PIERRE MARTIN						1071								
2002		21 127	5		6180	11400	6,60000									
2002					5700	10900										
3001								2A	1 2B1	13300	36300	49600	T R I			
4204		M JEAN D ARC FAUCHER, CONTREMAITRE						IF								
4604		8510 AV PIERRE MARTIN HIE IE9														
1001	89236100	8500 AV PIERRE MARTIN						1071								
2002	A-145305	21 127	1		6800	10900	6,58300									
2002	286-85				5800	10000										
3001								2A	1 2B1	13300	35300	48600	T R I			
4201		M ANDRE GELINAS						IF								
4601		8500 AV PIERRE MARTIN HIE IE9														
4202		M LLE PIERRETTE LAPORTE						3F								
4602		8500 AV PIERRE MARTIN HIE IE9														
7001		AV ALEXIS CARREL														
1001	89236106	8480 AV PIERRE MARTIN						1331								
2002		21 130	61-13		IRR	4334	5,28300									
2002					9000	5367										
2004		21 130	61-P12		9000	3490	3,14100									
2999												8,42400				
3001								2A	1 2B1	24800	113700	138500	T R I			
4201		M JEAN CLAUDE TRUDEAU						IF								
4601		8480 AV PIERRE MARTIN HIE IE9														
1001	89236110	8490 AV PIERRE MARTIN						1071								
2002		21 127	2		9050	7880	7,04000									
2002					7860	9000										
3001								2A	1 2B1	14200	42100	56300	T R I			

87236100

4201 Hlle Maurien Gauthier 3FII
4601 8500 Pierre Maurien HE 1E9

4202 H. Sino Regnato 1FII

CEST - LPP
tstelos salulos 345

CODE	COMPTE	EMPLACEMENT - NOM, PROFESSION, RESIDENCE						CATEGORIE BÂTIMENT	SCOLAIRE		VALEUR EN DOLLARS			MUNICIPAL	REMARQUES
		DIV. CAD.	INDUSTRIE	SUBDIVISION	FRONT	PROFONDEUR	SUPERFICIE		TERR. P. C.	TERRAIN	BÂTISSE	TOTAL			
4201 4601	89236110	M RENE ROBICHAUD, AGY D ASS 8490 AV PIERRE MARTIN HIE 1EB					IF								
1001	89236120	8474 AV PIERRE MARTIN													
2002 2002		21 130 61-14 5991 15347 9,01800 5958 15053													
3001								2A	1	2B1	20300	104700	125000	T R I	
4202 4602		M ENZO GAVITA, ADMINISTRATEUR 8474 PIERRE MARTIN HIE 355					IF								
1001	89236125	8464 AV PIERRE MARTIN													
2002 2002		21 130 61-15 5991 15053 8,84400 5958 14759													
3001								2A	1	2B1	20200	87800	108000	T R I	
4201 4601		MME LUCA RAPONE-MOTTA 8464 PIERRE MARTIN HIE 355					IF								
1001	89236130	8458 AV PIERRE MARTIN													
2002 2002		21 130 61-16 5991 14759 8,67000 5958 14465													
3001								2A	1	2B1	20200	64800	85000	T R I	
4202 4602		M GIUSEPPE RAPONE, EBENISTE 8458 PIERRE MARTIN HIE 355					IF								
4203 4603		MME GIUSEPPE RAPONE (ELENA GAGLIANO) 8458 PIERRE MARTIN HIE 355					IF								
7001		TRAVERSEZ COTE NORD													
1001	89236153	8441 LOT AV PIERRE MARTIN													
2002 2002		21 131 6-2 2336 9000 2,08400 2342 9037													
2004 2004		21 130 65-18 3044 9037 2,30300 2103 8979													
2999															
3001								2A	2	2B1	11600 11600	69900 11600	81500 11600	T R I	
4201 4601		CONSTRUCTIONS GIACOMO PENNINO INC 9285 JEAN BOURDON AV H4K 2B1					C								
6620		PROPRIETE SUJETTE A SURTAXE SUR TERRAIN VAGUE DESSERV													

VERSO

GER. 10/10/85 10/10/85 345

89236153

1671

4201 H. Antonio Pietrangola

4601 3441 Pierre Marlin

CERT. 10/1/85 343

CODE	COMPTES	EMPLACEMENT - NOM, PROFESSION, RESIDENCE						CATEGORIE BÂTIMENT	SCOLAIRE		VALEUR EN DOLLARS			PRINCIPAL	REMARQUES	
		NO. CAD.	CADASTRE	SUBDIVISION	FRONT	PROFONDEUR	SUPERFICIE		TERR. P. C.	TERRAIN	BÂTISSE	TOTAL				
1001	89236156	21 130	65-17	5000	8979	4,32300	(33)									
2002		4601		4601	9043											
3001																
4201		CONSTRUCTIONS GIACOMO PENNINO INC. VERSO														
4601		9285 JEAN BOURDON AV H4K 2B1														
6620		PROPRIETE SUJETTE A SURTAXE SUR TERRAIN VAGUE DESSERVI														
1001	89236159	21 130	65-16	5000	9043	4,54100	(33)									
2002		5001		5001	9121											
3001																
4204		M ROCCO CIRILLO, FINISSEUR DE CIMENT														
4604		8453 PIERRE MARTIN H1E 3N8														
4205		M SALVATORE CIRILLO														
4605		8453 PIERRE MARTIN H1E 3N8														
1001	89236162	21 130	65-15	5000	9121	4,58000	(33)									
2002		5001		5001	9200											
3001																
4204		M LUCIANO SBROCCA, MECANICIEN														
4604		8459 PIERRE MARTIN H1E 3N8														
1001	89236165	21 130	65-14	5000	9200	4,60000	(33)									
2002																
3001																
4204		M MARIO CARUSO, INSTALLATEUR														
4604		8465 PIERRE MARTIN H1E 3N8														
4205		MME MARIO CARUSO (ELENA GAVITA)														
4605		8465 PIERRE MARTIN H1E 3N8														
1001	89236166	21 130	65-13	5000	9200	4,60000	(33)									
2002																
3001																

CERT.	FIL.	
24/10/85	14/10/85	250

892.36156

1FE1

4201 M. Francesco Cicotti

4601 8447 Pierre Martin

3FE1

4202 Mlle Conetta Pettriccio

CERT.	EFF.	348
26-9-85	16-8-85	

CODE	COMPTÉ	EMPLACEMENT - NOM, PROFESSION, RÉSIDENCE						CATEGORIE BÂTIMENT	SCOLAIRE		VALEUR EN DOLLARS			MUNICIPAL	REMARQUES
		DIV. CAD.	CADASTRE	SUBDIVISION	FRONT	PROFONDEUR	SUPERFICIE		TERR. P. C.	TERRAIN	BÂTISSE	TOTAL			
4204 4604	89236168	M LELJO MARINELLI, PEINTRE 8471 AV PIERRE MARTIN H1E 3N8					IF								
1001	89236171	8477 AV PIERRE MARTIN						133							
2002		21 130 65-12		5000	9200	4,60000									
3001								2A	1 281	13600	66400	80000	T R I		
4204 4604		M GIOVANNI CANUTO, MARCHAND 8477 AV PIERRE MARTIN H1E 3N8					IF								
1001	89236174	8483 AV PIERRE MARTIN						133							
2002		21 130 65-11		5000	9200	4,60000									
3001								2A	1 281	13600	68400	82000	T R I		
4204 4604		M ALFREDO CIARDULLO, CUISINIER 8483 AV PIERRE MARTIN H1E 3N8					IF								
1001	89236177	8489 AV PIERRE MARTIN						133							
2002		21 130 65-10		3663	9200	3,99100									
2002				5016	9298										
2004		21 128 28-1		1337	7410	58600									
2004				265	7293										
2999						4,57700									
3001								2A	1 281	13600	70400	84000	T R I		
4201 4601		MR LUCIANO LICURSI 925 8469 PIERRE MARTIN H1E 3N8					1A								
4202 4602		MME LUCIANO LICURSI (FRANCINE MERCIER 82) 8489 PIERRE MARTIN H1E 3N8					2F								
1001	89236180	8495 AV PIERRE MARTIN						133							
2002		21 128 28-2		13568	7314	11,41100									
2002				1RR	9751										
2003		21 P128		7800	1000	78000									
2999						12,19100									
3001								2A	1 281	30500	100000	130500	T R I		
4201 4601		M NICOLA DE SANCTIS 8495 PIERRE MARTIN H1E 3N8					1F								
4202 4602		MME NICOLA DE SANCTIS (CONCETTA D ALLEVA) 8495 PIERRE MARTIN H1E 3N8					2F								

CERT.	EFF.	342
21.8.85	21.7.85	

annulé et remplacé par
89236184 et 6186

voir page 281 A

MICROFICHE 152 1-12

CODE	COMPTE	EMPLACEMENT - NOM, PROFESSION, RÉSIDENCE					CATEGORIE D'ÉVALUATION	SCOLAIRE	VALEUR EN DOLLARS			MUNICIPAL	REMARQUES		
		DIV. CAD.	CADASTRE	SUBDIVISION	FRONT	PROFONDEUR			SUPERFICIE	TERRAIN	BÂTISSE			TOTAL	
1001	89236184	8495 av. Pierre Martin													
2001		21	128	123	8415	7772									
2001					IRR	9751									
3001								2A	2B1	24,200	100,000	124,200	T R		
4201		M. Nicola De Sanctis					1F								
4601		8495 Pierre Martin H1E 3N8													
4202		Mme Concetta D'Alleva-De Sanctis					2F								
1001	89236186	Lot av. Pierre Martin													
2001		21	128	122	5154	IRR									
2001					5361	7772									
3001								7A	2B1	12,700		12,700	TVV		
4201		M. Nicola De Sanctis					1F								
4601		8495 Pierre Martin H1E 3N8													
4202		Mme Concetta D'Alleva-De Sanctis					2F								
6620		Propriété sujette à la surtaxe sur terrain vague desservi													

CERT.	EFF.	342
21-8-85	21-7-85	

CERT.	EFF.	342
21-8-85	21-7-85	

Prov. 89236180

Prov. 89236180

CODE	COMPTÉ	IMPLANTATION	NOM	PROFESSION	RESIDENCE	CATEGORIE BÂTIMENT	VALEUR EN DOLLARS			REMARQUES
							TERRAIN	BÂTIMENT	TOTAL	
1001	89236190		8555	PIERRE	MARTIN	333				
2001		21 127	108	6601	11847					
2001					11781					
3001						2A	1 281	20200	64200	85000 T R I
4201										
4601										
7001										
1001	89236196				LOT AV PIERRE MARTIN	333				
2002		21 125	105	4554	10997					
2002					11000					
2004		21 124	10	449	11000					
2999										
3001						7A	1 281	13500		13500 TVV
4201										
4601										
6620										
1001	89236503				7495 Louis DRAVEAU LOT 1E RUE	011				
2002		21 153	273	5320	10000					
2002				5360						
3001						2A		6200	56600	62800 A 71085 1885 348
4201						7A	1 281	6200		6200 TVV I
4601										
6620										
1001	89236506				7465 Louis DRAVEAU LOT 1E RUE	011				
2002		21 153	274	5400	10000					
3001						2A		6200	56600	62800 A 71085 1885 348
4201						7A	1 281	6200		6200 TVV I
4601										
6620										
1001	89237400				LOT 1E RUE RIV PRAIRIES	011				

ANNULÉ

IEE1

89236506

IEE1

4201 M. Gaston Perron
 4601 6441 Arthur Chevrin #32nd - road
 HIG 151

4201 M. Gaston Perron
 4601 3405 Louis Dorveau HIE 4E1

CERT.	EFF.
29/1/85	17/1/85

4202 M. Anstue Perron
 4602 7465 Louis Dorveau HIE 4E1

89236506

ANNULÉ

IEE2

4201 M. Gaston Perron
 4601 1146 Salte 2nd road HIG 444

CERT.	EFF.
29/1/85	17/1/85

CERT.	EFF.
5/1/85	18/1/85
3/4/85	3/4/85

89236503

IEE1

4201 M. Gaston Perron
 4601 7435 Louis Dorveau HIE 4E1

4202 M. Anstue Perron
 4602 7465 Louis Dorveau HIE 4E1

CERT.	EFF.
5/1/85	18/1/85
3/4/85	3/4/85

DATE	NUMÉRO	EMPLACEMENT - NOM PROFESSION RÉSIDENCE					CATEGORIE BÂTIMENT	SCOLAIRE		VALEUR EN DOLLARS			MUNICIPAL	REMARQUES
		RÉGIONAL	VERMÉRIQUE	FRONT	PROFONDEUR	SUPERFICIE		TERR	P. C.	TERRAIN	BÂTISSSE	TOTAL		
2002	89237400	21 162	24	2600	8000	2,08000								
2004		21 162	25	2500	8000	2,00000								
2999						4,08000								
3001							68	281	4500		4500	ED4	204-1	
4204		PROVINCE DE QUEBEC MINS DE LA VOIRIE					9F							
4604		255 BL CREMAZIE E #800 H2M ILS												
1001	89237600	LOT 1E RUE RIV PRAIRIES					101							
2002		21 162	26	2500	8000	2,00000								
2004		21 162	27	2500	8000	2,00000								
2999						4,00000								
3001							68	281				ED4	204-1	
4204		PROVINCE DE QUEBEC MINS DE LA VOIRIE					9F							
4604		255 BL CREMAZIE E #800 H2M ILS												
1001	89237800	LOT 1E RUE RIV PRAIRIES					101							
2002		21 162	28	2500	8000	2,00000								
2004		21 162	29	2500	8000	2,00000								
2006		21 162	30	2560	8000	2,05200								
2006				2570										
2999						6,05200								
3001							68	281	6600		6600	ED4	204-1	
4204		PROVINCE DE QUEBEC MINS DE LA VOIRIE					9F							
4604		255 BL CREMAZIE E #800 H2M ILS												
1001	89238100	LOT ARR 1E RUE RIV PRAIRIES					101							
2002		21 162	31	2570	8000	2,06000								
2002				2580										
3001							68	281	2200		2200	ED4	204-1	
4204		PROVINCE DE QUEBEC MINS DE LA VOIRIE					9F							
4604		255 BL CREMAZIE E #800 H2M ILS												
1001	89238200	LOT ARR 1E RUE RIV PRAIRIES					101							
2002		21 162	32	2500	8000	2,00000								
3001							68	281	2200		2200	ED4	204-1	

LEVÉ D'ÉVALUATION

COTE	COMTE	EMPLACEMENT - NOM, PROFESSION RESIDENCE					CATEGORIE BATEMENT	SCOLAIRE		VALEUR EN DOLLARS			MUNICIPAL	REMARQUES	
		PARCELE	SUBDIVISION	FRONT	PROFONDEUR	SUPERFICIE		TERR	P. C.	TERRAIN	BÂTISSE	TOTAL			
4204 4604	89238200	PROVINCE DE QUEBEC MINS DE LA VOIRIE 255 BL CREMAZIE E #800 H2M ILS					9F								
1001	89238300	LOT ARR 1E RUE RIV PRAIRIES					(01)								
2002		21 162	33	2500	8000										
3001							6B	2B1	2200			2200	E04	204-1	
4204 4604		PROVINCE DE QUEBEC MINS DE LA VOIRIE 255 BL CREMAZIE E #800 H2M ILS					9F								
1001	89238400	LOT ARR 1E RUE RIV PRAIRIES					(01)								
2002		21 162	35	2500	8000										
2004		21 162	34	2500	8000										
2999															
3001							6B	2B1	4400			4400	E04	204-1	
4204 4604		PROVINCE DE QUEBEC MINS DE LA VOIRIE 255 BL CREMAZIE E #800 H2M ILS					9F								
1001	89238600	LOT ARR 1E RUE RIV PRAIRIES					(01)								
2002		21 162	37	2600	8000										
2004		21 162	36	2500	8000										
2999															
3001							6B	2B1	4500			4500	E04	204-1	
4204 4604		PROVINCE DE QUEBEC MINS DE LA VOIRIE 255 BL CREMAZIE E #800 H2M ILS					9F								
1001	89238900	LOT ARR 1E RUE RIV PRAIRIES					(01)								
2002		21 162	45	2600	8000										
2004		21 162	P46	1260	8000										
2999															
3001							6B	2B1	3300			3300	E04	204-1	
4204 4604		PROVINCE DE QUEBEC MINS DE LA VOIRIE 255 BL CREMAZIE E #800 H2M ILS					9F								
1001	89239100	LOT ARR 1E RUE RIV PRAIRIES					(01)								
2002		21 162	47	2500	8000										
2004		21 162	P46	1260	8000										

CODE	COMPTÉ	EMPLACEMENT - NOM, PROFESSION, RESIDENCE					SUPERFICIE	CATEGORIE BÂTIMENT	VALEUR EN DOLLARS			MUNICIPAL	REMARQUES		
		DIV. CAD.	CADASTRE	SUBDIVISION	FRONT	PROFONDEUR			TERR. P. C.	TERRAIN	BÂTIMENT			TOTAL	
2499	89239100						3,04000								
3001								68	2B1	3300		3300	E04	204-1	
4204		PROVINCE DE QUEBEC MINS DE LA VOIRIE													
4604		255 BL CREMAZIE E #800 H2M 1L5													
1001	89239200	LOT ARR 1E RUE RIV PRAIRIES													
2002		21 162	49		2500	8000	2,00000								
2004		21 162	48		2500	8000	2,00000								
2999							4,00000								
3001								68	2B1	4400		4400	E04	204-1	
4204		PROVINCE DE QUEBEC MINS DE LA VOIRIE													
4604		255 BL CREMAZIE E #800 H2M 1L5													
1001	89239400	LOT ARR 1E RUE RIV PRAIRIES													
2002		21 162	50		2500	8000	2,00000								
2004		21 162	51		2590	8000	2,07600								
2999					2600		4,07600								
3001								68	2B1	4500		4500	E04	204-1	
4204		PROVINCE DE QUEBEC MINS DE LA VOIRIE													
4604		255 BL CREMAZIE E #800 H2M 1L5													
7001		DEBUT DE RUE PROJETEE 80-4 COTE NORD													
1001	89239405	LOT RUE PROJETEE 80-4													
2002		21 80	4	R	6607	9510	6,27600								
3001								68	2B1	1		1	E26	NOMINALE	
4212		M LUIGI MIMMO TRINCI, BRIQUETEUR													
4612		5519 WILLIAM ALLAN MONTREAL NORD HIG 2E9													
1001	89239410	LOT RUE PROJETEE 80-4													
2002		21 80	3		4755	10280	4,90400								
2002					4750	10450									
3001								7A	1 2B1	3800		3800	T5V	1	
4213		M LUIGI MIMMO TRINCI, BRIQUETEUR													
4613		6324 BEAUCOURT HIG 2J4													
6630		PROPRIETE SUJETTE A SURTAXE SUR TERRAIN VAGUE NON DESSERVI													

CODE	COMPTÉ	EMPLACEMENT - NOM, PROFESSION, RÉSIDENCE					C. 1	C. 2	C. 3	C. 4	C. 5	C. 6	C. 7	C. 8	C. 9	C. 10	C. 11	C. 12	C. 13	C. 14	REMARQUES
		EMPLACEMENT	NOM	PROFESSION	RÉSIDENCE																
1001	89239420	LOT RUE PROJETEE 80-4																			
2002		21 80	2	4755	10450	5,02300															
2002		4750		10700																	
3001																					
4212		M MINMO TRINCI, CONTREMAITRE																			
4612		6324 BEAUCOURT H16 2J4																			
6630		PROPRIETE SUJETTE A SURTAXE SUR TERRAIN VAGUE NON DESSERVI																			
7001		TRAVERSEZ COTE SUD																			
1001	89239426	9811 2E RUE																			
2002		21 76	1253	4860	10216	4,67500															
2002		4597		9642																	
3001																					
4201		M EUGENE PATEREK																			
4601		9811 2E RUE H1C 1X3																			
4202		MME FRANCOISE JAMET-PATEREK																			
4602		9811 2E RUE																			
1001	89239430	LOT RUE PROJETEE 80-4																			
2002		21 80	5	4755	13740	6,58100															
2002		4770		13770																	
3001																					
4212		M GERARD THIFAUT, CHEF D ORCHESTRE																			
4612		6760 AETERNA ST LEONARD H1P 2R9																			
6630		224 Sanguinet, Repentigny JSY 175 (R1000#4631) 17-7-85																			
6630		PROPRIETE SUJETTE A SURTAXE SUR TERRAIN VAGUE NON DESSERVI																			
1001	89239440	LOT RUE PROJETEE 80-4																			
2002		21 80	6	4755	13770	6,50000															
2002		4770		13600																	
3001																					
4212		M GERARD THIFAUT, CHEF D ORCHESTRE																			
4612		8760 AETERNA ST LEONARD H1P 2R9																			
6620		224 Sanguinet, Repentigny JSY 175 (R1000#4631) 17-7-85																			
6620		PROPRIETE SUJETTE A SURTAXE SUR TERRAIN VAGUE DESSERVI																			
7001		DEBUT DE LOUIS DARVEAU																			
MICROFICHE 152 N-12																					

NUMERO	COMPARTE	EMPLACEMENT - NOM, PROFESSION, RESIDENCE					CATEGORIE BÂTIMENT	SCOLAIRE		VALEUR EN DOLLARS			MUNICIPAL	REMARQUES	
		AV. CAD.	CADR. PARCEL	PROVISION	FRONT	PROFONDEUR		SUPERFICIE	TERR. P. C.	TERRAIN	BAISSE	TOTAL			
1001	89239710	7401 LOUIS DARVEAU					(17)								
2002		21	154	141	IRR	12025									
2002					6221	11508									
3001							2A	1	2B1	13100	64700	77800	T R I		
4201		M ANTHONY NIRO					IF								
4601		7401 LOUIS DARVEAU H1E 4A4													
1001	89239713	LOT RUE PROJETEE 154-100					(01)								
2002		21	154	140	6472	11508									
2002					6221	10455									
3001							7A	2	2B1	14700		14700	TVV I		
4201		122640 CANADA INC					CF								
4601		12127 PIERRE BLANCHET H1E 3T1													
6620		PROPRIETE SUJETTE A SURTAXE SUR TERRAIN VAGUE DESSERVI													
1001	89239716	7421 LOUIS DARVEAU					(17)								
2002		21	154	139	IRR	10455									
2002					6155	10000									
3001							2A	1	2B1	12000	50500	62500	T R I		
4201		M ROBERT BELZY					IF								
4601		7421 LOUIS DARVEAU H1E 4A4													
4202		MME MARIE LOURDES GLAUDIN-BELZY					2F								
7001		10E AVENUE													
1001	89239730	7453-55 LOUIS DARVEAU					(17)								
2001		21	153	305	5000	11000									
3001							2A	1	2B1	10400	63900	74300	T R I		
4201		M DANIEL ALLARD					IF								
4601		7453 LOUIS DARVEAU H1E 4E1													
4202		MME SILVIE HUARD ALLARD					2F								
4602		7453 LOUIS DARVEAU													
		89239740 à 44 voir page 287 A													
		89239760 à 72 voir page 281 B.C.D													
		89240200 à 0204 voir page 289 E.F.G													
1001	89240211	7414-16 JACQUES ROUSSEAU					(18)								
2002		21	154	128	4058	IRR									
2002					2710	10000									
3001							2B	1	2B1	7800	77200	85000	T R I		

ROLE D'ÉVALUATION DES IMMEUBLES POUR L'EXERCICE FINANCIER 1985

VALUATION

ADRESSE	COMPTÉ	EMPLACEMENT - NOM, PROFESSION, RÉSIDENCE						CATEGORIE BÂTIMENT	SCOLAIRE		VALEUR EN DOLLARS			MUNICIPAL	REMARQUES							
		NOY. CARR.	CARRÉ LIG.	SUBDIVISION	FRONT	PROFONDEUR	SUPERFICIE		TERR.	P. C.	TERRAIN	BÂTISSÉ	TOTAL									
1001 2002 2002 3001 4201 4601 6620	89239740	Lot Jacques Rousseau														<table border="1"> <tr><td>CERT.</td><td>EFF.</td></tr> <tr><td>17/5/85</td><td>11/4/85</td></tr> <tr><td colspan="2">338</td></tr> </table> Provient de 89994010	CERT.	EFF.	17/5/85	11/4/85	338	
CERT.	EFF.																					
17/5/85	11/4/85																					
338																						
		21 326			irr 166.70	irr 107.58	15,950.00	7A	2B1	47,900		47,900	T VV	<table border="1"> <tr><td>CERT.</td><td>EFF.</td></tr> <tr><td>31/08/85</td><td>11/8/85</td></tr> <tr><td colspan="2">352</td></tr> </table> annule porte aux 89239774 à 9196	CERT.	EFF.	31/08/85	11/8/85	352			
CERT.	EFF.																					
31/08/85	11/8/85																					
352																						
ANNULÉ																						
1001 2002 2002 3001 4201 4601 6620	89239742	Lot Jacques Rousseau														<table border="1"> <tr><td>CERT.</td><td>EFF.</td></tr> <tr><td>17/5/85</td><td>11/4/85</td></tr> <tr><td colspan="2">338</td></tr> </table> Provient de 89994010	CERT.	EFF.	17/5/85	11/4/85	338	
CERT.	EFF.																					
17/5/85	11/4/85																					
338																						
		21 325			146.59 146.62	107.58 110.50	15,985.00	7A	2B1	48,000		48,000	T VV	<table border="1"> <tr><td>CERT.</td><td>EFF.</td></tr> <tr><td>31/08/85</td><td>11/8/85</td></tr> <tr><td colspan="2">352</td></tr> </table> annule porte aux 89239774 à 9196	CERT.	EFF.	31/08/85	11/8/85	352			
CERT.	EFF.																					
31/08/85	11/8/85																					
352																						
ANNULÉ																						
1001 2002 2002 3001 4201 4601 6620	89239744	Lot Jacques Rousseau														<table border="1"> <tr><td>CERT.</td><td>EFF.</td></tr> <tr><td>17/5/85</td><td>11/4/85</td></tr> <tr><td colspan="2">338</td></tr> </table> Provient de 89994010	CERT.	EFF.	17/5/85	11/4/85	338	
CERT.	EFF.																					
17/5/85	11/4/85																					
338																						
		21 324			irr 139.80	110.50 113.50	15,026.00	7A	2B1	45,000		45,000	T VV	<table border="1"> <tr><td>CERT.</td><td>EFF.</td></tr> <tr><td>21/08/85</td><td>10/6/85</td></tr> <tr><td colspan="2">312</td></tr> </table> annule of porte aux 89239780 à 9772	CERT.	EFF.	21/08/85	10/6/85	312			
CERT.	EFF.																					
21/08/85	10/6/85																					
312																						
ANNULÉ																						
89239760 89239774		a 72	voie	page	287	8 CD																
		a 96	voie	page	289	D-124																

MOLE D'ÉVALUATION DES IMMEUBLES POUR L'EXERCICE FINANCIER

TABLEAU D'ÉVALUATION

CODE	COMPTÉ	EMPLACEMENT - NOM PROFESSION RÉSIDENCE					CATEGORIE BÂTIMENT	SCOLAIRE	VALEUR EN DOLLARS			MUNICIPAL *	REMARQUES		
		DIV. 100	DIV. 200	SUBDIVISION	FRONT	PROFONDEUR			SUPERFICIE	TERR P.C	TERRAIN			BÂTISSÉ	TOTAL
1001	89239760	② 1426	Lot Jacques Rousseau												
2001			21	324	2	1778	IRR				96100				
2001						1824	5371								
2002			21	324	Pl						2,53700			② 1-10-85 1-7-85 348	
2990											3,49800			CERT. EFF. 3120 2-8-85 10-6-85	
3001								3C 7A		② 12600	42400	55000			
4201								2B1	12,600			12,600		Prov. 89239744	
4601															
6620			Propriété sujette à la surtaxe sur terrain vague desservi												
6701			Fraction de co-propriété 0.2816												
1001	89239762	② 1430	Lot Jacques Rousseau												
2001			21	324	3	1531	5371				81800				
2001						1485	IRR								
2002			21	324	Pl						87700			② 1-10-85 1-7-85 348	
2990											1,69500			CERT. EFF. 3120 2-8-85 10-6-85	
3001								3C 7A		② 4400	43600	48000			
4201								2B1	4,400			4,400		Prov. 89239744	
4601															
6620			Propriété sujette à la surtaxe sur terrain vague desservi												
6701			Fraction de co-propriété 0.0974												
1001	89239764	② 1434	Lot Jacques Rousseau												
2001			21	324	4	1532	5371				82300				
2002			21	324	Pl						89600			② 1-10-85 1-7-85 348	
2990											1,71900			CERT. EFF. 3120 2-8-85 10-6-85	
3001								3C 7A		② 4500	43500	48000			
4201								2B1	4,500			4,500		Prov. 89239744	
4601															
6620			Propriété sujette à la surtaxe sur terrain vague desservi												
6701			Fraction de co-propriété 0.0994												

89239960

1F11

4201 M. Michel Ouellette

4601 7426 Jacques Rousseau

3F11

4202 Mme. Maurine Followe

51185	3/7/85	258
-------	--------	-----

89239962

1F11

4201 M. Pierre Beaudoin

4601 7430 Jacques Rousseau

2F11

4202 Mme. Michelle Gosselin-Beaudoin

51185	3/7/85	258
-------	--------	-----

89239964

1F11

4201 M. Harold Pédon

4601 7434 Jacques Rousseau

51185	3/7/85	258
-------	--------	-----

CODE	COMPTE	EMPLACEMENT - NOM, PROFESSION, RÉSIDENCE						CATEGORIE BÂTIMENT	SCOLAIRE	VALEUR EN DOLLARS			MUNICIPAL	REMARQUES	
		DIV. CAD.	CADASTRE	SUBDIVISION	FRONT	PROFONDEUR	SUPERFICIE			TERR. P.C.	TERRAIN	BÂTISSSE			TOTAL
1001	89239766	① 7438	Lot Jacques Rousseau												
2001			21	324	5		1528	5371				82300			
2001							1582								
2002			21	324	PL							88800			
2990												1,71100			
3001									3C 7A		② 4500	43000	47500	R	
4201										2B1	4,500		4,500	TVV	
4601															Prov. 89239744
6620															
6701															
1001	89239768	① 7442	Lot Jacques Rousseau												
2001			21	324	6		1525	5371				81900			
2002			21	324	PL							88200			
2990												1,70100			
3001									3C 7A		② 4400	43100	47500	R	
4201										2B1	4,400		4,400	TVV	
4601															Prov. 89239744
6620															
6701															
1001	89239770	① 7446	Lot Jacques Rousseau												
2001			21	324	7		1526	5371				81900			
2002			21	324	PL							87800			
2990												1,69700			
3001									3C 7A		② 4400	43600	48000	R	
4201										2B1	4,400		4,400	TVV	
4601															Prov. 89239744
6620															
6701															

89239766

IFI

4201 H. Bony Liron
4601 7438 Jacques Roussau

3FI

4202 Mlle Suzanne Dupuis

COPIES	358
LIBRES	2185

89239768

IFI

4201 M. Genard C. Bergeron
4601 7442 Jacques Roussau

COPIES	358
LIBRES	2185

89239770

IFI

4201 M. Serge Pilote
4601 7446 Jacques Roussau

3FI

4202 Mlle Joie Toulefer

COPIES	358
LIBRES	2185

RÔLE D'ÉVALUATION DES IMMEUBLES POUR L'EXERCICE FINANCIER

SERVICE D'ÉVALUATION

CODE	COMPTE	EMPLACEMENT - NOM, PROFESSION, RÉSIDENCE					CATEGORIE BÂTIMENT	SCOLAIRE		VALEUR EN DOLLARS			MUNICIPAL	REMARQUES
		DIV. CAD.	CADASTRE	SUBDIVISION	FRONT	PROFONDEUR		SUPERFICIE	TERR. P.	TERR. C.	TERRAIN	BÂTISSE		
1001	89239772													
2001														
2002														
2990														
3001														
4201														
4601														
6620														
6701														

07450

~~Lot~~ Jacques Rousseau

21	324	8	1775	5371	95300
21	324	P1			2,05100
					3,00400

3C
7A

10200	44800	55000
2B1 10,200		10,200

CERT. 716.551-785-248
EFF. 28 85 | 10 6 85 | 342

Constructions Sellfior Inc. **VERSO**
1312 de La Concorde, Laval H7N 1J3

CF 2

Prov. 89239744

~~Propriété sujette à la surtaxe sur terrain vague desservi~~

Fraction de co-propriété 0.2277

89239772

3F11

4201 Mlle Denise Desjardine
4201 7450 Jacques Rousseau

3F11

4202 Mlle Simon Desjardine

4202 et 7450 358

RÔLE D'ÉVALUATION DES IMMEUBLES POUR L'EXERCICE FINANCIER

SERVICE D'ÉVALUATION

CODE	COMPTÉ	EMPLACEMENT - NOM, PROFESSION, RÉSIDENCE					CATEGORIE BÂTIMENT	SCOLAIRE		VALEUR EN DOLLARS			MUNICIPAL	REMARQUES	
		LAD	INDUSTRIE	SUBDIVISION	FRONT	PROFONDEUR		SUPERFICIE	TERRAIN	BÂTIMENT	TOTAL				
1001	89239774	Lot Jacques Rousseau													
2001		21	325	1		3451	10981				3,80200				
2001							11050								
3001								7A	2B1	11,400		11,400	TVV		
4201		Constructions Sellfior Inc.					CF	2							
4602		1312 de la Concorde, Laval H7N 1J3													
6620		Propriété sujette à la surtaxe sur terrain vague desservi													
1001	89239776	Lot Jacques Rousseau													
2001		21	325	2		2034	10942				2,22900				
2001							10981								
3001								7A	2B1	6,700		6,700	TVV		
4201		Constructions Sellfior Inc.					CF	2							
4601		1312 de la Concorde, Laval H7N 1J3													
6620		Propriété sujette à la surtaxe sur terrain vague desservi													
1001	89239778	Lot Jacques Rousseau													
2001		21	325	3		2034	10942				2,22200				
2001							10902								
3001								7A	2B1	6,700		6,700	TVV		
4201		Constructions Sellfior Inc.					CF	2							
4601		1312 de la Concorde, Laval H7N 1J3													
6620		Propriété sujette à la surtaxe sur terrain vague desservi													

GERT.	EFF.	352
31-10-85	27-8-85	

Prov. 89239740, 9742

GERT.	EFF.	352
31-10-85	27-8-85	

Prov. 89239740, 9742

GERT.	EFF.	352
31-10-85	27-8-85	

Prov. 89239740, 9742

RÔLE D'ÉVALUATION DES IMMEUBLES POUR L'EXERCICE FINANCIER

SECT. DE L'ÉVALUATION

CODE	COMTE	EMPLACEMENT - NOM PROFESSION. RÉSIDENCE					CATEGORIE BÂTIMENT	SCOLAIRE		VALEUR EN DOLLARS			MUNICIPAL	REMARQUES	
		PARCÉLLE	CADASTRIQUE	SUBDIVISION	FACON	PROFONDEUR		SUPERFICIE	TERR.	TERRAIN	BÂTISSE	TOTAL			
1001	89239780	Lot Jacques Rousseau													
2001		21	325	4	2034	10860									
2001						10902									
3001							7A	2B1	6,700		6,700	TVV			
4201		Constructions Sellfior Inc.					CF	2							
4601		1312 de la Concorde, Laval H7N 1J3													Prov. 89239740, 9742
6620		Propriété sujette à la surtaxe sur terrain vague desservi													
1001	89239782	Lot Jacques Rousseau													
2001		21	325	5	3455	10791									
2001						10860									
3001							7A	2B1	11,200		11,200	TVV			
4201		Constructions Sellfior Inc.					CF	2							
4601		1312 de la Concorde, Laval H7N 1J3													Prov. 89239740, 9742
6620		Propriété sujette à la surtaxe sur terrain vague desservi													
1001	89239784	Lot Jacques Rousseau													
2001		21	325	6	1650	10758									
2001						10791									
3001							7A	2B1	5,300		5,300	TVV			
4201		Constructions Sellfior Inc.					CF	2							
4601		1312 de la Concorde, Laval H7N 1J3													Prov. 89239740, 9742
6620		Propriété sujette à la surtaxe sur terrain vague desservi													

GERT.	EFF.	352
21-10-85	27-8-85	

GERT.	EFF.	352
21-10-85	27-8-85	

GERT.	EFF.	352
21-10-85	27-8-85	

RÔLE D'ÉVALUATION DES IMMEUBLES POUR L'EXERCICE FINANCIER

FORMULAIRE D'ÉVALUATION

CODE	NUMÉRIQUE	EMPLACEMENT - NOM, PROFESSION, RÉSIDENCE					CATEGORIE BÂTIMENT	SCOLAIRE		VALEUR EN DOLLARS			MUNICIPAL	REMARQUES	
		DATA	TYPE	SUBDIVISION	FRONT	PROFONDEUR		SUPERFICIE	TERR. P. C.	TERRAIN	BÂTISSE	TOTAL			
1001	89239786	Lot Jacques Rousseau													
2001		21	326	1	1827	10722					1,96200				
2001						10758									
3001							7A	2B1	5,900			5,900	TVV		
4201		Constructions Sellfior Inc.					CF	2							
4601		1312 de la Concorde, Laval H7N 1J3													
6620		Propriété sujette à la surtaxe sur terrain vague desservi													
1001	89239788	Lot Jacques Rousseau													
2001		21	326	2	2034	10682					2,17700				
2001						10722									
3001							7A	2B1	6,500			6,500	TVV		
4201		Constructions Sellfior Inc.					CF	2							
4601		1312 de la Concorde, Laval H7N 1J3													
6620		Propriété sujette à la surtaxe sur terrain vague desservi													
1001	89239790	Lot Jacques Rousseau													
2001	A 156711	21	326	3	2034	10640					2,17000				
2001	23-12-85					10682									
3001							7A	2B1	6,500			6,500	TVV		
4201		Constructions Sellfior Inc.					CF	2							
4601		1312 de la Concorde, Laval H7N 1J3													
6620		Propriété sujette à la surtaxe sur terrain vague desservi													

CERT.	EFF.	352
31-10-85	27-8-85	

Prov. 89239740, 9742

CERT.	EFF.	352
31-10-85	27-8-85	

Prov. 89239740, 9742

CERT.	EFF.	352
31-10-85	27-8-85	

Prov. 89239740, 9742

VERSO

2923.9790

S.F.T.1

4201 M. Richard Duquette

4601 7468 Jacques Rousseau H.E.H.R.H.

CERT.	EMP.
11/3/96	22/12/96
	376

ROLE D'ÉVALUATION DES IMMEUBLES POUR L'EXERCICE FINANCIER

REPT DE DÉVALUATION

CODE	COMPTÉ	EMPLACEMENT - NOM, PROFESSION, RÉSIDENCE					CATEGORIE BÂTIMENT	SCOLAIRE		VALEUR EN DOLLARS			REMARQUES	
		DIV. CAD.	CADASTRE	SUBDIVISION	FRONT	PROFONDEUR		SUPERFICIE	TERR. P. C.	TERRAIN	BÂTISSÉ	TOTAL		
1001	89235792	Lot Jacques Rousseau												
2001	A-156712	21	326	4	2034	16000					2,16000			
2001	23-12-85					10640								
3001														
4201		Constructions Sellfior Inc.						7A	2B1	6,500			6,500	TVV
4601		1312 de la Concorde, Laval H7N 1J3 VERSO					CF	2						Prov. 89239740, 9742
6620		Propriété sujette à la surtaxe sur terrain vague desservi												
1001	89239794	Lot Jacques Rousseau												
2001		21	326	5	2034	10560					2,15200			
2001						10600								
3001														
4201		Constructions Sellfior Inc.						7A	2B1	6,500			6,500	TVV
4601		1312 de la Concorde, Laval H7N 1J3					CF	2						Prov. 89239740, 9742
6620		Propriété sujette à la surtaxe sur terrain vague desservi												
1001	89239796	Lot Jacques Rousseau												
2001	2424 @ 1474	21	326	6	IRR	7907					5,27700			
2001					6706	10560								
3001								2A						
4201		Constructions Sellfior Inc.						7A	2B1	15,800	14,900	6,500	15,800	R
4601		1312 de la Concorde, Laval H7N 1J3 VERSO					CF	2						Prov. 89239740, 9742
6620		Propriété sujette à la surtaxe sur terrain vague desservi												

CERT.	EFF.	352
21/10/85	27/8/85	

CERT.	EFF.	352
21/10/85	27/8/85	

CERT.	EFF.	352
21/10/85	27/8/85	

CERT.	EFF.	368
10/2/86	15/11/85	

CERT.	EFF.	387
9/5/86	15/11/85	

89239797

2F11

4201 M. Raymond Higgins

4601 7470 Jacques Roussseau, H.E. 4R4

3F11

4202 Mlle Renette Landry

CENT.	EFF.	
11	384	23/17/14
		775

RÔLE D'ÉVALUATION DES IMMEUBLES POUR L'EXERCICE FINANCIER 1985

SERVICES D'ÉVALUATION

CODE	COMPTÉ	EMPLACEMENT - NOM, PROFESSION, RÉSIDENCE					CATEGORIE BÂTIMENT	SCOLAIRE	VALEUR EN DOLLARS			MUNICIPAL	REMARQUES	
		DIV. CAD	CADASTRE	SUBDIVISION	FRONT	PROFONDEUR			SUPERFICIE	TERR P. C.	TERRAIN			BÂTISSÉ
1001	89240200	Lot Jacques-Rousseau												Article 174 Paragraphe 7 Omission CERT. EFF. 15 12/19/86 1/1/85 Je
2002		21	301		IRR	264.66				52,172.00				
2002					IRR	366.20								
3001							68	281	78300		78300	8 06	204-3	
4201		Ville de Montréal - Service de la Gestion Immobilière					99	1						
4601		507 Place d'Armes app 300 H2Y 2W8												

CODE	COMPTE	EMPLACEMENT - NOM, PROFESSION, RÉSIDENCE					CATEGORIE BÂTIMENT	SCOLAIRE		VALEUR EN DOLLARS			MUNICIPAL *	REMARQUES	
		DIV. CAD.	CADASTRE	SUBDIVISION	FRONT	PROFONDEUR		SUPERFICIE	TERR. P. C.	TERRAIN	BÂTISSE	TOTAL			
1001	89240202	Lot Jacques Rousseau													
2002	A 156953	21	303	8	4291	10466	10,73500								
2002	30-12-85				IRR	14209									
3001							7A	2B1	25,800		25,800	TVV			
4201		Les Placements Beauchatel Inc. VERSO					CF	1							Prov. 89253000
4601		12600 av. Beauchatel H1E 4A5													
6620		Propriété sujette à la surtaxe sur terrain vague desservi													
1001	89240203	Lot Jacques Rousseau													
2002	A 156953	21	303	7	3983	14209	9,86000								
2002	30-12-85				IRR	11385									
3001							7A	2B1	24,500		24,500	TVV			
4201		Les Placements Beauchatel Inc. VERSO					CF	1							Prov. 89253000
4601		12600 av. Beauchatel H1E 4A5													
6620		Propriété sujette à la surtaxe sur terrain vague desservi													
1001	89240204	Lot Jacques Rousseau													
2002	A 156953	21	303	6	5932	11385	6,74800								
2002	30-12-85				IRR	11283									
3001							7A	2B1	20,200		20,200	TVV			
4201		Les Placements Beauchatel Inc. VERSO					CF	1							Prov. 89253000
4601		12600 av. Beauchatel H1E 4A5													
6620		Propriété sujette à la surtaxe sur terrain vague desservi													

CERT.	EFF.	
31-4-85	11-2-85	333

CERT.	EFF.	
31-4-85	11-3-85	333

CERT.	EFF.	
31-4-85	11-3-85	333

89240202

C.F.N.L.

4201 Ste No Construction Inc.
4601 12600 Beauchatel, H2E 4A5

CERT.	EFF.	
11/3/84	30/12/84	375

89240207

C.F.N.L.

4201 Ste No Construction Inc.
4601 12600 Beauchatel, H2E 4A5

CERT.	EFF.	
11/3/84	30/12/84	375

89240203

C.F.N.L.

4201 Ste No Construction Inc.
4601 12600 Beauchatel, H2E 4A5

CERT.	EFF.	
11/3/84	30/12/84	375

CODE	COMTE	EMPLACEMENT - NOM, PROFESSION, RÉSIDENCE					CATEGORIE BÂTIMENT	SCOLAIRE		VALEUR EN DOLLARS			MUNICIPAL *	REMARQUES	
		DIV. CAD.	CADASTRE	SUBDIVISION	FRONT	PROFONDEUR		SUPERFICIE	TERR. P. C.	TERRAIN	BÂTISSE	TOTAL			
1001	89240205	Lot Jacques Rousseau													
2002	A-156953	21	303	5	5932	11283	6,40600								
2002	30-12-85				6010	10315									
3001								7A	2B1	19,200		19,200	TVV		
4201		Les Placements Beauchatel Inc. VERSO					CF	1							
4601		12600 av Beauchatel H1E 4A5													
6620		Propriété sujette à la surtaxe sur terrain vague desservi													
1001	89240206	Lot Jacques Rousseau													
2002	A-156953	21	303	4	5932	10315	5,88200								
2002	30-12-85				IRR	9701									
3001								7A	2B1	17,600		17,600	TVV		
4201		Les Placements Beauchatel Inc. VERSO					CF	1							
4601		12600 av Beauchatel H1E 4A5													
6620		Propriété sujette à la surtaxe sur terrain vague desservi													
1001	89240207	Lot Jacques Rousseau													
2002	A-156953	21	303	3	6089	9701	6,02700								
2002	30-12-85				IRR	10469									
3001								7A	2B1	18,100		18,100	TVV		
4201		Les Placements Beauchatel Inc. VERSO					CF	1							
4601		12600 av Beauchatel H1E 4A5													
6620		Propriété sujette à la surtaxe sur terrain vague desservi													

CERT.	EFF.	
29-4-85	14-3-85	333

Prov. 89253000

CERT.	EFF.	
29-4-85	14-3-85	333

Prov. 89253000

CERT.	EFF.	
29-4-85	14-3-85	333

Prov. 89253000

89240205

CFNL

4201 Ste. de Construction Inc.
4601 12650 Beauchetel, H2E 4A5

CERT.	EFF.	
11/3/84	30/12/85	375

89240207

CFNL

4201 Ste. de Construction Inc.
4601 12650 Beauchetel, H2E 4A5

CERT.	EFF.	
11/3/84	30/12/85	375

89240206

CFNL

4201 Ste. de Construction Inc.
4601 12650 Beauchetel, H2E 4A5

CERT.	EFF.	
11/3/84	30/12/85	375

CODE	COMPTÉ	EMPLACEMENT - NOM, PROFESSION, RÉSIDENCE					CATEGORIE BÂTIMENT	SCOLAIRE		VALEUR EN DOLLARS			MUNICIPAL *	REMARQUES	
		ENCLAVE	CADASTRE	SUBDIVISION	FRONT	PROFONDEUR		SUPERFICIE	TERR P C	TERRAIN	BÂTISSE	TOTAL			
1001	89240208	Lot Jacques Rousseau													
2002	A-148390	21	303	2	5909	10469					6,15500				
2002	13-8-85					10367									
3001							7A	2B1	18,500		18,500	TVV			
4201		Les Placements Beauchatel Inc. VERSO					CF	1							
4601		12600 av Beauchatel H1E 4A5													
6620		Propriété sujette à la surtaxe sur terrain vague desservi													
1001	89240209	Lot Jacques Rousseau													
2002	A-148391	21	303	1	IRR	10367					6,92200				
2002	13-8-85				5446	8140									
3001							7A	2B1	20,500		20,500	TVV			
4201		Les Placements Beauchatel Inc. VERSO					CF	1							
4601		12600 av Beauchatel H1E 4A5													
6620		Propriété sujette à la surtaxe sur terrain vague desservi													

CERT.	EFF.	
27-4-85	14-3-85	333

Prov. 89253000

CERT.	EFF.	
27-4-85	14-3-85	333

Prov. 89253000

89240208

CFN1

4201 Constructions Beauchatel Inc.

4601 12600 av. Beauchatel HIF 4A5

EURT	EFF.	
26-9-85	13-8-85	348

89240209

CFN1

4201 Constructions Beauchatel Inc.

4601 12600 av. Beauchatel HIF 4A5

EURT	EFF.	
26-9-85	13-8-85	348

CODE	COMPTE	EMPLACEMENT - NOM, PROFESSION, RESIDENCE						CATEGORIE BÂTIMENT	SCOLAIRE		VALEUR EN DOLLARS			MUNICIPAL	REMARQUES
		DIV. CAD.	CADASTRE	SUBDIVISION	FRONT	PROFONDEUR	SUPERFICIE		TERR. P.C.	TERRAIN	BÂTISSE	TOTAL			
4201 4601 4202 4602	89240211	M VITTORIO CASINO 7414 JACQUES ROUSSEAU			HIE 4R4			1							
		M ALDO CASINO 7416 JACQUES ROUSSEAU						3F							
1001	89240212	7410-12 JACQUES ROUSSEAU						(18)							
2002	A 157734 K-3-35	21 154 187		3300	10000	3,30000									
3001		VERS0						20	1 281	7600	77400	85000	T R		
4201 4601 4202		M YVES LEVESQUE 7412 JACQUES ROUSSEAU			HIE 4R4			1							
		M LLE ANDREE HUDON						3F	2						
1001	89240214	7404-06 JACQUES ROUSSEAU						(18)							
2002		21 154 186		3300	10000	3,30000									
3001								20	1 281	7600	80900	88000	T R		
4201 4601 4202 4602		M GIUSEPPE PENDINO 7406 JACQUES ROUSSEAU			HIE 4R4			1							
		M DOMINIQUE SYRACUSE 6982 AV DAVID D'ANGERS V D ANJOU			HIM 365			1F	2						
1001	89240215	7400-02 JACQUES ROUSSEAU						(18)							
2002		21 154 185		3300	10000	3,30000									
3001								20	1 281	7600	77400	85000	T R		
4201 4601 4202		M CLÉMENT RAINVILLE 7402 JACQUES ROUSSEAU			HIE 4R4			1F	1						
		M LLE GISELE BEAULIEU						3F	1						
1001	89240217	7394-96 JACQUES ROUSSEAU						(18)							
2002		21 154 184		3300	10000	3,30000									
3001								20	1 281	7600	77400	85000	T R		
4201 4601 4202 4602 4203		M LLE CLAIRE PREVOST 50X 7396 JACQUES ROUSSEAU			HIE 4R4			3F	1						
		M ALAIN BOUCHARD 25X 6400 PASCAL #30 MONTREAL-NORD			HIG 1T7			1F	2						
		M LLE SYLVIE VAILLANT 25X						3F	2						
1001	89240218	7390-92 JACQUES ROUSSEAU						(18)							

89246212

1E11

4201 H. Theodore Bakim

4601 12520 28^e Avenue HIE 2A7

3E11

4202 Mlle Gene Bakim

4602 12262 61^e Avenue HIE 152

CERT.	PRE.
15/15/15	15/15/15

CODE	COMPTÉ	EMPLACEMENT - NOM, PROFESSION, RÉSIDENCE					CATEGORIE BÂTIMENT	SCOLAIRE		VALEUR EN DOLLARS			MUNICIPAL	REMARQUES		
		AV. CAD.	INDUSTRIE	SUBDIVISION	FRONT	PROFONDEUR		SUPERFICIE	TERR.	TERRAIN	BÂTISSÉ	TOTAL				
2002	89240218	21 154	183		3300	10000	3,30000									
3001								28	1	281	7600	77400	85000	T R		
4201		M MICHEL LAMARRE														
4601		7392 JACQUES ROUSSEAU HIE 4R4														
1001	89240220	7384-26 JACQUES ROUSSEAU														
2002		21 154	182		3300	10000	3,30000									
3001								28	1	281	7600	77400	85000	T R		
4201		M CIRO SCOTTI														
4601		7384 JACQUES ROUSSEAU R.D.P. HIE 4R4														
6620		PROPRIETE SUJETTE A SURTAXE SUR TERRAIN VAGUE DESSERVI														
1001	89240221	7380-82 JACQUES ROUSSEAU														
2002		21 154	181		3300	10000	3,30000									
3001								28	1	281	7600	77400	85000	T R		
4201		M MICHELE MONTANARO														
4601		7382 JACQUES ROUSSEAU HIE 4R4														
4202		M LLE VITTORIA FAZIO														
1001	89240223	7374-76 JACQUES ROUSSEAU														
2002		21 154	180		3300	10000	3,30000									
3001								28	1	281	7600	77400	85000	T R		
4201		M CONSTANTINO IZZI														
4601		12157 15E AVENUE HIE 2V5														
4202		M PASQUALE MUGGIA														
4602		6562 SAMUEL MORSE														
1001	89240224	7370-72 JACQUES ROUSSEAU														
2002		21 154	179		3300	10000	3,30000									
3001								28	1	281	7600	84400	92000	T R		
4201		MR GIOVANNI PETRAROLA														
4601		12163 15E AVENUE HIE 2V5 1272 Jacques Rousseau HIE 4R4														
4202		M VITALIANO PETRAROLA (1002 1007 85) av 4760														
1001	89240226	7364-66 JACQUES ROUSSEAU														

STANDARD

1872

4201 H. Serge Jean Baptiste
4601 12294 H. Lupton, Montreal - Pond
HIG 3XL

3872

4202 H. Serge Jean

CERT.	EXP.
59185	61818
545	

CODE	COMTE	EMPLACEMENT - NOM, PROFESSION, RÉSIDENCE						CATEGORIE BÂTIMENT	SCOLAIRE		VALEUR EN DOLLARS			REMARQUES	
		DIV. CAD.	CADASTRE	SUBDIVISION	FRONT	PROFONDEUR	SUPERFICIE		TERR. P.C.	TERRAIN	BATISSE	TOTAL			
2002	89240226	21	154	178	3300	10000	3,30000								
3001								2B	1	2B1	7600	77400	85000	T R	
4201		M ANTONIO PALMORINO <i>7364 Jacques Rousseau H1E-4R4</i>						1F							
4601		776 GARNIER MARIEVILLE 156-138 <i>F1230 N 4361 (35.183)ac</i>													
4202		Mlle CECILE NANTEL						3F							
1001	89240227	7360-62 JACQUES ROUSSEAU													
2002	<i>A-147104</i>	21	154	177	3087	10000	3,77200								
2002	<i>14-7-15</i>				4455	IRR									
3001		VERSO													
4201		M ANTONIO FASCIA <i>7360 Jacques Rousseau H1E 4R4</i>						1F							
4601		7912 VERONE ST 2-5-5000 H1B 2E2 <i>F1222*419321210/14</i>													
4202		Mlle ANTONIA VITALE <i>F1222*4039 1/29-2-84</i>						3F							
6620		PROPRIETE SUJETTE A SURTAXE SUR TERRAIN VAGUE DESSERV:													
1001	89245700	LOT 2E RUE RIV PRAIRIES													
2002		21	162	52	2600	8000	2,08400								
2002					2610										
2004		21	162	53	2500	8000	2,00000								
2999							4,08400								
3001								68		2B1	4500		4500	E04 204-1	
4204		PROVINCE DE QUEBEC MINS DE LA VOIRIE						9F							
4604		255 BL CREMAZIE E #800 H2M ILS													
1001	89245900	LOT 2E RUE RIV PRAIRIES													
2002		21	162	54	2500	8000	2,00000								
3001								68		2B1	2200		2200	E04 204-1	
4204		PROVINCE DE QUEBEC MINS DE LA VOIRIE						9F							
4604		255 BL CREMAZIE E #800 H2M ILS													
1001	89246000	LOT 2E RUE RIV PRAIRIES													
2002		21	162	55	2500	8000	2,00000								
2004		21	162	56	2500	8000	2,00000								
2999							4,00000								
3001								68		2B1	4400		4400	E04 204-1	

89240222

1951

4201 H. Dandane Brizard

41601 42000 48² 112 115

7362 Jacques Rousseau HIC 414. Fizz (5054) Bzls dg

3611

4202 Mele Noxie Ermitte Desrochers

CERT.	EFF.
5/10/55	19/7/55
345	

CODE	COMPTÉ	EMPLACEMENT - NOM, PROFESSION, RESIDENCE					CATEGORIE BÂTIMENT	SCOLAIRE		VALEUR EN DOLLARS			MUNICIPAL	REMARQUES	
		CADASTRE	INDICATION	FRONT	PROFONDEUR	SUPERFICIE		TERR. R.C.	TERRAIN	BÂTISSE	TOTAL				
4204 4604	89246000	PROVINCE DE QUÉBEC MINS DE LA VOIRIE 255 PL CREMAZIE E #800 H2M 1L5					9F								
1001	89246200	LOT 2E RUE RIV PRAIRIES													
2002		21 162	57	2500	8000	2,00000									
3001							6B	2B1	2200			2200	ED4	204-1	
4204 4604		PROVINCE DE QUÉBEC MINS DE LA VOIRIE 255 BL CREMAZIE E #800 H2M 1L5					9F								
1001	89246300	LOT 2E RUE RIV PRAIRIES													
2002		21 162	58	2600	8000	2,02000									
3001							6B	2B1	2300			2300	ED4	204-1	
4204 4604		PROVINCE DE QUÉBEC MINS DE LA VOIRIE 255 BL CREMAZIE E #800 H2M 1L5					9F								
7001		4 EME AVENUE													
7002		5 EME AVENUE													
7003		6 EME AVENUE													
7004		INTERSECTION CAD.P159,P154													
1001	89248800	LOT 2C RUE RIV PRAIRIES													
2002		21 153	10	3800	10600	4,02800									
3001							7A	1 2B1	4700			4700	TVV		
4204 4604		MR ANTONIO FAYO, CONTRACTOR 8410 LEVRARD ST LÉONARD HIR 256					1A	C2							
6620		PROPRIETE SUJETTE A SURTAXE SUR TERRAIN VAGUE DESSERVI													
1001	89248900	LOT 2E RUE RIV PRAIRIES													
2002		21 153	9	3800	10600	4,02800									
3001							6B	2B1	4700			4700	ED6	204-3	
4201 4601		LA VILLE DE MONTRÉAL - SERVICE DE LA GESTION IMMOBILIERE 507 PLACE D'ARMES #300 MONTREAL H2Y 2W8					9F								
1001	89249000	LOT 2E RUE RIV PRAIRIES													
2002		21 153	9	3800	10600	4,02800									
		MICROFICHE 152 D-13													

CODE	COMPTÉ	EMPLACEMENT - NOM PROFESSION RESIDENCE					CATEGORIE D'IMMEUBLE	SCOLAIRE		VALEUR EN DOLLARS			MUNICIPAL	REMARQUES
		PARCÉLLE	DIVISION	FRONT	PROFONDEUR	SUPERFICIE		TERR. P.C.	TERRAIN	BÂTISSE	TOTAL			
3001	89249000						68	281	4700		4700	ED6	204-3	
4201		LA VILLE DE MONTRÉAL - SERVICE DE LA GESTION IMMOBILIERE					9F							
4601		507 PLACE D'ARMES #300 MONTREAL H2Y 2W8												
1001	89249100	LOT 2E RUE RIV PRAIRIES					001							
2002		21 153	7	4330	10600	4,59000								
3001							68	281	4700		4700	ED6	204-3	
4201		LA VILLE DE MONTRÉAL - SERVICE DE LA GESTION IMMOBILIERE					9F							
4601		507 PLACE D'ARMES #300 MONTREAL H2Y 2W8												
7001		10 EME AVENUE												
1001	89249200	LOT 2E RUE RIV PRAIRIES					001							
2002		21 153	5	4330	10600	4,59000								
2004		21 153	4	3600	10600	4,02800								
2999						8,61800								
3001							68	281	9900		9900	ED6	204-3	
4201		LA VILLE DE MONTRÉAL - SERVICE DE LA GESTION IMMOBILIERE					9F							
4601		507 PLACE D'ARMES #300 MONTREAL H2Y 2W8												
1001	89249400	LOT 2E RUE RIV PRAIRIES					001							
2002		21 153	3	3800	10600	4,02800								
3001							68	281	4700		4700	ED6	204-3	
4201		LA VILLE DE MONTRÉAL - SERVICE DE LA GESTION IMMOBILIERE					9F							
4601		507 PLACE D'ARMES #300 MONTREAL H2Y 2W8												
1001	89249500	LOT 2E RUE RIV PRAIRIES					001							
2002		21 153	2	3800	10600	4,02800								
3001							68	281	4700		4700	ED6	204-3	
4201		LA VILLE DE MONTRÉAL - SERVICE DE LA GESTION IMMOBILIERE					9F							
4601		507 PLACE D'ARMES #300 MONTREAL H2Y 2W8												
1001	89249600	LOT 2E RUE RIV PRAIRIES					001							
2002		21 150	418	1480	9000	2,08500								
2002				3120	8950									

CODE	COMPTE	EMPLACEMENT - NOM, PROFESSION, RÉSIDENCE					CATEGORIE BÂTIMENT	SCOLAIRE		VALEUR EN DOLLARS			MUNICIPAL	REMARQUES		
		CADASTRE	SUBDIVISION	FRONT	PROFONDEUR	SUPERFICIE		TERR.	TERRAIN	BÂTISSÉ	TOTAL					
2004	89249600	21 150	419	1600	8950	2,01000										
2004				3200	8650											
2004		21 150	420	9739	3080	1,84500										
2006				7512	1RR											
2999						5,94000										
3001							68	281	6800			6800	ED6	204-3		
4201		LA VILLE DE MONTRÉAL - SERVICE DE LA GESTION IMMOBILIERE					9F	1								
4601		507 PLACE D'ARMES #300 MONTRÉAL H2Y 2W8														
7001		11 CPE AVENUE														
1001	89249900	LOT 2E RUE RIV PRAIRIES														
2002		21 150	427	2540	13340	2,94100										
2002				2300	12240											
2004		21 150	428	2540	12240	2,68800										
2004				2300	11140											
2999						5,62900										
3001							68	281	6600			6600	ED6	204-3		
4201		LA VILLE DE MONTRÉAL - SERVICE DE LA GESTION IMMOBILIERE					9F	1								
4601		507 PLACE D'ARMES #300 MONTRÉAL H2Y 2W8														
1001	89250100	LOT 2E RUE RIV PRAIRIES														
2002		21 150	429	2500	11140	2,44500										
2002				2300	10180											
2004		21 150	430	1660	10180	1,64500										
2004				1700	9680											
2006		21 145	198	880	9680	79800										
2006				940	9460											
2999						4,88800										
3001							68	281	5600			5600	ED6	204-3		
4201		LA VILLE DE MONTRÉAL - SERVICE DE LA GESTION IMMOBILIERE					9F	1								
4601		507 PLACE D'ARMES #300 MONTRÉAL H2Y 2W8														
6620		PROPRIETE SUJETTE A SURTAXE SUR TERRAIN VAGUE DESSERVI														
1001	89250400	LOT 2E RUE RIV PRAIRIES														
2002		21 145	199	2530	9460	2,30400										
2002				2500	9040											
2004		21 145	200	2510	9040	2,23600										
2004				2500	8900											
2999						4,54000										
3001							68	281	5300			5300	ED6	204-3		

CODE	COMPTÉ	EMPLACEMENT - NOM, PROFESSION, RÉSIDENCE					CATEGORIE D'IMMEUBLE	SCOLAIRE		VALEUR EN DOLLARS			MUNICIPAL	REMARQUES	
		D. S. S. S. S.	D. S. S. S. S.	FRONT	PROFONDEUR	SUPERFICIE		TERR.	TERRAIN	BASSE	TOTAL				
4201 4601 6620	89250400	LA VILLE DE MONTREAL - SERVICE DE LA GESTION IMMOBILIERE 507 PLACE D'ARMES #300 MONTREAL H2Y 2W8					9F	1							
		PROPRIETE SUJETTE A SURTAXE SUR TERRAIN VAGUE DESSERVI													
1001 2002 2004 2999	89250600	LOT 25 RUE RIV PRAIRIES						1011							
		21 145	202	2500	8000	2,00000									
		21 145	203	2500	8000	2,00000									
						4,00000									
3001		ANNULÉ						6B	2B1	4600			4600	ED6 204-3	
4201 4601							LA VILLE DE MONTREAL - SERVICE DE LA GESTION IMMOBILIERE 507 PLACE D'ARMES #300 MONTREAL H2Y 2W8					9F	1		
	89250700	voir page 294A													
1001 2002 2004 2999	89250800	LOT 25 RUE RIV PRAIRIES						1011							
		21 145	201	700	8000	60000									
				800											
		21 150	437	2500	8000	2,00000									
		21 150	438	1800	8000	1,40000									
				1700		4,00000									
3001		ANNULÉ						6B	2B1	4600			4600	ED6 204-3	
4201 4601							LA VILLE DE MONTREAL - SERVICE DE LA GESTION IMMOBILIERE 507 PLACE D'ARMES #300 MONTREAL H2Y 2W8					9F	1		
1001 2002 2004 2999	89251100	LOT 25 RUE RIV PRAIRIES						1011							
		21 150	436	2500	8000	2,00000									
		21 150	435	2500	8000	2,00000									
						4,00000									
3001		ANNULÉ						6B	2B1	4600			4600	ED6 204-3	
4201 4601							LA VILLE DE MONTREAL - SERVICE DE LA GESTION IMMOBILIERE 507 PLACE D'ARMES #300 MONTREAL H2Y 2W8					9F	1		
1001 2002 2004 2999	89251300	LOT 25 RUE RIV PRAIRIES						1011							
		21 150	434	2500	8000	2,00000									
		21 150	433	2500	8000	2,00000									
						4,00000									
3001		ANNULÉ						6B	2B1	4600			4600	ED6 204-3	

CODE	COMPTE	EMPLACEMENT - NOV. PROFESSION, RÉSIDENCE					CATEGORIE BÂTIMENT	SCOLAIRE		VALEUR EN DOLLARS			MUNICIPAL	REMARQUES	
		DIV. CAD	CADASTRE	SUBDIVISION	FRONT	PROFONDEUR		SUPERFICIE	TERR. P. C.	TERRAIN	BÂTISSE	TOTAL			
1001	89250700	Lot rue Projetée 302													
2002	<i>A-152468</i>	21	300		IRR	IRR					137,96600				
2002	<i>22-10-85</i>				38074	26466									
3001															
4201		Ville de Montréal Service de la Gestion Immobilière													
4601		507 Pl. d'Armes, app. 300 H2Y 2W8													
6620		<i>Propriété sujette à partage sur terrain vague deservi</i>													
							<i>9F</i>	<i>1</i>							
									<i>2B1</i>	413,900		413,900	<i>TUV</i>	<i>204-3</i>	
													<i>E06</i>	Prov. 85436600, 85477500, 89250100, 0400, 0600, 0800, 110 1300, 1500, 200 2400, 2500, 85252520 89249900	

CERT.	EFF.
<i>26-3-85</i>	<i>1-1-85</i>

8925 0700

CFNL

4201 Construction Bellfire Inc.
4601 7467 Bl. Lasser, H1E 4M4

PERCENT.	EFF.	
21/1/14	23/10/14	379

CODE	DÉTAIL	EMPLACEMENT - NOM, PROFESSION, RÉSIDENCE						CATEGORIE BÂTIMENT	SCOLAIRE		VALEUR EN DOLLARS			MUNICIPAL	REMARQUES	
		NO. PAR CARRÉ	CARRÉ	ALÉVEMENT	FRONT	PROFONDEUR	SUPERFICIE		TERR.	BÂTISSE	TERRAIN	BÂTISSE	TOTAL			
4201 4601	89251300	LA VILLE DE MONTRÉAL - SERVICE DE LA GESTION IMMOBILIERE 507 PLACE D'ARMES #300 MONTRÉAL H2Y 2W8						9F								
1001	89251500	LOT 2E RUE RIV PRAIRIES						1011								
2002		21 150	432		2500	8000						2,00000				
2004		21 150	431		3640	8000						2,57600				
2004					2620	8070										
2999												4,57600				
3001		ANNULÉ						68	281	5300			5300	E06	204-3	
4201 4601		LA VILLE DE MONTRÉAL - SERVICE DE LA GESTION IMMOBILIERE 507 PLACE D'ARMES #300 MONTRÉAL H2Y 2W8						9F								
1001	89252000	LOT 2E RUE RIV PRAIRIES						1011								
2002		21 145	204		1120	10000						1,17000				
2002					1220											
2004		21 145	205		1080	10000						1,03000				
2004					780											
2006		21 145	206		2200	10000						2,20000				
7002		21 150	440		2200	10000						2,20000				
2999												6,60000				
3001		ANNULÉ						68	281	7600			7600	E06	204-3	
4201 4601		LA VILLE DE MONTRÉAL - SERVICE DE LA GESTION IMMOBILIERE 507 PLACE D'ARMES #300 MONTRÉAL H2Y 2W8						9F								
1001	89252400	LOT 2E RUE RIV PRAIRIES						1011								
2002		21 P150			19700	20000						39,40000				
3001		ANNULÉ						68	281	45300			45300	E06	204-3	
4201 4601		LA VILLE DE MONTRÉAL - SERVICE DE LA GESTION IMMOBILIERE 507 PLACE D'ARMES #300 MONTRÉAL H2Y 2W8						9F								
1001	89252500	LOT 2E RUE RIV PRAIRIES						1011								
2002		21 150	449		6600	11364						7,49100				
2002						11338										
2004		21 149	6		6600	8400						5,14000				
2004					5640	8474										
2006		21 150	451		IRR	IRR						40400				
2006		21 P150			1161	10990						1,22600				
2008					1062	11125										
2010		21 P145			5518	11125						6,21300				
2010					5597	11234										
2999												20,47400				
3001		ANNULÉ														

CODE	NUMÉRI	EMPLACEMENT - NOM, PROFESSION, RESIDENCE						CATEGORIE D'ADJUVENT	SCOLAIRE		VALEUR EN DOLLARS			MUNICIPAL	REMARQUES
		NUMÉRI	CATASTR	DIMENSION	FRONT	PROFONDEUR	SUPERFICIE		TERR.	TERR.	TERRAIN	BATISSE	TOTAL		
3001	89252500	LA VILLE DE MONTREAL - SERVICE DE LA GESTION IMMOBILIERE 507 PLACE D'ARMES #300 MONTREAL H2Y 2W8						9F	6B	2B1	23600		23600	E06	204-3
4201		13 5 ^{ME} AVENUE INTERSECTION CAD.P140													
7101															
7005															
1001	89252520	LOT 8L MARC AURELE FORTIN													
2006		21 150	452		2000	19700					3,94000				
2008		21 150	452		4600	IRR					9,64700				
2009					6600	20440									
2010		21 145	1		6800	5620					3,73500				
2010						5697									
2999											17,32200				
3001									6B	2B1	26000		26000	E06	204-3
4201		LA VILLE DE MONTREAL - SERVICE DE LA GESTION IMMOBILIERE 507 PLACE D'ARMES #300 MONTREAL H2Y 2W8						9F							
4601															
1201	89252550	LOT 8L MARC AURELE FORTIN													
2002		21 153	P46		8700	5000					4,52600				
2002					9400	5050									
2004		21 153	P23		6076	5000					3,21100				
2004					6760	5045									
2007		21 153	6		10600	6600					6,99600				
2007		21 153	11		5000	38061					19,03000				
2010		21 150	P3		6643	IRR					5,10200				
2010					6600										
2012		21 150	P3		6600	IRR					9,27900				
2012					6529										
2014		21 145	2		6929	IRR					3,98000				
2014					6600										
2016		21 143	5		6000	24200					14,52000				
2018		21 143	P725		79400	600					4,76000				
2020		21 143	P1		79400	6000					47,47000				
2020					80500										
2022		21 143	2		6000	14200					8,52000				
2024		21 143	P143		9180	5000					4,51700				
2024					8887										
2024		21 142	2		6000	13800					8,28000				
2028		21 142	P111		IRR	IRR					7,28000				
2999											148,05100				
											109,106 00				
3001									6B	2B1	222000		222000	E06	204-3
4201		LA VILLE DE MONTREAL - SERVICE DE LA GESTION IMMOBILIERE 507 PLACE D'ARMES #300 MONTREAL H2Y 2W8						9F			163,700		163,700		
4601															
	89253000	voir page 296 A													
1001	89253300	LOT 2E RUE RIV PRAIRIES							1011						

CERT. EFF. R
10-3-85 1-1-85 328
annulé et porté au
89250700

CERT. EFF. R
10-3-85 1-1-85 328
annulé et porté au
89253000 et au
donn. public
8925301400

CERT. EFF. R
10-11-84 1-1-85 306
Porté au 89253000
et au donn. public

ANNULÉ

ANNULÉ

CODE	COMpte	EMPLACEMENT - NOM, PROFESSION, RESIDENCE						CATEGORIE BÂTIMENT	SCOLAIRE			VALEUR EN DOLLARS			MUNICIPAL #	REMARQUES	
		DIV. CAD.	CADASTRE	SUBDIVISION	FRONT	PROFONDEUR	SUPERFICIE		TERR.	BÂTISSE	TOTAL	TERRAIN	BÂTISSE	TOTAL			
1001	89253000	Lot rue Projetée 302															
2002	A-134088 18-2-85	21	303		IRR	IRR	105,10200										
3001	A-135909 14-2-85	VERSO															
4201		Ville de Montréal Service de la Gestion Immobilière															
4601		507 Pl. d'Armes, app. 300 H2Y 2W8															
6620		Propriété sujette à la surtaxe aux terrains vagues desservi															
								GA GB		2B1	315,300		315,300				
																	ANNULÉ T.V. 204-3 Prov. 85436200 6400, 6700, 6800, 6900, 7000, 89499800, 85501300, 1500, 89249900, 89250100, 89250400, 89252550, 89308400, 8600, 8800 & 89309000
																	CERT. EFF. 353 Arrêté et porte au: 89402022 à 9359 89402022 à 0209

8925 3000

4501 Construction ¹¹⁶⁷ Inc. (CFN)
4601 1167 bl.

ANNULÉ

CERT.	EFF.
27-4-85	11-2-85

8925 3000

4801 Les Placements Beauchatel Inc. (CFN)
4601 13600 av. Beauchatel RIE HAS

CERT.	EFF.
27-4-85	13-2-85

0283V

ANNULÉ

CODE	COMPTS	EMPLACEMENT - NOM, PROFESSION, RESIDENCE					CATEGORIE BÂTIMENT	SCOLAIRE		VALEUR EN DOLLARS			MUNICIPAL	REMARQUES
		REV. CAD	CADASTRE	SUBDIVISION	FRONT	PROFONDEUR		SUPERFICIE	TERR	TERRAIN	BÂTIMSE	TOTAL		
2002 2002	89253300	21	140	31	2640	8000	2,20800							
3001		VERSO					6B 2A	1	2B1	2500		2500	E06 15V 1	
4204 4504		M MICHELE ANTONIO BERTONI, JOURNALIER 2568 SAUVE E H2B 1C3					IF	1						
6625		PROPRIETE SUJETTE A SURTAXE SUR TERRAIN VAGUE NON DESSERVI												
1001	89253400	LOT 2E RUE RIV PRAIRIES					1011							
2002		21	140	32	2700	8000	2,16000							
3001		VERSO					6B 7A	1	2B1	2500		2500	E06 15V 1	
4204 4604		M MICHELLE ANTONIO BERTONI, JOURNALIER 2568 SAUVE E H2B 1C3					IF	1						
6625		PROPRIETE SUJETTE A SURTAXE SUR TERRAIN VAGUE NON DESSERVI												
1001	89253500	LOT 2E RUE RIV PRAIRIES					1011							
2002		21	140	33	2700	8000	2,16000							
2004		21	140	34	2600	8000								
2004					3210	8030								
2999						4,38000								
3001		VERSO					6B		2B1	5100		5100	E06 204-3	
4201 4601		LA VILLE DE MONTRÉAL - SERVICE DE LA GESTION IMMOBILIERE 507 PLACE D'ARMES #300 MONTRÉAL H2Y 2P8					9F	1						
7001		18 EME AVENUE												
1001	89253700	LOT 2E RUE RIV PRAIRIES					1011							
2002		21	140	53	2500	8000	2,00000							
2004		21	140	52	2830	8020	2,00000							
2004					2160	8000								
2999						4,00000								
3001		VERSO					6B 2A	1	2B1	4600		4600	E06 15V 1	
4201 4601		MME JAQUETINE ROLLAND-BELLERIVE 2375 AV LEPINE #6 LONGUEUIL J4L 2C7					2F	N						
4202		Mlle NATACHA BEAUCHAMP					3F	N						
4203		Mlle CARINA BEAUCHAMP					3F	N						
4204		M DIEGO BARATTIN					1F	N						
4205		M RENATO BARATTIN					1F	N						
4205							1F	N						

89253300

9FE1

4201 Ville de Montréal - Service de la Gestion

Immobilier

4601 507 Pl. d'Armes #300 H2Y 2W8

CERT 18-1-85 5-10-84 315

89253700

9FE1

Ville de Montréal
Service de la Gestion Immobilière

507, Place d'Armes, Bureau 300
Montréal H2Y 2W8

CERT 18-1-85 5-10-84 319

18250

89253400

9FE1

4201 Ville de Montréal - Service de la Gestion

Immobilier

4601 507 Pl. d'Armes #300 H2Y 2W8

CERT 18-1-85 5-10-84 315

89253300

9FE1

4201 Ville de Montréal - Service de la Section
Immobilière
4601 507 Pl. d'Armes #300 H2Y 2W8

99253700

9FE1

4601

Ville de Montréal
Service de la Gestion Immobilière

4601

507, Place d'Armes, Bureau 300
Montréal H2Y 2W8

CERT. EXP. 08-11-84 3/15

CERT. EXP. 12/10/84 3/19

NEB20

89253400

9FE1

4201 Ville de Montréal - Service de la Section
Immobilière
4601 507 Pl. d'Armes #300 H2Y 2W8

CERT. EXP. 8-1-85 5-10-84 3/15

RELEVÉ D'ÉVALUATION

CODE	COMPTÉ	EMPLACEMENT - NOM, PROFESSION, RÉSIDENCE					CATEGORIE RATINÉ	SCOLAIRE		VALEUR EN DOLLARS			REMARQUES	
		DIV. CAD.	CADASTRE	SUBDIVISION	FRONT	PROFONDEUR		SUPERFICIE	FERR P.C.	TERRAIN	BÂTIMENT	TOTAL		
4266	89253700	GIOVANNI BARATTIN												
6630		PROPRIETE SUJETTE A SURTAXE SUR TERRAIN VAGUE NON DESSERVI												
1001	89253900	LOT 20 RUE RIV PRAIRIES					1011							
2002		21 140	54		2500	8000				2,00000				
2004		21 140	55		2500	8000				2,00000				
2999										4,00000				
3001							60 7A	1 281		4600		4600	TSV 1	
4201		MME JAQUETINE ROLLAND-BELLERIVE					2F	2						
4601		2375 AV LEPINE #6 LONGUEUIL J4L 2C7												
4202		MME NATACHA BEAUCHAMP					3F	2						
4203		MME CARINA BEAUCHAMP					3F	2						
4204		M DIEGO BARATTIN					1F	2						
4205		M RENATO BARATTIN					1F	2						
4205		M					1F	2						
4266		GIOVANNI BARATTIN					1F	2						
6630		PROPRIETE SUJETTE A SURTAXE SUR TERRAIN VAGUE NON DESSERVI												
7001		19 SNE AVENUE												
1001	89254200	LOT 2E RUE RIV PRAIRIES					1011							
2002		21 137	1406		5480	8020				4,27200				
2002					5200	8000								
3001							7A	1 281		4900		4900	TSV 1	
4201		MME LINA LEMMO					3F	1						
4601		10820 VERVILLE H3L 3E9												
4202		M VITTORIO SGROSSO					1F	1						
4602		10820 VERVILLE H3L 3E9												
6630		PROPRIETE SUJETTE A SURTAXE SUR TERRAIN VAGUE NON DESSERVI												
1001	89254300	LOT 2E RUE RIV PRAIRIES					1011							
2002		21 137	1407		5200	8000				4,16000				
3001							7A	1 281		4800		4800	TSV 1	
4207		M GIUSEPPE FORCIONE 1/2					1F	1						
4607		3042 BOLDUC MIL 4H6												
4208		MME GIOVANNA FORCIONE 1/6					2F	1						
4209		M FRANCO FORCIONE 1/6					1F	1						
4210		MME SONIA FORCIONE 1/6					2F	1						
6630		PROPRIETE SUJETTE A SURTAXE SUR TERRAIN VAGUE NON DESSERVI												

VERSO

Ville de Montréal
 Service de l'Évaluation Immobilière

507, Place J'Armes, Bureau 300
 Montréal, H2Y-2W8

CLERK	REF.	NO.
1/2/85	1/1/84	319

ALSO

CODE	COMPTE	EMPLACEMENT - NOM, PROFESSION, RÉSIDENCE					CATEGORIE BÂTIMENT	SCOLAIRE		VALEUR EN DOLLARS			MUNICIPAL *	REMARQUES	
		DIV. CAD.	CADASTRE	SUBDIVISION	FRONT	PROFONDEUR		SUPERFICIE	TERR.	P. C.	TERRAIN	BÂTISSE			TOTAL
1001	89254400	LOT 20 RUE RIV PRAIRIES					1010								
2002		21	137	1408	5200	8000	4,16000								
3001								7A	1	2B1	4800		4800	TSV 1	
4204		M SERGIO MALTONI					1F								
4604		12210 MARTIN H4K 286													
6630		PROPRIETE SUJETTE A SURTAXE SUR TERRAIN VAGUE NON DESSERVI													
1001	89254500	LOT 25 RUE RIV PRAIRIES					1010								
2002		21	137	1409	5200	8000	4,16000								
3001								7A	1	2B1	4800		4800	TSV 1	
4204		MR PRIMO SORELLI, COOK					1A								
4604		4444 BOURBONNIERE H1X 2M4													
5701		ATT ISADORO SORELLI													
5702		8529 D Aoust V LASALLE H8N 2C3													
6630		PROPRIETE SUJETTE A SURTAXE SUR TERRAIN VAGUE NON DESSERVI													
7001		25 EME AVENUE													
7004		28 EME AVENUE													
7005		DEBUT DE LEON RINGUET													
1001	89254600	12705-07 LEON RINGUET					1021								
2002		21	132	66	5500	9400	5,22500								
2002						9600									
3001								2B	1	2B1	11900	61100	73000	T R 1	
4201		M YVON BERGERON					1F	2							
4601		6514 PIERRE ET MONTRÉAL NORD H1G 1P2													
4202		Mlle CHRISTIANE CONTANT					3F	2							
		<i>12705 Leon Ringuet H1E 1G7</i>													
		<i>F122 (5054) 131285 dfg</i>													
1001	89254700	12715-17 LEON RINGUET					1021								
2002		21	132	65	5500	9600	5,33500								
2002						9800									
3001								2B	1	2B1	12100	52900	65000	T R 1	
4201		M ROCK SMITH					1	1							
4601		12717 LEON RINGUET H1E 1G7													
4202		MME DANIELLE JACQUES-SMITH					2F	2							
1001	89254800	12725 LEON RINGUET					1021								
		MICROFICHE 1S2 L-13													

CODE	COMPTÉ	EMPLACEMENT - NOM, PROFESSION, RÉSIDENCE					CATEGORIE BÂTIMENT	SCOLAIRE		VALEUR EN DOLLARS			MUNICIPAL *	REMARQUES
		DIVISION CADASTRE	DIVISION	FRONT	PROFONDEUR	SUPERFICIE		TERR. P. C.	TERRAIN	BÂTISSÉ	TOTAL			
2002 2002	89254800	21 132	64	5500	9800 10000	5,44500								
3001							2A	1 2B1	12400	44500	56900	T R I		
4201 4601		M ROGER PROULX, COMMERÇANT 12725 AV LEON RINGUET HIE 167					IF							
1001	89254900	12735 AV LEON RINGUET												
2002		21 132	63	5500	10000	5,50000								
3001							2A	1 2B1	12600	42500	55100	T R I		
4201 4601		M RAYMOND BOURGET, ASSEMBLEUR 12735 LEON RINGUET HIE 167					IF							
1001	89255000	12745 LEON RINGUET												
2002		21 132	62	7200	10000	7,20000								
3001							2A	1 2B1	13900	8200	22100	T R I		
4204 4604		M OVILA GAGNON, GARDIEN 12745 AV LEON RINGUET HIE 167					IF							
1001	89255100	12755 LEON RINGUET												
2002		21 132	61	6000	10000	6,00000								
3001							2A	1 2B1	13700	57000	70700	T R I		
4202 4602 4203 4603		M LUIGI FILIPPI, CHAUFFEUR 12755 AV LEON RINGUET HIE 167 MME LUIGI FILIPPI (IRENE SAVINETTI) 12755 AV LEON RINGUET HIE 167					IF 2F							
7001 7002		AV PAUL DUFALTY DEBUT DE FERNAND FOREST												
1001	89255265	8455 AV FERNAND FOREST												
2001 2001		21 130	108	IRR 6870	9524 9500	6,52700								
3001							2A	1 2B1	19300	110700	130000	T R I		
4201 4601		M ARNALDO IANNETTI 8455 AV FERNAND FOREST HIE 168					IF							

ROLE D'ÉVALUATION DES IMMEUBLES POUR L'EXERCICE FINANCIER 1985

VILLE DE MONTREAL

TABLEAU D'ÉVALUATION

COTE	COMTE	EMPLACEMENT NOM, PROFESSION, RESIDENCE					CATEGORIE BÂTIMENT	SCOLAIRE		VALEUR EN DOLLARS			MUNICIPAL	REMARQUES
		AVENUE	NUMÉRIQUE	SECTION	FRONT	PROFONDEUR		SURFACE	TERR	TERR	TERRAIN	BÂTISSE		
4202	89255265	Mlle	SILVANA	TIZZONI			3F							
1001	89255270		8465 AV FERNAND FOREST				(33)							
2001			21 130	107	6877	9500								
3001								2A	1 281	19300	125700	195000	T R I	
4201		M	SALVATORE TIZZONI											
4601			8465 AV FERNAND FOREST		HIE 4K2									
1001	89255280		LOT AV FERNAND FOREST				(33)							
2001			21 130	106	6877	9500								
3001								7A	1 281	17100		17100	TVV I	
4201		M	GIUSEPPE TIZZONI											
4601			1827 CHARLAND		HIZ 1A1									
6620			PROPRIETE SUJETTE A SURTAXE SUR TERRAIN VAGUE DESSERVI											
1001	89255285		LOT AV FERNAND FOREST				(33)							
2001			21 130	105	6877	9500								
3001								7A	1 281	17100		17100	TVV I	
4201		M	GIUSEPPE TIZZONI											
4601			1827 CHARLAND		HIZ 1A1									
6620			PROPRIETE SUJETTE A SURTAXE SUR TERRAIN VAGUE DESSERVI											
1001	89255290		8485 AV FERNAND FOREST				(33)							
2001			21 130	56-10	6000	9500								
2001					6023									
3001								2A	1 281	16900	64600	81500	T R I	
4201		M	FERNANDO BANDERA											
4601			8485 FERNAND FOREST		HIE 4K2									
4202		Mlle	DIANE BARBAGRO											
4602			1221 ^e 4E AVENUE											
7001			AV GABRIEL VOISIN											
7001	89255299		DEBUT DE ALBERTINE MORIN											

DÉE	COMPTE	EMPLACEMENT - NOM PROFESSION. RÉSIDENCE					CATEGORIE BÂTIMENT	SCOLAIRE	VALEUR EN DOLLARS			MUNICIPAL *	REMARQUES	
		DIV. CAD.	CADASTRE	SUBDIVISION	FRONT	PROFONDEUR			SUPERFICIE	TERR. P.C.	TERRAIN			BÂTISSE
1001	89255300													
2002			21 224	9		3465								
2002						3465								
3001								2A	1 2B1	10900	44400	55300	T R	
4201		M PIERRE TREMBLAY												
4601		12511 ALBERTINE MORIN H1E 4W6					F1222 #449828/11/4/85							
4202		MME FRANCE MORIN-TREMBLAY												
1001	89255302													
2002			21 224	10		3465								
2002						3508								
3001								2A	1 2B1	10900	43700	54600	T R	
4201		M GUY LEBLANC												
4601		12515 ALBERTINE MORIN H1E 4W6					F1222 #448828/11/4/85							
4202		MME FRANCINE BOURGUE												
1001	89255304													
2002			21 224	11		3465								
2002						3508								
3001								2A	1 2B1	10900	44500	55400	T R	
4201		MME SYLVIE ROY-VERPAELST												
4601		12521 ALBERTINE MORIN H1E 4W6					F1222 #448828/11/4/85							
1001	89255306													
2002			21 224	12		3465								
2002						3508								
3001								2A	1 2B1	10700	44900	55600	T R	
4201		M JACQUES OUBE												
4601		12525 ALBERTINE MORIN H1E 4W6					F1222 #448828/11/4/85							
4202		MME MARIE THERESE ROUSSEAU-OUBE												
1001	89255309													
2002		12531 ALBERTINE MORIN												
2002		LOT RUE PROJETEE 224 3	21 224	13		3496								
2002						4346								
3001								D1A 7A	1 2B1	12,000 11,900	45,700	57,700	T R TVV	

DEPT.	EFF.	
17-9	1-1	R
24	25	304

89255304

IFCI

4201 M. Michel Gecompte

4201 13521 Argentine Horizon HIE 4006

15/05/87	11/05/87	256
----------	----------	-----

CODE	COURTE	EMPLACEMENT - NOM, PROFESSION, RÉSIDENCE	CATEGORIE	SCOLAIRE			VALEUR EN DOLLARS			MUNICIPAL	REMARQUES
				TERR	P	C	TERRAIN	BATISSE	TOTAL		
		DIVISION CADASTRE	SUBDIVISION	FRONT	PROFONDEUR	SUPERFICIE					
4201 4601 4202	89255308	M ROBERT DUCHESNEAU 12531 ALBERTINE MORIN H1E 4W6 P1222 P 4377 of 29-11-94	1F 2F								
6625		PROPRIETE SUJETTE A SURTAXE SUR TERRAIN VAGUE DESSERVI									
1001 2002 7002	89255310	12535 ALBERTINE MORIN	1221								
		21 224 14				4.15000					
		3496 11115									
		4346 10467									
3001			2A	2	2B1		11900	45200	57100	T R	
4201 4601		GENIX CORPORATION LTEE MONTREAL QUEBEC 7200 HUTCHISON R304 H3N 121	CF								
		VERSO									
1001 2002 2002	89255312	12541 ALBERTINE MORIN LOT RUE PROJETEE 224-3	1221								
		21 224 15				5.30800					
		2978 10467									
		6884 11050									
3001			2A 7A	1	2B1		15100 15100	44900	60000 15100	T W	CERT. 28/12/84 1-1-85 315
4201 4601 4202		M LOUIS GRIECO 12541 AV ALBERTINE MORIN H1E 4W6	1F 2F								
		MME THERESA ANZINI-GRIECO									
6625		PROPRIETE SUJETTE A SURTAXE SUR TERRAIN VAGUE DESSERVI									
1001 2002 2002	89255314	12547 ALBERTINE MORIN LOT RUE PROJETEE 224-3	1221								
		21 224 16				7.19400					
		3042 11050									
		9300 15380									
3001			2A 7A	2	2B1		16200 16200	39800	55000 16200	T W	CERT. 28/12/84 1-1-85 315
4201 4601 4202		M ROBERT LEGER 12547 AV ALBERTINE MORIN H1E 4W6	1F 2F								
		MME MARTINE METIVIER-LEGER									
6625		PROPRIETE SUJETTE A SURTAXE SUR TERRAIN VAGUE DESSERVI									
1001 2002 2002	89255316	12553 ALBERTINE MORIN LOT RUE PROJETEE 224-3	1221								
		21 224 17				6.66900					
		2689 15380									
		6269 11720									
3001			2A 7A	1	2B1		16300 16300	45700	62000 16300	T W	CERT. 28/12/84 1-1-85 315

89255310

2F I 1

4701 M. Paul Emile Larivière
4601 12535, Albertine Juvénat, H1E 4W6

2F I 1

4702 Mme Lucille Normand-Larivière

CERT.	EFF.
9/11/84	13/8/84

CODE	COMPTÉ	EMPLACEMENT - NOM, PROFESSION, RÉSIDENCE						C	C	C	C	VALEUR EN DOLLARS			MUNICIPAL	REMARQUES	
		NO. 224	CADASTRE	ÉLEVATION	FRONT	PROFONDEUR	SURFACE					CATÉGORIE	SCOLAIRE	TERRAIN			BÂTIMENT
4201 4601 4202	89255316	M ANDRÉ MARTIN 12563 ALBERTINE MORIN, H1E 4W4						IF								CERT. EFF. 9/10/84 27/7/84	
6625		PROPRIÉTÉ SUJETTE À SURTAXE SUR TERRAIN VAGUE DESSERVÉ															
1001	89255318	12561 ALBERTINE MORIN														CERT. EFF. 8-1-85 17-1-84 315	
2002 2002		21 224 19		2081	11720	4,921.00											
				6600	11800	4,912.00											
					109.70												
3001									2A	I 281	13400	44800	58200	T R			
4201 4601 4202		M CLAUDE ROBILLARD 12561 ALBERTINE MORIN H1E 4W6						IF									
		MME ODETTE TOUSIGNANT-ROBILLARD						2F									
1001	89255320	12565 ALBERTINE MORIN														CERT. EFF. 8-1-85 17-1-84 315	
2002	A-146518 15-7-85	21 224 19		3412	109.53	3,740.00											
					11800	3,753.00											
					109.70												
3001									2A	I 281	10500	44800	55300	T R			
4201 4601 4202		M FRANÇOIS CÔTÉ 12565 ALBERTINE MORIN H1E 4W6						IF									
		MME NICOLE LABRECQUE						2F									
1001	89255322	12571 ALBERTINE MORIN														CERT. EFF. 8-1-85 17-1-84 315	
2002		21 224 20		3412	109.56	3,724.00											
					11800	3,753.00											
					109.53												
3001									2A	I 281	10500	47500	58000	T R			
4201 4601 4202		M CARMINE MEZZACAPPA 12571 ALBERTINE MORIN H1E 4W6						IF									
		MME GIUSEPPINA D'ADDARIO-MEZZACAPPA						2F									
1001	89255324	12575 ALBERTINE MORIN														CERT. EFF. 8-1-85 17-1-84 315	
2002		21 224 21		3412	109.19	3,729.00											
					11800	3,753.00											
					109.56												
3001									2A	I 281	10500	49400	59900	T R			
4201 4601 4202		M ANDRÉ VERMEERSCH 12575 ALBERTINE MORIN H1E 4W6						IF									
		MME DANIELE LORRAIN-VERMEERSCH						2F									
1001	89255326	12581 ALBERTINE MORIN															

VERSO

89055320

1FT1

4201 M. Denis Bintrand

4601 17565 Avenue Horner HIE 4028

3FT1

4202 Hill House Bintrand

CERT.	EMP.
51915	151915
345	

CODE	COMPTÉ	EMPLACEMENT - NOM, PROFESSION, RÉSIDENCE					SUPERFICIE	CATEGORIE BÂTIMENT	SCOLAIRE		VALEUR EN DOLLARS			MUNICIPAL	REMARQUES				
		DIV. CAD.	CADASTRE	SUBDIVISION	FRONT	PROFONDEUR			TERR	P. C.	TERRAIN	BÂTISSE	TOTAL						
2002	89255326	21	224	22	3412	109.19	3,725.00												
					IRR	11000	3,75300												
3001								2A	1	2B1	10500	47900	57900	T	R				
4201		MME GABRIELLE TREMBLAY-DUMOULIN																	
4601		12581 ALBERTINE MORIN H1E 4W6																	
1001	89255326																		
		12585 ALBERTINE MORIN																	
2002		21	224	23	3412	109.21	3,727.00												
						11000	3,75300												
3001						109.19		2A	1	2B1	10500	43700	54200	T	R				
4201		MME NOLLANDE FRECHETTE-FORTIN																	
4601		12585 ALBERTINE MORIN H1E 4W6																	
4202		MME LINA WATIER																	
1001	89255330																		
		12591 ALBERTINE MORIN																	
2002		21	224	24	3412	109.34	3,729.00												
						11000	3,75300												
3001						109.27		2A	1	2B1	10500	44600	55100	T	R				
4201		M. SIMON HERNANDEZ																	
4601		12591 ALBERTINE MORIN H1E 4W6																	
4202		MME CLAUDINE DOUVILLE-HERNANDEZ																	
1001	89255332																		
		12595 ALBERTINE MORIN																	
2002		21	224	25	3412	109.41	3,732.00												
						11000	3,75300												
3001						109.34		2A	1	2B1	10500	45300	55800	T	R				
4201		M. ANGELO MICELI																	
4601		12595 ALBERTINE MORIN H1E 4W6																	
4202		MME FRANCA APOLLONIO-MICELI																	
1001	89255334																		
		12601 ALBERTINE MORIN																	
2002		21	224	26	3412	109.41	3,735.00												
						11000	3,75300												
3001						109.41		2A	1	2B1	10500	46400	56900	T	R				
4201		MR JR LAIRD EDNELL																	
4601		12601 ALBERTINE MORIN H1E 4W6																	
4202		MISS COLLEEN FAGAN																	
6400		<i>Correspondance anglaise FF (15-7-85) 1/2</i>																	
1001	89255336																		
		12605 ALBERTINE MORIN																	

CODE	COMpte	EMPLACEMENT - NOM, PROFESSION, RÉSIDENCE						CATEGORIE BÂTIMENT	SCOLAIRE		VALEUR EN DOLLARS			MUNICIPAL	REMARQUES		
		N°	PARCELLE	SUBDIVISION	FRONT	PROFONDEUR	SUPERFICIE		P	C	TERRAIN	BÂTIMENT	TOTAL				
2002	89255336	21	224	27	3412	109.56 11000	3,737.00 3,75300									CERT. 81-85 17-184 315	
3001						109.48		2A	1	2B1	10500	45300	55800	T	R		
4201		M ANGELO DE MARCO 12605 ALBERTINE MORIN #1E 4W6															
4601		MME MAURA SANTIN-DE MARCO						IF									
4202								2F									
1001	89255338	12611 ALBERTINE MORIN															
2002		21	224	28	3412	109.66 11000	3,740.00 3,75300									CERT. 81-85 17-184 315	
3001						109.56		2A	1	2B1	10500	43700	54200	T	R		
4201		M CLAUDE BEAULAC 12611 ALBERTINE MORIN #1E 4W6															
4601		MME LUCIE DUBE-BEAULAC						IF									
4202								2F									
1001	89255340	12615 ALBERTINE MORIN															
2002		21	224	29	3412	109.77 11000	3,744.00 3,75300									CERT. 81-85 17-184 315	
3001						109.66		2A	2	2B1	10500	44600	55100	T	R		
4201		M DINO ELISIO 12615 ALBERTINE MORIN #1E 4W6															
4601		MME LINA PERRI-ELISIO						IF									
4202								2F									
1001	89255342	12621 ALBERTINE MORIN															
2002		21	224	30	3412	109.88 11000	3,747.00 3,75300									CERT. 81-85 17-184 315	
3001						109.77		2A	1	2B1	10500	45700	56200	T	R		
4201		M DANIEL VALOIS 12621 ALBERTINE MORIN #1E 4W6															
4601								IF									
4202								2F									
1001	89255344	12625 ALBERTINE MORIN															
2002		21	224	31	FRP 3700	109.88 11000	4,117.00 4,12000									CERT. 81-85 17-184 315	
2002						7435											
3001						109.88		2A	1	2B1	11600	46700	58300	T	R		
4201		M NICOLAS VATRANO 12625 ALBERTINE MORIN #1E 4W6															
4601		MME DENISE QUELLETTE						IF									
4202								2F									
1001	89255346	12510 ALBERTINE MORIN															

CODE	COMPTÉ	EMPLACEMENT - NOM, PROFESSION, RÉSIDENCE					CATEGORIE D'IMMEUBLE	SCOLAIRE		VALEUR EN DOLLARS			MUNICIPAL	REMARQUES	
		NO. CAD.	CANTONNE	SUBDIVISION	FRONT	PROFONDEUR		SUPERFICIE	TERRE	P. C.	TERRAIN	BÂTIMENT			TOTAL
2002 2002	89255346	21 224	32		3492 3373	9578 10737	3,65800								
3001								2A	1 2B1	10900	45000	55400	T R		
4202 4601 4203 4603		M JACQUES CORPIN 12510 ALBERTINE MORIN H1E 4W9 F1222-44882/11/1/85					1F	1							
		MME JACQUELINE LEGAULT 12510 ALBERTINE MORIN					2F	1							
1001	89255348	12514 Albertine Morin LOT RUE SUJETEE 224-3													
2002 2002		21 224	33		IRR 3504	10737 10745	3,77200								
3001								2A 7A	1 2B1	10,900 10700	45,100	56,000	T R		
4201 4601 4202		M ANDRE FORGET 12514 ALBERTINE MORIN H1E 4W9 F1222-44882-29-11-84					1F	1							
		MME GINETTE TREMBLAY-FORGET					2F	1							
4603		PROPRIETE SUJETEE A SURTAXE SUR TERRAIN VAGUE DESSERVI													
1001	89255350	12520 ALBERTINE MORIN													
2002 2002		21 224	34		3540 3504	10745 10343	3,69600								
3001								2A	1 2B1	10700	47000	57700	T R		
4201 4601 4202		M GUY DE MONTGAILLARD 12520 ALBERTINE MORIN H1E 4W9 F1222-44882/11/1/85					1F	1							
		MME SUZANNE DAIGLE-DE MONTGAILLARD					2F	1							
1001	89255352	12524 ALBERTINE MORIN													
2002 2002		21 224	35		3540 3504	10343 10008	3,56700								
3001								2A	1 2B1	10500	47100	57600	T R		
4201 4601 4202		M PIERO PUTALIVO 12524 ALBERTINE MORIN H1E 4W9 F1222-44882/11/1/85					1F	1							
		MME DIANA CIANFAGLIA-PUTALIVO					2F	1							
1001	89255354	12530 ALBERTINE MORIN													
2002 2002		21 224	36		3540 3504	10008 9638	3,43800								
3001								2A	1 2B1	10200	45600	55800	T R		

CERT.	EFF.	
17.9	1/15	304
14	1/15	204

CODE	COMPTE	EMPLACEMENT - NOM, PROFESSION, RÉSIDENCE						CATEGORIE BÂTIMENT	SCOLAIRE		VALEUR EN DOLLARS			MUNICIPAL	REMARQUES
		LOT CAD.	CADASTRE	SUBDIVISION	FRONT	PROFONDEUR	SUPERFICIE		TERR. P.C.	TERRAIN	BÂTISSE	TOTAL			
4201 4601 4202	89255354	M PIERRE PAUL LEMIEUX 12530 ALBERTINE MORIN H1E 4W7 MME FRANCINE JOBIN-LEMIEUX					F1222444842/11/4/85	1F 2F							
1001 2002 2002	89255356	12534 ALBERTINE MORIN													
		21 224 37		IRR 4504	9638 7498	3,71200									
3001								2A	1 2B1	11100	47300	58400	T R		
4201 4601 4202		M BERNARD AYOTTE 12534 ALBERTINE MORIN H1E 4W7 MME ROSELYNE GENDRON-AYOTTE					F1222444842/11/4/85	1F 2F							
1001 2002 2002	89255358	12560 ALBERTINE MORIN													
		21 224 38		IRR 4598	7498 9713	4,32600									
3001								2A	1 2B1	12900	45100	58000	T R		
4201 4601 4202		M PAUL LAVIGNE 12560 ALBERTINE MORIN H1E 4W7 MME SYLVIE MORIN-LAVIGNE					F1222444842/11/4/85	1F 2F							
1001 2002 2002	89255360	12564 ALBERTINE MORIN													
		21 224 39		3800 3804	9713 9891	3,72500									
3001								2A	1 2B1	11100	50100	61200	T R		
4202 4602		MME JOCELYNE ROBERTSON-LALANDE 12564 ALBERTINE MORIN H1E 4W7					F1222444842/11/4/85	2F							
1001 2002 2002	89255362	① 12570 Albertine Morin LOT RUE PROJETEE 224-A													
		21 224 40		IRR 10205	9891 13678	6,20900									
3001								① 2A 2A	1 2B1	15,300 16860	47,700	63,000 16860	T R TRV		
4201 4601 4202		M JACQUES PARADIS 12570 ALBERTINE MORIN H1E 4W7 MME SYLVIE MORIN-PARADIS					F1222444842/11/4/85	1F 2F							
4620		① PROJETEE SUJETTE A SURTAXE SUR TERRAIN VAGUE DESSERVI													
1001	89255364	① 12576 Albertine Morin LOT RUE PROJETEE 224-A													

CERT.	EFF.	
17-4 84	1-1 85	30

CODE	COMPTÉ	EMPLACEMENT - NOM, PROFESSION, RÉSIDENCE					CATEGORIE IMMEUBLE	SCOLAIRE	VALEUR EN DOLLARS			MUNICIPAL	REMARQUES						
		NOY. CAD.	CADASTRE	SUBDIVISION	FRONT	PROFONDEUR			SUPERFICIE	TERR. P. C.	TERRAIN		BÂTISSE	TOTAL	CERT.	EFF.	R		
2002	89255364	21	224	41	IRR	13678	8,05700												
2002					IRR	10667													
3001								02A											
4201								7A	1	281	19,800	41,700	61,500	T R					
4601																			
4202																			
3001																			
1001	89255366					12562	ALBERTINE MORIN												
2002		21	224	42	3000	10667	4,58300												
2002					6000	10157													
3001								2A	1	281	13400	46000	59400	T R					
4201																			
4601																			
4202																			
1001	89255368					12580	ALBERTINE MORIN												
2002		21	224	43	3000	10157	4,55900												
2002					6000	10515													
3001								2A	1	281	13300	46100	61400	T R					
4201																			
4601																			
4202																			
1001	89255370					12594	ALBERTINE MORIN												
2002		21	224	44	IRR	10515	7,74700												
2002					IRR	13705													
3001								2A	1	281	20600	47600	68200	T R					
4201																			
4601																			
4202																			
1001	89255372					12600	ALBERTINE MORIN												
2002		21	224	45	IRR	13705	6,23200												
2002					10266	7915													
3001								2A	1	281	16700	48100	64800	T R					

LOSE	CENSUEL	EMPLACEMENT - NOM, PROFESSION, RESIDENCE					CATEGORIE BÂTIMENT	SCOLAIRE		VALEUR, EN DOLLARS			MUNICIPAL	REMARQUES	
		DIV. CAD.	CADASTRE	SUBDIVISION	FRONT	PROFONDEUR		SUPERFICIE	TERR	P. C.	TERRAIN	BÂTISSÉ			TOTAL
4201 4601	89255372	MME DIANE LABRECQUE													
		12600 ALBERTINE MORIN H1E 4W7				F1222 #4489 2/11/85	1F								
1001	89255374	12606 ALBERTINE MORIN													
2002 2002		21 224 46													
3001															
4202 4602		M ROGER QUINTIN													
		12606 ALBERTINE MORIN H1E 4W7				F1222 #4489 2/11/85	1F								
4203 4603		MME JOHANNE BOUTIN-QUINTIN													
		12606 ALBERTINE MORIN													
1001	89255376	12610 ALBERTINE MORIN													
2002 2002		21 224 47													
3001															
4201 4601		MME CHANTAL PERRON													
		12610 ALBERTINE MORIN H1E 4W7				F1222 #4489 2/11/85	1F								
1001	89255378	08870 LOT IV FERNAND FOREST													
2002 2002		21 224 48													
3001															
4201 4601		M MICHEL PARADIS													
		8670 FERNAND FOREST H1E 4Y7 F1222 #4284 29-11-84													
4202		MME HELENA PANNITTI													
6626		PROPRIETE SUJETTE A SURTAXE SUR TERRAIN VAGUE DESSERVI													
1001	89255380	08866 LOT IV FERNAND FOREST													
2002 2002		21 224 49													
3001															
4201 4601		M LUC LAVARENNE													
		8666 FERNAND FOREST H1E 4Y7 F1222 #4284 29-11-84													
4202		MME PAULA PICOLO-LAVARENNE													
6626		PROPRIETE SUJETTE A SURTAXE SUR TERRAIN VAGUE DESSERVI													

34.8
26985 1-7-85

CERT. EFF. 30/1
17.8 1-1
84 85

CERT. EFF. 30/1
17.8 1-1
84 85

CODE	COMPTÉ	EMPLACEMENT - NOM, PROFESSION, RÉSIDENCE					CATEGORIE BÂTIMENT	SCOLAIRE	VALEUR EN DOLLARS			MUNICIPAL	REMARQUES
		DIV. CAD.	CADASTRE	SUBDIVISION	FRONT	PROFONDEUR			SUPERFICIE	TERR.	BÂTISSE		
1001	89255382	07862 LOT AV FERNAND FOREST					(22)						CERT. EFF. 17-9 34 1-1 85 304
2002		21 224 50		IRR	10416	3,70300							
2002				3431	11188								
3001							02A 7A	1	281	10,100	48,500	58,600	TR
4201		Mlle DANIELLE PARADIS											
4601		8862 FERNAND FOREST HIE 4YT F1222 H4224 03 29-11-84											
4620		PROPRIETE SUJETTE A SURTAXE SUR TERRAIN VAGUE DESSERV											
1001	89255384	0856 LOT AV FERNAND FOREST					(22)						CERT. EFF. 17/9/84 01/1/85 299
2002		21 224 51		3520	11188	3,95000							
2002				3431	11831								
3001							2A 7A	1	281	10900	47100	58000	R TV
4201		M ALAIN WILSON											
4601		8958 FERNAND FOREST HIE 4YT F1222 H4224 03 29-11-84											
4202		MME LOUISE MORISSETTE-WILSON											
4620		PROPRIETE SUJETTE A SURTAXE SUR TERRAIN VAGUE DESSERV											
1001	89255386	0854 LOT AV FERNAND FOREST					(22)						CERT. EFF. 17/9/84 01/1/85 299
2002		21 224 52		3488	11831	4,14300							
2002				3431	12317								
3001							2A 7A	1	281	11100	45900	57000	R TV
4201		M LUC BOUCHER											
4601		8894 FERNAND FOREST HIE 4YT F1222 H4224 03 29-11-84											
4202		MME GISELE GAGNON-BOUCHER											
4620		PROPRIETE SUJETTE A SURTAXE SUR TERRAIN VAGUE DESSERV											
1001	89255388	0850 LOT AV FERNAND FOREST					(22)						CERT. EFF. 17-9 34 1-1 85 304
2002		21 224 53		3439	12317	4,32200							
2002				3540	12593								
3001							02A 7A	1	281	11,300	47,200	58,500	TA
4201		MME PAULLETTE GIONET-BAKER											
4601		8890 FERNAND FOREST HIE 4YT F1222 H4224 03 29-11-84											
4620		PROPRIETE SUJETTE A SURTAXE SUR TERRAIN VAGUE DESSERV											
1001	89255390	0801 LOT AV FERNAND FOREST					(22)						
MICROFICHE 152 1-14													

CODE	COMPTÉ	EMPLACEMENT - NOM, PROFESSION, RÉSIDENCE					CATEGORIE BÂTIMENT	SCOLAIRE		VALEUR EN DOLLARS			MUNICIPAL #	REMARQUES	
		CADASTRE	SUBDIVISION	(PONT)	PROFONDEUR	SUPERFICIE		TERR A C	TERRAIN	BÂTISSE	TOTAL				
2002 2002 3001	89255390	21 224 54		IRR 3698	8000 10032	3,61400	2A 2A	2	2B1	10700 10700	48000	58700 15700	R 28-12-84/1-85	R 315	
4201 4601		GEMIX CORPORATION LTEE MONTREAL QUEBEC 7200 HUTCHISON #304 H3N 1Z1					CF								
PROPRIETE SUJETTE A SURTAXE SUR TERRAIN VAGUE DESSERVI															
1301	89255392	8809 LOT AV FERNAND FOREST					(22)								
2002 2002 3001		21 224 55		3399 3394	10032 10195	3,42900	2A 2A	1	2B1	10200 10200	45800	56000 10200	R 28-12-84/1-85	R 315	
4201 4601 4202		M JACQUES FAFARD 8809 FERNAND FOREST HIE 2R1 MME JOANNES VARIN-FAFARD					1F 2F								
PROPRIETE SUJETTE A SURTAXE SUR TERRAIN VAGUE DESSERVI															
1301	89255394	8815 LOT AV FERNAND FOREST					(22)								
2002 2002 3001		21 224 56		3408 IRR	10195 10432	3,50400	2A 2A	1	2B1	10400 10400	47600	58000 10400	R 28-12-84/1-85	R 315	
4201 4601		M CLAUDE NOEL 8615 FERNAND FOREST HIE 2R1 FH22-9015-7 (10-84)					1F								
PROPRIETE SUJETTE A SURTAXE SUR TERRAIN VAGUE DESSERVI															
1301	89255396	8821 LOT AV FERNAND FOREST					(22)								
2002 2002 3001		21 224 57		IRR 3435	10432 10363	3,54000	2A 2A	1	2B1	10400 10400	46100	56500 10400	R 28-12-84/1-85	R 315	
4201 4601 4202		M ROBERT SULLIVAN 8821 AV FERNAND FOREST HIE 2R1 MME GENEVIEVE PERRAULT-SULLIVAN					1F 2F								
PROPRIETE SUJETTE A SURTAXE SUR TERRAIN VAGUE DESSERVI															
1301	89255398	8839 LOT AV FERNAND FOREST					(22)								
2002 2002		21 224 58		3442 IRR	10363 10100	3,47500									

89255390

ANNULE

2FII

4201 M. Daniel Brunet

4601 2801 Fernand Forest av. H.E. 2RI F. 222 244 692 (11/14/45)

2FII

4202 Mme Suzanne David-Brunet

CERT.	EFF.
4/11/57	3/8/57

89255390

3FII

4201 Mme Suzanne Groulx

4601 8801 av. Fernand Forest H.E. 2RI

20/11/57	12/12/57	256
----------	----------	-----

CODE	COMPTÉ	EMPLACEMENT - NOM, PROFESSION, RESIDENCE					CATEGORIE BÂTIMENT	SCOLAIRE	VALEUR EN DOLLARS			INDICIAUX	REMARQUES		
		CADASTRE	SUBDIVISION	FRONT	PROFONDEUR	SUPERFICIE			TERRAIN	BÂTISSE	TOTAL				
3901	89255398						2A 7A	1	2B1	10200 10200	47800	58000 10200	R TVV	CERT. EFF. R 17/4/84 11/85 315	
4201		M. ANDRE PAGE					IF								
4601		8839 FERNAND FOREST HIE ZRI													
4202		MME ANNE MARIE PELTIER-PAGE					2F								
6628		PROPRIÉTÉ SUJETTE À SURTAXE SUR TERRAIN VAGUE DESSERVI													
1001	89255400														
		8845 LOT AV FERNAND FOREST													
2002		21	224	59	3468	10100									
2002					3496	9973									
3001							2A 7A	1	2B1	10200 10200	47800	58000 10200	R TVV	CERT. EFF. R 17/4/84 11/85 315	
4201		MME JEANNINE JOUBERT-PELTIER					2F								
4601		8845 FERNAND FOREST HIE ZRI													
6628		PROPRIÉTÉ SUJETTE À SURTAXE SUR TERRAIN VAGUE DESSERVI													
1001	89255402														
		02251 LOT AV FERNAND FOREST													
2002		21	224	60	3501	9973									
2002					3496	9990									
3001							02A 7A	1	2B1	5,900 10000	51,600	57,500 10000	T R TVV	CERT. EFF. R 17-9 1-1 304	
4201		M. JOSEPH LOBASSO					IF								
4601		8851 FERNAND FOREST HIE ZRI													
4202		MME ANNA D ANGELO-LOBASSO					2F								
6628		PROPRIÉTÉ SUJETTE À SURTAXE SUR TERRAIN VAGUE DESSERVI													
1001	89255404														
		8859 LOT AV FERNAND FOREST													
2002		21	224	61	3148	9990									
2002					IRR	10076									
3001							2A 7A	1	2B1	10200 10200	48300	58500 10200	TVV	CERT. EFF. R 17/4/84 10/1/85 299	
4201		MME DIANE VAILLANCOURT-LEMIEUX					2F								
4601		8859 AV FERNAND FOREST HIE ZRI													
6628		PROPRIÉTÉ SUJETTE À SURTAXE SUR TERRAIN VAGUE DESSERVI													
1001	89255406														
		8865 LOT AV FERNAND FOREST													
2002		21	224	62	3471	10076									
2002					IRR	10596									
3001							2A 7A	1	2B1	10400 10400	47200	57600 10400	R TVV	CERT. EFF. R 17/10/84 10/11/85 299	

CODE	COMPTÉ	EMPLACEMENT - NOM PROFESSION. RÉSIDENCE					CATEGORIE BÂTIMENT	SCOLAIRE		VALEUR EN DOLLARS			MUNICIPAL	REMARQUES	
		DIV. CAD.	CADASTRE	SUBDIVISION	FRONT	PROFONDEUR		SUPERFICIE	TERR.	C	TERRAIN	BÂTIMISE			TOTAL
4201	89255406	M GERARD LEGENDRE					1F								
4601		8865 FERNAND FOREST HIE 2RI													
4202		MME SYLVIE FOURNIER-LEGENBRE					2F								
4625		PROPRIETE SUJETTE A SURTAXE SUR TERRAIN VAGUE DESSERVI													
1001	89255408	05871 LOT AV FERNAND FOREST													
2002		ZI 224 63			3443	10596					3,69800				
2002					3394	11167									
3001															
4201		M LUC MIRON					1F								
4601		8871 FERNAND FOREST HIE 2RI													
4202		MME CAROLE GAGNON-MIRON					2F								
4625		PROPRIETE SUJETTE A SURTAXE SUR TERRAIN VAGUE DESSERVI													
1001	89255410	8879 LOT AV FERNAND FOREST													
2002		ZI 224 64			3421	11167					3,86700				
2002					3394	11590									
3001															
4201		M JEAN DUSSAULT					1F								
4601		8879 AV FERNAND FOREST HIE 2RI													
4202		MME JOANNE DESCHAMPS-DUSSAULT					2F								
4625		PROPRIETE SUJETTE A SURTAXE SUR TERRAIN VAGUE DESSERVI													
1001	89255412	8885 LOT AV FERNAND FOREST													
2002		ZI 224 65			3406	11590					3,98500				
2002					3394	11860									
3001															
4201		M DANIEL MARTEL					1F								
4601		8885 FERNAND FOREST AV HIE 2RI													
4202		MME CLAUDETTE LEMIEUX-MARTEL					2F								
4625		PROPRIETE SUJETTE A SURTAXE SUR TERRAIN VAGUE DESSERVI													
1001	89255414	8891 LOT AV FERNAND FOREST													
2002		ZI 224 66			3397	11860					4,05400				
2002					3394	11997									
3001															

CODE	COMPTÉ	EMPLACEMENT - NOM, PROFESSION, RÉSIDENCE						C	C	C	VALEUR EN DOLLARS			MUNICIPAL	REMARQUES
		NOY. CAD.	LADAMTRE	SUBDIVISION	FRONT	PROFONDEUR	SUPERFICIE				TERR. P. C.	TERRAIN	BÂTISSE		
4201	89255414	M	MURAT CESAIRE												
4601			8891 FERNAND FOREST NIE 2RI												
4202		MME	MARIE AGNECE BAZELAYS-CESAIRE												
6622		PROPRIETE SUJETTE A SURTAXE SUR TERRAIN VAGUE DESSERVI													
1001	89255416		2889 607 AV FERNAND FOREST												
2002			21 224	67	IRR	11997	4,13200								
2002					3394	12000									
3001								2A							
4201		M	ARNOUX MINDRON												
4601			8899 AV FERNAND FOREST NIE 2RI												
4202		MME	GHISLAINE LOUIS-MINDRON												
6622		PROPRIETE SUJETTE A SURTAXE SUR TERRAIN VAGUE DESSERVI													
1001	89255600		8515 AV FERNAND FOREST												
2002			21 127	63	6000	9000	5,40000								
3001								2A							
4204		MME	JEANNE BOUTEILLE												
4604			8515 AV FERNAND FOREST NIE 1GB												
1001	89255700		8525 AV FERNAND FOREST												
2002			21 127	64	IRR	9000	5,20000								
2002					6000	IRR									
3001								2A							
4211		M	JACQUES DUPUIS, VOYAGEUR DE COMMERC												
4611			8525 AV FERNAND FOREST NIE 1GB												
1001	89255900		8535 AV FERNAND FOREST												
2002			21 127	66	IRR	IRR	4,71400								
2002					5400	9000									
2004			21 125	26	480	9000	48600								
2004					600										
2999							5,20000								
3001								2A							
4211		M	ROBERT DEMERS, POMPIER												
4611			8535 AV FERNAND FOREST NIE 1H1												

CODE	COMPTÉ	EMPLACEMENT - NOM, PROFESSION, RÉSIDENCE					CATEGORIE BÂTIMENT	SCOLAIRE		VALEUR EN DOLLARS			MUNICIPAL	REMARQUES	
		BIL. CAR.	CADASTRE	SUBDIVISION	FRONT	PROFONDEUR		SUPERFICIE	TEPP	P. C.	TERRAIN	BÂTIMENT			TOTAL
1001	89256000	9545 AV FERNAND FOREST					1071								
2002		21 125	27		6000	9000									
3001							2A	1 2B1	12400	38700	51100		T R 1		
4211		M BERNARD DEPOCAS, POMPIER					1F								
4611		8545 AV FERNAND FOREST HIE 1H1					1F								
4212		MME LISE LAPIERRE					3F								
1001	89256100	8555 AV FERNAND FOREST					1071								
2002		21 125	32		6250	9000									
2002						9002									
3001							2A	1 2B1	12900	44100	58000		T R 1		
4201		MME JEANNETTE THERRIEN					3F								
4601		8555 AV FERNAND FOREST HIE 1H1 VERSO					3F								
1001	89256200	LOT AV FERNAND FOREST					1331								
2002		21 121	1949-23		5164	13748									
2002					5000	12425									
3001							7A	1 2B1	14700		14700		TVV 1		
4201		M ROSARIO SCIORTINO					1F								
4601		6896 CHOISY ST LEONARD HIT 2JS					1F								
4202		MME GIUSEPPA FUCALE-SCIORTINO					2F								
6620		PROPRIETE SUJETTE A SURTAXE SUR TERRAIN VAGUE DESSERVI													
1001	89256202	LOT AV FERNAND FOREST					1331								
2002		21 121	1949-24		5164	12425									
2002					5000	11102									
3001							7A	1 2B1	14100		14100		TVV 1		
4201		M ROSARIO SCIORTINO					1F								
4601		6896 CHOISY ST LEONARD HIT 2JS					1F								
4202		MME GIUSEPPA FUCALE-SCIORTINO					2F								
6620		PROPRIETE SUJETTE A SURTAXE SUR TERRAIN VAGUE DESSERVI													
1001	89256204	LOT AV FERNAND FOREST					1331								
2002		21 121	1949-25		5164	11102									
2002					5000	9797									
3001							7A	1 2B1	13500		13500		TVV 1		

29256100

1911

4201 M. Jarnot de Foye

4601 8555 Fernand Forest, H.E. 141

CRAT.	EFF.
29/7/85	17/8/85

CODE	COMpte	EMPLACEMENT - NOM, PROFESSION, RESIDENCE					CATEGORIE BÂTIMENT	SCOLAIRE		VALEUR EN DOLLARS			MUNICIPAL	REMARQUES
		SECTEUR CADASTRE	SUBDIVISION	FRONT	PROFONDEUR	SUPERFICIE		TERR. P. C.	TERRAIN	BÂTISSE	TOTAL			
4201 4601	89256204	M ROSARIO SCIORTINO					1F	2						
		6896 CHOISY ST LEONARD HIT 2J5												
6620		PROPRIETE SUJETTE A SURTAXE SUR TERRAIN VAGUE DESSERVI												
1001	89256206	8731 AV FERNAND FOREST					32							
2002 2002		21 121 1949-26		IRR	9777	5,31900								
				5847	8497									
2001							2A	1 2B1	9300	54900	64200	T R I		
4201 4601		Mlle DANIELLE DESROCHERS					3F	1						
		8731 FERNAND FOREST HIE 4L2												
1001	89256500	8750 FERNAND FOREST					02							
2002	A 130889	21 121 192		2600	8800	2,28800								
2004	2-10805	21 121 193		2600	8800	2,28800								
2006		21 121 194		2600	8800	2,28800								
2008		21 121 195		2500	8800	2,20000								
2999						9,06400								
3001							2A	1 2A2	16900	15900	32800	T R I		
4201 4601		M MARC GRAVEL, TAILLEUR					1F	1						
		8750 FERNAND FOREST HIE 2X3												
7001		38E AVENUE												
1001	89257200	LOT 2E RUE RIV PRAIRIES					02							
2002		21 121 123		2500	8800	2,20000								
2004		21 121 124		2500	8800	2,20000								
2999						4,40000								
3001							7A	1 2B1	10000		10000	TVV I		
4213 4613		M DOMINIQUE SAVAGEAU, MECANICIEN					1F	1						
		12675 38E AV RIV PRAIRIES HIE 2C9												
6620		PROPRIETE SUJETTE A SURTAXE SUR TERRAIN VAGUE DESSERVI												
1001	89257400	8795 FERNAND FOREST					02							
2002		21 121 125		2600	8800	2,28800								
2004		21 121 126		2600	8800	2,28800								
2999						4,57600								
3001							2A	1 2B1	10400	55000	65400	T R I		

87256500

1971

4601 H. Green Gervais

4601 8750 Fernand Fourné HIE 2X3

6112/85	211/85	2358
---------	--------	------

CODE	COMPTÉ	EMPLACEMENT - NOM, PROFESSION, RÉSIDENCE						CATEGORIE BÂTIMENT	SCOLAIRE		VALEUR EN DOLLARS			MUNICIPAL	REMARQUES	
		DIV. CAD.	CADASTRE	SUBDIVISION	FRONT	PROFONDEUR	SUPERFICIE		TERR.	P.C.	TERRAIN	BÂTISSE	TOTAL			
4201 4601 4202 4602	89257400	M	JULES BEAUDOIN					IF	1							
			8795 AV FERNAND FOREST		HIE 2R1											
			MME JULES BEAUDOIN (YOLANDE HILOT)					4F	1							
			8795 AV FERNAND FOREST		HIE 2R1											
7001 7002			398 AVENUE													
			DEBUT DE 2E RUE RIV PRAIRIES													
1001	89258860		LOT 2E RUE						1081							
2002 2002			21 N76	1255 @		7512 7527	8500									
3001									7A	1 2B1	8500 8600	45200	54000	8600	TR	
4201 4601 4202 4602		M	GILLES MORNEAU					1	1							
			9825 2E RUE		H1C 1X3											
			MME EDITH LEBLANC-MORNEAU					2	1							
			9825 2E RUE		H1C 1X3											
6620			PROPRIETE SUJETTE A SURTAXE SUR TERRAIN VAGUE DESSERVI													
1001	89259002		LOT 2E RUE						1081							
2002 2002			21 78	132		3000 3579	10698									
3001									7A	2 2B1	4600			4600	TVV	
4201 4601			IMMEUBLES NIJAM INC					CF	2							
			4309 NOTRE DAME LAVAL		H7K 1T3											
6620			PROPRIETE SUJETTE A LA SURTAXE SUR TERRAIN VAGUE DESSERVI													
1001	89259004		LOT 2E RUE						1081							
2002 2002			21 78	133		3100 3123	10240									
3001									7A	2 2B1	4300			4300	TVV	
4201 4601			IMMEUBLES NIJAM INC					CF	2							
			4309 NOTRE DAME LAVAL		H7K 1T3											
6620			PROPRIETE SUJETTE A LA SURTAXE SUR TERRAIN VAGUE DESSERVI													
1001	89259006		LOT 2E RUE						1081							
2002 2002			21 78	134		3100 3133	9858									
3001									7A	2 2B1	4200			4200	TVV	

13-1084-1185 306

13-1084-1185

CODE	COMPTÉ	EMPLACEMENT - NOM, PROFESSION, RÉSIDENCE						CATEGORIE BÂTIMENT	SCOLAIRE	VALEUR EN DOLLARS			MUNICIPAL	REMARQUES	
		DE LA	CAPACITÉ	SUBDIVISION	FRONT	PROFONDEUR	SUPERFICIE			TERR P.C	TERRAIN	BÂTISSÉ			TOTAL
4201 4601 6620	89259006	IMMEUBLES NIJAM INC 4309 NOTRE DAME LAVAL H7W 1T3					CF	2							
		PROPRIÉTÉ SUJETTE A LA SURTAXE SUR TERRAIN VAGUE DESSERVI													
1001 2002 2002 3001	89259008	LOT 25 RUE						008							
		21 79 135			3100	9396					2,82500				
					3143	8914									
								7A	2	2B1	3900		3900	TVV	
4201 4601 6620		IMMEUBLES NIJAM INC 4309 NOTRE DAME LAVAL H7W 1T3					CF	2							
		PROPRIÉTÉ SUJETTE A LA SURTAXE SUR TERRAIN VAGUE DESSERVI													
1001 2002 2002 3001	89259010	LOT 26 RUE						008							
		21 78 136			3100	8914					2,71600				
					3114	8608									
								7A	2	2B1	3800		3800	TVV	
4201 4601 6620		IMMEUBLES NIJAM INC 4309 NOTRE DAME LAVAL H7W 1T3					CF	2							
		PROPRIÉTÉ SUJETTE A LA SURTAXE SUR TERRAIN VAGUE DESSERVI													
1001 2002 2002 3001	89259012	LOT 26 RUE						008							
		21 79 137			3100	8608					2,62200				
					3114	8307									
								7A	2	2B1	3600		3600	TVV	
4201 4601 6620		IMMEUBLES NIJAM INC 4309 NOTRE DAME LAVAL H7W 1T3					CF	2							
		PROPRIÉTÉ SUJETTE A LA SURTAXE SUR TERRAIN VAGUE DESSERVI													
1001 2002 2002 3001	89259014	LOT 26 RUE						008							
		21 78 138			3100	8307					2,52800				
					3114	8005									
								7A	2	2B1	3500		3500	TVV	
4201 4601 6620		IMMEUBLES NIJAM INC 4309 NOTRE DAME LAVAL H7W 1T3					CF	2							
		PROPRIÉTÉ SUJETTE A LA SURTAXE SUR TERRAIN VAGUE DESSERVI													

CODE	L'ADRESSE	EMPLACEMENT - NOM, PROFESSION, RÉSIDENCE					CATEGORIE BÂTIMENT	SCOLAIRE		VALEUR EN DOLLARS			MUNICIPAL	REMARQUES	
		QUARTIER	CARRIÈRE	SUBDIVISION	FRONT	PROFONDEUR		SUPERFICIE	TERRAIN	BÂTISSE	TOTAL				
1001	89259016	LOT 25 RUE					1081								
2002		21 78	139		3323	8005					2,81500				
2002					4450	7651									
3001							7A	2	2B1	3900		3900	E28		
4201		IMMEUBLES NIJAN INC					CF	2							
4601		4309 NOTRE DAME LAVAL H7K 1T3													
6626		PROPRIETE SUJETTE A LA SURTAXE SUR TERRAIN VAGUE DESSERVI													
1001	89261600	LOT 2E RUE RIV PRAIRIES					1093								
2002		21 15	119		2100	8800					1,88700				
2002					2190										
3001							6B		2B1	1000		1000	E28	Group: cote annuelle Doll' sur 89611500 2-11-85 6-885 355	
4201		COMMUNAUTE URBAINE DE MONTREAL					9F	1							
4601		2 COMPLEXE DESJARDINS C P 129 H5B 1E6													
6050		SYSTEME D EPURATION													
1001	89261700	LOT 2E RUE RIV PRAIRIES					1093								
2002		21 15	120		2400	8800					2,11200				
2002															
3001							6B		2B1	1100		1100	E28	Group: cote annuelle Doll' sur 89611500 7-11-85 6-885 355	
4201		COMMUNAUTE URBAINE DE MONTREAL					9F	1							
4601		2 COMPLEXE DESJARDINS C P 129 H5B 1E6													
6050		SYSTEME D EPURATION													
1001	89261800	LOT 2E RUE RIV PRAIRIES					1093								
2002		21 15	121		2400	8800					2,11200				
2002															
3001							6B		2B1	1100		1100	E28	Group: cote annuelle Doll' sur 89611500 7-11-85 6-885 355	
4211		COMMUNAUTE URBAINE DE MONTREAL					9F	1							
4611		2 COMPLEXE DESJARDINS CP 129 H5B 1E6													
6050		USINE D EPURATION													
1001	89261900	LOT 2E RUE RIV PRAIRIES					1093								
2002		21 15	122		2400	8800					2,11200				
2002															
3001							6B		2B1	1100		1100	E28	Group: cote annuelle Doll' sur 89611500 7-11-85 6-885 355	
4211		COMMUNAUTE URBAINE DE MONTREAL					9F	1							
4611		2 COMPLEXE DESJARDINS CP 129 H5B 1E6													
6050		USINE D EPURATION													

CODE	COMPTÉ	EMPLACEMENT - NOM, PROFESSION, RÉSIDENCE							CATÉGORIE BÂTIMENT	SCOLAIRE		VALEUR EN DOLLARS			MUNICIPAL	REMARQUES	
		DIR. CAD.	CADASTRE	SUBDIVISION	FRONT	PROFONDEUR	SUPERFICIE			TERRE		TERRAIN	BÂTIMENT	TOTAL			
4211 4811	89261900	COMMUNAUTÉ URBAINE DE MONTRÉAL 2 COMPLEXE DESJARDINS CP 129 HSB 1E6							9F	1							
6050		USINE D'ÉPURATION															
7001		101 ÈRE AVENUE															
1001	89262000	LOT 2E RUE RIV PRAIRIES							1091								
2002		21 15	185		2600	8800	2,28800										
3001									6B	281	1100		1100	E28	Group: cpte annulé Porté aux 89611500 9-11-85 6-8-85 355		
4201 4601		COMMUNAUTÉ URBAINE DE MONTRÉAL 2 COMPLEXE DESJARDINS C P 129 HSB 1E6							9F	1							
6050		SYSTÈME D'ÉPURATION															
1001	89262100	LOT 2E RUE RIV PRAIRIES							1091								
2002		21 15	187		2600	8800	2,28800										
3001									6B	281	1100		1100	E28	Group: cpte annulé Porté aux 89611500 9-11-85 6-8-85 355		
4201 4601		COMMUNAUTÉ URBAINE DE MONTRÉAL 2 COMPLEXE DESJARDINS C P 129 HSB 1E6							9F	1							
6050		SYSTÈME D'ÉPURATION															
1001	89262200	LOT 2E RUE RIV PRAIRIES							1091								
2002		21 15	188		2600	8800	2,28800										
3001									6B	281	1100		1100	E28	Group: cpte annulé Porté aux 89611500 9-11-85 6-8-85 355		
4201 4601		COMMUNAUTÉ URBAINE DE MONTRÉAL 2 COMPLEXE DESJARDINS C P 129 HSB 1E6							9F	1							
6050		SYSTÈME D'ÉPURATION															
1001	89262300	LOT 2E RUE RIV PRAIRIES							1091								
2002		21 15	189		2600	8800	2,28800										
3001									6B	281	1100		1100	E28	Group: cpte annulé Porté aux 89611500 9-11-85 6-8-85 355		
4201 4601		COMMUNAUTÉ URBAINE DE MONTRÉAL 2 COMPLEXE DESJARDINS C P 129 HSB 1E6							9F	1							
6050		SYSTÈME D'ÉPURATION															

SERVICE D'ÉVALUATION

CODE	COMPTÉ	EMPLACEMENT - NOM, PROXIMITÉ, RÉSIDENCE						CATEGORIE BÂTIMENT	SCOLAIRE		VALEUR EN DOLLARS			MUNICIPAL *	REMARQUES	
		CADASTRE	SUBDIVISION	FRONT	PROFONDEUR	SUPERFICIE	TERRAIN		BÂTIMENT	TOTAL						
1001	89262400	LOT 2E RUE RIV PRAIRIES						109								
2002		21 15	190	2600	8800	2,28900										
3001								6B	2B1	1100		1100	E28		Group. cote annuelle Jmlé aux 896 11500 9-11-85 6-8-85 355	
4201		COMMUNAUTE URBAINE DE MONTREAL						9F								
4601		2 COMPLEXE DESJARDINS CP 129 H5B 1E6														
6050		SYSTEME D EPURATION														
1001	89262500	LOT 2E RUE RIV PRAIRIES						109								
2002		21 15	191	2600	8800	2,28900										
3001								6B	2B1	1100		1100	E28		Group. cote annuelle Jmlé aux 896 11500 9-11-85 6-8-85 355	
4201		COMMUNAUTE URBAINE DE MONTREAL						9F								
4601		2 COMPLEXE DESJARDINS CP 129 H5B 1E6														
6050		SYSTEME D EPURATION														
1001	89262600	LOT 2E RUE RIV PRAIRIES						109								
2002		21 15	192	2600	8800	2,28800										
3001								6B	2B1	1100		1100	E28		Group. cote annuelle Jmlé aux 896 11500 9-11-85 6-8-85 355	
4201		COMMUNAUTE URBAINE DE MONTREAL						9F								
4601		2 COMPLEXE DESJARDINS CP 129 H5B 1E6														
6050		SYSTEME D EPURATION														
7001		102 FNE AVENUE														
1001	89262700	LOT 2E RUE RIV PRAIRIES						109								
2002		21 15	227	2600	8800	2,28800										
3001								6B	2B1	1100		1100	E28		Group. cote annuelle Jmlé aux 896 11500 9-11-85 6-8-85 355	
4201		COMMUNAUTE URBAINE DE MONTREAL						9F								
4601		2 COMPLEXE DESJARDINS CP 129 H5B 1E6														
6050		SYSTEME D EPURATION														
1001	89262800	LOT 2E RUE RIV PRAIRIES						109								
2002		21 15	228	2500	8800	2,20000										
3001								6B	2B1	1100		1100	E28		Group. cote annuelle Jmlé aux 896 11500 9-11-85 6-8-85 355	

CODE	CHASSE	EMPLACEMENT - NOM, PROFESSION, RESIDENCE					CATEGORIE BÂTIMENT	SCOLAIRE		VALEUR EN DOLLARS			MUNICIPAL	REMARQUES	
		DIV. CAD.	CADASTRE	SUBDIVISION	FRONT	PROFONDEUR		SUPERFICIE	TERRE	P.C.	TERRAIN	BÂTIMENT			TOTAL
1001	89262400	LOT 2F RUE RIV PRAIRIES					1091								
2002		21	15	190	2600	8800	2,28800								
3001								6B	2B1	1100			1100	E28	<i>Group. cote annule Jml sur 896 11500 9/11/85 6885 355</i>
4201		COMMUNAUTE URBAINE DE MONTRÉAL					9F								
4601		2 COMPLEXE DESJARDINS CP 129 H5B 1E6													
6050		SYSTEME D EPURATION													
1001	89262500	LOT 2E RUE RIV PRAIRIES					1091								
2002		21	15	191	2600	8800	2,28800								
3001								6B	2B1	1100			1100	E28	<i>Group. cote annule Jml sur 896 11500 9/11/85 6885 355</i>
4201		COMMUNAUTE URBAINE DE MONTRÉAL					9F								
4601		2 COMPLEXE DESJARDINS CP 129 H5B 1E6													
6050		SYSTEME D EPURATION													
1001	89262600	LOT 2F RUE RIV PRAIRIES					1091								
2002		21	15	192	2600	8800	2,28800								
3001								6B	2B1	1100			1100	E28	<i>Group. cote annule Jml sur 896 11500 9/11/85 6885 355</i>
4201		COMMUNAUTE URBAINE DE MONTRÉAL					9F								
4601		2 COMPLEXE DESJARDINS CP 129 H5B 1E6													
6050		SYSTEME D EPURATION													
7001		102 ENE AVENUE													
1001	89262700	LOT 2E RUE RIV PRAIRIES					1091								
2002		21	15	227	2600	8800	2,28800								
3001								6B	2B1	1100			1100	E28	<i>Group. cote annule Jml sur 896 11500 9/11/85 6885 355</i>
4201		COMMUNAUTE URBAINE DE MONTRÉAL					9F								
4601		2 COMPLEXE DESJARDINS CP 129 H5B 1E6													
6050		SYSTEME D EPURATION													
1001	89262800	LOT 2F RUE RIV PRAIRIES					1091								
2002		21	15	228	2500	8800	2,20000								
3001								6B	2B1	1100			1100	E28	<i>Group. cote annule Jml sur 896 11500 9/11/85 6885 355</i>
4201		COMMUNAUTE URBAINE DE MONTRÉAL					9F								
4601		2 COMPLEXE DESJARDINS CP 129 H5B 1E6													
6050		SYSTEME D EPURATION													

COTE	COTE DE	EMPLACEMENT - NOM, PROFESSION, RÉSIDENCE	FRONT	PROFONDEUR	SUPERFICIE	CATEGORIE BÂTIMENT	SCOLAIRE			VALEUR EN DOLLARS			MUNICIPAL	REMARQUES
							TERR P. C.	TERRAIN	BÂTISSE	TOTAL				
4201 4601 6050	89262800	COMMUNAUTE URBAINE DE MONTREAL 2 COMPLEXE DESJARDINS CP 129 H5B 1E6 SYSTEME D EPURATION				9F								
1001 2002 3001 4201 4601 6050	89262900	LOT 2E RUE RIV PRAIRIES 21 15 227 2500 8800 2,20000 COMMUNAUTE URBAINE DE MONTREAL 2 COMPLEXE DESJARDINS CP 129 H5B 1E6 SYSTEME D EPURATION				9F								
1001 2002 2302 3001 4201 4601 6050 7001 7002 7003	89263000	LOT 2E RUE RIV PRAIRIES 21 15 230 2600 8800 2,26100 COMMUNAUTE URBAINE DE MONTREAL 2 COMPLEXE DESJARDINS CP 129 H5B 1E6 SYSTEME D EPURATION LIMITES DU QUARTIER TRAVERSEZ COTE SUD LIMITES DU QUARTIER				9F								
1001 2002 2002 3001 4201 4601 6050	89293200	LOT 2E RUE RIV PRAIRIES 21 15 331 2560 8800 2,23900 COMMUNAUTE URBAINE DE MONTREAL 2 COMPLEXE DESJARDINS C P 129 H5B 1E6 SYSTEME D EPURATION				9F								
1001 2002 3001	89293300	LOT 2E RUE RIV PRAIRIES 21 15 330 2500 8800 2,20000												

COTE	COMPTÉ	EMPLACEMENT - NOM, PROFESSION, RÉSIDENCE						CATEGORIE BÂTIMENT	SCOLAIRE		VALEUR EN DOLLARS			MUNICIPAL	REMARQUES
		QUARTIER	SUBDIVISION	FRONT	PROFONDEUR	SUPERFICIE	TEMP		TERRAIN	BÂTISSE	TOTAL				
4204 4604	89293300	MRS PERICLIS LUIZIDOU (EKATERINI TSOUMBOU)					2A	1							
5701 5702		477 HONARD R104 BARNABY 2 A C													
6050 6301		ATT. COMMUNAUTE URBAINE DE MONTREAL ATT. LA CURATELLE PUBLIQUE TOUR DE LA BOURSE C.P. 51-142-136 2 COMPLEXE DESJARDINS C.P. 129 MONTREAL HSB 1E6 SYSTEME D EPURATION PRISE DE POSSESSION PREALABLE													
1001	89293400	LOT 2E RUE RIV PRAIRIES						1091							
2002		21 15 329	2600	8800	2,28800										
3001							68	281	1100		1100	E28			Group: cpte annuelle Dette aux 896 11500 7-11-85 6-8-85 355
4201 4601		COMMUNAUTE URBAINE DE MONTREAL 2 COMPLEXE DESJARDINS CP 129 HSB 1E6					9F	1							
6050		SYSTEME D EPURATION													
1001	89293500	LOT 2E RUE RIV PRAIRIES						1091							
2002		21 15 328	2600	8800	2,28800										
3001							68	281	1100		1100	E28			Group: cpte annuelle Dette aux 896 11500 7-11-85 6-8-85 355
4201 4601		COMMUNAUTE URBAINE DE MONTREAL 2 COMPLEXE DESJARDINS CP 129 HSB 1E6					9F	1							
6050		SYSTEME D EPURATION													
7001		102 CHE AVENUE													
1001	89293600	LOT 2E RUE RIV PRAIRIES						1091							
2002		21 15 271	2600	8800	2,28800										
3001							68	281	1100		1100	E28			Group: cpte annuelle Dette aux 896 11500 7-11-85 6-8-85 355
4201 4601		COMMUNAUTE URBAINE DE MONTREAL 2 COMPLEXE DESJARDINS C P 129 HSB 1E6					9F	1							
6050		SYSTEME D EPURATION													
1001	89293700	LOT 2E RUE RIV PRAIRIES						1091							
2002		21 15 270	2600	8800	2,28800										
3001							68	281	1100		1100	E28			Group: cpte annuelle Dette aux 896 11500 7-11-85 6-8-85 355

CADRE	COMPTÉ	EMPLACEMENT - NOM PROFESSION RESIDENCE						CATEGORIE BÂTIMENT	SCOLAIRE		VALEUR EN DOLLARS			MUNICIPAL	REMARQUES	
		PARCOURS	CARACTÈRE	SUBDIVISION	FRONT	PROFONDEUR	SUPERFICIE		M	TEPP	TERREIN	BÂTIMENT	TOTAL			
4201 4601	89293700	COMMUNAUTÉ URBAINE DE MONTREAL 2 COMPLEXE DESJARDINS C P 129 H5B 1E6						9F								
6050		SYSTEME D EPURATION														
1001	89293800	LOT 2E RUE RIV PRAIRIES						1091								
2002		21 15	269		2600	8800	2,28800									
3001								68	281	1100		1100	E28	Group: cpte annuel Joué aux 89611500 7-11-85 6-8-85 355		
4201 4601		COMMUNAUTÉ URBAINE DE MONTREAL 2 COMPLEXE DESJARDINS CP 129 H5B 1E6						9F								
6050		SYSTEME D EPURATION														
1001	89293900	LOT 2E RUE RIV PRAIRIES						1091								
2002		21 15	268		2600	8800	2,28800									
3001								68	281	1100		1100	E28	Group: cpte annuel Joué aux 89611500 7-11-85 6-8-85 355		
4201 4601		COMMUNAUTÉ URBAINE DE MONTREAL 2 COMPLEXE DESJARDINS CP 129 H5B 1E6						9F								
6050		SYSTEME D EPURATION														
1001	89294000	LOT-2E RUE RIV PRAIRIES						1091								
2002		21 15	267		2600	8800	2,28800									
3001								68	281	1100		1100	ED6	Group: cpte annuel Joué aux 89611500 7-11-85 6-8-85 355		
4201 4601		LA VILLE DE MONTREAL - SERVICE DE LA GESTION IMMOBILIERE 507 PLACE D'ARMES #300 MONTREAL H2Y 2W8						9F								
6002		FINS PUBLIQUES														
1001	89294100	LOT 2E RUE RIV PRAIRIES						1091								
2002		21 15	266		2600	8800	2,28800									
3001								68	281	1100		1100	ED6	Group: cpte annuel Joué aux 89611500 7-11-85 6-8-85 355		
4201 4601		LA VILLE DE MONTREAL - SERVICE DE LA GESTION IMMOBILIERE 507 PLACE D'ARMES #300 MONTREAL H2Y 2W8						9F								
6002		FINS PUBLIQUES														
1001	89294200	LOT 2E RUE RIV PRAIRIES						1091								
6002		MICROFICHE 152 H-15														

CODE	COMPTÉ	EMPLACEMENT - NOM, PROFESSION, RÉSIDENCE					CATEGORIE D'IMMEUBLE	SCOLAIRE		VALEUR EN DOLLARS			MUNICIPAL	REMARQUES		
		EN CAD	CAVASTRE	SURVEILLON	FRONT	PROFONDEUR		SUPERFICIE	TERR	P.C.	TERRAIN	BÂTIMENT			TOTAL	
2002	89294200	21	15	265	2600	8800	2,28800									
3001								68	281	1100		1100	E28			
4201		COMMUNAUTÉ URBAINE DE MONTRÉAL														
4601		2 COMPLEXE DES JARDINS CP 129 MONTRÉAL HSB 1E6														Group: cpte annulé Date sur 89611500 7-11-85 6-8-85 355
6050		SYSTÈME D'ÉPURATION														
7001		101 EME AVENUE														
1001	89294300	LOT 2E RUE RIV PRAIRIES														
2002		21	15	235	2400	8800	2,11200									
3001								68	281	1100		1100	E28			
4201		COMMUNAUTÉ URBAINE DE MONTRÉAL														
4601		2 COMPLEXE DES JARDINS C P 129 HSB 1E6														
6050		SYSTÈME D'ÉPURATION														
1001	89294400	LOT 2E RUE RIV PRAIRIES														
2002		21	15	234	2400	8800	2,11200									
3001								68	281	1100		1100	E28			
4201		COMMUNAUTÉ URBAINE DE MONTRÉAL														
4601		2 COMPLEXE DES JARDINS C P 129 HSB 1E6														
6050		SYSTÈME D'ÉPURATION														
1001	89294500	LOT 2E RUE RIV PRAIRIES														
2002		21	15	233	2400	8800	2,11200									
3001								68	281	1100		1100	E28			
4201		LA VILLE DE MONTRÉAL - SERVICE DE LA GESTION IMMOBILIÈRE														
4601		507 PLACE D'ARMES #300 MONTRÉAL H2Y 2W8														
6002		FINS PUBLIQUES														
1001	89294600	LOT 2E RUE RIV PRAIRIES														
2002		21	15	232	2160	8800	1,88300									
2002					2120											
3001								68	281	1000		1000	E06	204-3		
		MICROFICHE 152 1-15														

CODE	COMPTÉ	EMPLACEMENT - NOM, PROFESSION, RÉSIDENCE						CATEGORIE D'ADJUSTEMENT	SCOLAIRE		VALEUR EN DOLLARS			MUNICIPAL	REMARQUES	
		DIV. CAD.	CADASTRE	SUBDIVISION	FRONT	PROFONDEUR	SUPERFICIE		TERR.	TERR.	TERRAIN	BÂTISSÉ	TOTAL			
4201 4601	89294500	LA VILLE DE MONTRÉAL - SERVICE DE LA GESTION IMMOBILIERE 507 PLACE D'ARMES - H300 MONTREAL H2Y 2W8						9F	1							
6302		FINE PUBLIQUES														
7001 7302		83 EME AVENUE INTERSECTION CAD-43														
1001	89298100	LOT 2E RUE RIV PRAIRIES							109							
2002		21 44	41		2600	11000						2,86000				
2004		21 44	39		2700	10890						2,94200				
2006		21 44	38		2600	11000						2,86000				
2008		21 44	40		2700	10690						2,86700				
2999												11,54900				
3001								7B	2	ZB1		6400		6400	TSV 1	
4201 4601		PRIME DEVELOPMENT LIMITED 1303 AV GREENE #303 WESTMOUNT H3Z 2A7						CA	2							
6630		PROPRIETE SUJETTE A SURTAXE SUR TERRAIN VAGUE NON DESSERVI														
1001	89298500	LOT 2E RUE RIV PRAIRIES							109							
2002		21 44	37		2500	11000						2,75000				
2004		21 44	36		2500	11000						2,75000				
2006		21 44	35		2500	11000						2,75000				
2999												8,25000				
3001								7B	2	ZB1		4200		4200	TSV 1	
4201 4601		PRIME DEVELOPMENT LIMITED 1303 AV GREENE #303 WESTMOUNT H3Z 2A7						CA	2							
6630		PROPRIETE SUJETTE A SURTAXE SUR TERRAIN VAGUE NON DESSERVI														
7001 7007		INTERSECTION 49-19 41 EME AVENUE														
1001	89298602	LOT 2E RUE							108							
2002		21 78	148		3327	16R						3,85700				
2002					3711	10522										
3001								7A	2	ZB1		5300		5300	TSV	
4201 4601		IMMEUBLES NIJAN INC 4309 NOTRE DAME LAVAL H7W 1T3						CF	2							
6620		PROPRIETE SUJETTE A LA SURTAXE SUR TERRAIN VAGUE DESSERVI														

CODE	COMTE	EMPLACEMENT - NOM, PROFESSION, RESIDENCE					CATEGORIE D'IMMEUBLE	SCOLAIRE		VALEUR EN DOLLARS			MUNICIPAL *	REMARQUES	
		NO. CAD.	CADASTRE	SUBDIVISION	FRONT	PROFONDEUR		SUPERFICIE	TERR. P. C.	TERRAIN	BATISSE	TOTAL			
1001	89298604	LOT 2E RUE					1081								
2002		21 78	147		3202	10522					3,40200				
2002					IRR	10780									
3001							7A	2 281	4600			4600	TVV		
4201		IMMEUBLES NIJAM INC					CF	2							
4601		4309 NOTRE DAME LAVAL H7W IT3													
6620		PROPRIETE SUJETTE A LA SURTAXE SUR TERRAIN VAGUE DESSERVI													
1001	89298606	LOT 2E RUE					1081								
2002		21 78	146		3228	10780					3,50000				
2002					3225	10925									
3001							7A	2 281	4600			4600	TVV		
4201		IMMEUBLES NIJAM INC					CF	2							
4601		4309 NOTRE DAME LAVAL H7W IT3													
6620		PROPRIETE SUJETTE A LA SURTAXE SUR TERRAIN VAGUE DESSERVI													
1001	89298608	LOT 2E RUE					1081								
2002		21 78	145		3228	10925					3,54700				
2002					3225	11070									
3001							7A	2 281	4800			4800	TVV		
4201		IMMEUBLES NIJAM INC					CF	2							
4601		4309 NOTRE DAME LAVAL H7W IT3													
6620		PROPRIETE SUJETTE A LA SURTAXE SUR TERRAIN VAGUE DESSERVI													
1001	89298610	LOT 2E RUE					1081								
2002		21 78	144		3228	11070					3,59300				
2002					3225	11214									
3001							7A	2 281	4800			4800	TVV		
4201		IMMEUBLES NIJAM INC					CF	2							
4601		4309 NOTRE DAME LAVAL H7W IT3													
6620		PROPRIETE SUJETTE A LA SURTAXE SUR TERRAIN VAGUE DESSERVI													
1001	89298612	LOT 2E RUE					1081								
2002		21 78	143		3228	11214					3,63900				
2002					3225	11358									

CODE	COMPTE	EMPLACEMENT - NOM, PROFESSION, RÉSIDENCE					CATEGORIE BÂTIMENT	SCOLAIRE		VALEUR EN DOLLARS			MUNICIPAL *	REMARQUES	
		DIV. CAD.	CADASTRE	SUBDIVISION	FRONT	PROFONDEUR		SUPERFICIE	TERR. P.	C.	TERRAIN	BÂTISSÉ			TOTAL
3001	89298612														
4201		IMMEUBLES NIJAM INC					CF	2							
4501		4309 NOTRE DAME LAVAL H7W IT3													
6620		PROPRIETE SUJETTE A LA SURTAXE SUR TERRAIN VAGUE DESSERVI													
1001	89298614	LOT 2F RUE													
2002		21 70	142		3228	11358									
2002					3225	11500					3,68700				
3001															
4201		IMMEUBLES NIJAM INC					CF	2							
4601		4309 NOTRE DAME LAVAL H7W IT3													
6620		PROPRIETE SUJETTE A LA SURTAXE SUR TERRAIN VAGUE DESSERVI													
1001	89298616	LOT 2E RUE													
2002		21 78	141		3415	11500									
2002					3320	11654					3,85700				
3001															
4201		IMMEUBLES NIJAM INC					CF	2							
4601		4309 NOTRE DAME LAVAL H7W IT3													
6620		PROPRIETE SUJETTE A LA SURTAXE SUR TERRAIN VAGUE DESSERVI													
1001	89301200	8974 AV FERNAND FOREST													
2002		21 107	35		4777	188									
2002					4396	8500					3,97100				
3001															
4201		M LEONARDO POLISENO													
4601		8974 FERNAND FOREST H1E 3K9													
4202		RME DOMENICA RICCARDO POLISENO													
4602		8974 AV FERNAND FOREST													
1001	89301202	6970 AV FERNAND FOREST													
2002		21 107	36		3200	8500									
2002											2,72000				
3001															
4201		M LEONARDO POLISENO													
4601		8974 FERNAND FOREST H1E 3K9													
4202		RME DOMENICA RICCARDO POLISENO													
4602		8974 AV FERNAND FOREST													
1001	89301202	6970 AV FERNAND FOREST													
2002		21 107	36		3200	8500									
2002											2,72000				
3001															
4201		M LEONARDO POLISENO													
4601		8974 FERNAND FOREST H1E 3K9													
4202		RME DOMENICA RICCARDO POLISENO													
4602		8974 AV FERNAND FOREST													
1001	89301202	6970 AV FERNAND FOREST													
2002		21 107	36		3200	8500									
2002											2,72000				
3001															
4201		M LEONARDO POLISENO													
4601		8974 FERNAND FOREST H1E 3K9													
4202		RME DOMENICA RICCARDO POLISENO													
4602		8974 AV FERNAND FOREST													
1001	89301202	6970 AV FERNAND FOREST													
2002		21 107	36		3200	8500									
2002											2,72000				
3001															
4201		M LEONARDO POLISENO													
4601		8974 FERNAND FOREST H1E 3K9													
4202		RME DOMENICA RICCARDO POLISENO													
4602		8974 AV FERNAND FOREST													

CODE	COMPTE	EMPLACEMENT - NOM PROFESSION RÉSIDENCE						CATEGORIE BÂTIMENT	SCOLAIRE		VALEUR EN DOLLARS			MUNICIPAL	REMARQUES
		NUM. CADASTRE	NUM. CADASTRE	FRONT	PROFONDEUR	SUPERFICIE			TERR. P.C.C.	TERRAIN	BÂTISSÉ	TOTAL			
4201 4601 4202 4602	89301202	M WILLY VANCOL 8970 FERNAND FOREST		HIE 3K9			1								
		MRS MAUDE SANOW VANCOL 8970 FERNAND FOREST					2A								
1001	89301204	8964 AV FERNAND FOREST						4351							
2002		21 107 37	37	3200	8500	2,72000									
3001							2A	1	281	8100	44600	52700	T R I		
4201 4601 4202 4602		M JEAN CAVALLO 8964 FERNAND FOREST		HIE 3K9			1								
		Mlle ADELE DI CARLO 8964 AV FERNAND FOREST					3F								
1001	89301206	8960 AV FERNAND FOREST						4351							
2002		21 107 38	38	3200	8500	2,72000									
3001							2A	1	281	8100	44100	52200	T R I		
4201 4601 4202 4602		M VITO RICCARDI 8960 FERNAND FOREST		HIE 3K9			1								
		MME DORIE LEBOUTHILLIER RICCARDI 8960 AV FERNAND FOREST					2F								
1001	89301208	8954 AV FERNAND FOREST						4351							
2002		21 107 39	39	3000	8500	2,55000									
3001							2A	1	281	7700	44500	52200	T R I		
4201 4601 4202		M ROLAND BRUNEL 8954 FERNAND FOREST		HIE 3K9			1								
		MME NICOLE ANDRE-BRUNEL					2F								
1001	89301210	8950 AV FERNAND FOREST						4351							
2002		21 107 40	40	3095	8500	2,64200									
2002				3122											
3001							2A	1	281	7800	44400	52200	T R I		
4201 4601 4202 4602		M JEAN CLAUDE ADE 8950 FERNAND FOREST		HIE 3K9			1								
		MME MARLENE BENOIT ADE 8950 AV FERNAND FOREST					2F								
1001	89301402	8951 AV FERNAND FOREST						4351							

CODE	COMPTÉ	EMPLACEMENT - NOM PROFESSION - RÉSIDENCE					CATEGORIE BÂTIMENT	SCOLAIRE		VALEUR EN DOLLARS			MUNICIPAL	REMARQUES	
		NUMÉRO	QUARTIER	LONGUEUR	FRONT	PROFONDEUR		SUPERFICIE	T	P. C	TERRAIN	BÂTIMENT			TOTAL
2002	89301402	21 107	42		3600	8500									
2004		21 107	41		3176	8500									
2004					3150										
2999															
3001															
4201															
4601															
4202															
4602															
1001	89301404	6961 AV FERNAND FOREST													
2002		21 107	43		3200	8500									
3001															
4201															
4601															
4202															
4602															
1001	89301406	8965 AV FERNAND FOREST													
2002		21 107	44		3200	8500									
3001															
4201															
4601															
4202															
1001	89301408	8971 AV FERNAND FOREST													
2002		21 107	45		3200	8500									
3001															
4201															
4601															
4202															
1001	89301410	8975 AV FERNAND FOREST													
2002		21 107	46		4890	8500									
2002					4708										
3001															

CODE	COMPTÉ	EMPLACEMENT (NOM, NUMÉRO, VILLE, RÉGION, DÉP. DE LA TERRE)						CATEGORIE BÂTIMENT	SCOLAIRE	VALEUR EN DOLLARS			MUNICIPAL	REMARQUES
		CADASTRE	SUBDIVISION	FOUR	PROFONDEUR	SURFACE	TERR. P. C.			TERRAIN	BÂTISSÉ	TOTAL		
4201 4601 4202 4602	89301410	MICHELE ROMANO 8975 FERNAND FOREST HIE 2R1 MME SANTINA SIMONCINI ROMANO 8975 FERNAND FOREST HIE 2R1					1F 2F	1 1						
1001 2002 2004 2006 2999	89301600	8790 AV FERNAND FOREST												
		21 121 198		2600	8600						2,28800			
		21 121 197		2600	8600						2,28800			
		21 121 196		2500	8800						2,20000			
											6,77600			
3001									2A	1 281	15500	52900	68400	T R I
4201 4601 4202		M PIERRE PAQUIN 8790 FERNAND FOREST HIE 2X3 MME RITA LAURIN					1 3F	1 2						
7001 7002		38 EME AVENUE DEBUT DE FERNAND FOREST												
1001 2002 2002	89302370	8690 AV FERNAND FOREST												
		21 121 1954-1	IRR	6822		5,55000								
			4091	10252										
3001									2A	1 281	16400	39500	55900	T R I
4201 4601 4202 4602		MR ANTONIO CAFARO 8690 AV FERNAND FOREST HIE 1G9 MRS ANTONIO CAFARO (JEANINA TROMBINO) 8690 AV FERNAND FOREST HIE 1G9					1A 2A	1 1						
1001 2002 2002	89302375	8680 AV FERNAND FOREST												
		21 121 1954-2		5000	10253	5,07000								
				5003	10056									
3001									2A	1 281	17800	40600	58400	T R I
4201 4601		M DOMENICO MACRI 8680 AV FERNAND FOREST HIE 1G9					1F	2						
1001 2002 2002	89302380	8670 AV FERNAND FOREST												
		21 121 1954-3		4249	10056	4,23800								
				4252	9806									
3001									2A	1 281	12400	40500	52900	T R I

NUMÉRO	DATE	EMPLACEMENT - NOM, PROFESSION, RÉSIDENCE					CATEGORIE D'IMMEUBLE	SCOLAIRE	VALEUR EN DOLLARS			MUNICIPAL	REMARQUES	
		NUMÉRO	ANNEE	INDICATION	FRONT	PROFONDEUR			SUPERFICIE	TERRAIN	BÂTISSE			TOTAL
4201 4601 4202 4602	89302380	M FRANK IERFINO 8670 AV FERNAND FOREST			H1E 169		1F							
		MME KATHERINE BONO 8670 AV FERNAND FOREST			H1E 169		3F							
1001	89302385	8660 AV FERNAND FOREST												
2002 2002		21 121 1954-4		4249 4252	9888 9718	4,16500								
3001							2A	1 2B1	12400	40500	52900	T R I		
4201 4601 4202		M FERNAND TREMBLAY 8660 FERNAND FOREST			H1E 169		1F							
		MME DIANE DAIGNEAULT					3F							
1001	89302390	8650 AV FERNAND FOREST												
2002 2002		21 121 1954-5		5000 5003	9718 9521	4,80900								
3001							2A	1 2B1	14200	39700	53900	T R I		
4202 4602		MRS MARIO TOMARO (APOLLONIA D ALESSANDRO) 8650 AV FERNAND FOREST			H1E 169		2A							
1001	89302395	8640 AV FERNAND FOREST												
2002 2002		21 121 1954-6		1RR 7057	9521 9705	5,51200								
3001							2A	1 2B1	16400	38600	55000	T R I		
4201 4601 4202 4602		MR LIBORIO IACONO 8640 AV FERNAND FOREST			H1E 169		1A							
		MRS LIBORIO IACONO (LAURA PROVENZANO) 8640 AV FERNAND FOREST			H1E 169		2A							
1001	89302400	8634 AV FERNAND FOREST												
2002 2002	A-141284 9-5-85	21 125 19		3660	10820 10300	3,86500								
3001							2A	1 2B1	8600	28100	36700	T R I		
4212 4612		M LEOPOLD DUMONT, OPERATEUR 8634 AV FERNAND FOREST			H1E 169		1F							
1001	89302500	8626 AV FERNAND FOREST												

89302400

4201 Marie Brigitte Vincent Dumont 2FII
4601 8651 Fernand Forest HIE 169
4202 H. Robert Dumont 1FII

CENT.	EFF.
10/8	10/8

10/8

CODE	COMPTÉ	EMPLACEMENT - NOM, PROFESSION, RÉSIDENCE					CATEGORIE BÂTIMENT	SCOLAIRE		VALEUR EN DOLLARS			MUNICIPAL *	REMARQUES	
		PARCELE	CADASTRE	SUBDIVISION	FRONT	PROFONDEUR		SUPERFICIE	TERRAIN	BÂTISSE	TOTAL				
2002 2002	89302500	21 125	16		2000	10300 10020	2,03200								
3001								2A	1 2B1	4600	30200	34800	T R 1		
4201 4601		M JACQUES CHARBONNEAU, PROFESSEUR 8626 AV FERNAND FOREST H1E 1G9					1F	1							
1001	89302600	8618 AV FERNAND FOREST					(07)								
2002 2002		21 125	17		2000	10020 9700	1,97600								
3001								2A	1 2B1	4600	29900	34500	T R 1		
4201 4601		M RICHARD DECARIE 8618 AV FERNAND FOREST H1E 1G9					1F	1							
4202 4602		MME R DECARIE 8618 AV FERNAND FOREST H1E 1G9					2F	1							
1001	89302700	8616 AV FERNAND FOREST					(07)								
2002 2002		21 125	18		3250	9700 9280	3,05600								
3001								2A	1 2B1	7000	29900	36900	T R 1		
4201 4601		M OLA HACHE, MACHINISTE 8610 AVENUE FERNAND FOREST H1E 1G9					1F	1							
1001	89302800	LOT AV FERNAND FOREST					(02)								
2002 2002		21 125	19		2000	9280 9000	1,82800								
3001								6B	2B1	2000		2000	E06 204-3		
4201 4601		LA VILLE DE MONTRÉAL - SERVICE DE LA GESTION IMMOBILIERE 507 PLACE D'ARMES #300 MONTREAL H2Y 2B8					9F	1							
6001		FINS PRIVÉES													
1001	89302900	2598 AV FERNAND FOREST					(07)								
2002 2002	A 135046 B-2-85	21 125	20		3250	9000	2,92500								
3001	A 141100 B-5-85							2A	1 2B1	6600	29600	36200	T R 1		
4212 4612		M CLAUDE DUCHARME, TECHNICIEN 2598 AV FERNAND FOREST H1E 1G9					1F	1							

VERSOS

89303900

ANNULÉ

CERT.	EFF.
17385	18285

4201 Mile Huquette
 4601 8598 av. Ferdinand Forest HIE 169

3EII

LEKZO

89303900

CERT.	EFF.
20685	18585

4201 M. Ourele Venne
 4601 8598 Ferdinand Forest HIE 169

1EII

2EII

4202 Mme. Claire Paradio - Venne

CODE	COMPTÉ	EMPLACEMENT - NOM PROFESSION RÉSIDENCE						CATEGORIE BÂTIMENT	SCOLAIRE		VALEUR EN DOLLARS			MUNICIPAL	REMARQUES
		DIV 022	CADASTRE	SUBDIVISION	FRONT	PROFONDEUR	SUPERFICIE		TERR	PIC	TERRAIN	BÂTIMENT	TOTAL		
1001	89303000 14.2632	8590 AV FERNAND FOREST						1071							
2002	27 85.	21 125 21			2000	9000	1,80000								
3001								2A	1	2B1	4300	27100	31400	T R I	
4201		MME MARIA PHILOMENE DESERT						2F							
4601		8590 AV FERNAND FOREST													
4202		M RONALD DESERT						1F							
1001	89303100	8582 AV FERNAND FOREST						1071							
2002		21 125 22			2000	9000	1,80000								
3001								2A	1	2B1	4200	26600	30800	T R I	
4201		MME PAULINE BONIN						3F							
4601		8582 AV FERNAND FOREST													
1001	89303200	8574 AV FERNAND FOREST						1071							
2002		21 125 23			3250	9000	2,92500								
3001								2A	1	2B1	6600	26700	33300	T R I	
4205		M ROSAIRE FORTIN, CONTRACTEUR						1F							
4605		8574 AV FERNAND FOREST													
1001	89303300	8566 AV FERNAND FOREST						1071							
2002		21 125 24			3250	9000	2,92500								
3001								2A	1	2B1	6600	18900	25500	T R I	
4205		MME MAURICE CARREAU (BISIANE TARDIF)						5F							
4605		8566 AV FERNAND FOREST													
1001	89303400	8558 AV FERNAND FOREST						1071							
2002		21 125 25			2000	9000	1,80000								
3001								2A	1	2B1	4200	26600	30800	T R I	
4211		MME GILLES GELINEAULT (ROLANDE GRENIER)						5F							
4611		8558 AV FERNAND FOREST													
1001	89303500	8550 AV FERNAND FOREST						1071							
2002		21 127 28			2000	9000	1,80000								

89303400

1F51

4201 M. Jean Carme Pierre

4601 8491 Pl. Lu. #2 H12 878

2F21

4202 Mme Marie Rose Anna Jean Louis

CERT.	ED.
11/15	19/1/61

89303000

1F51

4201 M. Françoise Primot

4601 8590 av. Edward Forest H1E 1G9

3F51

4202 Mlle Simone Julien

CERT.	ED.
12/18	27/1/65

CODE	COMPTÉ	EMPLACEMENT - NOM, PROFESSION, RÉSIDENCE						C	D	E	F	G	H	VALEUR EN DOLLARS				MUNICIPAL	REMARQUES		
		DIV. CAD.	CADASTRE	SUBDIVISION	FRONT	PROFONDEUR	SUPERFICIE							SCOLAIRE	TERR.	TERRAIN	BÂTISSE			TOTAL	
3001	89303500												2A	1	281	4200	26700	30900	T R I		
4211		M LUCIEN BOURDELAIS																			
4611		8550 AV FERNAND FOREST H1E 169																			
4212		MME LUCIEN BOURDELAIS (BERNADETTE BONIN)																			
4612		8550 AV FERNAND FOREST H1E 169																			
1001	89303600	8542 AV FERNAND FOREST																			
2002		21	127	29		3250		9000		2,92500											
3001														2A	1	281	6600	26600	33200	T R I	
4201		M BERTRAND BARRIAULT																			
4601		8542 AV FERNAND FOREST H1E 169																			
4202		MME BERTRAND BARRIAULT (MONIQUE LAGACE)																			
4602		8542 AV FERNAND FOREST H1E 169																			
1001	89303700	8534 AV FERNAND FOREST																			
2002		21	127	30		3250		9000		2,92500											
3001														2A	1	281	6600	26600	33200	T R I	
4204		M HENRI DUGUAY, MENUISIER																			
4604		8534 AV FERNAND FOREST H1E 169																			
1001	89303800	8526 AV FERNAND FOREST																			
2002		21	127	31		2000		9000		1,80000											
3001														2A	1	281	4200	28200	32400	T R I	
4204		M LIONEL LEPRUN, INSPECTEUR																			
4604		8526 AV FERNAND FOREST H1E 169																			
1001	89303900	8518 AV FERNAND FOREST																			
2002		21	127	32		2000		9000		1,80000											
3001														2A	1	281	4200	27400	31600	T R I	
4204		M ADRIEN DUBE																			
4604		8518 AV FERNAND FOREST H1E 169																			
1001	89304000	8510 AV FERNAND FOREST																			
2002		21	127	33		5520		9000		3,84300											
2602						3020		9340													
		MICROFICHE 152 D-16																			

CERT.	DATE	
	28-11-84	11-85
		31X

CODE	COMPTES	EMPLACEMENT					NDM	PROFESSION	RÉSIDENCE	CATEGORIE BÂTIMENT	SCOLAIRE		VALEUR EN DOLLARS			MUNICIPAL	REMARQUES
		EN CAD.	CATASTR.	SURVEILLANCE	FRONT	PROFONDEUR					SUPERFICIE	TERR.	P. C.	TERRAIN	BÂTISSE		
3001	89304000								2A	1	281	7800	29200	37000	T R I		
4201		M	ANDRÉ ISABELLE						IF								
4601			8510 AV FERNAND FOREST					HIE 169									
7001			AV ALEXIS CARREL														
7302			AV PAUL DUFALT														
7303			DEBUT DE LEON RINGUET														
1001	89304900		12730 AV LEON RINGUET						1021								
2002			ZI 132	193		5970	7840	4,68000									
3001									2A	1	281	10700	44300	55000	T R I		
4201		M	JEAN CLAUDE DAVIAULT						IF								
4601			12730 LEON RINGUET					HIE 386									
1001	89305000		12720 AV LEON RINGUET						1021								
2002			ZI 132	194		5970	7840	4,68000									
3001									2A	1	281	10700	51700	62400	T R I		
4201		M	RAYMOND PROULX, ENTREPRENEUR						IF								
4601			12720 AV LEON RINGUET					HIE 386									
7001			AV LEON RINGUET														
1001	89305100		12710-12 LEON RINGUET						1021								
2002			ZI 132	119		6000	10000	6,00000									
2004			ZI 132	P120		050	10000	5000									
2999								6,05000									
3001									2B	1	281	12600	54700	67300	T R I		
4201		M	RENE COLLIN, POMPIER						IF								
4601			12712 AV LEON RINGUET					HIE 166									
7001			DEBUT DE 2E RUE														
1001	89305200		12700-02 LEON RINGUET						1021								
2002			ZI 132	P120		5850	10000	5,85000									
3001									2B	1	281	12400	55200	67600	T R I		
4201		M	JACQUES VAILLANCOURT						IF								
4601			12700 LEON RINGUET					HIE 166									
7001			28 EME AVENUE														

89305100

IFTI

4201 M. Nicola Biondi 1/2

4601 12600 Alfred Dohel ar. NIE 3V8

3FTD

4202 Mlle Giovanna Biondi 1/4

4602 8809 Provenc St-leonard HIR 207

IFTD

4203 M. Giuseppe Mammica 1/4

CERT.	CPN
13885	3185 345

CODE	COMPTÉ	EMPLACEMENT - NOM, PROFESSION, RESIDENCE						CATEGORIE RÉGLEMENT	SCOLAIRE		VALEUR EN DOLLARS			MUNICIPAL *	REMARQUES
		NO. CAD.	CALCULÉ	SUBDIVISION	FRONT	PROFONDEUR	SURFACE		TERA P. C.	TERRAIN	BATISSE	TOTAL			
7002	89305200	INTERSECTION CAD. P136													
1001	89305300	LOT 2E RUE RIV PRAIRIES						4021							
2002		21 137	1430		4310	9000					3,88800				
2002					4330										
3001							68	281	4300			4300	ED6	204-3	
4201		LA VILLE DE MONTREAL - SERVICE DE LA GESTION IMMOBILIERE						9F							
4601		507 PLACE D'ARMES #300 MONTREAL H2Y 2W8													
1001	89305400	LOT 2E RUE RIV PRAIRIES						4021							
2002		21 137	1429		4700	9000					4,23000				
3001							78	1 281	4700			4700	TMV 1		
4204		MR SANTO LAZZARA, LABORER						1A							
4604		7932 21E AVENUE ST MICHEL H1Z 3S8													
6620		PROPRIETE SUJETTE A SURTAXE SUR TERRAIN VAGUE DESSERVI													
1001	89305500	LOT 2E RUE RIV PRAIRIES						4021							
2002		21 137	1428		4700	9000					4,23000				
3001							68	281	4700			4700	ED6	204-3	
4201		LA VILLE DE MONTREAL - SERVICE DE LA GESTION IMMOBILIERE						9F							
4601		507 PLACE D'ARMES #300 MONTREAL H2Y 2W8													
1001	89308400	LOT 2E RUE RIV PRAIRIES						4021							
2002		21 143	17		2500	8500					2,13100				
2002						8520									
2004		21 143	16		2500	8520					2,13700				
2004						8530									
2999											4,26800				
3001							68	281	4800			4800	ED6	204-3	
4201		LA VILLE DE MONTREAL - SERVICE DE LA GESTION IMMOBILIERE						9F							
4601		507 PLACE D'ARMES #300 MONTREAL H2Y 2W8													
1001	89308600	LOT 2E RUE RIV PRAIRIES						4021							
2002		21 143	15		2500	8530					2,13500				
2002						8550									

ANNULÉ

CERT. EFF. *R*
26-3-85 11-35 1328
Annulé et gde au
8925 3000

SERVICE D'ÉVALUATION

CODE	COMPTÉ	EMPLACEMENT - NOM PROFESSION. RESIDENCE						CATÉGORIE BÂTIMENT	SCOLAIRE	VALEUR EN DOLLARS			MUNICIPAL	REMARQUES	
		DU CADASTRE	SUBDIVISION	FRONT	PROFONDEUR	SUPERFICIE	TERR. P. C.			TERRAIN	BÂTIMENT	TOTAL			
2004 2004 2999	89308600	21 143	14	2500	8550 8570	2,14000 4,27500									
3001							6B	2B1	5600		5600	ED6	204-3	annulé et porte sur 89308600	
4201 4601		LA VILLE DE MONTRÉAL - SERVICE DE LA GESTION IMMOBILIERE 507 PLACE D'ARMES #300 MONTRÉAL H2Y 2W8						9F	1						
1001	89308900	LOT 2E RUE RIV PRAIRIES						1011							
2002 2002 2004 2004 2999		21 143	13	2500	8570 8580 8580 8600	2,14400 2,14700 4,29100									annulé et porte sur 89308600
3001							6B	2B1	4300		4300	ED6	204-3	annulé et porte sur 89308600	
4201 4601		LA VILLE DE MONTRÉAL - SERVICE DE LA GESTION IMMOBILIERE 507 PLACE D'ARMES #300 MONTRÉAL H2Y 2W8						9F	1						
1001	89309000	LOT 2E RUE RIV PRAIRIES						1011							
2002 2002 2004 2004 2999		21 143	13	2500	8600 8620 8620 8630	2,15200 2,15600 4,28800									annulé et porte sur 89308600
3001							6B	2B1	4300		4300	ED6	204-3	annulé et porte sur 89308600	
4201 4601		LA VILLE DE MONTRÉAL - SERVICE DE LA GESTION IMMOBILIERE 507 PLACE D'ARMES #300 MONTRÉAL H2Y 2W8						9F	1						
1001	89309600	LOT 2E RUE RIV PRAIRIES						1011							
2002 2002 2004 2004 2999		21 145	207	6072	11745 4849	6,73000									
3001		21 150	388	000	6640 10100	46600	7A	2 B1	7000		7000	TSV	1	annulé et porte sur 89308600	
4201 4601		COOPERATIVE D'HABITATION L'UNION 7521 BOUL PERRAS #2 H1E 4N4						CF	1						
6001 6630		BAIL EMPHYTEOTIQUE ECHEANCE 2034-09-01 PROPRIETE SUJETTE A SURTAXE SUR TERRAIN VAGUE NON DESSERVI													
1001	89310000	LOT 2E RUE RIV PRAIRIES						1011							

CODE	COMPTÉ	EMPLACEMENT - NOM, PROFESSION, RESIDENCE						CATEGORIE D'IMMEUBLE	SCOLAIRE			VALEUR EN DOLLARS			MUNICIPAL	REMARQUES	
		DIV. CAD.	CADASTRE	SUBDIVISION	FRONT	PROFONDEUR	SUPERFICIE		TERR. P. C.	TERRAIN	BÂTISSE	TOTAL					
2002	89310000	21	156	387	2560	9200	2,22400										
2002					1660	IRR											
2004		21	145	194	840	3550	38800										
2004					000	4000											
2799							2,61200										
3001								68	281	2500			2500	ED6	204-3		
4201		LA VILLE DE MONTRÉAL - SERVICE DE LA GESTION IMMOBILIERE						9F									
4601		507 PLACE D'ARMES #300 MONTRÉAL H2Y 2W8															
1001	89310200	LOT 2E RUE RIV PRAIRIES						4011									
2002		21	150	386	2550	8650	2,23100										
2002					2500	9200											
3001								68	281	2200			2200	ED6	204-3		
4201		LA VILLE DE MONTRÉAL - SERVICE DE LA GESTION IMMOBILIERE						9F									
4601		507 PLACE D'ARMES #300 MONTRÉAL H2Y 2W8															
1001	89310300	LOT 2E RUE RIV PRAIRIES						4011									
2002		21	150	384	3150	8400	2,00100										
2002					2170	7490	2,02100										
2004		21	150	385	2560	8100	2,09900										
2004					2500	8650											
2999							4,11500										
3001								68	281	4000			4000	ED6	204-3		
4201		LA VILLE DE MONTRÉAL - SERVICE DE LA GESTION IMMOBILIERE						9F									
4601		507 PLACE D'ARMES #300 MONTRÉAL H2Y 2W8															
7001		11 ENE AVENUE															
1001	89310500	LOT 2E RUE RIV PRAIRIES						4011									
2002		21	150	P417	1710	5479	1,37000										
2002					3554	6154											
3001								68	281	1400			1400	ED6	204-3		
4201		LA VILLE DE MONTRÉAL - SERVICE DE LA GESTION IMMOBILIERE						9F									
4601		507 PLACE D'ARMES #300 MONTRÉAL H2Y 2W8															
1001	89310600	LOT 2E RUE RIV PRAIRIES						4011									
2002		21	150	P415	2530	4861	1,21200										
2002					2524	4858											
2004		21	150	P414	2500	4858	1,23000										
2004					2524	5092											

CERT.	EFF.
25 3 85	11 85
	328

On a payé au
dom. public

CERT.	EFF.
6 4 84	11 85
	306

annule et payé au
81974010 et file public

CERT.	EFF.
6 11 84	11 85
	306

annule et payé au
81974010

TABLEAU D'ÉVALUATION

CODE	COMPTÉ	EMPLACEMENT - NOM, PROFESSION, RESIDENCE					CATEGORIE BÂTIMENT	SCOLAIRE		VALEUR EN DOLLARS			MUNICIPAL	REMARQUES
		PY. CAD.	CADASTRE	DIVISION	FRONT	PROFONDEUR		SUPERFICIE	TERR. P. C.	TERRAIN	BÂTISSE	TOTAL		
2006 2006 2999	89310600	21 150	P416		2570 2524	5154 4881	1,24900							
3001								4B	2B1	3800			3800	EO6 204-3
4201 4601		LA VILLE DE MONTRÉAL - SERVICE DE LA GESTION IMMOBILIERE 507 PLACE D'ARMES #300 MONTRÉAL H2Y 2W8					5F							
7001		10 ÈRE AVENUE												
1001 2002 2002	89310900	LOT 2E RUE RIV PRAIRIES												
3001		21 153	P24		4735 4780	6769 7426	3,36100							
4201 4601		M ALOIS STARIC 866 56E AVENUE LACHINE H8T 3C2												
6630		PROPRIÉTÉ SUJETTE A SURTAXE SUR TERRAIN VAGUE NON DESSERVI												
1001 2002 2002	89311000	LOT 2E RUE RIV PRAIRIES												
3001		21 153	P25		4465 4508	7426 8047	3,45400							
4201 4601		M ANDRÉ TESSIER 10385 AV CHRISTOPHE COLOMB H2G 2W1 1061 St. André H2A 3W4 F1200 #4369 (15.285) u.c.					1F							
6630		PROPRIÉTÉ SUJETTE A SURTAXE SUR TERRAIN VAGUE NON DESSERVI												
1001 2002 2002	89311100	LOT 2E RUE RIV PRAIRIES												
3001		21 153	P26		4735 4780	8047 8704	3,96600							
4201 4601		MME TAZIA KOURLETI-SAVIOLAKIS 530 ST ANTOINE O H3C 1A2					2F							
6630		PROPRIÉTÉ SUJETTE A SURTAXE SUR TERRAIN VAGUE NON DESSERVI												
7001 7002		INTERSECTION P154 6 ÈRE AVENUE												
1001	89312200	7296 2E RUE RIV PRAIRIES												

6-11-84 1-1-85 306
annulé et joint
avec 89310410

6-11-84 1-1-85 306
annulé et joint
avec 89310410

6-11-84 1-1-85 306
annulé et joint
avec 89310410

CODE	COMPTÉ	EMPLACEMENT - NOM - PROFESSION - RÉSIDENCE					CATEGORIE BÂTIMENT	SCOLAIRE		VALEUR EN DOLLARS			MUNICIPAL	REMARQUES	
		ADRESSE	NUMÉRIQUE	FRONT	PROFONDEUR	SUPERFICIE		TEMP	P. C.	TERRAIN	BÂTISSÉ	TOTAL			
2002	89312200	21 160	150	3000	8500	2,55000									
3001							2A	1	2B1	5900	21700	27600	T R 1		
4211		M JEAN GUY BIGAQUETTE, JOURNALIER					1F								
4611		7290 2E RUE RIV PRAIRIES H1E 165													
1001	89312300	LOT 2E RUE RIV PRAIRIES					(01)								
2002		21 160	151	2500	8500	2,12500									
2004		21 160	152	2500	8500	2,12500									
2999						4,25000									
3001							7A	1	2B1	9800		9800	TVV 1		
4201		M JEAN GUY BIGAQUETTE, JOURNALIER					1F								
4601		7290 2E RUE RIV PRAIRIES H1E 165													
5620		PROPRIETE SUJETTE A SURTAXE SUR TERRAIN VAGUE DESSERVI													
7001		5 LME AVENUE													
7002		INTERSECTION CAD P161													
7003		4E AVENUE													
1001	89313000	LOT 2E RUE RIV PRAIRIES					(01)								
2002		21 162	67	2600	8100	2,10600									
2004		21 162	68	2600	8100	2,10600									
2999						4,21200									
3001							6B		2B1	4600		4600	ED4 204-1		
4204		PROVINCE DE QUEBEC MINS DE LA VOIRIE					9F								
4604		255 BL CREMAZIE E #800 H2M 1L5													
1001	89313200	LOT 2E RUE RIV PRAIRIES					(01)								
2002		21 162	69	2500	8100	2,02500									
2004		21 162	70	2500	8100	2,02500									
2999						4,05000									
3001							6B		2B1	4400		4400	ED4 204-1		
4204		PROVINCE DE QUEBEC MINS DE LA VOIRIE					9F								
4604		255 BL CREMAZIE E #800 H2M 1L5													
1001	89313400	LOT 2E RUE RIV PRAIRIES					(01)								
2002		21 162	71	2500	8100	2,02500									
2004		21 162	72	2500	8100	2,02500									
2999						4,05000									

CODE	COMpte	EMPLACEMENT - NOM, PROFESSION, RÉSIDENCE					CATEGORIE BÂTIMENT	SCOLAIRE		VALEUR EN DOLLARS			MUNICIPAL	REMARQUES	
		DIV. CAS.	DARASHE	SUBDIVISION	FRONT	PROFONDEUR		SUPERFICIE	TERR. P. C.	TERRAIN	BÂTISSSE	TOTAL			
3001	89313400														
4204		PROVINCE DE QUEBEC MINS DE LA VOIRIE					9F								
4604		255 BL CREMAZIE E #600 H2M ILS													
1001	89313600	LOT 25 RUE RIV PRAIRIES													
2002		21 162	73		2520	8100					2,04500				
2002					2530										
3001							68	281	2200			2200	ED4	204-1	
4204		PROVINCE DE QUEBEC MINS DE LA VOIRIE					9F								
4604		255 BL CREMAZIE E #800 H2M ILS													
1001	89313700	LOT 25 RUE RIV PRAIRIES													
2002		21 162	74		2530	8100					2,05300				
2002					2540										
2004		21 162	75		2500	8100					2,02500				
2099											4,07800				
3001							68	281	4500			4500	ED4	204-1	
4204		PROVINCE DE QUEBEC MINS DE LA VOIRIE					9F								
4604		255 BL CREMAZIE E #600 H2M ILS													
1001	89313900	LOT 26 RUE RIV PRAIRIES													
2002		21 162	76		2500	8100					2,02500				
3001							68	281	2200			2200	ED4	204-1	
4204		PROVINCE DE QUEBEC MINS DE LA VOIRIE					9F								
4604		255 BL CREMAZIE E #800 H2M ILS													
1001	89314000	LOT 26 RUE RIV PRAIRIES													
2002		21 162	77		2500	8100					2,02500				
3001							68	281	2200			2200	ED4	204-1	
4204		PROVINCE DE QUEBEC MINS DE LA VOIRIE					9F								
4604		255 BL CREMAZIE E #800 H2M ILS													
1001	89314100	LOT 26 RUE RIV PRAIRIES													
2002		21 162	78		2500	8100					2,02500				
3001							68	281	2200			2200	ED4	204-1	

CODE	COMPTE	EMPLACEMENT - NOM, PROFESSION, RÉSIDENCE						CATEGORIE BÂTIMENT	SCOLAIRE		VALEUR EN DOLLARS			MUNICIPAL	REMARQUES	
		DIV. CAD.	CADASTRE	SUBDIVISION	FRONT	PROFONDEUR	SUPERFICIE		TERR.	P.C.	TERRAIN	BÂTISSE	TOTAL			
4204 4604	89314100	PROVINCE DE QUEBEC MINS DE LA VOIRIE 255 BL CREMAZIE E #800 H2M ILS						9F								
1001	89314200	LOT 2E RUE RIV PRAIRIES						(01)								
2002		21 162	79		2600	8100					2,10600					
2004		21 162	80		2600	8100					2,10600					
2999											4,21200					
3001								68	281	4600			4600	E04 204-1		
4204 4604		PROVINCE DE QUEBEC MINS DE LA VOIRIE 255 BL CREMAZIE E #800 H2M ILS						9F								
1001	89314400	LOT 2E RUE RIV PRAIRIES						(01)								
2002		21 162	89		2220	10000					2,22000					
2004		21 162	90		2220	10000					2,22000					
2999											4,44000					
3001								68	281	1			1	E04 204-1		
4204 4604		PROVINCE DE QUEBEC MINS DE LA VOIRIE 255 BL CREMAZIE E #800 H2M ILS						9F								
1001	89314600	LOT 2E RUE RIV PRAIRIES						(01)								
2002		21 162	92		2220	10000					2,22000					
2004		21 162	91		2220	10000					2,22000					
2999											4,44000					
3001								68	281	4800			4800	E04 204-1		
4204 4604		PROVINCE DE QUEBEC MINS DE LA VOIRIE 255 BL CREMAZIE E #800 H2M ILS						9F								
1001	89314800	LOT 2E RUE RIV PRAIRIES						(01)								
2002		21 162	93		2220	10000					2,22000					
2004		21 162	94		2220	10000					2,22000					
2999											4,44000					
3001								68	281	4800			4800	E04 204-1		
4204 4604		PROVINCE DE QUEBEC MINS DE LA VOIRIE 255 BL CREMAZIE E #800 H2M ILS						9F								
1001	89315000	LOT 2E RUE RIV PRAIRIES						(01)								

CODE	COMPTÉ	EMPLACEMENT - NOM, PROFESSION, RESIDENCE					CATEGORIE PAYEMENT	SCOLAIRE		VALEUR EN DOLLARS			MUNICIPAL	REMARQUES	
		DIV. CAD.	CADASTRE	SUBDIVISION	FRONT	PROFONDEUR		SUPERFICIE	TERR. P. C.	TERRAIN	BÂTISSE	TOTAL			
2002	89315000		21 162	95	2220	10000									
2004			21 162	361	2210	10000									
2004					2220										
2999							4,43500								
3001							6B	2B1	4800		4800	ED4	204-1		
4204		PROVINCE DE QUEBEC MINS DE LA VOIRIE					9F								
4604		255 BL CREMAZIE E #800 H2M ILS													
1001	89315200	LOT 2E RUE RIV PRAIRIES													
2002			21 162	96	2220	10000									
2004			21 162	362	2220	10000									
2004					2230										
2999						4,44500									
3001							6B	2B1	4800		4800	ED4	204-1		
4204		PROVINCE DE QUEBEC MINS DE LA VOIRIE					9F								
4604		255 BL CREMAZIE E #800 H2M ILS													
1001	89315400	LOT 2E RUE RIV PRAIRIES													
2002			21 162	98	2220										
2004			21 162	97	2220	10000									
2999						4,44000									
3001							6B	2B1	4800		4800	ED4	204-1		
4204		PROVINCE DE QUEBEC MINS DE LA VOIRIE					9F								
4604		255 BL CREMAZIE E #800 H2M ILS													
1001	89315600	LOT 2E RUE RIV PRAIRIES													
2002			21 162	99	2220	10000									
2004			21 162	100	2220	10000									
2999						4,44000									
3001							6B	2B1	4800		4800	ED4	204-1		
4204		PROVINCE DE QUEBEC MINS DE LA VOIRIE					9F								
4604		255 BL CREMAZIE E #800 H2M ILS													
1001	89315800	LOT 2E RUE RIV PRAIRIES													
2002			21 162	101	2220	10000									
2004			21 162	102	2220	10000									
2999						4,44000									
3001							6B	2B1	4800		4800	ED4	204-1		

CODE	COMPTE	EMPLACEMENT - NOM, PROFESSION, RESIDENCE					CATEGORIE PAYMENT	SCOLAIRE	VALEUR EN DOLLARS			REMARQUES	
		QU. CAD.	CADASTRE	SUBDIVISION	FRONT	PROFONDEUR			SUPERFICIE	TERR P. C.	FERRAIN		BÂTISSE
4204 4604	89315800	PROVINCE DE QUEBEC MINS DE LA VOIRIE 255 BL CREMAZIE E #800 H2M ILS					9F						
1001	89316000	LOT 2E RUE RIV PRAIRIES					1011						
2002		21 162	111		2600	8100				2,10600			
2004		21 162	112		2600	8100				2,10600			
2999										4,21200			
3001							68	281	5100		5100	ED4 204-1	
4204 4604		PROVINCE DE QUEBEC MINS DE LA VOIRIE 255 BL CREMAZIE E #800 H2M ILS					9F						
1001	89316200	LOT 2E RUE RIV PRAIRIES					1011						
2002		21 162	113		2500	8100				2,02500			
3001							68	281	2400		2400	ED4 204-1	
4204 4604		PROVINCE DE QUEBEC MINS DE LA VOIRIE 255 BL CREMAZIE E #800 H2M ILS					9F						
1001	89316300	LOT 2E RUE RIV PRAIRIES					1011						
2002		21 162	114		2500	8100				2,02500			
2004		21 162	115		2500	8100				2,02500			
2999										4,05000			
3001							68	281	4800		4800	ED4 204-1	
4204 4604		PROVINCE DE QUEBEC MINS DE LA VOIRIE 255 BL CREMAZIE E #800 H2M ILS					9F						
1001	89316500	LOT 2E RUE RIV PRAIRIES					1011						
2002		21 162	116		2500	8100				2,02500			
2004		21 162	117		2580	8100				2,09300			
2004					2590								
2999										4,11800			
3001							68	281	4900		4900	ED4 204-1	
4204 4604		PROVINCE DE QUEBEC MINS DE LA VOIRIE 255 BL CREMAZIE E #800 H2M ILS					9F						
7001		LIMITES											
7002		DEBUT DE 3E RUE RIV PRAIRIES COTE NORD											
	89313500	89317575 voir page 346-A à D											
	89316000	89318140 voir page 346-E à L											
1001	89322700	LOT 3E RUE RIV PRAIRIES					1011						

CODE	COMPTÉ	EMPLACEMENT - NOM, PROFESSION, RÉSIDENCE					CATEGORIE BÂTIMENT	SCOLAIRE	VALEUR EN DOLLARS			MUNICIPAL	REMARQUES		
		ENV. CAD.	CADASTRE	SECTION	FRONT	PROFONDEUR			SUPERFICIE	TEAR P. C.	TERRAIN			BÂTIMENT	TOTAL
1001	89317500	① 7060 Paul Letondal Lot rue projetée 170-714											10/1/85 11/1/85 323	Prov. de 89183260	
2002	A-145134	21	170	753	16.57	91.86									
2002	346 ES.				36.25	IRR.									
3001	D-111636 15-5-85						2A 7A		① 7900 7900.	54300.	62200	7900.		348 18-9-85 1-7-85	
4201		Les entreprises St-Luc Inc.					CF	2							
4601		915 Rang du Golf, L'Assomption JOK 1G0													
6620		Propriété sujette à surtaxe sur terrain vague desservi													
1001	89317505	② 7062 Paul Letondal Lot rue projetée 170-714												10/1/85 11/1/85 323	Prov. de 89183260
2002	A-146147 16-7-85	21	170	752	20.83	91.86									
3001	A-111636 15-5-85						2A 7A		② 5700 5700.	51600.	57300.	5700.		348 19-9-85 1-7-85	
4201		Les Entreprises St-Luc Inc.					CF	2							
4601		915 Rang du Golf, L'Assomption JOK 1G0													
6620		Propriété sujette à surtaxe sur terrain vague desservi													
1001	89317510	Lot rue Projetée 170-714												10/1/85 11/1/85 323	Prov. de 89183260
2002		21	170	751	20.83	91.86									
3001							7A		5700.			5700.			
4201		Les Entreprises St-Luc Inc.					CF	2							
4601		915 Rang du Golf, L'Assomption JOK 1G0													
6620		Propriété sujette à surtaxe sur terrain vague desservi													
1001	89317515	Lot rue Projetée 170-714												10/1/85 11/1/85 323	Prov. de 89183260
2002		21	170	750	20.83	91.86									
3001							7A		5700.			5700.			
4201		Les Entreprises St-Luc Inc.					CF	2							
4601		915 RANG du Golf, L'Assomption JOK 1G0													
6620		Propriété sujette à surtaxe sur terrain vague desservi													
1001	89317520	Lot rue Projetée 170-714												10/1/85 11/1/85 323	Prov. de 89183260
2002		21	170	749	20.83	91.86									
3001							7A		5700.			5700.			
4201		Les Entreprises St-Luc Inc.					CF	2							
4601		915 RANG du Golf, L'Assomption JOK 1G0													
6620		Propriété sujette à surtaxe sur terrain vague desservi													

ANNULÉ

ANNULÉ

ANNULÉ

346-A

89317500

ANNULÉ

CFNA

4201 Realisations H. Luc St

4601 13000 Sherbrooke E., H2A 3W2

CSNT	EFF.
5/8/85	13/5/85

89317505

ANNULÉ

CFNA

4201 Realisations H. Luc St

4601 13000 Sherbrooke E., H2A 3W2

CSNT	EFF.
5/8/85	15/5/85

89317500

IFTI

4201 M. Serge Bonheur

4601 ~~10401~~ ~~Cartier~~ ~~H2C 2B5~~

760 Paul Lafordel HIE sja Fizz (5059) 13125 08

CSNT	EFF.
06/05/85	06/05/85

89317505

IFTI

4201 M. Pierre Doury

4601 8485, 12^e avenue, St-Michel

H12 3H9

3FTI

4202 Mlle Pierrette Gaudet

CSNT	EFF.
06/05/85	16/7/85

CODE	COMPTE	EMPLACEMENT - NOM, PROFESSION, RÉSIDENCE					CATEGORIE BÂTIMENT	SCOLAIRE		VALEUR EN DOLLARS			MUNICIPAL	REMARQUES																			
		DIV. CAD.	CADASTRE	SUBDIVISION	FRONT	PROFONDEUR		SUPERFICIE	TERR. P. C.	TERRAIN	BÂTISSE	TOTAL																					
1001	89317512	② 7064 Paul Retondal. Lot rue Projetée 170-714																															
2002	A-144153 17.6.85	21	170	795	31.23	91.86									<table border="1"> <tr><td>CERT.</td><td>EFF.</td><td>348</td></tr> <tr><td>18/9/85</td><td>1/7/85</td><td>1</td></tr> <tr><td>CERT.</td><td>EFF.</td><td>337</td></tr> <tr><td>1/6/85</td><td>1/4/85</td><td>337</td></tr> </table>	CERT.	EFF.	348	18/9/85	1/7/85	1	CERT.	EFF.	337	1/6/85	1/4/85	337						
CERT.	EFF.	348																															
18/9/85	1/7/85	1																															
CERT.	EFF.	337																															
1/6/85	1/4/85	337																															
3001	A-111636 15.5.85						2A 7A	2B1	② 7300 7,300	544.00	61700.	7,300	T-VV	Provient de 89317510 et 15																			
4201		Entreprises St-Luc Inc. VERSO					CF																										
4601		13000 Sherbrooke E.																															
6620		Propriété sujette à surtaxe sur terrain vague desservi.																															
1001	89317517	Lot rue Projetée 170-714 4365 Marquis Barbeau Lot rue Projetée 170-714																															
2002	A-155447 6.12.85	21	170	796	31.27	91.86									<table border="1"> <tr><td>CERT.</td><td>EFF.</td><td>338</td></tr> <tr><td>10/1/85</td><td>11/1/85</td><td>338</td></tr> </table>	CERT.	EFF.	338	10/1/85	11/1/85	338												
CERT.	EFF.	338																															
10/1/85	11/1/85	338																															
3001							2A 7A	2B1	① 7300 ② 4300 ① 7,300	55700	63000	7,300	T-VV	Provient de 89317515 et 20																			
4201		Entreprises St-Luc Inc.					CF																										
4601		13000 Sherbrooke E. # 302 HIA 3W2 F122 (5054) 13 1285 07																															
6620		Propriété sujette à surtaxe sur terrain vague desservi.																															
6620		Propriété sujette à surtaxe sur terrain vague desservi. ④																															
															<table border="1"> <tr><td>CERT.</td><td>EFF.</td><td>328</td></tr> <tr><td>22/8/86</td><td>1/9/85</td><td>328</td></tr> </table> <table border="1"> <tr><td>CERT.</td><td>EFF.</td><td>375</td></tr> <tr><td>2/2/86</td><td>4/12/85</td><td>375</td></tr> </table> <table border="1"> <tr><td>CERT.</td><td>EFF.</td><td>386</td></tr> <tr><td>3/7/86</td><td>1/9/85</td><td>386</td></tr> </table>	CERT.	EFF.	328	22/8/86	1/9/85	328	CERT.	EFF.	375	2/2/86	4/12/85	375	CERT.	EFF.	386	3/7/86	1/9/85	386
CERT.	EFF.	328																															
22/8/86	1/9/85	328																															
CERT.	EFF.	375																															
2/2/86	4/12/85	375																															
CERT.	EFF.	386																															
3/7/86	1/9/85	386																															

89317512

ANNULÉ

CFNA

4201 Realisations St. Luc Inc

4601 13500 Lakeshore E., H1A 3W2

CEMI	EFF
5/9/88	1/15/89

89317512

CFE2

4201 M. Bruno Tonini

4601 6010 Remon, #22, Joli-Nord, H1G 2N8

CFE2

4202 Mme Bernice Tonini

CEMI	EFF
5/9/88	1/16/89

CODE	COMPTE	EMPLACEMENT - NOM, PROFESSION, RESIDENCE					CATEGORIE BATEMENT	SCOLAIRE		VALEUR EN DOLLARS			MUNICIPAL	REMARQUES							
		D.V. CAD.	CADASTRE	SUBDIVISION	FRONT	PROFONDEUR		SUPERFICIE	TERR.	P. C.	TERRAIN	BATISSE			TOTAL						
1001	89317525																				
2002	A.155447 02-12-85	21	170	748	20.83	91.86	1,914.00														
3001								7A	2	BL	5700.		5700.	T VV	<table border="1"> <tr> <td>CERT.</td> <td>EFF.</td> <td></td> </tr> <tr> <td>10/1/85</td> <td>11/1/85</td> <td>323</td> </tr> </table>	CERT.	EFF.		10/1/85	11/1/85	323
CERT.	EFF.																				
10/1/85	11/1/85	323																			
4201																					
4601																					
6620																					
1001	89317530																				
2002	A.154065 15-11-85	21	170	747	20.83	91.86	1,914.00														
3001								7A	2	BL	5700.		5700.	T VV	<table border="1"> <tr> <td>CERT.</td> <td>EFF.</td> <td></td> </tr> <tr> <td>10/1/85</td> <td>11/1/85</td> <td>323</td> </tr> </table>	CERT.	EFF.		10/1/85	11/1/85	323
CERT.	EFF.																				
10/1/85	11/1/85	323																			
4201																					
4601																					
6620																					
1001	89317535																				
2002	A.155447 6-12-85	21	170	746	IRR.	86.93	2,651.00														
2002						29.23	91.86														
2004		21	165	992	IRR.	72.18	597.00														
2004						7.02	86.93														
2990							3,248.00														
3001								7A	2	BL	7900.		7900.	T VV	<table border="1"> <tr> <td>CERT.</td> <td>EFF.</td> <td></td> </tr> <tr> <td>10/1/85</td> <td>11/1/85</td> <td>323</td> </tr> </table>	CERT.	EFF.		10/1/85	11/1/85	323
CERT.	EFF.																				
10/1/85	11/1/85	323																			
4201																					
4601																					
6620																					
1001	89317540																				
2002	A.154065 15-11-85	21	165	993	IRR.	87.94	673.00														
2002						8.27	72.18														
2004		21	170	761	IRR.	91.86	2,574.00														
2004						27.99	87.94														
2999							3,247.00														
3001								7A	2	BL	7900.		7900.	T VV	<table border="1"> <tr> <td>CERT.</td> <td>EFF.</td> <td></td> </tr> <tr> <td>10/1/85</td> <td>11/1/85</td> <td>323</td> </tr> </table>	CERT.	EFF.		10/1/85	11/1/85	323
CERT.	EFF.																				
10/1/85	11/1/85	323																			
4201																					
4601																					
6620																					

CODE	COMPTE	EMPLACEMENT - NOM, PROFESSION, RÉSIDENCE					CATEGORIE BÂTIMENT	SCOLAIRE		VALEUR EN DOLLARS			MUNICIPAL	REMARQUES							
		NO. CAD.	CADASTRE	SUBDIVISION	FRONT	PROFONDEUR		SUPERFICIE	TERR. P. C.	TERRAIN	BÂTISSE	TOTAL									
1001	89317545	Lot rue Projetée 170-714													<table border="1"> <tr> <td>18/1/85</td> <td>11/1/85</td> <td>323</td> </tr> </table> Prov. de 89183260	18/1/85	11/1/85	323			
18/1/85	11/1/85	323																			
2002	A 15/10/85 15-11-85	21	170	760	20.83	91.86	1,914.00														
3001								7A	2	B1	5700.	5700.	T VV								
4201		Les Entreprises St-Luc Inc. 915 Rang du Golf, 1'Assomption JOK 160 13000 Montmorency E., #302, H4A 3W2					CF	2						<table border="1"> <tr> <td>CERT.</td> <td>EFF.</td> <td></td> </tr> <tr> <td>21/1/86</td> <td>15/11/85</td> <td>325</td> </tr> </table>	CERT.	EFF.		21/1/86	15/11/85	325	
CERT.	EFF.																				
21/1/86	15/11/85	325																			
4601		Propriété sujette à surtaxe sur terrain vague desservi																			
6620		Propriété sujette à surtaxe sur terrain vague desservi																			
1001	89317550	Lot rue Projetée 170-714													<table border="1"> <tr> <td>18/1/85</td> <td>11/1/85</td> <td>323</td> </tr> </table> Prov. de 89183260	18/1/85	11/1/85	323			
18/1/85	11/1/85	323																			
2002	A 15/10/85 15-11-85	21	170	759	20.83	91.86	1,914.00														
3001								7A	2	B1	5700.	5700.	T VV								
4201		Les Entreprises St-Luc Inc. 915 Rang du Golf, 1'Assomption JOK 160 13000 Montmorency E., #302, H4A 3W2					CF	2						<table border="1"> <tr> <td>CERT.</td> <td>EFF.</td> <td></td> </tr> <tr> <td>21/1/86</td> <td>15/11/85</td> <td>325</td> </tr> </table>	CERT.	EFF.		21/1/86	15/11/85	325	
CERT.	EFF.																				
21/1/86	15/11/85	325																			
4601		Propriété sujette à surtaxe sur terrain vague desservi																			
6620		Propriété sujette à surtaxe sur terrain vague desservi																			
1001	89317555	Lot rue Projetée 170-714													<table border="1"> <tr> <td>18/1/85</td> <td>11/1/85</td> <td>323</td> </tr> </table> Prov. de 89183260	18/1/85	11/1/85	323			
18/1/85	11/1/85	323																			
2002		21	170	758	20.83	91.86	1,914.00														
3001								7A	2	B1	5700.	5700.	T VV								
4201		Les Entreprises St-Luc Inc.					CF	2							<table border="1"> <tr> <td>CERT.</td> <td>EFF.</td> <td></td> </tr> <tr> <td>19/1/85</td> <td>14/1/85</td> <td>328</td> </tr> </table> Annulé et porté sur 89317557.	CERT.	EFF.		19/1/85	14/1/85	328
CERT.	EFF.																				
19/1/85	14/1/85	328																			
4601		915 Rang du Golf, 1'Assomption JOK 160																			
6620		Propriété sujette à surtaxe sur terrain vague desservi																			
1001	89317560	Lot rue Projetée 170-714													<table border="1"> <tr> <td>18/1/85</td> <td>11/1/85</td> <td>323</td> </tr> </table> Prov. de 89183260	18/1/85	11/1/85	323			
18/1/85	11/1/85	323																			
2002		21	170	757	20.83	91.86	1,914.00														
3001								7A	2	B1	5700.	5700.	T VV								
4201		Les Entreprises St-Luc Inc.					CF	2							<table border="1"> <tr> <td>CERT.</td> <td>EFF.</td> <td></td> </tr> <tr> <td>10/1/85</td> <td>14/1/85</td> <td>328</td> </tr> </table> Annulé et porté sur 89317557 et 62.	CERT.	EFF.		10/1/85	14/1/85	328
CERT.	EFF.																				
10/1/85	14/1/85	328																			
4601		915 Rang du Golf, 1'Assomption JOK 160																			
6620		Propriété sujette à surtaxe sur terrain vague desservi																			
1001	89317565	Lot rue Projetée 170-714													<table border="1"> <tr> <td>18/1/85</td> <td>11/1/85</td> <td>323</td> </tr> </table> Prov. de 89183260	18/1/85	11/1/85	323			
18/1/85	11/1/85	323																			
2002		21	170	756	20.83	91.86	1,914.00														
3001								7A	2	B1	5700.	5700.	T VV								
4201		Les Entreprises St-Luc Inc.					CF	2							<table border="1"> <tr> <td>CERT.</td> <td>EFF.</td> <td></td> </tr> <tr> <td>10/1/85</td> <td>14/1/85</td> <td>328</td> </tr> </table> Annulé et porté sur 89317562.	CERT.	EFF.		10/1/85	14/1/85	328
CERT.	EFF.																				
10/1/85	14/1/85	328																			
4601		915 Rang du Golf, 1'Assomption JOK 160																			
6620		Propriété sujette à surtaxe sur terrain vague desservi																			

CODE	COMPTÉ	EMPLACEMENT - NOM, PROFESSION, RÉSIDENCE					CATEGORIE BÂTIMENT	SCOLAIRE		VALEUR EN DOLLARS			MUNICIPAL	REMARQUES	
		DIV. CAD.	CADASTRE	SUBDIVISION	FRONT	PROFONDEUR		SUPERFICIE	TERR. P. C.	TERRAIN	BÂTISSÉ	TOTAL			
1001	89317557	Lot rue Projetée 170-714													
2002	A-154065 15-11-85	21	170	794	31.27	91.86									
3001	A-155815 15-12-85														
4201		Entreprises St-Luc Inc. 13000 Sherbrooke E. #302, H1A 3W2					CF	7A	2B1	7,300		7,300	T VV	Provient de 89317555 et 60	
4601															
6620		Propriété sujette à surtaxe sur terrain vague desservi													
1001	89317562	Lot rue Projetée 170-714													
2002	A-150321 17-9-85	21	170	793	31.23	91.86									
3001															
4201		Entreprises St-Luc Inc. 13000 Sherbrooke E.					CF	7A	2B1	7,300		7,300	T VV	Provient de 89317560-65	
4601															
6620		Propriété sujette à surtaxe sur terrain vague desservi													

893.7557

1851

4201 M. Jean Barbeau
4601 6217 de Jemeppeville 1811 187

CHRT.	EFF.	
21/2/86	13/12/86	375

RÔLE D'ÉVALUATION DES IMMEUBLES POUR L'EXERCICE FINANCIER 1985

RELEVÉ D'ÉVALUATION

L'ADRESSE	CANTON	EMPLACEMENT - NOM, PROFESSION, RÉSIDENCE					CATEGORIE BÂTIMENT	SCOLAIRE		VALEUR EN DOLLARS			MUNICIPAL	REMARQUES	
		NO. PAR	LA RUE	ASSURANCE	ANCIEN	PROFONDEUR		SUPERFICIE	TERR. P. C.	TERRAIN	BÂTISSE	TOTAL			
1001	89317580	Lot rue Projetée P165													
2002		21	334		82.02	98.75					8,100.00				
3001															
4201		Entreprises St-Luc Inc.					CF								
4601		13000 Sherbrooke E.													
6620		Propriété sujette à surtaxe sur terrain vague desservi													
1001	89317585	Lot rue Projetée P165													
2002		21	333		72.18	98.75					7,128.00				
3001															
4201		Entreprises St-Luc Inc.					CF								
4601		13000 Sherbrooke E.													
6620		Propriété sujette à surtaxe sur terrain vague desservi													
1001	89317590	Lot rue Projetée P165													
2002		21	332		72.18	98.75					7,128.00				
3001															
4201		Entreprises St-Luc Inc.					CF								
4601		13000 Sherbrooke E.													
6620		Propriété sujette à surtaxe sur terrain vague desservi													
1001	89317595	Lot rue Projetée P165													
2002		21	331		72.18	98.75					7,128.00				
3001															
4201		Entreprises St-Luc Inc.					CF								
4601		13000 Sherbrooke E.													
6620		Propriété sujette à surtaxe sur terrain vague desservi													

CERT. EFF. 12/6/85 11/4/85 338

CERT. EFF. 12/6/85 11/4/85 338

CERT. EFF. 12/6/85 11/4/85 338

CERT. EFF. 12/6/85 11/4/85 338

CODE	COMPTÉ	EMPLACEMENT - NOM, PROFESSION, RÉSIDENCE					CATEGORIE D'IMMEUBLE	SCOLAIRE		VALEUR EN DOLLARS			MUNICIPAL	REMARQUES		
		DIV. CAD.	CADASTRE	SUBDIVISION	FRONT	PROFONDEUR		SUPERFICIE	TERR. P. C.	TERRAIN	BÂTISSE	TOTAL				
1001	89317600	Lot rue Projetée P165														
2002	A-148165 27-6-85	21 330		72.18	98.75	7,128.00									CERT. EFF. 273 12/85 11/85	
3001	A-148982 23-8-85							7A	2B1	21,400		21,400	T VV	Provient de 89183260		
4201	(301)	Entreprises St-Luc Inc.					CF 1									
4601	A-148981 23-8-85	13000 Sherbrooke E. H1A 3W2 F1222 # 4240 J.C. 11-9-85														CERT. EFF. 348 30/9/85 11/5/85
6620	(A02, A03) A-148980 23-8-85 (A02, A03)	Propriété sujette à surtaxe sur terrain vague desservi														Annulé et parti sur 89317640 à 52.
1001	89317605	Lot rue Projetée P165														
2002	A-148165 27-6-85	21 329		72.18	98.75	7,128.00									CERT. EFF. 338 12/85 11/85	
3001	A-148983 23-8-85							7A	2B1	21,400		21,400	T VV	Provient de 89183260		
4201	(302)	Entreprises St-Luc Inc.					CF 1									
4601	A-148981 23-8-85	13000 Sherbrooke E. H1A 3W2 F1222 # 4240 J.C. 11-9-85														CERT. EFF. 348 30/9/85 11/5/85
6620	(A02, A03)	Propriété sujette à surtaxe sur terrain vague desservi														Annulé et parti sur 89317660 à 76
89317640 à 52 voir page 346-C-82C-10																
89317660 à 76 voir page 346-C-112C-13																

89317600

CFDI

4201 Reservations St-hue Tue

4601 13000 Sherbrooke E

~~ANNULÉ~~

CERT.	EFF.
131615	271615/345

89317605

CFDI

4201 Reservations St-hue Tue

4601 13000 Sherbrooke E

~~ANNULÉ~~

CERT.	EFF.
131615	271615/345

CODE	COMPTE	EMPLACEMENT - NOM, PROFESSION, RÉSIDENCE					CATEGORIE BÂTIMENT	SCOLAIRE		VALEUR EN DOLLARS			MUNICIPAL	REMARQUES	
		DIV. CAD.	CADASTRE	SUBDIVISION	FRONT	PROFONDEUR		SUPERFICIE	TERR. P.C.	TERRAIN	BÂTISSE	TOTAL			
1001	89317610- A-144057			Lot rue Projetée P165											
2002	14-6-85		326	21 P165	86.42	48.75					10,027.00				
2002	(30a)														
2004	A142108			21 P170	95.67	96.13	14.07	IRR			9,084.00				
2004	30-5-85				95.67	88.58									
2999	(102, A03)				98.13	irr					10,027.00				
3001	A142709								7A	2B1	15,000		15,000	VV T EV	Provient de 89183260
4201	30-5-85			Réalisations St-Luc Inc.											
4601	(A02, A05)			13000 Sherbrooke E.											
6630	A142710 30-5-85 (101, A03)			Propriété sujette à surtaxe sur terrain vague non desservi											
	A142713 30-5-85 (201, A04)			89317620 à 7632 voir page 346-C-5 à C-7											

CERT.	EFF.
10/85	11/85
337	

CERT.	EFF.
10/85	12/85
338	

CERT.	EFF.
21/85	15/85
342	

annule et porte sur 89317620 à 7632

CODE	COMPTE	EMPLACEMENT - NOM, PROFESSION, RESIDENCE					CATEGORIE BAYMENT	SCOLAIRE		VALEUR EN DOLLARS			MUNICIPAL	REMARQUES
		DIV. CAD.	CADASTRE	SUBDIVISION	FRONT	PROFONDEUR		SUPERFICIE	TERR. P. C.	TERRAIN	BATISSE	TOTAL		
1001	89317620	12900	Lot Oziaz Leduc	* 001										
2001		21	328	A01										
2002		21	328	P1										
2003		21	328	P2										
2990						1,20300								
3001							30 7A	2B1	1800. 1,800	34100.	35900.	1,800	T R TVV	
4201														
4601														Prov. 89317610
6620														
6701														
1001	89317622	12900	Lot Oziaz Leduc	* 101										
2001		21	328	101										
2002		21	328	A02										
2003		21	328	P1										
2004		21	328	P2										
2990						1,45400								
3001							30 7A	2B1	2200. 2,200	46400.	48600.	2,200	T R TVV	
4201														
4601														Prov. 89317610
6620														
6701														

89312622

1911

4201 M. Daniel Soudiere

4601 12700 Ogise (reduc) 101

3511

4202 Mlle Diane Dupont

610185:30185 350

CODE	COMPTE	EMPLACEMENT - NOM, PROFESSION, RÉSIDENCE					CATEGORIE BÂTIMENT	SCOLAIRE		VALEUR EN DOLLARS			MUNICIPAL	REMARQUES
		DIV. CAD.	CADASTRE	SUBDIVISION	FRONT	PROFONDEUR		SUPERFICIE	TERRE	P. C.	TERRAIN	BÂTISSE		
1001	89317624	12700	Lot Oziaz Leduc	* 102										
2001		21	328	102										
2002		21	328	A03										
2003		21	328	P1										
2004		21	328	P2										
2990						1,35400								
3001							30	7A	2B1	2000	46600	48600	T R	
4201										2,000		2,000	T R	
4601														Prov. 89317610
6620														
6701														
1001	89317626	12700	Lot Oziaz Leduc	* 201										
2001		21	328	201										
2002		21	328	A04										
2003		21	328	P1										
2004		21	328	P2										
2990						1,45400								
3001							30	7A	2B1	2200	46400	48600	T R	
4201										2,200		2,200	T R	
4601														Prov. 89317610
6620														
6701														

24/1/85	1/1/85	356
---------	--------	-----

CERT.	EFF.	342
21-8-85	15-5-85	

24/1/85	1/1/85	356
---------	--------	-----

CERT.	EFF.	342
21-8-85	15-5-85	

89313624

1871

4201 M. Alain Deslauriers

4601 12700 Ozyia hedic #102

ulalob 1205105 258

89313626

3811

4201 Mlle Claudette Guisbault

4601 12700 Ozyia hedic #201

ulalob 1205105 258

RÔLE D'ÉVALUATION DES IMMEUBLES POUR L'EXERCICE FINANCIER

SERVICE D'ÉVALUATION

CODE	COMPTÉ	EMPLACEMENT - NOM, PROFESSION, RÉSIDENCE					CATEGORIE BÂTIMENT	SCOLAIRE		VALEUR EN DOLLARS			MUNICIPAL	REMARQUES	
		DIV. CAD.	CADASTRE	SUBDIVISION	FRONT	PROFONDEUR		SUPERFICIE	TERR. P. C.	TERR.	BÂTISSSE	TOTAL			
1001	89317628	13300													
		Lot Oziaz Leduc													
2001		21	328	202											
2002		21	328	A05											
2003		21	328	P1											
2004		21	328	P2											
2990						1,45400									
3001							3C 7A								
4201								2B1	2,200	47200	49400	T R			
4601									2,200		2,200	T V		Prov. 89317610	
		Réalizations St-Luc Inc. VERSO 13000 Sherbrooke Est., Mtl H1A 3W2 (E/1222 A/131) § 17-9-85													
6620		Propriété sujette à la surtaxe sur terrain vague desservi													
6701		Fraction de co-propriété 0.145													
1001	89317630	13300													
		Lot Oziaz Leduc													
2001		21	328	301											
2002		21	328	P1											
2003		21	328	P2											
2990						1,55400									
3001							3C 7A								
4201								2B1	2,200	55300	57500	T R			
4601									2,200		2,200	T V		Prov. 89317610	
		Réalizations St-Luc Inc. 13000 Sherbrooke Est., Mtl H1A 3W2 (E/1222 A/131) § 17-9-85													
6620		Propriété sujette à la surtaxe sur terrain vague desservi													
6701		Fraction de co-propriété 0.155													
1001	89317632	13300													
		Lot Oziaz Leduc													
2001		21	328	302											
2002		21	328	P1											
2003		21	328	P2											
2990						1,55400									
3001							3C 7A								
4201								2B1	2,200	55300	57500	T R			
4601									2,200		2,200	T V		Prov. 89317610	
		Réalizations St-Luc Inc. VERSO 13000 Sherbrooke Est., Mtl H1A 3W2 (E/1222 A/131) § 17-9-85													
6620		Propriété sujette à la surtaxe sur terrain vague desservi													
6701		Fraction de co-propriété 0.155													

24/10/85	11/1/85	356
CERT.	EFF.	342
21/8/85	15/5/85	

21/8/85	15/5/85	342
CERT.	EFF.	342
21/8/85	15/5/85	

24/10/85	11/1/85	361
CERT.	EFF.	342
21/8/85	15/5/85	

346-0-9

89317628

3FE1

4401 Mlle Micheline Roy
4401 12700 Ozyas helle * 202

articles 30/31/65 350

89317632

1FE1

4401 M. Claude Benney
4401 12700 Ozyas helle * 202

3FE1

4402 Mlle Chantal Turner

articles 14/16/65 358

RÔLE D'ÉVALUATION DES IMMEUBLES POUR L'EXERCICE FINANCIER 1985

SERVICE D'ÉVALUATION

CODE	COMPTÉ	EMPLACEMENT - NOM, PROFESSION, RÉSIDENCE					CATEGORIE BÂTIMENT	SCOLAIRE		VALEUR EN DOLLARS			MUNICIPAL	REMARQUES	
		ADRESSE	CADASTRE	DÉSIGNATION	FRONT	PROFONDEUR		SURFACE	TERRAIN	BÂTIMENT	TOTAL				
1001	89317640	Lot Ozias Leduc # 101													
2002		21	330	A01											
2004		21	330	P1											
2006		21	330	P2											
2990						784.00									
3001							2B1	2400.	32900.	35300.	T R				
4201		Réalizations St-Luc Inc. VERSO					CF	1							
4601		13000 Sherbrooke E. H1A 3W2 F1222 #4811/C.5-11-85													
6620		Propriété sujette à surtaxe sur terrain vague desservi													
6701		Fraction de co-propriété: 0.1100													
1001	89317642	Lot Ozias Leduc # 101													
2002		21	330	I01											
2004		21	330	A05											
2006		21	330	P1											
2008		21	330	P2											
2990						998.00									
3001							2B1	3000.	47500.	50500.	T R				
4201		Réalizations St-Luc Inc. VERSO					CF	1							
4601		13000 Sherbrooke E. H1A 3W2 F1222 #4811/C.5-11-85													
6620		Propriété sujette à surtaxe sur terrain vague desservi													
6701		Fraction de co-propriété: 0.1400													
1001	89317644	Lot Ozias Leduc # 102													
2002		21	330	I02											
2004		21	330	A02											
2006		21	330	P1											
2008		21	330	P2											
2990						998.00									
3001							2B1	3000.	45800.	48800.	T R				
4201		Réalizations St-Luc Inc. VERSO					CF	1							
4601		13000 Sherbrooke E. H1A 3W2 F1222 #4811/C.5-11-85													
6620		Propriété sujette à surtaxe sur terrain vague desservi													
6701		Fraction de co-propriété: 0.1400													

30/1/85 7/2/85 346
 Provient de 89317600

30/1/85 7/2/85 348
 Provient de 89317600

30/1/85 7/2/85 348
 Provient de 89317600

346-C-8

89317640

1E51

4201 M. Gene Lavigne

4601 12680 Oxyde de cuivre #101 HIE 518
F1222# 5056 - gm 12/1/65

2FT1

4202 Mme Diane Lavigne

612185 519185 2576

89317642

3FT1

4201 Mlle Diane Sauré

4601 12680 Oxyde de cuivre #101 HIE 518
F1222# 5056 - gm 12/1/65

612185 711085 358

89317644

1FT1

4201 M. Claude Simard

4601 12680 Oxyde de cuivre #102 HIE 518
F1222# 5058 - gm 12/1/65

3FT1

4202 Mlle Lucie Parneton

612185 231885 358

CODE	DÉSIGNÉ	EMPLACEMENT - NOM, PROFESSION, RÉSIDENCE					CATEGORIE RATIFIÉ	SCOLAIRE		VALEUR EN DOLLARS			REMARQUES	
		ALTI. PAR CARRÉ	CARRÉ	SURFACE	FRONT	PROFONDEUR		SURFACE	TERR P. C.	TERRAIN	BÂTIMENT	TOTAL		
1001	89317646	Lot Ozias Leduc												
2002		21	330			201								
2004		21	330			A04								
2006		21	330			P1								
2008		21	330			P2								
2990										1069.00				
3001							3C 7A	2B1	3200. 3,200	45600.	48800.	3,200	TR T-VV	
4201		Réalizations St-Luc Inc. VERSO					CF	1						
4601		1300 Sherbrooke E. H1A 3W2 P1222 H 4881 J.C. 5-11-85												
6620		Propriété sujette à surtaxe sur terrain vague desservi												
6701		Fraction de co-propriété: 0.1500												
1001	89317648	Lot Ozias Leduc												
2002		21	330			202								
2004		21	330			A03								
2006		21	330			P1								
2008		21	330			P2								
2990										998.00				
3001							3C 7A	2B1	3000. 3,000	14800.	17800.	3,000	TR T-VV	
4201		Réalizations St-Luc Inc. VERSO					CF	1						
4601		13000 Sherbrooke E. H1A 3W2 P1222 H 4881 J.C. 5-11-85												
6620		Propriété sujette à surtaxe sur terrain vague desservi												
6701		Fraction de co-propriété: 0.1400												
1001	89317650	Lot Ozias Leduc												
2002		21	330			301								
2004		21	330			P1								
2006		21	330			P2								
2990										1140.00				
3001							3C 7A	2B1	3400. 3,400	54200.	57600.	3,400	TR T-VV	
4201		Réalizations St-Luc Inc. VERSO					CF	1						
4601		13000 Sherbrooke E. H1A 3W2 P1222 H 4881 J.C. 5-11-85												
6620		Propriété sujette à surtaxe sur terrain vague desservi												
6701		Fraction de co-propriété: 0.1600												

CERT. EFF. 348
30/9/85 7/8/85

Provient de 89317600

CERT. EFF. 348
30/9/85 7/8/85

Provient de 89317600

CERT. EFF. 348
30/9/85 7/8/85

Provient de 89317600

CERT. EFF. 356
30/9/85 7/8/85

89217646

1FI1

4201 H. Normand Janvier

4601 12680 Ozyne hede #301 HIE SHB
1200 12000 - gm 17/10/85

3FI1

4202 Mlle Genevieve Taillefer

12/10/85 23/10/85 258

89217648

3FI1

4201 Mlle Denise Durocher

4601 12680 Ozyne hede #202 HIE SHB
1200 12000 - gm 17/10/85

12/10/85 23/10/85 258

89217650

1FI1

4201 M. Daniel Bessy

4601 12680 Ozyne hede #301 HIE SHB
1200 12000 - gm 17/10/85

3FI1

4202 Mlle Genevieve Gagnaire

12/10/85 23/10/85 258

CODE	COMPTÉ	EMPLACEMENT - NOM, PROFESSION, RÉSIDENCE					CATEGORIE D'IMMEUBLE	SCOLAIRE	VALEUR EN DOLLARS			MUNICIPAL	REMARQUES	
		NUM. CAD.	CARACTÈRE	TELEPHONIQUE	FRONT	PROFONDEUR			SUPERFICIE	TERRE	TERRAIN			BÂTISSE
1001	89317652	13680												
	A-151913													
2002	10-10-85													
2004		21	330											
2006		21	330											
2990														
3001														
4201														
4601														
6620														
6701														

CERT.	EFF.	
1/1/85	1/1/85	350

CERT.	EFF.	
3/9/85	7/9/85	348

Provient de 89317600

89212652

2F12

4201 Mme Jasvita Pellenum

4201 5650 Obi Goume H12-Dand H16-185
F122 * 5058 gm 171065

1E12

4202 H. André J. Belanger

16/1/65	16/1/65	258
---------	---------	-----

ROLE D'ÉVALUATION DES IMMEUBLES POUR L'EXERCICE FINANCIER 1985

ÉVALUATION

NUMÉRO	COMPTÉ	EMPLACEMENT - NOM PROFESSIONNEL RESIDENT					CATEGORIE PATRIMONIALE	VALEUR EN DOLLARS			REMARQUES		
		NUMÉRO	DIVISION	FRONT	PROFONDEUR	SURFACE		TERRAIN	BÂTIMENT	TOTAL			
1001	89317660	12690										(2) CERT. EFF. 368 24186 1-11-85	
2002													
2004		21	329	A01									
2006		21	329	P1									
2990		21	329	P2									
3001													
4201													
4601													
6620		Propriété sujette à surtaxe sur terrain vague desservi											
6701		fraction de co-propriété: 0.1130											
1001	89317662	12690										(1) CERT. EFF. 348 30/9/85 7/2/85	
2002	A 152301												
2004	18-10-85	21	329	101									
2006		21	329	P1									
2990		21	329	P2									
3001													
4201													
4601													
6620		Propriété sujette à surtaxe sur terrain vague desservi											
6701		fraction de co-propriété: 0.1130											
1001	89317664	12690										(1) CERT. EFF. 348 30/9/85 7/2/85	
2002	A 153477												
2004	6-11-85	21	329	102									
2006		21	329	P1									
2990		21	329	P2									
3001													
4201													
4601													
6620		Propriété sujette à surtaxe sur terrain vague desservi											
6701		fraction de co-propriété: 0.1310 (102) fraction de co-propriété 0.0140 (A04)											

89317662

IFI

4201 M. Jean Bailey

4601 12690 Ogier Educ #101 HIESHO
#12690 #5098 gm/12690

CONF.	EFF.	
6/11/85	12/10/85	258

89317664

3EIL

4201 Mlle. Nicole Lambert

4601 12690 Ogier Educ. #102 HIESHO

CONF.	EFF.	
2/12/86	6/11/85	378

RÔLE D'ÉVALUATION DES IMMEUBLES POUR L'EXERCICE FINANCIER 1985

SERVICES D'ÉVALUATION

ANNEE	COMPTÉ	EMPLACEMENT - NOM, PROFESSION, RÉSIDENCE					CATEGORIE BÂTIMENT	SCOLAIRE	VALEUR EN DOLLARS			REMARQUES	
		NUM. CAD.	UNITE	PROFESSION	FRONT	PROFONDEUR			SUPERFICIE	TERRAIN	BÂTIMENT		TOTAL
1001	89317666	12690											
		Lot Ozias Leduc #201											
2002		21 329											
2004		21 329											
2006		21 329											
2990						941.00							
3001							3C						
							7A	2B1	2800	44200	47000		
4201		Réalizations St-Luc Inc. VERSO											
4601		13000 Sherbrooke E. H1A 3W2 F1222 #4221 J.C.S.-1185											
6620		Propriété sujette à surtaxe sur terrain vague desservi											
6701		Fraction de co-propriété: 0.1320											
1001	89317668	12690											
		Lot Ozias Leduc #202											
2002	A-150402	21 329											
2004	18-9-85	21 329											
2006		21 329											
2008		21 329											
2990						977.00							
3001							3C						
							7A	2B1	3000	46400	49400		
4201		Réalizations St-Luc Inc. VERSO											
4601		13000 Sherbrooke E. H1A 3W2 F1222 #4221 J.C.S.-1185											
6620		Propriété sujette à surtaxe sur terrain vague desservi											
6701		Fraction de co-propriété: 0.1370											
1001	89317670	12690											
		Lot Ozias Leduc #301											
2002		21 329											
2004		21 329											
2006		21 329											
2008		21 329											
2990						1,219.00							
3001							3C						
							7A	2B1	3700	55300	59000		
4201		Réalizations St-Luc Inc.											
4601		13000 Sherbrooke E. H1A 3W2 F1222 #4221 J.C.S.-1185											
6620		Propriété sujette à surtaxe sur terrain vague desservi											
6701		Fraction de co-propriété: 0.1710											

0
CERT. EFF. 348
3/9/85 7/8/85

R
Provient de
89317605

2
CERT. EFF. 368
2/11/86 1-11-85

0
CERT. EFF. 348
3/9/85 7/8/85

R
Provient de
89317605

2
CERT. EFF. 368
2/11/86 1-11-85

0
CERT. EFF. 348
3/9/85 7/8/85

R
Provient de
89317605

2
CERT. EFF. 368
2/11/86 1-11-85

88317668

IFTI

4201 M. Hava. Gedin

4601 12690 Ozyad hedu #202 HIE 518
F1002 5052-0m 1712185

EFF.	EFF.	EFF.
4112185	181185	258

89317676

JEEI

4201 Mlle Nicole Lambert

4601 12690 Ozyad hedu #102 HIE 548

EFF.	EFF.	EFF.
2112185	181185	375

CODE	COMPTÉ	EMPLACEMENT - NOM PROFESSION, RÉSIDENCE					CATEGORIE BALTIMENT	SCOLAIRE		VALEUR EN DOLLARS			REMARQUES
		SECTION	CADASTRE	DIVISION	FRONT	PROFONDEUR		SUPERFICIE	TEMP P C	TERRAIN	IMMOBIL	TOTAL	
1001	89317672	12690											
2002													
2004													
2006													
2990													
3001													
4201													
4601													
6620													
6701													
1001	89317674	12690											
2002													
2004													
2006													
2990													
3001													
4201													
4601													
6620													
6701													
1001	89317676	12690											
2002													
2004													
2006													
2990													
3001													
4201													
4601													
6620													
6701													

CERT	EFF.	248
30/4/85	7/1/85	

Provient de
89317605

CERT	EFF.	368
24/1/86	1/1/85	

CERT	EFF.	348
30/4/85	7/1/85	

Provient de
89317605

CERT	EFF.	368
24/1/86	1/1/85	

CERT	EFF.	348
30/4/85	7/1/85	

Provient de
89317605

CERT	EFF.	368
24/1/86	1/1/85	

Provient de
89317605

Provient de
89317605

89317672

1FL1

4201 H. Martin Tremblay

4601 12690 Oxyde Acide HIE 5118
F 1221° 2056 - pm 17-11-63

3FL1

4002 Ville Guyada Baette

610105	610105	258
--------	--------	-----

551105

610105

100

CODE	COMPTE	EMPLACEMENT - NOM. PROFESSION. RÉSIDENCE					CATEGORIE BÂTIMENT	SCOLAIRE	VALEUR EN DOLLARS			MUNICIPAL	REMARQUES	
		DIV. CAD.	CADASTRE	SUBDIVISION	FRONT	PROFONDEUR			SUPERFICIE	TERR. P.C.	TERRAIN			BÂTIMENT
1001	89317570													
														① CERT. N° 16685 Prov. de 89183260
2002	A 150331	21	170	755	20.83	91.86								
3001	179-85						2A 7A		② 5100	51600	51300			
4201	A 151804								① 5700		5700.			R CERT. N° 22-86 EFF. 15-10-85 368
4601	1-10-85													
6620		Propriété sujette à surtaxe sur terrain vague desservi												
1001	89317575													
														CERT. N° 16685 Prov. de 89183260
2002	A 150331	21	170	754	IRR.	72.18					3,247.00			
2002	179-85													
3001							7A							
4201									2 B1	7900.		7900.	T VV	
4601														
6620		Propriété sujette à surtaxe sur terrain vague desservi												

89217530

ARABIAN E

CFDI

4401 Reclamation St. Luc Inc.

4601 13000 Sherbrooke E #302 H1A 3W2

F122 (per 431285 off)

CFDI	15/11/85	17/11/85	25/6
------	----------	----------	------

89217530

IFI 2

4401 M. Michel Gagnon

4601 137 de Javel, Laval H7G 2K9

3/15

4402 Mme Nathalie Gagnon

CFDI	15/11/85	17/11/85	25/6
------	----------	----------	------

89217535

CFDI

4401 Reclamation St. Luc Inc.

4601 13000 Sherbrooke E #302 H1A 3W2

F122 (per 431285 off)

CFDI	15/11/85	17/11/85	25/6
------	----------	----------	------

CODE	COMPTE	EMPLACEMENT - NOM, PROFESSION, RÉSIDENCE					CATEGORIE BÂTIMENT	SCCLAIRE		VALEUR EN DOLLARS			MUNICIPAL	REMARQUES		
		DIV. CAD.	CADASTRE	SUBDIVISION	FRONT	PROFONDEUR		SUPERFICIE	TERR. P.C.	TERRAIN	BÂTISSE	TOTAL				
1001	89318000	Lot rue Projetée 170-712														
2002	A-137471 12-3-85	21	170	728	31.33	91.86	2,878.00									
3001								7A	2B1	7300.		7300.	T VV		CERT. 18/85 11/85 323 Prov. de 89183260	
4201		Les Entreprises St-Luc Inc.					CF	2								
4601		915 Rang du Golf, L'Assomption JOK 1G0														CERT. 10/85 11/85 338 Annulé et parti sur 89318002
6620		Propriété sujette à surtaxe sur terrain vague desservi														
1001	89318005	Lot rue Projetée 170-712														
2002	A-137471 12-3-85	21	170	727	28.58	111.43	2,118.00									
2002					20.83	91.86										
3001								7A	2B1	6300.		6300.	T VV		CERT. 10/85 11/85 323 Prov. de 89183260	
4201		Les Entreprises St-Luc Inc.					CF	2								
4601		915 Rang du Golf, L'Assomption JOK 1G0														CERT. 10/85 11/85 338 Annulé et parti sur 89318002
6620		Propriété sujette à surtaxe sur terrain vague desservi														
1001	89318010	Lot rue Projetée 170-712														
2002	A-137471 12-3-85	21	170	726	28.58	131.00	2,525.00									
2002					20.83	111.43										
3001								7A	2B1	6800.		6800.	T VV		CERT. 17/85 15/85 338 Prov. de 89183260	
4201		Les Entreprises St-Luc Inc.					CF	2								
4601		915 Rang du Golf, L'Assomption JOK 1G0														CERT. 17/85 15/85 338 Annulé et parti sur 89318004 et 06.
6620		Propriété sujette à surtaxe sur terrain vague desservi														
1001	89318015	Lot rue Projetée 170-712														
2002	A-137471 12-3-85	21	170	725	43.00	105.00	2,705.00									
2002					63.24	131.00										
3001								7A	2B1	8600.		8600.	T VV		CERT. 17/85 15/85 338 Prov. de 89183260	
4201		Les Entreprises St-Luc Inc.					CF	2								
4601		915 Rang du Golf, L'Assomption JOK 1G0														CERT. 17/85 15/85 338 Annulé et parti sur 89318004 et 06.
6620		Propriété sujette à surtaxe sur terrain vague desservi														

89318000

4201 Réalisations Inc. (CFN)
4601 13000 St. Luc Inc. E

ANNULÉ

CERT.	EFF.
20 6 85	12 3 85

89318010

4201 Réalisations St. Luc Inc. (CFN)
4601 13000 St. Luc Inc. E

ANNULÉ

CERT.	EFF.
20 6 85	12 3 85

89318005

4201 Réalisations St. Luc Inc. (CFN)
4601 13000 St. Luc Inc. E

ANNULÉ

CERT.	EFF.
20 6 85	12 3 85

89318015

4201 Réalisations St. Luc Inc. (CFN)
4601 13000 St. Luc Inc. E

ANNULÉ

CERT.	EFF.
20 6 85	12 3 85

AEK20

AEK20

AEK20

CODE	COMPTE	EMPLACEMENT - NOM, PROFESSION, RÉSIDENCE					CATEGORIE BÂTIMENT	SCOLAIRE		VALEUR EN DOLLARS			MUNICIPAL	REMARQUES	
		DIV. CAD.	CADASTRE	SUBDIVISION	FRONT	PROFONDEUR		SUPERFICIE	TERR. P. C.	TERRAIN	BÂTIMENT	TOTAL			
1001	89318002	Lot rue Projetée 170-712													
2002		21	170	809	irr	111.42	4,996.00								
2002					52.17	91.66									
3001							7A	2B1	10,500			10,500			
4201		Entreprises St-Luc Inc.													
4601		13000 Sherbrooke E.													
6620		Propriété sujette à surtaxe sur terrain vague desservi													

ANNULÉ

CERT. EFF. 11/6/85 11/1/85 238

CERT. EFF. 11/5/85 11/5/85 338

annulé et porté sur 89318006 et 08

CODE	COMPTE	EMPLACEMENT - NOM PROFESSION. RÉSIDENCE					CATEGORIE BÂTIMENT	SCOLAIRE		VALEUR EN DOLLARS			MUNICIPAL	REMARQUES	
		QU. CAD.	CADASTRE	SUBDIVISION	FRONT	PROFONDEUR		SUPERFICIE	TERR P.C.	TERRAIN	BÂTISSE	TOTAL			
1001	89318004 A-142711 30-5-85	① 7056 MARIUS BARBEAU Lot rue Projetée 170-712													
2002		21	170	810	87.04	105.51					5,297.00				
2002					50.13	97.41									
3001							2A 7A								
4201		Les Entreprises St-Luc Inc. VERSO					CF	2							
4601		915 Rang du Golf L'Assomption JOK 1G0													
6620		13000 m ² est # 202 HIA 302 NPI # 43 131285 Ag. Propriété sujette à surtaxe sur terrain vague desservi													CERT. EFF. 348 17-5 15-5 338 85 125 338
1001	89318006 A-142233 23-5-85	② 7054 Marius Barbeau Lot rue Projetée 170-712													
2002		21	170	811	irr.	97.41					2,080.00				
2002					irr.	100.07									
3001							2A 7A								
4201		Les Entreprises St-Luc Inc. VERSO					CF	2							
4601		915 Rang du Golf L'Assomption JOK 1G0													
6620		Propriété sujette à surtaxe sur terrain vague desservi													CERT. EFF. 348 17-5 15-5 338 85 125 338
1001	89318008 A-144058 14-6-85	③ 7052 Marius Barbeau Lot rue Projetée 170-712													
2002		21	170	812	22.08	100.07					3,850.00				
2002					61.75	91.86									
3001							2A 7A								
4201		Les Entreprises St-Luc Inc. VERSO					CF	2							
4601		915 Rang du Golf L'Assomption JOK 1G0													
6620		Propriété sujette à surtaxe sur terrain vague desservi													CERT. EFF. 348 17-5 15-5 338 85 125 338

8931 8004

1F11

4201 M. Richard Tardieu

4601 7056 Mariee Barbeau H.E.S.H.9 FILL 1504
15785

3F11

4202 Mlle Nicole Brunet

CERT.	EFF.
5/8/85	30/5/85

8431 8006

1F11

4201 M. Pierre St. Marie

4601 6402 Jacques, H.E.S.H.4

3F11

4202 Mlle Noella Martineau

CERT.	EFF.
5/8/85	23/5/85

8431 8008

1F12

4201 M. Pierre Rivard

4601 H.461 Hotel de Ville 47, 279 Nord H.E.S.H. 3V6

Rose Marie farbece H.E.S.H.9 FILL (5054) 15785

4202 Mlle Marie Daniel

CERT.	EFF.
5/8/85	14/6/85

CODE	COMPTÉ	EMPLACEMENT - NOM, PROFESSION, RÉSIDENCE					CATEGORIE BÂTIMENT	SCOLAIRE		VALEUR EN DOLLARS			MUNICIPAL	REMARQUES	
		DIV. CAD.	CADASTRE	SUBDIVISION	FRONT	PROFONDEUR		SUPERFICIE	TERR.	P. C.	TERRAIN	BÂTISSE			TOTAL
1001	89318027	Lot rue projetée 170-712													
2002		21	170	804	31.27						3,195.00				
2002					31.33	103.28									
3001							7A	2B1	7,800		7,800	T VV			
4201		Entreprises St-Luc Inc.					CF								
4601		13000 Sherbrooke E.													
6620		Propriété sujette à surtaxe sur terrain vague desservi													
1001	89318033	Lot rue projetée 170-712													
2002		21	170	803	31.27	98.85					3,126.00				
2002					31.33	101.08									
3001							7A	2B1	7,700		7,700	T VV			
4201		Entreprises St-Luc Inc.					CF								
4601		13000 Sherbrooke E.													
6620		Propriété sujette à surtaxe sur terrain vague desservi													

CERT. EFF. *R*
10/4/85 11/4/85 338

CERT. EFF. *R*
10/4/85 11/4/85 338

Provient de
89318030, 25

Provient de
89318030, 35

CODE	COMPTÉ	EMPLACEMENT - NOM, PROFESSION, RÉSIDENCE					CATEGORIE SANTIMENT	SCOLAIRE			VALEUR EN DOLLARS			MUNICIPAL	REMARQUES				
		DIV. CAD.	CADASTRE	SUBDIVISION	FRONT	PROFONDEUR		SUPERFICIE	TEAR.	P.C.	TERRAIN	BÂTISSE	TOTAL						
1001	89318020	Lot rue Projetée 170-712																	
2002		21	170	802 724	31.21 31.33	103.28	3.264.00 3.271.00												
2002					31.413	103.50 105.51													
3001								7A	2	B1	7900.		7900.	T	VV				
4201		Les Entreprises St-Luc Inc.					CF	2											
4601		915 Rang du Golf, L'Assomption JOK 1G0																	
6620		Propriété sujette à surtaxe sur terrain vague desservi																	
		ANNULÉ ②																	
1001	89318025	Lot rue Projetée 170-712																	
2002		21	170	723	20.83	101.80	2,136.00												
2002					20.89	103.28													
3001								7A	2	B1	6200.		6200.	T	VV				
4201		Les Entreprises St-Luc Inc.					CF	2											
4601		915 Rang du Golf, L'Assomption JOK 1G0																	
6620		Propriété sujette à surtaxe sur terrain vague desservi																	
		ANNULÉ ②																	
1001	89318030	Lot rue Projetée 170-712																	
2002		21	170	722	20.83	100.33	2,106.00												
2002					20.89	101.80													
3001								7A	2	B1	6200.		6200.	T	VV				
4201		Les Entreprises St-Luc Inc.					CF	2											
4601		915 Rang du Golf, L'Assomption JOK 1G0																	
6620		Propriété sujette à surtaxe sur terrain vague desservi																	
		ANNULÉ ②																	
1001	89318035	Lot rue Projetée 170-712																	
2002		21	170	721	20.83	98.85	2,075.00												
2002					20.89	100.33													
3001								7A	2	B1	6200.		6200.	T	VV				
4201		Les Entreprises St-Luc Inc.					CF	2											
4601		915 Rang du Golf, L'Assomption JOK 1G0																	
6620		Propriété sujette à surtaxe sur terrain vague desservi																	

CODE	COMITÉ	EMPLACEMENT - NOM PROFESSION RÉSIDENCE					CATEGORIE RATTEMENT	SCOLAIRE		VALEUR EN DOLLARS			MUNICIPAL	REMARQUES	
		EN CAS CADASTRÉ	SUBDIVISION	FRONT	PROFONDEUR	SUPERFICIE		TERR. F. C.	TERRAIN	BÂTISSE	TOTAL				
1001	89-318040	Lot rue Projetée 170-712													
2002		21	170	720	20.83	97.38									
2002					20.89	98.85									
3001								7A	2B1	6200.		6200.	I VV		
4201		Les Entreprises St-Luc Inc.					CF	2							
4601		915 Rang du Golf, L'Assomption JOK 1G0													
6620		Propriété sujette à surtaxe sur terrain vague desservi													
1001	89318045	Lot rue Projetée 170-712													
2002		21	170	719	20.83	95.91									
2002					20.89	97.38									
3001								7A	2B1	6000.		6000.	I VV		
4201		Les Entreprises St-Luc Inc.					CF	2							
4601		915 Rang du Golf, l'Assomption JOK 1G0													
6620		Propriété sujette à surtaxe sur terrain vague desservi													
1001	89318050	Lot rue Projetée 170-712													
2002		21	170	718	20.83	94.43									
2002					20.89	95.91									
3001								7A	2 B1	6000.		6000.	I VV		
4201		Les Entreprises St-Luc Inc.					CF	2							
4601		915 Rang du Golf, l'Assomption JOK 1G0													
6620		Propriété sujette à surtaxe sur terrain vague desservi													
1001	89318055	Lot rue Projetée 170-712													
2002		21	170	717	IRR.	87.11									
2002					30.32	94.43									
2004		21	165	990	IRR.	72.18									
2004					6.02	87.11									
2999												3,293.00			
3001								7A	2B1	7900.		7900.	I VV		
4201		Les Entreprises St-Luc Inc.					CF	2							
4601		915 Rang du Golf, L'Assomption JOK 1G0													
6620		Propriété sujette à surtaxe sur terrain vague desservi													

ANNULÉ

ANNULÉ

ANNULÉ

CERT. ①
10/1/85 11/1/85 323
Prov. de
89183260

CERT. ②
10/1/85 11/1/85 338
Annulé et part.
sur 89318042.

CERT. ③
10/1/85 11/1/85 323
Prov. de
89183260

CERT. ④
10/1/85 11/1/85 338
Annulé et part.
sur 89318042
et 47.

CERT. ⑤
10/1/85 11/1/85 323
Provient de
89183260

CERT. ⑥
10/1/85 11/1/85 338
Annulé et part.
sur 89318042.

CERT. ⑦
10/1/85 11/1/85 323
Prov. de
89183260

CODE	COMPTE	EMPLACEMENT - NOM, PROFESSION, RÉSIDENCE					CATEGORIE BÂTIMENT	SCOLAIRE		VALEUR EN DOLLARS			MUNICIPAL *	REMARQUES		
		DIV. CAD.	CADASTRE	SUBDIVISION	FRONT	PROFONDEUR		SUPERFICIE	TERR. P.	C.	TERRAIN	BÂTISSE			TOTAL	
1001	89318042	Lot rue Projetée 170-712														
2002		21	170	802	31.27	96.65	3,056.00									
2002					31.33	98.85										
3001								7A	2B1	6,700		6,700	T VV			
4201		Entreprises St-Luc Inc.					CF									
4601		13000 Sherbrooke E.														
6620		Propriété sujette à surtaxe sur terrain vague desservi														
1001	89318047	Lot rue Projetée 170-712														
2002		21	170	801	31.27	94.42	2,987.00									
2002					31.33	96.65										
3001								7A	2B1	7,500		7,500	T VV			
4201		Entreprises St-Luc Inc.					CF									
4601		13000 Sherbrooke E.														
6620		Propriété sujette à surtaxe sur terrain vague desservi														

CERT.	EFF.
10/6/85	11/4/85
338	

Provient de
89318040 et
45

CERT.	EFF.
10/6/85	11/4/85
338	

Provient de
89318045 et
50

CODE	COMPTÉ	EMPLACEMENT - NOM, PROFESSION, RÉSIDENCE					CATEGORIE D'IMMEUBLE	SCOLAIRE		VALEUR EN DOLLARS			MUNICIPAL *	REMARQUES
		DIV. CAD.	CADASTRE	SUBDIVISION	FRONT	PROFONDEUR		SUPERFICIE	TEPR. P. C.	TERRAIN	BATISSE	TOTAL		
1001	89318067													
2002		21	170	797	31.23	91.86								
3001														
4201														
4601														
6620														
1001	89318072													
2002		21	170	798	31.27	91.86								
3001														
4201														
4601														
6620														

CERT.	EFF.	
12/1/85	11/1/85	338

Provient de
89318065 et
70

CERT.	EFF.	
12/1/85	11/1/85	338

Provient de
89318071 et
75

CERT.	EFF.	
3/1/86	1/1/85	336

89318072

ANNÉE CENL

4201 Realisation H. Luc Du

4601 13000 Sherbrooke E., H3A 3W2

CERT.	EX.
5/9/88	1/5/88

89318072

1F12

4201 M. Yvon Rodrigue

4601 8311 Aspen Drive, Richmond

Colombie Britannique V6Y 3B6

3F02

4202 Mlle Danielle Gouville

CERT.	EX.
15/11/85	21/01/85
	356

CODE	COMPTÉ	EMPLACEMENT - NOM PROFESSION, RÉSIDENCE					CATEGORIE BÂTIMENT	SCOLAIRE		VALEUR EN DOLLARS			MUNICIPAL	REMARQUES							
		D.V. CAD	CADASTRE	SUBDIVISION	FRONT	PROFONDEUR		SUPERFICIE	TERR P.	C	TERRAIN	BÂTISSE			TOTAL						
1001	89318077	② 4063 Maxius Barbeau Lot rue Projetée 170-712																			
2002	A 141636 15-5-85.	21	170	799	31.27	91.86									<table border="1"> <tr> <td>CERT.</td> <td>EFF.</td> <td>378</td> </tr> <tr> <td>18-985</td> <td>1-7-85</td> <td></td> </tr> </table>	CERT.	EFF.	378	18-985	1-7-85	
CERT.	EFF.	378																			
18-985	1-7-85																				
3001	A 142814 31-5-85.						2A		② 7300.	55700.	63000.										
4201		Entreprises St-Luc Inc. VERSO					CF	1													
4601		13000 Sherbrooke E.																			
6620		Propriété sujette à surtaxe sur terrain vague desservi																			
1001	89318082	② 7861 Maxius Barbeau Lot rue Projetée 170-712																			
2002	A 141635 15-5-85.	21	170	800	31.23	91.86									<table border="1"> <tr> <td>CERT.</td> <td>EFF.</td> <td>378</td> </tr> <tr> <td>28-4-86</td> <td>15-10-85</td> <td></td> </tr> </table>	CERT.	EFF.	378	28-4-86	15-10-85	
CERT.	EFF.	378																			
28-4-86	15-10-85																				
3001	A 151617 7-10-85						2A		② 7300	55700	63000										
4201		Entreprises St-Luc Inc. VERSO					CF	1													
4601		13000 Sherbrooke E.																			
6620		Propriété sujette à surtaxe sur terrain vague desservi																			

89318077

ANNULÉ

CFN2

4201 Realisations St-Jacques

4601 13500 Sherbrooke E., H1A 3W2

CERT.	EFF.
5/8/85	15/5/85

89319077

1F11

4201 R. Marie St-Denis

4601 ~~10355~~ ~~Chesler~~ ~~03~~ H2C 2K4

7063 Avenue Barkan H.E. 511 F122 (5054) 13125 3F11

4202 Ruelle Dominique Marquis

CERT.	EFF.
5/7/85	31/5/85

89318082

ANNULÉ

CFN2

4201 Realisations St-Jacques

4601 13500 Sherbrooke E., H1A 3W2

CERT.	EFF.
5/7/85	15/5/85

89318083

1F11

4201 H. Jacques Haase

4601 7061 Avenue Barkan

3F11

4202 Ruelle Louis Hebert

CERT.	EFF.
10/10/85	7/11/85

CODE	COMPTÉ	EMPLACEMENT - NOM, PROFESSION, RÉSIDENCE						CATEGORIE BÂTIMENT	SCOLAIRE		VALEUR EN DOLLARS			MUNICIPAL	REMARQUES	
		DIV. CAD.	CADASTRE	SUBDIVISION	FRONT	PROFONDEUR	SUPERFICIE		TERR.	P. C.	TERRAIN	BÂTISSE	TOTAL			
1001	89318060	Lot rue Projetée 170-712														
2002		21	165	991	IRR.	86.93	564.00									
2002						7.02	72.18									
2004		21	170	745	IRR.	91.86	2,683.00									
2004						29.23	86.93									
2999							3,247.00									
3001								7A	2	B1	7900.		7900.	T VV		
4201		Les Entreprises St-Luc Inc.						CF	2							
4601		915 Rang du Golf, L'Assomption JOK 1G0														
6620		Propriété sujette à surtaxe sur terrain vague desservi														
1001	89318065	Lot rue Projetée 170-712														
2002		21	170	744	20.83	91.86	1,914.00									
3001								7A	2	B1	5700.		5700.	T VV		
4201		Les Entreprises St-Luc Inc.						CF	2							
4601		915 Rang du Golf, L'Assomption JOK 1G0														
6620		Propriété sujette à surtaxe sur terrain vague desservi														
1001	89318070	Lot rue Projetée 170-712														
2002		21	170	743	20.83	91.86	1,914.00									
3001								7A	2	B1	5700.		5700.	T VV		
4201		Les Entreprises St-Luc Inc.						CF	2							
4601		915 Rang du Golf, L'Assomption JOK 1G0														
6620		Propriété sujette à surtaxe sur terrain vague desservi														
1001	89318075	Lot rue Projetée 170-712														
2002		21	170	742	20.83	91.86	1,914.00									
3001								7A	2	B1	5700.		5700.	T VV		
4201		Les Entreprises St-Luc Inc.						CF	2							
4601		915 Rang du Golf, L'Assomption JOK 1G0														
6620		Propriété sujette à surtaxe sur terrain vague desservi														

ANNULÉ

ANNULÉ

ANNULÉ

CERT. EFF.
 10/1/85 11/1/85 323
 Prov. de
 89183260

CERT. EFF.
 10/1/85 11/1/85 323
 Prov. de
 89183260
 Annulé et porté
 sur 89318067.

CERT. EFF.
 10/1/85 11/1/85 323
 Prov. de
 89183260
 Annulé et porté
 sur 89318072.

CERT. EFF.
 10/1/85 11/1/85 323
 Prov. de
 89183260
 Annulé et porté
 sur 89318072.

CODE	COMPTÉ	EMPLACEMENT - NOM, PROFESSION, RÉSIDENCE					CATEGORIE BÂTIMENT	SCOLAIRE		VALEUR EN DOLLARS			MUNICIPAL	REMARQUES	
		DIV. CAD.	CADASTRE	SUBDIVISION	FRONT	PROFONDEUR		SUPERFICIE	TERR.	BÂTISSE	TOTAL				
1001	89318080	Lot rue Projetée 170-712					CF 2	7A	2	BI	5700.	5700.	T VV	CERT. EFF. 323 10/1/85 11/1/85 Prov. de 89183260 Annulé et porté sur 89318077.	
2002		21	170	741	20.83	91.86									1,914.00
3001															
4201		Les Entreprises St-Luc Inc.													
4601		915 Rang du Golf, l'Assomption JOK 1G0													
6620		Propriété sujette à surtaxe sur terrain vague desservi													
1001	89318085	Lot rue Projetée 170-712.					CF 2	7A	2	BI	5700.	5700.	T VV	CERT. EFF. 323 10/1/85 11/1/85 Prov. de 89183260 Annulé et porté sur 89318077.	
2002		21	170	740	20.83	91.86									1,914.00
3001															
4201		Les Entreprises St-Luc Inc.													
4601		915 Rang du Golf, l'Assomption JOK 1G0													
6620		Propriété sujette à surtaxe sur terrain vague desservi													
1001	89318090	Lot rue Projetée 170-712					CF 2	7A	2	BI	5700.	5700.	T VV	CERT. EFF. 323 10/1/85 11/1/85 Prov. de 89183260 Annulé et porté sur 89318077.	
2002		21	170	739	20.83	91.86									1,914.00
3001															
4201		Les Entreprises St-Luc Inc.													
4601		915 Rang du Golf, l'Assomption JOK 1G0													
6620		Propriété sujette à surtaxe sur terrain vague desservi													
1001	89318095	Lot rue Projetée 170-712 7059 Marquis Barbeau					CF 2	2A 7A	2	BI 7900. 7900.	55100. 7900.	63000. 7900.	T VV	CERT. EFF. 348 18-9-85 1-7-85	
2002		21	170	738	IRR.	72.18									3,247.00
2002					36.25	91.86									
3001															
4201		Les Entreprises St-Luc Inc.													
4601		915 Rang du Golf, l'Assomption JOK 1G0													
6620		Propriété sujette à surtaxe sur terrain vague desservi													

VERSO

89318095

3F12

4201 J. Lucien Buge

4601 5843 de la Place, Mt. Royal H26 389

1009, Marise Barbeau H16 Sij F122 (234) 3F T.2

4202 Julie Denise Turion B126 099

CRÉ	EFF.
25/7/85	31/5/85

CODE	COMPTE	EMPLACEMENT - NOM, PROFESSION, RÉSIDENCE					CATEGORIE BÂTIMENT	SCOLAIRE	VALEUR EN DOLLARS			MUNICIPAL	REMARQUES									
		DIV. CAD.	CADASTRE	SUBDIVISION	FRONT	PROFONDEUR			SUPERFICIE	TERRAIN	BÂTISSÉ		TOTAL	CERT.	EFF.	VAL.						
1001	89318100																					
2002	A:136512																					
2002	26-2-85																					
3001	A:146692																					
4201	S:7-85																					
4601																						
6620																						
1001	89318105																					
2002	A:136512																					
2002	26-2-85																					
3001																						
4201																						
4601																						
6620																						
1001	89318110																					
2002	A:136512																					
2002	26-2-85																					
3001																						
4201																						
4601																						
6620																						
1001	89318115																					
2002	A:136512																					
2002	26-2-85																					
3001	A:146632																					
4201	11-7-85																					
4601																						
6620																						

VERSO

ANNULÉ

ANNULÉ

ANNULÉ

CERT.	EFF.	VAL.
18/1/85	11/1/85	323

Prov. de
89183260

CERT.	EFF.	VAL.
18-9-85	1-7-85	348

CERT.	EFF.	VAL.
18/1/85	11/1/85	323

Prov. de
89183260

CERT.	EFF.	VAL.
10/1/85	2/1/85	341

Annulé et porte sur
89318106

CERT.	EFF.	VAL.
18/1/85	11/1/85	323

Prov. de
89183260

CERT.	EFF.	VAL.
10/1/85	2/1/85	341

Annulé et porte sur
89318106,
89318111.

CERT.	EFF.	VAL.
18/1/85	11/1/85	323

Prov. de
89183260

CERT.	EFF.	VAL.
10/1/85	2/1/85	341

Annulé et porte sur
89318111,
et 89318116.

89318100

ANNULÉ

CEM

4201 Realisations - St. Luc Inc

4601 1300 Sherbrooke Est #302 H1A 3W2

NPT #43 13 1285 88

CERT.	EFF.
11-6-88	12-2-88

89318100

IFTD

4201 H. Genard Beaume

4601 112 St. Antoine, Chateauguay

7030 maine Barbeau 1000 251
H1E 5H1 F1272 4 1577 JCS-11-88

IFTD

4202 Mlle Boyceville Marquis

CERT.	EFF.
15/05/85	5/7/87
	3/45

AEB70

CODE	COMPTÉ	EMPLACEMENT - NOM, PROFESSION, RÉSIDENCE					CATEGORIE BÂTIMENT	SCOLAIRE		VALEUR EN DOLLARS			MUNICIPAL	REMARQUES		
		DIV. CAD.	CADASTRE	SUBDIVISION	FRONT	PROFONDEUR		SUPERFICIE	TERR. P. C.	TERRAIN	BÂTISSÉ	TOTAL				
1001	89318106	③ 7032 Marius Barbeau Lot rue Projetée 170-712														
2002	A-144059	21	170	736	31.23	2,871.00										
2004	144-85	21	170	P735	20.83	1,914.00										
2004					10.43	957.00										
2999					10.40											
3001						2,871.00										
4201		Réalizations St-Luc Inc. VERSO					CF	1								
4601		13000 Sherbrooke E.														
6630		Propriété sujette à surtaxe sur terrain vague non desservi														
		③ 7034 Marius Barbeau Lot rue Projetée 170-712														
2002	A-148619	21	170	P735	23.76	1,268.00										
2002	16-8-85				5.97	913.00										
2004					11.75											
2004		21	170	P734	10.43	3,355.00										
2999					14.99											
3001					61.52	4,268.00										
4201		Réalizations St-Luc Inc. VERSO					CF	1								
4601		13000 Sherbrooke E.														
6630		Propriété sujette à surtaxe sur terrain vague non desservi														
		③ 7036 Marius Barbeau Lot rue Projetée 170-712														
2002		21	170	P734	772	4,467.00										
2002					IRR 9.94	2,235.00										
2004					IRR 38.72											
2004		21	170	P733	7.94	2,232.00										
2999					irr											
3001						4,467.00										
4201		Réalizations St-Luc Inc. VERSO					CF	1								
4601		13000 Sherbrooke E.														
6630		Propriété sujette à surtaxe sur terrain vague non desservi														
		③ 7032 Marius Barbeau Lot rue Projetée 170-712														
2002		21	170	736	31.23	2,871.00										
2004		21	170	P735	20.83	1,914.00										
2004					10.43	957.00										
2999					10.40											
3001						2,871.00										
4201		Réalizations St-Luc Inc. VERSO					CF	1								
4601		13000 Sherbrooke E.														
6630		Propriété sujette à surtaxe sur terrain vague non desservi														
		③ 7034 Marius Barbeau Lot rue Projetée 170-712														
2002		21	170	P735	23.76	1,268.00										
2002					5.97	913.00										
2004					11.75											
2004		21	170	P734	10.43	3,355.00										
2999					14.99											
3001					61.52	4,268.00										
4201		Réalizations St-Luc Inc. VERSO					CF	1								
4601		13000 Sherbrooke E.														
6630		Propriété sujette à surtaxe sur terrain vague non desservi														
		③ 7036 Marius Barbeau Lot rue Projetée 170-712														
2002		21	170	P734	772	4,467.00										
2002					IRR 9.94	2,235.00										
2004					IRR 38.72											
2004		21	170	P733	7.94	2,232.00										
2999					irr											
3001						4,467.00										
4201		Réalizations St-Luc Inc. VERSO					CF	1								
4601		13000 Sherbrooke E.														
6630		Propriété sujette à surtaxe sur terrain vague non desservi														

CERT.	EFF.	
18/85	1-7/85	348
CERT.	EFF.	
17/85	24/85	341

CERT.	EFF.	
18/85	1-7/85	348

CERT.	EFF.	
18/85	1-7/85	348
CERT.	EFF.	
17/85	24/85	341

CERT.	EFF.	
18/85	1-7/85	348
CERT.	EFF.	
17/85	24/85	341

CERT.	EFF.	
18/85	1-7/85	348
CERT.	EFF.	
17/85	24/85	341

CERT.	EFF.	
18/85	1-7/85	348
CERT.	EFF.	
17/85	24/85	341

89318106

J.F.L.

4301 Mlle Marie Reine Paradis

4601 7032 Avenue Barbeau HIG 549 F122 (6054) B1235 87

CERT.	EFF.
5/8/85	11/4/85

89318116

J.F.L.

4601 Mlle Genevieve Parent

4601 11332 Boulevard The Nord HIG 348

CERT.	EFF.
28/8/85	11/7/85

89318111

J.F.L.

4201 M. Jean Carrière

~~4601 12100 Saint Avenue HIG 182~~

4034 Manoir Barbeau HIG 549 F122 (6054) B1235 87 J.F.L.

4202 Mlle Micheline Côté

CERT.	EFF.
26/9/85	16/8/85

RÔLE D'ÉVALUATION DES IMMEUBLES POUR L'EXERCICE FINANCIER 1985

DEPARTEMENT D'ÉVALUATION

CLASSE	COMPTÉ	EMPLACEMENT - NOM PROFESSION - RÉSIDENCE					CATEGORIE BÂTIMENT	SCOLAIRE		VALEUR EN DOLLARS			MUNICIPAL	REMARQUES	
		DISTRICT	DALYME	SECTION	TERR.	PROFONDEUR		SUPERFICIE	P.	C.	TERRAIN	BÂTIMENT			TOTAL
1001	89318121	③ 7038 Marius Barbeau Lot rue Projetée 170-712													
2002	A-138073	21	170	711	17.26	94.69					2,807.00				
2002	22-3-85			P732	13.37	irr					3,712.00				
2004		21	170		65.62	116.27									
2004				P732	3.87	34.35					95.00				
2999					0.00	irr					3,807.00				
3001															
4201		Réalizations St-Luc Inc. VERSO					CF	1							
4601		13000 Sherbrooke E.													
6630		Propriété sujette à surtaxe sur terrain vague non desservi													
							2A		① 11400	49300	60700	①			
							7A		2B1 11,400		11,400		T-SV	Provient de 89318120 et 89318125	
														CERT. EFF. 18/85 1-7-85 348	
														CERT. EFF. 12/85 24/85 347	
														CERT. EFF. 12/85 11/4/85 347	
1001	89318126	③ 7040 Marius Barbeau Lot rue Projetée 170-712													
2002	A-142712	21	170	710	23.03	91.86					3,167.00				
2002	30-5-85			P732	0.00	58.53					427.00				
2004		21	170		45.93	14.59	60.33	94.69							
2004				P732	12.53	91.86					1,775.00				
2006		21	170		20.83	irr					964.00				
2999				P731	10.50	91.86					3,166.00				
3001															
4201		Réalizations St-Luc Inc. VERSO					CF	1							
4601		13000 Sherbrooke E.													
6630		Propriété sujette à surtaxe sur terrain vague non desservi													
							2A		① 9500	51200	60700	①			
							7A		2B1 9,500		9,500		T-SV	Provient de 89318120, 25 et 30	
														CERT. EFF. 18-85 1-7-85 348	
														CERT. EFF. 12/85 24/85 347	
														CERT. EFF. 12/85 11/4/85 347	
1001	89318131	③ 7042 Marius Barbeau Lot rue Projetée 170-712													
2002	A-141635	21	170	769	31.23	91.86					2,871.00				
2002	15-5-85														
3001															
4201		Entreprises St-Luc Inc. VERSO					CF	1							
4601		13000 Sherbrooke E.													
6620		Propriété sujette à surtaxe sur terrain vague desservi													
							2A		② 7200	55700	63000				
							7A		2B1 7,300		7,300		T-SV	Provient de 89318130 et 89318135	
														CERT. EFF. 12/85 11/4/85 347	
														CERT. EFF. 18-85 1-7-85 348	

89318126

3FI1

4201 Ruelle Hélène Desautels

4601 16457 Bruchési, H2A 2S6

7040 Henri M. Barbeau H1C 5H9 F1222 (5034) 1312 65 d/1

CERT.	EFF.
5/8/85	30/5/85

89318131

ANNULÉ

CEN1

4201 Realisation St. Jean Snc

4601 13800 Sherbrooke E., H2A 3W2

CERT.	EFF.
5/8/85	30/5/85

89318131

1FI2

4201 M. Paquette Marinelle

4601 3434 Ontario, St. Louis de

Terrebonne J0R 1K0

3FI2

4202 Mlle Maria Petrucca

CERT.	EFF.
15/8/85	10/7/85
	345

89318121

1FI1

4201 M. Yvon Charles 65%

4601 7038 Marius Barbeau

2FI1

4202 Mme Michelle Girard

CERT.	EFF.
24/8/85	23/8/85
	46

CODE	COMPTÉ	EMPLACEMENT - NOM, PROFESSION, RÉSIDENCE					CATEGORIE BÂTIMENT	SCOLAIRE		VALEUR EN DOLLARS			MUNICIPAL	REMARQUES	
		DIV. CAD.	KADASTRE	SUBDIVISION	FRONT	PROFONDEUR		SURFACE	F	C	TERRAIN	BÂTISSE			TOTAL
1001	89318120	Lot rue Projetée 170-712													
2002	A: 136572	21	170	733	21.31	IRR.					6,371.00				
2002	26-2-85				108.75	IRR.									
3001							7A	2B1	9300.		9300.				
4201		Les Entreprises St-Luc Inc.					CF	2							
4601		915 Rang du Golf, l'Assomption JOK 1G0													
6620		Propriété sujette à surtaxe sur terrain vague desservi													
1001	89318125	Lot rue Projetée 170-712													
2002	A: 136572	21	170	732	16.40	91.86					1,870.00				
2002	26-2-85				20.83	IRR.									
3001							7A	2B1	5600.		5600.				
4201		Les Entreprises St-Luc Inc.					CF	2							
4601		915 Rang du Golf, l'Assomption JOK 1G0													
6620		Propriété sujette à surtaxe sur terrain vague desservi													
1001	89318130	Lot rue Projetée 170-712													
2002	A: 136572	21	170	731	17.42	91.86					1,914.00				
2002	26-2-85				20.83										
3001							7A	2B1	5700.	1,400.	5700.				
4201		Les Entreprises St-Luc Inc.					CF	2							
4601		915 Rang du Golf, l'Assomption JOK 1G0													
6620		Propriété sujette à surtaxe sur terrain vague desservi													
1001	89318135	Lot rue Projetée 170-712													
2002	A: 146431	21	170	730	20.83	91.86					1,914.00				
2002	10-7-85														
3001							7A	2 B1	5700.		5700.				
4201		Les Entreprises St-Luc Inc.					CF	2							
4601		915 Rang du Golf, l'Assomption JOK 1G0													
6620		Propriété sujette à surtaxe sur terrain vague desservi													

CODE	COMPTÉ	EMPLACEMENT - NOM, PROFESSION, RESIDENCE					CATEGORIE BÂTIMENT	SCOLAIRE		VALEUR EN DOLLARS			MUNICIPAL	REMARQUES		
		DIV. CAD.	CADASTRE	SUBDIVISION	FRONT	PROFONDEUR		SUPERFICIE	TERR	P. C.	TERRAIN	BÂTISSE			TOTAL	
1001	89318140	Lot rue Projetée 170-712														CERT. 18/18/85 11/18/85 323 Prov. de 89183260
2002		21	170	729	IRR.	97.82					2,914.00					
2002					31.33	91.86										
3001							7A	2	B1	7400.		7400.	T	VV	CERT. 11/18/85 338 annulé et porte sur 89318136.	
4201		Les Entreprises St-Luc Inc.														
4601		915 Rang du Golf, l'Assomption JOK 1G0														
6620		Propriété sujette à surtaxe sur terrain vague desservi														

ANNULÉ

CODE	COMITÉ	EMPLACEMENT - NOM, PROFESSION, RÉSIDENCE					CATEGORIE BÂTIMENT	SCOLAIRE			VALEUR EN DOLLARS			MUNICIPAL	REMARQUES	
		DIV. CAD.	CADASTRE	SUBDIVISION	FRONT	PROFONDEUR		SUPERFICIE	TERR. P. C.	TERRAIN	BÂTISSE	TOTAL				
1001	89318136 A-144050	③ 7044 Maxime Barbeau Lot rue Projetée 170-712														
2002	N6-85	21	170	768	irr	97.41	2,903.00								③ 18.9.85 1.7.85 248	
2002					31.27	91.86									CERT. EFF. R 10/1/85 11/1/85 238	
3001	A-144035 155-85							2A 7A	③ 7400	58300	65700		R		Provient de 89318140	
4201		Entreprises St-Luc Inc.														
4601		13000 Sherbrooke E. VERSO					CF	1								
6620		Propriété sujette à surtaxe sur terrain vague desservi														

8931 8136

ANNULÉ

CPN1

4201 Realisation St. Luc Inc

4601 13880 Sherbrooke E. H1A 3W2

CERT.	EFF.
5/4/85	18/5/85

8931 8136

FFI2

4201 M. Jean Paul Truber

4601 12855 Renault, Mt-Nord, H1G 5T4

FFI2

4202 Mlle Colette Doyon

CERT.	EFF.
5/4/85	14/6/85

RÔLE D'ÉVALUATION DES IMMEUBLES POUR L'EXERCICE FINANCIER 1985

TABLEAU D'ÉVALUATION

DISE	COMPTÉ	EMPLACEMENT - NON-PROFESSION, RESIDENCE					CATEGORIE BÂTIMENT	SCOLAIRE		VALEUR EN DOLLARS			MUNICIPAL	REMARQUES	
		NO. PAR CARRÉ	FAÇON	SURVEILLANCE	FRONT	PROFONDEUR		SUPERFICIE	TERR. P. C.	TERRAIN	BÂTISSE	TOTAL			
1001	89318145	Lot rue Projetée 170-714													
2002		21	170	775	irr	72.18					3,248.00				
2002					36.25	91.86									
3001															
4201		Entreprises St-Luc Inc.					CF								
4601		13000 Sherbrooke E. # 302 H1A 3W2 F122 (SOSO) 131285 dg.													
6620		Propriété sujette à surtaxe sur terrain vague desservi													
1001	89318150	Lot rue Projetée 170-714													
2002		21	170	776	20.83	91.86					1,914.00				
3001															
4201		Entreprises St-Luc Inc.					CF								
4601		13000 Sherbrooke E. # 302 H1A 3W2 F122 (SOSO) 131285 dg.													
6620		Propriété sujette à surtaxe sur terrain vague desservi													
1001	89318155	Lot rue Projetée 170-714													
2002		21	170	777	20.83	91.86					1,914.00				
3001															
4201		Entreprises St-Luc Inc.					CF								
4601		13000 Sherbrooke E. # 302 H1A 3W2 F122 (SOSO) 131285 dg.													
6620		Propriété sujette à surtaxe sur terrain vague desservi													
1001	89318160	Lot rue Projetée 170-714													
2002		21	170	778	31.23	91.86					2,871.00				
3001															
4201		Entreprises St-Luc Inc.					CF								
4601		13000 Sherbrooke E. # 302 H1A 3W2 F122 (SOSO) 131285 dg.													
6620		Propriété sujette à surtaxe sur terrain vague desservi													

CERT. EFF. 19/6/85 11/4/85 238

CERT. EFF. 19/6/85 11/4/85 338

CERT. EFF. 19/6/85 11/4/85 338

CERT. EFF. 19/6/85 11/4/85 238

CODE	COMITE	EMPLACEMENT - NOM, PROFESSION, RESIDENCE					CATEGORIE BÂTIMENT	SCOLAIRE		VALEUR EN DOLLARS			MUNICIPAL *	REMARQUES	
		DIV. CAD.	CADASTRE	SURDISION	FRONT	PROFONDEUR		SUPERFICIE	TERR. P.I.C.	TERRAIN	BÂTISSE	TOTAL			
1001	89318165	Lot rue Projetée 170-714													
2002		21	170	779	31.27	91.86					2,871.00				CERT. EFF. 10/4/85 11/4/85 338
3001							7A	2B1	7,300		7,300	T VV		provient de 89183260	
4201		Entreprises St-Luc Inc.					CF	1							
4601		13000 Sherbrooke E. #302 HIA 302 F1222(5050) 131285 Ag													
6620		Propriété sujette à surtaxe sur terrain vague desservi													
1001	89318170	Lot rue Projetée 170-714													
2002		21	170	780	20.83	91.86					1,914.00				CERT. EFF. 10/4/85 11/4/85 338
3001							7A	2B1	5,700		5,700	T VV		provient de 89183260	
4201		Entreprises St-Luc Inc.					CF	1							
4601		13000 Sherbrooke E. #302 HIA 302 F1222(5050) 131285 Ag													
6620		Propriété sujette à surtaxe sur terrain vague desservi													
1001	89318175	Lot rue Projetée 170-714													
2002		21	170	781	20.83	91.86					1,914.00				CERT. EFF. 10/4/85 11/4/85 338
3001							7A	2B1	5,700		5,700	T VV		provient de 89183260	
4201		Entreprises St-Luc Inc.					CF	1							
4601		13000 Sherbrooke E. #302 F1222(5050) 131285 Ag													
6620		Propriété sujette à surtaxe sur terrain vague desservi													
1001	89318180	Lot rue Projetée 170-714													
2002		21	170	782	irr.	91.86					1,902.00				CERT. EFF. 10/4/85 11/4/85 338
2002					20.83	irr.									
3001							7A	2B1	5,700		5,700	T VV		provient de 89183260	
4201		Entreprises St-Luc Inc.					CF	1							
4601		13000 Sherbrooke E. #302 HIA 302 F1222(5052) 131285 Ag													
6620		Propriété sujette à surtaxe sur terrain vague desservi													

CODE	CDAVEP	EMPLACEMENT - NOM PROFESSION, RESIDENCE					CATEGORIE BÂTIMENT	SCOLAIRE		VALEUR EN DOLLARS			MUNICIPAL	REMARQUES	
		NO. CADASTRE	SUBDIVISION	FRONT	PROFONDEUR	SUPERFICIE		TERR P.C.	TERRAIN	BÂTISSE	TOTAL				
1001	89318185	Lot rue Projetée 170-714													
2002		21	170	783	irr.	irr.					4,983.00				
2002					83.89	irr.									CERT. EFF. 10/4/85 11/4/85 338
3001							7A	2B1	10,500			10,500	T VV	Provient de 89183260	
4201		Entreprises St-Luc Inc.					CF	1							
4601		13000 Sherbrooke E. #302 H1A 3W2 F122 (S052) 131285 Ag.													
6620		Propriété sujette à surtaxe sur terrain vague desservi													
1001	89318190	Lot rue Projetée 170-714													
2002		21	352		irr.	irr.					11,977.00				
2002					146.82	104.95									CERT. EFF. 10/4/85 11/4/85 338
3001							7A	2B1	19,900			19,900	T VV	Provient de 89183260	
4201		Entreprises St-Luc Inc.					CF	1							
4601		13000 Sherbrooke E. #302 H1A 3W2 F122 (S052) 131285 Ag.													
6620		Propriété sujette à surtaxe sur terrain vague desservi													
1001	89318195	Lot rue Projetée 170-714													
2002		21	351		irr.	104.95					11,758.00				
2002					139.93	irr.									CERT. EFF. 10/4/85 11/4/85 338
3001							7A	2B1	19,700			19,700	T VV	Provient de 89183260	
4201		Entreprises St-Luc Inc.					CF	1							
4601		13000 Sherbrooke E. #302 H1A 3W2 F122 (S052) 131285 Ag.													
6620		Propriété sujette à surtaxe sur terrain vague desservi													
1001	89318200	Lot rue Projetée 170-714													
2002		21	170	784	irr.	122.08					4,421.00				
2002					79.07	irr.									CERT. EFF. 10/4/85 11/4/85 338
3001							7A	2B1	9,600			9,600	T VV	Provient de 89183260	
4201		Entreprises St-Luc Inc.					CF	1							
4601		13000 Sherbrooke E. #302 H1A 3W2 F122 (S052) 131285 Ag.													
6620		Propriété sujette à surtaxe sur terrain vague desservi													

CODE	COMPTE	EMPLACEMENT - NOM, PROFESSION, RÉSIDENCE					CATEGORIE BÂTIMENT	SCOLAIRE		VALEUR EN DOLLARS			MUNICIPAL	REMARQUES	
		SIV. CAD.	CADASTRE	SUBDIVISION	FRONT	PROFONDEUR		SUPERFICIE	TERR. P. C.	TERRAIN	BÂTISSE	TOTAL			
1001	89318205	Lot rue Projetée 170-714													
2002		21	170	785	irr.	irr.					1,759.00				
2002					20.83	84.97									cert. 10/1/85 EFF. 11/1/85 338
3001							7A	2B1	5,300		5,300	T VV	Provi ent de 89183260		
4201		Entreprises St-Luc Inc.					CF	1							
4601		13000 Sherbrooke E. # 302 H1A 2W2 F122 (5052) 131285 dg.													
6620		Propriété sujette à surtaxe sur terrain vague desservi													
1001	89318210	Lot rue Projetée 170-714													
2002		21	170	786	20.83	84.97					1,771.00				
2002															cert. 10/1/85 EFF. 11/1/85 338
3001							7A	2B1	5,300		5,300	T VV	Provi ent de 89183260		
4201		Entreprises St-Luc Inc.					CF	1							
4601		13000 Sherbrooke E. # 302 H1A 3W2 F122 (5052) 131285 dg.													
6620		Propriété sujette à surtaxe sur terrain vague desservi													
1001	89318215	Lot rue Projetée 170-714													
2002		21	170	787	20.83	84.97					1,771.00				
2002															cert. 10/1/85 EFF. 11/1/85 338
3001							7A	2B1	5,300		5,300	T VV	Provi ent de 89183260		
4201		Entreprises St-Luc Inc.					CF	1							
4601		13000 Sherbrooke E. # 302 H1A 3W2 F122 (5052) 131285 dg.													
6620		Propriété sujette à surtaxe sur terrain vague desservi													
1001	89318220	Lot rue Projetée 170-714													
2002		21	170	788	31.37	84.97					2,655.00				
2002															cert. 10/1/85 EFF. 11/1/85 338
3001							7A	2B1	7,000		7,000	T VV	Provi ent de 89183260		
4201		Entreprises St-Luc Inc.					CF	1							
4601		13000 Sherbrooke E. # 302 H1A 3W2 F122 (5052) 131285 dg.													
6620		Propriété sujette à surtaxe sur terrain vague desservi													

CODE	NUMÉRIQUE	EMPLACEMENT - NOM, PROFESSION, RÉSIDENCE					CATEGORIE BÂTIMENT	SCOLAIRE		VALEUR EN DOLLARS			MUNICIPAL	REMARQUES						
		NUM. CAD.	CADASTRE	DÉSIGNATION	FRONT	PROFONDEUR		SURFACE	TERR. P.C.	TERRAIN	BÂTISSE	TOTAL								
1001	89318225	Lot rue Projetée 170-714																		
2002		21	170	789	31.23	84.97					2,655.00									
3001							7A	2B1	7,000			7,000	T VV	<table border="1"> <tr> <td>CERT.</td> <td>EFF.</td> <td></td> </tr> <tr> <td>10/1/85</td> <td>11/1/85</td> <td><i>R</i></td> </tr> </table>	CERT.	EFF.		10/1/85	11/1/85	<i>R</i>
CERT.	EFF.																			
10/1/85	11/1/85	<i>R</i>																		
4201		Entreprises St-Luc Inc.					CF	1												
4601		13000 Sherbrooke E. #302 H1A3W2 F122 (5052) 131285 dg.																		
6620		Propriété sujette à surtaxe sur terrain vague desservi																		
1001	89318230	Lot rue Projetée 170-714																		
2002		21	170	790	20.83	84.97					1,771.00									
3001							7A	2B1	5,300			5,300	T VV	<table border="1"> <tr> <td>CERT.</td> <td>EFF.</td> <td></td> </tr> <tr> <td>10/1/85</td> <td>11/1/85</td> <td><i>R</i></td> </tr> </table>	CERT.	EFF.		10/1/85	11/1/85	<i>R</i>
CERT.	EFF.																			
10/1/85	11/1/85	<i>R</i>																		
4201		Entreprises St-Luc Inc.					CF	1												
4601		13000 Sherbrooke E. #302 H1A3W2 F122 (5052) 131285 dg.																		
6620		Propriété sujette à surtaxe sur terrain vague desservi																		
1001	89318235	Lot rue Projetée 170-714																		
2002		21	170	791	20.73	84.97					1,771.00									
3001							7A	2B1	5,300			5,300	T VV	<table border="1"> <tr> <td>CERT.</td> <td>EFF.</td> <td></td> </tr> <tr> <td>10/1/85</td> <td>11/1/85</td> <td><i>R</i></td> </tr> </table>	CERT.	EFF.		10/1/85	11/1/85	<i>R</i>
CERT.	EFF.																			
10/1/85	11/1/85	<i>R</i>																		
4201		Entreprises St-Luc Inc.					CF	1												
4601		13000 Sherbrooke E. #302 H1A3W2 F122 (5052) 131285 dg.																		
6620		Propriété sujette à surtaxe sur terrain vague desservi																		
1001	89318240	Lot rue Projetée 170-714																		
2002		21	170	792	irr.	84.97					2,998.00									
2002					36.25	65.23														
3001							7A	2B1	7,500			7,500	T VV	<table border="1"> <tr> <td>CERT.</td> <td>EFF.</td> <td></td> </tr> <tr> <td>10/1/85</td> <td>11/1/85</td> <td><i>R</i></td> </tr> </table>	CERT.	EFF.		10/1/85	11/1/85	<i>R</i>
CERT.	EFF.																			
10/1/85	11/1/85	<i>R</i>																		
4201		Entreprises St-Luc Inc.					CF	1												
4601		13000 Sherbrooke E. #302 H1A3W2 F122 (5052) 131285 dg.																		
6620		Propriété sujette à surtaxe sur terrain vague desservi																		

CODE	COMPTE	EMPLACEMENT - NOM, PROFESSION, RÉSIDENCE					CATEGORIE BÂTIMENT	SCOLAIRE		VALEUR EN DOLLARS			MUNICIPAL	REMARQUES	
		DIV. CAD.	CADASTRE	SUBDIVISION	FRONT	PROFONDEUR		SUPERFICIE	TERR. P. C.	TERRAIN	BÂTISSE	TOTAL			
1001	89318245	Lot rue Projetée 170-715													
2002		21 350		72.13	irr.	8,989.00									
2002				91.86	98.75										
3001							7A	2B1	13,500		13,500	TSV		Provient de 89183260	
4201		Entreprises St-Luc Inc.					CF	1							
4601		13000 Sherbrooke E. #302 H1A 3W2 F1222 (S052) 131285 078													
6630		Propriété sujette à surtaxe sur terrain vague non desservi													
1001	89318250	Lot rue Projetée 170-715													
2002		21 349		72.13	98.75	7,128.00									
3001							7A	2B1	10,700		10,700	TSV		Provient de 89183260	
4201		Entreprises St-Luc Inc.					CF	1							
4601		13000 Sherbrooke E. #302 H1A 3W2 F1222 (S052) 131285 078													
6630		Propriété sujette à surtaxe sur terrain vague non desservi													
1001	89318255	Lot rue Projetée 170-715													
2002		21 348		irr.	98.75	9,574.00									
2002				135.50	141.37										
3001							7A	2B1	12,100		12,100	TSV		Provient de 89183260	
4201		Entreprises St-Luc Inc.					CF	1							
4601		13000 Sherbrooke E. #302 H1A 3W2 F1222 (S052) 131285 078													
6630		Propriété sujette à surtaxe sur terrain vague non desservi													
1001	89318260	Lot rue Projetée 170-715													
2002		21 347		irr.	irr.	11,067.00									
2002				143.11	104.99										
3001							7A	2B1	12,700		12,700	TSV		Provient de 89183260	
4201		Entreprises St-Luc Inc.					CF	1							
4601		13000 Sherbrooke E. #302 H1A 3W2 F1222 (S052) 131285 078													
6630		Propriété sujette à surtaxe sur terrain vague non desservi													

CODE	COMPTÉ	EMPLACEMENT - NOM PROFESSION RESIDENCE					CATEGORIE BÂTIMENT	SCOLAIRE		VALEUR EN DOLLARS			MUNICIPAL *	REMARQUES	
		NO. CAD.	CADASTRE	PROFESSION	FRONT	PROFONDEUR		SUPERFICIE	TERR. P. C.	TERRAIN	BÂTISSE	TOTAL			
1001	89318265	Lot rue Projetée 170-715													
2002		21	346		irr.	104.99					7,910.00				
2002					81.66	irr.									
3001							7A	2B1	11,900		11,900	TSV			
4201		Entreprises St-Luc Inc.					CF								
4601		13000 Sherbrooke E. # 302 HIA 3W2 F122 (5052) 1312 65 dg													
6630		Propriété sujette à surtaxe sur terrain vague non desservi													
1001	89318270	Lot rue Projetée 170-715													
2002		21	345		irr.	irr.					18,762.00				
2002					irr.	133.76									
3001							7A	2B1	21,300		21,300	TSV			
4201		Entreprises St-Luc Inc.					CF								
4601		13000 Sherbrooke E. # 302 HIA 3W2 F122 (5052) 1312 85 dg													
6630		Propriété sujette à surtaxe sur terrain vague non desservi													
1001	89318275	Lot rue Projetée 170-715													
2002		21	342		114.83	133.76					15,361.00				
3001							7A	2B1	19,100		19,100	TSV			
4201		Entreprises St-Luc Inc.					CF								
4601		13000 Sherbrooke E. # 302 HIA 3W2 F122 (5052) 1312 85 dg													
6630		Propriété sujette à surtaxe sur terrain vague non desservi													
1001	89318280	Lot rue Projetée 170-715													
2002		21	341		113.45	133.76					15,178.00				
3001							7A	2B1	18,900		18,900	TSV			
4201		Entreprises St-Luc Inc.					CF								
4601		13000 Sherbrooke E. # 302 HIA 3W2 F122 (5052) 1312 85 dg													
6630		Propriété sujette à surtaxe sur terrain vague non desservi													

CERT.	EFF.	
10/6/85	11/4/85	338

CERT.	EFF.	
10/6/85	11/4/85	338

CERT.	EFF.	
10/6/85	11/4/85	338

CERT.	EFF.	
10/6/85	11/4/85	338

CODE	COMPTÉ	EMPLACEMENT - NOM, PROFESSION, RÉSIDENCE					CATEGORIE BÂTIMENT	SCOLAIRE		VALEUR EN DOLLARS			MUNICIPAL	REMARQUES		
		DIV. D.P.C.	CADASTRE	SUBDIVISION	FRONT	PROFONDEUR		SUPERFICIE	TERR. P. C.	TERRAIN	BÂTISSE	TOTAL				
1001	89318285	Lot rue Projetée 170-715														
2002		21	338		115.98	133.76	16,681.00									
2002					133.43	134.88										
3001								7A	2B1	20,800		20,800	TSV			
4201		Entreprises St-Luc Inc.					CF	1								
4601		13000 Sherbrooke E. # 302 HIR 302 F122 (5052) 13128 09														
6630		Propriété sujette à surtaxe sur terrain vague non desservi														
1001	89318290	Lot rue Projetée 170-715														
2002		21	337		79.86	99.57	8,521.00									
2002					96.72	98.75										
3001								7A	2B1	12,800		12,800	TSV			
4201		Entreprises St-Luc Inc.					CF	1								
4601		13000 Sherbrooke E. # 302 HIR 302 F122 (5052) 13128 09														
6630		Propriété sujette à surtaxe sur terrain vague non desservi														
1001	89318295	Lot rue Projetée 170-715														
2002		21	336		85.30	98.75	8,424.00									
3001								7A	2B1	12,600		12,600	TSV			
4201		Entreprises St-Luc Inc.					CF	1								
4601		13000 Sherbrooke E. # 302 HIR 302 F122 (5052) 13128 09														
6630		Propriété sujette à surtaxe sur terrain vague non desservi														
1001	89318300	Lot rue Projetée 170-715														
2002		21	335		88.58	98.75	8,748.00									
3001								7A	2B1	13,100		13,100	TSV			
4201		Entreprises St-Luc Inc.					CF	1								
4601		13000 Sherbrooke E.														
6630		Propriété sujette à surtaxe sur terrain vague non desservi														

CODE	COMPTÉ	EMPLACEMENT - NOM, PROFESSION, RÉSIDENCE					CATEGORIE BÂTIMENT	SCOLAIRE		VALEUR EN DOLLARS			MUNICIPAL *	REMARQUES	
		CIV. CAD.	CADASTRE	SUBDIVISION	FRONT	PROFONDEUR		SUPERFICIE	TERR. P.C.	TERRAIN	BÂTI-SE	TOTAL			
2002 2002	89322700	21 162	118		2590 2600	8100	2,10100								
3001								68	281	2500		2500	EO4	204-1	
4204 4604		PROVINCE DE QUÉBEC MINS DE LA VOIRIE 255 BL CREMAZIE E #800 H2M ILS					9F	1							
1001	89322800	LOT 3E RUE RIV PRAIRIES													
2002 2004 2999		21 162	119		2500	8100	2,02500								
		21 162	P120		1260	8100	1,01250								
							3,03750								
3001								68	281	3600		3600	EO4	204-1	
4204 4604		PROVINCE DE QUÉBEC MINS DE LA VOIRIE 255 BL CREMAZIE E #800 H2M ILS					9F	1							
1001	89323000	LOT 3E RUE RIV PRAIRIES													
2002 2004 2999		21 162	P120		1260	8100	1,01250								
		21 162	121		2500	8100	2,02500								
							3,03750								
3001								68	281	3600		3600	EO4	204-1	
4204 4604		PROVINCE DE QUÉBEC MINS DE LA VOIRIE 255 BL CREMAZIE E #800 H2M ILS					9F	1							
1001	89323200	LOT 3E RUE RIV PRAIRIES													
2002		21 162	122		2500	8100	2,02500								
3001								68	281	2400		2400	EO4	204-1	
4204 4604		PROVINCE DE QUÉBEC MINS DE LA VOIRIE 255 BL CREMAZIE E #800 H2M ILS					9F	1							
1001	89323300	LOT 3E RUE RIV PRAIRIES													
2002 2004 2999		21 162	123		2600	8100	2,10600								
		21 162	124		2600	8100	2,10600								
							4,21200								
3001								68	281	5100		5100	EO4	204-1	
4204 4604		PROVINCE DE QUÉBEC MINS DE LA VOIRIE 255 BL CREMAZIE E #800 H2M ILS					9F	1							
7001 7002		4 EME AVENUE 5 EME AVENUE													

FORM. DE DÉCLARATION

CODE	COMPTÉ	EMPLACEMENT - RIV., PROFESSION, RESIDENCE					CATEGORIE BÂTIMENT	SCOLAIRE		VALEUR EN DOLLARS			MUNICIPAL	REMARQUES	
		NUMÉRO	CAPÉRIÈRE	COORDONNÉE	FRONT	PROFONDEUR		SUPERFICIE	TEK	P. C.	TERRAIN	BÂTISSE			TOTAL
7003	89323300	6ÈME AVENUE													
1001	89324000	LOT 3E RUE RIV PRAIRIES					(011)								
2002	A-147344 27-746	21 153	45		4730	9000					4,25700				
3001		VERSÒ													
4201		VILLE DE MONTRÉAL SERVICE DE LA GESTION IMMOBILIERE					9F								
4601		507 PL D'ARMES #300 H2Y 2W8													
6630		Propriété sujette à surtaxe sur terrain vague non desservi													
1001	89324900	LOT 3E RUE RIV PRAIRIES					(011)								
2002	A-134460 28-2-85	21 153	44		4460	9000					4,01400				
3001	A-147351 27-746	VERSÒ													
4204		MISS EUGENIA LEKAKIS					3A								
4604		1295 MUR V ST LAURENT H4E 4S7													
6630		Propriété sujette à surtaxe sur terrain vague non desservi													
6630		PROPRIÉTÉ SUJETTE À SURTAXE SUR TERRAIN VAGUE NON DESSERVI													
1001	89325000	LOT 3E RUE RIV PRAIRIES					(011)								
2002	A-147351 27-746	21 153	43		4730	9000					4,25700				
3001		VERSÒ													
4201		LA VILLE DE MONTRÉAL - SERVICE DE LA GESTION IMMOBILIERE					9F								
4601		507 PLACE D'ARMES #300 MONTREAL H2Y 2W8													
6630		Propriété sujette à surtaxe sur terrain vague non desservi													
7501		10 ÈME AVENUE													
1001	89325200	LOT 3E RUE RIV PRAIRIES					(011)								
2002	A-135802 13-2-85	21 150	369		2500	8000					2,00000				
2004	A-147355	21 150	390		2500	8000					2,00000				
2999	27-746	VERSÒ										4,00000			
3001		VERSÒ													
4201		MR PEPO UZSINAY					1A								
4601		19 BIALIK AV RAMAT HASHARON TEL AVIV ISRAEL													
4202		MRS PEPO UZSINAY (SULTANA DINAR)					2A								
4602		19 BIALIK AV RAMAT HASHARON TEL AVIV ISRAEL													
6630		Propriété sujette à surtaxe sur terrain vague desservi													
6630		PROPRIÉTÉ SUJETTE À SURTAXE SUR TERRAIN VAGUE NON DESSERVI													
1001	89325400	LOT 3E RUE RIV PRAIRIES					(011)								

89324900

ANNULE

9FE1

4401 Ville de Montreal Service de la
Crédit Immobilière

4601 501 Pl. d'Armes #300 H2Y 2W8

CERT.	EFF.	EFF.
30/1/85	28/2/85	4/8
		333

CFDI

89324800

4401 141365 Canada Inc.

4601 12679 39^e avenue H1E 2E1

CERT.	EFF.	EFF.
		356

89324300

ANNULE

9FE1

4401 Ville de Montreal Service de la
Crédit Immobilière

4601 501 Pl. d'Armes #300 H2Y 2W8

CERT.	EFF.	EFF.
26/4/85	13/2/85	9/3
		332

CFDI

89324900

AEK20

4401 141365 Canada Inc.

4601 12679 39^e avenue H1E 2E1

CERT.	EFF.	EFF.
		356

89325000

CFDI

4401 141365 Canada Inc.

4601 12679 39^e avenue H1E 2E1

CERT.	EFF.	EFF.
		356

89325200

CFDI

4401 141365 Canada Inc.

4601 12679 39^e avenue H1E 2E1

CERT.	EFF.	EFF.
		356

AEK20

CODE	COMPTÉ	EMPLACEMENT - NOV. PROFESSION: RÉSIDENCE					CATEGORIE RATIFIÉ	SCOLAIRE		VALEUR EN DOLLARS			MUNICIPAL	REMARQUES
		CADASTRE	CADASTRE	SURDIVISION	FRONT	PROFONDEUR		SUPERFICIE	TERR P C	TERRAIN	BATISSE	TOTAL		
2002	89325450	21	150	391	2500	8000	2,00000							
2004	A-135800	21	150	392	2500	8000	2,00000							
2999	13-2-85						4,00000							
3001	A-117233							1	281	3900		3900		2043 T5V-1
4201	A-117233	MR PEPO UZSINAY					2A							
4601		19 BIALIK AV RAMAT HASHARON TEL AVIV ISRAEL					2A							
4202		MRS PEPO UZSINAY (SULTANA DINAR)					2A							
4602		19 BIALIK AV RAMAT HASHARON TEL AVIV ISRAEL					2A							
6600		Propriété sujette à surtaxe sur terrain vague non desservi												
6601		PROPRIÉTÉ SUJETTE À SURTAXE SUR TERRAIN VAGUE NON DESSERVI												
1001	89325600	LOT 35 RUE RIV PRAIRIES												
2002	A-135802	21	150	393	2500	8000	2,00000							
2004	13-2-85	21	150	394	2500	8000	2,00000							
2999	A-117233						4,00000							
3001								1	281	3900		3900		2043 T5V-1
4201		MR PEPO UZSINAY					1A							
4601		19 BIALIK AV RAMAT HASHARON TEL AVIV ISRAEL					2A							
4202		MRS PEPO UZSINAY (SULTANA DINAR)					2A							
4602		19 BIALIK AV RAMAT HASHARON TEL AVIV ISRAEL					2A							
6600		Propriété sujette à surtaxe sur terrain vague non desservi												
6601		PROPRIÉTÉ SUJETTE À SURTAXE SUR TERRAIN VAGUE NON DESSERVI												
7001		11 EME AVENUE												
1001	89325800	LOT 35 RUE RIV PRAIRIES												
2002	A-134801	21	150	393	2500	8000	2,00000							
2004	25-1-85	21	150	394	2500	8000	1,22000							
2004	A-119815	21	145	319	2500	8000	121,00							
2006	10-9-85						34885							
2999							1,387,00							
3001							4,00000							
4204		MR KOSTAS PANAGEAS, MECHANIC					1A	CZ						
4604		56 DUNE STAMFORD CORN 06702 U.S.A.												
6636		1750 Stuart H3N 2R6 A1300 #4648 201 36 15												
6636		PROPRIÉTÉ SUJETTE À SURTAXE SUR TERRAIN VAGUE NON DESSERVI												
1001	89326100	LOT 35 RUE RIV PRAIRIES												
2002	A-134801	21	145	319	2500	8000	2,00000							
2004	25-1-85	21	145	321	2500	8000	2,21200							
2004							1,400,00							
2999							4,21200							
3001								1	281	1500 4100		1500 4100		2043 T5V-1
4204		MR KOSTAS PANAGEAS, MECHANIC					1A	CZ						
4604		56 DUNE STAMFORD CORN 06702 U.S.A.												
6636		1750 Stuart H3N 2R6 A1300 #4648 201 36 15												
6636		PROPRIÉTÉ SUJETTE À SURTAXE SUR TERRAIN VAGUE NON DESSERVI												

89325400

ANNULÉ

9FE1

4201 Ville de Montréal Service de la
Gestion Immobilière
4601 507 Pl. d'Armes #300 HAY aw8

CERT.	EFF.	95
26-4-85	13-2-85	333

89325400

CFD1

4201 141365 Canada Inc.
4601 12679 39^e Avenue HIE 2E1

CERT.	EFF.	856
21-10-85	20-1-85	856

89325600

ANNULÉ

9FE1

4201 Ville de Montréal Service de la
Gestion Immobilière
4601 507 Pl. d'Armes #300 HAY aw8

CERT.	EFF.	95
26-4-85	13-2-85	333

89325600

CFD1

4201 141365 Canada Inc.
4601 12679 39^e Avenue HIE 2E1

CERT.	EFF.	856
21-10-85	20-1-85	856

89325800

9FE1

4201 Ville de Montréal - Service de la
Gestion Immobilière
4601 507 Pl. d'Armes #300 HAY aw8

CERT.	EFF.	856
21-10-85	20-1-85	856

A5320

A5320

CODE	COMPTÉ	EMPLACEMENT NOM, PROFESSION, RESIDENCE					CATEGORIE BÂTIMENT	SCOLAIRE		VALEUR EN DOLLARS			MUNICIPAL	REMARQUES
		SECTEUR	CADASTRE	SUBDIVISION	FRONT	PROFONDEUR		SUPERFICIE	TERR.	P. I. C.	TERRAIN	BÂTISSE		
4204 4604 6600	89326100	MR KOSTAS PANAGEAS, MECHANIC 50 BOCA STANFORD CONN 66982 U.S.A. 1780 River 1130 5th F1222 #4648900 3-685 PROPRIETE SUJETTE A SURTAXE SUR TERRAIN VAGUE NON DESSERVI					1A	C2						
7001 7002 7003 7004 7005 7006 7007 7008		12 EME AVENUE 13 EME AVENUE 14 EME AVENUE 15 EME AVENUE 16 EME AVENUE INTERSECTION CAD-P140 18 F AVENUE 19 E AVENUE												
1001 2002 2002 3001	89327700	LOT 3E RUE RIV PRAIRIES 21 137 P1459 3928 352 14400 379					102							
4201 4601 6001		LA VILLE DE MONTRÉAL - SERVICE DE LA GESTION IMMOBILIERE 507 PLACE D'ARMES #300 MONTRÉAL H2Y 2W8 FINS PRIVEES					9F	1						
1001 2002 2002 3001	89327800	LOT 3E RUE RIV PRAIRIES 21 137 P1460 4732 379 18700 411					102							
4201 4601		LA VILLE DE MONTRÉAL - SERVICE DE LA GESTION IMMOBILIERE 507 PLACE D'ARMES #300 MONTRÉAL H2Y 2W8					9F	1						
1001 2002 2002 3001	89327900	LOT 3E RUE RIV PRAIRIES 21 137 P1461 4474 411 19300 444					102							
4201 4601 7001 7002 7003 7004 7005 7006 7007 7008		LA VILLE DE MONTRÉAL - SERVICE DE LA GESTION IMMOBILIERE 507 PLACE D'ARMES #300 MONTRÉAL H2Y 2W8 INTERSECTION CAD-P136 INTERSECTION CAD-P135 INTERSECTION CAD-P134 25 EME AVENUE 26 EME AVENUE 27 EME AVENUE 28 EME AVENUE DEBUT DE OCTAVE PELLETIER					9F	1						
		MICROFICHE 152 C-17												

89324100

9EE1

4201 Ville de Montreal - Service de la
Section Immobiliere
4401 507 Pl. d'Armes #305 May 2008

CHIFFRE	DATE	REMARQUES
151105	10/10/05	350

CODE	COMPTÉ	EMPLACEMENT - NOM, PROCESSION, RESIDENCE					CATEGORIE BÂTIMENT	SCOLAIRE	VALEUR EN DOLLARS			MUNICIPAL	REMARQUES	
		ADRESSE	PARCELLE	PROCESSION	FRONT	PROFONDEUR			SUPERFICIE	TERR. P.C.	TERRAIN			BATISSE
1001	89330100	8285 OCTAVE PELLETIER						1021						
2002		21 133	212		2800	9000				2,52000				
2004		21 133	213		2800	9000				2,52000				
2006		21 133	P214		350	9000				31500				
2999										5,35500				
3001								2A	1 2B1	12200	48700	60900	T R 1	
4201		M JULES VILLENEUVE, REPRESENTANT												
4601		8285 AV OCTAVE PELLETIER H1E 1H4					1F							
1001	89330300	8295 OCTAVE PELLETIER						1021						
2002	A-138634	21 133	P214		2450	9000				2,28500				
2004	21-3-85	21 133	215		2900	9000				2,61000				
2999										4,81500				
3001								2A	1 2B1	11100	26800	37900	T R 1	
4201		M RENAN CHERUBIN					1F							
4601		8295 AV OCTAVE PELLETIER H1E 1H4												
4202		MME RENAN CHERUBIN (MARIE-THERESE LUCIEN)					2F							
4602		8295 AV OCTAVE PELLETIER H1E 1H4												
1001	89330750	8305 OCTAVE PELLETIER						1021						
2002		21 132	P131		5000	7140				3,57000				
3001								2A	1 2B1	8200	21000	29200	T R 1	
4201		M ANTONIO VENDETTI					1F							
4601		8561 JEROME LAEMANT H1E 3Z4												
4202		MME ELVIRA PITTARELLI					2F							
1001	89330770	8315 OCTAVE PELLETIER						1021						
2001		21 132	131-1		3450	7140				2,46300				
2002		21 132	131-2		3450	7140				2,46300				
2999										4,92600				
3001								2A	1 2B1	11200	46700	57900	T R 1	
4202		M SERGE BELLAVANCE					1F							
4602		8315 AV OCTAVE PELLETIER H1E 1H4												
7001		AV LEON RINGUET												
7002		AV PAUL DUFAULT												
7003		AV ALEXIS CARREL												
7004		AV GASTON RAMON												
7005		AV JEAN NOLLET												
7006		37E AVENUE												
7007		DEBUT DE 3E RUE RIV PRAIRIES												

VERSO

89330300

1FII

4201 H. Eric Gohens
4601 8295 av. Octave Pelletier

HIE 144

3FII

4202 Mlle. Margaree Legendre

CERT.	REF.
15/3/55	21/3/55

15 Dec

CODE	COMPTÉ	EMPLACEMENT - NOM, PROFESSION, RÉSIDENCE						CATEGORIE D'IMMEUBLE	VALEUR EN DOLLARS			MUNICIPAL	REMARQUES	
		DIV. CAD.	CADASTRE	SUBDIVISION	FRONT	PROFONDEUR	SURFACE		SCOLAIRE	TERRAIN	BÂTIMENT			TOTAL
1001	89333800	LOT 3E RUE RIV PRAIRIES						1021						
2002		21 121	188		2610	10000				2,80000				
2002					2790									
2004		21 121	185		2750	10000				2,75000				
2006		21 121	190		2750	10000				2,75000				
2999										8,30000				
3001							7A	1 2B1	10800		10800	TVV 1		
4204		MR ANTONIO DIMONACO						1A						
4604		6885 44E AVENUE H1T 2P3						2						
4207		MR ARMANDO CANNAVINA						1A						
4607		7128 14 EME AV V ST MICHEL H2A 2V7						2						
4210		MR ANTONIO CANNAVINA						1A						
4610		7128 14 EME AV V ST MICHEL H2A 2V7						2						
6610		PROPRIETE SUJETTE A SURTAXE SUR TERRAIN VAGUE NON DESSERVI												
7001	89334000 à 89334030 P362A	38 EME AVENUE												
1001	89334100	LOT 3E RUE RIV PRAIRIES						1021						
2002		21 121	250		2600	8800				2,28800				
2004		21 121	251		2600	8800				2,28800				
2999										4,57600				
3001							7A	1 2B1	6000		6000	TVV 1		
4202		M ROLANDO CAPRINI, CONSTRUCTEUR						1F						
4602		10375 PARC GEORGES MTL NORD H1H 4Y4						2						
6620		PROPRIETE SUJETTE A SURTAXE SUR TERRAIN VAGUE DESSERVI												
1001	89334300	LOT 3E RUE RIV PRAIRIES						1021						
2002		21 121	252		2600	8800				2,28800				
2004		21 121	253		2500	8800				2,20000				
2006		21 121	254		2500	8800				2,20000				
2999		21 121	P355		2700	8800				4,88800				
3001							7A	1 2B1	9500		9500	TVV 1		
4202		M ROLANDO CAPRINI, CONSTRUCTEUR						1F						
4602		10375 PARC GEORGES MTL NORD H1H 4Y4						2						
6620		PROPRIETE SUJETTE A SURTAXE SUR TERRAIN VAGUE DESSERVI												
1001	89334600	8793 LOUIS HAIRAULT						1321						
2002		21 121	P 255		1900	8800				1672,00				
2004		21 121	256		2600	8800				2,28800				
2999										4,57600				
										3960,00				

CODE	COMPTE	EMPLACEMENT - NOM, PROFESSION, RESIDENCE					CATEGORIE BÂTIMENT	SCOLAIRE		VALEUR EN DOLLARS			MUNICIPAL	REMARQUES	
		DIV. CAD.	CADASTRE	SUBDIVISION	FRONT	PROFONDEUR		SUPERFICIE	TERR. P. C.	TERRAIN	BÂTISSE	TOTAL			
1001	89334000	8755	Lot Louis Hainault												
2002	A-1509154 27-9-85	21 121	2011	37.50	88.00	3,300.00									CERT. EFF. R 18/12/84 1/1/85 332
3001							7A	2B1	9,900		9,900			T Wvl Subd. prov de	
4201		M. Rolando Caprini 10375 Parc Georges, Montréal-Nord H1H 4Y4					1F	2		9,900	50,100	60,000		R	89334100 89334300
4601															
6620		Propriété sujette à surtaxe sur terrain vague desservi													
1001	89334010	8765	Lot Louis Hainault												
2002	A-1509158 27-9-85	21 121	2012	32.50	88.00	2,861.00									CERT. EFF. R 18/12/84 1/1/85 332
3001							2A	2B1	8,600	50,400	59,000		R	T Wvl Subd. prov de	
4201		M. Rolando Caprini 10375 Parc Georges, Montréal-Nord H1H 4Y4					1F	2		8,600		8,600			89334100 89334300
4601															
6620		Propriété sujette à surtaxe sur terrain vague desservi													
1001	89334020	8775	Lot Louis Hainault												
2002		21 121	2013	32.50	88.00	2,861.00									CERT. EFF. R 28-12-84 1-1-85 329
3001							2A	2B1	8,600	50,000	58,600		R	T Wvl Subd. prov de	
4201		M. Rolando Caprini 10375 Parc Georges, Montréal-Nord					1F	2		8,600		8,600			89334100 89334300
4601															
6620		Propriété sujette à surtaxe sur terrain vague desservi													
1001	89334030	8785	Lot Louis Hainault												
2002		21 121	2014	32.50	88.00	2,861.00									CERT. EFF. R 18/12/84 1/1/85 332
3001							2A	2B1	8,600	50,500	59,100		R	T Wvl Subd. prov de	
4201		M. Rolando Caprini 10375 Parc Georges, Montréal-Nord H1H 4Y4					1F	2		8,600		8,600			89334100 89334300
4601															
6620		Propriété sujette à surtaxe sur terrain vague desservi													

89334000

ANNULÉ

CFN2

4201 R. Caprini Kie
4601 10375 Parc George, Montiel Nord H1H 4Y4

CERT.	CF
5385	1968

89334020

ANNULÉ

CFN2

4201 R. Caprini Kie
4601 10375 Parc George, mt. Nord H1H 4Y4

CERT.	CF
5385	1968

89334010

IFI1

4201 M. Tang Chikong
4601 8765 Avenue Hainault

CERT.	CF
5385	1968

89334010

ANNULÉ

CFN2

4201 R. Caprini Kie
4601 10375 Parc George, Montiel Nord H1H 4Y4

CERT.	CF
5385	1968

89334020

IFI1

4201 M. Domenico Quattrocchi
4601 ~~12343 16^e Avenue H1H 2R5~~
8775 Avenue Hainault H1E 4B9

3FI1

4202 Mlle. Filomena Picolo
4602 ~~12335 60^e Avenue H1E 1P4~~
8775 Avenue Hainault H1E 4B9

7225 4685 - pm pilotas

CERT.	CF
5385	1968

89334030

ANNULÉ

CFN2

4201 R. Caprini Kie
4601 10375 Parc George, Montiel Nord H1H 4Y4

CERT.	CF
5385	1968

89334000

IFI1

4201 M. Henry Kit
4601 8755 Avenue Hainault

89334030

IFI1

4201 M. Vincenzo Viola
4601 ~~7040 74^e Avenue #3 H2A 2V2~~
8785 Avenue Hainault H1E 4B9
7225 4685 - pm pilotas
2FI1

4202 Mme Genevieve Gagny

3FI1

CERT.	CF
5385	1968

4202 Mme Rosa Domesticoni - Viola

CERT.	CF
5385	1968

CODE	COMpte	EMPLACEMENT - NOM, PROFESSION, RÉSIDENCE						CATEGORIE PATRIMONIALE	SCOLAIRE	VALEUR EN DOLLARS			MUNICIPAL	REMARQUES
		DIV. CAD.	PARCÉLLE	SUBDIVISION	FRONT	PROFONDEUR	SUPERFICIE			TErrain	BATISSE	TOTAL		
3001	89334600							2A	1 2B1	11900	56500	68400	*	
4201		M JEAN GENDRON					1F							
4601		3793 LOUIS HAINAULT			HIE 489									
4202		Mlle MARIA T LAURITO					3F							
4602		3793 LOUIS HAINAULT			HIE 489									
7001		39 EME AVENUE												
1001	89338005	9030 3E RUE RIV PRAIRIES						1021						
2002		21 108	131-1		6500	3400								
2004		21 108	132-1		6500	5000								
2999														
3001								2A	1 2B1	12500	51700	64200	T R 1	
4202		M VINCENT SICARI					1F							
4602		8930 AV FERNAND FOREST			HIE 3K9									
1001	89338010	LOT 3E RUE RIV PRAIRIES						1021						
2002		21 108	131-2		6352	3400								
2002					6420									
2004		21 108	132-2		6420	5000								
2004					6460									
2999														
3001								7A	1 2B1	12400		12400	TSV 1	
4201		M DOMENICO SICARI					1F							
4601		12655 41E AVENUE RIV PRAIRIES			HIE 2E6									
6610		PROPRIETE SUJETTE A SURTAXE SUR TERRAIN VAGUE NON DESSERVI												
7001		INTERSECTION CAD P107												
7002		INTERSECTION CAD P106												
7003		INTERSECTION CAD P105												
7004		INTERSECTION CAD P104												
7005		48E AVENUE												
7006		49E AVENUE												
7007		50E AVENUE												
1001	89338200	LOT 3E RUE RIV PRAIRIES						1021						
2002		21 100	325		2690	7500								
2004		21 100	324		2550	7500								
2006		21 100	326		3200	7500								
2999														
3001								7A	1 2B1	8600		8600	TSV 1	

Cote de l'ancien
de 89334600
R
18/12/84 1185 314

1/2/85 1185 20

SERVICE D'ÉVALUATION

COTE	COMPTÉ	EMPLACEMENT - NOM, PROFESSION, RESIDENCE						CATEGORIE BÂTIMENT	SCOLAIRE		VALEUR EN DOLLARS			MUNICIPAL *	REMARQUES
		NUMERO	LOCALITE	DESIGNATION	FRONT	PROFONDEUR	SUPERFICIE		TERRE	BÂTI	TERRAIN	BÂTISSE	TOTAL		
4211 4611	89338200	MR NIKOLAOS MILIOTIS, DENTAL TECHNICIAN 11821 ROSIUS RD MIDLOTHIAN 23113 USA						1A	2						
6630		PROPRIÉTÉ SUJETTE A SURTAXE SUR TERRAIN VAGUE NON DESSERVÉ													
7001		52 EME AVENUE													
1001	89339000	9355 3E RUE													
2002		21 97 44			5000	10000	5,00000								
3001								2A	1 2B1	8900	42000	50800	T R I		
4203 4603		M JEAN MARC MINEAULT, PROFESSEUR 12404 FORTIN MTL NORD H1G 3Z3						1F	2						
4204 4604		MME JEAN MARC MINEAULT (LUCIE PERRON) 12404 FORTIN MTL NORD H1G 3Z8						2F	2						
7002 7003		53E AVENUE 54E AVENUE													
1001	89339300	9395 3E RUE													
2002		21 96 P768			2700	9000	2,42500								
2002						8966									
2004		21 96 P769			2700	8966	2,41600								
2004						8932									
2006		21 96 P770			2300	1RR	2,30900								
2006					2600	8932									
2999							7,15000								
3001								2A	1 2B1	12600	48800	61400	T R I		
4201 4601		M JOCELYN GRAVEL, TECHNICIEN 9395 3E RUE H1E 3C3						1F	1						
1001	89339600	9405 3E RUE RIV PRAIRIES													
2002		21 96 P802			2600	8835	2,29300								
2002						8803									
2004		21 96 P803			2600	8803	2,28400								
2004						8770									
2999							4,57700								
3001								2A	1 2B1	8100	63100	71200	T R I		
4206 4606		M PIERRE LONGPRE, DIRECTEUR 9405 3E RUE H1E 1HR						1F	1						
1001	89339800	9415 3E RUE RIV PRAIRIES													

CODE	COMPTÉ	EMPLACEMENT - NOM, PROFESSION, RESIDENCE					SUPERFICIE	CATEGORIE BÂTIMENT	SCOLAIRE		VALEUR EN DOLLARS			MUNICIPAL	REMARQUES	
		DIV. CAD.	CARRIÈRE	SUBDIVISION	FRONT	PROFONDEUR			TERR	P. C.	TERRAIN	BÂTISSÉ	TOTAL			
2002	89339800	21 96	P804		2600	8770	2,27600									
7002						8737										
2004		21 96	P805		2600	8737	2,26700									
2004						8704										
2999							4,54300									
3001								2A	1	281	8100	62900	71000	T R 1		
4207		M LISORIO BORSELLINO, COUPEUR						1F								
4607		9415 DE RUE HIE 3A8														
4208		MME LISORIO BORSELLINO (ANTOINETTE CRAPANZANO)						2F								
4608		9415 DE RUE HIE 3A8														
1001	89340000	9425 DE RUE RIV PRAIRIES														
2002		21 96	P806		2600	8671	2,25900									
2002						8704										
2004		21 96	P807		2300	IRR	2,24100									
2004					2600	8704										
2999							4,50000									
3001								2A	1	281	7900	60900	68800	T R 1		
4201		MME MARIO ABBALLE (FILIPPA TRIASSI)						2F								
4601		9425 DE RUE HIE 1H8														
7001		55 EME AVENUE														
7002		56 EME AVENUE														
7003		57EME AVENUE														
1001	89340180	9515 DE RUE RIV PRAIRIES														
2002		21 94	P62		2000	9355	1,87000									
2002						9348										
2004		21 94	P61		2500	9355	2,34000									
2004						9366										
2999							4,21000									
3001								2A	1	281	7400	54100	61500	T R 1		
4201		M YVON ROBERT DORE 4515-3 ^e AVE, HIE 3K4						1F								
4601		1201 4^e AVENUE HIE 2K7														
4202		MME MICHELINE GRISE-DORE						2F								
1001	89340190	9525 DE RUE RIV PRAIRIES														
2002		21 94	P60		2500	9366	2,34300									
2002						9377										
2004		21 94	P59		3700	9377	3,74800									
2004					4000	IRR										
2999							6,09100									
3001								2A	1	281	10700	62200	72900	T R 1		
		MICROFICHE 102 H-17														

89340000

1951

M. Jean Francois D. Haïti
1401 9435 3^e Rue H.E. 308

CERT.	EPH.
10 6 85	11 5 85

1952

CODE	COMITÉ	EMPLACEMENT - NOM, PROFESSION, RESIDENCE						CATEGORIE SA/TINENT	SCOLAIRE			VALEUR EN DOLLARS			MUNICIPAL	REMARQUES
		LY. LAR	CADASTRE	SUBDIVISION	FRONT	PROFONDEUR	SUPERFICIE		TERR. P. C.	TERRAIN	BÂTISSE	TOTAL	*			
4201	89340190	M NATALINO PASCUZZO						1F								
4601		9525 3E RUE RIV PRAIRIES			HIE IHB											
4202		MME NATALINO PASCUZZO (VINCENZA ROTILI)						2F								
4602		9525 3E RUE RIV PRAIRIES			HIE IHB											
1001	89340200	9605 3E RUE RIV PRAIRIES							1028							
2002		21 94	617		5750	9417	5,42200									
2002						9442										
3001									2A	1 2B1	9500	49600	59100		Y R 1	
4201		M PIERRE LACHAPPELLE, LITHOGRAPHE						1F								
4601		9605 3E RUE RIV PRAIRIES			HI IHB											
4202		MME PIERRE LACHAPPELLE (DANIELLE LEHAY)						4F								
4602		9605 3E RUE RIV PRAIRIES			HI IHB											
1001	89340300	9615 3E RUE RIV PRAIRIES							1029							
2002		21 94	616		5750	9442	5,43600									
2002						9467										
3001									2A	1 2B1	9600	49600	59200		T R 1	
4201		M GAETAN LEMAY, POLICIER						1F								
4601		9615 3E RUE RIV PRAIRIES			HI IHB											
4202		MME GINETTE LAPLANTE						3F								
1001	89340500	9655 3E RUE RIV PRAIRIES							1028							
2002		21 88	P23		2500	9224	2,31100									
2002						9263										
2004		21 88	P24		2500	9263	2,32000									
2004						9301										
2006		21 68	P25		2200	9301	2,32100									
2006					2500	1RR										
2999							6,95200									
3001									2A	1 2B1	12200	20300	32500		T R 1	
4201		M ALEJANDRO HERRERA						1F								
4601		9655 3E RUE RIV DES PRAIRIES			HI IHB											
4202		MME HELENE ROBIDAS						3F								
4602		9655 3E RUE RIV DES PRAIRIES			HI IHB											
2001	89340530 893 40600 893 40650 P356A	58 EME AVENUE														
1001	89340600	LOT 3E RUE RIV PRAIRIES							1028							
2002		21 88	SS-1		2500	10345	2,58600									
2002						10347										
		MICROFICHE			152 I-17											

Subst. cpte annuelle
 Orig. cert
 89340550
 89340600
 10-1-85-13-388

CODE	CHIFFRE	EMPLACEMENT - NOM PROFESSION RESIDENCE					CATEGORIE BÂTIMENT	SCOLAIRE		VALEUR EN DOLLARS			MUNICIPAL	REMARQUES
		VILLE	CANADA	SUBDIVISION	FRONT	PROFONDEUR		SUPERFICIE	TEHR	C	TEHRAIN	BÂTISSE		
1001	89340550			Lot 3E Rue Riv. Prairies										
2002		21	88	791	50.23	103.44					5,224.00			
2002					50.75	103.48								
3001														
4201				Marlac Inc.			CF	2						
4601				6020 Jean-Talon E. App. 800, St-Léonard H1S 3A9										
5701				Att: Brillante Domenico										
5702				6995 Bl. Gouin E. App. 104, Montréal-Nord H1G 6L1										
6620				Propriété Sujette à Surtaxe sur Terrain Vague Desservi										
1001	89340600			Lot 3E Rue Riv. Prairies										
2002		21	88	792	45.57	103.48					4,717.00			
2002						103.54								
3001														
4201				Marlac Inc.			CF	2						
4601				6020 Jean-Talon E., App. 800, St-Léonard H1S 3A9										
5701				Att: Brillante Domenico										
5702				6995 Bl. Gouin E. App. 104, Mtl-Nord H1G 6L1										
6620				Propriété Sujette à Surtaxe sur Terrain Vague Deservi										
1001	89340650			Lot 3E Rue Riv. Prairies										
2002		21	88	793	50.26	103.54					5,224.00			
2002					50.62	103.58								
3001														
4201				Marlac Inc.			CF	2						
4601				6020 Jean-Talon E. App. 800, St-Léonard H1S 3A9										
5701				Att: Brillante Domenico										
5702				6995 Bl. Gouin E. App. 104, Montréal-Nord H1G 6L1										
6620				Propriété Sujette à Surtaxe sur Terrain Vague Desservi										

CCRY. 10-4-85 103-85 328
 T VV1 Subd. prov de 89340800

CCRY. 10-4-85 103-85 328
 T VV1 Subd. prov de 89340800
 89341100

CCRY. 10-4-85 103-85 328
 T VV1 Subd. prov de 89341100

CODE	COMPTÉ	EMPLACEMENT - NOM, PROFESSION, RÉSIDENCE					Valeur en Dollars	MUNICIPAL	REMARQUES
		NO. CAD.	CADASTRE	PROFESSION	FRONT	PROFONDEUR			
2004	89340800	21 88	56-1		2500	10347	2,58700		
2004						10349			
2006		21 88	57-2		2100	10349	2,17300		
2006						10350			
2999							7,34600		
3001									
4205	MARLAC INC								
4605	6020 JEAN TALON E #800 ST LEONARD HIS 3A9								
5701	ATT BRILLANTE DOMENICO								
5702	6995 BL GOUIN E #104 MTL NORD HIS 6L1								
6620	PROPRIETE SUJETTE A SURTAXE SUR TERRAIN VAGUE DESSERVI								
1001	89341100	LOT 3E RUE RIV PRAIRIES							
2001		21 88	57-1		400	10350	41400		
2001						10351			
2002		21 88	58-1		2500	10351	2,58800		
2002						10353			
2004		21 88	59-1		2500	10353	2,58900		
2004						10355			
2006		21 88	60-1		1670	10355	1,81400		
2006					1630	10357			
2999							7,40500		
3001									
4205	MARLAC INC								
4605	6020 JEAN TALON E #800 ST LEONARD HIS 3A9								
5701	ATT BRILLANTE DOMENICO								
5702	6995 BL GOUIN E #104 MTL NORD HIS 6L1								
6620	PROPRIETE SUJETTE A SURTAXE SUR TERRAIN VAGUE DESSERVI								
7001		BLVD RIVIERE DES PRAIRIES							
1001	89341500	9729-27 3E RUE RIV PRAIRIES							
2002		21 84	P11		6800	4500	3,06000		
2004		21 84	13		6800	3100	40300		
2004						600			
2006		21 84	P12		6800	4500	3,06000		
2006		21 87	P5		2180	11318	2,30800		
2008						11222			
2010		21 87	P6		4450	11222	5,20500		
2010					4760	1RR			
2999							14,03600		
3001									

Subst: apte annulé
 Dote au 89340800
 89340650
 10-15-13-15
 328

ANNULÉ

CODE	COMPTÉ	EMPLACEMENT - NOM, PROFESSION, RÉSIDENCE					C	C	SCOLAIRE		VALEUR EN DOLLARS			MUNICIPAL	REMARQUES
		DEL CAD	CADASTRE	DIVISION	PROF	PROFONDEUR			SUPERFICIE	TERR	P. C.	TERRAIN	BATISSE		
4205 4605	89341500	M GUY DUBE, TECHNICIEN 9727 3E RUE RIV PRAIRIES	H1C	1C4			IF	1							
7001		60 EME AVENUE													
1001	89341600	LOT 3E RUE RIV PRAIRIES													
2002 2002		21 79 P2		4750	11344 9955	4,79700									
3001									7A	1 2B1	6600		6600	TVV	1
4204 4604		M JEAN LOUIS MENARD 3765 PRIEUR MONTREAL NORD	H1H	2L9			IF	2							
6620		PROPRIETE SUJETTE A SURTAXE SUR TERRAIN VAGUE DESSERVI													
1001	89341700	9745 3E RUE RIV PRAIRIES													
2002 2002		21 79 P3		4750	10955 9515	4,61200									
3001									2A	1 2B1	6400	20100	26500	T R	1
4204 4604		M GUY GOUGEON, COMMIS 9745 3E RUE RIV PRAIRIES	H1C	1C4			IF	1							
1001	89341800	9755 3E RUE RIV PRAIRIES													
2002 2002		21 79 P4		4750	9515 9076	4,42700									
3001									2A	1 2B1	6300	14800	21100	T R	1
4204 4604		M CONRAD CHAUSSE, CHAUFFEUR 9755 3E RUE RIV PRAIRIES	H1C	1C4			IF	1							
1001	89341900	LOT 3E RUE RIV PRAIRIES													
2002 2002		21 79 P5		4750	9076 8686	4,16800									
3001									7A	1 2B1	5900		5900	TVV	1
4201 4601		MME GABRIELLE LAFORTUNE LATCHMAN 12378 6E AVENUE RIV PRAIRIES	H1E	154			2F	1							
6620		PROPRIETE SUJETTE A SURTAXE SUR TERRAIN VAGUE DESSERVI													
1001	89341950	LOT 3E RUE RIV PRAIRIES													

CODE	COMTE	EMPLACEMENT - NOM PROFESSION, RÉSIDENCE					CATEGORIE D'IMMEUBLE	SCOLAIRE	VALEUR EN DOLLARS			MUNICIPAL	REMARQUES		
		LOT	CADASTRE	SUBDIVISION	FRONT	PROFONDEUR			SUPERFICIE	TERR. P.C.	TERRAIN			BÂTISSE	TOTAL
2002 2002	89341950	21 79	P285		3000 3016	8686 8376	2,55900								
3001								68	281	3600		3600	ED 6	204-3	
4201 4601		LA VILLE DE MONTRÉAL - SERVICE DE LA GESTION IMMOBILIERE 507 PLACE D'ARMES #300 MONTRÉAL H2V 2W8					9F	1							
1001	89342370	LOT 3E RUE						1081							
2002 2002		21 78	149		3383 3471	11500	3,94200								
3001								7A	2 281	5000 5000	47200	52200	T R	TVV	
4201 4601		CONSTRUCTION GRANDE VILLE DU QUÉBEC INC 4309 NOTRE DAME LAVAL H7W 1T3					CF	2							
6626		PROPRIÉTÉ SUJETTE À LA SURTAXE SUR TERRAIN VAGUE DESSERVÉ													
1001	89342375	LOT 3E RUE						1081							
2002 2002		21 78	150		3383	11500	3,89000								
3001								7A	2 281	5000 5000	47200	52200	T R	TVV	
4201 4601		CONSTRUCTION GRANDE VILLE DU QUÉBEC INC 4309 NOTRE DAME LAVAL H7W 1T3					CF	2							
6626		PROPRIÉTÉ SUJETTE À LA SURTAXE SUR TERRAIN VAGUE DESSERVÉ													
1001	89342380	LOT 3E RUE						1081							
2002 2002		21 78	151		3383	11500	3,89000								
3001								7A	2 281	5000 5000	47200	52200	T R	TVV	
4201 4601		CONSTRUCTION GRANDE VILLE DU QUÉBEC INC 4309 NOTRE DAME LAVAL H7W 1T3					CF	2							
6626		PROPRIÉTÉ SUJETTE À LA SURTAXE SUR TERRAIN VAGUE DESSERVÉ													
1001	89342385	LOT 3E RUE						1081							
2002 2002		21 78	152		3383	11500	3,89000								
3001								7A	2 281	5000 5000	47200	52200	T R	TVV	
4201 4601		CONSTRUCTION GRANDE VILLE DU QUÉBEC INC 4309 NOTRE DAME LAVAL H7W 1T3					CF	2							
6626		PROPRIÉTÉ SUJETTE À LA SURTAXE SUR TERRAIN VAGUE DESSERVÉ													

89342375

4201 M. Jacques Jussé
4601 9791 3^e me. HIC 1C4

1F11

4202 Mlle Brigitte Létourneau

3F11

CERT.	EFF.
9/10/84	15/11/84

89342380

4201 M. Antonio Pongelli
4601 9787 3^e me. HIC 1C4

1F11

4202 Mlle Virginia Apponi

3F11

CERT.	EFF.
26/10/85	11/08/85
	356

89342380

4201 M. Claude Pelissier
4601 9787 3^e me. Riv. Prairie HIC 1C4

1F11

CERT.	EFF.
8-1-85	21-9-84

89342385

4201 M. Domenico Bruno
4601 9793 3^e me. HIC 1C4

1F11

CERT.	EFF.
9-1-85	15-10-84

89342390

4201 M. Faizner Silencieux
4601 9775 3^e Rue HIC 1C4

1F11

4202 Mme Yvonne Catin-Silencieux

3F11

CERT.	EFF.
5-2-85	5-12-84

AEB20

LE ROLE D'ÉVALUATION

VILLE	COMPTÉ	EMPLACEMENT - NOM, PROFESSION, RÉSIDENCE					CATEGORIE BÂTIMENT	SCOLAIRE		VALEUR EN DOLLARS			MUNICIPAL	REMARQUES	
		SECTION CADASTRE	SUBDIVISION	FRONT	PROFONDEUR	SUPERFICIE		TERR. P.C.	TERRAIN	BÂTISSE	TOTAL				
1001	89342390	9891 LOT 3E RUE					1081								
2002		21 78	153	3383	11500	3,89000									
3001							2A	1 281	5000	44900	49900	5000	T R		
4201		M DAMOCLES DIEUJUSTE													
4601		4799 3E RUE HIC 1C4													
4202		MME EURENA BOISPOIND													
4620		PROPRIETE SUJETTE A LA SURTAXE SUR TERRAIN VAGUE DESSERVI													
1001	89342395	9895 LOT 3E RUE					1081								
2002		21 78	154	3383	11500	3,89000									
3001							2A	2 281	5000	49200	54200	5000	T R		
4201		CONSTRUCTION GRANDE VILLE DU QUEBEC INC													
4601		4309 NOTRE DAME LAVAL H7B 1T3													
4620		PROPRIETE SUJETTE A LA SURTAXE SUR TERRAIN VAGUE DESSERVI													
1001	89342400	9815 3E RUE RIV PRAIRIES					1081								
2002		21 78	P2	5850	7600	4,44600									
3001							2A	1 281	5300	27400	32700	8100	T R		
4201		M ANDRE PLANTE													
4601		9815 3E RUE RIV DES PRAIRIES HIC 1C4													
7301		62 EME AVENUE													
1001	89342500	9831 LOT 3E RUE RIV PRAIRIES					1081								
2002		21 76	68	2590	7500	1,93100									
2004		21 76	70	2590	7500	1,93100									
2086		21 76	69	2590	7500	1,93100									
2999						5,79300									
3001							2A	2 281	8100	96900	105000	8100	T R		
4201		L C ENTREPRENEURS GENERAUX LTEE													
4601		495 ST MARTIN O LAVAL H7M 1Y9													
4620		PROPRIETE SUJETTE A SURTAXE SUR TERRAIN VAGUE DESSERVI													
1001	89342800	9835 3E RUE RIV PRAIRIES					1081								
2002		21 76	66	2590	7500	1,93100									

GENE. 306
MONTREAL 306

GENE. 306
MONTREAL 306

CERT. 329
28-385/1-85 329

29342395

89342500

L.F.I.L.

J.F.I.L.

4201 M. Lionel Antoine

4201 Mlle Françoise Mathieu

4601 8322 Maurice Duplessis, H.I.E. 3A3

4601 9801 30me H.I.E. 109

J.F.I.L.

CERT.	EFF.
11/2/87	11/10/87

4202 Mme Genevieve Georges-Antoine

L.F.I.L.

4203 M. Michel Ange Jannin

J.F.I.L.

4204 Mme Marlene Georges

CERT.	EFF.
9/11/84	15/3/84

CODE	COMPTE	EMPLACEMENT - NOM. PROFESSION. RÉSIDENCE						CATEGORIE BÂTIMENT	SCOLAIRE		VALEUR EN DOLLARS			MUNICIPAL *	REMARQUES
		DIV. CAD.	CADASTRE	SUBDIVISION	FRONT	PROFONDEUR	SUPERFICIE		TERR. P.	C.	TERRAIN	BÂTISSÉ	TOTAL		
1001	B9342700	Lot 3E Rue Riv. Prairies													
2002		21	76	P64	73.37	5.00	367.00								
2002					73.43										
3001															
4201		M. Wilfrid Claude Pion													
4601		3604 Lac Georges, Notre-Dame de la Merci						IP	2						6-3-86 13-12-85 370 Morc. prov du domaine public
6620		Propriété Sujette à Surtaxe sur Terrain Vague Desservi													

CODE	COMPTÉ	EMPLACEMENT - NOM, PROFESSION, RÉSIDENCE					CATEGORIE BÂTIMENT	SCOLAIRE			VALEUR EN DOLLARS			MUNICIPAL *	REMARQUES	
		DIV. CAD.	CADASTRE	SUBDIVISION	FRONT	PROFONDEUR		SUPERFICIE	TERR P. C.	TERRAIN	BÂTISSE	TOTAL				
2004	89342800	21 76	65		2590	7500	2,01550									
2004					2800											
2006		21 76	67		2590	7500	1,93100									
2999							5,87750									
2001								2B	1	2B1	7000	5500	12500	T R 1		
4204		MME LUCIEN MADEAU (HELENE MARCIL)														
4604		2835-3E RUE RIV PRAIRIES HIC-1C7 7110 Jacques Bonneau #2, HIC 433														
7001		65 EME AVENUE														
1001	89343100	LOT 3E RUE RIV PRAIRIES														
2002		21 76	49		2590	7000	1,80250									
2004		21 76	51		2590	7000	1,65350									
2004					2190											
2006		21 76	50		2590	7000	1,80250									
2999							5,25850									
3001								7A	1	2B1	7400		7400	TW 1		
4201		M RENE MONTPAS														
4601		9875 3E RUE RIV PRAIRIES HIC 1C9														
6620		PROPRIETE SUJETTE A SURTAXE SUR TERRAIN VAGUE DESSERVI														
1001	89343400	9875-77 3E RUE RIV PRAIRIES														
2002		21 76	46		2590	7000	2,02400									
2002					3200											
2004		21 76	47		2590	7000	1,80200									
2006		21 76	48		2590	7000	1,80200									
2999							5,62200									
3001								2B	1	2B1	7900	40800	48700	T R 1		
4201		M JOE DORVAL 9877, 3e Rue HIC 1C9														
4601		12240 50E AVENUE R D P HIC 2P1														
4202		MME CHANTAL ROBILLARD														
7001		64 EME AVENUE														
1001	89343700	LOT 3E RUE RIV PRAIRIES														
2002		21 76	29		2590	7000	1,58000									
2002					1950											
2004		21 76	31		2590	7000	1,80200									
2006		21 76	30		2590	7000	1,80200									
2999							5,18400									
3001								7A	1	2B1	7300		7300	TW 1		
		MICROFICHE 152 N-17														

CODE	COMPTÉ	EMPLACEMENT - NOM, PROFESSION, RÉSIDENCE						CATEGORIE BÂTIMENT	SCOLAIRE		VALEUR EN DOLLARS			MUNICIPAL	REMARQUES	
		RUE	CADASTRE	SUBDIVISION	FRONT	PROFONDEUR	SUPERFICIE		TERR.	P. C.	TERRAIN	BÂTISSÉ	TOTAL			
4201 4601 4702	89343700	M. PIERRE PAUL PARENTEAU 9360 4E RUE H1E 3M7 MME CHANTALE POIRIER-PARENTEAU						1F 2F								
6620		PROPRIETE SUJETTE A SURTAXE SUR TERRAIN VAGUE DESSERVI														
1001	89343800	9895 3E RUE RIV PRAIRIES														
2002		21 76	28		2590	7000						1,80200				
2004		21 76	26		2590	7000						2,09700				
2006					3429											
2999		21 76	27		2590	7000						1,80200				
												5,70100				
3001									2A	1 281	8000	34100	42100	T R 1		
4201 4601 4202		M. GIUSEPPE GUIDO 9895 3E RUE H1C 1E1 MME MARIE STELLA ROULEAU-GUIDO						1F 2F								
7001 7002 7003 7004		INTERSECTION CAD. P75 INTERSECTION CAD. 59 70 EME AVENUE 71 EME AVENUE														
1001	89345100	LOT 3E RUE RIV PRAIRIES														
2002		21 44	48		2500	10000						2,50000				
2004		21 44	46		2500	10000						2,50000				
2006		21 44	45		3500							3,39100				
2008		21 44	47		2500	10000						2,50000				
2999												10,89100				
3001									7B	2 281	6200		6200	TSV 1		
4201 4601		PRIME DEVELOPMENT LIMITED 1303 AV GREENE #303 WESTMOUNT H3Z 2A7						CA 2								
6630		PROPRIETE SUJETTE A SURTAXE SUR TERRAIN VAGUE NON DESSERVI														
1001	89345500	LOT 3E RUE RIV PRAIRIES														
2002		21 44	44		2500	11000						2,75000				
2004		21 44	43		2500	11000						2,75000				
2006		21 44	42		2500	11000						2,75000				
2999												8,25000				
3001									7B	2 281	4600		4600	TSV 1		
4201 4601		PRIME DEVELOPMENT LIMITED 1303 AV GREENE #303 WESTMOUNT H3Z 2A7						CA 2								
6630		PROPRIETE SUJETTE A SURTAXE SUR TERRAIN VAGUE NON DESSERVI														

CODE	COMPTÉ	EMPLACEMENT - NOM, PROFESSION, RÉSIDENCE						CATEGORIE RATIFIÉ	SCOLAIRE		VALEUR EN DOLLARS			MUNICIPAL *	REMARQUES
		DIL. CAD.	CADASTRE	DIVISION	PERMET	PROFONDEUR	SUPERFICIE		TERR. P. C.	TERRAIN	BÂTISSE	TOTAL			
7001 7002	89345500	81 EME AVENUE 87 EME AVENUE													
1001	89352500	LOT 3E RUE RIV PRAIRIES						1091							
2002 2004 2999		21 23	763		3000	10000									
		21 23	762		2500	10000									
											5,50000				
3001								7A	1	2B1	5000		5000	TSV 1	
4201 4601		M MARCEL HUDON, CONTREMAITRE 12470 88E AVENUE RIV PRAIRIES H1C 1J2						1F							
6630		PROPRIETE SUJETTE A SURTAXE SUR TERRAIN VAGUE NON DESSERVI													
7001		88 EME AVENUE													
1001	89353100	LOT 3E RUE RIV PRAIRIES						1091							
2002 2004 2006 2999		21 23	696		2500	10000									
		21 23	695		2500	10000									
		21 23	697		2500	10000									
											7,50000				
3001								7A	1	2B1	6900		6900	TSV 1	
4204 4604		MR GIUSEPPE CAMMALLERI, CIVIL EMP 7807 IBERVILLE H2E 2Z3						1A							
6630		PROPRIETE SUJETTE A SURTAXE SUR TERRAIN VAGUE NON DESSERVI													
1001	89353300	LOT 3E RUE RIV PRAIRIES						1091							
2002 2004 2999		21 23	693		2700	10000									
		21 23	694		3000	10000									
											5,70000				
3001								7A	1	2B1	5200		5200	TSV 1	
4204 4604		MR GIUSEPPE CAMMALLERI, CIVIL EMP 7807 IBERVILLE H2E 2Z3						1A							
6630		PROPRIETE SUJETTE A SURTAXE SUR TERRAIN VAGUE NON DESSERVI													
7001		89 EME AVENUE													
1001	89353500	LOT 3E RUE RIV PRAIRIES						1091							
2002		21 23	22		3000	10000									
3001								7A	1	2B1	2800		2800	TSV 1	

CODE	COMPTÉ	EMPLACEMENT - NOM, PROFESSION, RÉSIDENCE						CATEGORIE BÂTIMENT	VALEUR EN DOLLARS			MUNICIPAL *	REMARQUES	
		QUARTIER	CADASTRE	SUBDIVISION	FRONT	PROFONDEUR	SUPERFICIE		SCOLAIRE P. C.	TERRAIN	BÂTISSÉ			TOTAL
4204 4604	89353500	MR PASQUALE MANNO, CLEANER					1A							
		7290 CARTIER #1 H2E 2J2												
6630		PROPRIETE SUJETTE A SUPTAXE SUR TERRAIN VAGUE NON DESSERVI												
1001	89353600	LOT 3E RUE RIV PRAIRIES						1098						
2002		21 23	21		3000	10000								
3001							7A	1 2B1	2200		2200	TSV 1		
4204 4604		MR PASQUALE MANNO, CLEANER					1A							
		7290 CARTIER #1 H2E 2J2												
6630		PROPRIETE SUJETTE A SURTAXE SUR TERRAIN VAGUE NON DESSERVI												
1001	89353700	LOT 3E RUE RIV PRAIRIES						1098						
2002		21 23	20		3000	10000								
3001							7A	1 2B1	2200		2200	TSV 1		
4204 4604		MR PASQUALE MANNO, CLEANER					1A							
		7290 CARTIER #1 H2E 2J2												
6630		PROPRIETE SUJETTE A SURTAXE SUR TERRAIN VAGUE NON DESSERVI												
1001	89353800	LOT 3E RUE RIV PRAIRIES						1098						
2002		21 23	19		2500	10000								
3001							7A	1 2B1	2000		2000	TSV 1		
4204 4604		MR PASQUALE MANNO, CLEANER					1A							
		7290 CARTIER #1 H2E 2J2												
6630		PROPRIETE SUJETTE A SURTAXE SUR TERRAIN VAGUE NON DESSERVI												
7001 7006		93 EME AVENUE INTERSECTION CAD.P16												
1001	89358500	LOT 3E RUE RIV PRAIRIES						1103						
2002		21 15	280		2340	6800								
3001							6B	2B1	900		900	E06 204-3		
4201 4601		LA VILLE DE MONTRÉAL - SERVICE DE LA GESTION IMMOBILIERE 507 PLACE D'ARMES #300 MONTRÉAL H2Y 2W6						PF						
6002		FINS PUBLIQUES												
		MICROFICHE 152 B-18												

Évalué: rôle annuel
Outil aux 896 11500
11-85 6885 355

CODE	COMPTÉ	EMPLACEMENT - NOM, PROFESSION, RÉSIDENCE					CATEGORIE BÂTIMENT	SCOLAIRE		VALEUR EN DOLLARS			MUNICIPAL	REMARQUES	
		DIV. CAD.	CADASTRE	ÉLÉMENTS EN	FRONT	PROFONDEUR		SUPÉRIEURE	TERR. P.	TERR. C.	TERRAIN	BÂTISSÉ			TOTAL
1001	89358600				LOT 3E RUE RIV PRAIRIES			(101)							
2002		21 15	261		2400	8800					2,11200				
3001							68	281	1000			1000	E06	204-3	
4201		LA VILLE DE MONTRÉAL - SERVICE DE LA GESTION IMMOBILIERE					9F								Group: cpte annulé
4601		507 PLACE D'ARQUES #300 MONTRÉAL H2Y 2W8													poste aux 896 11500
6002		FINS PUBLIQUES													7-11-85 6-8-85 355
1001	89358700				LOT 3E RUE RIV PRAIRIES			(101)							
2002		21 15	262		2400	8800					2,11200				
3001							68	281	1000			1000	E28		
4211		COMMUNAUTÉ URBAINE DE MONTRÉAL					9F								Group: cpte annulé
4611		2 COMPLEXE DESJARDINS CP 129 H5B 1E6													poste aux 896 11500
6050		USINE D'ÉPURATION													7-11-85 6-8-85 355
1001	89358800				LOT 3E RUE RIV PRAIRIES			(101)							
2002		21 15	263		2400	8800					2,11200				
3001							68	281	1000			1000	E28		
4211		COMMUNAUTÉ URBAINE DE MONTRÉAL					9F								Group: cpte annulé
4611		2 COMPLEXE DESJARDINS CP 129 H5B 1E6													poste aux 896 11500
6050		USINE D'ÉPURATION													7-11-85 6-8-85 355
7001		101 ÈRE AVENUE													
1001	89358900				LOT 3E RUE RIV PRAIRIES			(101)							
2002		21 15	320		2600	8800					2,28800				
3001							68	281	1000			1000	E28		
4211		COMMUNAUTÉ URBAINE DE MONTRÉAL					9F								Group: cpte annulé
4611		2 COMPLEXE DESJARDINS CP 129 H5B 1E6													poste aux 896 11500
6050		SYSTÈME D'ÉPURATION													7-11-85 6-8-85 355
1001	89359000				LOT 3E RUE RIV PRAIRIES			(101)							
2002		21 15	321		2600	8800					2,28800				
3001							68	281	1000			1000	E28		
4211		COMMUNAUTÉ URBAINE DE MONTRÉAL					9F								Group: cpte annulé
4611		2 COMPLEXE DESJARDINS CP 129 H5B 1E6													poste aux 896 11500
6050		SYSTÈME D'ÉPURATION													7-11-85 6-8-85 355

CODE	COMPTÉ	EMPLACEMENT - NOM, PROFESSION, RÉSIDENCE					CATEGORIE BÂTIMENT	SCOLAIRE		VALEUR EN DOLLARS			MUNICIPAL	REMARQUES	
		RIV. QUAI	CADASTRE	SUBDIVISION	FRONT	PROFONDEUR		SUPERFICIE	TERR. P. C.	TERRAIN	BÂTISSÉ	TOTAL			
4211 4611 6050	89359000	COMMUNAUTÉ URBAINE DE MONTRÉAL 2 COMPLEXE DESJARDINS C P 129 HSB 1E6					9F								
1001 2002 3001	89359100	LOT 3E RUE RIV PRAIRIES					110								
		21 15	322	2600	8800	2,28800	68	281	1000		1000	E28		Group: cpte annulé Date aux 89611500 7-11-85 6-8-85 355	
4211 4611 6050		COMMUNAUTÉ URBAINE DE MONTRÉAL 2 COMPLEXE DESJARDINS C P 129 HSB 1E6					9F								
1001 2002 3001	89359200	LOT 3E RUE RIV PRAIRIES					110								
		21 15	323	2600	8800	2,28800	68	281	1000		1000	E28		Group: cpte annulé Date aux 89611500 7-11-85 6-8-85 355	
4211 4611 6050		COMMUNAUTÉ URBAINE DE MONTRÉAL 2 COMPLEXE DESJARDINS C P 129 HSB 1E6					9F								
1001 2002 3001	89359300	LOT 3E RUE RIV PRAIRIES					110								
		21 15	324	2600	8800	2,28800	68	281	1000		1000	E28		Group: cpte annulé Date aux 89611500 7-11-85 6-8-85 355	
4211 4611 6050		COMMUNAUTÉ URBAINE DE MONTRÉAL 2 COMPLEXE DESJARDINS C P 129 HSB 1E6					9F								
1001 2002 3001	89359400	LOT 3E RUE RIV PRAIRIES					110								
		21 15	325	2600	8800	2,28800	68	281	1000		1000	E28		Group: cpte annulé Date aux 89611500 7-11-85 6-8-85 355	
4201 4601 6050		COMMUNAUTÉ URBAINE DE MONTRÉAL 2 COMPLEXE DESJARDINS C P 129 HSB 1E6					9F								
1001	89359500	LOT 3E RUE RIV PRAIRIES					110								
		MICROFICHE 152 D-18													

LOGE	COMPTÉ	EMPLACEMENT - NOM, PROFESSION, RÉSIDENCE					CATEGORIE BÂTIMENT	SCOLAIRE		VALEUR EN DOLLARS			MUNICIPAL	REMARQUES		
		NO. CADASTRE	ADRESSE	Hauteur	PROFONDEUR	SUPERFICIE		TERRA	P. C.	TERRAIN	BÂTISSÉ	TOTAL				
2002	89359500	21 15	326	2600	8800	2,26800										
3001							68	281	1000			1000	E28		Group: cpte annulé Dmle aux 89611500 7-11-85 6-8-85 355	
4201		COMMUNAUTÉ URBAINE DE MONTREAL					9F									
4601		2 COMPLEXE DESJARDINS C P 129 HSB 1E6														
6050		USINE D EPURATION														
7001		102 FMC AVENUE														
1001	89359600	LOT 3E RUE RIV PRAIRIES														
2002		21 15	357	2600	8800	2,28800										
3001							68	281	1000			1000	E28		Group: cpte annulé Dmle aux 89611500 7-11-85 6-8-85 355	
4201		COMMUNAUTÉ URBAINE DE MONTREAL					9F									
4601		2 COMPLEXE DESJARDINS C P 129 HSB 1E6														
6050		SYSTEME D EPURATION														
1001	89359700	LOT 3E RUE RIV PRAIRIES														
2002		21 15	358	2600	8800	2,28800										
3001							68	281	1000			1000	E28		Group: cpte annulé Dmle aux 89611500 7-11-85 6-8-85 355	
4201		COMMUNAUTÉ URBAINE DE MONTREAL					9F									
4601		2 COMPLEXE DESJARDINS C P 129 HSB 1E6														
6050		SYSTEME D EPURATION														
1001	89359800	LOT 3E RUE RIV PRAIRIES														
2002		21 15	359	2600	8800	2,28800										
3001							68	281	1000			1000	E28		Group: cpte annulé Dmle aux 89611500 7-11-85 6-8-85 355	
4201		COMMUNAUTÉ URBAINE DE MONTREAL					9F									
4601		2 COMPLEXE DESJARDINS C P 129 HSB 1E6														
6050		SYSTEME D EPURATION														
1001	89359900	LOT 3E RUE RIV PRAIRIES														
2002		21 15	360	2700	8800	2,35400										
2002				2650												
3001							68	281	1000			1000	E28		Group: cpte annulé Dmle aux 89611500 7-11-85 6-8-85 355	

ADRESSE	COMPTES	EMPLACEMENT - NOM, PROFESSION, RÉSIDENCE						CATEGORIE BÂTIMENT	SCOLAIRE		VALEUR EN DOLLARS			MUNICIPAL	REMARQUES	
		DIV. LOT	UNITE	PROVISION	FRONT	PROFONDEUR	SUPERFICIE		TEMP	PIC	TERRAIN	BÂTISSSE	TOTAL			
4201 4601 6050	89359900	COMMUNAUTÉ URBAINE DE MONTREAL 2 COMPLEXE DESJARDINS C P 129 HSB 1E6						9F								
		SYSTEME D EPURATION														
7001 7002 7003		TERRE 14 ETC TRaversez COTE SUD TERRE 14 ETC														
1001 2002 2002 3001 4201 4601 6050	89375000	LOT 36 RUE RIV PRAIRIES 21 15 462 2740 8800 2,39300 2700						1101								Group: cote annule Dati sur 896 11500 355 7-11-85 6-8-85
		ANNULE						68	281	1100		1100	E28			
1001 2002 2002 3001 4201 4601 6050	89375100	LOT 36 RUE RIV PRAIRIES 21 15 461 2400 8800 2,26800						1101								Group: cote annule Dati sur 896 11500 355 7-11-85 6-8-85
		ANNULE						68	281	1000		1000	E28			
1001 2002 2002 3001 4201 4601 6050	89375200	LOT 36 RUE RIV PRAIRIES 21 15 460 2600 8800 2,26800						1101								Group: cote annule Dati sur 896 11500 355 7-11-85 6-8-85
		ANNULE						68	281	1000		1000	E28			
1001 2002 2002 3001 4201 4601 6050	89375300	LOT 36 RUE RIV PRAIRIES 21 15 459 2600 8800 2,26800						1101								Group: cote annule Dati sur 896 11500 355 7-11-85 6-8-85
		ANNULE						68	281	1000		1000	E28			

CODE	COMPTÉ	EMPLACEMENT - NOM, PROFESSION, RÉSIDENCE						CATEGORIE BÂTIMENT	SCOLAIRE		VALEUR EN DOLLARS			MUNICIPAL	REMARQUES
		DIV. CAD.	CARACTÈRE	DIVISION	FRONT	PROFONDEUR	SUPERFICIE		P	C	TERRAIN	BÂTISSE	TOTAL		
9201 4601 6050 7001	89375300	COMMUNAUTE URBAINE DE MONTREAL 2 COMPLEXE DESJARDINS C P 129			MSB 1E6		9F	1							
		SYSTEME D EPURATION													
		102 EKE AVENUE													
1001 2002 3001 4201 4601 6050	89375400	LOT 3E RUE RIV PRAIRIES 21 15	403	2600	8800	2,28900		(10)							
		COMMUNAUTE URBAINE DE MONTREAL 2 COMPLEXE DESJARDINS C P 129			MSB 1E6		9F	1							
		SYSTEME D EPURATION													
		102 EKE AVENUE													
1001 2002 3001 4201 4601 6050	89375500	LOT 3E RUE RIV PRAIRIES 21 15	402	2600	8800	2,28800		(10)							
		COMMUNAUTE URBAINE DE MONTREAL 2 COMPLEXE DESJARDINS C P 129			MSB 1E6		9F	1							
		SYSTEME D EPURATION													
		102 EKE AVENUE													
1001 2002 3001 4201 4601 6050	89375600	LOT 3E RUE RIV PRAIRIES 21 15	401	2600	8800	2,28600		(10)							
		COMMUNAUTE URBAINE DE MONTREAL 2 COMPLEXE DESJARDINS C P 129			MSB 1E6		9F	1							
		SYSTEME D EPURATION													
		102 EKE AVENUE													
1001 2002 3001 4201 4601 6050	89375700	LOT 3E RUE RIV PRAIRIES 21 15	400	2600	8800	2,28800		(10)							
		COMMUNAUTE URBAINE DE MONTREAL 2 COMPLEXE DESJARDINS C P 129			MSB 1E6		9F	1							
		SYSTEME D EPURATION													
		102 EKE AVENUE													

Group: cpte annule
Doll' aux 89611500
7-11-85 6885 355

Group: cpte annule
Doll' aux 89611500
7-11-85 6885 355

Group: cpte annule
Doll' aux 89611500
7-11-85 6885 355

Group: cpte annule
Doll' aux 89611500
7-11-85 6885 355

CODE	COMPTÉ	EMPLACEMENT - NOM, PROFESSION, RESIDENCE						CATEGORIE BÂTIMENT	SCOLAIRE		VALEUR EN DOLLARS			MUNICIPAL	REMARQUES
		AVANT	CADASTRE	SURFACE	FRONT	PROFONDEUR	SUPERFICIE		FERR P.C.	TERRAIN	BÂTISSE	TOTAL			
1001	89375800	LOT 3E RUE RIV PRAIRIES						1101							
2002		21	15	399	2600	8800	2,28800								
3001								68	281	1000			1000	E28	
4201		COMMUNAUTE URBAINE DE MONTREAL						9F	11						
4601		2 COMPLEXE DESJARDINS C P 129 HSB 1E6													Group: cpte annule Dpté aux 89611500 7-11-85 6-8-85 355
6050		SYSTEME D EPURATION													
1001	89375900	LOT 3E RUE RIV PRAIRIES						1101							
2002		21	15	398	2600	8800	2,28800								
3001								68	281	1000			1000	E28	
4201		COMMUNAUTE URBAINE DE MONTREAL						9F	11						
4601		2 COMPLEXE DESJARDINS C P 129 HSB 1E6													Group: cpte annule Dpté aux 89611500 7-11-85 6-8-85 355
6050		SYSTEME D EPURATION													
1001	89376000	LOT 3E RUE RIV PRAIRIES						1101							
2002		21	15	397	2600	8800	2,28800								
3001								68	281	1000			1000	E28	
4201		COMMUNAUTE URBAINE DE MONTREAL						9F	11						
4601		2 COMPLEXE DESJARDINS C P 129 HSB 1E6													Group: cpte annule Dpté aux 89611500 7-11-85 6-8-85 355
6050		SYSTEME D EPURATION													
7001		101 EME AVENUE													
1001	89376100	LOT 3E RUE RIV PRAIRIES						1101							
2002		21	15	365	2400	8800	2,11200								
3001								68	281	1000			1000	E28	
4201		COMMUNAUTE URBAINE DE MONTREAL						9F	11						
4601		2 COMPLEXE DESJARDINS C P 129 HSB 1E6													Group: cpte annule Dpté aux 89611500 7-11-85 6-8-85 355
6050		SYSTEME D EPURATION													
1001	89376200	LOT 3E RUE RIV PRAIRIES						1101							
2002		21	15	364	2400	8800	2,11200								
3001								68	281	1000			1000	E28	
4201		COMMUNAUTE URBAINE DE MONTREAL						9F	11						
4601		2 COMPLEXE DESJARDINS C P 129 HSB 1E6													Group: cpte annule Dpté aux 89611500 7-11-85 6-8-85 355
6050		SYSTEME D EPURATION													

CODE	COMPTÉ	EMPLACEMENT - NOM, PROFESSION, RÉSIDENCE						CATEGORIE BÂTIMENT	SCOLAIRE		VALEUR EN DOLLARS			MUNICIPAL	REMARQUES
		AV. CAD.	PARALLÈLE	PROFONDEUR	FRONT	PROFONDEUR	SURFACE		TERR. P. C.	TERRAIN	BÂTIMENT	TOTAL			
4201 4601 6050	89376200	COMMUNAUTÉ URBAINE DE MONTRÉAL 2 COMPLEXE DESJARDINS C P 129				MSB 1E6	9F	11							
		SYSTEME D EPURATION													
1001 2002 3001	89376300	LOT 3E RUE RIV PRAIRIES						110							
		21 15 363		2400	8800	2,11200									
		SYSTEME D EPURATION													
4212 4612 6050		COMMUNAUTÉ URBAINE DE MONTRÉAL 2 COMPLEXE DESJARDINS C P 129				MSB 1E6	9F	11							
		SYSTEME D EPURATION													
1001 2002 3001	89376400	LOT 3E RUE RIV PRAIRIES						110							
		21 15 362				2,09400	D								
		SYSTEME D EPURATION													
4212 4612 6050		COMMUNAUTÉ URBAINE DE MONTRÉAL 2 COMPLEXE DESJARDINS C P 129				MSB 1E6	9F	11							
		SYSTEME D EPURATION													
7002 7003 7004 7005 7006		INTERSECTION CAD-P16 INTERSECTION CAD-P17 INTERSECTION CAD-P18 INTERSECTION CAD-P19 93 CHE AVENUE													
1001 2002 3001	89381200	LOT 3E RUE RIV PRAIRIES						109							
		21 23 24		2500	10000	2,50000									
		SYSTEME D EPURATION													
4204 4604 6630		MR PASQUALE MANNO, CLEANER 7290 CARTIER #1 M2E 2J2					1A	1							
		PROPRIÉTÉ SUJETTE À SURTAXE SUR TERRAIN VAGUE NON DESSERVÉ													
1001 2002 3001	89381300	LOT 3E RUE RIV PRAIRIES						109							
		21 23 25		3000	10000	3,00000									
		SYSTEME D EPURATION													

Group: epla annule
Cote aux 89611500
7-11-85 6885 355

Group: epla annule
Cote aux 89611500
7-11-85 6885 355

CODE	NUMÉRIQUE	EMPLACEMENT					NOM	PROFESSION	RÉSIDENCE	CATEGORIE BÂTIMENT	SCOLAIRE		VALEUR EN DOLLARS			MUNICIPAL	REMARQUES
		ADRESSE	ADRESSE	FRONT	PROFONDEUR	SUPERFICIE					FERR	P. C.	TERRAIN	BÂTISSÉ	TOTAL		
4204 4604	89381300	7290 CARTIER #1 H2E 2J2					MR PASQUALE MANNO, CLEANER			1A							
6630		PROPRIETE SUJETTE A SURTAXE SUR TERRAIN VAGUE NON DESSERVI															
1001	89281400	LOT 35 RUE RIV PRAIRIES															
2002		21 23	26	3000	10000												
3001																	
4204 4604		7290 CARTIER #1 H2E 2J2					MR PASQUALE MANNO, CLEANER			1A							
6630		PROPRIETE SUJETTE A SURTAXE SUR TERRAIN VAGUE NON DESSERVI															
1001	89381500	LOT 35 RUE RIV PRAIRIES															
2002		21 23	27	3000	10000												
3001																	
4204 4604		7290 CARTIER #1 H2E 2J2					MR PASQUALE MANNO, CLEANER			1A							
6630		PROPRIETE SUJETTE A SURTAXE SUR TERRAIN VAGUE NON DESSERVI															
7001		89 EME AVENUE															
1001	89381600	LOT 36 RUE RIV PRAIRIES															
2002		21 23	655	2700	10000												
2004		21 23	654	3000	10000												
2999																	
3001																	
4211 4611		2142 L O DAVID H2E 1L3					RAMONDO BOUGIORNO			1F							
6630		PROPRIETE SUJETTE A SURTAXE SUR TERRAIN VAGUE NON DESSERVI															
1001	89381800	LOT 36 RUE RIV PRAIRIES															
2002		21 23	687	2500	10000												
2004		21 23	686	2500	10000												
2999																	
3001																	

VERCO

OC cadastre voir verso

estables 1425 35%
Perte pour 89381600

estables 1425 35%
Perte pour 89381600

estables 1425 35%
Perte pour 89381600

89381600

IFI

4201 H. Richard Gagnon

1160.1 - 8053 - Pave Deschambert HIE 382

12450 - 89^e Avenue HICH9 F1222 (5064) 161285 Jf

IFI

4202 Hme Avenir Dore - Gagnon

CERT	DATE
15/3/87	27/3/85

89381600

Carcasses

Dir. Cat	Subd	Frame	Prof	Superficie	
201 21	23	684	30.00	100.00	3000.00
201 21	23	685	27.00	100.00	2700.00
206 21	23	686	25.00	100.00	2500.00
208 21	23	687	25.00	100.00	2500.00
209					10700.00

CERT	DATE
11/10/85	11/10/85
Rapport 4 89381600	

CODE	COMPTÉ	EMPLACEMENT - NOM, PROFESSION, RÉSIDENCE						CATEGORIE CATINERY	SCOLAIRE		VALEUR EN DOLLARS			MUNICIPAL	REMARQUES	
		NOY. CAD.	CADASTRE	SUBDIVISION	FRONT	PROFONDEUR	SUPERFICIE		TERR	TERR	TERRAIN	BÂTISSE	TOTAL			
4211 4511	89381800	M	RAIMONDO BONGIORNO	VERSUS												
			2142 L O DAVID	H2E	IL3											
6630			PROPRIÉTÉ SUJETTE A SURTAXE SUR TERRAIN VAGUE NON DESSERVI													
1001	89382000		LOT 3E RUE RIV PRAIRIES						1091							
2002			21 23	686		2500	10000					2,50000				
2004			21 23	689		2500	10000					2,50000				
2999												5,00000				
3001								7A	1	2B1	4600		4600	TSV 1		
4211 4511		M	RAIMONDO BONGIORNO													
			2142 L O DAVID	H2E	IL3											
6630			PROPRIÉTÉ SUJETTE A SURTAXE SUR TERRAIN VAGUE NON DESSERVI													
1001	89382200		LOT 3E RUE RIV PRAIRIES						1091							
2002			21 23	691		3000	10000					3,00000				
2004			21 23	690		2800	10000					2,80000				
2999												5,00000				
2006			21 23	683		150	100.00					750.00				
2999												6,550.00				
3001								7A	1	2B1	5300		5300	TSV 1		
4211 4511		M	RAIMONDO BONGIORNO													
			2142 L O DAVID	H2E	IL3											
6630			PROPRIÉTÉ SUJETTE A SURTAXE SUR TERRAIN VAGUE NON DESSERVI													
7001			89 EME AVENUE													
7002			87 EME AVENUE													
7003			86 EME AVENUE													
7004			83 EME AVENUE													
7005			81 EME AVENUE													
7006			CAD. 36													
7007			CAD. 40													
7008			CAD. 41													
7009			CAD. 42													
7010			CAD. P43													
	89388980		Voir Page 373A													
1001	89388950		LOT RUE PROJETEE 44.49						1081							
2002			21 P44			15000	8400					12,60000				
3001								7A	1	2B1	8800		8800	TSV		
4201 4501		M	DENIS BRIEN													
			10218 RL GOUIN E	HIC	101											
6620			PROPRIÉTÉ SUJETTE A SURTAXE SUR TERRAIN VAGUE DESSERVI													

89381800

IFTI

4201 H. Richard Gagnon

4601 ~~8053~~ ~~Rue~~ ~~De~~ ~~la~~ ~~Montagne~~ HIC 3E2
12450-89^e Avenue HIC 149 F222 (5054) 161265 07

2FTI

4202 Mme Genevieve Daze - Gagnon

CERT.	REF.
151365	213165

CODE	COMPTE	EMPLACEMENT - NOM, PROFESSION, RÉSIDENCE						CATEGORIE BÂTIMENT	SCOLAIRE		VALEUR EN DOLLARS			MUNICIPAL	REMARQUES
		QUÉ. CAD.	CADASTRE	SUBDIVISION	FRONT	PROFONDEUR	SUPERFICIE		TERR.	B. G.	TERRAIN	BÂTISSE	TOTAL		
1001	89388980	Lot rue Projetée 44-49													
2002		21	44		24.96	84.00	1,984.00								
2002					22.39	84.03									
3001								7A		1,400		1,400	TSV	morc. prov. de 89140600	
4201		Mme Fleur Ange Mitchell						2F							
4601		10270 Bl. Gouin, H1C 1B1													
6630		Propriété sujette à la surtaxe sur terrain vague non desservi.													

CARTE	REV.	
1914/85	1/1/85	330

CODE	COMPTE	EMPLACEMENT - NOM, PROFESSION RÉSIDENCE						CATEGORIE BÂTIMENT	SCOLAIRE		VALEUR EN DOLLARS			MUNICIPAL	REMARQUES
		DIV. CAD.	CADASTRE	SUB-DIVISION	FRONT	PROFONDEUR	SUPERFICIE		TERR. P. C.	TERRAIN	BÂTISSE	TOTAL			
1001	89389100	LOT 3E RUE RIV PRAIRIES						1081							
2002		21 44	189		2700	10640						2,87400			
2004		21 44	188		2700	11040						2,98300			
2006		21 44	187		2700	11040						2,98300			
2008		21 44	186		2700	11250						3,03800			
2999												11,87800			
3001								7A	2 2B1		7400		7400	TSV 1	
4201		PRIME DEVELOPMENT LIMITED						CA	2						
4601		1303 AV GREENE #303 WESTMOUNT H3Z 2A7													
6630		PROPRIETE SUJETTE A SURTAXE SUR TERRAIN VAGUE NON DESSERVI													
1001	89389500	LOT 3E RUE RIV PRAIRIES						1081							
2002		21 44	50		2700	10640						2,87400			
2004		21 44	53		2800	11050						3,09400			
2006		21 44	51		2700	11040						2,98300			
2008		21 44	52		2800	11050						3,09400			
2999												12,04500			
3001								7A	2 2B1		7600		7600	TSV 1	
4201		PRIME DEVELOPMENT LIMITED						CA	2						
4601		1303 AV GREENE #303 WESTMOUNT H3Z 2A7													
6630		PROPRIETE SUJETTE A SURTAXE SUR TERRAIN VAGUE NON DESSERVI													
7001		71 EME AVENUE													
7002		70 EME AVENUE													
7003		65 EME AVENUE													
1001	89390200 A-134234 77-2-61	9890 30 RUE RIV PRAIRIES						1081							
2002		21 76	P74		2540	7490						1,73600			
2002					2011	7500									
2004		21 76	P75		2575	7500						1,93100			
2006		21 76	P76		2566	7500						1,92500			
2008		21 76	P77		2566	7500						1,92500			
2010		21 76	P78		2575	7500						1,93100			
2012		21 76	P79		2600	7500						2,05800			
2012					2811										
2999												11,50600			
3001								2A	1 2B1		16100	56400	72500	T R 1	
4201		M CLAUDE BERNARD, CONSTRUCTEUR													
4601		9890 30 RUE MIC 116													
1001	89391400 A-134280 161-55	LOT 3E RUE RIV PRAIRIES						1081							

89390800

DENI

4201 Construction Claude Bernard Inc.

4661 8890 3^e rue HIC 156

CERT.	EXP.
30-6-85	22-4-86

AÉRO

TABLEAU D'ÉVALUATION

CODE	COMPTÉ	EMPLACEMENT - NOM, PROFESSION, RESIDENCE					CATEGORIE BÂTIMENT	SCOLAIRE		VALEUR EN DOLLARS			MURCHAL	REMARQUES	
		CADASTRE	ABONNEMENT	FRONT	PROFONDEUR	SUPERFICIE		TERR.	P. C.	TERRAIN	BÂTISSE	TOTAL			
2002 2004 2006 2999	89391400	21 76 21 76 21 76	P157 P158 P159	2550 2270 2566	7500 75.00 75.00	1,80200 1,925.00 1,925.00 5,652.00	7A	1 281	8000 2500	79700	87700 2500			17/10/85 364 Rég. de 87391500 CERT. EFF. 20/2/86 1/12/85 374	
4203 4603		M GERARD ARMSTRONG, INDUSTRIEL 10840 PLAZA #1 MTL NORD H1H 4M6					IF	2						VERS	
6630		PROPRIETE SUJETTE A SURTAXE SUR TERRAIN VAGUE NON DESSERVI													
1001	89391500 A-134280	LOT 35 RUE RIV PRAIRIES													
2002 2004 2999		21 76 21 76	P159 P158	2566 2566	7500 7500	1,92500 1,92500 3,85000								17/10/85 364 Rég. par 89391400	
3601							7A	1 281	5500		5500	TSV	1		
4203 4603		M GERARD ARMSTRONG, INDUSTRIEL 10840 PLAZA #1 MTL NORD H1H 4M6					IF	2						VERS	
6630		PROPRIETE SUJETTE A SURTAXE SUR TERRAIN VAGUE NON DESSERVI													
1001	89391700	9850 3E RUE RIV PRAIRIES													
2002 2004 2006 2999		21 76 21 76 21 76	P160 P161 P162	2565 2575 2585	7500 7500 7500	1,92500 1,93100 1,99400 5,85000									
3001							2A	1 281	7400	35200	42600	TR	1		
4201 4601		M JACQUES LANDRY 9850 3E RUE RIV PRAIRIES H1C 1C8					IF	1							
7001		63 EME AVENUE													
1001	89392000 A-171481 14-585	LOT 3E RUE RIV PRAIRIES													
2002 2004 2999		21 76 21 76	P240 P241	2567 2566	7500 7500	1,86700 1,92500 3,79200								CERT. EFF. 1/12/85 310 1/12/85 372	
3001							7A	1 281	5300		5300	TSV	1		
4204 4604		MME M LEMOND - MADELEINE GAGNE 2064 DE LOURMIER H2X 3X1					4F	1						VERS	
6630		PROPRIETE SUJETTE A SURTAXE SUR TERRAIN VAGUE NON DESSERVI													
1001	89392200	LOT 3E RUE RIV PRAIRIES													

89391400

1F12

4501 M. Pierre Diotte

4601 11063 Plaza, Mtl. Nord

H1H 4M9

2F12

4202 Mme Nicole Vanier - Diotte

CERT.	EFF.
23-85	16-85

89392000

CFN2

4201 L'Entreprise Maurice Duplessis Inc

4601 2994 La Roche, St. Leonard, H3P 2V4

CERT.	EFF.
25/7/85	14/7/85

89391500

1F12

4201 M. Pierre Diotte

4601 11063 Plaza, Montreal Nord H1H 4M9

4202 Mme Nicole Vanier - Diotte

4602 11063 Plaza, Montreal Nord H1H 4M9

2F12

CERT.	EFF.
23-85	16-85

89392000

CODE	COMPTÉ	EMPLACEMENT - NOM, PROFESSION, RESIDENCE					CATEGORIE BÂTIMENT	SCOLAIRE		VALEUR EN DOLLARS			MUNICIPAL	REMARQUES	
		NOY. CAD.	CADASTRE	SUBDIVISION	FRONT	PROFONDEUR		SUPERFICIE	TERR.	BÂTIM.	TERRAIN	BÂTIM.			TOTAL
2002 2004 2999	8939220B	21 76	P242		2566	7500					1,92500				
		21 76	P243		2566	7500					1,92500				
											3,85000				
3001															
4201 4601 4202 4602															
6630															
1001	89392400														
2002 2004 2999		21 76	P245		2575	7500					1,93100				
		21 76	P244		2575	7500					1,93100				
											3,86200				
3001															
4201 4601 4202 4602															
7001															
1001	89392600														
2002 2004 3001		21 78	P6		5850	11000					6,42000				
		21 78	P7		5,55	109,50					599,00				
					5,40						7,019,00				
4205 4605															
1001	89392650														
2002 2002 2004 2004 2999		21 78	7-1		5300	10955					5,80500				
		21 78	7-1		555	10950					59900				
					540						6,42400				
3001															
4201 4601 4202 4602															
6620															

89392650

1111

4201 St. Vite Montreal

4601 12790-7^e Avenue, H1E 2E7

GENY.	EFF.
28/1/85	21/1/85

COMM. TEL.

COMM. TEL.

CODE	COMPTE	EMPLACEMENT - NOM, PROFESSION, RÉSIDENCE						CATEGORIE SANTIER	SCOLAIRE		VALEUR EN DOLLARS			MUNICIPAL *	REMARQUES	
		DIV CAD	CADASTRE	SUBDIVISION	FRONT	PROFONDEUR	SUPERFICIE		TERR P	TERR C	TERRAIN	BÂTISSÉ	TOTAL			
1001	89392750	9780 3E RUE RIV PRAIRIES														
2002		21 P78			14700	19593	28,70000									
2002						19455										
3001								50	2	2B1	29300	340700	370000	T R I		
4211		BELL TELEPHONE CO OF CANADA						CA	1							
4611		1050 BEAVER HALL HILL H2Z 153														
5701		ATT SERVICE DES TAXES FONCIERES														
5702		BOITE POSTALE 1386 STATION A H3C 2Z9														
6009		EQUIPEMENT TELEPHONE BELL ROLE MARS 71 545300														
7001		61E AVENUE														
1001	89393100	9770 3E RUE RIV PRAIRIES														
2002		21 79	P7		4750	8514	4,04600									
2002						8524										
3001								2A	1	2B1	5700	32700	38400	T R I		
4202		M REAL PARENT						IF	1							
4602		9770 3E RUE RIV PRAIRIES H1C 1C3														
1001	89393200	9760 3E RUE RIV PRAIRIES														
2002		21 79	P8		4500	8524	3,83800									
2002						8535										
3001								2A	1	2B1	5500	26100	31600	T R I		
4201		M PAUL DAIGLE, OPERATEUR						IF	2							
4601		11583 VICTORIA PTE AUX TREMBLES H1B 2P4														
5701		ATT PAUL DAIGLE														
5702		9760 3E RUE H1C 1C3														
1001	89393300	9750 3E RUE RIV PRAIRIES														
2002		21 79	P8		250	8535	21300									
2004		21 79	P9		2260	8535	1,92100									
2004						8540										
2999							2,13400									
3001								2A	1	2B1	3100	19100	22200	T R I		
4204		MR RUDOLF PAT BANJAK						IA	1							
4604		1665 14E AVENUE PTE AUX TREMBLES H1B 3V4														

CODE	COMPTE	EMPLACEMENT - NOM, PROFESSION, RÉSIDENCE						CATEGORIE BÂTIMENT	SCOLAIRE	VALEUR EN DOLLARS			MUNICIPAL	REMARQUES	
		DIV. CAD.	CADASTRE	SUBDIVISION	FRONT	PROFONDEUR	SUPERFICIE			TERR. D.C.	TERRAIN	BÂTIMENT			TOTAL
1001	89393400	9740 3E RUE RIV PRAIRIES						4081							
2002		21 79	P9		2500	8540	2,13600								
2002						8545									
3001								2A	1	2B1	3100	20600	23700	T R 1	
4201		M GAETAN GAGNON						1F	1						
4601		9740 3E RUE RIV PRAIRIES HIC 1C3													
4202		MME GAETAN GAGNON (FRANCE LIZOTTE)						2F	1						
4602		9740 3E RUE RIV PRAIRIES HIC 1C3													
1001	89393500	9730 3E RUE RIV PRAIRIES						4081							
2002		21 79	P10		4750	8556	3,88600								
2002					4560	8545									
3001								2A	1	2B1	5500	19200	24700	T R 1	
4201		M RICHARD BERTRAND						1F	1						
4601		9730 3E RUE HIC 1C3													
4202		MME RICHARD BERTRAND (MICHELINE GAGNON)						2F	1						
4602		9730 3E RUE HIC 1C3													
7001		60 EME AVENUE													
1001	89393600	9720 3E RUE RIV PRAIRIES						4081							
2002		21 67	P8		4450	IRR	3,56800								
2002						8578									
3001								2A	1	2B1	5000	15300	20300	T R 1	
4201		M GAETAN LACOMBE						1F	1						
4601		9720 3E RUE HIC 1C2													
		VERS													
1001	89393700	LOT 3E RUE RIV PRAIRIES						4021							
2002		21 87	P9		4750	6578	3,62700								
2002						8588									
3001								7A	2	2B1	6800		6800	TSV 1	
4201		MARLAC INC						CF	2						
4601		6020 JEAN TALON E #800 ST LEONARD H15 3A9													
5701		ATT BRILLANTE DOMENICO													
5702		6995 BL GOUIN E #104 MTL NORD H16 6L1													
6A30		PROPRIETE SUJETTE A SURTAXE SUR TERRAIN VAGUE NON DESSERVI													
7001		BLVD RIVIERE DES PRAIRIES													
	89393705	Voir page 378-A													
	89393710	de 89393715 Voir page 378-B													
		MICROFICHE 153 B-01													

CERT. EXP. *R*
Michel Dubois 333
 Poste aux 89393705

ANNULÉ

ANNULÉ

44393600


4F.I.1

4201 M. Richard Lavoie
4601 9720-3^e Rue, H1C 1C2

3F.I.1

4202 Mlle Lucienne Lys

CERT.	EN
9/11/77	10/9/77

CODE	COMTE	EMPLACEMENT - NOM PROFESSION, RÉSIDENCE					CATEGORIE BÂTIMENT	SCOLAIRE		VALEUR EN DOLLARS			MUNICIPAL	REMARQUES	
		CHANGÉ	SUBDIVISION	FRONT	PROFONDEUR	SUPERFICIE		TERR	P. C.	TERRAIN	BÂTISSÉ	TOTAL			
1001	89393705	Lot 3e rue Riv. Prairies													
2002		21	87	313	36.83	85.73					3,159.00				CERT. EFF.  N/S/L/S 1/1/85 333 Provient de 89393700
2002						85.79									
3001															
4201		Marlac Inc.													
4601		6020 Jean-Talon E. app. 800, St-Léonard, H1S 3A9					CF	2	7A	2B1	5,500		5,500	T	VV
5701		Att.: Brillante Domenico													
5702		6995 Bl. Gouin E. app. 104, Montréal-nord, H1G 6L1													
6620		PROPRIETE SUJETTE A SURTAXE SUR TERRAIN VAGUE DESSERVI													

CODE	COMpte	EMPLACEMENT - NOM, PROFESSION, RÉSIDENCE					CATEGORIE BÂTIMENT	SCOLAIRE		VALEUR EN DOLLARS			MUNICIPAL *	REMARQUES	
		DIV. CAD.	CADASTRE	SUBDIVISION	FRONT	PROFONDEUR		SUPERFICIE	TERR. P. C.	TERRAIN	BÂTISSE	TOTAL			
1001	89393710	Lot 3e rue Riv. Prairies													
2002		21	87	312	36.86	85.79					3,163.00				
2002						85.84									
3001															
4201		Marlac Inc.					CF	2							
4601		6020 Jean-Talon E. app. 800 St-Léonard, H1S 3A9													
5701		ATT.: Brillante Domenico													
5702		6995 Bl. Gouin E. app. 104 Montréal-nord, H1G 6L1													
6620		PROPRIETE SUJETTE A SURTAXE SUR TERRAIN VAGUE DESSERVI													
1001	89393715	Lot 3e rue Riv. Prairies													
2002		21	87	311	49.25	85.84					4,282.00				
2002					50.46	85.92									
3001															
4201		Marlac Inc.					CF	2							
4601		6020 Jean-Talon E. app. 800 St-Léonard, H1S 3A9													
5701		ATT.: Brillante Domenico													
5702		6995 Bl. Gouin E. app. 104 Montréal-nord, H1G 6L1													
6620		PROPRIETE SUJETTE A SURTAXE SUR TERRAIN VAGUE DESSERVI													

CERT.	EFF.	
14/12/85	14/12/85	332

Provient de
89393700 et
87084100

CERT.	EFF.	
14/12/85	14/12/85	332

Provient de
87084100

P398-B

CODE	COMPTE	EMPLACEMENT - NOM, PROFESSION, RESIDENCE					CATEGORIE BÂTIMENT	SCOLAIRE		VALEUR EN DOLLARS			MUNICIPAL	REMARQUES	
		DIV. CAD.	CADASTRE	SUBDIVISION	FRONT	PROFONDEUR		SUPERFICIE	TERR P. C.	TERRAIN	BÂTISSE	TOTAL			
1001	89393800	LOT 3E RUE RIV PRAIRIES													
2002		21 88	P110		2500	8647									
2002						8645									
2004		21 88	P111		1670	8645									
2004					1720	8643									
2006		21 88	P109		2500	8649									
2006						8647									
2999															
3001															
4201		M LOUIS LAPERLE					1F								
4601		9670 3E RUE HIE 3GS													
4202		MLLE DANIELLE DE BACKER					3F								
6610		PROPRIETE SUJETTE A SURTAXE SUR TERRAIN VAGUE NON DESSERVI													
1001	89394100	9670 3E RUE RIV PRAIRIES													
2002		21 88	P106		2500	8656									
2002						8653									
2004		21 88	P108		2500	8691									
2004						8649									
2006		21 88	P107		2500	8653									
2006						8691									
2999															
3001															
4201		M LOUIS LAPERLE					1F								
4601		9670 3E RUE HIE 3GS													
4202		MLLE DANIELLE DE BACKER					3F								
7001		58 EME AVENUE													
1001	89394400	9650 3E RUE RIV PRAIRIES													
2002		21 88	P65		2200	IRR									
2002					2500	8698									
2004		21 88	P64		2500	8736									
2004						8698									
2006		21 88	P63		2500	8774									
2006						8736									
2999															
3001															
4203		M ANTONIO BUONO					1								
4603		9650 3E AVENUE N D P HIE 3GS													
1001	89394600	9550-3E RUE RIV PRAIRIES													

GRAND EFF. 410
1/12/85 1/1/85
je

CODE	COMPTÉ	EMPLACEMENT - NOM, PROFESSION, RÉSIDENCE					CATEGORIE BÂTIMENT	SCOLAIRE		VALEUR EN DOLLARS			MUNICIPAL	REMARQUES
		DIV. CAD.	CADASTRE	SUBDIVISION	FRONT	PROFONDEUR		SUPERFICIE	TERR P/C	TERRAIN	BÂTISSE	TOTAL		
2002	69394600	21 94	P66		2500	7966					1,99000			
2002						7956								
2004		21 94	P64		2500	7945					1,98500			
2004						7934								
2006		21 94	P67		4000	7984					3,19000			
2006						7966								
2008		21 94	P65		2500	7956					1,98700			
2008					7945	7945								
2999											9,15200			
3001														
4201							2A	1	2B1	16100	65100	81200	T R 1	
4601														
4202														
4602														
7001														
1001	89394700													
2001		21 94	P112		3740	8023					3,19700			
2001					4000	8023								
2002		21 94	P113		2500	8023					2,00700			
2002						8034								
2999											5,20400			
3001														
4201							2A	1	2B1	9200	61100	70300	T R 1	
4601														
1001	89394800													
2001		21 94	P114		2500	8034					2,01000			
2001						8045								
2002		21 94	P115		2500	8045					2,01300			
2002						8056								
2999											4,02300			
3001														
4201							2A	1	2B1	7200	62000	69200	T R 1	
4601														
1001	89395000													
2002		21 96	P1034		2600	7591					1,97200			
2002						7580								
2004		21 96	P1035		2600	7580					1,96900			
2004						7568								

CODE	COMPTÉ	EMPLACEMENT - NOM, PROFESSION, RESIDENCE					SUPERFICIE	CATEGORIE D'AMBIENT	SCOLAIRE		VALEUR EN DOLLARS			MUNICIPAL	REMARQUES	
		DIV. CAD.	CADASTRE	SUBDIVISION	FRONT	PROFONDEUR			TERR. P. C.	TERRAIN	BATISSE	TOTAL				
2006 2006 2999	89395000	21 96	P1036		2700	7568 7556	2,04200									
3001							5,98300									
4204 4604		M HENRI DUROCHER, ELECT 12695 54E AVENUE RIV PRAIRIES H1E 2J9						IF	1	281	10500	52000	62500	T R I		
1001	89395300	9490 3E RUE RIV PRAIRIES														
2002 2002 2004 2004 2999		21 96	P951		2700	7495 7461	2,01900									
		21 96	P952		2300 2600	1RR 7495	1,94400									
3001							3,96300									
4201 4601 4202		M PIERRES MARCHAND 9490 3E RUE H1E 1HS Mlle NICOLE LEMTEUX						IF 3F								
1001	89395400	9480 3E RUE RIV PRAIRIES														
2002 2002		21 96	P950		2700	7427 7461	2,01000									
3001																
4204 4604		M LUCIEN LAGACE, JOURNALIER 9480 3E RUE RIV PRAIRIES H1E 1HS						IF	1	281	3000 7000	14400 38000	21400 43600	T R I	certificat d'habitation 1985	
1001	89395500	LOT 3E RUE RIV PRAIRIES														
2002 2002 2004 2004 2999	A-138673 1-4-85	21 96	P949		2700	7392 7427	2,00100									
		21 96	P948		2700	7358 7392	1,99100									
3001							3,99200									
4211 4611 6630		Mlle ANNE MARIE ROBITAILLE, TRADUCTRICE 5779 PL CHARLES THIBAUT #2 H1Y 3C9 PROPRIETE SUJETTE A SURTAXE SUR TERRAIN VAGUE NON DESSERVI						IF 3F	1	281	7000		7000	T R I	certificat d'habitation 1985 1/2/85 1/1/85 ge	
1001	89395700	LOT 3E RUE RIV PRAIRIES														
2002 2002		21 96	P947		2600	7325 7358	1,90900									

89395400

4201 Mme Bernadette Relivre-Lagace
4601 9480 3^e me H1E 1H5

8F I I

CERT.	REF.
8/1/86	12/10/84

89395500

4201 Habitations des Prairies The
4601 217 Garente, Gaval HBR 1W9

CERT.	REF.
13/5/85	11/4/85

CODE	COMPTÉ	EMPLACEMENT - NOM, PROFESSION, RÉSIDENCE					CATEGORIE BÂTIMENT	SCOLAIRE		VALEUR EN DOLLARS			MUNICIPAL	REMARQUES		
		DIV. CAD.	CADASTRE	SUBDIVISION	FRONT	PROFONDEUR		SUPERFICIE	TERR.	P. C.	TERRAIN	BÂTISSE			TOTAL	
3001	89395700															
4201		LA VILLE DE MONTRÉAL - SERVICE DE LA GESTION IMMOBILIERE					9F	1								
4601		507 PLACE D'ARMES #306 MONTRÉAL H2Y 2W8														
7001		55 EME AVENUE														
1001	89395900	LOT 3E RUE RIV PRAIRIES						1023								
2002		21 96		1725	IRR	6663					2,81400					
2002					3900	7215										
3001		VERSO														
4205		MME PASQUALE ROSANELLI (STELLA MOFFA)					2F	2								
4605		6282A VILLEBOIS ST LEONARD H1G 1P8														
6610		PROPRIETE SUJETTE A SURTAXE SUR TERRAIN VAGUE NON DESSERVI														
1001	89396000	LOT 31E RUE						1023								
2002		21 96		1724		3900					2,80400					
2002						7215										
3001		VERSO														
4201		MME PASQUALE ROSANELLI (STELLA MOFFA)					2F	2								
4601		6282A VILLEBOIS ST LEONARD H1G 1P8														
6650		PROPRIETE SUJETTE A SURTAXE SUR TERRAIN VAGUE NON DESSERVI														
1001	89396100	9400 3E RUE RIV PRAIRIES						1023								
2082		21 96		P271		2600					1,85800					
2002																
2004		21 96		P270		2600					1,84900					
2004																
2006		21 96		P269		2600					1,84100					
2006																
2999											5,54800					
3001																
4201		M PASQUALE CHIULLI					1F	1								
4601		9400 3E RUE H1E 3G4														
7001		54E AVENUE														
1001	89396200	LOT 3E RUE RIV PRAIRIES						1023								
2002		21 96		P267		2300					6969					
2902						2600					IRR					
		MICROFICHE 153 F-01														

REMARKS
1/2/85 1/1/85 410
je

REMARKS
1/2/85 1/1/85 410
je

89395900

IFI2

4201. Mo. Mohamed Badr

4601. ~~2680 Avenue Beauregard, Longueuil 440 1015~~
3159 Noorduyn St. Saint-Hyacinthe H4N 1A1 4222 (5034) 1628509

IFI1

4202. M. Hrant Manoukian

4602. 8631 Champagneur #4 H3N 2L1

IFI2

4203. M. Maurice Forest

4603. 8659 Boulevard, St-Léonard H1P 2N6

CERT.	SPF
81-85	91-984

89396000

IFI2

4201. Mo. Mohamed Badr

4601. ~~2680 Avenue Beauregard, Longueuil 440 1015~~
3159 Noorduyn St. Laurent H4R 1A1 4222 (5034) 1628509

IFI1

4202. M. Hrant Manoukian

4602. 8631 Champagneur #4 H3N 2L1

IFI2

4203. M. Maurice Forest

4603. 8659 Boulevard, St-Léonard H1P 2N6

CERT.	SPF
81-85	13884

CODE	COMPTÉ	EMPLACEMENT - NOM, PROFESSION, RÉSIDENCE					CATEGORIE BÂTIMENT	SCOLAIRE		VALEUR EN DOLLARS			MUNICIPAL	REMARQUES		
		DIV. CAD.	CANASTRE	SUBDIVISION	FRONT	PROFONDEUR		SUPERFICIE	TERR. P. C.	TERRAIN	BÂTISSÉ	TOTAL				
2004 2004 2999	89396200	21 96	P266		2700	6934 6969	1,87700									
3001							3,68900									
4201 4601		LA VILLE DE MONTRÉAL - SERVICE DE LA GESTION IMMOBILIERE 507 PLACE D'ARMES #300 MONTRÉAL H2Y 2W8					9F									
1001	89396400	LOT 3E RUE RIV PRAIRIES														
2002 2002		21 96	P265		2700	6900 6934	1,86800									
3001																
4201 4601 6610		M CARMELA CASTAGNA 8135 BL LANGELIER ST LEONARD H1P 2B7					1F									
7001 7002		PROPRIETE SUJETTE A SURTAXE SUR TERRAIN VAGUE NON DESSERVI 53 EME AVENUE 52 EME AVENUE														
	89396800 89396900	voir page 383 A														
1001	89396600	LOT 3E RUE RIV PRAIRIES														
2002 2002		21 P97			26000	46700 46764	121,55900									
3001		ANNULÉ														
4201 4601		LA VILLE DE MONTRÉAL - SERVICE DE LA GESTION IMMOBILIERE 507 PLACE D'ARMES #300 MONTRÉAL H2Y 2W8					9F									
1001	89396750	LOT 3E RUE RIV PRAIRIES														
2001 2001		21 P97			9700	46880 46910	45,49100									
3001		ANNULÉ														
4201 4601		LA VILLE DE MONTRÉAL - SERVICE DE LA GESTION IMMOBILIERE 517 PLACE D'ARMES #300 MONTRÉAL H2Y 2W8					9F									
6001		PARC														
1001	89397000	LOT 3E RUE RIV PRAIRIES														
2002 2002 3001		21 P97			66.00 66.00	469.30 469.10	30,698.00 75,931.00									
		21 P97			96.44 98.00	471.20 469.30	46,543.00 77,244.00	06B 7A	2 2B1	49400		49400	ED6 TSW-1			
		ANNULÉ														

CODE	COMPTÉ	EMPLACEMENT - NOM, PROFESSION, RESIDENCE					CATEGORIE BÂTIMENT	SCOLAIRE		VALEUR EN DOLLARS			MUNICIPAL *	REMARQUES	
		DU CAD.	CADASTRE	SUBDIVISION	FRONT	PROFONDEUR		SUPERFICIE	TERR. P. C.	TERRAIN	BÂTISSE	TOTAL			
1001	89396800	Lot 3E Rue Riv. Prairies													
2001		21	P97		41765	23947					99,20400				
2002		21	98	P199	15679	23934					37,85500				
2999											137,05900				
3001							6B	2B1	92,500		92,500		E06 204-3		
4201		Ville de Montréal - Service de la Gestion Immobilière					9F	1						Prov. 89396600,	
4601		507 Place d'Armes, app. 300 H2Y 2W8												89396750, 89397000	et 89397005
1001	89396900	Lot 3E Rue Riv. Prairies													
2001		21	P97		10482	46804					145,08700				
2001					IRR	23219									
2002		21	98	P199	20551	IRR					140,29500				
2002					IRR	52067									
2999											285,38200				
3001							7A	2B1	192,600		192,600		VV		
4201		Archi J.-B. Inc.					CF	1						Prov 89396600,	
4601		244 St-Jacques, 7e étage H2Y 1L9												89396750, 89397000	et 89397005
6620		Propriété sujette à la surtaxe sur terrain vague desservi													

CERT.	EFF.
12-85	28-85
	361

CERT.	EFF.
12-85	28-85
	361

VERSO

89396900

CFN1

4201 146319 Canada Inc.
4601 226 St Jacques #405 H2Y 1N3

CERT.	SC.	368
30786	17085	

NUMÉRO	CIVILITÉ	EMPLACEMENT - NOM, PROFESSION, RÉSIDENCE					CATEGORIE BÂTIMENT	SCOLAIRE		VALEUR EN DOLLARS			MUNICIPAL	REMARQUES	
		NUMÉRO	ADRESSE	DIVISION	FRONT	PROFONDEUR		SURFACE	TERR P. C.	TERRAIN	BÂTISSÉ	TOTAL			
4204 4604 5701 5702 5703 6635	89397000 A 149184 28-8-85 A 151936 1-10-85	PERZON ENTERPRISES INC 715 VICTORIA SQ #460 H2Y 2H8 VERSO					CA								
		ATT N PERZON 131 TORRESDALE AVE WILLOWDALE ONTARIO M2R 3T1 ANNULÉ													
		PROPRIETE SUJETTE A SURTAXE SUR TERRAIN VAGUE NON DESSERVI													
1001 2002 2002 3001 4201 4601 6001	89397005 A 149184 28-8-85 A 151936 1-10-85	LOT 3E RUE RIV PRAIRIES 21 9P 199 36408 52067 178,15000 IRR #7200 ANNULÉ					1021								
		LA VILLE DE MONTREAL - SERVICE DE LA GESTION IMMOBILIERE 507 PLACE D'ARMES #300 MONTREAL H2Y 2W8					9F		281	115800		115800	E06	204-3	
		PARC													
1001 2002 2002 3001 4205 4605 6630	89397800	LOT 3E RUE RIV PRAIRIES 21 100 10 2940 9200 2,70000 2931					1021								
		MME ADANO GUILIANI (GIULA TROILLO) 9234 ISERVILLE H1Z 2R4					8F		1 281	3000		3000	TSV	1	
		PROPRIETE SUJETTE A SURTAXE SUR TERRAIN VAGUE NON DESSERVI													
1001 2002 2009 2999 3001 4204 4604 4207 4607 6630 7001	89397900	LOT 3E RUE RIV PRAIRIES 21 100 11 2800 9200 2,57500 21 100 12 2800 9200 2,57500 5,15000					1021								
		MR PIETRO CUTRONA 7662 LEONARD DE VINCI ST MICHEL H2A 2P6					1A		1 281	5700		5700	TSV	1	
		MR CARMELO GUAGENTI 7662 LEONARD DE VINCI ST MICHEL H2A 2P6					1A								
		PROPRIETE SUJETTE A SURTAXE SUR TERRAIN VAGUE NON DESSERVI													
		50 EME AVENUE													
1001	89398100	LOT 3E RUE RIV PRAIRIES MICROFICHE 153 H-01					1021								

CERT. EFF. 361
16-12-85 28-8-85
annule et porte sur
89396800. 6900

89397000

9FE1

4201 La Ville de Montréal, Service des Archives
1801, 507 Place d'Armes #300 H2J 2W8

CERT.	EFF.	
19/5/85	11/85	343

CODE	COMPTÉ	EMPLACEMENT - NOM, PROFESSION, RESIDENCE					CATEGORIE BÂTIMENT	SCOLAIRE	VALEUR EN DOLLARS			MUNICIPAL	REMARQUES		
		DIV. CAD.	CADASTRE	S. JURISDICTION	FRONT	PROFONDEUR			SUPERFICIE	TERR. P. C.	TERRAIN			BÂTISSE	TOTAL
2002	89398100	21 100	40		2900	9200	2,66800								
3001		VERSO													
4201		MME JACQUELINE THERIEN-TURGEON					BF	2							
4601		5805 PRINCE RUPERT LAVAL H7H 1C5													
6630		PROPRIETE SUJETTE A SURTAXE SUR TERRAIN VAGUE NON DESSERVI													
1001	89398200	LOT 3E RUE RIV PRAIRIES													
2002		21 100	41		2800	9200	2,57600								
2004		21 100	42		2800	9200	2,57600								
2999							5,15200								
3001															
4204		MR LEONARDO BEORCHIA					1A	A2							
4604		4560 DE LA FABRIQUE ST VINCENT DE PAUL LAVAL H7C 1C7													
6630		PROPRIETE SUJETTE A SURTAXE SUR TERRAIN VAGUE NON DESSERVI													
7001		49 EME AVENUE													
1001	89398700	LOT 3E RUE RIV PRAIRIES													
2002		21 102	P124		IRR	5000	1,22600								
2002					2400	4900									
2004		21 102	P125		2520	4900	1,09100								
2004					2400	4300									
2006		21 102	P126		2520	4300	94400								
2006					2400	3700									
2999							3,26100								
3001															
4204		M GIACOMO PISTOR					IF	1							
4604		7060 1ERE AV V ST MICHEL H2A 3H7													
6630		PROPRIETE SUJETTE A SURTAXE SUR TERRAIN VAGUE NON DESSERVI													
7001		48 EME AVENUE													
7002		42 EME AVENUE													
7003		41 EME AVENUE													
1001	89401000	LOT 3E RUE RIV PRAIRIES													
2002		21 119	P47		IRR	IRR	6300								
2002					1132										
2004		21 119	P48		IRR	IRR	3500								
2999							9800								
3001															
								68	281	100			100	ED 6 204-3	
		MICROFICHE 153 1-01													

CERT.	EFF.

Particulier 84581350,
86581400, 86581450

ANNULÉ

ANNULÉ

VERSO

89398700

CEN 2

4701 G. Thibault Inc.

4601 6433 des Sabines, Longueuil, H+M 1.74

ANNULÉ

CERT.	RF
9/10/81	29/1/81

89398100

ANNULÉ OF 621

4801 Succession Mme Jacqueline Thermen-Turgeon

5701 All Mme Marguerite Légaré Lt Test.

5702 341 Lulli, Laval des Lapidés, Laval H7N 1B5

CERT.	RF
8-185	12-108

89398100

IFT 2

4801 M. Jean Claude Boies

4801 339 Lulli, Laval H7N 1B5

CERT.	RF
L10105	251105
358	

CODE	COMTE	EMPLACEMENT - NOM, PROFESSION, RÉSIDENCE					CATEGORIE BÂTIMENT	SCOLAIRE			VALEUR EN DOLLARS			REMARQUES	
		DIV. CAD.	CADASTRIQUE	SUBDIVISION	FRONT	PROFONDEUR		SURFACE	TERR	P	C	TERRAIN	BÂTISSE		TOTAL
4201 4601	89401000	LA VILLE DE MONTRÉAL - SERVICE DE LA GESTION IMMOBILIERE 507 PLACE D'ARMES #300 MONTRÉAL H2V 2W8					9F	1							
1001	89401500	LOT 3E RUE RIV PRAIRIES						1023							
2002 2002		21 119	P56		4974 5131	5536 6749						3,06800			
3001							7A	1	281		3400		3400	TSV 1	
4204 4604 4207 4607		MR CELESTINO DILEMME, CLERK 7742 GENES ST LEONARD HIS 2T8 MR COSMO DILEMME, LABORER 4250 BL METROPOLITAIN HIS 1A1					1A 1A	2 1							
6630		PROPRIETE SUJETTE A SURTAXE SUR TERRAIN VAGUE NON DESSERVI													
1001	89401600	LOT 3E RUE RIV PRAIRIES						1023							
2002 2002		21 119	P55		5000 5148	6749 7967						3,67900			
3001							7A	1	281		4200		4200	TSV 1	
4204 4604 4207 4607		MR CELESTINO DILEMME, CLERK 7742 GENES ST LEONARD HIS 2T8 MR COSMO DILEMME, LABORER 4250 BL METROPOLITAIN HIS 1A1					1A 1A	2 1							
6630		PROPRIETE SUJETTE A SURTAXE SUR TERRAIN VAGUE NON DESSERVI													
1001	89401700	LOT 3E RUE RIV PRAIRIES						1023							
2002 2002		21 119	P54		5000 5148	7967 9185						4,28800			
3001							7A	1	281		4800		4800	TSV 1	
4204 4604		MR VINCENZO KANCINI, LABORER 4445 BEAUVOIR V ST LEONARD HIS 1V3					1A	2							
6630		PROPRIETE SUJETTE A SURTAXE SUR TERRAIN VAGUE NON DESSERVI													
1001	89401800	LOT 3E RUE RIV PRAIRIES						1023							
2002 2002 2004 2004 2999		21 119	52		1189 1190	10000						1,16900			
3001		21 119	P53		5000 1RR	5185 10000						4,86400			
							7A	1	281		5500		5500	TSV 1	
		MICROFICHE 153 J-01													

CODE	COMPTE	EMPLACEMENT - NOM, PROFESSION, RÉSIDENCE						CATEGORIE GAIEMENT	SCOLAIRE		VALEUR EN DOLLARS			MUNICIPAL	REMARQUES
		NO. CAD.	CADASTRE	SUBDIVISION	FRONT	PROFONDEUR	SUPERFICIE		TERR.	P. C.	TERRAIN	BÂTISSE	TOTAL		
4204 4604	89401800	MR PIETRO LUDOVICO, BARBER						1A	2						
		4457 BELVOIR ST LEONARD H/R 1V3													
6630		PROPRIETE SUJETTE A SURTAXE SUR TERRAIN VAGUE NON DESSERV													
7001		CAD. 119-67 COTE SUD													
1001	89402000	LOT 3E RUE RIV PRAIRIES						1021							
2002		21 119 P59			2500	9000									
2004		21 119 58			1207	9000									
2004					1208										
2999												3,33600			
3001								7A	1	2B1	3800		3800	TSV 1	
4204 4604		MR PIERO GRAZIANI, CARPENTER						1A	2						
		1105 BEAULIEU V ST LAURENT H/R 3GE													
4207 4607		MR OTTORINDO GRAZIANI, BARBER						1A	1						
		1045 JARRY O 41 H3N 1HS													
6630		PROPRIETE SUJETTE A SURTAXE SUR TERRAIN VAGUE NON DESSERV													
1001	89402100	LOT 3E RUE RIV PRAIRIES						1021							
2002		21 119 P59			2500	9000									
3001								7A	1	2B1	2500		2500	TSV 1	
4204 4604		MR ANTONIO MANDATO, LABORER						1A	2						
		11023 STE GERTRUDE MONTREAL NORD HIG 5NB													
6630		PROPRIETE SUJETTE A SURTAXE SUR TERRAIN VAGUE NON DESSERV													
1001	89402200	LOT 3E RUE RIV PRAIRIES						1021							
2002		21 119 60			5000	9000									
3001								7A	1	2B1	5100		5100	TSV 1	
4204 4604		MR LUIGI MANDATO, CIMENT FIN						1A	2						
		11157 BRUNET MONTREAL NORD HIG 5EB													
6630		PROPRIETE SUJETTE A SURTAXE SUR TERRAIN VAGUE NON DESSERV													
1001	89402300	LOT 3E RUE RIV PRAIRIES						1021							
2002		21 119 61			5000	9000									
3001								7A	1	2B1	5100		5100	TSV 1	

SÉRIE D'ÉVALUATION

CODE	COMPTÉ	EMPLACEMENT - NOM PROFESSION RÉSIDENCE					CATEGORIE BÂTIMENT	SCOLAIRE		VALEUR EN DOLLARS			MUNICIPAL	REMARQUES
		NUMÉRO	SECTION	HAUTEUR	PROFONDEUR	SUPERFICIE		TERR P C	TERRAIN	BÂTISSE	TOTAL			
4201 4601	89402300	Mlle D FLIA GIOVANNI 9348 LILLE HIZ 2PS					3F							
6630		PROPRIETE SUJETTE A SURTAXE SUR TERRAIN VAGUE NON DESSERVI												
1001	89402400	LOT 3E RUE RIV PRAIRIES												
2002 2002		21 119 62		5000	9000	4,51000								
3001				5023										
4204 4604		MR LUIGI FALBO, CARPENTER 11445 AUGER MONTREAL NORD HIG 3R8					1A	2						
6630		PROPRIETE SUJETTE A SURTAXE SUR TERRAIN VAGUE NON DESSERVI												
1001	89402500	LOT 3E RUE RIV PRAIRIES												
2002		21 119 68		4000		3,38700								
3001							7A	1 2B1	5100			5100	TSV 1	
4204 4604		M GIUSEPPE BORSELLINO, ENTREPRENEUR 6389 VAL MARIE ST LEONARD H1P 3A3					1F	2						
4203 4603		M GIACOMO BORSELLINO, INDUSTRIEL 7125 CANNES #4 ST LEONARD HIS 2P9					1F	2						
4204 4604		M PASQUALE TORTORICI, ADM 7244 BLONDIN ST LEONARD HIS 2C2					1F	2						
6630		PROPRIETE SUJETTE A SURTAXE SUR TERRAIN VAGUE NON DESSERVI												
1001	89402600	LOT 3E RUE RIV PRAIRIES												
2002		21 119 67		4000	10000	4,00000								
3001							7A	1 2B1	4400			4400	TSV 1	
4202 4602		M GIUSEPPE BORSELLINO, ENTREPRENEUR 6389 VAL MARIE ST LEONARD H1P 3A3					1F	2						
4203 4603		M GIACOMO BORSELLINO, INDUSTRIEL 7125 CANNES #4 ST LEONARD HIS 2P9					1F	2						
4204 4604		M PASQUALE TORTORICI, ADM 7244 BLONDIN ST LEONARD HIS 2C2					1F	2						
6630		PROPRIETE SUJETTE A SURTAXE SUR TERRAIN VAGUE NON DESSERVI												
1001	89402700	LOT 3E RUE RIV PRAIRIES												
2002		21 119 66		4000	10000	4,00000								
3001							7A	1 2B1	4400			4400	TSV 1	

CODE	COMPTÉ	EMPLACEMENT - NOM, PROFESSION, RÉSIDENCE						CATEGORIE BÂTIMENT	SCOLAIRE		VALEUR EN DOLLARS			MUNICIPAL	REMARQUES	
		DIV. CAD.	CADASTRE	SUBDIVISION	FRONT	PROFONDEUR	SURFACE		TERR P	TERR C	TERRAIN	BÂTIMENT	TOTAL			
4202	89402700	M	GIUSEPPE BORSELLINO, ENTREPRENEUR						IF	2						
4602			6389 VAL MARIE ST LEONARD HIP 3A3													
4203		M	GIACOMO BORSELLINO, INDUSTRIEL						IF	2						
4603			7125 CANNES #4 ST LEONARD HIS 2P9													
4204		M	PASQUALE TORTORICI, ADM						IF	2						
4604			7244 BLONDIN ST LEONARD HIS 2C2													
6630			PROPRIETE SUJETTE A SURTAXE SUR TERRAIN VAGUE NON DESSERVI													
1001	89402800		LOT 3E RUE RIV PRAIRIES						(02)							
2002			21 119	65		4000	10000									
3001								7A	1	281	4900		4900	TSV	1	
4202		M	GIUSEPPE BORSELLINO, ENTREPRENEUR						IF	2						
4602			6389 VAL MARIE ST LEONARD HIP 3A3													
4203		M	GIACOMO BORSELLINO, INDUSTRIEL						IF	2						
4603			7125 CANNES #4 ST LEONARD HIS 2P9													
4204		M	PASQUALE TORTORICI, ADM						IF	2						
4604			7244 BLONDIN ST LEONARD HIS 2C2													
6630			PROPRIETE SUJETTE A SURTAXE SUR TERRAIN VAGUE NON DESSERVI													
1001	89402900		LOT 3E RUE RIV PRAIRIES						(02)							
2002			21 119	63		1265	10000					1,26500				
2002						1266										
2004			21 119	64		9000	10000					4,00000				
2999												5,26500				
3001								7A	1	281	5900		5900	TSV	1	
4202		M	GIUSEPPE BORSELLINO, ENTREPRENEUR						IF	2						
4602			6389 VAL MARIE ST LEONARD HIP 3A3													
4203		M	GIACOMO BORSELLINO, INDUSTRIEL						IF	2						
4603			7125 CANNES #4 ST LEONARD HIS 2P9													
4204		M	PASQUALE TORTORICI, ADM						IF	2						
4604			7244 BLONDIN ST LEONARD HIS 2C2													
6630			PROPRIETE SUJETTE A SURTAXE SUR TERRAIN VAGUE NON DESSERVI													
1001	89403100		LOT 3E RUE RIV PRAIRIES						(02)							
2002			21 119	70		6200	8000					4,96000				
3001								7A	1	281	5500		5500	TSV	1	
4201			MR LUIGI FIORILLI						1A	2						
4601			6045 HUEL ST LEONARD HIS 1N6													
4204			MR GIOVANNI NICOLA FIORILLI, COOK						1A	1						
6630			PROPRIETE SUJETTE A SURTAXE SUR TERRAIN VAGUE NON DESSERVI													

CODE	COMpte	EMPLACEMENT - NOM, PROFESSION, RESIDENCE						CATEGORIE BÂTIMENT	SCOLAIRE		VALEUR EN DOLLARS			MUNICIPAL	REMARQUES
		DIV. CAD.	CADASTRE	SUBDIVISION	FRONT	PROFONDEUR	SUPERFICIE		TERR	P. C.	TERRAIN	BÂTISSE	TOTAL		
1001	89403200	LOT 3E RUE RIV PRAIRIES						1021							
2002		21 119	71		5000	8000	4,00000								
3001								7A	1	2B1	4400		4400	TSV 1	
4201		MR LUIGI FIORILLI						1A	2						
4601		6045 HOUEL ST LEONARD HIS 1N6													
4204		MR GIOVANNI NICOLA FIORILLI, COOK						1A	1						
6630		PROPRIETE SUJETTE A SURTAXE SUR TERRAIN VAGUE NON DESSERVI													
1001	89403300	LOT 3E RUE RIV PRAIRIES						1021							
2002		21 119	72		4420	10600	4,68520								
3001								7A	1	2B1	5100		5100	TSV 1	
4202		M GIUSEPPE BORSELLINO, ENTREPRENEUR						IF	2						
4602		6389 VAL MARIE ST LEONARD HIP 3A3													
4203		M GIACOMO BORSELLINO, INDUSTRIEL						IF	2						
4603		7125 CANNES #4 ST LEONARD HIS 2P9													
4204		M PASQUALE TORTORICI, ADM						IF	2						
4604		7244 BLONDIN ST LEONARD HIS 2C2													
6630		PROPRIETE SUJETTE A SURTAXE SUR TERRAIN VAGUE NON DESSERVI													
1001	89403400	LOT 3E RUE RIV PRAIRIES						1021							
2002		21 119	73		4420	10600	4,68520								
3001								7A	1	2B1	5100		5100	TSV 1	
4202		M GIUSEPPE BORSELLINO, ENTREPRENEUR						IF	2						
4602		6389 VAL MARIE ST LEONARD HIP 3A3													
4203		M GIACOMO BORSELLINO, INDUSTRIEL						IF	2						
4603		7125 CANNES #4 ST LEONARD HIS 2P9													
4204		M PASQUALE TORTORICI, ADM						IF	2						
4604		7244 BLONDIN ST LEONARD HIS 2C2													
6630		PROPRIETE SUJETTE A SURTAXE SUR TERRAIN VAGUE NON DESSERVI													
1001	89403500	LOT 3E RUE RIV PRAIRIES						1021							
2002		21 119	74		4420	10680	4,72440								
3001								7A	1	2B1	5100		5100	TSV 1	
4202		M GIUSEPPE BORSELLINO, ENTREPRENEUR						IF	2						
4602		6389 VAL MARIE ST LEONARD HIP 3A3													
4203		M GIACOMO BORSELLINO, INDUSTRIEL						IF	2						
4603		7125 CANNES #4 ST LEONARD HIS 2P9													

CODE	COMPTÉ	EMPLACEMENT - NOM, PROFESSION, RÉSIDENCE					CATEGORIE CATINENT	SCOLAIRE		VALEUR EN DOLLARS			MUNICIPAL	REMARQUES	
		PARCÉLLE	SUBDIVISION	FRONT	PROFONDEUR	SUPERFICIE		TERR. P. C.	TERRAIN	BÂTISSE	TOTAL				
4204 4604 6630	89403500	M PASQUALE TORTORICI, ADM 7244 BLONDIN ST LEONARD HIS 2C2					IF	2							
		PROPRIETE SUJETTE A SURTAXE SUR TERRAIN VAGUE NON DESSERVI													
1001	89404850	LOT LOUIS HAINEAULT													
2002 2002	A 150800 26-9-85	21 121 1963-1		5001 5021	9920 9817	4,95400									
3001	A 154744 07-11-85								7A	1	281	14800		14800	TVV 1
4202 4602 6620		M MARIO COLONNELLO 8505 BONNIVET ST LEONARD HIP 2H3					IF	2							
		PROPRIETE SUJETTE A SURTAXE SUR TERRAIN VAGUE DESSERVI													
1001	89404852	LOT LOUIS HAINEAULT													
2002 2002	A 150800 26-9-85	21 121 1963-2		5001 5000	9817 9715	4,88300									
3001	A 154744 07-11-85								7A	1	281	14700		14700	TVV 1
4202 4602 6620		M MARIO COLONNELLO 8505 BONNIVET ST LEONARD HIP 2H3					IF	2							
		PROPRIETE SUJETTE A SURTAXE SUR TERRAIN VAGUE DESSERVI													
1001	89404854	LOT LOUIS HAINEAULT													
2002 2002	A 150800 26-9-85	21 121 1963-3		5001 5000	9715 9613	4,83200									
3001	A 154744 07-11-85								7A	1	281	14300		14300	TVV 1
4202 4602 6620		M MARIO COLONNELLO 8505 BONNIVET ST LEONARD HIP 2H3					IF	2							
		PROPRIETE SUJETTE A SURTAXE SUR TERRAIN VAGUE DESSERVI													
1001	89404856	LOT LOUIS HAINEAULT													
2002 2002	A 150800 26-9-85	21 121 1963-4		5001 5000	9613 9511	4,78100									
3001	A 154744 07-11-85								7A	1	281	14000		14000	TVV 1
4202 4602 6620		M MARIO COLONNELLO 8505 BONNIVET ST LEONARD HIP 2H3					IF	2							
		PROPRIETE SUJETTE A SURTAXE SUR TERRAIN VAGUE DESSERVI													

89404850

89404850

ANNULÉ C.F.N.2

ANNULÉ

C.F.N.2

1940.4856

ANNULÉ

C.F.N.1

4201 123984 Canada Ltée
4601 8505 Bonnavet St-Léonard H1P 2H34201 123984 Canada Ltée
4601 8505 Bonnavet St-Léonard H1P 2H34201 Entreprise Lucien Brouillette Ltée
4601 3108 Légende E., H1Z 1N5

CERT.	EFF.
1/6/85	23/1/84

CERT.	EFF.
1/6/85	23/1/84

CERT.	EFF.
21/2/86	26/9/85 375

89404852

ANNULÉ

C.F.N.2

89404850

ANNULÉ

C.F.N.2

89404856

C.F.N.2

4201 123984 Canada Ltée
4601 8505 Bonnavet St-Léonard H1P 2H34201 Entreprise Lucien Brouillette Ltée
4601 3108 Légende E., H1Z 1N54202 Service de consultants en Bâtiments H1H 5N6
4602 3295 Bl. Bonin E., 4108, H1H-Nord, H1H 5N6

CERT.	EFF.
1/6/85	23/1/84

CERT.	EFF.
21/2/86	26/9/85 375

CERT.	EFF.
21/2/86	27/1/85 375

89404854

ANNULÉ

C.F.N.2

89404850

C.F.N.2

4201 123984 Canada Ltée
4601 8505 Bonnavet St-Léonard H1P 2H34202 Service de consultants en Bâtiments H1H 5N6
4602 3295 Bl. Bonin E., 4108, H1H-Nord, H1H 5N6

CERT.	EFF.
1/6/85	23/1/84

CERT.	EFF.
21/2/86	27/1/85 375

89404852

ANNULÉ

C.F.N.2

89404854

ANNULÉ

C.F.N.1

4201 Entreprise Lucien Brouillette Ltée
4601 3108 Légende E., H1Z 1N54201 Entreprise Lucien Brouillette Ltée
4601 3108 Légende E., H1Z 1N5

CERT.	EFF.
21/2/86	26/9/85 375

CERT.	EFF.
21/2/86	26/9/85 375

89404852

C.F.N.2

4202 Service de consultants en Bâtiments H1H 5N6
4602 3295 Bl. Bonin E., 4108, H1H-Nord, H1H 5N6

CERT.	EFF.
21/2/86	27/1/85 375

89404854

C.F.N.2

4202 Service de consultants en Bâtiments H1H 5N6
4602 3295 Bl. Bonin E., 4108, H1H-Nord, H1H 5N6

CERT.	EFF.
21/2/86	27/1/85 375

CODE	COMPTÉ	EMPLACEMENT - NOM, PROFESSION, RESIDENCE					CATEGORIE BÂTIMENT	SCOLAIRE	VALEUR EN DOLLARS			MUNICIPAL	REMARQUES				
		NO. CAD.	CADASTRE	SUBDIVISION	FRONT	PROFONDEUR			SUPERFICIE	TERRAIN	BÂTISSÉ			TOTAL			
1001	89404858	LOT LOUIS HAINEAULT					321										
2002	A154744	21 121	1963-5		5001	9511				4,73000							
2002	26-9-85				5000	9408											
3001	A154744	M. MARIO COLONNELLO 8505 BONNIVET ST LEONARD HIP 2H3 VERSO					7A	1	281	14000		14000	TVV 1				
4202	27-11-85																
4602																	
6620		PROPRIETE SUJETTE A SURTAXE SUR TERRAIN VAGUE DESSERVI															
1001	89404860	LOT LOUIS HAINEAULT					321										
2002	A154744	21 121	1963-6		5001	9408				4,67900							
2002	26-9-85				5000	9307											
3001	A154744	M. MARIO COLONNELLO 8505 BONNIVET ST LEONARD HIP 2H3 VERSO					7A	1	281	14000		14000	TVV 1				
4202	27-11-85																
4602																	
6620		PROPRIETE SUJETTE A SURTAXE SUR TERRAIN VAGUE DESSERVI															
1001	89404862	LOT LOUIS HAINEAULT					321										
2002	A154744	21 121	1963-7		5001	9307				4,62900							
2002	26-9-85				5000	9204											
3001	A154744	M. MARIO COLONNELLO 8505 BONNIVET ST LEONARD HIP 2H3 VERSO					7A	1	281	13900		13900	TVV 1				
4202	27-11-85																
4602																	
6620		PROPRIETE SUJETTE A SURTAXE SUR TERRAIN VAGUE DESSERVI															
1001	89404864	LOT LOUIS HAINEAULT					321										
2002	A154744	21 121	1963-8		5001	9204				4,57700							
2002	26-9-85				5000	9102											
3001	A154744	M. MARIO COLONNELLO 8505 BONNIVET ST LEONARD HIP 2H3 VERSO					7A	1	281	13900		13900	TVV 1				
4202	27-11-85																
4602																	
6620		PROPRIETE SUJETTE A SURTAXE SUR TERRAIN VAGUE DESSERVI															
1001	89404866	LOUIS HAINEAULT					321										
2002		21 121	1963-9		IRR	9102				4,58000							
2002					5076	7000											

89404858

89464864

ANNULÉ

CFN2

4201 123984 Canada Ltée
4601 8505 Bonnavet St-Léonard HIP 2H3

CERT.	EFF.
1/2/85	23/1/84

89404860

ANNULÉ

CFN2

4201 123984 Canada Ltée
4601 8505 Bonnavet St-Léonard HIP 2H3

CERT.	EFF.
1/6/85	23/1/84

89464862

ANNULÉ

CFN2

4201 123984 Canada Ltée
4601 8505 Bonnavet St-Léonard HIP 2H3

CERT.	EFF.
1/2/85	23/1/84

89404860

ANNULÉ

CFN1

4201 Entreprise Lucien Brault Ltée
4601 3108 Légende E., H22 2N5

CERT.	EFF.
21/2/86	26/4/85
	375

89404860

CFN2

4202 Service de Consultant en Bâtiments 7th Inc
4602 3295 Bl. Jean E., #108, 2^e R. Nord, H2H 5N6

CERT.	EFF.
21/2/86	27/1/85
	375

ANNULÉ

CFN2

4201 123984 Canada Ltée
4601 8505 Bonnavet St-Léonard HIP 2H3

CERT.	EFF.
1/2/85	23/1/84

89404858

ANNULÉ

CFN1

4201 Entreprise Lucien Brault Ltée
4601 3108 Légende E., H22 2N5

CERT.	EFF.
21/2/86	26/4/85
	375

89404858

CFN2

4202 Service de Consultant en Bâtiments 7th Inc
4602 3295 Bl. Jean E., #108, 2^e R. Nord, H2H 5N6

CERT.	EFF.
21/2/86	27/1/85
	375

89404862

ANNULÉ

CFN1

4201 Entreprise Lucien Brault Ltée
4601 3108 Légende E., H22 2N5

CERT.	EFF.
21/2/86	26/4/85
	375

89404862

CFN2

4202 Service de Consultant en Bâtiments 7th Inc
4602 3295 Bl. Jean E., #108, 2^e R. Nord, H2H 5N6

CERT.	EFF.
21/2/86	27/1/85
	375

89404864

ANNULÉ

CFN1

4201 Entreprise Lucien Brault Ltée
4601 3108 Légende E., H22 2N5

CERT.	EFF.
21/2/86	26/4/85
	375

89404864

CFN2

4202 Service de Consultant en Bâtiments 7th Inc
4602 3295 Bl. Jean E., #108, 2^e R. Nord, H2H 5N6

CERT.	EFF.
21/2/86	27/1/85
	375

CODE	COMPTÉ	EMPLACEMENT - NOM, PROFESSION, RESIDENCE						CATEGORIE SANTIER	SCOLAIRE		VALEUR EN DOLLARS			REMARQUES
		ADRESSE	CADASTRE	SUBDIVISION	FRONT	PROFONDEUR	SUPERFICIE			TERR P.C	TERRAIN	BÂTISSE	TOTAL	
3001	89404866							7A	1	2B1	13900		13900	T M V I
4202		M HARIO COLONNELLO					IF							
4602		8505 BONNIVET ST LEONARD			HIP 2H3									
6625		PROPRIETE SUJETTE A SURTAXE SUR TERRAIN VAGUE DESSERV												
1001	89404900	8651 LOUIS HAINAULT												
2002		21 121		1959-7		3651	10881						3,90300	
2002						3661	10506							
3001								2A	1	2B1	11300	41500	52800	T R I
4201		M ELIOTHE JOSEPH												
4601		8651 LOUIS HAINAULT			HIE 4C9									
4202		MME GILDA LOUIS-ELIOTHE												
4602		8651 LOUIS HAINAULT												
1001	89404901	8641 LOUIS HAINAULT												
2002		21 121		1959-8		3651	10506						3,76600	
2002						3661	10131							
3001								2A	1	2B1	11000	41800	52800	T R I
4201		M EUGENE JOSEPH												
4601		8641 LOUIS HAINAULT			HIE 4C9									
4202		MME MARIE ROSE LEONCE-JOSEPH												
4602		8641 LOUIS HAINAULT												
1001	89404902	8631 LOUIS HAINAULT												
2002		21 121		1959-9		3651	10131						3,62900	
2002						3661	9755							
3001								2A	1	2B1	10800	43900	54700	T R I
4201		M MARCEL SYLVAIN												
4601		8631 LOUIS HAINAULT			HIE 4C9									
4202		MME MARGULLA LAMARRE SYLVAIN												
4602		8631 LOUIS HAINAULT			HIE 4C9									
1001	89404903	8621 LOUIS HAINAULT												
2002		21 121		1959-10		3711	9755						3,53400	
2002						3690	9376							
3001								2A	1	2B1	10500	42300	52800	T R I

89404901

IF I 1

4201 M^o Antonio Castelli
4601 8641 Louis Hainault H1E 4C9

2F I 1

4202 Mme Giovanna Castelli

CERT.	EFF.
8-1855	4187

89404866

ANNULÉ

CF N 2

4201 123984 Canada Ste
4601 8585 Bernach St Léonard H1P 2H2

CERT.	EFF.
16165	20164

89404866

ANNULÉ

CF N 2

4201 Entreprise Lucien Brullette Ste
4601 3108 Legende E., H3Z 3N5

CERT.	EFF.
21/2/86	20/9/81

89404866

CF N 2

4202 Service de Consultants en Patrimoine Jett Inc.
4202 3295 St. Louis E., #105, Jett-Nord, H2H 5N6

CERT.	EFF.
21/2/86	27/11/85

ALB 20

CODE	COMPTÉ	EMPLACEMENT - NOM, PROFESSION, RÉSIDENCE						CATEGORIE BÂTIMENT	SCOLAIRE		VALEUR EN DOLLARS			MUNICIPAL	REMARQUES
		BY CAP	CARACTÈRE	SUBDIVISION	FRONT	PROFONDEUR	SUPERFICIE		TERR. P.	TERR. C.	TERRAIN	BÂTISSE	TOTAL		
4201	89404903	M SERGE DUBOURG													
4601		8621 LOUIS HAINEAULT			HIE 409										
4202		MME LISE CLAIRE-DUBOURG					2F								
4602		8621 LOUIS HAINAULT													
1001	89404904	8611 LOUIS HAINAULT						321							
2002		21 125	71-1		5000	2269					1,14400				
2002					5046	2288									
2004		21 121	1959-11		5046	6233					3,18000				
2004					5174	6212									
2999											4,32400				
3001									2A	1 2B1	12900	53800	66700	T R I	
4201		M ANTONIO IAFRANCESCO					1F								
4601		8611 LOUIS HAINAULT			HIE 409										
4202		MME GIULIA MAIETTA-IAFRANCESCO					2F								
1001	89404905	8601 LOUIS HAINAULT						321							
2002		21 125	71-2		5000	2282					1,14900				
2002						2307									
2004		21 121	1959-12		5300	6212					3,10100				
2004						6193									
2999											4,25000				
3001									2A	1 2B1	12700	56300	69000	T R I	
4201		M NICODEMO LAROSA					1F								
4601		8601 LOUIS HAINAULT			HIE 409										
4202		MME MARIA TERESA SCALI-LAROSA					2F								
4602		8601 LOUIS HAINAULT			HIE 409										
1001	89404906	8591 LOUIS HAINAULT						321							
2002		21 125	71-3		3500	2307					81000				
2002						2320									
2004		21 121	1959-13		3500	6193					2,16500				
2004						6179									
2999											2,97500				
3001									2A	1 2B1	8800	43900	52700	T R I	
4201		M GIOVANNI TURTURRO					1F								
4601		8591 LOUIS HAINAULT			HIE 409										
4202		MME OLGA CORTESE TURTURRO					2F								
4602		8591 LOUIS HAINAULT			HIE 409										
1001	89404907	8581 LOUIS HAINAULT						321							

CODE	COMPTÉ	EMPLACEMENT - NOM, PROFESSION, RESIDENCE					CATEGORIE BÂTIMENT	SCOLAIRE		VALEUR EN DOLLARS			MUNICIPAL	REMARQUES	
		EMPLACEMENT	CADASTRE	SUBDIVISION	FRONT	PROFONDEUR		SUPERFICIE	TERR.	BÂT.	TERRAIN	BÂTISSE			TOTAL
2002	89404907	21 125	71-4		3500	2320									
7002					3934	2375									
2004		21 121	1959-14		3934	6179									
2004					5079	6270									
2999															
3001															
4201															
4601															
4202															
4602															
1001	89404908	8600	LOUIS HAINAULT												
2002		21 125	79		3809	9650									
7002					3800	9368									
3001															
4201															
4601															
1001	89404909	8610	LOUIS HAINAULT												
2002		21 125	81		4246	9388									
2002					3616	9117									
3001															
4201															
4601															
1001	89408700	8290-92	AV OCTAVE PELLETIER												
2002		21 133	378		2800	9000									
2004		21 133	379		2900	9000									
2999															
3001															
4201															
4601															
1001	89408900	8260	AV OCTAVE PELLETIER												
2002		21 133	376		2800	9000									
2004		21 133	377		2800	9000									
2999															
3001															

CODE	COMPTÉ	EMPLACEMENT - NOM, PROFESSION, RÉSIDENCE						CATEGORIE D'IMMEUBLE	SCOLAIRE		VALEUR EN DOLLARS			MUNICIPAL	REMARQUES	
		DE L'AD.	DE LA VILLE	SUBDIVISION	FRONT	PROFONDEUR	SUPERFICIE		TERR.	F. C.	TERRAIN	BÂTIMENT	TOTAL			
4204 4604	89408900	VALIN THERIAULT, BARGIER VERSO 7925-BL-GOUIN-E-HIE-2A2.1789 Flurry E, #202, HAC 174 F12244100/6/81/85						IF								
7001		28 EME AVENUE														
1001 1002	89409100	LOT AV OCTAVE PELLETIER ARR 12575 27E AVENUE RIV PRAIRIES						102								
2002		21	133	300	2700	9000					2,43000					
2004		21	133	299	2700	9000					2,43000					
2999											4,86000					
3001								2E	1	281	11100	500	11600	TRV I		
4201 4601		MR GIL S JORGE 12575 27E AVENUE HIE 2A1						1A								
4202 4602		MISS MARIA MARQUES 12575 27E AVENUE HIE 2A1						3A								
6620		PROPRIETE SUJETTE A SURTAXE SUR TERRAIN VAGUE DESSERVI														
7001		27 EME AVENUE														
1001	89409500	8220 AV OCTAVE PELLETIER						102								
2002		21	133	219	2700	9000					2,43000					
2004		21	133	218	2800	9000					2,62000					
2999											5,05000					
3001								2A	1	281	11600	63600	75200	TR I		
4201 4601		M ANTONIO DE GAETANO 8220 AV OCTAVE PELLETIER HIE 1H3 <i>8941150 894119 8220 av octave pelletier hie 1h3 voir page 396 de S. 89412513 à 2521 voir page 396 A à H</i>						IF								
1001	89412512	LOT RUE PROJETEE 256 <i>1941 Solomon Hovav LOT RUE PROJETEE 256</i>						102								
2002		21	251		7073	16198					11,45600					
2002						16197										
3001								3C 7A	2	281	34400 34400	318000	352400	TR		
4201 4601		HAAS & CAVALIERE INC 6565 BL LEGER MTL NORD HIG 6H6						CF								
6620		PROPRIETE SUJETTE A SURTAXE SUR TERRAIN VAGUE DESSERVI														
1001	89412524	LOT RUE PROJETEE 256 <i>1941 Solomon Hovav LOT RUE PROJETEE 256</i>						102								
2002		21	252		7073	16197					11,45500					
2002						16196										
3001								3C 7A	2	281	34400 34400	319900	354300	TR		
		MICROFICHE 153 E-02														

CERT. EFF. 11/85
annule et porte sur
89412513 à 2523
89412525 à 2529

CERT. EFF. 11/85
annule et porte sur
89412513 à 2523
89412525 à 2529

9940 8900

3FIZ

4201 Milk Steamers Page

4601 96 Picard L. Epiphonie, JOK LFO

1988 St-Louis Jeanbaptiste Yole 147 P122 (3054) 16/28/88

4202 M. Keri Nault

DEPT.	EFF.
3/8/85	17/6/85

CODE	COMPTE	EMPLACEMENT - NOM, PROFESSION, RÉSIDENCE						CATEGORIE BÂTIMENT	SCOLAIRE		VALEUR EN DOLLARS			MUNICIPAL	REMARQUES	
		DIV. CAD.	CADASTRE	SUBDIVISION	FRONT	PROFONDEUR	SUPERFICIE		TERR.	TERR.	TERRAIN	BÂTISSÉ	TOTAL			
1001	89412513	7941 Salomon Marion, app. 1														
2001		21	251	A01												
2002		21	251	P1												
2003		21	251	P2												
2004		21	252	P1												
2005		21	252	P2												
2990							1,28300									
3001																
4201		Hass & Cavalière Inc. VERSO														
4601		6565 bl. Léger, Montréal-Nord H1G 6H8						CF	2							Prov. 89412512 & 89412524
6701		Fraction de co-propriété 0.0560														
1001	89412514	7941 Salomon Marion, app. 2														
2001		21	251	A02												
2002		21	251	P1												
2003		21	251	P2												
2004		21	252	P1												
2005		21	252	P2												
2990							1,05400									
3001																
4201		Hass & Cavalière Inc. VERSO														
4601		6565 bl. Léger, Montréal-Nord H1G 6H8						CF	2							Prov. 89412512 & 89412524
6701		Fraction de co-propriété 0.0460														

CERT.	EFF.	
3-1-85	1-1-85	3-19

CERT.	EFF.	
3-1-85	1-1-85	3-19

89412513

1ET1

4201 H. Julio Cetrada

4601 7941 or Solomon Marim #1 HIE 4K2

2FT1

4202 Mme Maria Rumeo-Cetrada

CERT.	REP.	
1515	619	104



89412514

1FT1

4201 H. Rene Ouellet

4601 7941 or Solomon-Marim #2 HIE 4K2

CERT.	REP.	
1516	916	104



CODE	COMPTE	EMPLACEMENT - NOM, PROFESSION, RESIDENCE						CATEGORIE BÂTIMENT	SCOLAIRE		VALEUR EN DOLLARS			MUNICIPAL	REMARQUES
		DIV. CAD.	CADASTRE	SUBDIVISION	FRONT	PROFONDEUR	SUPERFICIE		TERR.	BÂTISSE	TOTAL				
1001	89412515	7941 Salomon Marion, app. 3													
2001		21	251	101											
2002		21	251	P1											
2003		21	251	P2											
2004		21	252	P1											
2005		21	252	P2											
2990						1,35200									
3001								3C	2B1	4,100	40,000	44,100	T R		
4201		Hass & Cavalière Inc. VERSO						CF	2						
4601		6565 bl. Léger, Montréal-Nord HLG 6H8													Prov. 89412512 & 89412524
6701		Fraction de co-propriété 0.0590													
1001	89412516	7941 Salomon Marion, app. 4													
2001		21	251	102											
2002		21	251	P1											
2003		21	251	P2											
2004		21	252	P1											
2005		21	252	P2											
2990						1,35200									
3001								3C	2B1	4,100	39,600	43,700	T R		
4201		Hass & Cavalière Inc. VERSO						CF	2						
4601		6565 bl. Léger, Montréal-Nord HLG 6H8													Prov. 89412512 & 89412524
6701		Fraction de co-propriété 0.0590													

CERT.	EFF.	
3-1-85	1-1-85	319

CERT.	EFF.	
3-1-85	1-1-85	319

89412515

2FT1

4201 Mme Christiane Paquette -
Schweitzer

4601 3941 av Salomon Harion #3
HIE 4K7

CERT.	
15165	291384

89412516

1FT1

4201 M. André Petit

4601 3941 av Salomon Harion #4

HIE 4K7

CERT.	
15165	291384

CODE	COMPTE	EMPLACEMENT - NOM, PROFESSION, RESIDENCE						CATEGORIE BÂTIMENT	SCOLAIRE		VALEUR EN DOLLARS			MUNICIPAL	REMARQUES
		DIV. CAD.	CADASTRE	SUBDIVISION	FRONT	PROFONDEUR	SUPERFICIE		TERR.	P. C.	TERRAIN	BÂTISSÉ	TOTAL		
1001	89412517	7941 Salomon Marion, app. 5													
2001		21	251	201											
2002		21	251	P1											
2003		21	251	P2											
2004		21	252	P1											
2005		21	252	P2											
2990						1,35200									
3001		VERSO							3C	2B1	4,100	38,200	42,300	T R	
4201		Hass & Cavalière Inc.						CF	2						
4601		6565 bl. Léger, Montréal-Nord H1G 6H8													Prov. 89412512 & 89412524
6701		Fraction de co-propriété 0.0590													
1001	89412518	7941 Salomon Marion, app. 6													
2001		21	251	202											
2002		21	251	P1											
2003		21	251	P2											
2004		21	252	P1											
2005		21	252	P2											
2990						1,35200									
3001		VERSO							3C	2B1	4,100	39,900	44,000	T R	
4201		Hass & Cavalière Inc.						CF	2						
4601		6565 bl. Léger, Montréal-Nord H1G 6H8													Prov. 89412512 & 89412524
6701		Fraction de co-propriété 0.0590													

CERT.	EFF.
3-1-85	1-1-85
	319

CERT.	EFF.
3-1-85	1-1-85
	319

89412517

1FT1

4201 M. Renato Cavallone

4601 7941 or Solomon Maruon #5

HIE 4K7

2ET1

4202 Mme Daniela Candido

CERT	REF
15/5/85	17/6/84

89412518

1FT1

4201 M. Franco De Santo



4601 7941 or Solomon Maruon #6

HIE 4K7

2ET1

4202 Mme Febronia Bontempo de Santo

CERT	REF
15/5/85	16/6/84



CODE	COMPTE	EMPLACEMENT - NOM, PROFESSION, RÉSIDENCE					CATEGORIE BÂTIMENT	SCOLAIRE		VALEUR EN DOLLARS			MUNICIPAL	REMARQUES	
		DIV. CAD.	CADASTRE	SUBDIVISION	FRONT	PROFONDEUR		SUPERFICIE	TERR. P. C.	TERRAIN	BÂTISSE	TOTAL			
1001	89412519	7941 Salomon Marion, app. 7													
2001		21	251	301											
2002		21	251	P1											
2003		21	251	P2											
2004		21	252	P1											
2005		21	252	P2											
2990						1,74100									
3001		VERSO						3C	2B1	5,200	46,200	51,400	T R		
4201		Hass & Cavalière Inc.					CF	2							Prov. 89412512
4601		6565 bl. Léger, Montréal-Nord					HLG 6H8								& 89412524
6701		Fraction de co-propriété 0.0760													
1001	89412520	7941 Salomon Marion, app. 8													
2001		21	251	302											
2002		21	251	P1											
2003		21	251	P2											
2004		21	252	P1											
2005		21	252	P2											
2990						1,97000									
3001		VERSO						3C	2B1	5,900	48,300	54,200	T R		
4201		Hass & Cavalière Inc.					CF	2							Prov. 89412512
4601		6565 bl. Léger, Montréal-Nord					HLG 6H8								& 89412524
6701		Fraction de co-propriété 0.0860													

CERT.	EFF.
3-1-85	1-1-85

CERT.	EFF.
3-1-85	1-1-85

89412519

1FD1

Mme H. Marie Dianne

4601 7941 av. Salomon-Harmon #7

HIE 4K7

CERT.	REF.
15185	51618

89412520


2FD1

Mme Marie Helene - Savin

4601 7941 av. Salomon-Harmon #8

HIE 4K7

CERT.	REF.
15185	51618



CODE	COMPTE	EMPLACEMENT - NOM, PROFESSION, RÉSIDENCE						CATEGORIE BÂTIMENT	SCOLAIRE		VALEUR EN DOLLARS			MUNICIPAL	REMARQUES	
		DIV. CAD.	CADASTRE	SUBDIVISION	FRONT	PROFONDEUR	SUPERFICIE		TERR.	P. C.	TERRAIN	BÂTISSE	TOTAL			
1001	89412521	7931 Salomon Marion, app. 1														
2001		21	252	A01												
2002		21	251	P1												
2003		21	251	P2												
2004		21	252	P1												
2005		21	252	P2												
2990						1,26000										
3001								3C	2B1	3,800	34,600	38,400	TR			
4201		Hass & Cavalière Inc. VERSO						CF	2							
4601		6565 bl. Léger, Montréal-Nord HLG 6H8														Prov. 89412512 & 89412524
6701		Fraction de co-propriété 0.0550														
1001	89412522	7931 Salomon Marion, app. 2														
2001		21	252	A02												
2002		21	251	P1												
2003		21	251	P2												
2004		21	252	P1												
2005		21	252	P2												
2990						1,05400										
3001								3C	2B1	3,100	32,800	35,900	TR			
4201		Hass & Cavalière Inc. VERSO						CF	2							
4601		6565 bl. Léger, Montréal-Nord HLG 6H8														Prov. 89412512 & 89412524
6701		Fraction de co-propriété 0.0460														

CERT.	EFF.	
3-1-85	1-1-85	319

CERT.	EFF.	
3-1-85	1-1-85	319

89412521

3FC1

4201 Hill Knappe Simon

4601 3921 at Salomon-Morion #1

HIE 4K7

CERT.	REF.
1515185	315184

89412522

3FC1

4201 Hill Claire Desmarais

4601 3921 at Salomon-Morion #2

HIE 4K7

CERT.	REF.
1515185	315184

CERT.	REF.

CERT.	REF.

CODE	COMPTE	EMPLACEMENT - NOM, PROFESSION, RESIDENCE						CATEGORIE D'IMMEUBLE	SCOLAIRE		VALEUR EN DOLLARS			MUNICIPAL	REMARQUES	
		DIV. CAD.	CADASTRE	SUBDIVISION	FRONT	PROFONDEUR	SUPERFICIE		TERR.	TERR.	TERRAIN	BÂTISSE	TOTAL			
1001	89412523	7931 Salomon Marion, app. 3														
2001		21	252	101												
2002		21	251	P1												
2003		21	251	P2												
2004		21	252	P1												
2005		21	252	P2												
2990							1,35200									
3001									3C	2B1	4,100	38,100	42,200	TR		
4201		Hass & Cavalière Inc. VERSO						CF	2							
4601		6565 bl. Léger, Montréal-Nord HLG 6H8														Prov. 89412512 & 89412524
6701		Fraction de co-propriété 0.0590														
1001	89412525	7931 Salomon Marion, app. 4														
2001		21	252	102												
2002		21	251	P1												
2003		21	251	P2												
2004		21	252	P1												
2005		21	252	P2												
2990							1,37500									
3001									3C	2B1	4,100	38,800	42,900	TR		
4201		Hass & Cavalière Inc. VERSO						CF	2							
4601		6565 bl. Léger, Montréal-Nord HLG 6H8														Prov. 89412512 & 89412524
6701		Fraction de co-propriété 0.0600														

CERT.	APP.	
31-1-85	1-1-85	12
		312

CERT.	APP.	
31-1-85	1-1-85	12
		312

89412523

1671

4201 H. Ernestine Gausseron

4601 7931 av. Salomon-Martin #3

HIE 4K3

2671

4202 Mme Danielle Bourgeois-

Gausseron

CERT.	REF.
15163	21564

89412525



1671

4201 M. Pierre Yves Charass

4601 7931 av. Salomon-Martin #4

HIE 4K3

CERT.	REF.
15163	24584



CODE	COMPTE	EMPLACEMENT - NOM, PROFESSION, RÉSIDENCE						C	M	C	C	C	C	C	C	C	C	C	C	C	C	REMARQUES		
		DIV CAD.	CADASTRE	SUBDIVISION	FRONT	PROFONDEUR	SUPERFICIE																CATÉGORIE BÂTIMENT	SCOLAIRE
										TERR. P. C.	TERRAIN	BÂTISSE	TOTAL											
1001	89412526	7931 Salomon Marion, app. 5																						
2001		21	252	201																				
2002		21	251	P1																				
2003		21	251	P2																				
2004		21	252	P1																				
2005		21	252	P2																				
2990							1,32900																	
3001																								
4201		Hass & Cavalière Inc. VERSO																						
4601		6565 bl. Léger, Montréal-Nord HLG 6H8						CF	2			2B1	4,100	38,100	42,200	TR								CERT. 3-1-85 EFF. 1-1-85 339
6701		Fraction de co-propriété 0.0580																						
1001	89412527	7931 Salomon Marion, app. 6																						
2001		21	252	202																				
2002		21	251	P1																				
2003		21	251	P2																				
2004		21	252	P1																				
2005		21	252	P2																				
2990							1,35200																	
3001																								
4201		Hass & Cavalière Inc. VERSO																						
4601		6565 bl. Léger, Montréal-Nord HLG 6H8						CF	2			2B1	4,100	38,600	42,700	TR								CERT. 3-1-85 EFF. 1-1-85 339
6701		Fraction de co-propriété 0.0590																						

89412526

1FF1

4201 M. Laurent Corneau

4601 7931 av. Salomon-Morison #5

F122 (5060) 19285 2/2

NIE 467-412

2FF1

4202 Mme Diane Trudeau - Corneau

CERT.	NO.
15/5/85	29/6/84

89412527


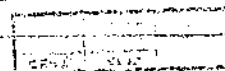
1FF1

4201 M. Normand Jaurin

4601 7931 av. Salomon-Morison #6

NIE 463

CERT.	NO.
15/5/85	29/6/84



CODE	COMPTE	EMPLACEMENT - NOM, PROFESSION, RÉSIDENCE						CATEGORIE BÂTIMENT	SCOLAIRE		VALEUR EN DOLLARS			MUNICIPAL	REMARQUES	
		DIV. CAD.	CADASTRE	SUBDIVISION	FRONT	PROFONDEUR	SUPERFICIE		TERR. P.	TERR. C.	TERRAIN	BÂTISSE	TOTAL			
1001	89412528	7931 Salomon Marion, app. 7														
2001		21	252	301												
2002		21	251	P1												
2003		21	251	P2												
2004		21	252	P1												
2005		21	252	P2												
2990							1,74100									
3001																
4201		Hass & Cavalière Inc. VERSO						CF	2							
4601		6565 bl. Léger, Montréal-Nord H1G 6H8									5,200	46,700	51,900	T R	Prov. 89412512 & 89412524	
6701		Fraction de co-propriété 0.0760														
1001	89412529	7931 Salomon Marion, app. 8														
2001		21	252	302												
2002		21	251	P1												
2003		21	251	P2												
2004		21	252	P1												
2005		21	252	P2												
2990							1,99300									
3001																
4201		Hass & Cavalière Inc. VERSO						CF	2							
4601		6565 bl. Léger, Montréal-Nord H1G 6H8									5,900	52,200	58,100	T R	Prov. 89412512 & 89412524	
6701		Fraction de co-propriété 0.0870														

GENT.	EFF.	
3-1-85	1-1-85	USA

GENT.	EFF.	
3-1-85	1-1-85	319

89412528

1E21

4201 M. Hare Cloutier

4601 3931 av. Salomon-Morion #7

HIE 4K7

3E21

4202 Mlle Chantal Côté

CERT.	IMP.
151583918/04	

89412529

1E21

4201 M. Jean Eudes Simond



4601 3931 av. Salomon-Morion #8

HIE 4K7

1E21

4202 M. Christian Deschamps

CERT.	IMP.
151583918/04	



COTE	COMPTÉ	EMPLACEMENT - NOM, PROFESSION, RÉSIDENCE					CATEGORIE BÂTIMENT	SCOLAIRE	VALEUR EN DOLLARS			MUNICIPAL	REMARQUES	
		DIV. CAD.	CADASTRE	SUBDIVISION	FRONT	PROFONDEUR			SUPERFICIE	TERR. P. C.	TERRAIN			SATISSE
1001	89411910	Lot av. Salomon Marion												
2001		21	140	639	53.87	110.14	5,934.00							CERT. EFF. R 22/4/85 8/13/85 330
3001							7A		12,700		12,700	TVV	subd. prov. de 89414900	
4201		Hass & Cavalière Inc.					CF	2						CERT. EFF. 9/85 1/5/85 22/4/85 332
4601		6565 bl. Léger, Montréal-Nord H1G 6H8												annule et note sur 89411900 et 05
6620		Propriété sujette à surtaxe sur terrain vague desservi.												
1001	89411900 et 05 voir page 396-H-1	Lot av. Salomon Marion												
2002	A149359 30-8-85	21	140	638	21.75	110.14	2,395.00							CERT. EFF. R 22/4/85 8/13/85 330
3001							7A		6,800		6,800	TVV	subd. prov. de 89415100-5200 89415250	
4201		Hass & Cavalière Inc. VERSO					CF	2						
4601		6565 bl. Léger, Montréal-Nord H1G 6H8												
6620		Propriété sujette à surtaxe sur terrain vague desservi.												
1001	89411920	Lot av. Salomon Marion												
2002	A149359 30-8-85	21	140	637	21.75	110.14	2,395.00							CERT. EFF. R 22/4/85 8/13/85 330
3001							7A		6,800		6,800	TVV	subd. prov. de 89415200-5250	
4201		Hass & Cavalière Inc. VERSO					CF	2						
4601		6565 bl. Léger, Montréal-Nord H1G 6H8												
6620		Propriété sujette à surtaxe sur terrain vague desservi.												
1001	89411925	Lot av. Salomon Marion												
2002	A149359 30-8-85	21	140	636	21.75	110.14	2,395.00							CERT. EFF. R 22/4/85 8/13/85 330
3001							7A		6,800		6,800	TVV	subd. prov. de 89415200-5300 89415250	
4201		Hass & Cavalière Inc. VERSO					CF	2						
4601		6565 bl. Léger, Montréal-Nord H1G 6H8												
6620		Propriété sujette à surtaxe sur terrain vague desservi												

89411915

CFDI

4201 Construction Rimi Inc

4601 12065 Jarmen H4K 2PI

CFDI	12065	2016
15/11/85	20/11/85	25/11/85

89411920

CFDI

4201 Construction Rimi Inc

4601 12065 Jarmen H4K 2PI

CFDI	12065	2016
15/11/85	20/11/85	25/11/85

89411925

CFDI

4201 Construction Rimi Inc

4601 12065 Jarmen H4K 2PI

CFDI	12065	2016
15/11/85	20/11/85	25/11/85

11/11/85

RÔLE D'ÉVALUATION DES IMMEUBLES POUR L'EXERCICE FINANCIER

SERVICE D'ÉVALUATION

CODE	COMpte	EMPLACEMENT - NOM, PROFESSION, RÉSIDENCE					CATEGORIE BÂTIMENT	SCOLAIRE		VALEUR EN DOLLARS			MUNICIPAL	REMARQUES	
		DIV. CAD.	CADASTRE	SUBDIVISION	FRONT	PROFONDEUR		SUPERFICIE	TERR.	P. C.	TERRAIN	BÂTISSE			TOTAL
1001	89411900	Lot av Salomon Marion													
2002	A 149359 30-8-85	21	140	639-2	3212	11014	3,53800								
3001								7A	2B1	10,000		10,000	TVV		
4201		Haas & Cavalière Inc. VERSO					CF	2							
4601		6565 Léger, app. 109, Montréal-Nord H1G 6H8													
6620		Propriété sujette à la surtaxe sur terrain vague desservi													
1001	89411905	Lot av Salomon Marion													
2002	A 149359 30-8-85	21	140	639-1	2175	11014	2,39600								
3001								7A	2B1	6,800		6,800	TVV		
4201		Haas & Cavalière Inc. VERSO					CF	2							
4601		6565 Léger, app. 109, Montréal-Nord H1G 6H8													
6620		Propriété sujette à la surtaxe sur terrain vague desservi													

CERT.	EFF.	9/5
15-85	22-4-85	332

CERT.	EFF.	9/5
15-85	22-4-85	332

89411900

CFDI

4201 Construction Bimini Inc.

4601 12065 Jammie H4K 2PI

15/11/85	30/11/85	356
----------	----------	-----

89411905

CFDI

4201 Construction Bimini Inc.

4601 12065 Jammie H4K 2PI

15/11/85	30/11/85	356
----------	----------	-----

RÔLE D'ÉVALUATION DES IMMEUBLES POUR L'EXERCICE FINANCIER 1985

TABLEAU D'ÉVALUATION

D.L.N.	COMTE	EMPLACEMENT - NOM, PROFESSION, RÉSIDENCE					CATEGORIE BÂTIMENT	SCOLAIRE		VALEUR EN DOLLARS			MUNICIPAL	REMARQUES	
		INDIC. CADASTRE	INDICATION	ARRETE	PROFONDEUR	SUPERFICIE		P	C	TERRAIN	BÂTISSE	TOTAL			
1001	89411930	Lot av. Salomon Marion													
	A-149359														
2002	30-8-85	21	140	635	21.75	110.14									
3001	A-153304						7A			6,800		6,800	T VV	subd. prov. de 89415300-5250	
	13-12-85														
4201		Hass & Cavalière Inc. VERSO					CF	2							
4601		6565 bl. Léger, Montréal-Nord H1G 6H8													
6620		Propriété sujette à surtaxe sur terrain vague desservi.													
1001	89411935	Lot av. Salomon Marion													
	A-149359														
2002	30-8-85	21	140	634	21.75	110.14									
3001							7A			6,800		6,800	T VV	subd. prov. de 89415250-5300	
4201		Hass & Cavalière Inc. VERSO					CF	2							
4601		6565 bl. Léger, Montréal-Nord H1G 6H8													
6620		Propriété sujette à surtaxe sur terrain vague desservi.													
1001	89411940	Lot av. Salomon Marion													
	A-149359														
2002	30-8-85	21	140	633	32.12	110.14									
3001	A-153312						7A			8,500	51,500	63,000	T VV	subd. prov. de 89415250	
	9-12-85														
4201		Hass & Cavalière Inc. VERSO					CF	2							
4601		6565 bl. Léger, Montréal-Nord H1G 6H8													
6620		Propriété sujette à surtaxe sur terrain vague desservi.													
1001	89411945	Lot av. Salomon Marion													
	A-139139														
2002	9-4-85	21	140	632	32.12	110.14									
3001	A-139148						7A			8,500	51,500	60,000	T VV	subd. prov. de 85654500-4600	
	15-4-85														
4201		Hass & Cavalière Inc. VERSO					CF	2							
4601		6565 bl. Léger, Montréal-Nord H1G 6H8													
6620		Propriété sujette à surtaxe sur terrain vague desservi.													

CERT.	EFF.	
22/4/85	8/3/85	330

CERT.	EFF.	
22/4/85	8/3/85	330

CERT.	EFF.	
22/4/85	8/3/85	330

CERT.	EFF.	
25/2/86	1/12/85	374

CERT.	EFF.	
22/4/85	8/3/85	330

CERT.	EFF.	
9/10/85	11/1/85	356

89411945
ANNULÉ (CFN1)
4201 Construction Rimini Inc.
4601 12065 Josselin H4K 2PI
CERT. EFF. 28/7/85 9/4/85

89411930
ANNULÉ (CFN1)
4201 Construction Rimini Inc.
4601 12065 Josselin H4K 2PI
CERT. EFF. 15/10/85 30/10/85 356

89411930
4201 M. Serge Castonguay
4601 4750 Jean Rivard, H. Lévesque, H4R 277
3F22
4202 Mlle Sophie Yvon
CERT. EFF. 5/1/86 12/1/86 375

89411945
3F21
4201 Mlle Elia Mastozella
4601 7844 Salomon Truon H4E 546 F.22X
3F22
4202 Mlle Carolina Morice
CERT. EFF. 5/9/85 30/6/85

89411935
CFN1
4201 Construction Rimini Inc.
4601 12065 Josselin H4K 2PI
CERT. EFF. 15/10/85 30/10/85 356

89411940
4201 M. Nicolas Roussin
4601 7136 Salomon Truon H4E 546
3F21
4202 Mme Conception Levesque
CERT. EFF. 1/1/86 1/1/86 375

89411940
ANNULÉ (CFN1)
4201 Construction Rimini Inc.
4601 12065 Josselin H4K 2PI
CERT. EFF. 15/10/85 30/10/85 356

89411940
ANNULÉ (CFN1)
4201 Construction Rimini Inc.
4601 12065 Josselin H4K 2PI
CERT. EFF. 15/10/85 30/10/85 356

89411940
ANNULÉ (CFN1)
4201 Construction Rimini Inc.
4601 12065 Josselin H4K 2PI
CERT. EFF. 15/10/85 30/10/85 356

CODE	COMPTÉ	EMPLACEMENT - NOM, PROFESSION, RESIDENCE						CATEGORIE PATRIMENT	SCOLAIRE		VALEUR EN DOLLARS			MUNICIPAL	REMARQUES
		NUMERO	CARACTERE	PROFESSION	FRONT	PROFONDEUR	SUPERFICIE		TERR. P.	TERR. C.	TERRAIN	BATISSE	TOTAL		
1001	89411950 A 139139 9-4-85	7155 10 Lot av. Salomon Marion													
2002	A 139148 15-4-85	21 140 631 21.75 110.14 2,395.00					2A 7A			6,800	50,700	57,500			
3001	A 151689 8-10-85									6,800		6,800	T VV	CERT. EFF. 330 22/4/85 8/13/85 subd. prov. de 85654600	
4201		Hass & Cavalière Inc.					CF N 2								4700
4601		6565 bl. Léger, Montréal -Nord H1G 6H8													4800
6620		Propriété sujette à la surtaxe sur terrain vague desservi.													4900
1001	89411955 A 139139 9-4-85	7156 10 Lot av. Salomon Marion													
2002	A 139148 15-4-85	21 140 630 21.75 110.14 2,395.00					2A 7A			6,800	50,700	57,500			
3001	A 151690 8-10-85						CF N 2			6,800		6,800	T VV	CERT. EFF. 330 22/4/85 8/13/85 subd. prov. de 85654600	
4201		Hass & Cavalière Inc.					CF N 2								4700
4601		6565 Bl. Léger, Montréal-Nord H1G 6H8													4800
6620		Propriété sujette à la surtaxe sur terrain vague desservi.													4900
1001	89411960 A 139139 9-4-85	7162 10 Lot av. Salomon Marion													
2002	A 139148 15-4-85	21 140 629 17.39 110.14 1,914.00					2A 7A			6,800	35,700	37,500			
2004		21 137 2213 4.36 110.14 481.00													
2999						2,395.00									
3001	A 152441 30-10-85						CF N 2			6,800		6,800	T VV	CERT. EFF. 330 22/4/85 8/13/85 subd. prov. de 85664200-4250	
4201		Hass & Cavalière Inc.					CF N 2								85664300-4400
4601		6565 Bl. Léger, Montréal-Nord H1G 6H8													85664500-4600
6620		Propriété sujette à la surtaxe sur terrain vague desservi.													85664700-4800
1001	89411965 A 139139 9-4-85	7164 10 Lot av. Salomon Marion													
2002	A 139148 15-4-85	21 137 2212 21.75 110.14 2,395.00					2A 7A			6,800	55,200	62,000			
3001	A 152447 19-9-85						CF N 2			6,800		6,800	T VV	CERT. EFF. 330 22/4/85 8/13/85 subd. prov. de 85664200-4250	
4201		Hass & Cavalière Inc.					CF N 2								85664300-4400
4601		6565 Bl. Léger, Montréal-Nord H1G 6H8													
6620		Propriété sujette à la surtaxe sur terrain vague desservi.													

89411950

ANNULÉ

CFNL

4201 Construction Kimini Inc

4601 12065 Jossin, H4K 2P1

CLER.	EFF.
25/7/85	9/4/85

89411955

ANNULÉ

CFNL

4201 Construction Kimini Inc

4601 12065 Jossin, H4K 2P1

CLER.	EFF.
25/7/85	9/4/85

89411960

ANNULÉ

CFNL

4201 Construction Kimini Inc

4601 12065 Jossin, H4K 2P1

CLER.	EFF.
25/7/85	9/4/85

89411965

ANNULÉ

CFNL

4201 Construction Kimini Inc

4601 12065 Jossin, H4K 2P1

CLER.	EFF.
25/7/85	9/4/85

89411965

IFI

4201 M. Antonino Marchetta

4601 7868 qu. Salignon, 1197, 1198, 1199, 1200, 1201, 1202, 1203, 1204, 1205, 1206, 1207, 1208, 1209, 1210, 1211, 1212, 1213, 1214, 1215, 1216, 1217, 1218, 1219, 1220, 1221, 1222 (5054), 161285 28

HIE 516

3FI1

4202 Mlle Stefania Trapani

CLER.	EFF.
15/11/85	11/1/85

89411950

3FI1

4201 Mlle Denise Arce

4601 12216 Copernic HIE 149

CLER.	EFF.
14/12/85	14/12/85

89411955

IFI

4201 M. Roger Gervais

4601 7898 Bd. Perreault #5 HIE 4X2

3FI1

4202 Mlle Anita Boulianne

CLER.	EFF.
14/12/85	14/12/85

89411960

3FI1

4201 Mlle Chantal Desrosiers

4601 2162 Salomon Desrosiers HIE 516

CLER.	EFF.
25/7/85	30/11/85

CODE	COMPTE	EMPLACEMENT - NOM, PROFESSION, RÉSIDENCE					CATEGORIE BÂTIMENT	SCOLAIRE		VALEUR EN DOLLARS			MUNICIPAL	REMARQUES		
		DIV. CAD.	CADASTRIQUE	SUBDIVISION	FRONT	PROFONDEUR		SUPERFICIE	TERR.	P. C.	TERRAIN	BÂTISSE			TOTAL	
1001	89411970	7474														
	A139139	Lot av. Salomon Marion														
2002	9-4-85	21	137	2211	21.75	110.14										
	A-139148															
3001	15-4-85						2A									
	A-149136						7A									
4201	A-149136	Hass & Cavalière Inc.														
4601	5-9-85	6565 Bl. Léger, Montréal-Nord H1G 6H8														
		VERSÒ														
6620		Propriété sujette à la surtaxe sur terrain vague desservi.														
1001	89411975	7480														
	A139139	Lot av. Salomon Marion														
2002	9-4-85	21	137	2210	32.12	110.14										
	A-139148															
3001	15-4-85						2A									
	A-149136						7A									
4201	A-149136	Hass & Cavalière Inc.														
4601	4-9-85	6565 Bl. Léger, Montréal Nord, H1G 6H8														
		VERSÒ														
6620		Propriété sujette à la surtaxe sur terrain vague desservi.														

22/4/85 513/85 330

subd. prov. de
85664200-4250
4300-4400

CERT. EFF. 363
10/1/86 1/10/85

22/4/85 513/85 330

subd. prov. de
ptie.
85664200-4250
4300-4400

CERT. EFF. 363
10/1/86 1/10/85

89411970

ANNULÉ CFNL

4201 Construction Kimini Inc

4601 12065 Jossin 114K 2PL

CRAT.	EFF.
25/7/85	9/4/85

89411975

ANNULÉ CFNL

4201 Construction Kimini Inc

4601 12065 Jossin, 114K 2PL

CRAT.	EFF.
25/7/85	9/4/85

89411490

IF11

4201 M. Antonio Candela

4601 3874 av. Zolovann Maxim

CRAT.	EFF.
15/11/85	15/11/85
356	

89411475

IF12

4201 H. Denis Leung

4601 63 rue Pine, St-Basile-le-Grand

JOL V 120

2FC2

4202 Mme Margolaine Blodet

CRAT.	EFF.
15/11/85	15/11/85
356	

CODE	NUMÉRO	EMPLACEMENT NOM PROFESSION RÉSIDENCE	CATEGORIE BÂTIMENT	VALEUR EN DOLLARS			MUNICIPAL	REMARQUES
				SCOLAIRE	TERRAIN	BÂTIMENT		
		SECTION CADASTRE	PROFONDEUR	FRONT	SURFACE			
4201 4601 6620	89412524	HAAS & CAVALIERE INC 6565 BL LEGER MTL NORD HIG 6HB PROPRIETE SUJETTE A SURTAXE SUR TERRAIN VAGUE DESSERVI	CF 2					
1001 2002 2002 3001 4201 4601 6620	89412536	LOT 253 LOT RUE PROJETEE 256 21 253 8620 12139 10,46400 12138 HAAS & CAVALIERE INC 6565 BL LEGER MTL NORD HIG 6HB PROPRIETE SUJETTE A SURTAXE SUR TERRAIN VAGUE DESSERVI	CF 2	7A	2 2B1	31400 31400	354100 31400 TVV	Wholesales 11/85 306 CERT. EFF. 11/85 306 annulé et porte aut 89412537 à 2547 89412549 à 2553
1001 2002 2002 3001 4201 4601 6620	89412548	LOT 254 LOT RUE PROJETEE 256 21 254 IRR 12138 9,10300 7576 10135 HAAS & CAVALIERE INC 6565 BL LEGER MTL NORD HIG 6HB PROPRIETE SUJETTE A SURTAXE SUR TERRAIN VAGUE DESSERVI	CF 2	7A	2 2B1	27300 27300	308000 27300 TVV	Wholesales 11/85 306 CERT. EFF. 11/85 306 annulé et porte aut 89412537 à 2547 89412544 à 2553
1001 2002 2004 2999 3001 4201 4601 6620	89414900	LOT 35 RUE RIV PRAIRIES 21 140 137 2500 8000 2,00000 21 140 136 2450 8000 1,96000 3,96000 ANNULÉ HAAS & CAVALIERE INC 6565 BL LEGER #109 MONTREAL NORD HIG 6HB PROPRIETE SUJETTE A SURTAXE SUR TERRAIN VAGUE DESSERVI	CF 2	7A	2 2B1	5900	5900 TVV	CERT. EFF. 11/85 330 subd. qte annulé porte 89411910
1001 2002 3001 4201 4601 6620	89415100	LOT 35 RUE RIV PRAIRIES 21 140 130 2500 8000 2,00000 ANNULÉ HAAS & CAVALIERE INC 6565 BL LEGER #109 MONTREAL NORD HIG 6HB PROPRIETE SUJETTE A SURTAXE SUR TERRAIN VAGUE DESSERVI	CF 2	7A	2 2B1	3000	3000 TVV	CERT. EFF. 11/85 330 subd. qte annulé porte 89411910 89411915

CODE	COMPTE	EMPLACEMENT - NOM, PROFESSION, RÉSIDENCE						CATEGORIE BÂTIMENT	SCOLAIRE		VALEUR EN DOLLARS			MUNICIPAL	REMARQUES
		DIV. CAD.	CADASTRE	SUBDIVISION	FRONT	PROFONDEUR	SUPERFICIE		TERR. P.	C.	TERRAIN	BÂTISSE	TOTAL		
1001	89412537	7911 Salomon Marion, app. 1													
2001	A-134286	21	254	A01											
2002	16-1-85	21	254	P1											
2003		21	254	P2											
2004		21	253	P1											
2005		21	253	P2											
2990						1,09600									
3001		Hass & Cavalière Inc. VERSO						3C	2B1	3,300	33,600	36,900	T R		
4201		6565 bl. Léger, Montréal-Nord H1G 6H8						CF	2						
4601		Fraction de co-propriété 0.0560													
6701		Fraction de co-propriété 0.0560													
1001	89412538	7911 Salomon Marion, app. 2													
2001	A 15454	21	254	A02											
2002	25-11-85	21	254	P1											
2003		21	254	P2											
2004		21	253	P1											
2005		21	253	P2											
2990						900.00									
3001		Hass & Cavalière Inc. VERSO						3C	2B1	2,700	33,200	35,900	T R		
4201		6565 bl. Léger, Montréal-Nord H1G 6H8						CF	2						
4601		Fraction de co-propriété 0.0460													
6701		Fraction de co-propriété 0.0460													

CERT.	EFF.	
15-85	11-85	319

Prov. 89412536
& 89412548

CERT.	EFF.	
15-85	11-85	319

Prov. 89412536
& 89412548

89412537

1E11

4201 M. Raymond Goupil
4601 7911 at Salomon Marion #1
HIE 4K7

2E11

4202 Mme Martine Daniel Goupil

CERT.	ST.
15/10/16	10/1/16

24412538



1E11

4201 M. Robert Chavette
4601 7911 Salomon Marion, #2 HIE 4K7

2E11

4202 Mme Françoise Lévesque

CERT.	ST.
21/2/16	25/1/16
	375



CODE	COMPTE	EMPLACEMENT - NOM, PROFESSION, RÉSIDENCE						CATEGORIE BÂTIMENT	SCOLAIRE		VALEUR EN DOLLARS			MUNICIPAL	REMARQUES	
		DIV. CAD.	CADASTRE	SUBDIVISION	FRONT	PROFONDEUR	SUPERFICIE		TERR. P.	TERR. C.	TERRAIN	BÂTISSE	TOTAL			
1001	89412539	7911 Salomon Marion, app. 3														
2001		21	254	101												
2002		21	254	P1												
2003		21	254	P2												
2004		21	253	P1												
2005		21	253	P2												
2990							1,13500									
3001																
4201		Hass & Cavalière Inc. VERSO						CF	2							
4601		6565 bl. Léger, Montréal-Nord H1G 6H8								2B1	3,400	39,100	42,500	TR	Prov. 89412536 & 89412548	
6701		Fraction de co-propriété 0.0580														
1001	89412540	7911 Salomon Marion, app. 4														
2001		21	254	102												
2002		21	254	P1												
2003		21	254	P2												
2004		21	253	P1												
2005		21	253	P2												
2990							1,17400									
3001																
4201		Hass & Cavalière Inc. VERSO						CF	2							
4601		6565 bl. Léger, Montréal-Nord H1G 6H8								2B1	3,500	41,100	44,600	TR	Prov. 89412536 & 89412548	
6701		Fraction de co-propriété 0.0600														

CERT.	EFF.	
35-1-85	1-1-85	319

CERT.	EFF.	
35-1-85	1-1-85	319

89412539

IFT 1

4201 M. More Klazoom

4601 2911 av. Salomon-Morion # 3
HIE 4K7

CERT.	REF.
15/185	21/6/84


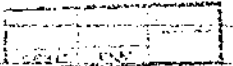
89412540

IFT 1

4201 M. Paul y. Bruin

4601 2911 av. Salomon-Morion # 4
HIE 4K7

CERT.	REF.
15/185	21/5/84



CODE	COMPTE	EMPLACEMENT - NOM, PROFESSION, RÉSIDENCE						C	M	S	R	C	C	C	C	C	C	C	C	C	REMARQUES		
		DIV. CAD.	CADASTRE	SUBDIVISION	FRONT	PROFONDEUR	SUPERFICIE															CATÉGORIE BÂTIMENT	SCOLAIRE
1001	89412541	7911 Salomon Marion, app. 5																					
2001		21	254	201																			
2002		21	254	P1																			
2003		21	254	P2																			
2004		21	253	P1																			
2005		21	253	P2																			
2990							1,13500																
3001		VERSO																					
4201		Hass & Cavalière Inc.						CF	2														
4601		6565 bl. Léger, Montréal-Nord H1G 6H8																				Prov. 89412536 & 89412548	
6701		Fraction de co-propriété 0.0580																					
1001	89412542	7911 Salomon Marion, app. 6																					
2001		21	254	202																			
2002		21	254	P1																			
2003		21	254	P2																			
2004		21	253	P1																			
2005		21	253	P2																			
2990							1,15400																
3001		VERSO																					
4201		Hass & Cavalière Inc.						CF	2														
4601		6565 bl. Léger, Montréal-Nord H1G 6H8																					Prov. 89412536 & 89412548
6701		Fraction de co-propriété 0.0590																					

CERT.	EFF.
25-1-85	1-1-85
	319

CERT.	EFF.
25-1-85	1-1-85
	319

541

3ET1

Mlle Maria Parades

2911 av. Salomon-Morison #5

HIE 4K7

CERT.	
15/08/96/64	

89412542



3ET1

Mlle Genevieve A. Martineau

4601 7911 av. Salomon-Morison #6

HIE 4K7

CERT.	
15/08/96/64	



CODE	COMPTE	EMPLACEMENT - NOM, PROFESSION, RÉSIDENCE						CATEGORIE BÂTIMENT	SCOLAIRE		VALEUR EN DOLLARS			MUNICIPAL	REMARQUES	
		DIV. CAD.	CADASTRE	SUBDIVISION	FRONT	PROFONDEUR	SUPERFICIE		TERR.	P. C.	TERRAIN	BÂTISSE	TOTAL			
1001	89412543	7911 Salomon Marion, app. 7														
2001		21	254	301												
2002		21	254	P1												
2003		21	254	P2												
2004		21	253	P1												
2005		21	253	P2												
2990							1,48700									
3001								3C	2B1	4,400	47,200	51,600	TR			
4201		Hass & Cavalière Inc. VERSO						CF	2							
4601		6565 bl. Léger, Montréal-Nord H1G 6H8														Prov. 89412536 & 89412548
6701		Fraction de co-propriété 0.0760														
1001	89412544	7911 Salomon Marion, app. 8														
2001		21	254	302												
2002		21	254	P1												
2003		21	254	P2												
2004		21	253	P1												
2005		21	253	P2												
2990							1,70200									
3001								3C	2B1	5,100	50,300	55,400	TR			
4201		Hass & Cavalière Inc. VERSO						CF	2							
4601		6565 bl. Léger, Montréal-Nord H1G 6H8														Prov. 89412536 & 89412548
6701		Fraction de co-propriété 0.0870														

CERT.	EFF.
25-1-85	1-1-85
	319

CERT.	EFF.
25-1-85	1-1-85
	319

89412543

1A11

4201 Mlle Jimmy Ernest Lambert

4601 2911 Car Salomon Morison #7

HIE 4K7

CERT.	#7
15/12/59	16/07

89412544



3F11

4201 Mlle Genevieve Gaudin

4601 2911 Car Salomon Morison #8

HIE 4K7

CERT.	#8
15/12/59	16/07



CODE	COMPTE	EMPLACEMENT - NOM, PROFESSION, RÉSIDENCE						CATEGORIE BATIMENT	SCOLAIRE		VALEUR EN DOLLARS			MUNICIPAL	REMARQUES	
		DIV. CAD.	CADASTRE	SUBDIVISION	FRONT	PROFONDEUR	SUPERFICIE		TERR. P.	TERR. C.	TERRAIN	BÂTISSE	TOTAL			
1001	89412545	7901 Salomon Marion, app. 1														
2001		21	253	A01												
2002		21	254	P1												
2003		21	254	P2												
2004		21	253	P1												
2005		21	253	P2												
2990																
												1,07600				
3001								3C	2B1	3,200	33,600	36,800	T R			
4201		Hass & Cavalière Inc. VERSO						CF	2							
4601		6565 bl. Léger, Montréal-Nord H1G 6H8														Prov. 89412536 & 89412548
6701		Fraction de co-propriété 0.0550														
1001	89412546	7901 Salomon Marion, app. 2														
2001		21	253	A02												
2002		21	254	P1												
2003		21	254	P2												
2004		21	253	P1												
2005		21	253	P2												
2990																
												90000				
3001								3C	2B1	2,700	33,200	35,900	T R			
4201		Hass & Cavalière Inc. VERSO						CF	2							
4601		6565 bl. Léger, Montréal-Nord H1G 6H8														Prov. 89412536 & 89412548
6701		Fraction de co-propriété 0.0460														

CERT.	EFF.	
25-1-85	1-1-85	219

CERT.	EFF.	
25-1-85	1-1-85	219

89412545

1851

4201 M. Maurice Corame

4101 7901 av Salomon Maron #1

HUE 4K3

CERT.	SP.
151851011567	

89412546

1851

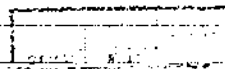

4201 M. Jean Bouchon

4101 7901 Salomon Maron #2

3F11

4202 Mlle Louise Gagné

CERT.	SP.
2918514705	345



CODE	COMPTE	EMPLACEMENT - NOM, PROFESSION, RESIDENCE					SUPERFICIE	CATEGORIE BÂTIMENT	SCOLAIRE		VALEUR EN DOLLARS			MUNICIPAL	REMARQUES
		DIV. CAD.	CADASTRE	SUBDIVISION	FRONT	PROFONDEUR			TERR. P. C.	TERRAIN	BÂTISSE	TOTAL			
1001	89412547	7901 Salomon Marion, app. 3													
2001		21	253	101											
2002		21	254	P1											
2003		21	254	P2											
2004		21	253	P1											
2005		21	253	P2											
2990							1,15400								
3001								3C	2B1	3,500	39,700	43,200	T R		
4201		Hass & Cavalière Inc. VERSO													
4601		6565 bl. Léger, Montréal-Nord HLG 6H8						CF	2						Prov. 89412536 & 89412548
6701		Fraction de co-propriété 0.0590													
1001	89412549	7901 Salomon Marion, app. 4													
2001		21	253	102											
2002		21	254	P1											
2003		21	254	P2											
2004		21	253	P1											
2005		21	253	P2											
2990							1,15400								
3001								3C	2B1	3,500	39,500	43,000	T R		
4201		Hass & Cavalière Inc. VERSO													
4601		6565 bl. Léger, Montréal-Nord HLG 6H8						CF	2						Prov. 89412536 & 89412548
6701		Fraction de co-propriété 0.0590													

CERT.	EFF.	VL
1-1-85	1-1-85	379

CERT.	EFF.	VL
1-1-85	1-1-85	379

89412547

1FT1

4201 M. Richard Houle

4601 7901 av. Salomon Marion # 3

HIE 4K7

3FT1

4202 Mlle Rosie Paves

CERT.	PRE.	
151505	511/24	

89412549

1FT1

4201 M. Potruick Foreet



4601 7901 av. Salomon Marion # 4

HIE 4K7

3FT1

4202 Mlle Johanne Gauthier

CERT.	PRE.	
151505	216/24	



CODE	COMPTE	EMPLACEMENT - NOM, PROFESSION, RESIDENCE						CATEGORIE BÂTIMENT	SCOLAIRE		VALEUR EN DOLLARS			MUNICIPAL	REMARQUES	
		DIV. CAD.	CADASTRE	SUBDIVISION	FRONT	PROFONDEUR	SUPERFICIE		TERR.	TERR.	TERRAIN	BÂTISSE	TOTAL			
1001	89412550	7901 Salomon Marion, app. 5														
2001		21	253	201												
2002		21	254	P1												
2003		21	254	P2												
2004		21	253	P1												
2005		21	253	P2												
2990							1,15400									
3001		Hass & Cavalière Inc. VERSO 6565 bl. Léger, Montréal-Nord H1G 6H8						CF	2							
4201														3C	2B1	3,500
4601		Fraction de co-propriété 0.0590														
6701		Fraction de co-propriété 0.0590														
1001	89412551	7901 Salomon Marion, app. 6														
2001		21	253	202												
2002		21	254	P1												
2003		21	254	P2												
2004		21	253	P1												
2005		21	253	P2												
2990							1,15400									
3001		Hass & Cavalière Inc. VERSO 6565 bl. Léger, Montréal-Nord H1G 6H8						CF	2							
4201														3C	2B1	3,500
4601		Fraction de co-propriété 0.0590														
6701		Fraction de co-propriété 0.0590														

CERT.	EFF.	Q.
25-85	1-85	219

Prov. 89412536
& 89412548

CERT.	EFF.	Q.
25-85	1-85	219

Prov. 89412536
& 89412548

89412550

1ET1

4201 M. Dicola Cipolla

4601 7901 av. Salomon Marston #5

HIE 4K7

CERT.	REF.
15/5/85	29/6/84

89412551

3ET1

4201 Hill Celine Gervae

4601 7901 av. Salomon Marston #6

HIE 4K7

CERT.	REF.
15/5/85	29/6/84

CERT. 15/5/85

CERT. 15/5/85

CODE	COMPTE	EMPLACEMENT - NOM, PROFESSION, RÉSIDENCE						CATEGORIE D'IMMEUBLE	SCOLAIRE		VALEUR EN DOLLARS			MUNICIPAL	REMARQUES
		DIV. CAD.	CADASTRE	SUBDIVISION	FRONT	PROFONDEUR	SUPERFICIE		TERR. P.	TERR. C.	TERRAIN	BÂTISSE	TOTAL		
1001	89412552	7901 Salomon Marion, app. 7													
2001		21	253	301											
2002		21	254	P1											
2003		21	254	P2											
2004		21	253	P1											
2005		21	253	P2											
2990							1,50700								
3001															
4201		Hass & Cavalière Inc. VERSO						CF	2						
4601		6565 bl. Léger, Montréal-Nord H1G 6H8									4,500	46,900	51,400	T R	Prov. 89412536 & 89412548
6701		Fraction de co-propriété 0.0770													
1001	89412553	7901 Salomon Marion, app. 8													
2001		21	253	302											
2002		21	254	P1											
2003		21	254	P2											
2004		21	253	P1											
2005		21	253	P2											
2990							1,68300								
3001															
4201		Hass & Cavalière Inc. VERSO						CF	2						
4601		6565 bl. Léger, Montréal-Nord H1G 6L8									5,000	52,500	57,500	T R	Prov. 89412536 & 89412648
6701		Fraction de co-propriété 0.0860													

GEN.	EFF.	
35-1-85	1-1-85	319

GEN.	EFF.	
35-1-85	1-1-85	319

89412552

1871

4201 M. Claude Goggin

4601 2901 av. Salomon Marois # 3

HIE 4K3

F1227-44824-1-2
18-9-55

CERT	DATE
15385	9/26/54

89412553


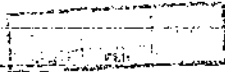
1871

4201 M. Gervise Archambault

4601 2901 av. Salomon Marois # 8

HIE 4K3

CERT	DATE
15385	5/6/54



COTE	COMPE	EMPLACEMENT - NOM, PROFESSION, RÉSIDENCE					CATÉGORIE D'ACHÈT	SCOLAIRE		VALEUR EN DOLLARS			MUNICIPAL #	REMARQUES	
		DIV. CAD.	CADASTRIQUE	SUBDIVISION	FRONT	PROFONDEUR		SUPERFICIE	TERR. P.C.	TERRAIN	BÂTISSÉ	TOTAL			
1001	89415200	LOT 35 RUE RIV PRAIRIES					4013								
2002		21 140	139	2500	8000	2,00000									
3001							7A	2 2B1	3000			3000	TVV		
4201		MASS & CAVALIERE INC					CF	2							
4601		6565 BL LEGER #109 MONTREAL NORD HIG 6H8													
6620		PROPRIETE SUJETTE A SURTAXE SUR TERRAIN VAGUE DESSERVI													
1001	89415250	LOT DE FERRAS					4013								
2008		21 140	P9	14951	3013	4,51300									
2010		21 140	P7	6608	11013	7,27300									
2999						11,78600									
3001							7A	2 2B1	33200			33200	TVV		
4201		MASS & CAVALIERE INC					CF	2							
4601		6565 BL LEGER #109 MONTREAL NORD HIG 6H8													
6620		PROPRIETE SUJETTE A SURTAXE SUR TERRAIN VAGUE DESSERVI													
1001	89415300	LOT 35 RUE RIV PRAIRIES					4013								
2002		21 140	141	2500	8000	2,00000									
2004		21 140	140	2500	8000	2,00000									
2999						4,00000									
3001							7A	2 2B1	6000			6000	TVV		
4201		MASS & CAVALIERE INC					CF	2							
4601		6565 BL LEGER #109 MONTREAL NORD HIG 6H8													
6620		PROPRIETE SUJETTE A SURTAXE SUR TERRAIN VAGUE DESSERVI													
1001	89417100	LOT 35 RUE RIV PRAIRIES					4013								
2002		21 145	168	2540	8400	2,17100									
2002				2630											
2004		21 145	167	2600	8400	2,18400									
2999						4,35500									
3001							7A	2 2B1	6500			6500	TVV		
4204		MR JOSEPH BROUDO, SALESMAN					1A	1							
5701		ATT DISCOUNT BANK OVERSEAS S A													
5702		VIA CANOVA 1 6900 LUGANO SWITZERLAND													
6620		PROPRIETE SUJETTE A SURTAXE SUR TERRAIN VAGUE NON DESSERVI													

89417100

98 E 1

4201 Ville de Montréal - Service Action Immobilière

4601 507 Pl. d'Assomption #300 H3Y 2W8

CERT.	EFF.
9/10/19	3/17/19

R
307

PROJET DE VALUATION

COTE	COTE	EMPLACEMENT - NOM PROFESSION - RESIDENCE					CATEGORIE BÂTIMENT	SCOLAIRE		VALEUR EN DOLLARS			MUNICIPAL	REMARQUES
		NO. CAD.	SANCTE	COMMUNE	FRONT	PROFONDEUR		SUPERFICIE	TERR P. C.	TERRAIN	BATISSE	TOTAL		
1001	89417300	LOT 3E RUE RIV PRAIRIES					1011							
2002		21	150	304	2600	8400					2,18400			
2004		21	150	305	1960	8400					1,64200			
2004					1950									
2006		21	145	166	640	8400					54200			
2006					650									
2999											4,36800			
3001							66 7A	281	6500			6500	E 06 204-3 TSV 1	
4204		MR JOSEPH BROUDO, SALESMAN					1A							
5701		ATT DISCOUNT BANK OVERSEAS S A												
5702		VIA CANOVA I 6900 LUGANO SWITZERLAND												
6632		PROPRIETE SUJETTE A SURTAXE SUR TERRAIN VAGUE NON DESSERVI												
1001	89417500	LOT 3E RUE RIV PRAIRIES					1011							
2002		21	150	285	1960	8400					1,63800			
2002					1940									
2004		21	145	145	540	8400					46200			
2006		21	145	146	2500	8400					2,10000			
2008		21	145	147	2840	8400					2,36800			
2006					2800									
2010		21	150	284	2500	8400					2,10000			
2999											8,66800			
3001							68	281	9000			9000	E 06 204-3	
4201		LA VILLE DE MONTRÉAL - SERVICE DE LA GESTION IMMOBILIERE					9F							
4601		507 PLACE D'ARMES #300 MONTRÉAL H2Y 2W8												
1001	89417900	LOT 3E RUE RIV PRAIRIES					1011							
2002		21	145	144	2601	8400					2,32200			
2002					2730									
2004		21	145	143	2500	8400					2,10000			
2999											4,42200			
3001							7A 68	281	6600			6600	TSV 1 E 06 204-3	
4205		M GIUSEPPE GUGLIELMO, MECANICIEN					1							
4605		12161 ALFRED NOBEL H1E 3Y9					1							
4206		M NICHELE PIETRACUPA, PRESSEUR					1F							
4606		2158 CHAMPDORE H1Z 1E9												
6301		RESERVE POUR 2 ANS EFF 03-12-22												
6632		PROPRIETE SUJETTE A SURTAXE SUR TERRAIN VAGUE NON DESSERVI												
1001	89418100	LOT 3E RUE RIV PRAIRIES					1011							

89417300

9FE1

H. 201 Ville de Montreal Service de la Gestion Immobiliere
4601 507 Pl. d'Armes #300 1072W8

CERT.	SFF.	EFF.
09/87	8/87	307

89417400

9FE1

4201 Ville de Montreal Service de la Gestion Immobiliere
4601 507 Pl. d'Armes #300 1072W8

CERT.	SFF.	EFF.
10/85	6/85	237

CODE	COMPLÉ	EMPLACEMENT - NOM, PROFESSION, RÉSIDENCE					CATEGORIE BÂTIMENT	SCOLAIRE		VALEUR EN DOLLARS			REMARQUES
		NO. CAD.	CADASTRE	SUBDIVISION	FRONT	PROFONDEUR		SUPERFICIE	TERR. P. C.	TERRAIN	BÂTIMENT	TOTAL	
2002	89418100	21	150	282	2500	8400	2,10000						
2004		21	150	253	1940	8400	1,61700						
2004					1910								
2006		21	145	142	560	8400	48300						
2006					590								
2999							4,20000						
3001								7A 6B	1 2B1	3600		3600	TSV-1 Exc 204-3
4205		M GIUSEPPE GUGLIELMO, MECANICIEN											
4605		12161 ALFRED NOBEL H1E 3Y9											
4206		M MICHELE PIETRACUPA, PRESSEUR											
4606		2158 CHAMPDRE H1Z 1E9											
6301		RESERVE POUR 2 ANS EFF 22-12-83											
6636		PROPRIETE SUJETTE A SURTAXE SUR TERRAIN VAGUE NON DESSERVI											
7001		11 EME AVENUE											
1001	89418300	LOT 3E RUE RIV PRAIRIES											
2002	A-135802 13-2-83	21	150	359	2500	8500	2,12500						
2004	A-147767 22-7-83	21	150	358	2500	8500	2,12500						
2999							4,25000						
3001								6B 7A 7B	1 2B1	6300		6300	Exc 204-3 TSV-1 73V
4201		MR PEPO UZSINAY											
4601		19 BIALIK AV RAMAT HASHARON TEL AVIV ISRAEL											
4202		MRS PEPO UZSINAY (SULTANA DINAR)											
4602		19 BIALIK AV RAMAT HASHARON TEL AVIV ISRAEL											
6630		Propriete sujette a surtaxe sur terrain vague non desservi											
6636		PROPRIETE SUJETTE A SURTAXE SUR TERRAIN VAGUE NON DESSERVI											
1001	89418500	LOT 3E RUE RIV PRAIRIES											
2002	A-135802 13-2-83	21	150	356	2500	8500	2,12500						
2004	A-147767 22-7-83	21	150	357	2500	8500	2,12500						
2999							4,25000						
3001								6B 7A 7B	1 2B1	6400		6400	Exc 204-3 TSV-1 73V
4201		MR PEPO UZSINAY											
4601		19 BIALIK AV RAMAT HASHARON TEL AVIV ISRAEL											
4202		MRS PEPO UZSINAY (SULTANA DINAR)											
4602		19 BIALIK AV RAMAT HASHARON TEL AVIV ISRAEL											
6630		Propriete sujette a surtaxe sur terrain vague non desservi											
6636		PROPRIETE SUJETTE A SURTAXE SUR TERRAIN VAGUE NON DESSERVI											
1001	89418700	LOT 3E RUE RIV PRAIRIES											
2002		21	150	354	2500	8500	2,12500						
2004		21	150	355	2500	8500	2,12500						
		MICROFICHE	153	1-02									

89418300

ANNULÉ

9FE1

4201 Ville de Montréal Service de la
Gestion Immobilière
4601 507 Pl. d'Armenie #300 H2Y 2W8

CERT.	EFF.	95
20/4/85	12/2/85	333

89418300

CFN1

4201 141365 Canada Ave.
4601 12679 39^e Avenue H1E 2E1

CERT.	EFF.	350
21/10/85	20/1/85	350

89418500

ANNULÉ

9FE1

4201 Ville de Montréal Service de la Gestion
Immobilière
4601 507 Pl. d'Armenie #300 H2Y 2W8

CERT.	EFF.	95
20/4/85	12/2/85	333

89418500

CFN1

4201 141365 Canada Ave.
4601 12679 39^e Avenue H1E 2E1

AEB20

CERT.	EFF.	356
21/10/85	20/1/85	356

89418100

9FE1

4201 Ville de Montréal Service de la Gestion
Immobilière
4601 507 Pl. d'Armenie #300 H2Y 2W8

CERT.	EFF.	95
20/6/85	16/5/85	327

CERT.	EFF.	356
21/10/85	20/1/85	356

AEB20

AEB20

CODE	COMPTÉ	EMPLACEMENT - NOM, PROFESSION, RÉSIDENCE						CATEGORIE BÂTIMENT	SCOLAIRE		VALEUR EN DOLLARS			MUNICIPAL	REMARQUES
		SEZ. PAR	CADASTRE	SUBDIVISION	FRONT	PROFONDEUR	SUPERFICIE		TERR	P. C.	TERRAIN	BATISSE	TOTAL		
2499	89418700						4,25000								
3001	A133800 132-83							7A	281	6400		6400		E06-204-3	
4201	A147001							7A	281	6400		6400		E06-204-3	
4601	22-76							1A	2						
4202								2A	2						
4602															
6630															
1001	89418900														
2002	A147267 22-76														
3001															
4201															
4601															
6630															
1001	89419000														
2002	A147267 22-76														
3001															
4201															
4601															
6630															
1001	89419100														
2002	A147267 22-76														
3001															
4201															
4601															
6630															
1001	89419200														
2002															
3001															
4201															
4601															
6630															
7001															
1001	89419300														
2002	A147267 22-76														
3001															
4201															
4601															
6630															
7001															
1001	89419400														
2002															
3001															
4201															
4601															
6630															
7001															

89418700

ANNULÉ

9EE1

4201 Ville de Montréal Service de la
Gestion Immobilier
4601 509 Pl. d'Armes + 300 HAY 2W8

CEPT	EFF	333
26-1-85	13-2-85	

89419100

CFM1

4201 141365 Canada Inc.
4601 12679 39^e Avenue HIE 2E1

CEPT	EFF	356
21-1-85	23-1-85	

89418700

CFM1

4201 141365 Canada Inc.
4601 12679 39^e Avenue HIE 2E1

CEPT	EFF	356
21-1-85	23-1-85	

89418900

CFM1

4201 141365 Canada Inc.
4601 12679 39^e Avenue HIE 2E1

CEPT	EFF	356
21-1-85	23-1-85	

89419000

CFM1

4201 141365 Canada Inc.
4601 12679 39^e Avenue HIE 2E1

CEPT	EFF	356
21-1-85	23-1-85	

CODE	COMPTÉ	EMPLACEMENT - NOM, PROFESSION, RÉSIDENCE						CATEGORIE BÂTIMENT	SCOLAIRE	VALEUR EN DOLLARS			MUNICIPAL	REMARQUES	
		DIV. CAD.	CADASTRE	SUBDIVISION	FRONT	PROFONDEUR	SUPERFICIE			TERRAIN	BÂTISSE	TOTAL			
1001	89419300	LOT 30 RUE RIV PRAIRIES						1011							
2002		21	153	85	4500	10900	4,90500								
3001								68	2B1	5100		5100	E06	204-3	
4201		LA VILLE DE MONTRÉAL - SERVICE DE LA GESTION IMMOBILIERE						9F							
4601		507 PLACE D'ARMES #300 MONTRÉAL H2Y 2W8													
1001	89419400	LOT 30 RUE RIV PRAIRIES						1011							
2002		21	153	86	IRR	10900	4,95600								
2002					4650	IRR									
3001								68	2B1	4700		4700	E06	204-3	
4201		LA VILLE DE MONTRÉAL - SERVICE DE LA GESTION IMMOBILIERE						9F							
4601		507 PLACE D'ARMES #300 MONTRÉAL H2Y 2W8													
1001	89419500	LOT 30 RUE RIV PRAIRIES						1011							
2002		21	153	63	5600	6000	4,48000								
3001								68	2B1	5700		6700	E06	204-3	
4201		LA VILLE DE MONTRÉAL - SERVICE DE LA GESTION IMMOBILIERE						9F							
4601		507 PLACE D'ARMES #300 MONTRÉAL H2Y 2W8													
6630		<i>Propriété sujette à surtaxe sur terrain vague non desservi</i>													
1001	89419600	LOT 30 RUE RIV PRAIRIES						1011							
2002		21	153	64	5000	6000	4,00000								
3001								68	2B1	6000		6000	E06	204-3	
4204		MR PANAYOTIC DROUZOS						1A							
4604		730 B1E AV CHOMEDEY LAVAL H7V 3M4						2							
6630		<i>Propriété sujette à surtaxe sur terrain vague non desservi</i>													
6630		<i>PROPRIÉTÉ SUJETTE À SURTAXE SUR TERRAIN VAGUE NON DESSERVI</i>													
1001	89419700	LOT 30 RUE RIV PRAIRIES						1011							
2002		21	153	65	5020	6000	4,01200								
3001								68	2B1	4600		4600	E06	204-3	
4201		LA VILLE DE MONTRÉAL - SERVICE DE LA GESTION IMMOBILIERE						9F							
4601		507 PLACE D'ARMES #300 MONTRÉAL H2Y 2W8													
6630		<i>Propriété sujette à surtaxe sur terrain vague non desservi</i>													
7001		CAD. P154													
7002		CAD. P159													
7003		60ME AVENUE													

89419600

ANNULE 9F61

4201

Ville de Montréal
Service de la gestion immobilière

4601

507, Place d'Armes, Bureau 300
Montréal, H2Y 2W8

CERT.	EXP.	DE
1/13/85	25/12/86	319

89419500

CFN1

4201 141365 Canada Ave.

4601 12679 39^e Avenue H1E 2E1

CERT.	EXP.	DE
21/10/85	23/10/85	356

89419600

CFN1

4201 141365 Canada Ave.

4601 12679 39^e Avenue H1E 2E1

CERT.	EXP.	DE
21/10/85	23/10/85	356

89419700

CFN1

4201 141365 Canada Ave.

4601 12679 39^e Avenue H1E 2E1

CERT.	EXP.	DE
21/10/85	23/10/85	356

CODE	COMPIÉ	EMPLACEMENT - NOM, PROFESSION, RESIDENCE					CATEGORIE BÂTIMENT	SCOLAIRE		VALEUR EN DOLLARS			REMARQUES
		PARCÉLLE	CADASTRE	SUBDIVISION	FRONT	PROFONDEUR		SUPERFICIE	TECH. P.C.	TERRAIN	BÂTISSE	TOTAL	
1001	89421300	12421-25 5E AVENUE RIV PRAIRIES					011						
2002		21 160	273		2500	8500					2,12500		
2004		21 160	274		2500	8500					2,12500		
2006		21 160	275		3000	8500					2,55000		
2999		21 160	276		8000	500					720000		
3001							2C	1 2B1	16500	21700	38200		
4204		SUCCESSION ROSAIRE CHAMPAGNE					0F6			15600	21700	37300	T R
5701		ATT MME BRISOLE CHAMPAGNE											
5702		12421 5E AVENUE RIV PRAIRIES MONTREAL H1E 3A5											
7001		5 EME AVENUE											
7002		CAD. P161											
7003		4 EME AVENUE											
1001	89422100	LOT 3E RUE RIV PRAIRIES					011						
2002		21 162	133		2600	8000					2,08000		
2004		21 162	134		2600	8000					2,08000		
2999											4,16000		
2001							7A	1 2B1	4100		4100	TSV 1	
4204		MR JOSEPH IASENZA, PLASTERER					1A						
4604		7695 SAGARD H2E 2T1											
6301		RESERVE POUR FINS DE PARC EFF 18-03-P2											
6630		PROPRIETE SUJETTE A SURTAXE SUR TERRAIN VAGUE NON DESSERVI											
1001	89422300	LOT 3E RUE RIV PRAIRIES					011						
2002		21 162	P135		IRR	IRR					23500		
3001							7A	1 2B1	200		200	TSV 1	
4204		M IOLANDO IASENZA					1F						
4604		8021 BORDEAUX H2E ZM4											
6630		PROPRIETE SUJETTE A SURTAXE SUR TERRAIN VAGUE NON DESSERVI											
1001	89422500	LOT 3E RUE RIV PRAIRIES					011						
2002		21 162	137		2500	8000					2,00000		
2004		21 162	136		2500	8000					2,00000		
2006		21 162	P135		1035	IRR					1,84500		
2008					2600	8000							
2008		21 162	P142		1770	8000					1,95000		
2008					2500	IRR							
2010		21 162	138		2500	8000					2,00000		
2999											9,79500		

CERT.	EFF.
6/3/86	10/12/82
	374

Provenant du domaine public

CODE	COMPTÉ	EMPLACEMENT - NOM PROFESSION, RÉSIDENCE						C	D	E	F	G	H	I	J	K	L	M	N	O	P	Q	R	S	T	U	V	W	X	Y	Z	AA	AB	AC	AD	AE	AF	AG	AH	AI	AJ	AK	AL	AM	AN	AO	AP	AQ	AR	AS	AT	AU	AV	AW	AX	AY	AZ	BA	BB	BC	BD	BE	BF	BG	BH	BI	BJ	BK	BL	BM	BN	BO	BP	BQ	BR	BS	BT	BU	BV	BW	BX	BY	BZ	CA	CB	CC	CD	CE	CF	CG	CH	CI	CJ	CK	CL	CM	CN	CO	CP	CQ	CR	CS	CT	CU	CV	CW	CX	CY	CZ	DA	DB	DC	DD	DE	DF	DG	DH	DI	DJ	DK	DL	DM	DN	DO	DP	DQ	DR	DS	DT	DU	DV	DW	DX	DY	DZ	EA	EB	EC	ED	EE	EF	EG	EH	EI	EJ	EK	EL	EM	EN	EO	EP	EQ	ER	ES	ET	EU	EV	EW	EX	EY	EZ	FA	FB	FC	FD	FE	FF	FG	FH	FI	FJ	FK	FL	FM	FN	FO	FP	FQ	FR	FS	FT	FU	FV	FW	FX	FY	FZ	GA	GB	GC	GD	GE	GF	GG	GH	GI	GJ	GK	GL	GM	GN	GO	GP	GQ	GR	GS	GT	GU	GV	GW	GX	GY	GZ	HA	HB	HC	HD	HE	HF	HG	HH	HI	HJ	HK	HL	HM	HN	HO	HP	HQ	HR	HS	HT	HU	HV	HW	HX	HY	HZ	IA	IB	IC	ID	IE	IF	IG	IH	II	IJ	IK	IL	IM	IN	IO	IP	IQ	IR	IS	IT	IU	IV	IW	IX	IY	IZ	JA	JB	JC	JD	JE	JF	JG	JH	JI	JJ	JK	JL	JM	JN	JO	JP	JQ	JR	JS	JT	JU	JV	JW	JX	JY	JZ	KA	KB	KC	KD	KE	KF	KG	KH	KI	KJ	KK	KL	KM	KN	KO	KP	KQ	KR	KS	KT	KU	KV	KW	KX	KY	KZ	LA	LB	LC	LD	LE	LF	LG	LH	LI	LJ	LK	LL	LM	LN	LO	LP	LQ	LR	LS	LT	LU	LV	LW	LX	LY	LZ	MA	MB	MC	MD	ME	MF	MG	MH	MI	MJ	MK	ML	MM	MN	MO	MP	MQ	MR	MS	MT	MU	MV	MW	MX	MY	MZ	NA	NB	NC	ND	NE	NF	NG	NH	NI	NJ	NK	NL	NM	NN	NO	NP	NQ	NR	NS	NT	NU	NV	NW	NX	NY	NZ	OA	OB	OC	OD	OE	OF	OG	OH	OI	OJ	OK	OL	OM	ON	OO	OP	OQ	OR	OS	OT	OU	OV	OW	OX	OY	OZ	PA	PB	PC	PD	PE	PF	PG	PH	PI	PJ	PK	PL	PM	PN	PO	PP	PQ	PR	PS	PT	PU	PV	PW	PX	PY	PZ	QA	QB	QC	QD	QE	QF	QG	QH	QI	QJ	QK	QL	QM	QN	QO	QP	QQ	QR	QS	QT	QU	QV	QW	QX	QY	QZ	RA	RB	RC	RD	RE	RF	RG	RH	RI	RJ	RK	RL	RM	RN	RO	RP	RQ	RR	RS	RT	RU	RV	RW	RX	RY	RZ	SA	SB	SC	SD	SE	SF	SG	SH	SI	SJ	SK	SL	SM	SN	SO	SP	SQ	SR	SS	ST	SU	SV	SW	SX	SY	SZ	TA	TB	TC	TD	TE	TF	TG	TH	TI	TJ	TK	TL	TM	TN	TO	TP	TQ	TR	TS	TT	TU	TV	TW	TX	TY	TZ	UA	UB	UC	UD	UE	UF	UG	UH	UI	UJ	UK	UL	UM	UN	UO	UP	UQ	UR	US	UT	UU	UV	UW	UX	UY	UZ	VA	VB	VC	VD	VE	VF	VG	VH	VI	VJ	VK	VL	VM	VN	VO	VP	VQ	VR	VS	VT	VU	VV	VW	VX	VY	VZ	WA	WB	WC	WD	WE	WF	WG	WH	WI	WJ	WK	WL	WM	WN	WO	WP	WQ	WR	WS	WT	WU	WV	WW	WX	WY	WZ	XA	XB	XC	XD	XE	XF	XG	XH	XI	XJ	XK	XL	XM	XN	XO	XP	XQ	XR	XS	XT	XU	XV	XW	XX	XY	XZ	YA	YB	YC	YD	YE	YF	YG	YH	YI	YJ	YK	YL	YM	YN	YO	YP	YQ	YR	YS	YT	YU	YV	YW	YX	YY	YZ	ZA	ZB	ZC	ZD	ZE	ZF	ZG	ZH	ZI	ZJ	ZK	ZL	ZM	ZN	ZO	ZP	ZQ	ZR	ZS	ZT	ZU	ZV	ZW	ZX	ZY	ZZ	AAA	AAB	AAC	AAD	AAE	AAF	AAG	AAH	AAI	AAJ	AAK	AAL	AAM	AAN	AAO	AAP	AAQ	AAR	AAS	AAT	AAU	AAV	AAW	AAX	AAZ	AAA	AAB	AAC	AAD	AAE	AAF	AAG	AAH	AAI	AAJ	AAK	AAL	AAM	AAN	AAO	AAP	AAQ	AAR	AAS	AAT	AAU	AAV	AAW	AAX	AAZ	AAA	AAB	AAC	AAD	AAE	AAF	AAG	AAH	AAI	AAJ	AAK	AAL	AAM	AAN	AAO	AAP	AAQ	AAR	AAS	AAT	AAU	AAV	AAW	AAX	AAZ	AAA	AAB	AAC	AAD	AAE	AAF	AAG	AAH	AAI	AAJ	AAK	AAL	AAM	AAN	AAO	AAP	AAQ	AAR	AAS	AAT	AAU	AAV	AAW	AAX	AAZ	AAA	AAB	AAC	AAD	AAE	AAF	AAG	AAH	AAI	AAJ	AAK	AAL	AAM	AAN	AAO	AAP	AAQ	AAR	AAS	AAT	AAU	AAV	AAW	AAX	AAZ	AAA	AAB	AAC	AAD	AAE	AAF	AAG	AAH	AAI	AAJ	AAK	AAL	AAM	AAN	AAO	AAP	AAQ	AAR	AAS	AAT	AAU	AAV	AAW	AAX	AAZ	AAA	AAB	AAC	AAD	AAE	AAF	AAG	AAH	AAI	AAJ	AAK	AAL	AAM	AAN	AAO	AAP	AAQ	AAR	AAS	AAT	AAU	AAV	AAW	AAX	AAZ	AAA	AAB	AAC	AAD	AAE	AAF	AAG	AAH	AAI	AAJ	AAK	AAL	AAM	AAN	AAO	AAP	AAQ	AAR	AAS	AAT	AAU	AAV	AAW	AAX	AAZ	AAA	AAB	AAC	AAD	AAE	AAF	AAG	AAH	AAI	AAJ	AAK	AAL	AAM	AAN	AAO	AAP	AAQ	AAR	AAS	AAT	AAU	AAV	AAW	AAX	AAZ	AAA	AAB	AAC	AAD	AAE	AAF	AAG	AAH	AAI	AAJ	AAK	AAL	AAM	AAN	AAO	AAP	AAQ	AAR	AAS	AAT	AAU	AAV	AAW	AAX	AAZ	AAA	AAB	AAC	AAD	AAE	AAF	AAG	AAH	AAI	AAJ	AAK	AAL	AAM	AAN	AAO	AAP	AAQ	AAR	AAS	AAT	AAU	AAV	AAW	AAX	AAZ	AAA	AAB	AAC	AAD	AAE	AAF	AAG	AAH	AAI	AAJ	AAK	AAL	AAM	AAN	AAO	AAP	AAQ	AAR	AAS	AAT	AAU	AAV	AAW	AAX	AAZ	AAA	AAB	AAC	AAD	AAE	AAF	AAG	AAH	AAI	AAJ	AAK	AAL	AAM	AAN	AAO	AAP	AAQ	AAR	AAS	AAT	AAU	AAV	AAW	AAX	AAZ	AAA	AAB	AAC	AAD	AAE	AAF	AAG	AAH	AAI	AAJ	AAK	AAL	AAM	AAN	AAO	AAP	AAQ	AAR	AAS	AAT	AAU	AAV	AAW	AAX	AAZ	AAA	AAB	AAC	AAD	AAE	AAF	AAG	AAH	AAI	AAJ	AAK	AAL	AAM	AAN	AAO	AAP	AAQ	AAR	AAS	AAT	AAU	AAV	AAW	AAX	AAZ	AAA	AAB	AAC	AAD	AAE	AAF	AAG	AAH	AAI	AAJ	AAK	AAL	AAM	AAN	AAO	AAP	AAQ	AAR	AAS	AAT	AAU	AAV	AAW	AAX	AAZ	AAA	AAB	AAC	AAD	AAE	AAF	AAG	AAH	AAI	AAJ	AAK	AAL	AAM	AAN	AAO	AAP	AAQ	AAR	AAS	AAT	AAU	AAV	AAW	AAX	AAZ	AAA	AAB	AAC	AAD	AAE	AAF	AAG	AAH	AAI	AAJ	AAK	AAL	AAM	AAN	AAO	AAP	AAQ	AAR	AAS	AAT	AAU	AAV	AAW	AAX	AAZ	AAA	AAB	AAC	AAD	AAE	AAF	AAG	AAH	AAI	AAJ	AAK	
------	--------	---	--	--	--	--	--	---	---	---	---	---	---	---	---	---	---	---	---	---	---	---	---	---	---	---	---	---	---	---	---	----	----	----	----	----	----	----	----	----	----	----	----	----	----	----	----	----	----	----	----	----	----	----	----	----	----	----	----	----	----	----	----	----	----	----	----	----	----	----	----	----	----	----	----	----	----	----	----	----	----	----	----	----	----	----	----	----	----	----	----	----	----	----	----	----	----	----	----	----	----	----	----	----	----	----	----	----	----	----	----	----	----	----	----	----	----	----	----	----	----	----	----	----	----	----	----	----	----	----	----	----	----	----	----	----	----	----	----	----	----	----	----	----	----	----	----	----	----	----	----	----	----	----	----	----	----	----	----	----	----	----	----	----	----	----	----	----	----	----	----	----	----	----	----	----	----	----	----	----	----	----	----	----	----	----	----	----	----	----	----	----	----	----	----	----	----	----	----	----	----	----	----	----	----	----	----	----	----	----	----	----	----	----	----	----	----	----	----	----	----	----	----	----	----	----	----	----	----	----	----	----	----	----	----	----	----	----	----	----	----	----	----	----	----	----	----	----	----	----	----	----	----	----	----	----	----	----	----	----	----	----	----	----	----	----	----	----	----	----	----	----	----	----	----	----	----	----	----	----	----	----	----	----	----	----	----	----	----	----	----	----	----	----	----	----	----	----	----	----	----	----	----	----	----	----	----	----	----	----	----	----	----	----	----	----	----	----	----	----	----	----	----	----	----	----	----	----	----	----	----	----	----	----	----	----	----	----	----	----	----	----	----	----	----	----	----	----	----	----	----	----	----	----	----	----	----	----	----	----	----	----	----	----	----	----	----	----	----	----	----	----	----	----	----	----	----	----	----	----	----	----	----	----	----	----	----	----	----	----	----	----	----	----	----	----	----	----	----	----	----	----	----	----	----	----	----	----	----	----	----	----	----	----	----	----	----	----	----	----	----	----	----	----	----	----	----	----	----	----	----	----	----	----	----	----	----	----	----	----	----	----	----	----	----	----	----	----	----	----	----	----	----	----	----	----	----	----	----	----	----	----	----	----	----	----	----	----	----	----	----	----	----	----	----	----	----	----	----	----	----	----	----	----	----	----	----	----	----	----	----	----	----	----	----	----	----	----	----	----	----	----	----	----	----	----	----	----	----	----	----	----	----	----	----	----	----	----	----	----	----	----	----	----	----	----	----	----	----	----	----	----	----	----	----	----	----	----	----	----	----	----	----	----	----	----	----	----	----	----	----	----	----	----	----	----	----	----	----	----	----	----	----	----	----	----	----	----	----	----	----	----	----	----	----	----	----	----	----	----	----	----	----	----	----	----	----	----	----	----	----	----	----	----	----	----	----	----	----	----	----	----	----	----	----	----	----	----	----	----	----	----	----	----	----	----	----	----	----	----	----	----	----	----	----	----	----	----	----	----	----	----	----	----	----	----	----	----	----	----	----	----	----	----	----	----	----	----	----	----	----	----	----	----	----	----	----	----	----	----	----	----	----	----	----	----	----	----	----	----	----	----	----	----	----	----	----	----	----	----	----	----	----	----	----	----	----	----	----	----	----	----	----	----	----	----	----	----	----	----	----	----	----	----	----	----	----	-----	-----	-----	-----	-----	-----	-----	-----	-----	-----	-----	-----	-----	-----	-----	-----	-----	-----	-----	-----	-----	-----	-----	-----	-----	-----	-----	-----	-----	-----	-----	-----	-----	-----	-----	-----	-----	-----	-----	-----	-----	-----	-----	-----	-----	-----	-----	-----	-----	-----	-----	-----	-----	-----	-----	-----	-----	-----	-----	-----	-----	-----	-----	-----	-----	-----	-----	-----	-----	-----	-----	-----	-----	-----	-----	-----	-----	-----	-----	-----	-----	-----	-----	-----	-----	-----	-----	-----	-----	-----	-----	-----	-----	-----	-----	-----	-----	-----	-----	-----	-----	-----	-----	-----	-----	-----	-----	-----	-----	-----	-----	-----	-----	-----	-----	-----	-----	-----	-----	-----	-----	-----	-----	-----	-----	-----	-----	-----	-----	-----	-----	-----	-----	-----	-----	-----	-----	-----	-----	-----	-----	-----	-----	-----	-----	-----	-----	-----	-----	-----	-----	-----	-----	-----	-----	-----	-----	-----	-----	-----	-----	-----	-----	-----	-----	-----	-----	-----	-----	-----	-----	-----	-----	-----	-----	-----	-----	-----	-----	-----	-----	-----	-----	-----	-----	-----	-----	-----	-----	-----	-----	-----	-----	-----	-----	-----	-----	-----	-----	-----	-----	-----	-----	-----	-----	-----	-----	-----	-----	-----	-----	-----	-----	-----	-----	-----	-----	-----	-----	-----	-----	-----	-----	-----	-----	-----	-----	-----	-----	-----	-----	-----	-----	-----	-----	-----	-----	-----	-----	-----	-----	-----	-----	-----	-----	-----	-----	-----	-----	-----	-----	-----	-----	-----	-----	-----	-----	-----	-----	-----	-----	-----	-----	-----	-----	-----	-----	-----	-----	-----	-----	-----	-----	-----	-----	-----	-----	-----	-----	-----	-----	-----	-----	-----	-----	-----	-----	-----	-----	-----	-----	-----	-----	-----	-----	-----	-----	-----	-----	-----	-----	-----	-----	-----	-----	-----	-----	-----	-----	-----	-----	-----	-----	-----	-----	-----	-----	-----	-----	-----	-----	-----	-----	-----	-----	-----	-----	-----	-----	-----	-----	-----	-----	-----	-----	-----	-----	-----	-----	-----	-----	-----	-----	-----	-----	-----	-----	-----	-----	-----	-----	-----	-----	-----	-----	-----	-----	-----	-----	-----	-----	-----	-----	-----	-----	-----	-----	-----	-----	-----	-----	-----	-----	-----	-----	-----	-----	-----	-----	-----	-----	-----	-----	-----	-----	-----	-----	-----	-----	-----	-----	-----	-----	-----	-----	-----	-----	-----	-----	-----	-----	-----	-----	-----	-----	-----	-----	-----	-----	-----	-----	-----	-----	-----	-----	-----	-----	-----	-----	-----	-----	-----	-----	-----	-----	-----	-----	-----	-----	-----	-----	-----	-----	-----	-----	-----	-----	-----	-----	-----	-----	-----	-----	-----	-----	-----	-----	-----	-----	-----	-----	-----	-----	-----	-----	-----	-----	-----	-----	-----	-----	--

TABLEAU D'ÉVALUATION

CURSE	COMTE	ENTLACEMENT (NOM, PROFESSION, RÉSIDENCE)					CATEGORIE BÂTIMENT	SCOLAIRE		VALEUR EN DOLLARS			MUNICIPAL	REMARQUES	
		DATE	SANCTIONNÉ	SUBDIVISION	FRONT	PROFONDEUR		SUPERFICIE	TERR P	C	TERRAIN	BÂTIMENT			TOTAL
4201 4601	89423100	PROVINCE DE QUEBEC MINS DE LA VOIRIE 255 BL CREMAZIE E #800 H2M ILS					9F	1							
1001	89423110	LOT 3E RUE RIV PRAIRIES													
2002 2002		21 162	P144	2230	6000	1,66000									
2002 2002				1920											
3001							6B	2B1	2000		2000	EOM	204-1		
4201 4601		PROVINCE DE QUEBEC MINS DE LA VOIRIE 255 BL CREMAZIE E #800 H2M ILS					9F	1							
1001	89423200	LOT 3E RUE RIV PRAIRIES													
2002 2002		21 162	P144	680	8000	42000									
2002 2002				000											
3001							6B 7A	1 2B1	500		500	TSV	1		
4204 4604		MR DOMENCIO ARGENTO 212 CALAIS DR BAIE D URFE H9X 2L5					1A	2							
4211 4611		MME DOMENCIO ARGENTO (RAIMONDA GENTILE) 212 CALAIS DR BAIE D URFE H9X 2L5					2F	2							
2301 2635		RÉSERVE POUR FINS DE PARC EFF 19-03-82 PROPRIÉTÉ SUJETTE À SURTAXE SUR TERRAIN VAGUE NON DESSERVÉ													
1001	89423300	LOT 3E RUE RIV PRAIRIES													
2002 2004 2999		21 162	145	2600	8000	2,08000									
		21 162	146	2600		2,08000									
						4,16000									
3001							7A	1 2B1	4100		4100	TSV	1		
4204 4604		M ANTONIO DI GENNARO 9414 AVE JOSEPH MELANCON H2K 2H8					1F	1							
6301 6630		RÉSERVE POUR FINS DE PARC EFF 22-03-82 PROPRIÉTÉ SUJETTE À SURTAXE SUR TERRAIN VAGUE NON DESSERVÉ													
1001	89423500	LOT 3E RUE RIV PRAIRIES													
2002 2004 2004 2999		21 162	154	2600	8000	2,08000									
		21 162	P155	2600	8000	2,05200									
				2450	16R										
						4,13200									
3001							7A	1 2B1	4000		4000	TSV	1		

VERSO

99423200

4201 Ville de Montréal Service de la Section
Immobilière
4601 507 Pl. d'Armes #300 11242488

CERT. 8185-6984
2/15

COTE	ANNÉE	EMPLACEMENT	NOM	PROFESSION	RÉSIDENCE	CATEGORIE PATRIMON	SCOLAIRE			VALEUR EN DOLLARS			MUNICIPAL	REMARQUES	
							TERR. P. C.	TERRAIN	BÂTIMENT	TOTAL					
4201 4601	89423500	M	ANDRE TESSIER			IF									
			10335 CHRISTOPHE COLOMB AV H2C 2V1 4061 St André H2L 3004												
6301 6630			RESERVE POUR FINS DE PARC EFF 13-05-82 PROPRIETE SUJETTE A SURTAXE SUR TERRAIN VAGUE NON DESSERVI												
1001	89423610		LOT 35 RUE RIV PRAIRIES			012									
2002 2002			21 162	P155	000	3766									
					150	3760									
3001							6B	2B1	20			20	ED4	204-1	
4201 4601			PROVINCE DE QUEBEC MINS DE LA VOIRIE 255 BL CREMAZIE E #800 H2M 1LS			9F									
1001	89423700		LOT 35 RUE RIV PRAIRIES			012									
2002 2002			21 162	P156	170	4240									
						4244									
3001							7A	1 2B1	100			100	TSV 1		
4204 4604			MR JOHN CHRISTAKIS, REST KEEPER 6937 BIRNAM #3 H3N 258			1A									
6301 6630			RESERVE POUR FINS DE PARC EFF 06-04-82 PROPRIETE SUJETTE A SURTAXE SUR TERRAIN VAGUE NON DESSERVI												
1001	89423710		LOT 35 RUE RIV PRAIRIES			012									
2002 2002			21 162	P156	2430	1RR									
					2600	8000									
3001							6B	2B1	2400			2400	ED4	204-1	
4201 4601			PROVINCE DE QUEBEC MINS DE LA VOIRIE 255 BL CREMAZIE E #800 H2M 1LS			9F									
1001	89423800		LOT 35 RUE RIV PRAIRIES			012									
2002			21 162	157	2500	6000									
3001							6B	2B1	2400			2400	ED4	204-1	
4201 4601			PROVINCE DE QUEBEC MINS DE LA VOIRIE 255 BL CREMAZIE E #800 H2M 1LS			9F									
1001	89423900		LOT 35 RUE RIV PRAIRIES			012									

CODE	COMPTÉ	EMPLACEMENT - NOM, PROFESSION, RÉSIDENCE					CATEGORIE BÂTIMENT	SCOLAIRE		VALEUR EN DOLLARS			MUNICIPAL	REMARQUES	
		DE PAR	CADASTRE	SUBDIVISION	FRONT	PROFONDEUR		SUPERFICIE	TERR	TERRAIN	PÂISSE	TOTAL			
2002	89423900	21	162	158	2500	8000	2,00000								
2004		21	162	159	2500	8000	2,00000								
2006		21	162	160	2530	8000	2,02800								
2999							6,02800								
3001								68	2B1	7100		7100	ED4	204-1	
4201		PROVINCE DE QUEBEC MINS DE LA VOIRIE					9F								
4601		255 BL CREMAZIE E #800 H2M 1L5													
1001	89424200	LOT 3E RUE RIV PRAIRIES													
2002		21	162	161	2540	8000	2,02600								
2002					2550										
2004		21	162	162	2500	8000	2,00000								
2999							4,02600								
3001								68	2B1	4800		4800	ED4	204-1	
4201		PROVINCE DE QUEBEC MINS DE LA VOIRIE					9F								
4601		255 BL CREMAZIE E #800 H2M 1L5													
1001	89424400	LOT 3E RUE RIV PRAIRIES													
2002		21	162	163	2500	8000	2,00000								
3001								68	2B1	2400		2400	ED4	204-1	
4201		PROVINCE DE QUEBEC MINS DE LA VOIRIE					9F								
4601		255 BL CREMAZIE E #800 H2M 1L5													
1001	89424500	LOT 3E RUE RIV PRAIRIES													
2002		21	162	164	2500	8000	2,00000								
2004		21	162	165	2600	8000	2,08000								
2999							4,08000								
3001								68	2B1	4800		4800	ED4	204-1	
4201		PROVINCE DE QUEBEC MINS DE LA VOIRIE					9F								
4601		255 BL CREMAZIE E #800 H2M 1L5													
1001	89424610	LOT 3E RUE RIV PRAIRIES													
2002		21	162	P166	420	8000	24300								
2002					150	188									
3001								68	2B1	300		300	ED4	204-1	

CODE	COMPTÉ	EMPLACEMENT - NOM, PROFESSION, RÉSIDENCE						CATEGORIE BÂTIMENT	SCOLAIRE		VALEUR EN DOLLARS			REMARQUES	
		SECTION	CADASTRE	NUMÉRO S.D.	FACULTÉ	PROFONDEUR	SUPERFICIE		TERR P.C.	TERRAIN	BÂTISSÉ	TOTAL	MUNICIPAL		
4201 4601	89424610	PROVINCE DE QUEBEC MINS DE LA VOIRIE 255 BL CREMAZIE E #800 H2M ILS						9F							
1001	89424700	LOT 3E RUE RIV PRAIRIES						1011							
2002		21 162	P166		2190	8000					1,83700				
2002					2450	IRR									
2004		21 162	167		2600	8000					2,08000				
2999											3,91700				
3001								7A	1 2B1	3900			3900	T5V 1	
4201 4601		M DECIO DE COTIS, SOUDEUR 12376 4E AVENUE RIV PRAIRIES HIE 361						1F							
6301 6630		RESERVE POUR FINS DE PARC EFF 16-03-82 PROPRIETE SUJETTE A SURTAXE SUR TERRAIN VAGUE NON DESSERVI													
1001	89425010	LOT 3E RUE RIV PRAIRIES						1011							
2002		21 162	P176		410	8000					32800				
3001								6B	2B1	300			300	E04 204-1	
4201 4601		PROVINCE DE QUEBEC MINS DE LA VOIRIE 255 BL CREMAZIE E #800 H2M ILS						9F							
1001	89425100	LOT 3E RUE RIV PRAIRIES						1011							
2002		21 162	177		2600	8000					2,08000				
3001								6B	2B1	2500			2500	E04 204-1	
4201 4601		PROVINCE DE QUEBEC MINS DE LA VOIRIE 255 BL CREMAZIE E #800 H2M ILS						9F							
1001	89425200	LOT 3E RUE RIV PRAIRIES						1011							
2002		21 162	178		2500	8000					2,00000				
2004		21 162	179		2500	8000					2,00000				
2999											4,00000				
3001								6B	2B1	4700			4700	E04 204-1	
4203 4603		PROVINCE DE QUEBEC MINS DE LA VOIRIE 255 BL CREMAZIE E #800 H2M ILS						9F							
1001	89425400	LOT 3E RUE RIV PRAIRIES						1011							

RELEVÉ D'ÉVALUATION

ANNEE	COMTE	EMPLACEMENT - NOM, PROFESSION, RESIDENCE					CATEGORIE BÂTIMENT	SCOLAIRE			VALEUR EN DOLLARS			MUNICIPAL	REMARQUES
		NO	ADRESSE	FRONT	PROFONDEUR	SUPERFICIE		TERRAIN	BÂTIMENT	TOTAL	TERRAIN	BÂTIMENT	TOTAL		
2002	89425400	21	162	181	2560	8000	2,05200								
2002					2570										
2004		21	162	180	2500	8000	2,06000								
2999							4,05200								
3001								68	2B1	4800		4800	ED4	204-1	
4203		PROVINCE DE QUEBEC MINS DE LA VOIRIE					9F								
4603		255 BL CREMAZIE E #800 H2M ILS													
1001	89425600	LOT 3E RUE RIV PRAIRIES					4011								
2002		21	162	182	2570	8000	2,06000								
2002					2580										
2004		21	162	183	2500	8000	2,06000								
2999							4,06000								
3001								68	2B1	4800		4800	ED4	204-1	
4201		PROVINCE DE QUEBEC MINS DE LA VOIRIE					9F								
4601		255 BL CREMAZIE E #800 H2M ILS													
1001	89425800	LOT 3E RUE RIV PRAIRIES					4011								
2002		21	162	184	2500	8000	2,00000								
3001								68	2B1	2400		2400	ED4	204-1	
4203		PROVINCE DE QUEBEC MINS DE LA VOIRIE					9F								
4603		255 BL CREMAZIE E #800 H2M ILS													
1001	89425900	LOT 3E RUE RIV PRAIRIES					4011								
2002		21	162	185	2500	8000	2,00000								
2004		21	162	186	2600	8000	2,08000								
2999							4,08000								
3001								68	2B1	4800		4800	ED4	204-1	
4201		PROVINCE DE QUEBEC MINS DE LA VOIRIE					9F								
4601		255 BL CREMAZIE E #800 H2M ILS													
1001	89426010	LOT 3E RUE RIV PRAIRIES					4011								
2002		21	162	P187	410	8000	32600								
3001								68	2B1	300		300	ED4	204-1	
4201		PROVINCE DE QUEBEC MINS DE LA VOIRIE					9F								
4601		255 BL CREMAZIE E #800 H2M ILS													

RÔLE D'ÉVALUATION DES IMMEUBLES POUR L'EXERCICE FINANCIER

1985

VILLE DE MONTREAL

AN	NUMÉRIQUE	EMPLACEMENT - MAJ. PROFESSION - RESIDENCE					CATEGORIE BÂTIMENT	SCOLAIRE		VALEUR EN DOLLARS			MUNICIPAL	REMARQUES	
		NUMÉRIQUE	PROFESSION	RESIDENCE	FRONT	PROFONDEUR		SUPERFICIE	TERR P	C	TERRAIN	BÂTIMENT			TOTAL
1001	89426300	LOT 35 RUE RIV PRAIRIES					1013								
2002		21 162	196		2600	8000					2,00000				
2004		21 162	P197		2200	8000					1,76100				
2009					2220	7790									
2999											3,84100				
3001							7A	1	2B1	3800		3800	TSV 1		
4204		MR GERARDO PIROLI					1A	2							
4604		7063 AUBERT ST LEONARD HIS 286					1A	2							
4207		MR LUCIO PIROLI					1A	2							
6301		RESERVE POUR FINS DE PARC EFF 16-03-62													
6630		PROPRIETE SUJETTE A SURTAXE SUR TERRAIN VAGUE NON DESSERVI													
1001	89426410	LOT 30 RUE RIV PRAIRIES					1013								
2002		21 162	P197		400	7790					31900				
2002					380	8000									
3001							6B		2B1	300		300	EO4 204-1		
4201		PROVINCE DE QUEBEC MINS DE LA VOIRIE					9F	1							
4601		255 BL CREMAZIE E #800 H2M ILS					9F	1							
1001	89426500	LOT 35 RUE RIV PRAIRIES					1013								
2002		21 162	198		2600	8000					2,06000				
3001							6B		2B1	2500		2500	EO4 204-1		
4201		PROVINCE DE QUEBEC MINS DE LA VOIRIE					9F	1							
4601		255 BL CREMAZIE E #800 H2M ILS					9F	1							
1001	89426600	LOT 35 RUE RIV PRAIRIES					1013								
2002		21 162	199		2500	8000					2,00000				
2004		21 162	200		2500	8000					2,00000				
2999											4,00000				
3001							6B		2B1	4700		4700	EO4 204-1		
4201		PROVINCE DE QUEBEC MINS DE LA VOIRIE					9F	1							
4601		255 BL CREMAZIE E #800 H2M ILS					9F	1							
1001	89426800	LOT 35 RUE RIV PRAIRIES					1013								
2002		21 162	201		2500	8000					2,00000				
2004		21 162	202		2590	8000					2,07600				
2004					2600										

LE DÉPARTEMENT DE L'ÉVALUATION

COTES	C.M.P.T.	EMPLACEMENT - NOM, PROFESSION, RESIDENCE						CATEGORIE BÂTIMENT	SCOLAIRE		VALEUR EN DOLLARS			MUNICIPAL *	REMARQUES
		NO. CAD.	CAT. CADRE	SUBDIVISION	FRONT	PROFONDEUR	SUPERFICIE		TERR. P. I. C.	TERRAIN	BÂTISSÉ	TOTAL			
2999	89426806						4,07600								
3001								6B	2B1	4800		4800	E04	204-1	
4201		PROVINCE DE QUEBEC MINS DE LA VOIRIE						9F	1						
4601		255 BL CREMAZIE E #600 H2M ILS													
1001	89427000	LOT 3E RUE RIV PRAIRIES													
2002		21 162	204		2500	8000	2,00000								
2004		21 162	203		2600	8000	2,08000								
2999							4,08000								
3001								6B	2B1	4800		4800	E04	204-1	
4201		PROVINCE DE QUEBEC MINS DE LA VOIRIE						9F	1						
4601		255 BL CREMAZIE E #600 H2M ILS													
1001	89427200	LOT 3E RUE RIV PRAIRIES													
2002		21 162	205		2500	8000	2,00000								
3001								6B	2B1	2400		2400	E04	204-1	
4201		PROVINCE DE QUEBEC MINS DE LA VOIRIE						9F	1						
4601		255 BL CREMAZIE E #600 H2M ILS													
1001	89427300	LOT 3E RUE RIV PRAIRIES													
2002		21 162	206		2500	8000	2,00000								
2004		21 162	P207		2320	8000	2,03300								
2004					2600	1RR									
2999							4,03300								
3001								6B	2B1	4800		4800	E04	204-1	
4201		PROVINCE DE QUEBEC MINS DE LA VOIRIE						9F	1						
4601		255 BL CREMAZIE E #600 H2M ILS													
1001	89427410	LOT 3E RUE RIV PRAIRIES													
2002		21 162	P207		280	3380	4760								
2002					500	3370									
3001								7A	1 2B1	100		100	TSV	1	
4201		MRS HARIKLIA STAMATAKI MALIGRES						2A	2						
4601		14-30 143RD WHITESTONE NY 11357 U S A													
6301		RESERVE POUR PINS DE PARC EFF 07-06-82													
6630		PROPRIETE SUJETTE A SURTAXE SUR TERRAIN VAGUE NON DESSERVI													

CODE	COMPTÉ	EMPLACEMENT - NOM PROFESSION RÉSIDENCE					CATEGORIE DATIEMENT	SCOLAIRE		VALEUR EN DOLLARS			MUNICIPAL	REMARQUES	
		NO. CADASTRE	SUBDIVISION	FRONT	PROFONDEUR	SUPERFICIE		TERR P.C.	TERRAIN	BATISSE	TOTAL				
1001	89427500	LOT 3E RUE RIV PRAIRIES					1011								
2002		21 162	P206	2220	8000										
2002				2600	IRR										
2004		21 162	209	2600	8000										
2999															
3001							68	281	4000			4000	ED6	204-3	
4201		LA VILLE DE MONTRÉAL - SERVICE DE LA GESTION IMMOBILIERE					9F	1							
4601		507 PLACE D'ARMES #300 MONTRÉAL H2Y 2W8													
1001	89427610	LOT 3E RUE RIV PRAIRIES					1011								
2002		21 162	P208	380	4630										
2002				000	4645										
3001							68	281	100			100	ED4	204-1	
4201		PROVINCE DE QUEBEC MINS DE LA VOIRIE					9F	1							
4601		255 BL CREMAZIE E #800 H2M 1L5													
1001	89427700	LOT 3E RUE RIV PRAIRIES					1011								
2002		21 162	217	2600	8000										
2004		21 162	218	2600	8000										
2999															
3001							7A	281	4100			4100	T5V	1	
4204		MARIANO APRUZZESE					IF	1							
4604		6048 HAVERTY H2P 2R1													
6301		6270 Nouvelles, St. Léonard. HIP 1K4 F122 (29-4-85) am 4580													
6630		RESERVE POUR FINS DE PARC EFF 22-03-82													
		PROPRIETE SUJETTE A SURTAXE SUR TERRAIN VAGUE NON DESSERVI													
1001	89427900	LOT 3E RUE RIV PRAIRIES					1021								
2002		21 162	P219	680	8025										
2002				1340	8000										
3001							68	281	900			900	ED4	204-1	
4208		PROVINCE DE QUEBEC MINS DE LA VOIRIE					9F	1							
4608		255 PL CREMAZIE E #800 H2M 1L5													
1001	89428010	LOT 3E RUE RIV PRAIRIES					1021								
2002		21 162	P219	1920	8025										
2002				1260	8000										
2004		21 162	220	2600	8000										

CODE	COMPTÉ	EMPLACEMENT - NOM, PROFESSION, RÉSIDENCE						CATEGORIE GAIEMENT	SCOLAIRE		VALEUR EN DOLLARS			MUNICIPAL	REMARQUES
		OR CAD	CADASTRE	SUBDIVISION	FRONT	PROFONDEUR	SUPERFICIE		TERR	P C	TERRAIN	BÂTISSE	TOTAL		
2999	89428010						3,35200								
3001								68	2B1	4600		4600	E04	204-1	
4208		PROVINCE DE QUEBEC MINS DE LA VOIRIE						9F							
4603		255 BL CREMAZIE E #800 H2M ILS													
1001	89428100	LOT 3E RUE RIV PRAIRIES													
2002		21 162	222		2500	8000	2,00000								
2004		21 162	221		2500	8000	2,00000								
2999							4,00000								
3001								68	2B1	5300		5300	E04	204-1	
4201		PROVINCE DE QUEBEC MINS DE LA VOIRIE						9F							
4601		255 BL CREMAZIE E #800 H2M ILS													
1001	89428300	LOT 3E RUE RIV PRAIRIES													
2002		21 162	223		2520	8000	2,01200								
2002					2540										
3001								68	2B1	2700		2700	E04	204-1	
4201		PROVINCE DE QUEBEC MINS DE LA VOIRIE						9F							
4601		255 BL CREMAZIE E #800 H2M ILS													
7001		LIMITES													
7002		DEBUT DE PERRAS BL													
7003		DEBUT DE PERRAS BL													
1001	99428302	7070 BL PERRAS													
2002		21 P165			IRR	IRR	1,896,54900								
2002					76730	2,39180									
2004		21 P170			IRR	2,25892	1,282,06000								
2004					IRR	2,26204									
2004		21 P169			53850	70000	344,17000								
2006					IRR	IRR									
2999							3,522,77900								
3001								1B							
4201		HOPITAL RIVIERE DES PRAIRIES						9F							
4601		7070 BL PERRAS HIE 1A4													
1001	89428304	9790 BL PERRAS													
7002		21 78	99		5358	9327	5,00200								
2002					5367										

(2)
3140515815 353

(2) 3805600 2584800 29653600
(1) 3805600 25574400 29403060

(1)
GENT. 314
31484 1-1-85 314

2B1 3805600 25574400 29389200 E19 204-14

VILLE	CANTON	EMPLACEMENT - NOM, PROFESSION, RÉSIDENCE					CATEGORIE BÂTIMENT	SCOLAIRE	VALEUR EN DOLLARS			REMARQUES	
		NUMERO	INDUSTRIEL	RESIDENTIEL	FRONT	PROFONDEUR			SUPERFICIE	TERRAIN	BÂTIMENT		TOTAL
3001	89420304							2A	1 2B1	7000	49000	56000	T R
4201		M LOUIS CANADA LORMIL					IF						
4601		9790 PERRAS											
4202		MME ANNE VARDIA LAFOND					3F						
1001	89420305	LOT BL PERRAS						091					
2002		21 P36			19520	1,24484						233,93800	
2002					19050	1,20707							
3001								7A	1 2B1	105500		105500	TWV 1
4201		M CLAUDE PICARD 16.67%					IF						
4601		5195 BREBŒUF H2J 3L8											
4202		M YVAN PICARD 16.67%					IF						
4602		12630 52E AVENUE H1E 2H5											
4203		MME PIERRETTE PICARD-FRENIERE 16.66%					2F						
4603		8493 GOUIN EST H1E 2P6											
4204		M BRUNO CAVALLARO 25.0%					IF						
4604		12720 FORTIN MONTREAL NORD H1G 4A4											
4205		MME MARIA IENCO-CAVALLARO 25.0%					2F						
6620		PROPRIETE SUJETTE A SURTAXE SUR TERRAIN VAGUE DESSERVI											
1001	89420306	9780 BL PERRAS						081					
2002		21 78 98			6000	9327						5,59700	
3001								2A	1 2B1	7800	55100	62900	T R
4201		M FERNANDO MORGADO					IF						
4601		2361 DE LASALLE #1 H1V 2K9											
4202		MME AMELIA ALBUIDA-MORGADO					2F						
1001	89420306	LOT ARR BL PERRAS						091					
2001		21 P36			1RR	2,41875						548,29200	
2001					29636	2,48459							
3001								7A	1 2B1	170000		170000	TWV 1
4201		ARCURI HOLDINGS LTD 80%					CA						
4601		7142 VALDOMBRE ST LEONARD H1S 1X1											
4202		LOPRESTI CONSTRUCTION INC 20%					CF						
6620		PROPRIETE SUJETTE A SURTAXE SUR TERRAIN VAGUE DESSERVI											
7101		BL SAINT JEAN BAPTISTE											
1001	89420310	LOT BL PERRAS						021					
		MICROFICHE 153 H-03											

CODE	COMpte	EMPLACEMENT - NOM PROSESSION RÉSIDENCE					CATEGORIE BÂTIMENT	SCOLAIRE		VALEUR EN DOLLARS			MUNICIPAL	REMARQUES	
		QUARTIER	CADASTRE	SUBDIVISION	FRONT	PROFONDEUR		SUPERFICIE	TERR	P. C.	TERRAIN	BÂTISSE			TOTAL
2002	89428310	21	P75		49470	188					247,42900				
2002					37810	47610									
3001							68		2B1	192400		192400	E06	204-3	
4201		LA VILLE DE MONTRÉAL - SERVICE DE LA GESTION IMMOBILIERE					9F								
4601		507 PLACE D'ARMES #300 MONTRÉAL H2Y 2#8													
1001	89428320	LOT 5L PERRAS					022								
2002		21	P75		4607	3305					1,52300				
2004		21	P75		4607	44300					20,14700				
2004					4541	44350									
2999											21,67000				
3001							68		2B1	16900		16900	E06	204-3	
4201		LA VILLE DE MONTRÉAL - SERVICE DE LA GESTION IMMOBILIERE					9F								
4601		507 PLACE D'ARMES #300 MONTRÉAL H2Y 2#8													
1001	89428330	LOT ARR BOUL PERRAS					022								
2002		21	P75		40056	6601					27,87900				
2002					40126	6615									
3001							68		2B1	21700		21700	E06	204-3	
4201		LA VILLE DE MONTRÉAL - SERVICE DE LA GESTION IMMOBILIERE					9F								
4601		507 PLACE D'ARMES #300 MONTRÉAL H2Y 2#8													
1001	89428335	9855 BL PERRAS					088								
2002		21	76	1250	6749	11234					7,60000				
2002					6857	11109									
3001							2A		1 2B1	10600	42400	53000	T R	1	
4201		JULES DOLISCAT					1								
4601		9855 BL PERRAS HIC IVS													
1001	89428337	9781 BL PERRAS					088								
2002		21	76	92	6000	9629					5,77800				
3001							2A		1 2B1	8100	55500	63600	T R		
4201		M SALVATORE OLIVERIO					1								
4601		9781 BL PERRAS HIC IVS													
1001	89428339	9791 BL PERRAS					088								

ANNÉE	COMPTÉ	EMPLACEMENT - NOM, PROFESSION, RÉSIDENCE					CATEGORIE BÂTIMENT	SCOLAIRE		VALEUR EN DOLLARS			MUNICIPAL	REMARQUES	
		LOT	CADASTRE	SUBDIVISION	FRONT	PROFONDEUR		SUPERFICIE	TERRAIN	BÂTIMENT	TERRAIN	BÂTIMENT			TOTAL
2002	89428339	21 76	93		5361	9629	5,15100								
2002	89428340				5338										
3001	89428341							2A	1 2B1	7300	56400	63700	T R		
4201		M ANDRE HAMEL													
4601		9791 BL PERRAS HIC 1VS													
4202		MME FRANCINE DUPERRÉ													
1001	89428340	9715 BL PERRAS													
2002		21 87	P277		9500	2231	2,10500								
2002						2240									
2004		21 87	278		9500	4500	4,27500								
2006		21 87	P20		7847	2240	1,71000								
2006					7974	2248									
2008		21 87	P19		7974	4500	3,57100								
2008					7898										
2999							11,66100								
3001								2A	1 2B1	20500	61000	81500	T R I		
4201		M MICHEL THERRIEN													
4601		9715 BL PERRAS HIC 1VS													
4202		MME DIANE LAUZON THERRIEN													
4602		9715 BL PERRAS HIC 1VS													
1001	89428344	LOT BL PERRAS													
2001		21 96	P1053		7900	684	47400								
2001						670									
3001								7A	1 2B1	800		800	T V I		
4201		M DENIS GAGNON													
4601		9505 BL PERRAS HIE 4C4													
6620		PROPRIÉTÉ SUJETTE À SURTAXE SUR TERRAIN VAGUE DESSERVI													
1001	89428345	9505 BL PERRAS													
2001		21 96	1052		7900	2500	1,97500								
2002		21 96	1051		7900	2500	1,97500								
2003		21 96	1050		7900	2500	1,97500								
2999							5,92500								
3001								2A	1 2B1	10400	60700	71100	T R I		
4201		M DENIS GAGNON													
4601		9505 BL PERRAS HIE 4C4													
4202		MME NICOLE ROGER-GAGNON													
4602		9505 BL PERRAS													

89428209

1881

4301 H. Guimain Releve

4601 93910 Bd. Perras III C. 145

161405 141405 250

RÔLE D'ÉVALUATION DES IMMEUBLES POUR L'EXERCICE FINANCIER 1985

TABLEAU D'ÉVALUATION

ANÉE	SOURCE	EMPLACEMENT - NOM, PROFESSION, RÉSIDENCE					CATEGORIE D'IMMEUBLE	SCOLAIRE		VALEUR EN DOLLARS			MUNICIPAL	REMARQUES
		NO. CADASTRAL	DISTRICTEMENT	FAUCON	PROFONDEUR	SUPERFICIE		ANÉE	PRO. C.	TERRAIN	BÂTISSE	TOTAL		
1001	1341304 FINANCE 416-85	01 96	1741	3665	9212	344700	2A	211	9800 2200	46500	53500 2200	T R	24/10/85 11/1/85 370 CERT. SUP. 11/6/85 1/5/85 341 Proviens de 80798500-6500-6500	
1001	1342343	01 96	1741	4100	9252	379200	2A	201	8500 2500	46000	54500 2500	T R	CERT. SUP. 11/6/85 1/5/85 341 Proviens de 80798500-6500-6500 11/1/85 1/1/85 358	
1001		Propriété sujette à surtaxe sur terrain vague deservir												

PAGE 414 A

8942 8342

1F I 1

4201 31. Pierre St. Louis

4601 9400 Bl. Pierre

2F I 1

4202 Mme. Helene Lapierre St. Louis

CENT.	REP.
5/9/45	11/6/75

CODE	COMTE	EMPLACEMENT NOIA, PROFESSION, RESIDENCE					CATEGORIE BÂTIMENT	SCOLAIRE		VALEUR EN DOLLARS			MUNICIPAL	REMARQUES	
		NO. CAD.	CADASTRE	SUBDIVISION	FRONT	PROFONDEUR		SUPERFICIE	TERR	P. C.	TERRAIN	BÂTIMENT			TOTAL
1001	89428350	LOT 8L PERRAS					4021								
2002		21 98	151		IRR	20014					66,83100				
2002					IRR	20609									
3001							7A	2	2B1	95900		95900	TVV	245-85-1-85-331A	
4201		FEDERAL CONSTRUCTION LIMITED					CA								
4601		1550 BL DE MAISONNEUVE 0 #810 H3G IN2													
6620		PROPRIETE SUJETTE A SURTAXE SUR TERRAIN VAGUE DESSERVI													
1001	89428360	LOT 8L PERRAS					4021								
2002		21 99	59		IRR	39,01000									
2002					10144 9501	39137									
3001							7A	2	2B1	30600		30600	TVV	245-85-1-85-331A	
4201		FEDERAL CONSTRUCTION LIMITED					CA								
4601		1550 BL DE MAISONNEUVE 0 #810 H3G IN2													
6620		PROPRIETE SUJETTE A SURTAXE SUR TERRAIN VAGUE DESSERVI													
1001	89428365	LOT 8L PERRAS					4021								
2001		21 104	107		IRR	5,13100									
2001					6179 3595	10812 10499									
3001							7A	2	2B1	11300		11300	TVV		
4201		CONSTRUCTION CASARC INC					CF								
4601		8701 NICOLAS DOUCET H1E 4J9													
6620		PROPRIETE SUJETTE A SURTAXE SUR TERRAIN VAGUE DESSERVI													
1001	89428367	LOT 8L PERRAS					4021								
2001		21 104	108		IRR	4,40900									
2001					4200	10499									
3001							7A	2	2B1	9900		9900	TVV		
4201		CONSTRUCTION CASARC INC					CF								
4601		8701 NICOLAS DOUCET H1E 4J9													
6620		PROPRIETE SUJETTE A SURTAXE SUR TERRAIN VAGUE DESSERVI													
1001	89428369	LOT 8L PERRAS					4021								
2001		21 104	109		IRR	4,40900									
2001					4200	10499									
3001							7A	2	2B1	9900		9900	TVV		

89428365

CFD2

4201 143739 Canada Inc.
4601 6050 Bl. des Grands Pains
St-Henri H.P. 1A2

15/08/2018 356

89428367

CFD2

4201 143739 Canada Inc.
4601 6050 Bl. des Grands Pains
St-Henri H.P. 1A2

15/08/2018 356

C.N.P.	COTE	EMPLACEMENT - NOM PROFESSION, RESIDENCE	CATEGORIE BÂTIMENT	SCOLAIRE			VALEUR EN DOLLARS			MUNICIPAL	REMARQUES
				PERR	P.C.	TERRAIN	BÂTIMENT	TOTAL			
4201 4601	89428369	CONSTRUCTION CASARC INC 8701 NICOLAS DOUCET HIE 4J9	CF								
6620		PROPRIETE SUJETTE A SURTAXE SUR TERRAIN VAGUE DESSERVI									
1001	89428371	LOT BL PERRAS		1021							
2001	A149106 28-8-85	21 104 110									
2001		2423 10499 5,04000									
2001		4930 1RR									
3001				7A	2	281	11300		11300	TVV	
4201 4601		CONSTRUCTION CASARC INC 8701 NICOLAS DOUCET HIE 4J9	CF								
6620		PROPRIETE SUJETTE A SURTAXE SUR TERRAIN VAGUE DESSERVI									
7001		AV RENE MAESON									
1001	89428374	LOT DL PERRAS		1021							
2001	A149106 28-8-85	21 104 115									
2001		761 1RR 4,41700									
2001		5167 1RR									
2002		21 105 12 1904 7950 73500									
2002		000 7721									
2999		5,15200									
3001				7A	2	281	11300		11300	TVV	
4201 4601		CONSTRUCTION CASARC INC 8701 NICOLAS DOUCET HIE 4J9	CF								
6620		PROPRIETE SUJETTE A SURTAXE SUR TERRAIN VAGUE DESSERVI									
1001	89428376	LOT BL PERRAS		1021							
2001	A149106 28-8-85	21 105 13									
2001		4675 1RR 4,70900									
2001		4057 10225									
2002		21 104 116 000 2508 7600									
2002		613 2582									
2999		4,78200									
3001				7A	2	281	10700		10700	TVV	
4201 4601		CONSTRUCTION CASARC INC 8701 NICOLAS DOUCET HIE 4J9	CF								
6620		PROPRIETE SUJETTE A SURTAXE SUR TERRAIN VAGUE DESSERVI									
1001	89428380	LOT BL PERRAS		1021							

89428309

CFM2

4201 143739 Canada Inc.
4601 6050 Bl. des Grands Prairies
St-Leonard HIP 1A2

15/11/85 21/11/85 356

89428376

CFM2

4201 143739 Canada Inc.
4601 6050 Bl. des Grands Prairies
St-Leonard HIP 1A2

15/11/85 21/11/85 356

89428371

CFM2

4201 143739 Canada Inc.
4601 6050 Bl. des Grands Prairies
St-Leonard HIP 1A2

15/11/85 21/11/85 356

89428374

CFM2

4201 143739 Canada Inc.
4601 6050 Bl. des Grands Prairies
St-Leonard HIP 1A2

15/11/85 21/11/85 356

CODE	COMPTÉ	EMPLACEMENT - NOM, PROFESSION, RÉSIDENCE					CATEGORIE BÂTIMENT	SCOLAIRE		VALEUR EN DOLLARS			REMARQUES	
		NO. PAR.	CARRIÈRE	QUÉBÉCOISE	FRONT	PROFONDEUR		SUPERFICIE	TERR P.C.	TERRAIN	BÂTIMENT	TOTAL		
2004	89428380	21	105	3-P1	12817	19257	29,15200							
2004					IRR	IRR								
3001								7A	2	2B1	39500		39500	TVV 1
4201		MC GUIRE REALTY CO.					CA	2						
4601		904 OLENTANGY ROAD E U												
5701		ATT PHILIP SHUGAR												
5702		715 VICTORIA SQ #460 H2Y 2H7												
6620		PROPRIÉTÉ SUJETTE A SURTAXE SUR TERRAIN VAGUE DESSERVI												
1001	89428385	LOT 5L PERRAS												
2002		21	106	P5	40837	IRR	98,19000							
2002					39823	20000								
3001								7A	2	2B1	129400		129400	TVV
4201		MC GUIRE REALTY CO					CA	2						
4601		904 OLENTANGY ROAD E U												
5701		ATT PHILIP SHUGAR												
5702		715 VICTORIA SQ #460 H2Y 2H7												
6620		PROPRIÉTÉ SUJETTE A SURTAXE SUR TERRAIN VAGUE DESSERVI												
7001		BL'BOURGET												
1001	89428400	9179 BL PERRAS												
2002		21	105	P3	19374	1,66446	319,41800							
2002					14839	1,67624								
2004		21	105	P2	4650	7570	3,88700							
2004					4900	9150								
2006		21	P104		29298	1,67624	472,55700							
2006					29300	1,61158								
2999							795,86200							
3001								1B		2B1	698300	2367700	3066000	E06 204-3
4201		LA VILLE DE MONTRÉAL - SERVICE DE LA GESTION IMMOBILIÈRE					PF	3						
4601		507 PLACE D'ARMES #300 MONTRÉAL H2Y 2W8												
1001	89428405	8951-55 BL PERRAS												
2002	A 153074	21	107	19	5868	13660	5,51700							
2002	22-02 15				2986	12618								
3001								2B	2	2B1	13700	90300	104000	T R I

NOI	COMTE	EMPLACEMENT - NOM, PROFESSION, RÉSIDENCE						C	C	C	C	C	C	VALEUR EN DOLLARS			MUNICIPAL	REMARQUES
		ST	CADASTRE	ADRESSE	FRONT	PROFONDEUR	SURFACE							CATÉGORIE SAIREMENT	SCOLAIRE	VLR P.C		
4201 4601	89428405	CORPORATION GENIX LTEE 7200 HUTCHISON #304 H3N 1Z2						CF										
1001 2002 2002	89428410 A-1425-86 A-15-85	8941-65 BL PERRAS 21 197 20 4200 12618 4327 11576										5,08100						
3001																		
4201 4601	89428412	CORPORATION GENIX LTEE 7200 HUTCHISON #304 H3N 1Z2 VERSO Vour p. 400-A						CF										
1001 2002 2002	89428414 A-17100 A-4-85	8941-65 BL PERRAS 21 119 320 1RR 8396 6100 11423										6,46000						
3001																		
4201 4601		FLAVIA CONSTRUCTION INC 1842 JEAN TALON E H2E 1T5 VERSO						CF										
6630		PROPRIÉTÉ SUJETTE À SURTAXE SUR TERRAIN VAGUE NON DESSERVÉ																
1001 2002 2002	89428415 A-135331 A-2-85	8941-65 BL PERRAS 21 119 319 5216 11423 5210 12680										6,12600						
3001																		
4201 4601		FLAVIA CONSTRUCTION INC 1842 JEAN TALON E H2E 1T5 VERSO						CF										
6630		PROPRIÉTÉ SUJETTE À SURTAXE SUR TERRAIN VAGUE NON DESSERVÉ																
1001 2002 2002	89428419	8905 BL PERRAS 21 222 7521 11738 7581 11500										8,49100						
3001																		
4201 4601		GENIX CORPORATION LTEE MONTREAL QUEBEC 7200 HUTCHISON #304 H3N 1Z1						CF										
1001	89428421	8095 BL PERRAS																

89428415

1F11

4201 M. Maxie Monaco

4601 9526 Millem HAM 1X2

3F11

4202 Mme Rosalia Lombardi - Monaco

CERT.	EFF.
27/3/85	11/2/85

89428405

1F11

4201 H. Antonino Chazza

4601 7210 G. Olive HAM 3E5

3F11

4202 Mlle Antonina Cingerman

CERT.	EFF.
6/12/85	23/2/85

89428414

1F11

4201 M. Maurice Somme

4601 8815 Bl. Lucas HIE 4A3

F1222* 4685 - 21/6/85

1F11

4202 M. Antonio M. Trapani

CERT.	EFF.
23/6/85	11/4/85

89422410

4F11

4201 M. Mario Filice

4601 2340 Rapineau, H2R 3H6

3F11

4202 Mlle Savina Lucuzzi

CERT.	EFF.
25/7/85	29/8/85

RÔLE D'ÉVALUATION DES IMMEUBLES POUR L'EXERCICE FINANCIER 1985

REVENUE D'ÉVALUATION

DELE	COMPTÉ	EMPLACEMENT - NOM, PROFESSION, RÉSIDENCE					CATEGORIE BÂTIMENT	SCOLAIRE		VALEUR EN DOLLARS			MUNICIPAL	REMARQUES	
		DIV. CAD.	CADASTRE	SUBDIVISION	FRONT	PROFONDEUR		SUPERFICIE	TERR	P	C	TERRAIN			BÂTISSE
1001	89428412	12506-18 Pl. Rodolphe Foquet Est-El. Perras													Provient de 86481874 et 86481876 R T B 21,500 214,000 235,500 21,500 21,500
2002		21	426		78.19	115.76									
2002					103.41	93.53									
3001							3C			21,500	214,000	235,500			
4201		Corporation Génix Ltée													
4601		7200 Hutchison, H3N 1Z1						7A		2B1	21,500		21,500		
6630		PROPRIÉTÉ SUJETTE À SURTAXE SUR TERRAIN VAGUE NON DESSERVI													

P420-A

CODE	NUMÉRIQUE	EMPLACEMENT - NUM. PROFESSION - RESIDENCE					CATÉGORIE D'IMMEUBLE	SCOLAIRE		VALEUR EN DOLLARS			MUNICIPAL	REMARQUES
		CADASTRE	PROFESSION	FRONT	PROFONDEUR	SURFACE		TEPR	TIC	TERRAIN	BÂTIMENT	TOTAL		
2002 2002	89428421	21 221		7521 7484	11500 11666	8,96500								* Subst. cpte annule porté au 89428421 à 89428440
3001							3C	2 2B1	25400	284100	309500	T R	CERT. EFF. 4/10/84 29284 305	
4201 4601		GENIX CORPORATION LTEE MONTREAL QUEBEC 7200 HUTCHISON #304 H3N 1Z1					CF							
1001	89428423	8885 BL PERRAS					663							
2002 2002		21 220		7521 7484	11666 11832	8,58700								Subst. cpte annule porté au 89428423 à 89428417
3001							3C	2 2B1	25600	283700	309500	T R	CERT. EFF. 4/10/84 29284 305	
4201 4601		GENIX CORPORATION LTEE MONTREAL QUEBEC 7200 HUTCHISON #304 H3N 1Z1					CF							
1001	89428425	8875 BL PERRAS					663							
2002 2002		21 219		7999 8001	11832 12000	9,26900								Subst. cpte annule porté au 89428425 à 89428427
3001							3C	2 2B1	27900	281600	309500	T R	CERT. EFF. 4/10/84 29284 305	
4201 4601		GENIX CORPORATION LTEE MONTREAL QUEBEC 7200 HUTCHISON #304 H3N 1Z1					CF							
1001	89428437	LOT BL PERRAS					1021							
2002 2002		21 218		11873 9747	8071 1RR	10,07600								ANNULÉ
3001							7A	1 2B1	30200		30200	TVV	CERT. EFF. 1/14/85 204/85 339 Porté au 89428436 8736	
4201 4601 4202 4602 4203 4603		LUCIEN BROUILLETTE 12206 LEMESURIER H4K 2B3 ANDRÉ TREMBLAY 10451 GRANDE ALLEE H3L 2M4 GEORGES MARGIS 3295 BL GOVIN E #107 MTL NORD H1H 1A9					IF IF IF							ANNULÉ
6620		PROPRIETE SUJETTE A SURTAXE SUR TERRAIN VAGUE DESSERVI												
1001	89428436	LOT BL PERRAS					1021							
2002 2002		21 217		5976 7953	1RR 10015	6,19300								CERT. EFF. 2/11/85 204/85 363
3001							3C 2A	1 2B1	18,600 48,600	327,000	345,600	T R	CERT. EFF. 11/18/85 204/85 369 Annule porté au 89428439 à 8451	
4201 4601 4202 4602 4203 4603		A-142326 21-5-85 (301-A03) A-142589 21-5-85 (1101) A-143490 10-6-85 (101-A03) A-144765 21-6-85												
4201 4601 4202 4602 4203 4603		A-146674 12-7-85 (102-A05) A-148119 8-8-85 (202) A-148278 9-8-85 (201)												
4201 4601		MICROFICHE 153 8-03												

VERSO

8942 8427

CFNI

4401 Entreprises Lucien Brouillette Ste

4601 3168 E. Legendre H12 1N5

~~annule~~

CERT.	REF.	
1/2/85	21/06/85	319

ANNULÉ

CODE	ADRESSE	EMPLACEMENT - NOM, PROFESSION, RESIDENCE					CATEGORIE RATTEMENT	SCOLAIRE		VALEUR EN DOLLARS			MUNICIPAL *	REMARQUES
		N°	QUARTIER	SURFAISANCE	FRONT	PROFONDEUR		SURFACE	TERR	P. C.	TERRAIN	BÂTISSE		
1001	89428430 A-142792 30-5-85	8945	11	11	11	11	11	11	231	3900	31100	35000	T R	24/10/85 11/10/85 336 18/4/85 22/4/85 339 Provient de 89428437
2002			21	218	101									
2004			21	218	11									
2006			21	218	12									
2990						179000								
3001														
4201														
4601														
6620														
6701														
1001	89428431 A-142888 27-5-85	8945	11	11	11	11	11	11	231	3900	38000	42000	T R	24/10/85 11/10/85 336 18/4/85 22/4/85 339 Provient de 89428437
2002			21	218	101									
2004			21	218	11									
2006			21	218	12									
2990						135000								
3001														
4201														
4601														
6620														
6701														
1001	89428432 A-142747 30-5-85	8945	11	11	11	11	11	11	231	3900	43000	50000	T R	24/10/85 11/10/85 336 18/4/85 22/4/85 339 Provient de 89428437
2002			21	218	101									
2004			21	218	11									
2006			21	218	12									
2990						224200								
3001														
4201														
4601														
6620														
6701														
1001	89428433 A-142327 27-5-85	8945	11	11	11	11	11	11	231	3900	28000	42000	T R	24/10/85 11/10/85 336 18/4/85 22/4/85 339 Provient de 89428437
2002			21	218	101									
2004			21	218	11									
2006			21	218	12									
2990						134000								
3001														
4201														
4601														
6620														
6701														

2942 2430

3E11

4201 M. Lybani Lalbete

4601 2745 Bl. Perce, H.E. 4M7

5/21/85	3/26/85
---------	---------

2942 2431

3E11

4201 M. Michel Desorey

4601 2745 Bl. Perce, H.E. 4M7

3E11

4202 Mlle Celine Bougie

5/21/85	29/5/85
---------	---------

2942 2432

3E11

4201 Mlle Michele Melonni

4601 2745 Bl. Perce, #2, H.E. 4M7

5/21/85	20/5/85
---------	---------

2942 2433

3E11

4201 Mlle Gene Rivet

4601 2745 Bl. Perce, #5, H.E. 4M7

3E11

4202 Mlle Lyne Bergandina

5/21/85	27/5/85
---------	---------

CODE	COMPTÉ	EMPLACEMENT - NOM, PROFESSION, RÉSIDENCE					CATEGORIE BÂTIMENT	SCOLAIRE		VALEUR EN DOLLARS			MUNICIPAL	REMARQUES	
		QUÉ. CAD.	CADASTRE	SUBDIVISION	FRONT	PROFONDEUR		SURFACE	TERR. P. C.	TERRAIN	BÂTISSE	TOTAL			
1001	20422435 16-2-85	08145		14											
2002		21	218	202											
2004		21	218	11											
2006		21	218	12											
2990						125000									
3001							31	3400	38600	42000	T R				
4201		ENTREPRISES LUSIEN BROUILLETTE LTÉE VERSO													
4601		3108 LESLIERE E. 112 115													
6620		Propriété sujette à taxe sur terrain vague desservi													
6701		Fraction de co-propriété: 0.125													
1001	20422435 17-5-85	08145		12											
2002		21	218	301											
2004		21	218	11											
2006		21	218	12											
2990						131000									
3001							31	3400	48100	52000	T R				
4201		ENTREPRISES LUSIEN BROUILLETTE LTÉE VERSO													
4601		3108 LESLIERE E. 112 115													
6620		Propriété sujette à taxe sur terrain vague desservi													
6701		Fraction de co-propriété: 0.130													
1001	20422436 14-2-85	08145		16											
2002		21	218	302											
2004		21	218	11											
2006		21	218	12											
2990						120000									
3001							31	3400	48100	52000	T R				
4201		ENTREPRISES LUSIEN BROUILLETTE LTÉE VERSO													
4601		3108 LESLIERE E. 112 115													
6620		Propriété sujette à taxe sur terrain vague desservi													
6701		Fraction de co-propriété: 0.129													

8942 2434

3 F 2 1

4201 Mlle Yolande Larou

4601 8745 Bl. Parnassus, H 1 E 4 M 7

DEPT.	EFF.
5/8/85	9/6/85

8942 2435

1 F 1 1

4201 M. Denis Fréchette

4601 8745 Bl. Parnassus, #7, H 1 E 4 M 7

DEPT.	EFF.
5/8/85	17/8/85

8942 2436

1 F 1 1

4201 M. Jean Brunet

4601 8745 Bl. Parnassus, H 1 E 4 M 7

DEPT.	EFF.
3/8/85	30/8/85

CODE	COMPTÉ	EMPLACEMENT - NOM, PROFESSION, RÉSIDENCE						CATEGORIE D'AVIEMENT	VALEUR EN DOLLARS			MUNICIPAL	REMARQUES	
		CADASTRE	CADASTRE	DIVISION	FRONT	PROFONDEUR	SUPERFICIE		SOLAIRE	TERRAIN	BÂTIMENT			TOTAL
4201 4601 4202 4602 4203 4603	89428436	M LUCIEN BROUILLETTE 12205 LEMESURIER HNK 2P3 M ANDRE TREMBLAY 10451 GRANDE ALLEE H3L 2M4 M GEORGES MAROTS 3295 BL GOUIN E #107 MTL NORD H1H 1A9						IF IF IF	1 1 2					
4620	PROPRIETE SUJETTE A SURTAXE SUR TERRAIN VASQUE DESSERVI													
	69428434 & 4051 voir pages 492A B.C.D													
1001 2002 2002 3001 4201 4601	89428445	LOT BL PERRAS 21 127 93 35210 IRR 252,92000 9798							4021					
3001							68	2B1	410900		410900	E06	204-3	
4201 4601	LA VILLE DE MONTRÉAL - SERVICE DE LA GESTION IMMOBILIERE 507 PLACE D'ARMES #300 MONTREAL H2Y 2W8													
1001 2002 2002 3001 4201 4601	89428450	LOT BL PERRAS 21 127 92 5208 3300 1,71200 5167							4021					
3001							68	2B1	2200		2200	E06	204-3	
4201 4601	LA VILLE DE MONTRÉAL - SERVICE DE LA GESTION IMMOBILIERE 507 PLACE D'ARMES #300 MONTREAL H2Y 2W8													
1001 2002 2002 3001 4201 4601	89428455	LOT BL PERRAS 21 128 30 14778 3300 4,87700 14777							4021					
3001							68	2B1	7700		7700	E06	204-3	
4201 4601	LA VILLE DE MONTRÉAL - SERVICE DE LA GESTION IMMOBILIERE 507 PLACE D'ARMES #300 MONTREAL H2Y 2W8													
1001 2002 2002 3001 4201 4601	89428465	LOT BL PERRAS 21 130 54 IRR 92533 222,42700							4021					
3001							68	2B1	214500		214500	E06	204-3	
4201 4601	LA VILLE DE MONTRÉAL - SERVICE DE LA GESTION IMMOBILIERE 507 PLACE D'ARMES #300 MONTREAL H2Y 2W8													
1001 2002 2002 3001 4201 4601	89428470	LOT BL PERRAS							4021					

89428438

CFM

4201 Entreprise Lucien Brouillette Ltée
4601 3188 E. Legendre H12 1N5

ANNULÉ

CENT.	EXP.
11/1/85	23/1/84

AE820

RÔLE D'ÉVALUATION DES IMMEUBLES POUR L'EXERCICE FINANCIER

SERVICE ÉVALUATION

COTE	COTE	EMPLACEMENT - NOM, PROFESSION, RESIDENCE					CATEGORIE D'EMPLACEMENT	SCOLAIRE		VALEUR EN DOLLARS			MUNICIPAL	REMARQUES	
		QUARTIER	CADASTRE	SUBDIVISION	FRONT	PROFONDEUR		SUPERFICIE	TERRE	P.C.	TERRAIN	BÂTIMENT			TOTAL
1001	89428439	8435 Lot bl. Ferras, sous-sol													
2001		21	217	A02											
2002		21	217	P1											
2003		21	217	P2											
2990						16500									
3001							7A	2B1	500		500	T	VV		
4201		Entreprises Lucien Brouillette Ltée VERSO					CF	3C		500	2.900	3.400	R	Prov. 89428438	
4601		3108 Legendre E., HLZ 1N5													
6620		Propriété sujette à la surtaxe sur terrain vague desservi													
6701		Fraction de co-propriété 0.0267													
1001	89428440	8435 Lot bl. Ferras, sous-sol													
2001		21	217	A03											
2002		21	217	P1											
2003		21	217	P2											
2990						16500									
3001							7A	2B1	500		500	T	VV		
4201		Entreprises Lucien Brouillette Ltée VERSO					CF	3C		500	2.900	3.400	R	Prov. 89428438	
4601		3108 Legendre E., HLZ 1N5													
6620		Propriété sujette à la surtaxe sur terrain vague desservi													
6701		Fraction de co-propriété 0.0267													
1001	89428441	8435 Lot bl. Ferras, sous-sol													
2001		21	217	A04											
2002		21	217	P1											
2003		21	217	P2											
2990						16500									
3001							7A	2B1	500		500	T	VV		
4201		Entreprises Lucien Brouillette Ltée VERSO					CF	3C		500	2.900	3.400	R	Prov. 89428438	
4601		3108 Legendre E., HLZ 1N5													
6620		Propriété sujette à la surtaxe sur terrain vague desservi													
6701		Fraction de co-propriété 0.0267													

CERT. EFF. 369
11280 1985

CERT. EFF. 369
11280 1985

CERT. EFF. 369
11280 1985

CERT. EFF. 369
11280 1985

CERT. EFF. 369
11280 1985

CERT. EFF. 369
11280 1985

8942 8434

L.F.I.L.

4201 M. Alfred Morin

4601 8735 Bl. Penne, #3 HLE 4M7

J.F.I.L.

4202 Mme Rita Vague

CERT.	EFF.	
10/1/16	7/6/15	376

8942 8441

L.F.I.L.

4201 M. Robert Lussier

4601 8735 Bl. Penne, #6, HLE 4M7

J.F.I.L.

4202 Mme Françoise Bony

CERT.	EFF.	
10/1/16	2/10/15	376

8942 8440

J.F.I.L.

4201 Mlle Elvire Baillançon

4601 8735 Bl. Penne, #7, HLE 4M7

CERT.	EFF.	
10/1/16	2/10/15	378

DÉL.	COMPTÉ	EMPLACEMENT - NOM, PROFESSION, RÉSIDENCE					CATEGORIE D'IMMEUBLE	SCOLAIRE		VALEUR EN DOLLARS			REMARQUES	
		NO. CAD.	CADASTRE	SUBDIVISION	FRONT	PROFONDEUR		SUPERFICIE	TERR. P. C.	TERRAIN	BÂTIMENT	TOTAL		
1001	89428442	⁸¹³⁵ Lot bl. Ferras, sous sol												
2001		21	217	A05										
2002		21	217	P1										
2003		21	217	P2										
2990						16500								
3001							7A-3C	2B1	500		500		TVV	
4201		Entreprises Lucien Brouillette Ltée VERSO					CF			500	2,900	3,400	R	
4601		3108 Legendre E. HLZ 1NS												
6620		Propriété sujette à la surtaxe sur terrain vague desservi												
6701		Fraction de co-propriété 0.0267												
1001	89428443	⁸¹³⁵ Lot bl. Ferras #1												
2001		21	217	A01										
2002		21	217	P1										
2003		21	217	P2										
2990						64100								
3001							7A-3C	2B1	1,900		1,900		TVV	
4201		Entreprises Lucien Brouillette Ltée VERSO					CF			1,900	29,100	31,000	R	
4601		3108 Legendre E. HLZ 1NS												
6620		Propriété sujette à la surtaxe sur terrain vague desservi												
6701		Fraction de co-propriété 0.1035												
1001	89428444	⁸¹³⁵ Lot bl. Ferras #3												
2001		21	217	101										
2002		21	217	P1										
2003		21	217	P2										
2990						85800								
3001							7A-3C	2B1	2,600		2,600		TVV	
4201		Entreprises Lucien Brouillette Ltée VERSO					CF			2,600	46,500	49,100	R	
4601		3108 Legendre E. HLZ 1NS												
6620		Propriété sujette à la surtaxe sur terrain vague desservi												
6701		Fraction de co-propriété 0.1386												

CERT.	EFF.	369
11-2-80	1-5-85	

R Prov. 89428438

CERT.	EFF.	369
11-2-80	1-5-85	

R Prov. 89428438

CERT.	EFF.	369
11-2-80	1-5-85	

R Prov. 89428438

CERT.	EFF.	369
11-2-80	1-5-85	

R Prov. 89428438

CERT.	EFF.	369
11-2-80	1-5-85	

R Prov. 89428438

CERT.	EFF.	369
11-2-80	1-5-85	

R Prov. 89428438

8942 8442

3 F.I.L.

4201 Mlle Jeannine Desjardins
4601 8735 Bl. Penon, #2, HSE 4M7

CERT.	EPT.	
16/4/86	7/6/85	376

8942 8444

3 F.I.L.

4201 M. Alfred Brown
4601 8735 Bl. Penon, #3, HSE 4M7

2 F.I.L.

4202 Mme Rita Dague

CERT.	EPT.	
16/4/86	7/6/85	376

8942 8443

3 F.I.L.

4201 M. Pascal Domet
4601 8735 Bl. Penon, #1, HSE 4M7

CERT.	EPT.	
16/4/86	7/6/85	376

RÔLE D'ÉVALUATION DES IMMEUBLES POUR L'EXERCICE FINANCIER

RÈGLES D'ÉVALUATION

VILLE	COMPTÉ	EMPLACEMENT - NOM, PROFESSION, RÉSIDENCE					CATEGORIE BÂTIMENT	SCOLAIRE	VALEUR EN DOLLARS			MUNICIPAL	REMARQUES		
		NUMÉRO	CADASTRE	SUBDIVISION	FRONT	PROFONDEUR			SUPERFICIE	TERRAIN	BÂTIMENT			TOTAL	
1001	89428446	8935 Lot bl. Perras #0													
2001		21	217			102									
2002		21	217			P1									
2003		21	217			P2									
2990															
3001						76500									
4201		Entreprises Lucien Brouillette Ltée						7A	2B1	2,300		2,300	T		
4601		3108 Legendre E. H1Z 1N5						3C		2,300	46,800	49,100	R	Prov. 89428438	
6620		Propriété sujette à la surtaxe sur terrain vague desservi													
6701		Fraction de co-propriété 0.1235													
1001	89428447	8935 Lot bl. Perras #1													
2001		21	217			201									
2002		21	217			P1									
2003		21	217			P2									
2990															
3001						85900									
4201		Entreprises Lucien Brouillette Ltée						7A	2B1	2,600		2,600	T		
4601		3108 Legendre E. H1Z 1N5						3C		2,600	46,400	49,000	R	Prov. 89428438	
6620		Propriété sujette à la surtaxe sur terrain vague desservi													
6701		Fraction de co-propriété 0.1386													
1001	89428448	8935 Lot bl. Perras #5													
2001		21	217			202									
2002		21	217			P1									
2003		21	217			P2									
2990															
3001						76500									
4201		Entreprises Lucien Brouillette Ltée						7A	2B1	2,300		2,300	T		
4601		3108 Legendre E. H1Z 1N5						3C		2,300	46,700	49,000	R	Prov. 89428438	
6620		Propriété sujette à la surtaxe sur terrain vague desservi													
6701		Fraction de co-propriété 0.1235													

8942 8446

3 FTL

4201 Mlle Jeannine Desjardins
4601 8735 Bl. Perre, #2, NLE 4M7

CERT.	EFF.	
10/7/86	12/11/86	376

8942 8448

4 FTL

4201 M. Lucien Brunelle
4601 12206 Lemoine, N4K 2B3

CERT.	EFF.	
10/7/86	2/11/87	376

8942 8447

2 FTL

4201 M. Noël Tailon
4601 8735 Bl. Perre, #4, NLE 4M7

CERT.	EFF.	
10/7/86	2/11/87	376

CODE	COMPTÉ	EMPLACEMENT - NOM PROFESSION, RÉSIDENCE					SUPERFICIE	CATEGORIE BÂTIMENT	SCOLAIRE	VALEUR EN DOLLARS			MUNICIPAL	REMARQUES	
		QUÉ. CAD.	CADASTRE	DIVISION	FRONT	PROFONDEUR				TERR. #	TERRAIN	BÂTISSE			TOTAL
1001	89428449	8935	Lot bl. Perras 4												
2001		21	217	301											
2002		21	217	P1											
2003		21	217	P2											
2990						85900									
3001							7A	2B1	2,600		2,600	TVV			
4201							3C		2,600	48,000	50,600	R	Prov. 89428438		
4601															
6620															
6701															
1001	89428451	8935	Lot bl. Perras 46												
2001		21	217	302											
2002		21	217	P1											
2003		21	217	P2											
2990						78600									
3001							7A	2B1	2,300		2,300	TVV			
4201							3C		2,300	48,300	50,600	R	Prov. 89428438		
4601															
6620															
6701															

8942.8449

3F.L.

4201 Mlle. Juliette Baillargeon
4601 8735 Bl. Penne, #7, H3E 4M7

CERT.	EFF.
15/4/86	24/8/88
	378

8942.8451

3F.L.

4201 M. Robert Lemare
4601 8735 Bl. Penne, #6, H3E 4M7

3F.L.

4202 Mme. France Benoit

CERT.	EFF.
16/4/86	21/6/88
	378

CODE	COMPTÉ	EMPLACEMENT - NOM, PROFESSION, RÉSIDENCE						CATEGORIE BÂTIMENT	SCOLAIRE		VALEUR EN DOLLARS			MUNICIPAL	REMARQUES
		QUARTIER	CADASTRE	SUBDIVISION	FRONT	PROFONDEUR	SUPERFICIE		TERR P. C.	TERRAIN	BÂTISSÉ	TOTAL			
2002	89428470	71	130	66	20000	3300	6,60000								
3001								6B	2B1	10400		10400	ED6	204-3	
4201		LA VILLE DE MONTRÉAL - SERVICE DE LA GESTION IMMOBILIERE						9F							
4601		507 PLACE D'ARMES #300 MONTRÉAL H2Y 2W8													
1001	89428480	LOT 8L PERRAS						602							
2002		21	130	50	11705	38000	50,13100								
2002					13205	36500									
3001								6B	2B1	81500		81500	ED6	204-3	
4201		LA VILLE DE MONTRÉAL - SERVICE DE LA GESTION IMMOBILIERE						9F							
4601		507 PLACE D'ARMES #300 MONTRÉAL H2Y 2W8													
7001		AV ALFRED NOBEL													
1001	89428481	6915 BL PERRAS #1						6631							
2002		21	223	A01											
2004		21	223	P1											
2006		21	223	P2											
2990							1,23600								
3001								3C	2 2B1	3700	34000	37700	T R		
4201		CORPORATION GENIX LTEE						CF							
4601		7200 HUTCHISON #304 H3N 1Z1 VERSO													
6701		FRACTION DE COPROPRIÉTÉ 0.1256													
1001	89428482	6915 BL PERRAS #3						6631							
2002		21	223	101											
2004		21	223	P1											
2006		21	223	P2											
2990							1,32900								
3001								3C	2 2B1	4000	36600	40600	T R		
4201		CORPORATION GENIX LTEE						CF							
4601		7200 HUTCHISON #304 H3N 1Z1 VERSO													
6701		FRACTION DE COPROPRIÉTÉ 0.1350													
1001	89428483	6915 BL PERRAS #2						6631							
2002		21	223	102											
2004		21	223	P1											
		MICROFICHE 153 B-09													

89428481

RF 11

4201 M. Leger - Hamel

4601 8915 Perre, #1, HLE 479

RF 11

4202 Mme Sophie Mantel - Hamel

CERT.	EFF.
9/11/84	9/31/84

89428482

RF 11

4201 M. Michel Sagnon

4601 8915 Bl. Perre, #3, HLE 479

RF 11

4202 Mme Jeanne Larvie - Sagnon

CERT.	EFF.
9/11/84	2/3/84

COTE	NUMÉRIQUE	EMPLACEMENT - NOM, PROFESSION, RÉSIDENCE					SUPERFICIE	CATEGORIE BÂTIMENT	SCOLAIRE		VALEUR EN DOLLARS			MUNICIPAL	REMARQUES	
		LOT CAD.	CADASTRE	SUBDIVISION	FRONT	PROFONDEUR			TERR.	P.C.	TERRAIN	BÂTISSE	TOTAL			
2006 2990	89428483	21 223	P2			1,27600										
3001								3C	2	2B1	3800	35200	39000	T R		
4201 4601		CORPORATION GENIX LTEE 7200 HUTCHISON #304 H3N IZ1						CF								
6701		FRACTION DE COPROPRIETE 0.1296														
1001	89428484	8915 BL PERRAS #5														
2002 2004 2006 2990		21 223	201													
3001		21 223	P1													
2006 2990		21 223	P2			1,28100										
3001								3C	2	2B1	3800	35200	39000	T R		
4201 4601		CORPORATION GENIX LTEE 7200 HUTCHISON #304 H3N IZ1						CF								
6701		FRACTION DE COPROPRIETE 0.1301														
1001	89428485	8915 BL PERRAS #4														
2002 2004 2006 2990		21 223	202													
3001		21 223	P1													
2006 2990		21 223	P2			1,27600										
3001								3C	2	2B1	3800	35200	39000	T R		
4201 4601		CORPORATION GENIX LTEE 7200 HUTCHISON #304 H3N IZ1						CF								
6701		FRACTION DE COPROPRIETE 0.1296														
1001	89428486	8915 BL PERRAS #7														
2002 2004 2006 2990		21 223	301													
3001		21 223	P1													
2006 2990		21 223	P2			1,57400										
3001								3C	2	2B1	4700	43300	48000	T R		
4201 4601		CORPORATION GENIX LTEE 7200 HUTCHISON #304 H3N IZ1						CF								
6701		FRACTION DE COPROPRIETE 0.1599														

8942 8483

3F I 1

4201 M. Joseph Bourdy
4601 8915 Perras, #2, H.E. 479

3F I 1

4202 Mlle Lucie Boutin

CERT.	EXP.
9/11/84	21/3/84

8942 8486

3F I 1

4201 Mlle Thérèse Desjardins
4601 8915 Perras, #7, H.E. 479

CERT.	EXP.
9/11/84	21/3/84

8942 8484

3F I 1

4201 M. Alain Jorace
4601 8915 Perras, #5, H.E. 479

3F I 1

4202 Mme Sylvie Jorace - Jorace

CERT.	EXP.
9/11/84	9/3/84

8942 8485

3F I 1

4201 Mlle Yolande Belhose
4601 8915 Bl. Perras, #4, H.E. 479

CERT.	EXP.
9/11/84	21/3/84

COTE	COMPTÉ	EMPLACEMENT - NOM PROFESSION - RÉSIDENCE					CATEGORIE BÂTIMENT	SCOLAIRE		VALEUR EN DOLLARS			MUNICIPAL	REMARQUES
		PARC.	CADASTRE	PROVISION	FRONT	PROFONDEUR		SUPERFICIE	TERR. P. C.	TERRAIN	BÂTISSÉ	TOTAL		
1001	89428487	8915 BL PERRAS #6					1631							
2002		21 223		302										
2004		21 223		P1										
2006		21 223		P2										
2990						1,31900								
3001							3C	2	2B1	4000	36300	40300	T R	
4201		CORPORATION GENIX LTEE					CF	1						
4601		7200 HUTCHISON #304		H3N IZI										
6701		FRACTION DE COPROPRIETE 0.1340												
1001	89428488	8915 BL PERRAS GARAGE A02					1631							
2002		21 223		A02										
2004		21 223		P1										
2006		21 223		P2										
2990						17500								
3001							3C	2	2B1	600	4800	5400	T R	
4201		CORPORATION GENIX LTEE					CF	1						
4601		7200 HUTCHISON #304		H3N IZI										
6701		FRACTION DE COPROPRIETE 0.0178												
1001	89428489	8915 BL PERRAS GARAGE A03					1631							
2002		21 223		A03										
2004		21 223		P1										
2006		21 223		P2										
2990						17300								
3001							3C	2	2B1	500	4800	5300	T R	
4201		CORPORATION GENIX LTEE					CF	1						
4601		7200 HUTCHISON #304		H3N IZI										
6701		FRACTION DE COPROPRIETE 0.0176												
1001	89428490	8915 BL PERRAS GARAGE A04					1631							
2002		21 223		A04										
2004		21 223		P1										
2006		21 223		P2										
2990						20900								
3001							3C	2	2B1	600	5500	6100	T R	

29422487

7F.I.1

4201 Mlle Lucie Lapresse

4601 8915 Bl. Perceps, #6, H2E 4T9

3F.I.1

4202 Mlle Johanne Chénel

CERT.	EFF.
9/11/89	29/2/89

29422488

3F.T.1

4201 M. Michel Magnon

4601 8915 Bl. Perceps, #3, H2E 4T9

2F.T.1

4202 Mme Jeanne Louise Magnon

CERT.	EFF.
9/11/89	23/3/89

29422489

7F.I.1

4201 Mlle Lucie Lapresse

4601 8915 Bl. Perceps, #6, H2E 4T9

3F.I.1

4202 Mlle Johanne Chénel

CERT.	EFF.
9/11/89	23/3/89

COTE	COMTE	EMPLACEMENT - NOM PROFESSION, RÉSIDENCE					C	C	C	C	VALEUR EN DOLLARS			REMARQUES
		PARCÉLLE	CADASTRE	SUBDIVISION	FRONT	PROFONDEUR					SURFACE	SCOLAIRE	TERRAIN	
4201 4601	89428490	CORPORATION GENIX LTEE 7200 HUTCHISON #304 H3N 171					CF	1						
6701		FRACTION DE COPROPRIETE 0.0203												
1001	89428492	8255A-6757 BL PERRAS												
2002 2002		21 133	1469		4050	9915 9934					4,01800			
3001								28	1 2B1	12000	94000	106000	T R 1	
4201 4601		M SALVATORE GALLUCCI 9013 BASILE ROUTHIER H2M 1T4					IF	1						
4202 4602		MILLE CARMELA NAPOLITANO 9013 BASILE ROUTHIER H2M 1T4					3F	1						
1001	89428493	8265-67 BL PERRAS												
2002 2002		21 133	1470		4050	9934 9954					4,02600			
3001								28	1 2B1	12000	94000	106000	T R 1	
4201 4601		M NICHELE MAGLIONE, CONTRACTEUR 8267 BL PERRAS H1E 3W3					1F	1						
1001	89428495	8695 BL PERRAS #1												
2001		21 213	A01											
2002		21 213	P1											
2003		21 213	P2											
2004		21 213	PA02											
2005		21 213	PA03											
2006		21 213	PA04											
2007		21 213	PA05											
2008		21 213	PA06											
2009		21 213	PA07											
2010		21 213	PA08											
2011		21 213	PA09											
2012		21 213	PA10											
2013		21 213	PA11											
2014		21 213	PA12											
2990											83200			
3001								3C	1 2B1	2500	32800	35300	T R	
4204 4604		MILLE DENISE CHRISTIN 8695 BL PERRAS #1 H1E 4M7					3F	1						
6701		FRACTION DE COPROPRIETE 111.845												

89428490

3F11

4201 Ville Thérèse Desjardins

4601 8915 Pennac, 47, 113E 4T9

CHIFFRE	DEF
11	11

CODE	COUVERT	EMPLACEMENT - NOM, PROFESSION, RÉSIDENCE					CATEGORIE BÂTIMENT	SCOLAIRE		VALEUR EN DOLLARS			MUNICIPAL	REMARQUES	
		DIV. CAD.	CADASTRE	SUBDIVISION	FRONT	PROFONDEUR		SUPERFICIE	TERR.	P. C.	TERRAIN	BÂTIMENT			TOTAL
1001	89428496	8695 BL PERRAS #2													
2001		21	213			101									
2002		21	213			P1									
2003		21	213			P2									
2004		21	213			PA02									
2005		21	213			PA03									
2006		21	213			PA04									
2007		21	213			PA05									
2008		21	213			PA06									
2009		21	213			PA07									
2010		21	213			PA08									
2011		21	213			PA09									
2012		21	213			PA10									
2013		21	213			PA11									
2014		21	213			PA12									
2990											1,25200				
3001									3C	1 281	3800	49900	53700	T R	
4204		M CHARLES FURNESS													
4604		8695 BL PERRAS #2 HIE #M7													
4205		MME JACQUELINE BELANGER-FURNESS													
6701		FRACTION DE COPROPRIETE 517.813													
1001	89428497	8695 BL PERRAS #3													
2001		21	213			102									
2002		21	213			P1									
2003		21	213			P2									
2004		21	213			PA02									
2005		21	213			PA03									
2006		21	213			PA04									
2007		21	213			PA05									
2008		21	213			PA06									
2009		21	213			PA07									
2010		21	213			PA08									
2011		21	213			PA09									
2012		21	213			PA10									
2013		21	213			PA11									
2014		21	213			PA12									
2990											79400				
3001									3C	1 281	2500	31500	34000	T R	
4204		M THOMAS SMITH													
4604		8695 BL PERRAS #3 HIE #M7													
6701		FRACTION DE COPROPRIETE 511.308													
1001	89428498	8695 BL PERRAS #4													
2001		21	213			201									
2002		21	213			P1									
		MICROFICHE 153 F-04													

ROLE D'ÉVALUATION DES IMMEUBLES POUR L'EXERCICE FINANCIER 1985

VILLE DE MONTRÉAL

SERVICE D'ÉVALUATION

CODE	COMPTÉ	EMPLACEMENT - NOM, PROFESSION, RÉSIDENCE					CATEGORIE BÂTIMENT	SCOLAIRE		VALEUR EN DOLLARS			MUNICIPAL	REMARQUES
		LOT	CARACTÈRE	SUBDIVISION	FRONT	PROFONDEUR		SUPERFICIE	P	C	TERRAIN	BÂTISSE		
2003	89428498	21	213	P2										
2004		21	213	PA02										
2005		21	213	PA03										
2006		21	213	PA04										
2007		21	213	PA05										
2008		21	213	PA06										
2009		21	213	PA07										
2010		21	213	PA08										
2011		21	213	PA09										
2012		21	213	PA10										
2013		21	213	PA11										
2014		21	213	PA12										
2990						1,29800								
3001							30	1	2B1	3700	40300	44000	T R	
4201		M	GILLES ^{BRUNET} PERRAS											
4601			8695 BL PERRAS #4											
4601														
6701														
6701														
6701														
6701														
1001	89428499													
1001														
2001		21	213	202										
2002		21	213	P1										
2003		21	213	P2										
2004		21	213	PA02										
2005		21	213	PA03										
2006		21	213	PA04										
2007		21	213	PA05										
2008		21	213	PA06										
2009		21	213	PA07										
2010		21	213	PA08										
2011		21	213	PA09										
2012		21	213	PA10										
2013		21	213	PA11										
2014		21	213	PA12										
2990						84600								
3001							30	1	2B1	2500	31500	34000	T R	
4204		M	MICHEL BRANCHAUD											
4604			8695 BL PERRAS #5											
4604														
6701														
6701														
6701														
6701														
1001	89428500													
1001														
2001		21	213	301										
2002		21	213	P1										
2003		21	213	P2										
2004		21	213	PA02										
2005		21	213	PA03										
2006		21	213	PA04										
2007		21	213	PA05										

CERT. 3-12-84 22384

CODE	CIVILITE	EMPLACEMENT - NOM, PROFESSION, RESIDENCE					CATEGORIE BÂTIMENT	SCOLAIRE		VALEUR EN DOLLARS			MUNICIPAL	REMARQUES
		NO. CAS	NOM ANCIEN	ENBONVALEUR	FRONT	PROFONDEUR		SUPERFICIE	TERR P.C.	TERRAIN	BÂTISSE	TOTAL		
2009	89428500	21	213	PA06										
2009		21	213	PA07										
2010		21	213	PA08										
2011		21	213	PA09										
2012		21	213	PA10										
2013		21	213	PA11										
2014		21	213	PA12										
2990						1,10800								
3001							3C	1 2B1	3300	42800	46100	T R		
4204		M. JEAN YVES GUIGUI												
4604		8595 BL PERRAS #6 HIE 4N7												
6701		FRACTION DE COPROPRIETE 115-758												
1001	89428501	8695 BL PERRAS #7												
2001		21	213	302										
2002		21	213	P1										
2003		21	213	P2										
2004		21	213	PA02										
2005		21	213	PA03										
2006		21	213	PA04										
2007		21	213	PA05										
2008		21	213	PA06										
2009		21	213	PA07										
2010		21	213	PA08										
2011		21	213	PA09										
2012		21	213	PA10										
2013		21	213	PA11										
2014		21	213	PA12										
2990						96400								
3001							3C	1 2B1	2900	37600	40700	T R		
4204		M. DONALD MORIN												
4604		8695 BL PERRAS #7 HIE 4N7												
6701		FRACTION DE COPROPRIETE 513-718												
1001	89428503	8705 BL PERRAS #1												
2001		21	214	A01										
2002		21	214	P1										
2003		21	214	P2										
2004		21	214	PA02										
2005		21	214	PA03										
2006		21	214	PA04										
2007		21	214	PA05										
2008		21	214	PA06										
2990						1,02900								
3001							3C	1 2B1	3100	35400	38500	T R		

CODE	COMTE	EMPLACEMENT - NON PROFESSION RESIDENCE						CATEGORIE BÂTIMENT	SCOLAIRE		VALEUR EN DOLLARS			REMARQUES	
		NUM. CAD.	CADASTRE	NUM. UNITS	FRONT	PROFONDEUR	SUPERFICIE		F	C	TERRAIN	BÂTISSSE	TOTAL		
4204 4604 6701	89428503	MISS JOHANE ROY 8705 BL PERRAS #1 HIE 4M7						7A	1						
		FRACTION DE COPROPRIETE #13-267													
1001	89428504	8705 BL PERRAS #2													
2001		21	214	101											
2002		21	214	P1											
2003		21	214	P2											
2004		21	214	PA02											
2005		21	214	PA03											
2006		21	214	PA04											
2007		21	214	PA05											
2008		21	214	PA06											
2990							1,73500								
3001								3C	1	2B1	5200	49800	55000	T R	
4204 4604 4205		M JEAN GRAVEL 8705 BL PERRAS HIE 4M7						1F	1						
		MME NICOLE GIROUARD						3F	1						
6701		FRACTION DE COPROPRIETE #22-365													
1001	89428505	8705 BL PERRAS #3													
2001		21	214	102											
2002		21	214	P1											
2003		21	214	P2											
2004		21	214	PA02											
2005		21	214	PA03											
2006		21	214	PA04											
2007		21	214	PA05											
2008		21	214	PA06											
2990							1,05300								
3003								3C	1	2B1	3200	42500	45700	T R	
4204 4604		MME COLETTE POIRIER-RIVEST 8705 BL PERRAS #3 HIE 4M7						2F	1						
6701		FRACTION DE COPROPRIETE #13-585													
1001	89428506	8705 BL PERRAS #4													
2001		21	214	201											
2002		21	214	P1											
2003		21	214	P2											
2004		21	214	PA02											
2005		21	214	PA03											
2006		21	214	PA04											
2007		21	214	PA05											
		MICROFICHE 153 1-04													

CODE	COMPTÉ	EMPLACEMENT - NOM PROFESSION, RÉSIDENCE					CATEGORIE BÂTIMENT	SCOLAIRE		VALEUR EN DOLLARS			MUNICIPAL	REMARQUES	
		DIV. CAD.	CADASTRE	SUBDIVISION	FRONT	PROFONDEUR		SUPERFICIE	TERR.	P. C.	TERRAIN	BÂTISSÉ			TOTAL
2008 2990	89428506	21	214	PA06											
3001						94300									
4201 4601 4202		M ALAIN AUBIN													
		8705 BL PERRAS #4													
		MME LYNA CLEMENT-AUBIN													
6701		FRACTION DE COPROPRIETE #12-158													
1001	89428507	8705 BL PERRAS #5													
2001 2002 2003 2004 2005 2006 2007 2008 2990		21 214 202 21 214 P1 21 214 P2 21 214 PA02 21 214 PA03 21 214 PA04 21 214 PA05 21 214 PA06													
						1,01900									
3001															
4204 4604		M ROBERT BERNIER													
		8705 BL PERRAS #5													
6701		FRACTION DE COPROPRIETE #13-138													
1001	89428508	8705 BL PERRAS #6													
2001 2002 2003 2004 2005 2006 2007 2008 2990		21 214 301 21 214 P1 21 214 P2 21 214 PA02 21 214 PA03 21 214 PA04 21 214 PA05 21 214 PA06													
						94100									
3001															
4204 4604		MME MADELEINE GUAY													
		8705 BL PERRAS #6													
6701		FRACTION DE COPROPRIETE #12-138													
1001	89428509	8705 BL PERRAS #7													
2001 2002		21 214 302 21 214 P1													

CODE	COMPTÉ	EMPLACEMENT NOM PROFESSION RESIDENCE					CATEGORIE BÂTIMENT	SCOLAIRE		VALEUR EN DOLLARS			MUNICIPAL	REMARQUES
		CADASTRE	SUBDIVISION	FRONT	PROFONDEUR	SUPERFICIE		TERR	PIC	TERRAIN	BATISSE	TOTAL		
2003	89428509	21 214	P2											
2004		21 214	PA02											
2005		21 214	PA03											
2006		21 214	PA04											
2007		21 214	PA05											
2008		21 214	PA06											
2990						1,03800								
3001							3C	1 2B1	3100	42600	45700	T R		
4204		M JUSTIN GRENIER					1F							
4604		8705 BL PERRAS #7 H1E 4M7												
4205		MME PAULINE HAMELIN-GRENIER					2F							
6701		FRACTION DE COPROPRIETE 313.39%												
1001	89428510	8715 BL PERRAS #1					621							
2001		21 215	P1											
2002		21 215	P2											
2003		21 215	AG1											
2990						1,02100								
3001							3C	1 2B1	3100	35400	38500	T R		
4204		M JEAN CHARLES VINCELETTE					1F							
4604		8715 BL PERRAS #1 H1E 4M7												
6701		FRACTION DE COPROPRIETE 313.20%												
1001	89428511	8715 BL PERRAS #2					621							
2001		21 215	P1											
2002		21 215	P2											
2003		21 215	101											
2990						1,03700								
3001							3C	1 2B1	3100	39400	42500	T R		
4204		M YVON VINCELETTE					1F							
4604		8715 BL PERRAS #2 H1E 4M7												
6701		FRACTION DE COPROPRIETE 313.40%												
1001	89428512	8715 BL PERRAS #3					621							
2001		21 215	P1											
2002		21 215	P2											
2003		21 215	102											
2990						1,70900								
3001							3C	1 2B1	5100	44400	49500	T R		
		MICROFICHE 153 K-09												

89428511

4201 No. Lucien *provisoire*
4601 10206 Lemay *provisoire* 44K.2B3

ANNULÉE

IF I1

CERT.	EFF.
8-1-85	7-1-84

89428509

4302 M. Berthand Dufort
4603 8405 bl. Penxas #1 HIE 4M7

IF I1

CERT.	EFF.
26-4-85	22-2-85

89428511

89428507

4201 Lavender & Prince
4601 915 alle. Penxas *provisoire* 34B.3R5

ANNULÉE

CP N.2

4301 M. Gillen Cagman
4601 8915 bl. Penxas #2 HIE 4M7

IF I1

CERT.	EFF.
1-6-85	2-1-84

CERT.	EFF.
26-4-85	26-4-85

A-420

CODE	NUMÉRO	EMPLACEMENT NOM, PROFESSION, RÉSIDENCE						CATEGORIE BÂTIMENT	SCOLAIRE		VALEUR EN DOLLARS			MUNICIPAL	REMARQUES
		NUMÉRO CADASTRAL	SUBDIVISION	FRONT	PROFONDEUR	SUPERFICIE	TERR P. C.		TERRAIN	BÂTISSE	TOTAL				
4201	89428512	M. PIERRE TREMBLAY						1							
4601		8715 BL PERRAS #3 HIE 4M7													
4202		MME CELINE LAFREYAYE-TREMBLAY						ZF							
6701		FRACTION DE COPROPRIETE 122.107													
1001	89428513	8715 BL PERRAS #4						4621							
2001		21 215	P1												
2002		21 215	P2												
2003		21 215	201												
2990						1,03700									
3001								3C	1 2B1	3100	39400	42500	T R		
4201		M. GUY RIOUX						1							
4601		8715 BL PERRAS #4 HIE 4M7													
4202		MME AGATHE GAUTHIER						ZF							
6701		FRACTION DE COPROPRIETE 113.408													
1001	89428514	8715 BL PERRAS #5						4621							
2001		21 215	P1												
2002		21 215	P2												
2003		21 215	202												
2990						93600									
3001								3C	1 2B1	2800	37900	40700	T R		
4201		MME MONIQUE FORAND						1							
4601		8715 BL PERRAS #5 HIE 4M7													
6701		FRACTION DE COPROPRIETE 112.105													
1001	89428515	8715 BL PERRAS #6						4621							
2001		21 215	P1												
2002		21 215	P2												
2003		21 215	301												
2990						1,05900									
3001								3C	1 2B1	3200	39300	42500	T R		
4201		M. REAL LEHAY						1							
4601		8715 BL PERRAS #6 HIE 4M7													
4202		MME SUZANNE RIOUX-LEHAY						ZF							
6701		FRACTION DE COPROPRIETE 113.708													
1001	89428516	8715 BL PERRAS #7						4621							
		MICROFICHE 153 L-04													

89428514

IFI

4601 M. Albert Robichaud
4601 8715 Bx Pavia *S

HIE 41M7

2 Abs. 16185 356

COTE	COTE	EMPLACEMENT - NOM, PROFESSION, RESIDENCE					CATEGORIE BATEMENT	SCOLAIRE		VALEUR EN DOLLARS			MUNICIPALITE	REMARQUES
		PARCELE	CADASTRE	SUBDIVISION	FRONT	PROFONDEUR		SUPERFICIE	TERRAIN	BATISSE	TOTAL			
2001	89428516	21	215	P1										
2002		21	215	P2										
2003		21	215	302										
2990						93600								
4001							3C	1	2B1	2800	37900	40700	T R	
4201		M	ROBERT RACETTE											
4401			8715 BL PERRAS #7											
4202		M	MME FRANCINE BOISEVERT											
6701			FRACTION DE COPROPRIETE #12-103											
1001	89428517		8725 BL PERRAS #1											
2001		21	215-216	P1										
2002		21	215-216	P2										
2003		21	215-216	AG1										
2990						74900								
4001							3C	1	2B1	2200	33000	35200	T R	
4204		M	MME JOHANNE CLOUTIER-GAUTHIER											
4204			8725 BL PERRAS #1											
6701			FRACTION DE COPROPRIETE #12-803											
1001	89428518		8725 BL PERRAS #2											
2001		21	215-216	P1										
2002		21	215-216	P2										
2003		21	215-216	101										
2990						79600								
4001							3C	1	2B1	2400	42900	45300	T R	
4201		M	LUCIEN BROUILLETTE											
4401			12204 LEMESURIER											
4202		M	ANDRE TREMBLAY											
4203		M	GEORGES MAROIS											
6701			FRACTION DE COPROPRIETE #13-603											
1001	89428519		8725 BL PERRAS #3											
2001		21	215-216	P1										
2002		21	215-216	P2										
2003		21	215-216	102										
2990						89000								
4001							3C	1	2B1	2700	43400	46100	T R	

89498518

1F11

4801 M. Gilles Fremette

4601 8735 bl. Perras #2 HIE HMT

2F11

4202 Mme Diane Lecavalier - Fremette

CERT.	EFF.
53-85	54-2A

AEU20

SECTEUR D'ÉVALUATION

CODE	COMpte	EMPLACEMENT - NOM, PROFESSION, RESIDENCE					CATEGORIE BÂTIMENT	SCOLAIRE		VALEUR EN DOLLARS			MUNICIPAL	REMARQUES	
		DIV. CAD.	CAPACITE	SUBDIVISION	FRONT	PROFONDEUR		SUPERFICIE	TERR.	P. C.	TERRAIN	BÂTISSE			TOTAL
4204 4604	89428519	M. MARCEL PRIEUR 8725 BL PERRAS #3 HIE 4M7					1F								
6701		FRACTION DE COPROPRIETE \$15.20%													
1001	89428520	8725 PL PERRAS #4													
2001		21 216 P1													
2002		21 216 P2													
2003		21 216 201													
2990						80200									
3001															
4201 4601		Mlle NICOLINA RUSCITTO 8725 BL PERRAS #4 HIE 4M7					3								
6701		FRACTION DE COPROPRIETE \$13.70%													
1001	89428521	8725 BL PERRAS #5													
2001		21 216 P1													
2002		21 216 P2													
2003		21 216 202													
2990						85000									
3001															
4204 4604		Mlle LISE SHEINK 8725 BL PERRAS #5 HIE 4M7					7F								
6701		FRACTION DE COPROPRIETE \$15.20%													
1001	89428522	8725 BL PERRAS #6													
2001		21 216 P1													
2002		21 216 P2													
2003		21 216 301													
2990						83100									
3001															
4201 4601		Mlle ROSE ANDREE PHILOGENE 8725 BL PERRAS #6 HIE 4M7					3								
6701		FRACTION DE COPROPRIETE \$14.20%													
1001	89428523	8725 BL PERRAS #7													
2001		21 216 P1													
2002		21 216 P2													

CODE	COMPTE	EMPLACEMENT - NOM, PROFESSION, RESIDENCE					CATEGORIE PATRIMENT	SCOLAIRE		VALEUR EN DOLLARS			MUNICIPAL	REMARQUES		
		DIV. CAD.	DAGASTRE	SUBDIVISION	FRONT	PROFONDEUR		SUPERFICIE	TERR. P.	TERR. C.	TERRAIN	BÂTISSE			TOTAL	
2003 2190	89428523	21	216	302												
						89000										
3001							3C	1	2B1	2700	43300	46000	T	R		
4201 4601		VILLE JOHANNE LEBEAU 8725 BL PERRAS #7 H1E 4M7														
6701		FRACTION DE COPROPRIETE 115.208														
1001	89428525	LOT BL PERRAS														
2002 2002		21	134	P943	11780 11769	3300						3,88500				
3001							6B		2B1	7500		7500	ED6	204-3		
4201 4601		LA VILLE DE MONTREAL - SERVICE DE LA GESTION IMMOBILIERE 507 PLACE D'ARMES #300 MONTREAL H2Y 2W8						9F								
6001		PARC														
1001	89428550	LOT BL PERRAS														
2002 2002		21	135	P122	IRR 52557	3300						17,27200				
3001							6B		2B1	33300		33300	ED6	204-3		
4201 4601		LA VILLE DE MONTREAL - SERVICE DE LA GESTION IMMOBILIERE 507 PLACE D'ARMES #300 MONTREAL H2Y 2W8						9F								
6001		PARC														
1001	89428675	LOT BL PERRAS														
2002 2002 2004 2004 2999		21	136	P1269	IRR IRR	3000						3,57200				
		21	136	P1239	9000	358 430						25400				
												3,83600				
3001							6B		2B1	7400		7400	ED6	204-3		
4201 4601		LA VILLE DE MONTREAL - SERVICE DE LA GESTION IMMOBILIERE 507 PLACE D'ARMES #300 MONTREAL H2Y 2W8						9F								
6001		PARC														
1001	89428700	LOT APR BL PERRAS														

CODE	COMPTE	EMPLACEMENT - NOM, PROFESSION, RESIDENCE						CATEGORIE D'IMPLANT	SCOLAIRE		VALEUR EN DOLLARS			MUNICIPAL	REMARQUES						
		DIV. CAD.	CADASTRE	SUBDIVISION	FRONT	PROFONDEUR	SUPERFICIE		TERR. P. C.	TERRAIN	BATISSE	TOTAL									
1001	89428694	7760-64 1996-74													<table border="1"><tr><td>CERT.</td><td>EFF.</td><td></td></tr><tr><td>28-12-84</td><td>11-85</td><td>315</td></tr></table>	CERT.	EFF.		28-12-84	11-85	315
CERT.	EFF.																				
28-12-84	11-85	315																			
2002																					
2002						5,68300									<table border="1"><tr><td>CERT.</td><td>EFF.</td><td></td></tr><tr><td>2-11-84</td><td>11-85</td><td>305</td></tr></table>	CERT.	EFF.		2-11-84	11-85	305
CERT.	EFF.																				
2-11-84	11-85	305																			
3001								26 7A													
4201																					
4601																					
6620																					
1001	89428697	7760-64 1960-64																			
2002																					
2002						4,70400															
3001								26 7A													
4201																					
4601																					
6620																					

VERSO

8942 8699

1121

4001 M. Roger Bertrand

4001 ~~1550~~ ~~Classified~~ ~~1121 212~~

7760 Penna. HIE 3AB F122 (SOSY) 161288² dg

CERT.	EFF.
26 4 85	24 12 84

1121

CODE	COMPTÉ	EMPLACEMENT - NOM, PROFESSION, RÉSIDENCE						CATEGORIE BÂTIMENT	VALEUR EN DOLLARS			MUNICIPAL *	REMARQUES		
		AV. LAD.	CANTON	SUBDIVISION	FRONT	PROFONDEUR	SUPERFICIE		SOLAIRE	TERR P.C.	TERRAIN			BÂTISSÉ	TOTAL
2002 2002	89428700	21	136	P1269	11275 IRR	14690 11642	14,28600								
3001								6B	2B1	27600		27600	E06	204-3	
4201 4601		LA VILLE DE MONTREAL - SERVICE DE LA GESTION IMMOBILIERE 507 PLACE D'ARMES #300 MONTREAL H2Y 2W8						9F							
6001		PARC													
7001		DEBUT DE PLACE PERRAS													
1001	89428705	7730 PLACE PERRAS						4211							
2002 3001	A-139400 12-4-85.	21	141	347	6000	10000	6,00000	2A	1 2B1	18000	108500	126500	T R I		
4201 4601	A-153449 6-11-85	MARIO MARTORANA 7730 PL PERRAS H1E 3A8						1F							
1001	89428710	7720 PLACE PERRAS						4211							
2002 3001		21	141	346	4900	10000	4,90000	2A	1 2B1	14700	81300	96000	T R I		
4201 4601		MRS CAIRN R A STRACHAN PIAZZA 7720 BL PERRAS H1E 3A8						2A							
1001	89428715	7710 PLACE PERRAS						4211							
2002 3001		21	141	345	4900	10000	4,90000	2A	1 2B1	14700	81300	96000	T R I		
4201 4601		Mlle ANGELA PIAZZA 7710 BL PERRAS H1E 3A8						3F							
1001	89428720	7700 PLACE PERRAS						4211							
2002 3001		21	141	344	6000	10000	6,00000	2A	1 2B1	18000	105000	123000	T R I		
4201 4601		Mlle ROSETTA CRAVANO 7700 BL PERRAS H1E 3A8						3F							
1001	89428723	7410-16 BL PERRAS						4181							

89428705

ANNULÉ C.F.M.I.

4201 Banque Epargne Cite' d'Estrie Montreal
4601 276 St-Jacques H.505 H.21/N3

CERT.	EFF.
29/6/85	1/1/85

89428705

C.F.M.I.

4201 M. Ignazio Lecha
4601 7730 St. Remi, H.3.E.3A9

CERT.	EFF.
27/2/86	6/11/86
	375

20

COTE	COMITE	EMPLACEMENT - NOM, PROFESSION, RESIDENCE						CATEGORIE BÂTIMENT	SCOLAIRE		VALEUR EN DOLLARS			REMARQUES
		NOY. 201	CALADRE	SUBDIVISION	FRONT	PROFONDEUR	SUPERFICIE		TERR	P. C.	TERRAIN	BATISSE	TOTAL	
2002 2002	89428723		21 154	101-1	3604 5333	1RR 12240	6,24700							
3001								2C	1 2B1	21500	133500	155000	T R I	
4201 4601 4202		M GIOVANNI CASTAGNA 7414 BL PERRAS H1E 4G3 MME MICHELINA COLANERI-CASTAGNA						1F 2F						
1001	89428726		7400-06	BL PERRAS				1B1						
2002 2002			21 154	101-3	5250 5321	12240 12646	6,47000							
3001								2C	1 2B1	22000	133000	155000	T R I	
4201 4601 4202		M NICOLAS AMENDOLA 7342 ST ANDRE H2L 301 7400 Bl Perras H1E 4G3 F122 (5054) 16128 Ag MME LUCIA CASTAGNA-AMENDOLA						1F 2F						
1001	89428729		7390	BL PERRAS				1B1						
2002 2002			21 154	101-5	5250 5321	12646 13050	6,68100							
3001								2C	1 2B1	22300	132700	155000	T R I	
4201 4601 4202		M MARC ANTONIO DI PALMA 6152 BL ROBERT ST LEONARD H1P INT 7390 Bl Perras H1E 4G3 F122 (5054) 16128 Ag MME MAURIZIA TOIA-DI PALMA						1F 2F						
1001	89428732		7360-96	BL PERRAS				1B1						
2002 2002			21 154	101-7	5250 5321	13050 13456	6,89200							
3001								2C	2 2B1	22400	132600	155000	T R I	
4201 4601 4202		M ALFONSO IOANNONE 7387 BL PERRAS H1E 4G3 MME CONCETTINA DI BATTISTA-IOANNONE						1F 2F						
1001	89428735		7370-76	BL PERRAS				1B1						
2002 2002			21 154	101-9	5250 5321	13456 13860	7,10200							
3001								2C	1 2B1	22500	141500	164000	T R I	

COTE	NUMERO	EMPLACEMENT - NOM, PROFESSION, RESIDENCE					CATEGORIE BÂTIMENT	SCOLAIRE		VALEUR EN DOLLARS			MUNICIPAL	REMARQUES	
		ADRESSE	NUMERO	FRONT	PROFONDEUR	SUPERFICIE		TERRE	BÂTI	TERRAIN	BATISSE	TOTAL			
2002	89428723		21 154	101-1	3604	188	6,24700								
2002					5333	12240									
3001								2C	1	2B1	21500	133500	155000	T R 1	
4201		M GIOVANNI CASTAGNA						1F							
4601		7414 BL PERRAS HIE 463													
4202		MME MICHELINA COLANEKI-CASTAGNA						2F							
1001	89428726		7400-06 BL PERRAS					1B1							
2002			21 154	101-3	5250	12240	6,47000								
2002					5321	12646									
3001								2C	1	2B1	22000	133000	155000	T R 1	
4201		M NICOLAS AMENDOLA						1F							
4601		4042 ST ANDRE H2L 383													
4202		MME LUCIA CASTAGNA-AMENDOLA						2F							
1001	89428729		7390 BL PERRAS					1B1							
2002			21 154	101-5	5250	12646	6,68100								
2002					5321	13050									
3001								2C	1	2B1	22300	132700	155000	T R 1	
4201		M MARC ANTONIO DI PALMA						1F							
4601		6152 LE ROBERT ST LEONARD H1P 111													
4202		MME MAURIZIA TOIA-DI PALMA						2F							
1001	89428732		7380-56 BL PERRAS					1B1							
2002			21 154	101-7	5250	13050	6,69200								
2002					5321	13456									
3001								2C	2	2B1	22400	132600	155000	T R 1	
4201		M ALFONSO IOANNONE						1F							
4601		7382 BL PERRAS HIE 463													
4202		MME CONCETTINA DI BATTISTA-IOANNONE						2F							
1001	89428735		7370-76 BL PERRAS					1B1							
2002			21 154	101-9	5250	13456	7,10200								
2002					5321	13860									
3001								2C	1	2B1	22500	141500	164000	T R 1	

RÔLE D'ÉVALUATION DES IMMEUBLES POUR L'EXERCICE FINANCIER

1985

VILLE DE MONTRÉAL

AN	NUMÉRO	EMPLACEMENT - NOM - PROFESSION - RÉSIDENCE	FRONT	PROFONDEUR	SUPERFICIE	CATEGORIE BÂTIMENT	SCOLAIRE		VALEUR EN DOLLARS			MUNICIPAL	REMARQUES	
							TERR.	TERR.	TERRAIN	BÂTISSSE	TOTAL			
4201 4601	89428735	DANIEL FHOHO 7370 BL PERRAS HIE 463				IF								
1001	89428738	7360-66 BL PERRAS				1B1								
2002 2002		21 154 101-11	5250 5321	13860 14266	7,31300									
3001						2C	1	2B1	22500	132500	155000		T R I	
4201 4601 4202 4602		CLAUDE GRAVEL 7366 BL PERRAS HIE 463 GINETTE MARLEAU 7366 BL PERRAS HIE 463				1 2								
1001	89428741	7350-54 LOT BL PERRAS				1B1								
2002 2002	A-144316 11-6-85	21 154 101-13	5250 5321	14266 14671	7,52400									
3001						7A	2	2B1	17800 17200	109300	126500 112000		T R I	
4201 4601		LES CONSTRUCTIONS TRACO INC 12570 15E AVENUE HIE 159				CF								
6628		PROPRIETE SUJETTE A SURTAXE SUR TERRAIN VAGUE DESSERVI												
1001	89428750	8795 LOT BOULEVARD PERRAS				1021								
2002 2002	A-144345 10-6-85	21 284	8867 8536	13226 15377	12,26200									
3001	A-144344 18-6-85					3C	2	2B1	29400	229200	258600		T R I	
4201 4601	(107) A-144343 18-6-85	GERARD GIGNAC INC 3958 BELANGER EST HIX 187				CF								
6628	(107)	PROPRIETE SUJETTE A SURTAXE SUR TERRAIN VAGUE DESSERVI												
7001	VERSO 89428761 89428751	39E AVENUE a 8767 avec parcelles 439A, B, C a 8751 avec parcelles 439A-1, 2, A, B												
1001	89428760	LOT BOULEVARD PERRAS				1021								
2002 2002	A-144344 6-3-85	21 285	7983 8750	10026 12013	9,12000									
3001	A-144343 15-7-85					7A	2	2B1	25700		25700		T R I	
4201 4601	(107-108) A-144341 11-3-85	GERARD GIGNAC INC 3958 BELANGER EST HIX 187												
6628	(107-108) A-144341 11-3-85	PROPRIETE SUJETTE A SURTAXE SUR TERRAIN VAGUE DESSERVI												
		MICROFICHE 153 C-05												

8942.8730

A 145963	4-7-85	101, A01
A 145964	4-7-85	101, A04
A 148917	22-8-85	202
A 151557	4-10-85	301, A01
A 152770	28-10-85	CA05, A02

8942.8735

LFII

4201 St. Alde de Pierre

4601-7252 Avenue, H2R 2S3

7370 Blvd. Perre H1E H03

P1222-15722-51-955

35/7/85	4/6/85
---------	--------

8942.8741

LFII

4201 St. Dominique Pappe

4601 7020-9^e Avenue, H2A 3B6

35/7/85	4/6/85
---------	--------

ROLE D'ÉVALUATION DES IMMEUBLES POUR L'EXERCICE FINANCIER

TABLEAU D'ÉVALUATION

CODE	QUARTIER	EMPLACEMENT - NOM PROFESSION. RÉSIDENCE					CATEGORIE BÂTIMENT	SCOLAIRE		VALEUR EN DOLLARS			REMARQUES	
		NO. CAD.	CADASTRE	DIVISION	FACIT	PROFONDEUR		SUPERFICIE	TERR	P. C.	TERRAIN	BÂTISSE		TOTAL
1001	89428751	8145 Lot bl. Ferras - PCS												
2001		21	284	A05										
2002		21	284	P1										
2003		21	284	P2										
2990						1,75200								
3001							7A-3C	2B1	4,200		4,200	T VV		
4201		Gérard Gignac Inc. VERSO					CF			4,200	33,000	37,200	R	CERT. EFF. 369 11-2-86 30-4-85
4601		3958 Bélanger E. H1X 1B7												CERT. EFF. 369 11-2-86 1-10-85
6620		Propriété sujette à la surtaxe sur terrain vague desservi												
6701		Fraction de co-propriété 0.14286												
1001	89428752	8105 Lot bl. Ferras - 101												
2001		21	284	101										
2002		21	284	P1										
2003		21	284	P2										
2990						1,75200								
3001							7A-3C	2B1	4,200		4,200	T VV		
4201		Gérard Gignac Inc. VERSO					CF			4,200	41,700	45,900	R	CERT. EFF. 369 11-2-86 30-4-85
4601		3958 Bélanger E. H1X 1B7												CERT. EFF. 369 11-2-86 1-10-85
6620		Propriété sujette à la surtaxe sur terrain vague desservi												
6701		Fraction de co-propriété 0.14286												
1001	89428753	8145 Lot bl. Ferras - 102												
2001		21	284	102										
2002		21	284	P1										
2003		21	284	P2										
2990						1,75200								
3001							7A-3C	2B1	4,200		4,200	T VV		
4201		Gérard Gignac Inc. VERSO					CF			4,200	38,500	42,700	R	CERT. EFF. 369 11-2-86 30-4-85
4601		3958 Bélanger E. H1X 1B7												CERT. EFF. 369 11-2-86 1-10-85
6620		Propriété sujette à la surtaxe sur terrain vague desservi												
6701		Fraction de co-propriété 0.14286												

8942 8751

I.F.I.

4201 M. Roland Belanger

4601 8795 Bl. Penas, #195, H.I.E. 4M7

CERT.	EFF.	
16/4/76	28/1/85	376

8942 8753

I.F.I.

4201 M. Rejean Brault

4601 8795 Bl. Penas #102 H.I.E. 4M7

CERT.	EFF.	
16/4/76	18/6/85	377

8942 8752

ANNULE

I.F.I.

4201 M. Magella Penner

4601 8711 Thetecumarf, Angou, H.I.E. 3E3

CERT.	EFF.	
16/4/76	4/7/85	376

8942 8753

I.F.I.

4201 M. Armand Soudon

4601 8795 Bl. Penas #102 H.I.E. 4M7

I.F.I.

4202 Mme. Elodie Chenevert

CERT.	EFF.	
16/4/86	18/6/85	377

8942 8752

I.F.I.

4201 Mlle. Françoise Jodoin

4601 8795 Bl. Penas, #101, H.I.E. 4M7

I.F.I.

4202 M. Roland Proulx

CERT.	EFF.	
16/4/76	5/7/85	376

RÔLE D'ÉVALUATION DES IMMEUBLES POUR L'EXERCICE FINANCIER

TABLE D'ÉVALUATION

PAGE	LIGNE	EMPLACEMENT - NOM, PROFESSION, RÉSIDENCE						CATEGORIE BAYMENT	SCOLAIRE			VALEUR EN DOLLARS			REMARQUES
		LOT	CADASTRE	SUCCESSION	FON	PROFONDEUR	SUPERFICIE		TERRAIN	BAYMENT	TOTAL	MUNICIPAL			
1001	89428754	6495 Lot													
2001		21	284	201											
2002		21	284	P1											
2003		21	284	P2											
2990						1,75200									
3001															
4201							7A	2B1	4,200		4,200		T		
4601		Gérard Gignac Inc. 3958 Bélanger E. H1X 1B7					3C		4,200	38,500	42,700		R	Prov. 89428750	
6620		Propriété sujette à la surtaxe sur terrain vague desservi													
6701		Fraction de co-propriété 0.14286													
1001	89428755	6495 Lot													
2001		21	284	202											
2002		21	284	P1											
2003		21	284	P2											
2990						1,75200									
3001															
4201							7A	2B1	4,200		4,200		T		
4601		Gérard Gignac Inc. 3958 Bélanger E. H1X 1B7					3C		4,200	38,500	42,700		R	Prov. 89428750	
6620		Propriété sujette à la surtaxe sur terrain vague desservi													
6701		Fraction de co-propriété 0.14286													
1001	89428756	6495 Lot													
2001		21	284	301											
2002		21	284	P1											
2003		21	284	P2											
2990						1,75100									
3001															
4201							7A	2B1	4,200		4,200		T		
4601		Gérard Gignac Inc. 3958 Bélanger E. H1X 1B7					3C		4,200	49,500	53,700		R	Prov. 89428750	
6620		Propriété sujette à la surtaxe sur terrain vague desservi													
6701		Fraction de co-propriété 0.14286													

CERT.	EFF.	369
11-2-86	12-4-86	

CERT.	EFF.	369
11-2-86	11-10-85	

CERT.	EFF.	369
11-2-86	12-4-85	

CERT.	EFF.	369
11-2-86	11-10-85	

CERT.	EFF.	369
11-2-86	12-4-85	

CERT.	EFF.	369
11-2-86	11-10-85	

Page 435 H-2

8942 8754

3F21

4201 Ruelle Lysée St-Hilaire
 4601 8795 Bl. Benoit, #201, H3E 4M7

CERT.	EFF.	
16/4/84	17/6/85	376

8942 2756

3F22

4201 R. Juv. Herman Loté
 4601 8795 Bl. Benoit, #301, H3E 4M7

4202 Mme Diane Beaudet

3F21

CERT.	EFF.	
16/4/86	2/10/88	375

8942 8755

3F21

4201 Ruelle Monique Kupper
 4601 8795 Bl. Benoit, #202, H3E 4M7

CERT.	EFF.	
16/4/86	22/11/87	376

COTE	COMPTÉ	EMPLACEMENT - NOM, PROFESSION, RÉSIDENCE					CATEGORIE BÂTIMENT	SCOLAIRE		VALEUR EN DOLLARS			MUNICIPAL	REMARQUES
		QUÉBEC	CADASTRE	SUBDIVISION	FRONT	PROFONDEUR		SUPERFICIE	TERR P C.	TERRAIN	BÂTISSE	TOTAL		
1001	89428757													
2001			21 284	302										
2002			21 284	P1										
2003			21 284	P2										
2990						1,75100								
3001							7A 3C	2B1	4,200		4,200			
4201									4,200	49,500	53,700			
4601														
6620														
6701														

CERT.	EFF.	369
11/2/80	20/4/85	

R Prov. 89428750

CERT.	EFF.	369
11/2/80	1/10/85	

CODE	COMPTÉ	EMPLACEMENT - NOM, PROFESSION, RÉSIDENCE					CATEGORIE BÂTIMENT	SCOLAIRE	VALEUR EN DOLLARS			MUNICIPAL	REMARQUES		
		SY CAS	CAR. MÈTRE	SUBDIVISION	FRONT	PROFONDEUR			SUPERFICIE	TERR P. C.	TERRAIN			BÂTISSE	TOTAL
1001	89428761	Lot bl. Perras (101)													
2001		21	285	101											
2002		21	285	P1											
2003		21	285	P2											
2990						1,30300									
3001							7A	2B1	3,700		3,700	T	VV		
4201		Gérard Gignac Inc.													
4601		3958 Bélanger E. H1X 1B7					CF			3,700	39,600	43,300	R	Prov. 89428760	
6620		Propriété sujette à la surtaxe sur terrain vague desservi													
6701		Fraction de co-propriété 0.14285													
1001	89428762	Lot bl. Perras (102)													
2001		21	285	102											
2002		21	285	P1											
2003		21	285	P2											
2990						1,30300									
3001							7A	2B1	3,700		3,700	T	VV		
4201		Gérard Gignac Inc.													
4601		3958 Bélanger E. H1X 1B7					CF			3,700	42,300	46,000	R	Prov. 89428760	
6620		Propriété sujette à la surtaxe sur terrain vague desservi													
6701		Fraction de co-propriété 0.14285													
1001	89428763	Lot bl. Perras (201)													
2001		21	285	201											
2002		21	285	P1											
2003		21	285	P2											
2990						1,30300									
3001							7A	2B1	3,700		3,700	T	VV		
4201		Gérard Gignac Inc.													
4601		3958 Bélanger E. H1X 1B7					CF			3,700	42,800	46,500	R	Prov. 89428760	
6620		Propriété sujette à la surtaxe sur terrain vague desservi													
6701		Fraction de co-propriété 0.14285													

CERT.	EFF.	
2-5-85	1-1-85	331

CERT.	EFF.	
10-5-85	1-1-85	337

CERT.	EFF.	
2-5-85	1-1-85	331

CERT.	EFF.	
10-5-85	1-1-85	337

CERT.	EFF.	
2-5-85	1-1-85	331

CERT.	EFF.	
10-5-85	1-1-85	337

8942 8761

3 F I I

4201 M. Michel Liti

4601 8785 Perras, #101 HIE 4017 F122 (5054) 16128500

3 F I I

4202 Mlle Jeanne Beaudry

CL.	EFF.
25/7/85	2/3/85

8942 8762

3 F I I

4201 M. Marcel Lapette

4601 8785 Perras, #102 HIE 4017 F122 (5055) 16128500

CL.	EFF.
25/7/85	1/3/85

8942 8763

3 F I I

4201 Mlle Mary Anne Dumond

4601 8785 Perras, #201 HIE 4017 F122 (5055) 16128500

CL.	EFF.
25/7/85	2/1/85

CODE	COMPTÉ	EMPLACEMENT - NOM, PROFESSION, RÉSIDENCE					CATEGORIE BÂTIMENT	SCOLAIRE	VALEUR EN DOLLARS			MUNICIPAL	REMARQUES	
		DIV. CAD.	CADASTRE	SUBDIVISION	FRONT	PROFONDEUR			SUPERFICIE	TERR.	BÂTISSE			TOTAL
1001	89428764													
2001		21	285	202										
2002		21	285	P1										
2003		21	285	P2										
2990						1,30300								
3001							7A	2B1	3,700		3,700	T		
4201							3C		3,700	42,800	46,500	R	Prov. 89428760	
4601														
6620														
6701														
1001	89428765													
2001		21	285	301										
2002		21	285	P1										
2003		21	285	P2										
2990						1,30300								
3001							7A	2B1	3,700		3,700	T		
4201							3C		3,700	47,300	51,000	R	Prov. 89428760	
4601														
6620														
6701														
1001	89428766													
2001		21	285	302										
2002		21	285	P1										
2003		21	285	P2										
2990						1,30300								
3001							7A	2B1	3,700		3,700	T		
4201							3C		3,700	50,700	54,400	R	Prov. 89428760	
4601														
6620														
6701														

8942 8764

FFII

4301 M. Giuseppe Tambito

4601 8785 Bernar. +202 HIE 4M9 F122 (3055) 16285-072

CLAT	EFF
25/7/85	13/3/85

8942 8766

FFII

4301 M. Denise Hudson

4601 8785 Bernar. +202 HIE 4M9

F122 4535 j. 18-9-85

CLAT	EFF
28/9/85	16/8/85
3/4/85	

RÔLE D'ÉVALUATION DES IMMEUBLES POUR L'EXERCICE FINANCIER

SERVICE D'ÉVALUATION

CODE	COMPTÉ	EMPLACEMENT - NOM, PROFESSION, RÉSIDENCE						CATEGORIE BÂTIMENT	SCOLAIRE		VALEUR EN DOLLARS			MUNICIPAL	REMARQUES
		DIV. CAD.	CADASTRE	SUBDIVISION	FRONT	PROFONDEUR	SUPERFICIE		TERR P C	TERRAIN	BÂTISSE	TOTAL			
1001	89428767														
2001			21 285	A05											
2002			21 285	P1											
2003			21 285	P2											
2990						1,30200									
3001								7A	2B1	3,700		3,700			
4201								3C		3,700	50,300	34,000			Prov. 89428760
4601															
6620															
6701															

CERT.	EFF.	
1-5-85	1-1-85	331

CERT.	EFF.	
1-5-85	1-1-85	337

CERT.	EFF.	
1-5-85	1-1-85	337

ÉVALUATION

COTE	COMPTÉ	EMPLACEMENT - NOM, PROFESSION, RÉSIDENCE					CATEGORIE BÂTIMENT	VALEUR EN DOLLARS			MUNICIPAL	REMARQUES	
		ADRESSE	SUBDIVISION	FRONT	PROFONDEUR	SUPERFICIE		SCH.	TERR. P.C.	TERRAIN			BÂTISSE
7001	89428760	392 AVENUE											
1001	89428770	LOT BOULEVARD PERRAS					1022						
2002		21 285		7656	12013	9,78100							
2002				7581	13084								
3001		ANNULÉ					7A	2	2B1	24900		24900	TVV
4201							GERARD GIGNAC INC						
4601		3958 BELANGER EST H1X 187											
6620	89428791	PROPRIETE SUJETTE A SURTAXE SUR TERRAIN VAGUE DESSERVI											
1001	89428780	LOT BOULEVARD PERRAS					1022						
2002		21 287		7625	13884	11,12100							
2002				7581	15565								
3001		ANNULÉ					7A	2	2B1	26000		26000	TVV
4201							GERARD GIGNAC INC						
4601		3958 BELANGER EST H1X 187											
6620		PROPRIETE SUJETTE A SURTAXE SUR TERRAIN VAGUE DESSERVI											
1001	89428790	LOT BOULEVARD PERRAS					1022						
2002		21 288		8886	15565	13,27300							
2002				7498	17071								
3001		ANNULÉ					7A	2	2B1	28500		28500	TVV
4201							GERARD GIGNAC INC						
4601		3958 BELANGER EST H1X 187											
6620		PROPRIETE SUJETTE A SURTAXE SUR TERRAIN VAGUE DESSERVI											
1001	89428800	LOT BL PERRAS					1183						
2002		21 P159		3333	25896	8,54700							
2002				3332	25903								
3001							6B		2B1	19100		19100	EO6 204-3
4201		LA VILLE DE MONTRÉAL - SERVICE DE LA GESTION IMMOBILIERE											
4601		567 PLACE D'ARMES #300 MONTRÉAL H2Y 2#8											
1001	89428835	LOT BOUL PERRAS					1183						

CERT.	EFF.
25/85	11/85
330	330

annule et porte sur 89428771 à 8777

CERT.	EFF.
25/85	11/85
330	330

annule et porte sur 89428781 à 8781

CERT.	EFF.
25/85	11/85
331	331

annule et porte sur 89428791 à 8797

ROLE D'ÉVALUATION DES IMMEUBLES POUR L'EXERCICE FINANCIER

SERVICE EVALUATION

CODE	COMPTE	EMPLACEMENT - NOM, PROFESSION, RESIDENCE					CATEGORIE BÂTIMENT	SCOLAIRE		VALEUR EN DOLLARS			MUNICIPAL	REMARQUES	
		DE CAD	CADASTRE	SUB-DIVISION	FRONT	PROFONDEUR		SUPERFICIE	TERR	P.C.	TERRAIN	BÂTISSE			TOTAL
1001	89428771	8995	Lot bl. Ferras # 101												
2001		21	286	101											
2002		21	286	P1											
2003		21	286	P2											
2990						1,39700									
3001							7A	2B1	3,600		3,600				
4201							3C		3,600	39,900	43,300				
4601															
6620															
6701															
1001	89428772	8995	Lot bl. Ferras												
2001		21	286	102											
2002		21	286	P1											
2003		21	286	P2											
2990						1,39700									
3001							7A	2B1	3,600		3,600				
4201							3C		3,600	39,900	43,300				
4601															
6620															
6701															
1001	89428773	8995	Lot bl. Ferras # 201												
2001		21	286	201											
2002		21	286	P1											
2003		21	286	P2											
2990						1,39700									
3001							7A	2B1	3,600		3,600				
4201							3C		3,600	39,900	43,300				
4601															
6620															
6701															

CERT.	EFF.	%
1-5-85	1-1-85	330

CERT.	EFF.	%
10-5-85	1-1-85	333

CERT.	EFF.	%
1-5-85	1-1-85	330

CERT.	EFF.	%
10-5-85	1-1-85	333

CERT.	EFF.	%
2-5-85	1-1-85	330

CERT.	EFF.	%
10-5-85	1-1-85	333

VERSO

87428273

3FT1

4601 Mile Guélaine Stevne

4601 8775 Bl. Renaud * 201 H.16.4117
P.1228 4886X

CERT.	LEV.
151615	151615
345	

CODE	COMPTÉ	EMPLACEMENT - NOM, PROFESSION, RESIDENCE					CATEGORIE BÂTIMENT	SCOLAIRE		VALEUR EN DOLLARS			MUNICIPAL	REMARQUES	
		REV. CAR.	ORDONNANCE	SUBDIVISION	FACIOT	PROFONDEUR		SUPERFICIE	TERR. P. C.	TERRAIN	BÂTIMENT	TOTAL			
1001	89428774	8745													
		Lot bl. Perras #301													
2001		21	286	202											
2002		21	286	P1											
2003		21	286	P2											
2990						1,39700									
3001							7A	2B1	3,600		3,600				
4201		Gérard Gignac Inc.													
4601		3958 Bélanger E. H1X 1B7								3,600	42,900	46,500		Prov. 89428770	
		Propriété sujette à la surtaxe sur terrain vague desservi													
6701		Fraction de co-propriété 0.14285													
1001	89428775	8745													
		Lot bl. Perras #301													
2001		21	286	301											
2002		21	286	P1											
2003		21	286	P2											
2990						1,39700									
3001							7A	2B1	3,600		3,600				
4201		Gérard Gignac Inc.													
4601		3958 Bélanger E. H1X 1B7								3,600	50,800	54,400		Prov. 89428770	
		Propriété sujette à la surtaxe sur terrain vague desservi													
6701		Fraction de co-propriété 0.14285													
1001	89428776	8745													
		Lot bl. Perras #302													
2001		21	286	302											
2002		21	286	P1											
2003		21	286	P2											
2990		21	286	P2		1,39700									
3001							7A	2B1	3,600		3,600				
4201		Gérard Gignac Inc.													
4601		3958 Bélanger E. H1X 1B7								3,600	50,800	54,400		Prov. 89428770	
		Propriété sujette à la surtaxe sur terrain vague desservi													
6701		Fraction de co-propriété 0.14285													

CERT.	EFF.	RS
2-5-85	1-1-85	330

CERT.	EFF.	RS
10-5-85	1-1-85	333

CERT.	EFF.	RS
2-5-85	1-1-85	330

CERT.	EFF.	RS
10-5-85	1-1-85	333

CERT.	EFF.	RS
2-5-85	1-1-85	330

CERT.	EFF.	RS
10-5-85	1-1-85	333

CERT.	EFF.	RS
2-10-85	2-10-85	356

89428774

LFII

4201 M. Marcel Fortin

4601 8775 Lemay, #202 HIE 4M7 F.1222 #4721
9c. 5-11-85

CERT. EFF.
25/1/85 2/13/85

89428775

3FII

4201 Mlle Diane Lapierre

4601 8775 Lemay, #301 HIE 4M7 F.1222 #4831
9c. 5-11-85

3FII

4202 Mlle Diane Haurin

CERT. EFF.
25/1/85 2/5/85

89428776

1FII

4201 M. Pierre Cusson

4601 8775 Bel. Rivage #302 HIE #4835

18-9-85

3FII

4202 Mlle Genevieve Gauthier

4603 8775 Bel. Rivage #302

CERT. EFF.
25/1/85 2/1/85 345

RÔLE D'ÉVALUATION DES IMMEUBLES POUR L'EXERCICE FINANCIER

SERVICE D'ÉVALUATION

CODE	COMpte	EMPLACEMENT - NOM, PROFESSION, RÉSIDENCE					CATEGORIE BÂTIMENT	SCOLAIRE		VALEUR EN DOLLARS			MUNICIPAL	REMARQUES	
		DIV. CAD.	CADASTRE	SUBDIVISION	FRONT	PROFONDEUR		SUPERFICIE	TERR.	P.	C.	TERRAIN			BÂTISSE
1001	89428777	8945													
2001			21	286	A05										
2002			21	286	P1										
2003			21	286	P2										
2990						1,39900									
3001							7A								
4201							3C								
4601								2B1	3,600		3,600				
									3,600	30,400	34,000				
6620															
6701															

CERT.	EFF.	
1-5-85	1-1-85	330

Prov. 89428770

CERT.	EFF.	
1-5-85	1-1-85	333

ANNEE	COMPTÉ	EMPLACEMENT - NOM PROFESSION RESIDENCE					CATEGORIE BÂTIMENT	SCOLAIRE		VALEUR EN DOLLARS			MUNICIPAL	REMARQUES
		ALZ. CAD.	ASSURANCE	NO. IMMEUBLE	FRONT	PROFONDEUR		SURFACE	TERR.	BÂTISSE	TOTAL			
1001	89428781 A-146236 8-7-85	8765		Lot bl. Perras #161										
2002		21	287	101										
2004		21	287	P1										
2006		21	287	P2										
2990						1,589.00								
3001														
4201		Gérard Gignac Inc.		VERSOS										
4601		3958 Bélanger E.		H1X 1B7			CF	1						
6620		Propriété sujette à surtaxe sur terrain vague desservi												
6701		Fraction de copropriété: 0.14285												
1001	89428782 A-144347 16-6-85	8765		Lot bl. Perras #162										
2002		21	287	102										
2004		21	287	P1										
2006		21	287	P2										
2990						1,589.00								
3001														
4201		Gérard Gignac Inc.		VERSOS										
4601		3958 Bélanger E.		H1X 1B7			CF	1						
6620		Propriété sujette à surtaxe sur terrain vague desservi												
6701		Fraction de copropriété: 0.14285												
1001	89428783 A-144341 16-6-85	8765		Lot bl. Perras #161										
2002		21	287	201										
2004		21	287	P1										
2006		21	287	P2										
2990						1,589.00								
3001														
4201		Gérard Gignac Inc.		VERSOS										
4601		3958 Bélanger E.		H1X 1B7			CF	1						
6620		Propriété sujette à surtaxe sur terrain vague desservi												
6701		Fraction de copropriété: 0.14285												

CERT. EFF. R
25/1/85 11/1/85 330
Provient de 89428780

CERT. EFF. R
3/6/85 1/6/85 338

CERT. EFF. R
29/1/85 1/1/85 330
Provient de 89428780

CERT. EFF. R
1/1/85 1/1/85 338

CERT. EFF. R
25/1/85 11/1/85 330
Provient de 89428780

CERT. EFF. R
3/1/85 1/1/85 338

8942 8722

ANNULE

1 F I 2

89428781

3 F I 1

4201 M. Gerard Laguerre

4601 8770 Pl. Montreuil, Longue, H1K 1H7

4201 Mlle Jeannine Carcelain

4601 8765 U.B.E. Paves * 101

CH. 1	EFF.
5/8/85	11/4/85

8942 8782

3 F I 1

4202 M. Jean Jacques Perron

4602 8768 (B) Paves * 101

1 F I 1

4201 Mlle Lise Landon

4601 8765 Pl. Paves * 102 H1E 4M7 P1222 #4331
SC 5-11-85

CH. 1	EFF.
5/8/85	9/12/85

CH. 1	EFF.
5/8/85	11/4/85

8942 8783

1 F I 1

4201 M. Claude Vian

4601 8765 Paves * 201 H1E 4M7 F1222 #4331
SC 5-11-85

2 F I 1

4202 Mme Joella Lavoie - Vian

CH. 1	EFF.
5/8/85	2/13/85

COTE	DOWNEY	EMPLACEMENT - NOM PROFESSION - RÉSIDENCE					CATEGORIE SCOLAIRE	VALEUR EN DOLLARS			MUNICIPAL	REMARQUES	
		ALÉAS	PROFONDEUR	PROFONDEUR	PROFONDEUR	SUPERFICION		SCOLAIRE	TERRAIN	BÂTIMENT			TOTAL
1001	89428784	8765 Lot bl. Perras # 202											
2002		21	287	202									
2004		21	287	P1									
2006		21	287	P2									
2990					1,589.00								
3001						3C 7A	2B1	3,700	42,300	46,000		R TVV	CERT. EFF. R 25/1/85 1/1/85 330
4201		Gérard Gignac Inc.					CF						
4601		3958 Bélanger E. H1X 1B7											
6620		Propriété sujette à surtaxe sur terrain vague desservi											
6701		Fraction de copropriété: 0.14285											
1001	89428785	8765 Lot bl. Perras # 301											
2002		21	287	301									
2004		21	287	P1									
2006		21	287	P2									
2990					1,589.00								
3001						3C 7A	2B1	3,700	47,300	51,000		R TVV	CERT. EFF. R 25/1/85 1/1/85 330
4201		Gérard Gignac Inc.					CF						
4601		3958 Bélanger E. H1X 1B7 VERSO											
6620		Propriété sujette à surtaxe sur terrain vague desservi											
6701		Fraction de copropriété: 0.14285											
1001	89428786	8765 Lot bl. Perras # 302											
2002		21	287	302									
2004		21	287	P1									
2006		21	287	P2									
2990					1,589.00								
3001						3C 7A	2B1	3,700	47,300	51,000		R TVV	CERT. EFF. R 25/1/85 1/1/85 330
4201		Gérard Gignac Inc. VERSO					CF						
4601		3958 Bélanger E. H1X 1B7											
6620		Propriété sujette à surtaxe sur terrain vague desservi											
6701		Fraction de copropriété: 0.14285											

89428785

1F11

4201 M. Bernardina Bastien

JC 5-11-85

4601 2765 Penna #301 HIE 4M7 F1222 #47881

3F11

4202 Mlle Maria Belen Lopez

CERT.	EFF.
5/1/87	12/6/85

89428786

1F11

4301 H. Ernest Gougeon

4601 8705 Penna #302 HIE 4M7 F1222 #47881

JC 18-9-85

3F11

4202 Mlle Nicole Picher

CERT.	EFF.
5/1/87	12/6/85

ROLE D'ÉVALUATION DES IMMEUBLES POUR L'EXERCICE FINANCIER 1985

SERVICE D'ÉVALUATION

CODES	COMPTÉ	EMPLACEMENT - NOM, PROFESSION, RÉSIDENCE						CATEGORIE BÂTIMENT	SCOLAIRE	VALEUR EN DOLLARS			MUNICIPAL	REMARQUES
		NOY. CAD.	CADASTRE	SUBDIVISION	FRONT	PROFONDEUR	SUPERFICIE			TERR.	BÂTISSE	TOTAL		
1001	89428787 A-104340 K 625	8765 Lot bl. Perras H 105												
2002		21 287 A05												
2004		21 287 P1												
2006		21 287 P2												
2990						1,589.00								
3001								2B1	3,700	30,200	34,000			
4201		Gérard Gignac Inc.												
4601		3958 Bélanger E. H1X 1B7												Provient de 89428780
6620		Propriété sujette à surtaxe sur terrain vague desservi												
6701		Fraction de copropriété: 0.14285												

25/4/85 11/4/85 330
 Provient de 89428780
 CERT. EFF. 338

8942 2787

1 F I 1

4201 M. André Gagnon

4601 2765 Bl. Perce, # 105 HIE 7 M 7 P 1222 H 4786

yes-11-10

3 F I 1

4202 Julie Ghentel Lertin

GER	ET
5/8/11	11/1/11

RÔLE D'ÉVALUATION DES IMMEUBLES POUR L'EXERCICE FINANCIER

SERVICE D'ÉVALUATION

CODE	COMPTÉ	EMPLACEMENT NOM, PROFESSION, RESIDENCE					CATEGORIE RÉGLEMENT	VALEUR EN DOLLARS			MUNICIPAL	REMARQUES			
		DIV. CAD.	INDUSTRIEL	SUBDIVISION	FRONT	PROFONDEUR		SUPERFICIE	SCH.	TERRAIN			BÂTIMENT	TOTAL	
1001	89428791	8755													
		Lot bl. Ferras #101													
2001		21 288		101											
2002		21 288		P1											
2003		21 288		P2											
2990						1,89600									
3001							3C 7A	4,100	42,400	46,500					
4201								2B1	4,100		4,100				
4601		Gérard Gignac Inc. 3958 Bélanger E. H1X 1B7					CF								
6620		Propriété sujette à la surtaxe sur terrain vague desservi													
6701		Fraction de co-propriété 0.14285													
1001	89428792	8755													
		Lot bl. Ferras #102													
2001		21 288		102											
2002		21 288		P1											
2003		21 288		P2											
2990						1,89600									
3001							3C 7A	4,100	42,400	46,500					
4201								2B1	4,100		4,100				
4601		Gérard Gignac Inc. 3958 Bélanger E. H1X 1B7					CF								
6620		Propriété sujette à la surtaxe sur terrain vague desservi													
6701		Fraction de co-propriété 0.14285													
1001	89428793	8755													
		Lot bl. Ferras #201													
2001		21 288		201											
2002		21 288		P1											
2003		21 288		P2											
2990						1,89600									
3001							3C 7A	4,100	39,200	43,300					
4201								2B1	4,100		4,100				
4601		Gérard Gignac Inc. 3958 Bélanger E. H1X 1B7					CF								
6620		Propriété sujette à la surtaxe sur terrain vague desservi													
6701		Fraction de co-propriété 0.14285													

CERT.	EFF.	
15 85	1-85	331

Prov. 89428790

CERT.	EFF.	
15 85	1-85	331

CERT.	EFF.	
15 85	1-85	331

Prov. 89428790

CERT.	EFF.	
15 85	1-85	331

CERT.	EFF.	
15 85	1-85	331

Prov. 89428790

CERT.	EFF.	
15 85	1-85	331

8942 8791

2F I 1

4201 M. David Verisort

82-5-11-85

4601 8755 Perras, #101 HIE. 4M7 F1222 H. 4551

DATE	BY
25/7/85	16/10/85

8942 8793

3F I 1

4201 Mlle Lyline Bonadagen

82-5-11-85

4601 8755 Perras, #201 HIE. 7M7 F1222 H. 4551

3F I 1

4202 Mlle Denise Dupate

DATE	BY
25/7/85	28/8/85

RÔLE D'ÉVALUATION DES IMMEUBLES POUR L'EXERCICE FINANCIER

SERVICE D'ÉVALUATION

COTE	NUMÉRIQUE	EMPLACEMENT NOM PROFESSION, RESIDENCE					CATEGORIE D'IMPÔT	SCOLAIRE		VALEUR EN DOLLARS			MUNICIPAL	REMARQUES	
		CAT.	CAPACITE	SECTION	FRONT	PROFONDEUR		SURFACE	P	C	TERRAIN	BÂTIMENT			TOTAL
1001	89428794 A-144965 4-7-85	8755													
		Lot bl. Ferras # 301													
2001		21	288		202										
2002		21	288		P1										
2003		21	288		P2										
2990						1,89600									
3001							030 7A		2B1	4,100	42,400	46,500	R	CERT. EFF. 2/5/85 1-1/85 331	
4201		Gérard Gignac Inc. VERSO					CF								Prov. 89428790
4601		3958 Bélanger E. H1X 1B7													CERT. EFF. 3/5/85 1/1/85 338
6620		Propriété sujette à la surtaxe sur terrain vague desservi													
6701		Fraction de co-propriété 0.14285													
1001	89428795 A-144163 4-6-85	8755													
		Lot bl. Ferras # 301													
2001		21	288		301										
2002		21	288		P1										
2003		21	288		P2										
2990						1,89600									
3001							030 7A		2B1	4,100	46,900	51,000	R	CERT. EFF. 2/5/85 1-1/85 331	
4201		Gérard Gignac Inc. VERSO					CF								Prov. 89428790
4601		3958 Bélanger E. H1X 1B7													CERT. EFF. 3/5/85 1/1/85 338
6620		Propriété sujette à la surtaxe sur terrain vague desservi													
6701		Fraction de co-propriété 0.14285													
1001	89428796 A-155241 16-7-85	8755													
		Lot bl. Ferras # 302													
2001		21	288		302										
2002		21	288		P1										
2003		21	288		P2										
2990		21	288		A02 (3)	1,89600									
3001							030 7A		2B1	4,100	46,900	51,000	R	CERT. EFF. 3/5/85 1-1/85 331	
4201		Gérard Gignac Inc. VERSO					CF								Prov. 89428790
4601		3958 Bélanger E. H1X 1B7													CERT. EFF. 3/5/85 1/1/85 338
6620		Propriété sujette à la surtaxe sur terrain vague desservi													
6701		Fraction de co-propriété 0.14285													

89428795

3FII

4201 Mlle Lucie Jurganini

4601 8755 Bl. Lemas, #301 HIE 4M7 (Firm) 3099 16/12/54

3FII

4202 Mlle Elizabeth Jurganini

CERT.	EFF.
5/8/55	17/6/55

89428796

1FII

4201 M. Claude Tetreault

4601 8755 Perras #302 HIE 4M7

2FII

4202 Mme Gene Tetreault

CERT.	EFF.
27/12/55	19/55

89428794

3FII

4201 Mlle Monique Fardand

4601 8755 Riviera #202 HIE 4M7 Firm (4836) 18/4/55

CERT.	EFF.
20/10/55	14/10/55

CODE	COMPTÉ	EMPLACEMENT - NOM, PROFESSION, RÉSIDENCE					CATEGORIE BÂTIMENT	SCOLAIRE		VALEUR EN DOLLARS			MUNICIPAL	REMARQUES	
		DIV. CAD	CADASTRE	SURDIVISION	FRONT	PROFONDEUR		SUPERFICIE	TERR	F. C.	TERRAIN	BÂTISSE			TOTAL
1001	89428797	1755													
	A-144901	Lot bl. Ferras # 1105													
2001	23-6-85	21	288	A05											
2002		21	288	P1											
2003		21	288	P2											
2990						1,89700									
3001							3C			4,100	29,900	34,000			
4201							7A		2B1	4,100		4,100			
4601		Gérard Gignac Inc. VERSO 3958 Bélanger E. H1X 1B7					CF	1							Prov. 89428790
6620		Propriété sujette à la surtaxe sur terrain vague desservi													
6701		Fraction de co-propriété 0.14285													

CERT.	EFF.	9/5
2-85	1-85	331

CERT.	EFF.	0
3/8/85	1/8/85	338

89428792

3F11

4201 Hill Honda Richard

4601 8755 Bd. Renner - NOS HIE 4M7

F122 (5055) 16 1285 Jy

CERT. 12/15/85
13/15/85 16/15/85 3/85

RÔLE D'ÉVALUATION DES IMMEUBLES POUR L'EXERCICE FINANCIER

SERVICE D'ÉVALUATION

CODE	COMPTÉ	EMPLACEMENT - NOM, PROFESSION, RÉSIDENCE					CATEGORIE BÂTIMENT	SCOLAIRE		VALEUR EN DOLLARS			MUNICIPAL	REMARQUES	
		CADASTRE	SUBDIVISION	FRONT	PROFONDEUR	SUPERFICIE		TERRAIN	BÂTISSE	TERRAIN	BÂTISSE	TOTAL			
1001	89428810	Lot bl. Perras													
2001		21	289	A01											
2002		21	289	P1											
2003		21	289	P2											
2990						75700									
3001							7A	2B1	2,300		2,300	TVV			
4201		A. & S. Construction Co. Inc.					CF	2							
4601		5110 bl. Notre-Dame, app. 702, Laval H7W 1V7													
6620		Propriété sujette à la surtaxe sur terrain vague desservi													
6701		Fraction de co-propriété 0.061314													
1001	89428811	Lot bl. Perras													
2001		21	289	A02											
2002		21	289	P1											
2003		21	289	P2											
2990						75800									
3001							7A	2B1	2,300		2,300	TVV			
4201		A. & S. Construction Co. Inc.					CF	2							
4601		5110 bl. Notre-Dame, app. 702, Laval H7W 1V7													
6620		Propriété sujette à la surtaxe sur terrain vague desservi													
6701		Fraction de co-propriété 0.061459													
1001	89428812	Lot bl. Perras													
2001		21	289	A03											
2002		21	289	P1											
2003		21	289	P2											
2990						79200									
3001							7A	2B1	2,400		2,400	TVV			
4201		A. & S. Construction Co. Inc.					CF	2							
4601		5110 bl. Notre-Dame, app. 702, Laval H7W 1V7													
6620		Propriété sujette à la surtaxe sur terrain vague desservi													
6701		Fraction de co-propriété 0.064164													

CERT. EFF. 367
11/2/86 8/11/85

Prov. 86375250

CERT. EFF. 367
11/2/86 8/11/85

Prov. 86375250

CERT. EFF. 367
11/2/86 8/11/85

Prov. 86375250

RÔLE D'ÉVALUATION DES IMMEUBLES POUR L'EXERCICE FINANCIER

TABLEAU D'ÉVALUATION

C.D.	COMPTÉ	EMPLACEMENT - NOM, PROFESSION, RESIDENCE					CATEGORIE BÂTIMENT	SCOLAIRE		VALEUR EN DOLLARS			MUNICIPAL	REMARQUES	
		QUARTIER	ADRESSE	DIVISION	FRONT	PROFONDEUR		SUPERFICIE	SCOLAIRE	FERR. P.C.	TERRAIN	BÂTISSE			TOTAL
1001	89428813	Lot bl. Perras													
2001		21	289	A05											
2002		21	289	P1											
2003		21	289	P2											
2990						14000									
3001							7A	2B1	400		400	TVV			
4201		A. & S. Construction Co. Inc.					CF	2							
4601		5110 bl. Notre-Dame, app. 702, Laval H7W 1V7													Prov. 86375250
6620		Propriété sujette à la surtaxe sur terrain vague desservi													
6701		Fraction de co-propriété 0.011375													
1001	89428814	Lot bl. Perras													
2001		21	289	A06											
2002		21	289	P1											
2003		21	289	P2											
2990						14900									
3001							7A	2B1	400		400	TVV			
4201		A. & S. Construction Co. Inc.					CF	2							
4601		5110 bl. Notre-Dame, app. 702, Laval H7W 1V7													Prov. 86375250
6620		Propriété sujette à la surtaxe sur terrain vague desservi													
6701		Fraction de co-propriété 0.012072													
1001	89428815	Lot bl. Perras													
2001		21	289	A07											
2002		21	289	P1											
2003		21	289	P2											
2990						4200									
3001							7A	2B1	100		100	TVV			
4201		A. & S. Construction Co. Inc.					CF	2							
4601		5110 bl. Notre-Dame, app. 702, Laval H7W 1V7													Prov. 86375250
6620		Propriété sujette à la surtaxe sur terrain vague desservi													
6701		Fraction de co-propriété 0.003396													

CERT. EFF. 367
11/2/86 8/11/85

CERT. EFF. 367
11/2/86 8/11/85

CERT. EFF. 367
11/2/86 8/11/85

ROLE D'ÉVALUATION DES IMMEUBLES POUR L'EXERCICE FINANCIER

SERVICE D'ÉVALUATION

CODE	COMPTÉ	EMPLACEMENT - NOM, PROFESSION, RÉSIDENCE					CATEGORIE BÂTIMENT	SCOLAIRE		VALEUR EN DOLLARS			MUNICIPAL *	REMARQUES	
		NO. LOT	LAZARUS	RESIDENCE	FRONT	PROFONDEUR		SUPERFICIE	TERR P C	TERRAIN	BÂTISSÉ	TOTAL			
1001	89428816	Lot bl. Perras													
2001		21	289	A08											
2002		21	289	P1											
2003		21	289	P2											
2990						1000									
3001							7A	2B1	100			100	TVV		
4201		A. & S. Construction Co. Inc.					CF	2							
4601		5110 bl. Notre-Dame, app. 702, Laval H7W 1V7													Prov. 86375250
6620		Propriété sujette à la surtaxe sur terrain vague desservi													
6701		Fraction de co-propriété 0.000786													
1001	89428817	Lot bl. Perras													
2001		21	289	A09											
2002		21	289	P1											
2003		21	289	P2											
2990						1000									
3001							7A	2B1	100			100	TVV		
4201		A. & S. Construction Co. Inc.					CF	2							
4601		5110 bl. Notre-Dame, app. 702, Laval H7W 1V7													Prov. 86375250
6620		Propriété sujette à la surtaxe sur terrain vague desservi													
6701		Fraction de co-propriété 0.000793													
1001	89428818	Lot bl. Perras													
2001		21	289	A10											
2002		21	289	P1											
2003		21	289	P2											
2990						1100									
3001							7A	2B1	100			100	TVV		
4201		A. & S. Construction Co. Inc.					CF	2							
4601		5110 bl. Notre-Dame, app. 702, Laval H7W 1V7													Prov. 86375250
6620		Propriété sujette à la surtaxe sur terrain vague desservi													
6701		Fraction de co-propriété 0.000883													

CERT. EFF. 367
11286 151185

CERT. EFF. 367
11286 151185

CERT. EFF. 367
11286 151185

VOLEUR	COMPTE	EMPLACEMENT				NOM, PROFESSION, RÉSIDENCE	CATEGORIE BÂTIMENT	SCOLAIRE		VALEUR EN DOLLARS			MUNICIPAL	REMARQUES
		VILLE	CANTON	SUBDIVISION	FRONT			PROFONDEUR	SURFACE	TERR P C	TERRAIN	BÂTISSSE		
1001	89428819	Lot bl. Ferras												
2001		21	289	A11										
2002		21	289	P1										
2003		21	289	P2										
2990						1100								
3001							7A	2B1	100			100	TVV	
4201		A. & S. Construction Co. Inc.					CF	2						
4601		5110 bl. Notre-Dame, app. 702, Laval H7W 1V7												Prov. 86375250
6620		Propriété sujette à la surtaxe sur terrain vague desservi												
6701		Fraction de co-propriété 0.000924												
1001	89428820	Lot bl. Ferras												
2001		21	289	101										
2002		21	289	P1										
2003		21	289	P2										
2990						74100								
3001							7A	2B1	2,200			2,200	TVV	
4201		A. & S. Construction Co. Inc.					CF	2						
4601		5110 bl. Notre-Dame, app. 702, Laval H7W 1V7												Prov. 86375250
6620		Propriété sujette à la surtaxe sur terrain vague desservi												
6701		Fraction de co-propriété 0.060089												
1001	89428821	Lot bl. Ferras												
2001		21	289	102										
2002		21	289	P1										
2003		21	289	P2										
2990						77200								
3001							7A	2B1	2,300			2,300	TVV	
4201		A. & S. Construction Co. Inc.					CF	2						
4601		5110 bl. Notre-Dame, app. 702, Laval H7W 1V7												Prov. 86375250
6620		Propriété sujette à la surtaxe sur terrain vague desservi												
6701		Fraction de co-propriété 0.062556												

CERT.	EFF.	367
11-286	15-11-85	

Prov. 86375250

CERT.	EFF.	367
11-286	15-11-85	

Prov. 86375250

CERT.	EFF.	367
11-286	15-11-85	

Prov. 86375250

RÔLE D'ÉVALUATION DES IMMEUBLES POUR L'EXERCICE FINANCIER

REVENU D'ÉVALUATION

ANNEE	COMPTÉ	EMPLACEMENT - NOM, PROFESSION, RÉSIDENCE					CATEGORIE BÂTIMENT	SCOLAIRE		VALEUR EN DOLLARS			MUNICIPAL	REMARQUES	
		DIV. CAD.	CADASTRE	SUB-DIVISION	FRONT	PROFONDEUR		SUPERFICIE	TERR. F. C.	TERRAIN	BÂTIMENT	TOTAL			
1001	89428822	Lot bl. Perras													
2001		21	289	103											
2002		21	289	P1											
2003		21	289	P2											
2990						85900									
3001							7A	2B1	2,600		2,600	TVV			
4201		A. & S. Construction Co. Inc.					CF	2							
4601		5110 bl. Notre-Dame, app. 702, Laval H7W 1V7													Prov. 86375250
6620		Propriété sujette à la surtaxe sur terrain vague desservi													
6701		Fraction de co-propriété 0.069645													
1001	89428823	Lot bl. Perras													
2001		21	289	104											
2002		21	289	A04											
2003		21	289	P1											
2004		21	289	P2											
2990						92600									
3001							7A	2B1	2,800		2,800	TVV			
4201		A. & S. Construction Co. Inc. VERSO					CF	2							
4601		5110 bl. Notre-Dame, app. 702, Laval H7W 1V7													Prov. 86375250
6620		Propriété sujette à la surtaxe sur terrain vague desservi													
6701		Fraction de co-propriété 0.061465 (104)													
6702		Fraction de co-propriété 0.013611 (A04)													
1001	89428824	Lot bl. Perras													
2001		21	289	201											
2002		21	289	P1											
2003		21	289	P2											
2990						77200									
3001							7A	2B1	2,300		2,300	TVV			
4201		A. & S. Construction Co. Inc.					CF	2							
4601		5110 bl. Notre-Dame, app. 702, Laval H7W 1V7													Prov. 86375250
6620		Propriété sujette à la surtaxe sur terrain vague desservi													
6701		Fraction de co-propriété 0.062542													

CERT. EFF. 367
11-2-86 8-11-85

CERT. EFF. 367
11-2-86 8-11-85

CERT. EFF. 367
11-2-86 8-11-85

9947 8823

3801

4201 Mlle Pauline Desrosiers

4601 8855 B. P. Paris, # 104 HSE 479

GEN.	EXP.
10/11/16	11/11/16
	374

BOIY DEVALUATION DES IMMEUBLES POUR L'EXERCICE FINANCIER

SERVICE D'ÉVALUATION

CODE	COMPTÉ	IMMÉBIEL					SUPERFICIE	CATEGORIE BÂTIMENT	SCOLAIRE		VALEUR EN DOLLARS			REMARQUES
		CLASSE	CAPACITE	TYPE	ÉTAGE	CONFORT			TERR	PIC	TERRAIN	BÂTIMENT	TOTAL	
1001	89428825	Lot bl. Perras												
2001		21	289		202									
2002		21	289		P1									
2003		21	289		P2									
2990						77400								
3001							7A	2B1	2,300		2,300	TVV		
4201		A. & S. Construction Co. Inc.												
4601		5110 bl. Notre-Dame, app. 702, Laval H7W 1V7						CF	2					Prov. 86375250
6620		Propriété sujette à la surtaxe sur terrain vague desservi												
6701		Fraction de co-propriété 0.062708												
1001	89428826	Lot bl. Perras												
2001		21	289		203									
2002		21	289		P1									
2003		21	289		P2									
2990						85900								
3001							7A	2B1	2,600		2,600	TVV		
4201		A. & S. Construction Co. Inc.												
4601		5110 bl. Notre-Dame, app. 702, Laval H7W 1V7						CF	2					Prov. 86375250
6620		Propriété sujette à la surtaxe sur terrain vague desservi												
6701		Fraction de co-propriété 0.069624												
1001	89428827	Lot bl. Perras												
2001		21	289		204									
2002		21	289		P1									
2003		21	289		P2									
2990						76000								
3001							7A	2B1	2,300		2,300	TVV		
4201		A. & S. Construction Co. Inc.												
4601		5110 bl. Notre-Dame, app. 702, Laval H7W 1V7						CF	2					Prov. 86375250
6620		Propriété sujette à la surtaxe sur terrain vague desservi												
6701		Fraction de co-propriété 0.061624												

REV. 1985 367
11/26/85

REV. 1985 367
11/26/85

REV. 1985 367
11/26/85

RÔLE D'ÉVALUATION DES IMMEUBLES POUR L'EXERCICE FINANCIER

TABLEAU D'ÉVALUATION

CODE	COMPTÉ	EMPLACEMENT - NOM, PROFESSION, RÉSIDENCE					CATEGORIE BÂTIMENT	SCOLAIRE		VALEUR EN DOLLARS			MUNICIPAL	REMARQUES	
		NO. CAD.	CADASTRE	DIVISION	FRONT	PROFONDEUR		SUPERFICIE	TERR. P. C.	TERRAIN	BÂTIMENT	TOTAL			
1001	89428828	Lot bl. Perras													
2001		21	289	301											
2002		21	289	P1											
2003		21	289	P2											
2990						77900									
3001							7A	2B1	2,300		2,300	TVV			
4201		A. & S. Construction Co. Inc.					CF	2							
4601		5110 bl. Notre-Dame, app. 702, Laval H7W 1V7													Prov. 86375250
6620		Propriété sujette à la surtaxe sur terrain vague desservi													
6701		Fraction de co-propriété 0.063163													
1001	89428829	Lot bl. Perras													
2001		21	289	302											
2002		21	289	P1											
2003		21	289	P2											
2990						78200									
3001							7A	2B1	2,300		2,300	TVV			
4201		A. & S. Construction Co. Inc.					CF	2							
4601		5110 bl. Notre-Dame, app. 702, Laval H7W 1V7													Prov. 86375250
6620		Propriété sujette à la surtaxe sur terrain vague desservi													
6701		Fraction de co-propriété 0.063405													
1001	89428830	Lot bl. Perras													
2001		21	289	303											
2002		21	289	P1											
2003		21	289	P2											
2990						86500									
3001							7A	2B1	2,600		2,600	TVV			
4201		A. & S. Construction Co. Inc.					CF	2							
4601		5110 bl. Notre-Dame, app. 702, Laval H7W 1V7													Prov. 86375250
6620		Propriété sujette à la surtaxe sur terrain vague desservi													
6701		Fraction de co-propriété 0.070107													

CERT. EFF. 11-28-85 367

CERT. EFF. 11-28-85 367

CERT. EFF. 11-28-85 367

RÔLE D'ÉVALUATION DES IMMEUBLES POUR L'EXERCICE FINANCIER

SERVICES D'ÉVALUATION

CODE	COMPTÉ	EMPLACEMENT - NOM PROFESSION RESIDENCE					CATEGORIE BÂTIMENT	SCOLAIRE		VALEUR EN DOLLARS			MUNICIPAL	REMARQUES	
		NO. CAD.	CADASTRE	SUBDIVISION	FRONT	PROFONDEUR		SUPERFICIE	TERR.	P. C.	TERRAIN	BÂTISSE			TOTAL
1001	89428831	Lot bl. Perras													
2001		21	289	304											
2002		21	289	P1											
2003		21	289	P2											
2990						76900									
3001							7A	2B1	2,300		2,300				
4201		A. & S. Construction Co. Inc.					CF								
4601		5110 Notre-Dame bl., app. 702, Laval H7W 1V7					Z								Prov. 86375250
6620		Propriété sujette à la surtaxe sur terrain vague desservi													
6701		Fraction de co-propriété 0.062286													

CERT.	EFF.	
11286	51185	361

TVV	Prov. 86375250
-----	----------------

CODE	COMPTÉ	EMPLACEMENT - NOM, PROFESSION, RÉSIDENCE					CATEGORIE BÂTIMENT	SCOLAIRE	VALEUR EN DOLLARS			MUNICIPAL	REMARQUES	
		NOY. CAD.	CADASTRE	SUBDIVISION	FRONT	PROFONDEUR			SUPERFICIE	TERR. P. C.	TERRAIN			BÂTISSE
3001	89428653													
4201		M MARCEL VEILLEUX					IF	2						
4601		920 GAGNON TERREBONNE 144 249 9019 Robitaille HIK 4K3 F122 (21-8-85) om 4661A												
1001	89428657	LOT 7345 LOT BL PERRAS												
2002	V.L.	21 154 174		10007	12500	12,50900								
3001	A 155378 S. 1235													
4201		MALGAM CONSTRUCTION INC					CF	2						
4601		161 DOMAINE GAGNON ST FELIX DE VALOIS JOK 2MO												
4620		PROPRIETE SUJETTE A SURTAXE SUR TERRAIN VAGUE DESSERVI												
1001	89428661	LOT 7345 LOT BL PERRAS												
2004	V.L.	21 154 175		10007	12500	12,50800								
3001	A 156754 24.12.85													
4201		MALGAM CONSTRUCTION INC					CF	2						
4601		161 DOMAINE GAGNON ST FELIX DE VALOIS JOK 2MO												
4620		PROPRIETE SUJETTE A SURTAXE SUR TERRAIN VAGUE DESSERVI												
1001	89428663	7409 BL PERRAS												
2001	V.L.	21 154 176		9334	12616	12,73500								
2001				11040	12500									
2002		21 154 P175		000	3900	19400								
2002				1000										
3001														
4202		M DONALD VALLUZI					IF	2						
4602		9116 PERINAULT ST LEONARD H1P 2L7												
1001	89428865	LOT 7345 LOT BL PERRAS												
2002		21 137 P1485		3500	586	20900								
2002					618									
2004		21 137 P1485		3500	7833	2,73700								
2004					7808									
2999						2,94600								
3001							AB	2B1	5100		5100	ED6	204-3	

8942 8957

1 F I 2

4201 M. Gabriel Paradis

4601 5120 Valery St. Leonard, H2R 1L5

3 F I 2

4202 Julie Nicole Amulet

CERT.	EFF.	
21/2/84	5/12/85	375

8942 8961

1 F I 2

4201 M. Jules Draton

4601 5190 Chaboussi, Mt. Nord, H2G 3A2

2 F I 2

4202 Anne Rollande Duplantier

CERT.	EFF.	
11/3/84	24/12/85	775

CODE	COMPTÉ	EMPLACEMENT - NOM, PROFESSION, RÉSIDENCE						CATÉGORIE D'IMMEUBLE	SCOLAIRE		VALEUR EN DOLLARS			MUNICIPAL	REMARQUES	
		DIRECTION	CADASTRE	ARRONDISSEMENT	FRONT	PROFONDEUR	SUPERFICIE		TERR.	TERR. P.C.	TERRAIN	BÂTISSE	TOTAL			
4201 4601 6001	89428865	LA VILLE DE MONTRÉAL - SERVICE DE LA GESTION IMMOBILIERE 537 PLACE D'ARMES #300 MONTRÉAL H2Y 2W8						9F								
1001	89428885	LOT 6L PERRAS						6011								
2002 2002 2004 2004 2999		21 137	P1486		4470	643	28900									
					4637	610										
		21 137	P1426		4637	7780	3,47400									
					4470	7757										
							3,76300									
3001								6B	2B1	6400		6400	ED6	204-3		
4201 4601 6001		LA VILLE DE MONTRÉAL - SERVICE DE LA GESTION IMMOBILIERE 507 PLACE D'ARMES #300 MONTRÉAL H2Y 2W8						9F								
1001	89428890	LOT 6L PERRAS						6011								
2001 2034 2034 2035 2047 2047 2047 2047 2051 2051 2999		21 137	P1480		6600	21796	14,34800									
		21 137	P1462		2654	16723	4,06700									
				IRR		14749										
		21 137	P1510		5000	23000	11,50000									
		21 137	P1703		3765	IRR	0,61600									
		21 137	P1711		6709	24367	15,67800									
		21 137	P1744		6800	23143	10,45200									
		21 137	P1744		6789	28583	10,45200									
		21 137	P1744		6800	27356	72,65500									
							29,915 00									
3001								6B	2B1	68,800		68,800	ED6	204-3		
4201 4601 6001	89428891 P442 G	LA VILLE DE MONTRÉAL - SERVICE DE LA GESTION IMMOBILIERE 507 PLACE D'ARMES #300 MONTRÉAL H2Y 2W8						9F								
1001	89428900	LOT 6L PERRAS						6011								
2002 2002		21 136	P1267		313 95 36480	19 00 1860	3463.00 7,91000									
					36355	3300										
3001								6B	2B1	5900		5900	ED6	204-3		
4201 4601 6001	89428903a	LA VILLE DE MONTRÉAL - SERVICE DE LA GESTION IMMOBILIERE 507 PLACE D'ARMES #300 MONTRÉAL H2Y 2W8						9F								
1001	89428910	LOT 6L PERRAS						6011								

ERT	ED	125
11-0-85	11-85	323

Hôte: file porte 8762400
204-3 plus facile
Demande public

Mou. file Orlé
sur 89428891

ERT	ED	372
17-3-80	13-11-85	

RÔLE D'ÉVALUATION DES IMMEUBLES POUR L'EXERCICE FINANCIER 1985

ANNÉE D'ÉVALUATION

CODE	COMPTÉ	EMPLACEMENT - NOM, PROFESSION, RÉSIDENCE					CATEGORIE BÂTIMENT	SCOLAIRE		VALEUR EN DOLLARS			MUNICIPAL	REMARQUES	
		NO. CADASTRE	SURVEILLANCE	FRONT	PROFONDEUR	SUPERFICIE		TERR.	P. C.	TERRAIN	BÂTISSE	TOTAL			
1001	89428903 A-105192 376-85.	7790 Lot bl. Perras #1													
2001		21 258	A02												
2002		21 258	P1												
2003		21 258	P2												
2004		21 259	P1												
2005		21 259	P2												
2990						966.00									
3001															
4201		Haas & Cavalière Inc.													
4601		6565 bl. Léger, Montréal-Nord H1G 6H8													
6630		Propriété sujette à surtaxe sur terrain vague non desservi.													
6701		Fraction de co-propriété: 0.055													
1001	89428904 A-142010 295-85.	7790 Lot bl. Perras #2													
2001		21 258	A01												
2002		21 258	P1												
2003		21 258	P2												
2004		21 259	P1												
2005		21 259	P2												
2990						808.00									
3001															
4201		Haas & Cavalière Inc.													
4601		6565 bl. Léger, Montréal-Nord H1G 6H8													
6630		Propriété sujette à surtaxe sur terrain vague non desservi.													
6701		Fraction de co-propriété: 0.046													
1001	89428905 A-741873 17-525	7790 Lot bl. Perras #3													
2001		21 258	I02												
2002		21 258	P1												
2003		21 258	P2												
2004		21 259	P1												
2005		21 259	P2												
2990						1,036.00									
3001															
4201		Haas & Cavalière Inc.													
4601		6565 bl. Léger, Montréal-Nord H1G 6H8													
6630		Propriété sujette à surtaxe sur terrain vague non desservi.													
6701		Fraction de co-propriété: 0.059													

CERT.	EFF.	
19/4/85	13/2/85	330

subd. prov. de 89428910-8920

CERT.	EFF.	
3/12/85	15/4/85	338

CERT.	EFF.	
19/4/85	13/2/85	330

subd. prov. de 89428910-8920

CERT.	EFF.	
3/12/85	15/4/85	338

CERT.	EFF.	
19/4/85	13/2/85	330

subd. prov. de 89428910-8920

CERT.	EFF.	
3/12/85	15/4/85	338

8942 8904

1 F I I

4201 R. Gerard Muein

4601 7790 Bl. Renaud #2 HIE 4x2 F122 (505) 14/85

CERT.	EFF.
25/7/85	29/8/85

8942 8905

7 F I I

4201 Mlle. Larsson Ruth

4601 7790 Renaud #3 HIE 4x2
F1222 n 4836 20 10-9-85

CERT.	EFF.
25/7/85	17/8/85

8942 8903

1 F I I

4201 M. Jean-Francois Bertrand

4601 ~~7790~~ Renaud #1 HIE 4x2
F122 (505) 10/2 & 85

3 F I I

4202 Mlle. Ensigne Sauré

CERT.	EFF.
15/10/85	21/10/85

CODE	COMPTÉ	EMPLACEMENT - NOM, PROFESSION, RÉSIDENCE					CATEGORIE BÂTIMENT	SCOLAIRE		VALEUR EN DOLLARS			MUNICIPAL	REMARQUES			
		DIV. CAD.	QUARTIER	SUBDIVISION	FRONT	PROFONDEUR		SUPERFICIE	TERR.	BÂTIM.	TERRAIN	BÂTIM.			TOTAL		
1001	89428906 A-142076 4-6-85.	7790															
		Lot bl. Perras #4															
2001		21	258	101													
2002		21	258	P1													
2003		21	258	P2													
2004		21	259	P1													
2005		21	259	P2													
2990						1,036.00											
3001									2,700	41,200	44,000						
									2,700			2,700					
4201		Haas & Cavalière Inc.															
4601		6565 bl. Léger, Montréal-Nord H1G 6H8															
6630		Propriété sujette à surtaxe sur terrain vague non desservi.															
6701		Fraction de co-propriété: 0.059															
1001	89428907 A-142011 2-5-85.	7790															
		Lot bl. Perras #5															
2001		21	258	202													
2002		21	258	P1													
2003		21	258	P2													
2004		21	259	P1													
2005		21	259	P2													
2990						1,019.00											
3001									2,700	42,300	45,000						
									2,700			2,700					
4201		Haas & Cavalière Inc.															
4601		6565 bl. Léger, Montréal-Nord H1G 6H8															
6630		Propriété sujette à surtaxe sur terrain vague non desservi.															
6701		Fraction de co-propriété: 0.058															
1001	89428908	7790															
		Lot bl. Perras #6															
2001		21	258	201													
2002		21	258	P1													
2003		21	258	P2													
2004		21	259	P1													
2005		21	259	P2													
2990						1,036.00											
3001									2,700	41,300	44,000						
									2,700			2,700					
4201		Haas & Cavalière Inc.															
4601		6565 bl. Léger, Montréal-Nord H1G 6H8															
6630		Propriété sujette à surtaxe sur terrain vague non desservi.															
6701		Fraction de co-propriété: 0.059															

CERT.	EFF.
19/4/85	13/2/85
	330

T^{SV} subd. prov. de
89428910-8920

CERT.	EFF.
19/4/85	13/2/85
	338

CERT.	EFF.
19/4/85	13/2/85
	330

T^{SV} subd. prov. de
89428910-8920

CERT.	EFF.
19/4/85	13/2/85
	338

CERT.	EFF.
19/4/85	13/2/85
	330

T^{SV} subd. prov. de
89428910-8920

CERT.	EFF.
19/4/85	13/2/85
	338

P443 B

2942 2906

2 F I I

4201 Mme Anne Bruno-Barbeau

4601 7790 Bl. Penas #4 HIC 412 F122 (5055) 16125 08

25/7/85	4/6/85
---------	--------

2942 2907

2 F I I

4201 M. Domènec Lorté

4601 7790 Bl. Penas #5 HIC 412 F122 (5055) 16125 08

2 F I I

4202 Mme Antonietta Battisti-Lorté

25/7/85	29/8/85
---------	---------

2942 2908

2 F I I

4201 M. Roger Brauchemin

4601 7790 Penas #6 HIC 412 F122 (5055) 16125 08

2 F I I

4202 Mme Madeleine Gervais-Brauchemin

25/7/85	26/7/85
---------	---------

CODE	COMPTÉ	EMPLACEMENT - NOM, PROFESSION, RÉSIDENCE					CATEGORIE ÉVALUATION	SCOLAIRE	VALEUR EN DOLLARS			MUNICIPAL	REMARQUES	
		DIV. CAD.	CADASTRIQUE	SUBDIVISION	FRONT	PROFONDEUR			SUPERFICIE	TERRAIN	BÂTIMENT			TOTAL
1001	89428909	7790												
		Lot bl. Perras # 7												
2001		21 258		302										
2002		21 258		P1										
2003		21 258		P2										
2004		21 259		P1										
2005		21 259		P2										
2990						1,353.00								
3001							3C 7A		3,100	50,400	54,000			
									3,600		3,600			R 19/4/85 13/2/85 330 T 87 subd. prov. 89428910-8920
4201		Haas & Cavalière Inc.												
4601		6565 bl. Léger, Montréal-Nord H1G 6H8					CF	2						
6630		Propriété sujette à surtaxe sur terrain vague non desservi.												
6701		Fraction de co-propriété: 0.077												
1001	89428911	7790												
		Lot bl. Perras # 8												
2001		21 258		301										
2002		21 258		P1										
2003		21 258		P2										
2004		21 259		P1										
20051		21 259		P2										
2990						1,528.00								
3001							3C 7A		4,200	51,870	56,070			
									4,200		4,200			R 19/4/85 13/2/85 330 T 87 subd. prov. 89428910-8920
4201		Haas & Cavalière Inc.												
4601		6565 bl. Léger, Montréal-Nord H1G 6H8					CF	2						
6630		Propriété sujette à surtaxe sur terrain vague non desservi.												
6701		Fraction de co-propriété: 0.087												
1001	89428912	7798												
		Lot Perras # 1												
2001		21 259		A02										
2002		21 258		P1										
2003		21 258		P2										
2004		21 259		P1										
2005		21 259		P2										
2990						966.00								
3001							3C 7A		2,600	34,900	37,500			
									2,600		2,600			R 19/4/85 13/2/85 330 T 87 subd. prov. 89428910-8920
4201		Haas & Cavalière Inc.												
4601		6565 bl. Léger, Montréal-Nord H1G 6H8					CF	2						
6630		Propriété sujette à surtaxe sur terrain vague non desservi.												
6701		Fraction de co-propriété: 0.055												

8942 8909

3 F I 1

4201 M. Alain Goulette

4601 7790 Permas #7 HIE 412 F1222 (5055) 161285 07

3 F I 1

4202 Mlle Françoise Lemerque

CERT.	EFF.
25/1/85	26/2/85

8942 8911

3 F I 1

4201 M. Françoise Theriault 589

4601 7790 Permas #8 HIE 412 F1222 (5055) 161285 07

3 F I 1

4202 Mlle Lucie Lebeuf 449

CERT.	EFF.
25/1/85	15/2/85

8942 8912

3 F I 1

4201 M. Roland Lantier

4601 7790 Permas #1 HIE 412 F1222 (5055) 161285 07

4604 7790 Permas #2 HIE 412 F1222 (5055) 161285 07

7790 Permas #1 HIE 412 F1222 (5055) 161285 07

4202 Mme Louise Fringuet-Lantier 4846

CERT.	EFF.
26/1/85	14/4/85

CODE	COUÛTE	EMPLACEMENT - NOM, PROFESSION, RÉSIDENCE						CATEGORIE BÂTIMENT	SCOLAIRE		VALEUR EN DOLLARS			MUNICIPAL	REMARQUES
		NO. PAR	LADACTE	SUBDIVISION	FRONT	PROFONDEUR	SUPERFICIE		TERR.	P.C.	TERRAIN	BÂTISSE	TOTAL		
1001	89428913	7798 Lot bl. Perras # 1													
2001	A 185637	21	259	A01											
2002	2-12-85	21	258	P1											
2003		21	258	P2											
2004		21	259	P1											
2005		21	259	P2											
2990											808.00				
3001															
4201		Haas & Cavalière Inc. VERSO						CF	2						
4601		6565 bl. Léger, Montréal-Nord H1G 6H8													
6630		Propriété sujette à surtaxe sur terrain vague non desservi.													
6701		Fraction de co-propriété: 0.046													
1001	89428914	7798 Lot bl. Perras # 3													
2001	A 14662	21	259	102											
2002	2-6-85	21	258	P1											
2003		21	258	P2											
2004		21	259	P1											
2005		21	259	P2											
2990											1,036.00				
3001															
4201		Haas & Cavalière Inc. VERSO						CF	2						
4601		6565 bl. Léger, Montréal-Nord H1G 6H8													
6630		Propriété sujette à surtaxe sur terrain vague non desservi.													
6701		Fraction de co-propriété: 0.059													
1001	89428915	7798 Lot bl. Perras # 4													
2001	A 143071	21	259	101											
2002	4-6-85	21	258	P1											
2003		21	258	P2											
2004		21	259	P1											
2005		21	259	P2											
2990											1,036.00				
3001															
4201		Haas & Cavalière Inc. VERSO						CF	2						
4601		6565 bl. Léger, Montréal-Nord H1G 6H8													
6630		Propriété sujette à surtaxe sur terrain vague non desservi.													
6701		Fraction de co-propriété: 0.059													

19/4/85 13/2/85 330

subd. prov. 89428910-8920

19/4/85 13/2/85 338

19/4/85 13/2/85 330

subd. prov. 89428910-8920

19/4/85 13/2/85 338

19/4/85 13/2/85 330

subd. prov. 89428910-8920

19/4/85 13/2/85 338

8942 8914

3F.I.L.

4201 M. Denis Beaudin

4601 7798 R. Lemas, #3 HIE 4X2 (5092) 161255/3

3F.I.L.

4202 Mlle. Margie Hudon

CRPT.	EFF.
5/8/81	20/6/81

8942 8915

3F.I.L.

4201 M. Jean Claude Beaudin

4601 6793 Louis Hébert, H26 269

3F.I.L.

4202 Mme Nicole Lamontagne - Beaudin

CRPT.	EFF.
28/7/81	4/6/81

8942 8913

3F.I.L.

4201 M. Denis Nadeau

4601 7799 R. Lemas, #2, HIE 4X2

3F.I.L.

4202 Mlle Rita Landry

CRPT.	EFF.
21/5/80	2/12/81
	375

CATEGORIE	DÉTAIL	SCOLAIRE	VALEUR EN DOLLARS			REMARQUES
			TERRAIN	BÂTISSE	TOTAL	
1001	89428916					
	7798 Lot bl. Perras #5					
2001	21 259	202				
2002	21 258	P1				
2003	21 258	P2				
2004	21 259	P1				
2005	21 259	P2				
2990					1,036.00	
3001						
4201	Haas & Cavalière Inc.					
4601	6565 bl. Léger, Montréal-Nord H1G 6H8	CF	2			
6630	Propriété sujette à surtaxe sur terrain vague non desservi.					
6701	Fraction de co-propriété: 0.059					
1001	89428917					
	7798 Lot bl. Perras #6					
2001	21 259	201				
2002	21 258	P1				
2003	21 258	P2				
2004	21 258	P1				
2005	21 259	P2				
2990					1,036.00	
3001						
4201	Haas & Cavalière Inc.					
4601	6565 bl. Léger, Montréal-Nord H1G 6H8	CF	2			
6630	Propriété sujette à surtaxe sur terrain vague non desservi.					
6701	Fraction de co-propriété: 0.059					
1001	89428918					
	7798 Lot bl. Perras #7					
2001	21 259	302				
2002	21 258	P1				
2003	21 258	P2				
2004	21 259	P1				
2005	21 259	P2				
2990					1,335.00	
3001						
4201	Haas & Cavalière Inc.					
4601	6565 bl. Léger, Montréal-Nord H1G 6H8	CF	2			
6630	Propriété sujette à surtaxe sur terrain vague non desservi.					
6701	Fraction de co-propriété: 0.076					

CERT.	EFF.
19/4/85	13/2/85
330	

CERT.	EFF.
3/15/85	1/5/85
338	

CERT.	EFF.
19/4/85	13/2/85
330	

CERT.	EFF.
3/15/85	1/5/85
338	

CERT.	EFF.
19/4/85	13/2/85
330	

CERT.	EFF.
3/15/85	1/5/85
238	

P443E

8942 8916

3 F I I

4201 Mlle Renée Dussencour

4601 7798 Perras #5 H1E4X2 F122 (5055) 161285 aff

CERT.	EFF.
25/7/85	28/3/85

8942 8917

3 F I I

4201 Mlle Diane Goulet

4601 7798 Perras #6 H1E4X2 F122 (5055) 161285 aff

CERT.	EFF.
25/7/85	31/7/85

8942 8918

2 F I I

4201 M. Zilia Blanchet

4601 7798 Bl. Perras #4 H1E4X2 F122 (5055) 161395 aff

7 F I I

4202 Mlle Ginette Dionne

CERT.	EFF.
25/7/85	30/8/85

RÔLE D'ÉVALUATION DES IMMEUBLES POUR L'EXERCICE FINANCIER 1985

SERVICE D'ÉVALUATION

CODE	COMpte	EMPLACEMENT - NOM, PROFESSION, RÉSIDENCE					CATEGORIE BÂTIMENT	SCOLAIRE		VALEUR EN DOLLARS			MUNICIPAL	REMARQUES
		DIV. CAD.	CADASTRE	SUBDIVISION	FRONT	PROFONDEUR		SUPERFICIE	TERR.	BÂTISSE	TOTAL			
1001	89428919													
2001		21	259											
2002		21	258											
2003		21	258											
2004		21	259											
2005		21	259											
2990														
						1,528.00								
3001														
4201														
4601														
6630														
6701														

CERT.	EFF.	
19/4/85	13/2/85	330

subd. prov.
89428910
8920

CERT.	EFF.	
1/6/85	1/5/85	338

P.443 F

8442 8914

3F.I.L

4201 M. Pierre Pelaguer

4601 7798 Perce, * 2 HIE 422.4122 (5055) 16128508

3F.I.L

4202 Dulle Martine Lucina

CEFF.	EFF.
05/1/8	07/2/8

CODE	COMPTE	EMPLACEMENT - NOM, PROFESSION, RÉSIDENCE						CATEGORIE BÂTIMENT	SCOLAIRE		VALEUR EN DOLLARS			MUNICIPAL	REMARQUES	
		DIV. CAD.	CADASTRE	SUBDIVISION	FRONT	PROFONDEUR	SUPERFICIE		TERR.	TERR.	TERRAIN	BÂTISSSE	TOTAL			
1001	89428891	Lot Bl. Perras														
2002		21	136	P1267	Irr	33.00	4,447.00									
2002					150.00	21.42										
3001								6B		2B1	7,600.		7,600.	E06	204-3 Morc. prov de 89428900	
4201		Ville de Montréal-Service de la Gestion Immobilière						9F								
4601		507 Pl. d'Armes App. 300 H2Y 2W8														

CH. 11	EFF.	222
11-3-86	11-11-85	

CODE	COMPTÉ	EMPLACEMENT - NOM, PROFESSION, RÉSIDENCE					CATEGORIE D'IMMEUBLE	SCOLAIRE		VALEUR EN DOLLARS			MUNICIPAL	REMARQUES					
		LOT CADASTRE	SURDIMENSION	FRONT	PROFONDEUR	SUPERFICIE		TERR P.C.	TERRAIN	BÂTISSE	TOTAL	CERT.		EFF.					
2002	89428910	21 250		8556	12156	8,83100													
2002	1310523 151-85 (211)			7400	10207														
3001	A-136465 (201)						7A	2	281	23300		23300	TSV						
4201	A-136465 (201)	HAAS & CAVALIERE INC																	
4601	20-2-85 (201)	6565 BL LEGER MONTRÉAL NORD HIG 6ME																	
6630	A-136464 (201)	PROPRIETE SUJETTE A SURTAXE SUR TERRAIN VAGUE NON DESSERVI																	
1001	89428920	LOT BL PERRAS																	
2002	A-136490 21-2-85 (201)	21 259		7200	12106	8,73500													
2002					12156														
3001	A-136477 (201)						7A	2	281	23300		23300	TSV						
4201	A-136477 (201)	HAAS & CAVALIERE INC																	
4601	A-138506 (202)	6565 BL LEGER MONTRÉAL NORD HIG 6ME																	
6630	20-3-85 (202)	PROPRIETE SUJETTE A SURTAXE SUR TERRAIN VAGUE NON DESSERVI																	
1001	89428930	LOT BL PERRAS																	
2002	A-137110 6-7-85 (107)	21 260		6783	14782	9,91300													
2002				6480	IRR														
3001							7A	2	281	22900		22900	TSV						
4201	89428931	HAAS & CAVALIERE INC																	
4601	89428938 P114402C	6565 BL LEGER MONTRÉAL NORD HIG 6ME																	
6630		PROPRIETE SUJETTE A SURTAXE SUR TERRAIN VAGUE NON DESSERVI																	
1001	89428940	LOT BL PERRAS																	
2002	A-136496 21-2-85 (207)	21 261		6732	14736	9,93700													
2002					14782														
3001							7A	2	281	23300		23300	TSV						
4201	89428941	HAAS & CAVALIERE INC																	
4601	89428948 P114402E	6565 BL LEGER MONTRÉAL NORD HIG 6ME																	
6630		PROPRIETE SUJETTE A SURTAXE SUR TERRAIN VAGUE NON DESSERVI																	
1001	89428950	LOT BL PERRAS																	
2002		21 262		8106	14679	11,92400													
2002					14736														
3001							7A	2	281	27900		27900	TSV						

ROLE D'ÉVALUATION DES IMMEUBLES POUR L'EXERCICE FINANCIER 1985

TABLEAU D'ÉVALUATION

CODE	CANTON	EMPLACEMENT - NOM, PROFESSION, RÉSIDENCE					CATEGORIE D'IMMEUBLE	SCOLAIRE		VALEUR EN DOLLARS			MUNICIPAL	REMARQUES
		FRONT	PROFONDEUR	SUPERFICIE	ANNÉE	TYPE		TERRAIN	BÂTISSE	TOTAL				
1001	89428931	7810 Lot Bl. Perras #1												
2002		21 260	A02											
2004		21 260	P1											
2006		21 260	P2											
2008		21 261	P1											
2010		21 261	P2											
2990						1,112.00								
3001							3C							
4201		Haas & Cavalière Inc.												
4601		6565 Bl. Léger, Montréal-Nord H1G 6H8												
6630		Propriété sujette à surtaxe sur terrain vague non desservi												
6701		Fraction de Copropriété 0.056												
1001	89428932	7810 B1 Lot Perras #2												
2002		21 260	A01											
2004		21 260	P1											
2006		21 260	P2											
2008		21 261	P1											
2010		21 261	P2											
2990						913.00								
3001							3C							
4201		Haas & Cavalière Inc.												
4601		6565 Léger, Montréal-Nord H1G 6H8												
6630		Propriété sujette à surtaxe sur terrain vague non desservi												
6701		Fraction de Copropriété 0.046												
1001	89428933	7810 Lot Bl. Perras #3												
2002		21 260	102											
2004		21 260	P1											
2006		21 260	P2											
2008		21 261	P1											
2010		21 261	P2											
2990						1,171.00								
3001							3C							
4201		Haas & Cavalière Inc.												
4601		6565 Bl. Léger, Montréal-Nord H1G 6H8												
6630		Propriété sujette à surtaxe sur terrain vague non desservi												
6701		Fraction de Copropriété 0.059												

CERT. 19-485-1-385-329

CERT. 19-485-1-385-328
T SVL Subd. prov de 89428930

CERT. 19-485-1-385-326

CERT. 19-485-1-385-328
T SVL Subd. prov de 89428930

CERT. 19-485-1-385-329

CERT. 19-485-1-385-328
T SVL Subd. prov de 89428930

P444 A

8942 8931

1FII

4201 M. Claude Jutras
 4601 1810 bl. Penas #1 HIE 412
 F1222 + 47354 231765 (5FII)
 4203 Mme. Johanne Neville - Jutras

CERT.	EFF.
20 6 85	18 4 85

8942 8932

3FII

4201 Julie Franine Leblond
 4601 2810 Bl. Penas, #2, H3E 4X2

AEB20

CERT.	EFF.
11/3/16	27/12/15
	375

8942 8933

1FII

4201 M. Michel Vezeina
 4601 1810 bl. Penas #3 HIE 4X2

3FII

4203 Mlle. Examine Blais

CERT.	EFF.
20 6 85	6 3 85

AEB20

CODE	COMPTÉ	EMPLACEMENT - NOM, PROFESSION, RÉSIDENCE					CATÉGORIE D'ÉVALUATION	SCOLAIRE	VALEUR EN DOLLARS			MUNICIPAL	REMARQUES					
		DIV. CAD.	CADASTRE	PROFESSION	FRONT	PROFONDEUR			SURFACE	TERR. P. C.	TERRAIN			BÂTISSE	TOTAL			
1001	89428934	7810																
		Lot Bl. Ferras #4																
2002		21 260		101														
2004		21 260		P1														
2006		21 260		P2														
2008		21 261		P1														
2010		21 261		P2														
2990						1,171.00												
3001							3C											
4201		Haas & Cavalière Inc.																
4601		6565 Bl. Léger, Montréal-Nord H1G 6H8																
6630		Propriété soumise à Surtaxe sur Terrain Vague non desservi																
6701		Fraction de Copropriété 0.059																
1001	89428935	7810																
		Lot Bl. Ferras #5																
2002		21 260		202														
2004		21 260		P1														
2006		21 260		P2														
2008		21 261		P1														
2010		21 261		P2														
2990						1,171.00												
3001							3C											
4201		Haas & Cavalière Inc.																
4601		6565 Bl. Léger, Montréal-Nord H1G 6H8																
6630		Propriété soumise à Surtaxe sur Terrain Vague non Desservi																
6701		Fraction de Copropriété 0.059																
1001	89428936	7810																
		Lot Bl. Ferras #6																
2002		21 260		201														
2004		21 260		P1														
2006		21 260		P2														
2008		21 261		P1														
2010		21 261		P2														
2990						1,172.00												
3001							3C											
4201		Haas & Cavalière Inc.																
4601		6565 Bl. Léger, Montréal-Nord H1G 6H8																
6630		Propriété soumise à Surtaxe sur Terrain Vague non desservi																
6701		Fraction de Co-Propriété 0.059																

(2)
CERT. 19485 1185 R
329

(1)
CERT. 10485 1185 R
328
TSVI Subd. prov de
89428930

(2)
CERT. 19485 1185 R
329

(1)
CERT. 10485 1185 R
328
TSVI Subd. prov de
89428930

(2)
CERT. 19485 1185 R
329

(1)
CERT. 10485 1185 R
328
TSVI Subd. prov de
89428930

puuy B

89428134

IF I I

4201 M. Jean Guy Perron

4601 7810 bl Perron #4 HIE HX2

3F I I

4202 Mlle Annie Ross

APR 20

CERT.	EFF.
20 6 85	29 11 84

89428135

IF I I

4201 M. Gerald Languevin

4601 7810 bl Perron #5 HIE HX2

3F I I

4202 Mme Nicole Maxim Languevin

CERT.	EFF.
20 6 85	26 11 84

89428136

3F I I

4201 Mlle Pierrette Aubut

4601 7810 bl Perron #6 HIE HX2

APR 20

CERT.	EFF.
20 6 85	26 11 84

APR 20

CODE	COMITÉ	EMPLACEMENT - NOM PROFESSION, RESIDENCE					CATEGORIE BÂTIMENT	SCOLAIRE		VALEUR EN DOLLARS			MUNICIPAL	REMARQUES	
		QUARTIER	NUMÉRIQUE	FRONT	PROFONDEUR	SUPERFICIE		TEAR	P C	TERRAIN	BÂTIMENT	TOTAL			
1001	89428937	7810	Lot Bl. Perras #7												
2002	18-4-85	21	260		302										
2004		21	260		P1										
2006		21	260		P2										
2008		21	261		P1										
2010		21	261		P2										
2990						1,529.00									
3001							3C								
4201		Haas & Cavalière Inc.													
4601		6565 Bl. Léger, Montréal-Nord H1G 6H8													
		VERSO													
6630		Propriété sujette à surtaxe sur Terrain vague non desservi													
6701		Fraction de Co-Propriété 0.077													
1001	89428938	7810	Lot Bl. Perras #8												
2002		21	260		301										
2004		21	260		P1										
2006		21	260		P2										
2008		21	261		P1										
2010		21	261		P2										
2990						1,727.00									
3001							3C								
4201		Haas & Cavalière Inc.													
4601		6565 Bl. Léger, Montréal-Nord H1G 6H8													
		VERSO													
6630		Propriété sujette à surtaxe sur Terrain vague non desservi													
6701		Fraction de Co-propriété 0.087													

CERT. 1985/13-85 329

10-4-85 1-1-85 328

TSV1 Subd. prov de 89428930

CERT. 1985/11-85 327

10-4-85 1-1-86 328

TSV1 Subd. prov de 89428930

89428937

BAI

4201 Miss Kathy Myroszmyczemko

4601 7E10 bl Perron #7 HIE 4X3

F112 #4735 4 23/85

BAI

4202 Miss Helen Naumovicz -

Myroszmyczemko

CERT.	EFF.
20-6-85	15-4-85

89428938

BAI

4201 M. Roch Tremblay

4601 7E10 bl Perron #8 HIE 4X3

CERT.	EFF.
20-6-85	26-11-84

AEB20

AEB20

RÔLE D'ÉVALUATION DES IMMEUBLES POUR L'EXERCICE FINANCIER 1985

1985

CODE	FONCTION	EMPLACEMENT (NOM, PROFONDEUR, RÉSIDENCE)					CATÉGORIE D'USAGES	SCOLAIRE	VALEUR EN DOLLARS			REMARKS	
		NUMÉRO	PROFONDEUR	PROFONDEUR	SURFACE	TERMINÉ P. C.			TERRAIN	BASSE	TOTAL		
1001	89428941 4-143373	7830	Lot Bl. Perras #1										
2002	4-143373	21	261	A02									
2004		21	261	P1									
2006		21	261	P2									
2008		21	260	P1									
2010		21	260	P2									
2990										1,092.00			
3001							3C 7A						
4201													
4601													
4201													
4601													
6630													
6701													
1001	89428942 13-9-85	7830	Lot Bl. Perras #2										
2002		21	261	A01									
2004		21	261	P1									
2006		21	261	P2									
2008		21	260	P1									
2010		21	260	P2									
2990										913.00			
3001							3C 7A						
4201													
4601													
4201													
4601													
6630													
6701													
1001	89428943 A-144(60) 20-6-85	7830	Lot Bl. Perras #3										
2002		21	261	102									
2004		21	261	P1									
2006		21	261	P2									
2008		21	260	P1									
2010		21	260	P2									
2990										1,171.00			
3001							3C 7A						
4201													
4601													
4201													
4601													
6630													
6701													

②
CERT. 1985/1-285 R
329

①
10485 1185 R
328
T SVL Subd. prov de
89428940

CERT. 1985/1-285 R
329

①
10485 1185 R
328
T SVL Subd. prov de
89428940

①
10485 1185 R
328
T SVL Subd. prov de
89428940

②
CERT. 1985/1-285 R
329

P444 D

89428941

1 FTL

4201 M. Luy Forget

4601 7830 Bl. Perre #1, H3E 4X2

DATE	EFF.
27/1/85	6/6/85

89428942

1 FTL

4201 H. Donnard Emond

4601 7830 Bl. Perre H3E 4X2 F122 (5054) H3E 4X2

DATE	EFF.
20/1/85	25/6/85

89428943

3 FTL

4201 J. L. Frenais Dandelin

4601 7830 Perre #3, H3E 4X2

DATE	EFF.
5/1/85	22/6/85

CODE	COMITÉ	EMPLACEMENT - NOM PROFESSION, RÉSIDENCE					CATEGORIE BÂTIMENT	SCOLAIRE		VALEUR EN DOLLARS			MUNICIPAL	REMARQUES
		LOT CADASTRE	SUBDIVISION	FRONT	PROFONDEUR	SUPERFICIE		TERR P. C.	TERRAIN	BÂTISSÉ	TOTAL			
1001	89428944	7830 Lot Bl. Perras #4												
2002		21 261 101												
2004		21 261 P1												
2006		21 261 P2												
2008		21 260 P1												
2010		21 260 P2												
2990						1,171.00								
3001							3C 7A							
4201		Haas & Cavalière Inc.												
4601		6565 Bl. Léger, Montréal-Nord H1G 6H8												
6630		Propriété Sujette à Surtaxe sur Terrain Vague non Desservi												
6701		Fraction de Co-Propriété 0.059												
1001	89428945	7830 Lot Bl. Perras #5												
2002		21 261 202												
2004		21 261 P1												
2006		21 261 P2												
2008		21 260 P1												
2010		21 260 P2												
2990						1,171.00								
3001							3C 7A							
4201		Haas & Cavalière Inc.												
4601		6565 Bl. Léger, Montréal-Nord H1G 6H8												
6630		Propriété Sujette à Surtaxe sur Terrain Vague non Desservi												
6701		Fraction de Co-Propriété 0.059												
1001	89428946	7830 Lot Bl. Perras #6												
2002		21 261 201												
2004		21 261 P1												
2006		21 261 P2												
2008		21 260 P1												
2010		21 260 P2												
2990						1,171.00								
3001							3C 7A							
4201		Haas & Cavalière Inc.												
4601		6565 Bl. Léger, Montréal-Nord H1G 6H8												
6630		Propriété Sujette à Surtaxe sur Terrain Vague non desservi												
6701		Fraction de Co-Propriété 0.059												

②
CERT. 19-485/1-85 327

①
CERT. 16-485/1-85 328

②
CERT. 19-485/1-85 329

①
CERT. 16-485/1-85 328

②
CERT. 19-485/1-85 329

①
CERT. 16-485/1-85 328

89438944

1E11

4301 M Paul Dumas
 4601 7830 bl. Perreault #4 HIE 4X2

CERT.	EFF.
20 6 85	26 11 84

AEB20

89438945

1E11

4301 M. Michel Lamthier
 4601 7830 bl. Perreault #5 HIE 4X2
 F1082-114735 7/21/84
 3E11

CERT.	EFF.
20 6 85	26 11 84

89438946

8E11

4301 Mme Maxime Prud'homme - Fradet
 4601 7830 bl. Perreault #6 HIE 4X2

CERT.	EFF.
20 6 85	25 11 84

AEB20

AEB20

CURS	COMPTÉ	EMPLACEMENT - NOM, PROFESSION, RESIDENCE					CATEGORIE BÂTIMENT	SCOLAIRE		VALEUR EN DOLLARS			MUNICIPAL	REMARQUES	
		AL. CAD.	CAD. ST. RE.	SUBDIVISION	FRONT	PROFONDEUR		SURFACE	TERR. P. C.	TERRAIN	BÂTISSE	TOTAL			
1001	89428947	7830 Lot Bl. Perras #7													
2002		21	261	302											
2004		21	261	P1											
2006		21	261	P2											
2008		21	260	P1											
2010		21	260	P2											
2990						1,489.00									
3001							3C								
4201		Haas & Cavalière Inc.													
4601		6565 Bl. Léger, Montréal-Nord H1G 6H8													
VERSO															
6630		Propriété sujette à surtaxe sur Terrain vague non desservi													
6701		Fraction de Co-propriété 0.075													
1001	89428948	7830 Lot Bl. Perras #8													
2002		21	261	301											
2004		21	261	P1											
2006		21	261	P2											
2008		21	260	P1											
2010		21	260	P2											
2990						1,707.00									
3001							3C								
4201		Haas & Cavalière Inc.													
4601		6565 Bl. Léger, Montréal-Nord H1G 6H8													
VERSO															
6630		Propriété sujette à surtaxe sur Terrain vague non desservi													
6701		Fraction de Co-Propriété 0.086													

②
CERT. 1985/1185 329

①
R 16-4-85 11-85 228
TSV1 Subd. prov de 89428940

②
CERT. 1985/1185 329

①
R 16-4-85 11-85 228
TSV1 Subd. prov de 89428940

Pinny F.

89428947

1E21

4201 M. Christian Benoit

4601 7830 bl. Perceps #7 HIE H23

2F21

4202 Mme. Johanne Levas - Benoit

CERT.	EFF.
20685	21-2-85

89428948

1E21

4201 M. Jean-François Turcotte

4601 7830 bl. Perceps #8 HIE H23
P1222#4735/231785

CERT.	EFF.
20685	27-11-84

1E20

1E20

CODE	COMPTÉ	EMPLACEMENT - NOM, PROFESSION, RÉSIDENCE					CATEGORIE BÂTIMENT	SCOLAIRE		VALEUR EN DOLLARS			MUNICIPAL	REMARQUES	
		LAZARUS	SUBDIVISION	FRONT	PROFONDEUR	SUPERFICIE		TERR. P. C.	TERRAIN	BÂTISSE	TOTAL				
4201 4601 6630	89428950	HAAS & CAVALIERE INC 6565 BL LEGER MONTRÉAL NORD RTG 6H8					CF	2							
ANNULÉ															
1001 2002 2002 3001	89428960	LOT BL PERRAS						151							
		21 263		6733	14632	9,86900									
				6732	14679										
4201 4601 6630	89428970	HAAS & CAVALIERE INC 6565 BL LEGER MONTRÉAL NORD HIG 6H8					CF	2							
								7A	2 2B1	23100		23100	TSV		
<p><i>Propriété sujette à surtaxe sur terrain vague non desservi</i></p> <p><i>Sold: cpte annulé</i> <i>Orte sur 894 28971 à 894 28986</i> <i>22-85 14-85 321</i></p>															
1001 2002 2002 3001	89428970	LOT BL PERRAS						1012							
		21 264		7621	14579	11,20700									
				7723	14632										
4201 4601 6630	89428971	HAAS & CAVALIERE INC 6565 BL LEGER MONTRÉAL NORD HIG 6H8					CF	2							
								7A	2 2B1	26200		26200	TSV		
<p><i>Propriété sujette à surtaxe sur terrain vague non desservi</i></p> <p><i>Sold: cpte annulé</i> <i>Orte sur 894 28971 à 894 28986</i> <i>22-85 14-85 321</i></p>															
1001 2002 2002 3001	89429100	LOT ARR BL PERRAS						1011							
		21 136	1265	18218	61620	100,26400									
					61706										
4201 4601 6001	89429100	LA VILLE DE MONTRÉAL - SERVICE DE LA GESTION IMMOBILIERE 507 PLACE D'ARMES #300 MONTRÉAL HZY 2W8					PF	1							
								6B	2B1	110900		110900	ED6	204-3	
1001 2002 2002 3001	89429200	LOT ARR BL PERRAS						1011							
		21 136	1266	5192	61706	32,02800									
					61670										
4201 4601 6001	89429200	LA VILLE DE MONTRÉAL - SERVICE DE LA GESTION IMMOBILIERE 507 PLACE D'ARMES #300 MONTRÉAL HZY 2W8					PF	1							
								6B	2B1	35700		35700	ED6	204-3	

RÔLE D'ÉVALUATION DES IMMEUBLES POUR L'EXERCICE FINANCIER 1985

ANNÉE D'ÉVALUATION

NUMÉRO	ADRESSE	EMPLACEMENT - NOM, PROFESSION, RESIDENCE				SUPERFICIE	CATEGORIE BÂTIMENT	SCOLAIRE		VALEUR EN DOLLARS			MUNICIPAL	REMARQUES
		ADRESSE	NOM	PROFESSION	RESIDENCE			TERR	P.C.	TERRAIN	BÂTIMENT	TOTAL		
1001	89428951	7850 LOT BLVD PERRAS #1												
2002	A-143733	21	262	A01										② CERT. EFF. R 15485 1185 329
2004	11-6-85	21	262	P1										① CERT. EFF. R 10-3-85 1185 323
2006		21	262	P2										
2999					1,32400									
3001						3C			② 3100		33700	36800	R	
4201						7A			① 3,100			3,100	T SV	2 Subd: Provient de 89428950
4601		HAAS & CAVALIERE INC 6565 BLVD LEGER MONTREAL NORD H1G 6H8					CF							
6620		Propriété sujette à surtaxe sur terrain vague non desservi												
6701		Fraction de copropriété 0.111												
1001	89428952	7850 LOT BLVD PERRAS #2												
2002	A 154535	21	262	A02										② CERT. EFF. R 15485 1185 329
2004	25-11-85	21	262	P1										① CERT. EFF. R 10-3-85 1185 323
2006		21	262	P2										
2999					1,09700									
3001						3C			② 2500		33400	35900	R	
4201						7A			① 2,500			2,500	T SV	2 Subd: Provient de 89428950
4601		HAAS & CAVALIERE INC 6565 BLVD LEGER MONTREAL NORD H1G 6H8					CF							
6620		Propriété sujette à surtaxe sur terrain vague non desservi												
6701		Fraction de copropriété: 0.092												
1001	89428953	7850 LOT BLVD PERRAS #3												
2002		21	262	101										① CERT. EFF. R 15485 1185 329
2004		21	262	P1										② CERT. EFF. R 10-3-85 1185 323
2006		21	262	P2										
2999					1,40700									
3001						3C			② 3300		40700	44000	R	
4201						7A			① 3,300			3,300	T SV	2 Subd: Provient de 89428950
4601		HAAS & CAVALIERE INC 6565 BLVD LEGER MONTREAL NORD H1G 6H8					CF							
6620		Propriété sujette à surtaxe sur terrain vague non desservi												
6701		Fraction de copropriété 0.118												

89428451

LEJL

4201 M. Louis Paquette

4601 7850 Bl. Berne, #1 HIE 4X2 F122 (5099) 11/2/85

7850 Bl. Berne, #2 HIE 4X2

GEN.	EFF.
12/17/85	11/16/85

89428452

LEJL

4201 M. Paul Galameau

4601 7850 Bl. Berne, #2, HIE 4X2

GEN.	EFF.
21/2/86	23/11/85 375

ROLE D'ÉVALUATION DES IMMEUBLES POUR L'EXERCICE FINANCIER 1985

TABLEAU D'ÉVALUATION

CODE	COMPTÉ	EMPLACEMENT - NOM, PROFESSION, RÉSIDENCE					CATEGORIE BÂTIMENT	SCOLAIRE		VALEUR EN DOLLARS			MUNICIPAL	REMARQUES							
		NO. CAD.	CADASTRE	MUR V. SAN.	FRONT	PROFONDEUR		SUPERFICIE	TERR. P. C.	TERRAIN	BÂTISSE	TOTAL									
1001	89428954	7850 LOT BLVD PERRAS #4													<table border="1"> <tr><td>CERT.</td><td>EFF.</td><td>CP</td></tr> <tr><td>15-485</td><td>11-85</td><td>329</td></tr> </table>	CERT.	EFF.	CP	15-485	11-85	329
CERT.	EFF.	CP																			
15-485	11-85	329																			
2002		21	262	102																	
2004		21	262	P1																	
2006		21	262	P2																	
2999						1,41900															
3001							3C														
							7A	2	Bl	② 3300	40700	44000									
										① 3,300		3,300	T SV 2	Subd: Proviient de 89428950							
4201		HAAS & CAVALIERE INC					CF														
4601		6565 BLVD LEGER MONTREAL NORD HIG 6HS																			
6620		Propriété sujette à surtaxe sur terrain vague non desservi																			
6701		Fraction de copropriété: 0,119																			
1001	89428955	7850 LOT BLVD PERRAS #5													<table border="1"> <tr><td>CERT.</td><td>EFF.</td><td>CP</td></tr> <tr><td>15-485</td><td>11-85</td><td>329</td></tr> </table>	CERT.	EFF.	CP	15-485	11-85	329
CERT.	EFF.	CP																			
15-485	11-85	329																			
2002		21	262	201																	
2004		21	262	P1																	
2006		21	262	P2																	
2999						1,39500															
3001							3C														
							7A	2	Bl	② 3300	40700	44000									
										① 3,300		3,300	T SV 2	Subd: Proviient de 89428950							
4201		HAAS & CAVALIERE INC					CF														
4601		6565 BLVD LEGER MONTREAL NORD HIG 6HS																			
6620		Propriété sujette à surtaxe sur terrain vague non desservi																			
6701		Fraction de copropriété: 0,117																			
1001	89428956	7850 LOT BLVD PERRAS #6													<table border="1"> <tr><td>CERT.</td><td>EFF.</td><td>CP</td></tr> <tr><td>15-485</td><td>11-85</td><td>329</td></tr> </table>	CERT.	EFF.	CP	15-485	11-85	329
CERT.	EFF.	CP																			
15-485	11-85	329																			
2002		21	262	202																	
2004		21	262	P1																	
2006		21	262	P2																	
2999						1,41900															
3001							3C														
							7A	2	Bl	② 3300	40700	46000									
										① 3,300		3,300	T SV 2	Subd: provient de 89428950							
4201		HAAS & CAVALIERE INC					CF														
4601		6565 BLVD LEGER MONTREAL NORD HIG 6HS																			
6620		Propriété sujette à surtaxe sur terrain vague non desservi																			
6701		Fraction de copropriété: 0,119																			

89428955

3FE1

4201 Mile Diane Croteau

4601 7850 Bl. Perreault #5 HIE 4x2

F.1222 #4648 Vol 36-65

CERT.	REF.
15/5/65	23/10/64

89428956

1FI1

4201 M. Frank Toussaint

4601 7850 Bl. Perreault #6 HIE 4x2

CERT.	REF.
15/5/65	23/10/64

CODE	QUARTIER	EMPLACEMENT - NOM, PROFESSION, RÉSIDENCE					SUPERFICIE	CATEGORIE PAYEMENT	SCOLAIRE		VALEUR EN DOLLARS			MUNICIPAL	REMARQUES						
		DIV. CAD.	CADASTRE	SUBDIVISION	FRONT	PROFONDEUR			TERR.	P. C.	TERRAIN	BÂTISSE	TOTAL								
1001	89428957			7850 LOT BLVD PERRAS #7											<table border="1"> <tr><td>CERT.</td><td>EFF.</td><td></td></tr> <tr><td>15485</td><td>1185</td><td>319</td></tr> </table>	CERT.	EFF.		15485	1185	319
CERT.	EFF.																				
15485	1185	319																			
2002				21	262	301															
2004				21	262	P1															
2006				21	262	P2															
2999							1,82400														
3001																					
4201																					
4601				HAAS & CAVALIERE INC																	
				6565 BLVD LEGER MONTREAL NORD H1G 6H8																	
				Propriété sujette à surtaxe sur terrain vague non desservi																	
6701				Fraction de copropriété: 0.153																	
1001	89428958			7850 LOT BLVD PERRAS #8																	
2002				21	262	302															
2004				21	262	P1															
2006				21	262	P2															
2999							2,03900														
3001																					
4201																					
4601				HAAS & CAVALIERE INC																	
				6565 BLVD LEGER MONTREAL NORD H1G 6H8																	
				Propriété sujette à surtaxe sur terrain vague non desservi																	
6701				Fraction de copropriété: 0.171																	

89428957

IFI I

4201 M. Raymond Carron

4601 7850 Bl. Perreé #7 HIE 4x2

F1222 * 4649 - Gr 31685

ENT.	DATE
15/65	25/10/64

89428958

IFI I

4201 M. Laurent Robert

4601 7850 Bl. Perreé #8 HIE 4x2

2FI I

4302 Mme Henriette Courteau - Robert

4602 7850 Bl. Perreé #8 HIE 4x2

ENT.	DATE
15/65	25/10/64

RÔLE D'ÉVALUATION DES IMMOBILISÉS POUR L'EXERCICE FINANCIER 1985

ANNÉE	NUM. IDENT.	EMPLACEMENT, NUM. D'ÉGAGEMENT, RÉSIDENCE					CATEGORIE BÂTIMENT	SCOLAIRE	VALEUR EN DOLLARS			MUNICIPAL	REMARQUES
		NUM. D'ÉGAGEMENT	NUM. D'ÉGAGEMENT	FRONT	PROFONDEUR	SUPÉRIEURE			TERRAIN	BÂTIMENT	TOTAL		
1001	89428971	7870 Blvd Perras	App. 4										
2002		21 263	101										
2004		21 263	P1										
2006		21 263	P2										
2990						1,243.00							
3001							3C	2B1	2,900.	42,100.	45,000.	T R	Subd. prov de 89428960 et 89428970
4201		Haas & Cavalière Inc.					CF	2					
4601		6565 Blvd Léger, Montréal-Nord	H1G 6H8										
6701		Fraction de Copropriété 0.059											
1001	89428972	7870 Blvd Perras	App. 3										
2002		21 263	102										
2004		21 264	P1										
2006		21 264	P2										
2008		21 263	P1										
2010		21 263	P2										
2990						1,243.00							
3001							3C	2B1	2,900.	42,100.	45,000.	T R	Subd. prov de 89428960 et 89428970
4201		Haas & Cavalière Inc.					CF	2					
4601		6565 Blvd Léger, Montréal-Nord	H1G 6H8										
6701		Fraction de Copropriété 0.059											
1001	89428973	7870 Blvd Perras	App. 6										
2002		21 263	201										
2004		21 263	P1										
2006		21 263	P2										
2990						1,243.00							
3001							3C	2B1	2,900.	42,100.	45,000.	T R	Subd. prov de 89428960 et 89428970
4201		Haas & Cavalière Inc.					CF	2					
4601		6565 Blvd Léger, Montréal-Nord	H1G 6H8										
6701		Fraction de Copropriété 0.059											

89428971

8FI1

4201 Mme Armande Denizel - Sogny
4601 3870 Bl. Perros #4 HIE 4x2

CERT.	OFF.
15/1/85	6/4/87

89428972

1FI1

4201 M. Arnaldo Santos
4601 3870 Bl. Perros #3 HIE 4x2

2FI1

4202 Mme Grace Usina - Santos

CERT.	OFF.
15/1/85	6/4/87

89428973

1FI1

4201 M. Guy Mahoux
4601 3870 Bl. Perros #6 HIE 4x2

1FI1

4202 M. Paul Gagneau

CERT.	OFF.
15/1/85	6/4/87

RÔLE D'ÉVALUATION DES IMMEUBLES POUR L'EXERCICE FINANCIER 1985

RÉSULTATS D'ÉVALUATION

COTE	COMPTÉ	EMPLACEMENT - NOM PROFESSION - RESIDENCE					CATEGORIE BÂTIMENT	SCOLAIRE		VALEUR EN DOLLARS			MUNICIPAL	REMARQUES
		NUMÉRIQUE	NUMÉRIQUE	FRONT	PROFONDEUR	SURFACE		TERR P.C.	TERRAIN	BÂTISSE	TOTAL			
1001	89428974	7870	Blvd Perras	App. 8										
2002		21	263	301										
2004		21	263	P1										
2006		21	263	P2										
2008		21	263	P1										
2010		21	264	P2										
2990						1,813.00								
3001							3C	2B1	4,200.	52,800.	57,000.	T R	Subd. prov de 89428960 et 89428970	
4201		Haas & Cavalière Inc.					CF	2						
4601		6565 Blvd Léger, Montréal-Nord												
6701		Fraction de Copropriété				0.086								
1001	89428975	7880	Blvd Perras	App. 3										
2002		21	264	101										
2004		21	264	P1										
2006		21	264	P2										
2008		21	264	P1										
2010		21	264	P2										
2012		21	263	P1										
2014		21	263	P2										
2990						1,243.00								
3001							3C	2B1	2,900.	42,100.	45,000.	T R	Subd. prov de 89428960 et 89428970	
4201		Haas & Cavalière Inc.					CF	2						
4601		6565 Blvd Léger, Montréal-Nord												
6701		Fraction de Copropriété				0.059								
1001	89428976	7880	Blvd Perras	App. 5										
2002		21	264	201										
2004		21	264	P1										
2006		21	264	P2										
2990						1,243.00								
3001							3C	2B1	2,900.	40,600.	43,500.	T R	Subd. prov de 89428960 et 89428970	
4201		Haas & Cavalière Inc.					CF	2						
4601		6565 Bl. Léger, Montréal-nord												
6701		Fraction de copropriété				0.059								

CERT.	EFF.
11-85	377

CERT.	EFF.
11-85	321

CERT.	EFF.
11-85	321

89428974

1F21

4201 M. Jean Luc Savaryin

4601 7870 Bd. Piquet #8 HIE 4x2

2F21

4202 Mme Suzanne Doyand-Savaryin

CERT.	DATE
15/5/85	10/9/84

89428935

1A21

4201 Mr. Geo. Doyden

4601 7880 Bd. Piquet #3 HIE 4x2

2A21

4202 Mme Madeline Massey-Doyden

CERT.	DATE
15/5/85	10/9/84

89428976

2F21

4201 Mme Monique Giroux-Savaryin

4601 7880 Bd. Piquet #5 HIE 4x2

CERT.	DATE
15/5/85	10/9/84

ANNÉE	COTE	EMPLACEMENT - NOM, PROFESSION, RÉSIDENCE					CATEGORIE BÂTIMENT	SCOLAIRE		VALEUR EN DOLLARS			MUNICIPAL	REMARQUES
		NO. CAD.	CADASTRE	SUBDIVISION	FONDS	PROFONDEUR		SUPERFICIE	TERR. P. C.	TERRAIN	BÂTISSE	TOTAL		
1001	89428977	7880	Bldv Perras	App. 6										
2002		21 264		202										
2004		21 264		P1										
2006		21 264		P2										
2990						1,243.00								
3001							3C	2B1	2,900.	42,100.	45,000.	TR		Subd. prov de 89428960 et 89428970
4201		Haas & Cavalière Inc.					CF	2						
4601		6565 Bldv Léger, Montréal-Nord		H1G 6H8										
6630														
6701				Fraction de Copropriété 0.059										
1001	89428978	7880	Bldv Perras	App. 8										
2002		21 264		302										
2004		21 264		P1										
2006		21 264		P2										
2990						1,834.00								
3001							3C	2B1	4,100.	52,900.	57,000.	TR		Subd. prov de 89428960 et 89428970
4201		Haas & Cavalière Inc.					CF	2						
4601		6565 Bldv Léger, Montréal-Nord		H1G 6H8										
6701				Fraction de Copropriété 0.087										
1001	89428979	7870.	bldv Perras	#2										
2002	A-156254	21 263		A01										
2004	27-12-85	21 263		P1										
2006		21 263		P2										
2990						970.00								
3001							3C	2B1	2,400.	30,600.	33,000.	TR		Subd. prov de 89428960 et 89428970
4201		Haas & Cavalière Inc.					CF	2						
4601		6565 Bldv Léger, Montréal-Nord		H1G 6H8										
6701				Fraction de Copropriété 0.046										

89428937

IFI

4201 M. Richard Samson
4601 7880 Bl. Perras #6 HIE 4x2

3FI

4202 Mlle Sylvie Pichette

CERT.	EFF.
15/15/69	19/6/64

94428979

IFI

4201 M. Michel Brassier
4601 7870 Bl. Perras HIE 4x2

CERT.	EFF.
11/1/80	27/1/85

89428938

IFI

4201 M. Bruno Casarotto
4601 7880 Bl. Perras #8 HIE 4x2

3FI

4202 Mme Maria Luiza Casarotto

CERT.	EFF.
15/15/69	19/6/64

CODE	COMPTÉ	EMPLACEMENT - NOM, PROFESSION, RÉSIDENCE					CATEGORIE BÂTIMENT	SCOLAIRE		VALEUR EN DOLLARS			MUNICIPAL	REMARQUES
		DIV. CAD.	CADASTRE	SUBDIVISION	FRONT	PROFONDEUR		SUPERFICIE	TERR.	BÂTISSE	TERRAIN	BÂTISSE		
1001	89428980 H-143734	7870	Blvd Perras	App. 1										
2002	11-6-85	21	263	A02										
2004		21	263	P1										
2006		21	263	P2										
2990						1,180.00								
3001							3C	2B1	2,800.	32,200.	35,000.	TR		22-2-85 1-1-85 321 Subd. prov de 89428960 et 89428970
4201		Haas & Cavalière Inc.					CF	2						
4601		6565 Bl. Léger, Montréal-Nord		H1G 6H8										
6701		Fraction de Copropriété 0.056												
1001	89428981 A-141707	7870	blvd Perras	App. 5										
2002	16-5-85	21	263	202										
2004		21	263	P1										
2006		21	263	P2										
2990						1,244.00								
3001							3C	2B1	2,900.	42,100.	45,000.	TR		22-2-85 1-1-85 321 Subd. prov de 89428960 et 89428970
4201		Haas & Cavalière Inc.					CF	2						
4601		6565 Blvd Léger, Montréal-Nord		H1G 6H8										
6701		Fraction de Copropriété 0.059												
1001	89428982 A-141707	7870	Blvd Perras	App. 7										
2002	1-7-85	21	263	302										
2004		21	263	P1										
2006		21	263	P2										
2990						1,581.00								
3001							3C	2B1	3,700.	50,300.	54,000.	T		22-2-85 1-1-85 321 Subd. prov de 89428960 et 89428970
4201		Haas & Cavalière Inc.					CF	2						
4601		6565 Blvd Léger, Montréal-Nord		H1G 6H8										
6701		Fraction de Copropriété 0.075												

CERT.	EFF.
16-85	1-85
337	337

CERT.	EFF.
22-2-85	1-1-85
321	321

CERT.	EFF.
22-2-85	1-1-85
321	321

89428922

3F11

4201 Mlle Thérèse Choinière

4601 7532 est boul Cochin HIE 188

3F11

4202 Mlle Micheline Bourdeau

CERT.	EFF.
20/4/85	1/3/85

NEB20

89428920

3F11

4201 Mlle Claire de Grandpré

4601 7970 Bl. Perce, #1

CERT.	EFF.
25/7/85	11/6/85

89428921

3F11

4201 M. Alfred Pietropagan

4601 7870 Bl. Perce #5, HIE 482

CERT.	EFF.
25/7/85	16/5/85

NUMÉRO	COMPTÉ	EMPLACEMENT - NOM, PROFESSION, RÉSIDENCE					CATEGORIE BÂTIMENT	SCOLAIRE		VALEUR EN DOLLARS			MUNICIPAL	REMARQUES
		DIV. CAD.	CADASTRE	DIVISION	FRONT	PROFONDEUR		SUPERFICIE	TERR. P. C.	TERRAIN	BÂTISSE	TOTAL		
1001	89428983 A-143014 4-6-85	7880	Blvd Perras	App. 1										
2002		21 264		A01										
2004		21 264		P1										
2006		21 264		P2										
2990						1,180.00								
3001							3C	2B1	2,800.	32,200.	35,000.	TR		Subd. prov de 89428960 et 89428970
4201		Haas & Cavalière Inc.					CF	2						
4601		6565 Blvd Léger, Montréal-Nord		Hlg 6H8										
6701		Fraction de Copropriété		0.056										
1001	89428984 A-151222 1-10-85	7880	blvd Perras	App. 2										
2002		21 264		A02										
2004		21 264		P1										
2006		21 264		P2										
2990						970.00								
3001							3C	2B1	2,400.	30,600.	33,000.	TR		Subd. prov de 89428960 et 89428970
4201		Haas & Cavalière Inc.					CF	2						
4601		6565 Blvd Léger, Montréal-Nord		Hlg 6H8										
6701		Fraction de Copropriété		0.046										
1001	89428985 A-139151 15-4-85	7880	blvd Perras	App. 4										
2002		21 264		102										
2004		21 264		P1										
2006		21 264		P2										
2990						1,265.00								
3001							3C	2B1	2,900.	42,100.	45,000.	TR		Subd. prov de 89428960 et 89428970
4201		Haas & Cavalière Inc.					CF	2						
4601		6565 Blvd Léger, Montréal-Nord		Hlg 6H8										
6701		Fraction de Copropriété		0.060										

89428985

1.F.1

89428984

4201 M. Patrice Demers

1.F.1

4601 7880 Bl. Perre

HIE 4X2

4201 M. Claude Roy

* 1722 H 4685 - 7m 21/1/85

1.F.1

4601 7880 Bl. Perre #2, HIE 4X2

4202 Mlle. Marie-Claude Lachapelle

2.F.1

4202 Mme Lucie Martineau

CERT.	EFF.
29/5/85	12/4/85

CERT.	EFF.
2/2/86	1/10/85
	375

89428983

1.F.1

4201 M. Yvon Lafond

4601 7880 Perre, #1

2.F.1

4202 Mme Claudine Martineau-Lafond

CERT.	EFF.
25/7/85	1/12/85

CODE	COMPTÉ	EMPLACEMENT - NOM, PROFESSION, RÉSIDENCE					CATEGORIE BÂTIMENT	SCOLAIRE		VALEUR EN DOLLARS			MUNICIPAL	REMARQUES
		DIV. CAD.	CARRIÈRE	SUBDIVISION	FRONT	PROFONDEUR		SUPERFICIE	TERR.	BÂTISSE	TOTAL			
1001	89428986 n-142702 30-2-85	7880		Blvd Perras	App. 7									
2002		21 264		301										
2004		21 264		P1										
2006		21 264		P2										
2990						1,581.00								
3001							3C	2B1	3,700.	50,300.	54,000.	TR	21215 1435 321 Subd. prov de 89428960 et 89428970	
4201				Haas & Cavalière Inc. VERSO			CR	2						
4601				6565 Blvd Léger, Montréal-Nord	H1G 6H8									
6701				Fraction de Copropriété	0.075									

89428986

1871

4202 M. Raphael Gémieux

4602 7880 Be. Ruvias * 7 HIEH2 F122 (1830)

161269 29

1871

4203 Mm. Marie Donnard - Gémieux

CERT.	EFF.
28185	28185 345

89428926

1611

4202 M. Raphael Lemieux
4202 7880 Cl. Parnas * 7 HIE412 F122 (438)
161289 3/2

1611

4203 Mrs Marie Dornand - Lemieux

CERT.	OFF.
221285	221285 245

CODE	COMPTÉ	EMPLACEMENT					NOM	PROFESSION	RESIDENCE	CATEGORIE D'IMMEUBLE	VALEUR EN DOLLARS			REMARQUES
		SECTION	CADASTRE	SUBDIVISION	FRONT	PROFONDEUR					SUPERFICIE	TERRAIN	BATISSE	
1001	89429250	8260-66	BL PERRAS						138					
2001		21 133	P320		8100	150		10200						
2001						111								
2002		21 133	321		8100	2500		2,02500						
2003		21 133	322		8100	2500		2,02500						
2004		21 133	323		8100	2500		2,02500						
2005		21 133	324		8100	2500		2,02500						
2999								8,20200						
3001									2C	1 2B1	24000	131000	155000	T R I
4201		M PASQUALE BRUNI							1F					
4601		8260 RUE PERRAS RIV PRAIRIES					HIE 3Y4							
4202		MME ROSINA PUGLIANO-BRUNI							2F					
4602		8260 RUE PERRAS RIV PRAIRIES					HIE 3Y4							
1001	89429300	7731	BL PERRAS						218					
2001		21 141	372		6000	8877		5,31500						
2001						8838								
3001									2A	1 2B1	16000	57500	73500	T R I
4201		MR DOMENICO POMPA							1A					
4601		7731 PERRAS BL					HIE 4E9							
1001	89429310	7721	BL PERRAS						218					
2001		21 141	373		4900	8838		4,32300						
2001						8805								
3001									2A	1 2B1	12700	59300	72000	T R I
4201		M CLAUDE ROBERT							1F					
4601		7721 BL PERRAS					HIE 4E9							
1001	89429320	7711	BL PERRAS						218					
2001		21 141	374		4900	8805		4,30700						
2001						8773								
3001									2A	1 2B1	12900	58600	71500	T R I
4201		M GERALD MELANCON							1F					
4601		7711 BL PERRAS					HIG 3Y9							
4202		MME MARCELLE LEONARD-MELANCON							2F					
1001	89429330	7701	BL PERRAS						218					
2001		21 141	375		6000	8773		5,25200						
2001						8734								

CODE	COMPTE	EMPLACEMENT - NOM, PROFESSION, RÉSIDENCE						C	D	E	F	G	H	I	J	K	L	M	N	O	P	Q	R	S	T	U	V	W	X	Y	Z	AA	AB	AC	AD	AE	AF	AG	AH	AI	AJ	AK	AL	AM	AN	AO	AP	AQ	AR	AS	AT	AU	AV	AW	AX	AY	AZ	BA	BB	BC	BD	BE	BF	BG	BH	BI	BJ	BK	BL	BM	BN	BO	BP	BQ	BR	BS	BT	BU	BV	BW	BX	BY	BZ	CA	CB	CC	CD	CE	CF	CG	CH	CI	CJ	CK	CL	CM	CN	CO	CP	CQ	CR	CS	CT	CU	CV	CW	CX	CY	CZ	DA	DB	DC	DD	DE	DF	DG	DH	DI	DJ	DK	DL	DM	DN	DO	DP	DQ	DR	DS	DT	DU	DV	DW	DX	DY	DZ	EA	EB	EC	ED	EE	EF	EG	EH	EI	EJ	EK	EL	EM	EN	EO	EP	EQ	ER	ES	ET	EU	EV	EW	EX	EY	EZ	FA	FB	FC	FD	FE	FF	FG	FH	FI	FJ	FK	FL	FM	FN	FO	FP	FQ	FR	FS	FT	FU	FV	FW	FX	FY	FZ	GA	GB	GC	GD	GE	GF	GG	GH	GI	GJ	GK	GL	GM	GN	GO	GP	GQ	GR	GS	GT	GU	GV	GW	GX	GY	GZ	HA	HB	HC	HD	HE	HF	HG	HH	HI	HJ	HK	HL	HM	HN	HO	HP	HQ	HR	HS	HT	HU	HV	HW	HX	HY	HZ	IA	IB	IC	ID	IE	IF	IG	IH	II	IJ	IK	IL	IM	IN	IO	IP	IQ	IR	IS	IT	IU	IV	IW	IX	IY	IZ	JA	JB	JC	JD	JE	JF	JG	JH	JI	JJ	JK	JL	JM	JN	JO	JP	JQ	JR	JS	JT	JU	JV	JW	JX	JY	JZ	KA	KB	KC	KD	KE	KF	KG	KH	KI	KJ	KK	KL	KM	KN	KO	KP	KQ	KR	KS	KT	KU	KV	KW	KX	KY	KZ	LA	LB	LC	LD	LE	LF	LG	LH	LI	LJ	LK	LL	LM	LN	LO	LP	LQ	LR	LS	LT	LU	LV	LW	LX	LY	LZ	MA	MB	MC	MD	ME	MF	MG	MH	MI	MJ	MK	ML	MM	MN	MO	MP	MQ	MR	MS	MT	MU	MV	MW	MX	MY	MZ	NA	NB	NC	ND	NE	NF	NG	NH	NI	NJ	NK	NL	NM	NN	NO	NP	NQ	NR	NS	NT	NU	NV	NW	NX	NY	NZ	OA	OB	OC	OD	OE	OF	OG	OH	OI	OJ	OK	OL	OM	ON	OO	OP	OQ	OR	OS	OT	OU	OV	OW	OX	OY	OZ	PA	PB	PC	PD	PE	PF	PG	PH	PI	PJ	PK	PL	PM	PN	PO	PP	PQ	PR	PS	PT	PU	PV	PW	PX	PY	PZ	QA	QB	QC	QD	QE	QF	QG	QH	QI	QJ	QK	QL	QM	QN	QO	QP	QQ	QR	QS	QT	QU	QV	QW	QX	QY	QZ	RA	RB	RC	RD	RE	RF	RG	RH	RI	RJ	RK	RL	RM	RN	RO	RP	RQ	RR	RS	RT	RU	RV	RW	RX	RY	RZ	SA	SB	SC	SD	SE	SF	SG	SH	SI	SJ	SK	SL	SM	SN	SO	SP	SQ	SR	SS	ST	SU	SV	SW	SX	SY	SZ	TA	TB	TC	TD	TE	TF	TG	TH	TI	TJ	TK	TL	TM	TN	TO	TP	TQ	TR	TS	TT	TU	TV	TW	TX	TY	TZ	UA	UB	UC	UD	UE	UF	UG	UH	UI	UJ	UK	UL	UM	UN	UO	UP	UQ	UR	US	UT	UU	UV	UW	UX	UY	UZ	VA	VB	VC	VD	VE	VF	VG	VH	VI	VJ	VK	VL	VM	VN	VO	VP	VQ	VR	VS	VT	VU	VV	VW	VX	VY	VZ	WA	WB	WC	WD	WE	WF	WG	WH	WI	WJ	WK	WL	WM	WN	WO	WP	WQ	WR	WS	WT	WU	WV	WW	WX	WY	WZ	XA	XB	XC	XD	XE	XF	XG	XH	XI	XJ	XK	XL	XM	XN	XO	XP	XQ	XR	XS	XT	XU	XV	XW	XX	XY	XZ	YA	YB	YC	YD	YE	YF	YG	YH	YI	YJ	YK	YL	YM	YN	YO	YP	YQ	YR	YS	YT	YU	YV	YW	YX	YY	YZ	ZA	ZB	ZC	ZD	ZE	ZF	ZG	ZH	ZI	ZJ	ZK	ZL	ZM	ZN	ZO	ZP	ZQ	ZR	ZS	ZT	ZU	ZV	ZW	ZX	ZY	ZZ	AA	AB	AC	AD	AE	AF	AG	AH	AI	AJ	AK	AL	AM	AN	AO	AP	AQ	AR	AS	AT	AU	AV	AW	AX	AY	AZ	BA	BB	BC	BD	BE	BF	BG	BH	BI	BJ	BK	BL	BM	BN	BO	BP	BQ	BR	BS	BT	BU	BV	BW	BX	BY	BZ	CA	CB	CC	CD	CE	CF	CG	CH	CI	CJ	CK	CL	CM	CN	CO	CP	CQ	CR	CS	CT	CU	CV	CW	CX	CY	CZ	DA	DB	DC	DD	DE	DF	DG	DH	DI	DJ	DK	DL	DM	DN	DO	DP	DQ	DR	DS	DT	DU	DV	DW	DX	DY	DZ	EA	EB	EC	ED	EE	EF	EG	EH	EI	EJ	EK	EL	EM	EN	EO	EP	EQ	ER	ES	ET	EU	EV	EW	EX	EY	EZ	FA	FB	FC	FD	FE	FF	FG	FH	FI	FJ	FK	FL	FM	FN	FO	FP	FQ	FR	FS	FT	FU	FV	FW	FX	FY	FZ	GA	GB	GC	GD	GE	GF	GG	GH	GI	GJ	GK	GL	GM	GN	GO	GP	GQ	GR	GS	GT	GU	GV	GW	GX	GY	GZ	HA	HB	HC	HD	HE	HF	HG	HH	HI	HJ	HK	HL	HM	HN	HO	HP	HQ	HR	HS	HT	HU	HV	HW	HX	HY	HZ	IA	IB	IC	ID	IE	IF	IG	IH	II	IJ	IK	IL	IM	IN	IO	IP	IQ	IR	IS	IT	IU	IV	IW	IX	IY	IZ	JA	JB	JC	JD	JE	JF	JG	JH	JI	JJ	JK	JL	JM	JN	JO	JP	JQ	JR	JS	JT	JU	JV	JW	JX	JY	JZ	KA	KB	KC	KD	KE	KF	KG	KH	KI	KJ	KL	KM	KN	KO	KP	KQ	KR	KS	KT	KU	KV	KW	KX	KY	KZ	LA	LB	LC	LD	LE	LF	LG	LH	LI	LJ	LK	LM	LN	LO	LP	LQ	LR	LS	LT	LU	LV	LW	LX	LY	LZ	MA	MB	MC	MD	ME	MF	MG	MH	MI	MJ	MK	ML	MM	MN	MO	MP	MQ	MR	MS	MT	MU	MV	MW	MX	MY	MZ	NA	NB	NC	ND	NE	NF	NG	NH	NI	NJ	NK	NL	NM	NN	NO	NP	NQ	NR	NS	NT	NU	NV	NW	NX	NY	NZ	OA	OB	OC	OD	OE	OF	OG	OH	OI	OJ	OK	OL	OM	ON	OO	OP	OQ	OR	OS	OT	OU	OV	OW	OX	OY	OZ	PA	PB	PC	PD	PE	PF	PG	PH	PI	PJ	PK	PL	PM	PN	PO	PP	PQ	PR	PS	PT	PU	PV	PW	PX	PY	PZ	QA	QB	QC	QD	QE	QF	QG	QH	QI	QJ	QK	QL	QM	QN	QO	QP	QQ	QR	QS	QT	QU	QV	QW	QX	QY	QZ	RA	RB	RC	RD	RE	RF	RG	RH	RI	RJ	RK	RL	RM	RN	RO	RP	RQ	RR	RS	RT	RU	RV	RW	RX	RY	RZ	SA	SB	SC	SD	SE	SF	SG	SH	SI	SJ	SK	SL	SM	SN	SO	SP	SQ	SR	SS	ST	SU	SV	SW	SX	SY	SZ
------	--------	--	--	--	--	--	--	---	---	---	---	---	---	---	---	---	---	---	---	---	---	---	---	---	---	---	---	---	---	---	---	----	----	----	----	----	----	----	----	----	----	----	----	----	----	----	----	----	----	----	----	----	----	----	----	----	----	----	----	----	----	----	----	----	----	----	----	----	----	----	----	----	----	----	----	----	----	----	----	----	----	----	----	----	----	----	----	----	----	----	----	----	----	----	----	----	----	----	----	----	----	----	----	----	----	----	----	----	----	----	----	----	----	----	----	----	----	----	----	----	----	----	----	----	----	----	----	----	----	----	----	----	----	----	----	----	----	----	----	----	----	----	----	----	----	----	----	----	----	----	----	----	----	----	----	----	----	----	----	----	----	----	----	----	----	----	----	----	----	----	----	----	----	----	----	----	----	----	----	----	----	----	----	----	----	----	----	----	----	----	----	----	----	----	----	----	----	----	----	----	----	----	----	----	----	----	----	----	----	----	----	----	----	----	----	----	----	----	----	----	----	----	----	----	----	----	----	----	----	----	----	----	----	----	----	----	----	----	----	----	----	----	----	----	----	----	----	----	----	----	----	----	----	----	----	----	----	----	----	----	----	----	----	----	----	----	----	----	----	----	----	----	----	----	----	----	----	----	----	----	----	----	----	----	----	----	----	----	----	----	----	----	----	----	----	----	----	----	----	----	----	----	----	----	----	----	----	----	----	----	----	----	----	----	----	----	----	----	----	----	----	----	----	----	----	----	----	----	----	----	----	----	----	----	----	----	----	----	----	----	----	----	----	----	----	----	----	----	----	----	----	----	----	----	----	----	----	----	----	----	----	----	----	----	----	----	----	----	----	----	----	----	----	----	----	----	----	----	----	----	----	----	----	----	----	----	----	----	----	----	----	----	----	----	----	----	----	----	----	----	----	----	----	----	----	----	----	----	----	----	----	----	----	----	----	----	----	----	----	----	----	----	----	----	----	----	----	----	----	----	----	----	----	----	----	----	----	----	----	----	----	----	----	----	----	----	----	----	----	----	----	----	----	----	----	----	----	----	----	----	----	----	----	----	----	----	----	----	----	----	----	----	----	----	----	----	----	----	----	----	----	----	----	----	----	----	----	----	----	----	----	----	----	----	----	----	----	----	----	----	----	----	----	----	----	----	----	----	----	----	----	----	----	----	----	----	----	----	----	----	----	----	----	----	----	----	----	----	----	----	----	----	----	----	----	----	----	----	----	----	----	----	----	----	----	----	----	----	----	----	----	----	----	----	----	----	----	----	----	----	----	----	----	----	----	----	----	----	----	----	----	----	----	----	----	----	----	----	----	----	----	----	----	----	----	----	----	----	----	----	----	----	----	----	----	----	----	----	----	----	----	----	----	----	----	----	----	----	----	----	----	----	----	----	----	----	----	----	----	----	----	----	----	----	----	----	----	----	----	----	----	----	----	----	----	----	----	----	----	----	----	----	----	----	----	----	----	----	----	----	----	----	----	----	----	----	----	----	----	----	----	----	----	----	----	----	----	----	----	----	----	----	----	----	----	----	----	----	----	----	----	----	----	----	----	----	----	----	----	----	----	----	----	----	----	----	----	----	----	----	----	----	----	----	----	----	----	----	----	----	----	----	----	----	----	----	----	----	----	----	----	----	----	----	----	----	----	----	----	----	----	----	----	----	----	----	----	----	----	----	----	----	----	----	----	----	----	----	----	----	----	----	----	----	----	----	----	----	----	----	----	----	----	----	----	----	----	----	----	----	----	----	----	----	----	----	----	----	----	----	----	----	----	----	----	----	----	----	----	----	----	----	----	----	----	----	----	----	----	----	----	----	----	----	----	----	----	----	----	----	----	----	----	----	----	----	----	----	----	----	----	----	----	----	----	----	----	----	----	----	----	----	----	----	----	----	----	----	----	----	----	----	----	----	----	----	----	----	----	----	----	----	----	----	----	----	----	----	----	----	----	----	----	----	----	----	----	----	----	----	----	----	----	----	----	----	----	----	----	----	----	----	----	----	----	----	----	----	----	----	----	----	----	----	----	----	----	----	----	----	----	----	----	----	----	----	----	----	----	----	----	----	----	----	----	----	----	----	----	----	----	----	----	----	----	----	----	----	----	----	----	----	----	----	----	----	----	----	----	----	----	----	----	----	----	----	----	----	----	----	----	----	----	----	----	----	----	----	----	----	----	----	----	----	----	----	----	----	----	----	----	----	----	----	----	----	----	----	----	----	----	----	----	----	----	----	----	----	----	----	----	----	----	----	----	----	----	----	----	----	----	----	----	----	----	----	----	----	----	----	----	----	----	----	----	----	----	----	----	----	----	----	----	----	----	----	----	----	----	----	----	----	----	----	----	----	----	----	----	----	----	----	----	----	----	----	----	----	----	----	----	----	----	----	----	----	----	----	----	----	----	----	----	----	----	----	----	----	----	----	----	----	----	----	----	----	----	----	----	----	----	----	----	----	----	----	----	----	----	----	----	----	----	----	----	----	----	----	----	----	----	----	----	----	----	----	----	----	----	----	----	----	----	----	----	----	----	----	----	----	----	----	----	----	----	----	----	----	----	----	----	----	----	----	----	----	----	----	----	----	----	----	----	----	----	----	----	----	----	----	----	----	----	----	----	----	----	----	----	----	----	----	----	----	----	----	----	----	----	----	----	----	----	----	----	----	----	----	----	----	----	----	----	----	----	----	----	----	----	----	----	----	----	----	----	----	----	----	----

CODE	COMPTE	EMPLACEMENT - NOM, PROFESSION, RÉSIDENCE					CATEGORIE BÂTIMENT	SCOLAIRE		VALEUR EN DOLLARS			MUNICIPAL *	REMARQUES			
		DIV. CAD	CADASTRE	SUBDIVISION	FRONT	PROFONDEUR		SUPERFICIE	TERR. P. C.	TERRAIN	BÂTISSE	TOTAL		CERT.	EFP.		
1001	19420351	76716	31	303	2	6927	12024	817800									
2007 2008																	
3001																	
4201 4301																	
6001																	
		Construction PLAZA, INC. 1042 RUE TACHÉ E. HÔTEL															
		Propriété sujette à expropriation - voir le plan															

CERT.	EFP.
1/1/85	

CERT.	EFP.
5/7/85	3/6/85

Proviens de 35507100

ROLE D'ÉVALUATION DES IMMEUBLES POUR L'EXERCICE FINANCIER

TABLE D'ÉVALUATION

CODE	CARRIÈRE	EMPLACEMENT - NOM, PROFESSION, RESIDENCE					CATEGORIE BÂTIMENT	SCOLAIRE		VALEUR EN DOLLARS			MUNICIPAL	REMARQUES	
		NO. CAD.	CARRIÈRE	NUMÉRIQUE	FRONT	PROFONDEUR		SUPERFICIE	TERR	P	C	TERRAIN			BÂTISSE
1001	89429352	7585	Lot bl. Perras												
2002	A-143502 7-6-85	21	303	14	IRR	14839									
2002	A-151153				6890	12707									
3001	1-10-85						2D 7A				24,500	189,000	213,000	R 29/85 11/2/85 333	
4201								2B1			24,000		24,000	TVV	
4601														Prov. 89253000	
6620														CERT. EFF. J 21/86 1/1/85 362	
Propriété sujette à la surtaxe sur terrain vague desservi															
1001	89429353	7575	Lot bl. Perras												
2002	A-143501 7-6-85	21	303	13	5774	15043									
2002	A-151153				5781	14839									
3001	1-10-85						2D 7A				22,600	190,400	213,000	R 21/86 1/1/85 333	
4201								2B1			22,600		22,600	TVV	
4601														Prov. 89253000	
6620														CERT. EFF. S 21/86 1/1/85 363	
Propriété sujette à la surtaxe sur terrain vague desservi															
1001	89429354	7565	Lot bl. Perras												
2002	A-144872 25-6-85	21	303	12	5771	13045									
2002	A-152164				IRR	15043									
3001	16-10-85						2D 7A				22,400	190,600	213,000	R 29/85 11/3/85 333	
4201								2B1			22,400		22,400	TVV	
4601														Prov. 89253000	
6620														CERT. EFF. S 21/86 1/1/85 363	
Propriété sujette à la surtaxe sur terrain vague desservi															

89429352

ANNULE

CFN1

4201. Constructions Beauchatel Inc.
4601 12600 Beauchatel, H1E 4A5

CERT.	EFF.
05/7/85	7/6/85

89429352

IFI1

4201. H. Jean-François Melançon
4601 10748 Grande Allée H3L 2M7

CERT.	EFF.
01/05/85	11/05/85

89429353

ANNULE

CFN1

4201 Constructions Beauchatel Inc.
4601 12600 Beauchatel, H1E 4A5

CERT.	EFF.
05/7/85	7/6/85

89429353

IFI1

4201 Mme Martine Melançon
4601 10748 Grande Allée H3L 2M7

CERT.	EFF.
01/05/85	11/05/85

89429354

ANNULE

CFN1

4201 Constructions Beauchatel Inc.
4601 12600 Beauchatel av. H1E 4A5

CERT.	EFF.
01/05/85	05/06/85

89429354

IFI1

4201 M. Claude Dumas
4601 11711 av. Baette, Montreal-Nord
H1G 5H5

CERT.	EFF.
01/05/85	16/06/85

RÔLE D'ÉVALUATION DES IMMEUBLES POUR L'EXERCICE FINANCIER

SERVICE D'ÉVALUATION

CODE	COMPTÉ	EMPLACEMENT - NOM, PROFESSION, RESIDENCE					CATEGORIE BÂTIMENT	SCOLAIRE	VALEUR EN DOLLARS			MUNICIPAL	REMARQUES	
		PARCÉLLE	PARCÉLLE	PROFONDEUR	FRONT	PROFONDEUR			SUPERFICIE	TERRAIN	BÂTISSE			TOTAL
1001	89429355	7565 Lot bl. Perras												
2002	A-144873	21	303	11	5771	11522					6,86700			
2002	25-6-85				IRR	13045								
3001	A-144873 1-10-85						2D 7A		20,600	192,400	213,000	R	CERT. EFF. R 21/4/85 11/3/85 233	
4201		Les Placements Beauchatel Inc. VERSO					CF	1						Prov. 89253000
4601		12600 av Beauchatel H1E 4A5												CERT. EFF. S 21/1/86 11/1/85 363
6620		Propriété sujette à la surtaxe sur terrain vague desservi												
1001	89429356	7545 Lot bl. Perras												
2002	A-148388	21	303	10	5771	11056					6,51100			
2002	13-8-85				5801	11522								
3001	A-152165 16-10-85						2D 7A		19,500	193,500	213,000	R	CERT. EFF. R 21/4/85 11/3/85 333	
4201		Les Placements Beauchatel Inc. VERSO					CF	1						Prov. 89253000
4601		12600 av Beauchatel H1E 4A5												CERT. EFF. 21/1/86 11/1/85 363
6620		Propriété sujette à la surtaxe sur terrain vague desservi												
1001	89429357	7525 Lot bl. Perras												
2002	A-148388	21	303	9	6168	10722					6,38300			
2002	13-8-85				5623	11056								
3001	A-152163 16-10-85						2D 7A		19,100	193,400	213,000	R	CERT. EFF. R 21/4/85 11/3/85 333	
4201		Les Placements Beauchatel Inc. VERSO					CF	1						Prov. 89253000
4601		12600 av Beauchatel H1E 4A5												CERT. EFF. 21/1/86 11/1/85 363
6620		Propriété sujette à la surtaxe sur terrain vague desservi												

89429355

ANNULÉ

CFNI

4201 Construction Beauchatel Inc
 4601 12600 Beauchatel av. HIE HAS

CERT.	EFF.	345
13/1/85	13/1/85	

89429355

IFI

4201 M. Richard Melanem
 4601 1645 Linden HAC RTG

4202 Hme House Hardy - Melanem

CERT.	EFF.	350
14/1/85	14/1/85	

89429357

IFI

4201 M. Yves Madras \$41.529%
 4601 1365 Dupuis, Mascouche

4202 M. Guy Madras \$19.249%
 4602 10557 Rue George, Mt-Royal 11/11/85

4203 Mme Sylvia Sabourin \$19.249%

CERT.	EFF.	369
15/1/86	16/1/85	2

CERT.	EFF.	381
27/5/86	1/1/85	

89424356

CFNI

4201 Construction Beauchatel Inc
 4601 12600 av. Beauchatel HIE HAS

CERT.	EFF.	356
14/1/85	13/1/85	

89429356

IFI

4201 Hme Columbe Fournier - Gagne
 4601 11713 av. Galette HIG HAS

89429357

CFNI

4201 Construction Beauchatel Inc
 4601 12600 av. Beauchatel HIE HAS

ANNULÉ

CERT.	EFF.	350
14/1/85	13/1/85	

CERT.	EFF.	350
14/1/85	13/1/85	

COTE	MTR	EMPLACEMENT - NOM PROFESSION RÉSIDENCE					CATEGORIE BÂTIMENT	SCOLAIRE	VALEUR EN DOLLARS			MUNICIPAL	REMARQUES
		FRONT	PROFONDEUR	SUPERFICIE	TERRAIN	BÂTIMENT			TOTAL				
4201 4601	89429512	M MASSIMO ISEPIA 8106 BL PERRAS HIE 4H3				1F							
1001	89429514	8090-76 BL PERRAS					(38)						
2001		21 134 922-3	5200	3300	1,71600								
2002		21 134 923-9	5200	10000	5,20000								
2999					6,91600								
3001							2C	1 2B1	13000	135500	148500	T R I	
4201 4601 4202		M FRANCESCO DI BENEDETTO 8090 BL PERRAS HIE 4H3 MME GIOVANNA MARINESE-DI BENEDETTO				1F 2F							
1001	89429516	8050-86 BL PERRAS					(38)						
2001		21 134 922-2	5200	3300	1,71600								
2002		21 134 923-10	5200	10000	5,20000								
2999					6,91600								
3001							2C	1 2B1	13000	135500	148500	T R I	
4201 4601 4202 4602 4203		M DOMENICO PALMISANO 50% 8086 BL PERRAS HIE 1A4 M FRANCESCO LEOCI 25% 8086 BL PERRAS RIV PRAIRIES HIE 1A4 MME DOMENICA PALMISANO-LEOCI 25%				1F 1F 2F							
1001	89429518	8070-76 BL PERRAS					(38)						
2001		21 134 922-1	2001	3300	65800								
2002		21 134 923-11	3199	IRR	6,25800								
2002			5200	13300									
2999					6,91600								
3001							2C	1 2B1	13000	135500	148500	T R I	
4201 4601 4202		M LEONARDO BONADONNA 8070 BL PERRAS HIE 4H3 MME ROSA TODARO-BONADONNA				1F 2F							
1001	89429520	8060-66 BOUL PERRAS					(38)						
2001		21 134 923-12	5200	13300	6,91700								
3001							2C	1 2B1	13000	135500	148500	T R I	
4201 4601		M JOSE MIGUEL-RICHE SIMON 8066 PERRAS HIE 4H3				1F							

CODE	COMPTÉ	EMPLACEMENT - NOM, PROFESSION, RÉSIDENCE					CATEGORIE D'ÉVALUATION	SCOLAIRE		VALEUR EN DOLLARS			MUNICIPAL	REMARQUES	
		SECTION	UNITE	SUBDIVISION	FRONT	PROFONDEUR		SUPERFICIE	TERR P.C.	TERRAIN	BÂTISSE	TOTAL			
4202	89429520	MME MARIA LORETO SANTAMARIA					3F	1							
1001	89429522	8050-56 BOUL PERRAS						381							
2001		21 134	923-13		3419	13300					4,47900				
2001					3317										
2002		21 135	80-11		1781	13020					2,36400				
2002					1680										
3999											6,86300				
3001								2C	1 2B1	13000	135500	148500	T R 1		
4201		M MARG TURGEON 2643 Boulevard St. Laurent J4M 1T8 A122 (Soc) 1612/8					1F	2							
4601		2620 TERR. BEAUSÉJOUR 45 LONGUEUE 44K 1K5													
4202		MME SUZANNE CARON-TURGEON					2F	1							
1001	89429524	8040-46 BOUL PERRAS						381							
2001		21 135	90-12		5200	13020					6,77100				
3001								2C	1 2B1	13000	135500	148500	T R 1		
4201		M CONSTANTINO FREZZA					1F	2							
4601		11537 LAURIER MONTREAL NORD H1E 4A5 8046 Bl. Perras													
4202		MME EZIA MARIA CANZONA					3F	1							
1001	89429526	8030-36 BOUL PERRAS						381							
2001		21 135	80-13		5200	13020					6,77100				
3001								2C	1 2B1	13000	135500	148500	T R 1		
4201		M FELICE MANZO					1F	1							
4601		2030 BL PERRAS H1E 4H3													
4202		MME CALOGERA LILY FERRARO-MANZO					2F	2							
1001	89429528	8020-26 BL PERRAS						381							
2001		21 135	80-14-1		5351 5417 5243	13020					6,90100 7,57400				
3001								2B	2 2B1	14700 13,400	106,800 106,800	121,500 120,300	T R 1		
4201		JALBERT ET BEDARD LIMITEE					CF	1							
4601		9550 3E RUE R D P H1E 3G5													
	89429530	1539 rue perr 409A													
1001	89429534	6010-16 BL PERRAS						381							
2001		21 135	80-15		5200	13300					6,91700				
3001								2B	1 2B1	13100	108400	121500	T R 1		
		MICROFICHE 153 R-05													

VERS

15921 1-25-89
Pne perr 89429530

89429528

1851

4201 M. Pasquale Martin

4601 8122 Rivas HIE 412

CERD	ERP
16/05	17/04

1851

99429532

1F.I.1

4201 M. Giuseppe Lasorsa
4601 2016 Lasorsa H.15.443

2F.I.1

4202 Mme Maddalena Sala - Lasorsa

CERT.	EF.
11/85	4-7/84

99429530

1F.I.1

4201 M. Pasquale Focillone
4601 2012 B. Bl. Focillone H.15.443

3F.I.1

4202 Mme Maddalena Focillone

2/7/85	23/5/85
--------	---------

CODE	COURS	EMPLACEMENT - NOM, PROFESSION, RÉSIDENCE					CATEGORIE BAYMENT	SCOLAIRE		VALEUR EN DOLLARS			MUNICIPAL	REMARQUES
		NO. CAD.	CANALISE	SUBDIVISION	FRONT	PROFONDEUR		SUPERFICIE	TERR. P. C.	TERRAIN	BATISSE	TOTAL		
4201 4601	89429534	M PIERRE ALAJARIN 4570 JEAN TALON E #203			HIS 1K2									
1001	89429536	2000-06 BL PERRAS					4381							
2001 2001 2002 2002 2999		21 135 80-16		400	13300						5,33700			
		21 135 79-1		5200	ERR									
				4800	3300						1,57900			
				4770							6,91600			
3001														
4201 4601 4202		M CIRO LINGARO 8006 BL PERRAS H1E 4H3 Mlle ERMINIA MASELLA					2C	1 2B1	13000	135500	148500	T R 1		
1001	89429538	7990-96 BL PERRAS					4382							
2001 2002 2999		21 135 79-2		5200	3300						1,71600			
		21 135 80-17		5200	10000						5,20000			
											6,91600			
3001														
4201 4601 4202		M TITO BRUNI 7990 BL PERRAS H1E 4H3 Mlle ANGELA GRECO					2C	1 2B1	13000	135500	148500	T R 1		
1001	89429710	LOT BL PERRAS					1021							
2002 2002		21 135 860		8850	22520						19,77700			
3001				8690										
4201 4601 6620		CONSTRUCTIONS JEAN PAUL BEDARD INC 9550 SEHE RUE H1E 3V5 PROPRIETE SUJETTE A SURTAXE SUR TERRAIN VAGUE DESSERVI					7A	2 2B1	36000		36000	TVV 1	Annulé et porte sur 89439520, 9530 89431124, 1128	
1001	89429820	LOT BL PERRAS					1021							
2002 2002	Aisaato 17-10-85	21 130 P47		8530	11517.00									
				100.74-8620	225.00 72,525.00									
3001														
4201 4601 6620		CONANCO CONSTRUCTION INC 7478 BL MAURICE DUPLESSIS H1E 3Y1 PROPRIETE SUJETTE A SURTAXE SUR TERRAIN VAGUE DESSERVI					7A	2 2B1	34600 38300	34600	38300	TVV 1	Porteur 89431510 et 89431515	

89429820

2011 E CPN1

4201 Construction Macleotte Inc.

4601 12530 15^e Avenue Nord H1E 1S9

7474 Marie Perlecia H1E 3Y1
F1222 4872 965475

SEPT	1985
12-11-84	

89429820

1F12

4301 M. Giovanni Saurio

4601 11817 D. Allard Montreal-Dorval H1G 5Y4

1F11

4302 M. Cino Cuticchio

4602 12252 Roch Desjardins H1E 4P4

SEPT	1985
12-11-84	358

CODE	COMPTE	EMPLACEMENT - NOM, PROFESSION, RESIDENCE					CATEGORIE BÂTIMENT	SCOLAIRE		VALEUR EN DOLLARS			MUNICIPAL	REMARQUES	
		DIV. CAD.	CADASTRE	SUBDIVISION	FRONT	PROFONDEUR		SUPERFICIE	TERR.	BÂTISSE	TERRAIN	BÂTISSE			TOTAL
1001	89429824			Lot av. Louis Lumière											
2002	A 153888	21	130	P48	50 M	110 CO									
2002	13-11-86				50 M	IRR.									
3001		31	306		125 M	IRR.									
4201				132391 Canada Inc.											
4601				2075 University *614, H3A 2M3											
6620				Propriété sujette à surtaxe sur terrain vague desservi.											

CERT.	EFF.	
13-12-84	1-1-85	312

Une parcelle de
89429824

CERT.	EFF.	
25-3-85	1-1-85	325

T VV Subd.

CERT.	EFF.	
22-10-85	29-8-85	352

Portée aux
69432179 à 2185

89429824

CFNL

4201 Construction Taxes Due

4601 12570 - 15^e Avenue, H3E 2S9

CFNL	EFF.	
21/2/2013	11/1/2013	375

CODE	COMPTÉ	EMPLACEMENT - NOM PROFESSION RÉSIDENCE					CATEGORIE BÂTIMENT	SCOLAIRE		VALEUR EN DOLLARS			MUNICIPAL	REMARQUES	
		NO. CADASTRE	SURFACE	FRONT	PROFONDEUR	SURFACE		TERR. P. C.	TERRAIN	BÂTISSE	TOTAL				
7001	89429820	AV ALFRED NOBEL													
	89429824	Voir Page 451A													
1001	89429822	LOT BL PERRAS					4021								
2002		21 130	P48												
2002				IRR	100.00	40,652.00									
				39600	148	85,024.00									
				411.26	145.00										
3001															
4203		MARIO RUSCIO, MARCHAND					IF	2							
4603		5455 SAN REMO ST LEONARD MIP IX1													
6620		PROPRIETE SUJETTE A SURTAXE SUR TERRAIN VAGUE DESSERVI													
1001	89429830	LOT BL PERRAS					4021								
2002		21 130	67												
2002				20000	3300	6,600.00									
3001															
4203		MARIO RUSCIO, MARCHAND					IF	2							
4603		5455 SAN REMO ST LEONARD MIP IX1													
6620		PROPRIETE SUJETTE A SURTAXE SUR TERRAIN VAGUE DESSERVI													
1001	89429834	LOT BL PERRAS					4021								
2002		21 128	29												
2002				14620	3300	4,825.00									
				14625											
3001															
4201		AMODIO CERRELLI					IF	1							
4601		12715 AUGUSTE LAURENT HIE 3NS													
6620		PROPRIETE SUJETTE A SURTAXE SUR TERRAIN VAGUE DESSERVI													
	89429825														
	89429836														
	P451B1														
1001	89429840	LOT BL PERRAS					4021								
2002		21 125	P58												
2002				134424205	IRR	23618.032, 19760									
2004		21 121	P1941												
2999				2090	12500	2,500.00									
						70,110,234, 69708									
3001															
4201		ROSARIO SCALIA CONSTRUCTION LTEE					CF	1							
4601		7845 HENRI BELAND M4K 1A1													
6620		PROPRIETE SUJETTE A SURTAXE SUR TERRAIN VAGUE DESSERVI													
		MICROFICHE 153 0-05													

CERT. EFF. 13.08.84 1.1.85 31V

114,600 114,600 239400 TVV 1 89429824

Subd: cpte annulé
Omb sur 89429835
89429836

12.1.85 21.2.85 31V

CERT. EFF. 21/7/85 12/7/85 342

Subd: cpte annulé
Omb sur 89996310
89996340
50.885 02-7-85 356

89429834

CFMT

4201 Constructions Jean-Paul Bédard Inc.

4661 9550 3^e rue H1E 3G5

Annule

CERT.	EXP.
16/05/2014	16/05/2014

89429840

CFMI

4201 Constructions Jean-Paul Bédard Inc.

4661 9550 3^e rue H1E 3G5

CERT.	EXP.
16/05/2014	16/05/2014

AEBS20

AEBS20

CODE	COMPTE	EMPLACEMENT - NOM, PROFESSION, RÉSIDENCE						CATEGORIE BÂTIMENT	SCOLAIRE	VALEUR EN DOLLARS			MUNICIPAL	REMARQUES
		DIV. CAD.	CARACTÉR.	SUBDIVISION	FRONT	PROFONDEUR	SUPERFICIE			TERRAIN	BÂTIMENT	TOTAL		
1001	89429835	8540	Lot Bl. Perras											
2002	11-10-9-85	21	128	22-1	73.09	82.00	6,001.00							
2002	10-9-85				73.27	82.00								
2004		21	128	29-1	73.02	33.00	2,411.00							
2004					73.09	33.00								
2999							8,412.00							
3001								7A						
4201														
4601														
4620														
1001	89429836	8550	Lot Bl. Perras											
2002	11-10-9-85	21	128	22-2	73.15	82.00	5,997.00							
2002	10-9-85				73.10	82.00								
2004		21	128	29-2	73.18	33.00	2,415.00							
2004					73.15	33.00								
2999							8,412.00							
3001								7A						
4201														
4601														
4620														

10485 21285 328

10485 21285 328

Subd. prov de 89429834

10485 21285 328

Subd. prov de 89429834

10485 21285 328

89429835

1F11

4201 M. Fedele Bozzelli

4201 12204 st. Elie Beauvegard HIE 417

3F11

4202 Mlle Rosa Spineffa

15/11/05	16/11/05	25/6
----------	----------	------

89429836

1F11

4201 M. Antonio Calabiano

4201 12181 Alfred Nobel HIE 349

3F11

4202 Mlle Filomena Bozzelli

15/11/05	16/11/05	25/6
----------	----------	------

CODE	NUMERO	EMPLACEMENT - NOM PROFESSION RESIDENCE					CATEGORIE BÂTIMENT	SCOLAIRE		VALEUR EN DOLLARS			MUNICIPAL	REMARQUES
		LOCALITE	SUBDIVISION	FRONT	PROFONDEUR	SUPERFICIE		TERR	P.C.	TERRAIN	BÂTISSE	TOTAL		
1001	89429842	6655 BL PERRAS					1021							
2002		21 125	73	25764	IRR	64,70400								
2002				IRR	20325									
3001							1B	2B1	174700	1577700	1752400	E19	204-14	
4201		CENTRE LOCAL DE SERVICES COMMUNAUTAIRES RIV DES PRAIRIES					CF							
4601		8655 BL PERRAS HIC 4M7												
1001	89429845	LOT BL PERRAS					1021							
2002		21 121	P1941	33604	12500	50,58400								
2002				45327	9292									
3001							7A	2 2B1	134600		134600	TVV 1		
4201		123984 CANADA LIMITEE					CF	2						
4601		8950 PASCAL GAGNON ST LEONARD H1P 1Z3												
6620		PROPRIETE SUJETTE A SURTAXE SUR TERRAIN VAGUE DESSERVI												
1001	89429848	LOT BL PERRAS					1021							
2002		21 121	1942	11692	3312	3,85700								
2002				11683	3333									
3001							7A	2 2B1	11600		11600	TVV 1		
4201		123984 CANADA LIMITEE					CF	2						
4601		8950 PASCAL GAGNON ST LEONARD H1P 1Z3												
6620		PROPRIETE SUJETTE A SURTAXE SUR TERRAIN VAGUE DESSERVI												
1001	89429849	10705 BL PERRAS					1091							
2002		21 33	P476	9273	759	1,16100								
2002				9210	1824									
2004		21 33	479	9209	2500	2,30200								
2006		21 33	480	9208	2500	2,30200								
2999						5,78500								
3001							2A	1 2B1	8000	36700	46700	T R 1		
4201		DANIEL GAGNON					IF							
4601		5436 RUE JX 21 H1X 2R2 10705 BL PERRAS H1C 1V7 P. 1022 H1K64 10-10-84												
1001	89429850	LOT BL PERRAS					1091							
2002		21 P24		119,0045	119,0000	119,0000								
2002		21		122 24	52 41	100,525 00								
3001							6A	2 2B1	55300	63800	55300	E 06	11/2/85 11/6/85 3.11	

89429845

CFMI

4301 Construction Team Paul Bedard Inc.
4601 9550 3^e Rue HIE 3GS

CERT.	EFF.
21385	8285

89429848

CFMI

4301 Construction Team Paul Bedard Inc.
4601 9550 3^e Rue HIE 3GS

CERT.	EFF.
21385	8285

AK20

AK20

NUMÉRO	COTE FISCALE	EMPLACEMENT - NOM PROFESSION, RESIDENCE						CATEGORIE BÂTIMENT	SCOLAIRE		VALEUR EN DOLLARS			MUNICIPAL	REMARQUES	
		NO. CAD.	CARACTÈRE	SUBDIVISION	FRONT	PROFONDEUR	SUPERFICIE		TERR	P. C.	TERRAIN	BÂTISSE	TOTAL			
4211 4611 4622	89429650 D-MONTREAL 17-6-85	NORMAN CONSTRUCTION INC 20 MUNHAM GATE SCARBOROUGH ONT M1P 2B4 VERSO						CA								
		PROPRIETE SUJETTE A SURTAXE SUR TERRAIN VAGUE DESSERVI														
1001 2002 2002 2004 2004 2999	89429860 2-134281 16-1-85	11001 BL PERRAS 21 24 267 7005 7119 4,92500 7001 6919 21 25 4 7001 5528 3,86600 5518 8,79100														
3001 4201 4601		MME MICHELINE LEBRUN-GAGNON 11001 BL PERRAS HIC IV7 VERSO						ZA	1 2B1	12300	48600	60900	T R I			
1001 2002 2002 2004 2004 2999	89429865 NON LOT BL PERRAS	21 24 266-2 6030 JRR 6,31200 4081 12162 21 25 3 1949 5518 1,07600 5515 7,38800														
3001 4201 4601 4202		M ALAIN ST PIERRE 11011 BL PERRAS HIC IX2 MME MONA BARBEAU-ST PIERRE						RA 7A	1 2B1	9500 9500	46500	56000	T R I TVV I			
4626		PROPRIETE SUJETTE A SURTAXE SUR TERRAIN VAGUE DESSERVI														
1001 2002 2002	89429870 NON LOT BL PERRAS	21 24 266-1 6030 12162 7,22600 6027 11834														
3001 4201 4601 4202		M TONY MARCONI 11021 BL PERRAS HIC IX2 MME DIANA CANTATOSE-MARCONI F1222 # 1489 21/1/86						RA 7A	1 2B1	9200 9200	51800	61000	T R I TVV			
4626		PROPRIETE SUJETTE A SURTAXE SUR TERRAIN VAGUE DESSERVI														
1001 2002 2002	89429875	LOT BL PERRAS 21 016 21090 4830 16,59400 24583 12060														

89429860

IFI1

4301 M. Yves Bonnier *36.4%

4601 11001 bl. Perras HIC IV9

3F.II1

4302 Mlle Denise W. Pelletier *63.6%

CERT.	EFF.
5-3-85	6-1-85

89429850

9F.EI

4201 Ville de Montréal - Service Révision Immobilière

4601 507 Pl. d'Armes #302, H2V 2W8

CERT.	EFF.
6-8-85	17-6-85

AEK20

C. D. N.	C. D. V.	EMPLACEMENT - NDA, PROFESSION, RÉSIDENCE						CATEGORIE BÂTIMENT	SCOLAIRE		VALEUR EN DOLLARS			MUNICIPAL *	REMARQUES
		TYPE	DESCRIPTION	FRONT	PROFONDEUR	SUPERFICIE			TERR. P. C.	TERRAIN	BÂTISSE	TOTAL			
1001	89429875							7B	1	2B1	8100		8100	TSV 1	
4201		M. RAYMOND KELLY						IF							
4601		4870 PERRIER ST LÉONARD HIR IMJ													
6620		PROPRIETE SUJETTE A SURTAXE SUR TERRAIN VAGUE NON DESSERVI													
1001	89429887	LOT EL PERRAS						4021							
2002	A.135117 1-2-85	21	239	8350	11500	9,60700									
2002	(239-302)			8358											
3001	A.136815 1-3-85	ANNULÉ						7A	2	2B1	26500		26500	TVV	
4201	(101)	CORPORATION GENIX LTEE						CF							
4601	A.136816 1-3-85	7200 HUTCHISON #304 H3N IZ1													
6620	(302)	PROPRIETE SUJETTE A SURTAXE SUR TERRAIN VAGUE DESSERVI													
	89429888 a	89429887 voir page 454-A a D													
1001	89429899	LOT EL PERRAS						4021							
2002	A.135116 1-2-85	21	240	6750	11500	7,76300									
2002	(240-A01)														
3001	A.135118 1-2-85	ANNULÉ						7A	2	2B1	21400		21400	TVV	
4201	(240-A01)	CORPORATION GENIX LTEE						CF							
4601	A.135972 1-2-85	7200 HUTCHISON #304 H3N IZ1													
6620	(202, A03)	PROPRIETE SUJETTE A SURTAXE SUR TERRAIN VAGUE DESSERVI													
	A.136133 (27-2-85)	89429900 voir page 454 E a H													
1001	89429911	LOT EL PERRAS						4021							
2002	A.135719 13-2-85	21	241	6750	11500	7,76300									
2002	(241-102 et A03)														
3001	A.135783 13-2-85	ANNULÉ						7A	2	2B1	21400		21400	TVV	
4201	(241-A01, A02)	CORPORATION GENIX LTEE						CF							
4601	A.135975 15-2-85	7200 HUTCHISON #304 H3N IZ1													
6620	(202, A04)	PROPRIETE SUJETTE A SURTAXE SUR TERRAIN VAGUE DESSERVI													
	A.135973 15-2-85	8942999 a 9921 voir page 454 I a L													
	A.135974 15-2-85 (304)														
1001	89429923	LOT EL PERRAS						4021							
2002	A.135782 13-2-85	21	242	8350	11500	9,60300									
2002	(242-202, A03)														
3001	A.135781 13-2-85	ANNULÉ						7A	2	2B1	26500		26500	TVV	
4201	(242-102)	CORPORATION GENIX LTEE						CF							
4601	A.135780 13-2-85	7200 HUTCHISON #304 H3N IZ1													
6620	(242-A01, A04)	PROPRIETE SUJETTE A SURTAXE SUR TERRAIN VAGUE DESSERVI													
		89429924 a 9933 voir page 454 M a P													
		MICROFICHE 153 C-06													

89424288

IFI

4301 M. Jean Grandin

4601 8560 bl. Paroiss HIE SC7

3FI

4202 Mike Line HAITI

CERT.	EFF.
20.6.85	20.3.85

89424289

IFI

4301 M. Benoît St. Onge

4601 8560 bl. Paroiss H 3 HIE SC7

CERT.	EFF.
20.6.85	1.3.85

89424390

IFI

4301 M. Jean Guy Lachance

4601 8560 bl. Paroiss H 3 HIE SC7

CERT.	EFF.
20.6.85	23.4.85

AEB20

AEB20

AEB20

8714-1291

121

1301 M. Jacques Provençal

1301 856 bl. Perras #4 HIE 509

121

1308 Mme Gisèle Larouche Provençal

CERT.	EFF.
101-85	10-2-85

8713-9892

121

1301 Mme Gisèle St-Pierre

1301 856 bl. Perras #5 HIE 509

AEB20

CERT.	EFF.
106-85	1-3-85

8712-2293

121

1301 M. Yvon Côté

1301 856 bl. Perras #6 HIE 509

121

1308 Mme Liliane Rodrigue Côté

CERT.	EFF.
106-85	1-3-85

AEB20

AEB20

NOUVEAU	COMPTÉ	EMPLACEMENT - NOM PROFESSION, RÉSIDENCE					CATEGORIE D'IMMEUBLE	SCOLAIRE		VALEUR EN DOLLARS			MUNICIPAL	REMARQUES
		NO	ADRESSE	DIVISION	FRONT	PROFONDEUR		SUPERFICIE	TERR P.C.	TERRAIN	RATISSE	TOTAL		
1001	89429894	8560	Lot B1 Perras #7											0 CERT. 11185 328 Prov. de 89429887 15485/1-2-85 329
2002		21	239	302										
2004		21	239	P1										
2006		21	239	P2										
2990						1,454.00								
3001														
4201														
4601														
6620														
6701														
1001	89429895	8560	Lot B1 Perras Garage (Arrière)											0 CERT. 11185 328 Prov. de 89429887 15485/1-2-85 329
2002		21	239	A02										
2004		21	239	P1										
2006		21	239	P2										
2990						185.00								
3001														
4201														
4601														
6620														
6701														
1001	89429896	8560	Lot B1 Perras Garage (Centre)											0 CERT. 11185 328 Prov. de 89429896 15485/1-2-85 329
2002		21	239	A03										
2004		21	239	P1										
2006		21	239	P2										
2990						185.00								
3001														
4201														
4601														
6620														
6701														

89429294

IFI

4201 M Francisco La Palerma
 4601 8560 bl. Perceps #1 HIE SC7
 2FI

CERT.	EFF.
20 6 85	12 85

89429295

IFI

4201 M Juan Costa
 4601 8560 bl. Perceps #6 HIE SC7
 2FI

CERT.	EFF.
20 6 85	13 3 85

89429296

IFI

4201 M Jean Girardin
 4601 8560 bl. Perceps #1 HIE SC7
 2FI

CERT.	EFF.
20 6 85	20 3 85

AEB20

AEB20

AEB20

891122897

(E.F.)

4201 M. Jean Guy Lachance

4201 8560 M. Lachance #3 HIE 507

CERT.	EFF.
20.6.85	2.1.85

APR 20

CODE	COMPTE	EMPLACEMENT - NOM, PROFESSION, RÉSIDENCE					SUPERFICIE	CATEGORIE BATIMENT	SCOLAIRE		VALEUR EN DOLLARS			MUNICIPAL	REMARQUES				
		SIX, CAD	CADASTRE	SUBDIVISION	FRONT	PROFONDEUR			TERR.	P. C.	TERRAIN	BÂTISSE	TOTAL						
1001	89429900	8570 Lot bl. Perras #1																	
2001		21	240	A01															
2002		21	240	P1															
2003		21	240	P2															
2990						98400													
3001								3C 7A											
4201		Corporation Genix Ltée																	
4601		7200 Hutchison, app. 304 H3N 1Z1																	
6620		Propriété sujette à la surtaxe sur terrain vague desservi																	
6701		Fraction de co-propriété 0.1267																	
1001	89429901	8570 Lot bl. Perras #2																	
2001		21	240	101															
2002		21	240	P1															
2003		21	240	P2															
2990						98700													
3001								3C 7A											
4201		Corporation Genix Ltée																	
4601		7200 Hutchison, app. 304 H3N 1Z1																	
6620		Propriété sujette à la surtaxe sur terrain vague desservi																	
6701		Fraction de co-propriété 0.1272																	

②
CERT. EFF. R
15485 1385 329

①
CERT. EFF. R
2385 1185 376

Prov. 89429899

①
CERT. EFF. R
20385 1185 376

Prov. 89429899

②
CERT. EFF. R
15485 1385 329

191124900

IFI

M. Jean Pierre Duchesne

1601 8570 DI PERMAN #1 HIE 507

CERT.	EFF.
20685	11-85

191124901

IFI

M. Jimmy D'ERRICO

1601 8570 DI PERMAN #2 HIE 507

CERT.	EFF.
20685	12-85

ABK20

ABK20

ABK20

ABK20

CODE	COMPTÉ	EMPLACEMENT - NOM, PROFESSION, RÉSIDENCE					CATEGORIE BÂTIMENT	SCOLAIRE		VALEUR EN DOLLARS			MUNICIPAL	REMARQUES	
		DE CAD.	CADASTRE	SUBDIVISION	FRONT	PROFONDEUR		SUPERFICIE	TEMP	P. C.	TERRAIN	BÂTISSE			TOTAL
1001	89429902 A-147721 1-8-85	8570 Lot bl. Perras #3													① CERT. EFF. R 15-4-85 1-3-85 329
2001		21 240 102													
2002		21 240 P1													
2003		21 240 P2													
2990						99800									
3001							3C			② 2700	39000	41700			① CERT. EFF. R 15-4-85 1-3-85 329
4201		Corporation Genix Ltée					7A			2B1 ① 2,700		2,700			R TVV Prov. 89429899
4601		7200 Hutchison, app. 304 H3N 121													
6620		Propriété sujette à la surtaxe sur terrain vague desservi													
6701		Fraction de co-propriété 0.1286													
1001	89429903 A-144699 2-6-85	8570 Lot bl. Perras #4													
2001		21 240 201													
2002		21 240 P1													
2003		21 240 P2													
2990						99800									
3001							3C			② 2700	39000	41700			① CERT. EFF. R 15-4-85 1-3-85 329
4201		Corporation Genix Ltée					7A			2B1 ① 2,700		2,700			R TVV Prov. 89429899
4601		7200 Hutchison, app. 304 H3N 121													
6620		Propriété sujette à la surtaxe sur terrain vague desservi													
6701		Fraction de co-propriété 0.1272													
1001	89429904 A-147722 1-8-85	8570 Lot bl. Perras #5													
2001		21 240 202													
2002		21 240 P1													
2003		21 240 P2													
2990						99800									
3001							3C			② 2700	39000	41700			① CERT. EFF. R 15-4-85 1-3-85 329
4201		Corporation Genix Ltée					7A			2B1 ① 2,700		2,700			R TVV Prov. 89429899
4601		7200 Hutchison, app. 304 H3N 121													
6620		Propriété sujette à la surtaxe sur terrain vague desservi													
6701		Fraction de co-propriété 0.1286													

29429903

1FT1

4201 M. Eugenio Campos

4601 8570 Bl. Pinar #4

3FT1

4202 Mlle. Ermira Ogliandri

CERT.	REF.
5/9/85	2/6/85

89429902

1FT1

4201 M. Genard Forget

4601 8570 Pinar #30 HIE SC7

3FT1

4202 Mlle. Annette Petit

CERT.	REF.
5/9/85	1/8/85

89429904

1FT1

4201 M. Alex Kamarevsky

4601 8570 Bl. Pinar #5 HIE SC7

3FT1

4202 Mlle. Wina Naidenko

CERT.	REF.
5/9/85	2/8/85

ROLE D'ÉVALUATION DES IMMEUBLES POUR L'EXERCICE FINANCIER

SERVICE D'ÉVALUATION

CODE	COMPTÉ	EMPLACEMENT - NOM - PROFESSION - RESIDENCE						CATEGORIE BÂTIMENT	SCOLAIRE	VALEUR EN DOLLARS			MUNICIPAL	REMARQUES		
		DIV. CAD.	CADASTRE	SUBDIVISION	FRONT	PROFONDEUR	SUPERFICIE			TERR. P.C.	TERRAIN	BÂTISSE			TOTAL	
1001	89429905	Lot bl. Perras #6														
2001		21	240	301											(2) CERT. EFF. R 15485 1-3-85 329	
2002		21	240	P1												
2003		21	240	P2												
2990						1,18600										
3001							3C 7A		(2) 3400	47400	50800				(1) CERT. EFF. R 30-3-85 1-1-85 326	
4201		Corporation Genix Ltée						CF								
4601		7200 Hutchison, app. 304 H3N 1Z1														
6620		Propriété sujette à la surtaxe sur terrain vague desservi														
6701		Fraction de co-propriété 0.1528														
1001	89429906	Lot bl. Perras #7														
2001		21	240	302												
2002		21	240	P1											(2) CERT. EFF. R 15485 1-3-85 329	
2003		21	240	P2												
2990						1,17500										
3001							3C 7A		(2) 3300	47500	50800				(1) CERT. EFF. R 30-3-85 1-1-85 326	
4201		Corporation Genix Ltée						CF								
4601		7200 Hutchison, app. 304 H3N 1Z1														
6620		Propriété sujette à la surtaxe sur terrain vague desservi														
6701		Fraction de co-propriété 0.1513														
1001	89429907	Lot bl. Perras Garage (avant)														
2001		21	240	A02												
2002		21	240	P1												
2003		21	240	P2												
2990						14900										
3001							3C 7A		(2) 400	2300	2700				(1) CERT. EFF. R 30-3-85 1-1-85 326	
4201		Corporation Genix Ltée						CF								
4601		7200 Hutchison, app. 304 H3N 1Z1														
6620		Propriété sujette à la surtaxe sur terrain vague desservi														
6701		Fraction de co-propriété 0.0192														

89429905

1F21

4201 M. Andre Gaudette

4601 8570 bl. Penxas #6 HIE 5C7

2F21

4202 Mme Lucie Couture - Gaudette

CERT.	EFF.
20685	21285

89429906

8F21

4201 Mme Anna Pelletier - Mypre

4601 8570 bl. Penxas #7 HIE 5C7

CERT.	EFF.
20685	21285

89429907

1F21

4201 M. Gerard Forget

4601 8570 bl. Penxas #3 HIE 5C7

3F21

4202 Mme Amette Petit

CERT.	EFF.
51985	51985

ABBO

ABBO

PÔLE D'ÉVALUATION DES IMMEUBLES POUR L'EXERCICE FINANCIER

COTE	NUMÉRO	ÉTABLISSEMENT - NOM, PROFESSION, RÉSIDENCE					CATEGORIE	SCOLAIRE	VALEUR EN DOLLARS			MUNICIPAL	REMARQUES									
		FRONT	PROFONDEUR	SUPÉRIE	TERRAIN	BÂTIMENT			TOTAL													
1001	89429908	8570 Lot bl. Ferras Lavage (Centre)																				
2001		21	240	A03									<table border="1"> <tr> <td>CERT.</td> <td>EFF.</td> <td></td> </tr> <tr> <td>15-485</td> <td>1-3-85</td> <td>R</td> </tr> <tr> <td>329</td> <td></td> <td></td> </tr> </table>	CERT.	EFF.		15-485	1-3-85	R	329		
CERT.	EFF.																					
15-485	1-3-85	R																				
329																						
2002		21	240	P1																		
2003		21	240	P2																		
2990					14900																	
3001		VERSO					3C															
4201		Corporation Genix Ltée					7A	2B1	② 400	2300-	2700.											
4601		7200 Hutchison, app. 304 H3N 1Z1							① 400		400											
6620		Propriété sujette à la surtaxe sur terrain vague desservi																				
6701		Fraction de co-propriété 0.0192																				
1001	89429909	9570 Lot bl. Ferras Lavage (Arrière)																				
2001		21	240	A04									<table border="1"> <tr> <td>CERT.</td> <td>EFF.</td> <td></td> </tr> <tr> <td>22-3-85</td> <td>1-1-85</td> <td>R</td> </tr> <tr> <td>326</td> <td></td> <td></td> </tr> </table>	CERT.	EFF.		22-3-85	1-1-85	R	326		
CERT.	EFF.																					
22-3-85	1-1-85	R																				
326																						
2002		21	240	P1																		
2003		21	240	P2																		
2990					14900																	
3001		VERSO					3C															
4201		Corporation Genix Ltée					7A	2B1	② 400	2300.	2700.											
4601		7200 Hutchison, app. 304 H3N 1Z1							① 400		400											
6620		Propriété sujette à la surtaxe sur terrain vague desservi																				
6701		Fraction de co-propriété 0.0192																				

89489908

BEI

4301 Mme Anna Pelletier - Nepveu
4301 8590 bl Perron 17 HIE sc9

CERT.	EFF.
20 6 85	15 2 85

89489909

BEI

4301 M. Ondine Gaudette
4301 8590 bl Perron 16 HIE sc9

BEI

4302 Mme Lucie Coeur - Gaudette

CERT.	EFF.
20 6 85	21 2 85

REBZO

REBZO

ROLE D'ÉVALUATION DES IMMEUBLES POUR L'EXERCICE FINANCIER

COMITÉ D'ÉVALUATION

AN	COMPTÉ	EMPLACEMENT - NOM, PROFESSION, RÉSIDENCE						CATEGORIE BÂTIMENT	SCOLAIRE		VALEUR EN DOLLARS			MUNICIPAL	REMARQUES	
		NO. CAD.	CADASTRE	MUNICIPAL	FRONT	PROFONDEUR	SUPERFICIE		TERR.	P.C.	TERRAIN	BÂTISSE	TOTAL			
1001	89429912	8580	Lot bl. Perras #1													(2) CERT. EFF. R 15-1-85 1-3-85 329
2001			21	241	A01											
2002			21	241	P1											
2003			21	241	P2											
2990						98500										
3001							3C									
4201							7A									
4601																
6620																
6701																
1001	89429913	8580	Lot bl. Perras #2													(2) CERT. EFF. R 15-1-85 1-3-85 329
2001			21	241	I01											
2002			21	241	P1											
2003			21	241	P2											
2990						98800										
3001							3C									
4201							7A									
4601																
6620																
6701																
1001	89429914	8580	Lot bl. Perras #3													(2) CERT. EFF. R 15-1-85 1-3-85 329
2001			21	241	I02											
2002			21	241	P1											
2003			21	241	P2											
2990						99800										
3001							3C									
4201							7A									
4601																
6620																
6701																

VERSO

VERSO

VERSO

89429913

3FII

4301 Mlle Diane Thériault
 4601 8580 bl. Perras #1 HIE SC9

CERT.	EFF.
20 6 85	13 2 85

89429914

1FII

4301 M. Romeo Bellavance
 4601 8580 bl. Perras #3 HIE SC9

CERT.	EFF.
20 6 85	13 2 85

89429915

1FII

4301 M. Yvon Gagnon
 4601 8580 bl. Perras #2 HIE SC9

CERT.	EFF.
20 6 85	20 3 85

4302 Mlle Dominique Hamel

AEK20

AEK20

AEK20

ROLE D'ÉVALUATION DES IMMEUBLES POUR L'EXERCICE FINANCIER

SERVICE D'ÉVALUATION

CODE	COMPTÉ	EMPLACEMENT - NOM PROFESSION, RÉSIDENCE					CATEGORIE PAYEMENT	SCOLAIRE		VALEUR EN DOLLARS			MUNICIPAL	REMARQUES	
		DIV. CAD.	CADASTRE	SUBDIVISION	FRONT	PROFONDEUR		SUPERFICIE	TERR.	P. C.	TERRAIN	BÂTISSE			TOTAL
1001	89429915 A-177411	8580	Lot bl. Ferras #4												
2001	10-7-65	21	241	201											
2002		21	241	P1											
2003		21	241	P2											
2990						98700									
3001							3C 7A		2700	39000	41700				
4201									2700			2,700	TVV		
4601														Prov. 89429911	
6620														Propriété sujette à la surtaxe sur terrain vague desservi	
6701														Fraction de co-propriété 0.1272	
1001	89429916	8580	Lot bl. Ferras #5												
2001		21	241	202											
2002		21	241	P1											
2003		21	241	P2											
2990						99800									
3001							3C 7A		2700	39000	41700				
4201									2700			2,700	T		
4601														Prov. 89429911	
6620														Propriété sujette à la surtaxe sur terrain vague desservi	
6701														Fraction de co-propriété 0.1286	
1001	89429917	8580	Lot bl. Ferras #6												
2001		21	241	301											
2002		21	241	P1											
2003		21	241	P2											
2990						1,18600									
3001							3C 7A		3400	47400	50800				
4201									3400			3,400	TVV		
4601														Prov. 89429911	
6620														Propriété sujette à la surtaxe sur terrain vague desservi	
6701														Fraction de co-propriété 0.1528	

89434915

EFL

4501 M^{re} Demise Guay
 4601 8520 bl. PERRAS #4 HIE 509

CERT.	EFF.
20/85	23/85

89434916

EFL

4501 M. Serge Lefebvre
 4601 8520 bl. PERRAS #5 HIE 509

CERT.	EFF.
20/85	23/85

89434917

EFL

4501 M. Jean Francois Julien
 4601 8520 bl. PERRAS #6 HIE 509

CERT.	EFF.
20/85	23/85

AEB20

8443-1018

IEEI

M. Marc Thériem

4801 8580 bl. Piquet #9 HIE 507

3E21

Mme Nicole St-Louis

CERT.	EFF.
206 85	15-285

AEB20

8443-1019

3E21

M. Marc Thériem

4801 8580 bl. Piquet #1 HIE 507

CERT.	EFF.
206 85	15-285

8443-1020

IEEI

M. Marc Thériem

4801 8580 bl. Piquet #3 HIE 507

CERT.	EFF.
206 85	15-285

AEB20

AEB20

ROLE D'ÉVALUATION DES IMMEUBLES POUR L'EXERCICE FINANCIER

ANNÉE D'ÉVALUATION

DCLRE	COMPTÉ	EMPLACEMENT - NOM, PROFESSION, RÉSIDENCE					SUPERFICIE	CATEGORIE D'IMMEUBLE	SCOLAIRE			VALEUR EN DOLLARS			MUNICIPAL	REMARQUES						
		NO. CADASTRAL	SUBDIVISION	FRONT	PROFONDEUR				TERRAIN	BÂTISSE	TOTAL											
1001	89429921	8580														<table border="1"> <tr> <td>CERT.</td> <td>EFF.</td> <td>R</td> </tr> <tr> <td>15.485</td> <td>13.85</td> <td>329</td> </tr> </table>	CERT.	EFF.	R	15.485	13.85	329
CERT.	EFF.	R																				
15.485	13.85	329																				
2001			21	241	A04																	
2002			21	241	P1																	
2003			21	241	P2																	
2990						14900										<table border="1"> <tr> <td>CERT.</td> <td>EFF.</td> <td>R</td> </tr> <tr> <td>20.285</td> <td>1.185</td> <td>325</td> </tr> </table>	CERT.	EFF.	R	20.285	1.185	325
CERT.	EFF.	R																				
20.285	1.185	325																				
3001							3C															
4201							7A															
4601		Corporation Genix Ltée																				
		7200 Hutchison, app. 304	H3N	1Z1																		
6620		Propriété sujette à la surtaxe sur terrain vague desservi																				
6701		Fraction de co-propriété 0.0192																				

VERSO

Prov. 89429911

20130921

1521

4201 M. Made Thémis

4201 AEB20 D. Pomas 17 HIE 509

2521

4202 MIE Nicole St. Louis

CERT.	EFF.
1521	1521

AEB20

CODE	COMPTE	EMPLACEMENT - NOM PROFESSION, RÉSIDENCE					SUPERFICIE	CATEGORIE D'IMMEUBLE	SCOLAIRE		VALEUR EN DOLLARS			REMARQUES
		AV. CADASTRE	SUBDIVISION	FRONT	PROFONDEUR	TERR. P.C.			TERRAIN	BÂTISSE	TOTAL			
1001	89429924	8590 Lot bl. Perras #1												(2) CERT. EFF. R 15-185 1-3-85 329
2001		21 242 A01												
2002		21 242 P1												
2003		21 242 P2												
2990						1,21700								
3001							3C 7A		(2) 3400	32100	35500			(1) CERT. EFF. R 15-3-85 1-1-85 322
4201		Corporation Genix Ltée							2B1 (1) 3,400		3,400			Prov. 89429923
4601		7200 Hutchison, app. 304 H3N 121												
6620		Propriété sujette à la surtaxe sur terrain vague desservi												
6701		Fraction de co-propriété 0.1267												
1001	89429925	8590 Lot bl. Perras #2												(1) CERT. EFF. R 15-3-85 1-1-85 322
2001		21 242 101												
2002		21 242 P1												
2003		21 242 P2												
2990						1,22200								
3001							3C 7A		(2) 3400	38300	41700			(1) CERT. EFF. R 15-3-85 1-1-85 322
4201		Corporation Genix Ltée							2B1 (1) 3,400		3,400			Prov. 89429923
4601		7200 Hutchison, app. 304 H3N 121												(2) CERT. EFF. R 15-4-85 1-3-85 329
6620		Propriété sujette à la surtaxe sur terrain vague desservi												
6701		Fraction de co-propriété 0.1272												
1001	89429926	8590 Lot bl. Perras #3												(1) CERT. EFF. R 15-3-85 1-1-85 322
2001		21 242 102												
2002		21 242 P1												
2003		21 242 P2												
2990						1,23500								
3001							3C 7A		(2) 3400	38300	41700			(1) CERT. EFF. R 15-3-85 1-1-85 322
4201		Corporation Genix Ltée							2B1 (1) 3,400		3,400			Prov. 89429923
4601		7200 Hutchison, app. 304 H3N 121												(2) CERT. EFF. R 15-4-85 1-3-85 329
6620		Propriété sujette à la surtaxe sur terrain vague desservi												
6701		Fraction de co-propriété 0.1286												

29420926

1821

1821

4601 M. Adrien Bayochuk

4601 M. Jean Baptiste Chouinard

4601 8590 St. Pierre #1 HIE SC9

4601 8590 St. Pierre #3 HIE SC9

3FE1

3FE1

4602 Mlle Diane Langval

4602 Mme Rita Levesque Chouinard

CERT.	EFF.
20 6 85	13 2 85

CERT.	EFF.
20 6 85	13 2 85

29420926

1821

4601 M. Robert Pélletier

4601 8590 St. Pierre #2 HIE SC9

3FE1

4602 Mlle Fabienne Dupromont

CERT.	EFF.
20 6 85	10 2 85

29420926

29420926

ROLE D'ÉVALUATION DES IMMEUBLES POUR L'EXERCICE FINANCIER

FORMULAIRE D'ÉVALUATION

CODE	COMPTÉ	EMPLACEMENT - NOM, PROFESSION, RESIDENCE					CATEGORIE BÂTIMENT	SCOLAIRE		VALEUR EN DOLLARS			MUNICIPAL	REMARQUES	
		CL. CAD.	CADASTRE	DIVISION	FRONT	PROFONDEUR		SUPERFICIE	TERR. P.	TERR. C.	TERRAIN	BÂTISSE			TOTAL
1001	89429927	8590 Lot bl. Perras #4													
2001	A-141534 14-885	21	242	201											
2002		21	242	P1											
2003		21	242	P2											
2990						1,22200									
3001							3C 7A			② 3400 ① 3,400	38300	41700			
4201		Corporation Genix Ltée													
4601		7200 Hutchison, app. 304 H3N 1Z1													
6620		Propriété sujette à la surtaxe sur terrain vague desservi													
6701		Fraction de co-propriété 0.1272													
VERSO															
1001	89429928	8590 Lot bl. Perras #5													
2001	A-13915 10-7-85	21	242	202											
2002		21	242	P1											
2003		21	242	P2											
2990						1,23500									
3001							3C 7A			② 3400 ① 3,400	38300	41700			
4201		Corporation Genix Ltée													
4601		7200 Hutchison, app. 304 H3N 1Z1													
6620		Propriété sujette à la surtaxe sur terrain vague desservi													
6701		Fraction de co-propriété 0.1286													
VERSO															
1001	89429929	8590 Lot bl. Perras #6													
2001	A-145314 20-6-85	21	242	301											
2002		21	242	P1											
2003		21	242	P2											
2990						1,46700									
3001							3C 7A			② 4000 ① 4,000	46800	50800			
4201		Corporation Genix Ltée													
4601		7200 Hutchison, app. 304 H3N 1Z1													
6620		Propriété sujette à la surtaxe sur terrain vague desservi													
6701		Fraction de co-propriété 0.1528													
VERSO															

CERT.	EFF.	R
15-4 85	1-3 85	329

CERT.	EFF.	R
25-3-85	1-1-85	326

CERT.	EFF.	R
25-3-85	1-1-85	326

CERT.	EFF.	R
15-4-85	1-3-85	329

CERT.	EFF.	R
25-3-85	1-1-85	326

CERT.	EFF.	R
15-4-85	1-3-85	329

8744987

1E11

M. M. Alphonse Giguere

4601 8590 dl Perras #4 HIE SC7

2E11

Mme Genevieve Hickok - Giguere

CERT.	EFF.
2068	145-85

79429988

1E11

M. Marc Tremblay

4601 8590 dl Perras #5 HIE SC7

CERT.	EFF.
2068	103-85

89429989

2E11

Mme Jacqueline Toussaint

4601 8590 (Bd) Perras #6

CERT.	EFF.
1010	128-85
	345

AEK20

CODE	COMPTÉ	EMPLACEMENT - NOM, PROFESSION, RÉSIDENCE					CATEGORIE BÂTIMENT	SCOLAIRE		VALEUR EN DOLLARS			MUNICIPAL	REMARQUES
		EN CAD.	CADASTRE	JURISDICTION	FRONT	PROFONDEUR		SUPERFICIE	TERR P.C.	TERRAIN	BÂTISSE	TOTAL		
1001	89429930	8590 Lot bl. Perras #7												
2001		21	242	302										
2002		21	242	P1										
2003		21	242	P2										
2990						1,45300								
3001							3C 7A							
4201		Corporation Genix Ltée												
4601		7200 Hutchison, app. 304 H3N 1Z1												
6620		Propriété sujette à la surtaxe sur terrain vague desservi												
6701		Fraction de co-propriété 0.1513												
1001	89429931	8590 Lot bl. Perras Garage (avant)												
2001		21	242	A02										
2002		21	242	P1										
2003		21	242	P2										
2990						18400								
3001							3C 7A							
4201		Corporation Genix Ltée												
4601		7200 Hutchison, app. 304 H3N 1Z1												
6620		Propriété sujette à la surtaxe sur terrain vague desservi												
6701		Fraction de co-propriétés 0.0192												
1001	89429932	8590 Lot bl. Perras Garage (centre)												
2001		21	242	A03										
2002		21	242	P1										
2003		21	242	P2										
2990						18400								
3001							3C 7A							
4201		Corporation Genix Ltée												
4601		7200 Hutchison, app. 304 H3N 1Z1												
6620		Propriété sujette à la surtaxe sur terrain vague desservi												
6701		Fraction de co-propriété 0.0192												

②

CERT.	EFF.	R
15-485	1-3-85	329

①

CERT.	EFF.	R
25-3-85	1-1-85	326

Prov. 89429923

③

CERT.	EFF.	R
15-485	1-3-85	329

①

CERT.	EFF.	R
25-3-85	1-1-85	326

Prov. 89429923

①

CERT.	EFF.	R
25-3-85	1-1-85	326

Prov. 89429923

②

CERT.	EFF.	R
15-485	1-3-85	329

8949930

3FI1

4301 Mlle Nicole Lajeunesse
 4401 8590 N. Perras #1 HIE SC1

3FI1

4303 Mlle Lise Lajeunesse

3FI1

4303 Mlle Michelle Lajeunesse

CERT.	EFF.
10-85	12-85

8949931

3FI1

4301 Mlle Nicole Lajeunesse
 4401 8590 N. Perras #1 HIE SC1

3FI1

4303 Mlle Lise Lajeunesse

3FI1

4303 Mlle Michelle Lajeunesse

CERT.	EFF.
10-85	12-85

89429931

8FI1

4201 Mme Jacqueline Tassinant-Côté
 4401 8590 N. Perras #6 HIE SC7

CERT.	EFF.	3FI1
27/5/84	27/6/85	

A5570

A5570

A5570

894099 32

1A21

4601 M. Adriaan Oryschuk

4601 8590 bl. Proulx H.I. HIE SCT

3F11

4602 M. Nicole Langue

DEPT.	EFF.
20-85	10-85

1A20

CODE	COMPTÉ	EMPLACEMENT - NOM, PROFESSION, RÉSIDENCE					CATEGORIE BAYMENT	SCOLAIRE		VALEUR EN DOLLARS			MUNICIPAL	REMARQUES
		SECTEUR	SUBDIVISION	FRONT	PROFONDEUR	SUPERFICIE		TERR P. C.	TERRAIN	BATISSE	TOTAL			
1001	89429935	AVENUE CAROUEL LOT 16 PERRAS					1021							
2002														
2002														
3001	89429936	242 sur page 455-F, G, H												
4201														
4601		CORPORATION GENIX LTEE 7200 HUTCHISON #304 H3N 1Z1												
6625		PROPRIETE SUJETTE A SURTAXE SUR TERRAIN VAGUE DESSERVI												
1001	89429947	LOT 16L PERRAS					1021							
2002														
2002														
3001														
4201		HAAS & CAVALIERE INC												
4601		6565 BL LEGER MTL NORD HIG 6NB												
6625		PROPRIETE SUJETTE A SURTAXE SUR TERRAIN VAGUE DESSERVI												
1001	89429948	LOT 16L PERRAS					1021							
2002														
2002														
3001														
4201		HAAS & CAVALIERE INC												
4601		6565 BL LEGER MTL NORD HIG 6NB												
6625		PROPRIETE SUJETTE A SURTAXE SUR TERRAIN VAGUE DESSERVI												
1001	89429959	LOT 16L PERRAS					1021							
2002														
2002														
3001														
4201		HAAS & CAVALIERE INC												
4601		6565 BL LEGER MTL NORD HIG 6NB												
6625		PROPRIETE SUJETTE A SURTAXE SUR TERRAIN VAGUE DESSERVI												
1001	89429970	LOT RUE PROJETEE					1011							
2002														
2002														
3001														
4201		HAAS & CAVALIERE INC												
4601		6565 BL LEGER MONTREAL NORD HIG 6NB												
6630		PROPRIETE SUJETTE A SURTAXE SUR TERRAIN VAGUE NON DESSERVI												
1001	89429980	LOT RUE PROJETEE					1011							
2002														
2002														
3001														
4201		HAAS & CAVALIERE INC												
4601		6565 BL LEGER MONTREAL NORD HIG 6NB												
6630		PROPRIETE SUJETTE A SURTAXE SUR TERRAIN VAGUE NON DESSERVI												
1001	89429980	LOT RUE PROJETEE					1011							
2002														
2002														
3001														
4201		HAAS & CAVALIERE INC												
4601		6565 BL LEGER MONTREAL NORD HIG 6NB												
6630		PROPRIETE SUJETTE A SURTAXE SUR TERRAIN VAGUE NON DESSERVI												
1001	89429980	LOT RUE PROJETEE					1011							
2002														
2002														
3001														
4201		HAAS & CAVALIERE INC												
4601		6565 BL LEGER MONTREAL NORD HIG 6NB												
6630		PROPRIETE SUJETTE A SURTAXE SUR TERRAIN VAGUE NON DESSERVI												

~~XXXXXXXXXX~~

ANNA

ROLE D'ÉVALUATION DES IMMEUBLES POUR L'EXERCICE FINANCIER 1985

C.D.E.	C.D.M.F.F.	EMPLACEMENT - NOM, PROFESSION, RÉSIDENCE					CATEGORIE BÂTIMENT	SCOLAIRE		VALEUR EN DOLLARS			MUNICIPAL	REMARQUES	
		CADASTRE	ENCLAVEMENT	FRONT	PROFONDEUR	SUPERFICIE		TERR P	C	TERRAIN	BÂTISSE	TOTAL			
1001	89429936	12500 Alexis Carrel app.1													
2002		21	243		A01										
2004		21	243		A02										
2006		21	243		P1										
2008		21	243		P2										
2990											1,709.00				
3001															
4201		Corporation Genix Ltée VERSO					CF								
4601		7200 Hutchison app.304 H3N 121													CERT. 24/2/85 EFF. 11/85 320
6701		Fraction de copropriété 0.1267 (A01) 0.0192 (A02)													Provenant de 89429935
1001	89429937	12500 Alexis Carrel app.2													
2002		21	243		101										
2004		21	243		P1										
2006		21	243		P2										
2990											1,490.00				
3001															
4201		Corporation Genix Ltée VERSO					CF								
4601		7200 Hutchison app.304 H3N 121													CERT. 24/2/85 EFF. 11/85 320
6701		Fraction de copropriété 0.1272													Provenant de 89429935
1001	89429938	12500 Alexis Carrel app.3													
2002		21	243		102										
2004		21	243		A03										
2006		21	243		P1										
2008		21	243		P2										
2990											1,731.00				
3001															
4201		Corporation Genix Ltée VERSO					CF								
4601		7200 Hutchison app.304 H3N 121													CERT. 24/2/85 EFF. 11/85 320
6701		Fraction de copropriété 0.1286 (102) 0.0192 (A03)													Provenant de 89429935

89429936

IFI1

4301 M. Henri Louis Knadette

4601 12500 Alexis Carrel #1 HIE 448

CERT.	F.P.
15/1/85	14/1/84

89429937

IFI1

4301 M. René Bergeron

4601 12500 Alexis Carrel #2 HIE 448

CERT.	F.P.
15/2/85	14/1/84

4302 Mme Claire Sicui - Bergeron

2FI1

89429938

3FI1

4301 Mlle. Clémence Gepage

4601 12500 Alexis Carrel #3 HIE 448

CERT.	F.P.
15/2/85	14/1/84

VILLE DE MONTRÉAL

CODE	COMPLÉ	EMPLACEMENT - RUM PROFESSION, RÉSIDENCE					CATEGORIE BÂTIMENT	SCOLAIRE		VALEUR EN DOLLARS			MUNICIPAL	REMARQUES	
		CADASTRE	SECTION	FRONT	PROFONDEUR	SUPERFICIE		P	C	TERRAIN	BÂTISSE	TOTAL			
1001	89429939	12500 Alexis Carrel app.4													
2002		21 243	201												
2004		21 243	P1												
2006		21 243	P2												
2990					1,490.00										
3001							3C	2	BT	4,100	37,600	41,700	T R		
4201		Corporation Genix Ltée 7200 Hutchison app.304 H3N 1Z1					CP								
4601															
6701		Fraction de copropriété 0.1272													
1001	89429940	12500 Alexis Carrel app.5													
2002		21 243	202												
2004		21 243	A04												
2006		21 243	P1												
2008		21 243	P2												
2990					1,731.00										
3001							3C	2	BT	4,800	39,600	44,400	T R		
4201		Corporation Genix Ltée 7200 Hutchison app.304 H3N 1Z1					CP								
4601															
6701		Fraction de copropriété 0.1286 (202) 0.0792 (A04)													
1001	89429941	12500 Alexis Carrel app.6													
2002		21 243	301												
2004		21 243	P1												
2006		21 243	P2												
2990					1,789.00										
3001							3C	2	BT	4,900	45,900	50,800	T R		
4201		Corporation Genix Ltée 7200 Hutchison app.304 H3N 1Z1					CP								
4601															
6701		Fraction de copropriété 0.1528													

CERT.	EFF.	
24/1/85	11/1/85	320

Provenant de
89429935

CERT.	EFF.	
24/1/85	11/1/85	320

Provenant de
89429935

CERT.	EFF.	
24/1/85	11/1/85	320

Provenant de
89429935

89429939

1AT1

4201 M^{lle} Irving Smith

4601 12500 Alexia Carrel #4 HIE 4Y8

5-20	5-20	
15/15/85	13/13/84	

89429940

3FT1

4201 M^{lle} Monique Jette

4601 12500 Alexia Carrel #5 HIE 4Y8

CERT	5-20	
15/15/85	14/14/84	

89429941

1FT1

4201 M^{lle} Victorien Hebert

4601 12500 Alexia Carrel #6 HIE 4Y8

3FT1

4202 M^{lle} Danielle Thomas

CERT	5-20	
15/15/85	25/1/84	

ROLE D'ÉVALUATION DES IMMEUBLES POUR L'EXERCICE FINANCIER 1985

SERVICE D'ÉVALUATION

CODE	COMPTÉ	EMPLACEMENT - NOM, PROFESSION, RÉSIDENCE					CATEGORIE BÂTIMENT	SCOLAIRE	VALEUR EN DOLLARS			MUNICIPAL	REMARQUES	
		DIV. CAD.	CADASTRE	SUBDIVISION	FRONT	PROFONDEUR			SUPERFICIE	TERR.	BÂTIMENT			TOTAL
1001	89429942	12500 Alexis Carrel app.7												
2002		21 243		302										
2004		21 243		P1										
2006		21 243		P2										
2990						1,772.00								
3001							BC	2 P1	4,900	45,900	50,800	T R		
4201		Corporation Genix Ltée VERSO					CF							
4601		7200 Hutchison app.304 H3N 121												
6701		Fraction de copropriété 0.1513												

ESRT.	EFF.	
30/2/85	11/85	0590

Provenant de
89429935

89429942

3F11

4201 Mlle Ginette Haugman
4601 12500 J. Alexis Carrel - 7 HIE 418

DATE	PRE
15/12/1964	

1964

RÔLE D'ÉVALUATION DES IMMEUBLES POUR L'EXERCICE FINANCIER 1985

SERVICE D'ÉVALUATION

COLON	COMPTE	EMPLACEMENT - NOM, PROFESSION, RÉSIDENCE					SUPERFICIE	CATEGORIE BÂTIMENT	SCOLAIRE		VALEUR EN DOLLARS			MUNICIPAL	REMARQUES		
		DIV CAD	CADASTRE	SUBDIVISION	FRONT	PROFONDEUR			TYPE	TECH. P. C.	TERRAIN	BÂTISSE	TOTAL				
1001	89429948	7898 blvd Perras app. 1															
2002		21	249	A01													
2004		21	249	P1													
2006		21	249	P2													
2008		21	250	P1													
2010		21	250	P2													
2990							924.00										
3001								3C	2B1	2,450	35,750	38,200	T R				
4201		Haas et Cavalière Inc. VERSO						CF									
4601		6565 Boul. Léger, Montréal-nord, H1G 6H8															
6701		Fraction de copropriété: 0.047															
1001	89429949	7898 blvd Perras app. 2															
2002		21	249	A02													
2004		21	249	P1													
2006		21	249	P2													
2008		21	250	P1													
2010		21	250	P2													
2990							924.00										
3001								3C	2B1	2,450	34,850	37,300	T R				
4201		Haas et Cavalière Inc. VERSO						CF									
4601		6565 boul. Léger, Montréal-nord, H1G 6H8															
6701		Fraction de copropriété: 0.047															
1001	89429950	7898 blvd Perras app. 3															
2002		21	249	101													
2004		21	249	P1													
2006		21	249	P2													
2008		21	250	P1													
2010		21	250	P2													
2990							1,180.00										
3001								3C	2B1	3,150	40,650	43,800	T R				
4201		Haas et Cavalière Inc. VERSO						CF									
2601		6565 boul. Léger, Montréal-nord, H1G 6H8															
6701		Fraction de copropriété: 0.060															

CERT. EXP. *R*
 17/1/85 1/1/85 3/6
 Provient de
 89429947 et
 89429959

CERT. EXP. *R*
 17/1/85 1/1/85 3/6
 Provient de
 89429947 et
 89429959

CERT. EXP. *R*
 17/1/85 1/1/85 3/6
 Provient de
 89429947 et
 89429959

P455A

89429948

2FD1

4201 Mlle Rose Tringue

4601 7898 Bl Perreault * 1 HIE 4X2

CERT.	15/5	18/5	5/6/84
-------	------	------	--------

89429949

1FD1

4201 M Serge Gedeux

4601 7898 Bl Perreault * 2 HIE 4X2

CERT.	15/5	18/5	5/6/84
-------	------	------	--------

89429950

1FD1

4201 M Victor Lavertu

4601 7898 Bl Perreault * 3 HIE 4X2

2FD1

4202 Mme Genevieve Lavertu

CERT.	15/5	18/5	5/6/84
-------	------	------	--------

CODE	COMPTE	EMPLACEMENT - NOM, PROFESSION, RÉSIDENCE					SUPERFICIE	CATEGORIE BÂTIMENT	SCOLAIRE		VALEUR EN DOLLARS			REMARQUES	
		DIV. CAD	CADASTRE	SUBDIVISION	FRONT	PROFONDEUR			TERR	TERRAIN	BÂTISSE	TOTAL			
1001	89429951 A-142318 24585	7898 blvd Perras app. 4													
2002		21	249	102											
2004		21	249	P1											
2006		21	249	P2											
2008		21	250	P1											
2010		21	250	P2											
2990															
						1,180.00									
3001		VERS						3C	2B1	3,150	41,050	44,200	T R		
4201		Haas et Cavalière Inc.						CF	2						
4601		6565 boul. Léger, Montréal-nord, H1G 6H8													
6701		Fraction de copropriété: 0.060													
1001	89429952	7898 blvd Perras app. 5													
2002		21	249	201											
2004		21	249	P1											
2006		21	249	P2											
2008		21	250	P1											
2010		21	250	P2											
2990						1,180.00									
3001		VERS						3C	2B1	3,150	40,350	43,500	T R		
4201		Haas et Cavalière Inc.						CF	2						
4601		6565 boul. Léger, Montréal-nord, H1G 6H8													
6701		Fraction de copropriété: 0.060													
1001	89429953	7898 blvd Perras app. 6													
2002		21	249	202											
2004		21	249	P1											
2006		21	249	P2											
2008		21	250	P1											
2010		21	250	P2											
3001		VERS						3C	2B1	3,150	40,850	44,000	T R		
4201		Haas et Cavalière Inc.						CF	2						
4601		6565 boul. Léger, Montréal-nord, H1G 6H8													
6701		Fraction de copropriété: 0.060													

CERT. EFF. R
17/11/85 3/6

Provient de
89429947 et
89429959

CERT. EFF. R
17/11/85 3/6

Provient de
89429947 et
89429959

CERT. EFF. R
17/11/85 3/6

Provient de
89429947 et
89429959

P. 455B

89429951

ANNULE

IFI

4201 M. Michel Robillard

4601 7898 Bl. Parnass #4 HIE 4x2

2FI

4202 Mme Micheline Lafond-Robillard

CERT.	BY
15/1/85	21/1/85

89429952

IFI

4201 M. Roger Hévesque

4601 7898 Bl. Parnass #5 HIE 4x2

2FI

4202 Mme Anita Bourlamine-Hévesque

CERT.	BY
15/1/85	21/1/85

89429953

IFI

4201 M. Jean-Pierre Gagnon

4601 7898 Bl. Parnass #6 HIE 4x2

2FI

4202 Mlle Danielle Gagnon

CERT.	BY
15/1/85	21/1/85

89429951

CFN

4201 Placements Vel. Bourg. Inc.

4601 11365 Trans. Am. K. Carter, HIE 364

CERT.	BY
15/1/85	21/1/85

CODE	COMPTE	EMPLACEMENT - NOM, PROFESSION, RESIDENCE					CATEGORIE BÂTIMENT	SCOLAIRE		VALEUR EN DOLLARS			REMARQUES	
		DIV. CAD	CADASTRE	SUBDIVISION	FRONT	PROFONDEUR		SUPERFICIE	TERR. P. C.	TERRAIN	BÂTISSE	TOTAL		
1001	89429954	7898	blvd Perras app. 7											
2002		21	249	301										
2004		21	249	P1										
2006		21	249	P2										
2008		21	250	P1										
2010		21	250	P2										
2990						1,534.00								
3001							3C	2B1	4,100	48,800	52,900	T R		
4201		Haas et Cavalière Inc. VERSO					CF	1						
4601		6565 boul. Léger, Montréal-nord, H1G 6H8												
6701		Fraction de copropriété: 0.078												
1001	89429955	7898	blvd Perras app. 8											
2002		21	249	302										
2004		21	249	P1										
2006		21	249	P2										
2008		21	250	P1										
2010		21	250	P2										
2990						1,730.00								
3001							3C	2B1	4,650	50,750	55,400	T R		
4201		Haas et Cavalière Inc. VERSO					CF	1						
4601		6565 boul. Léger, Montréal-nord, H1G 6H8												
6701		Fraction de copropriété: 0.088												
1001	89429956	7900	blvd Perras app. 1											
2002		21	250	A01										
2004		21	249	P1										
2006		21	249	P2										
2008		21	250	P1										
2010		21	250	P2										
2990						924.00								
3001							3C	2B1	2,450	35,650	38,100	T R		
4201		Haas et Cavalière Inc. VERSO					CF	1						
4601		6565 boul. Léger, Montréal-nord, H1G 6H8												
6701		Fraction de copropriété: 0.047												

CERT.	ERR.	R
1/1/85	1/1/85	3/6

Provient de
89429947 et
89429959

CERT.	ERR.	R
1/1/85	1/1/85	3/6

Provient de
89429947 et
89429959

CERT.	ERR.	R
1/1/85	1/1/85	3/6

Provient de
89429947 et
89429959

89429954

3FT1

4201 Mlle Giselle Malayer

4601 7898 Bd. Rivières #7 HIE 4x2

CERT.	DATE
155185	31/5/84

89429955

1FT1

4201 M. Jean-Paul Girard

4601 7898 Bd. Rivières #8 HIE 4x2

91, rue Léonie CP 2144 St-Sauveur-des-Monts J0B 1R0
1122 (5050) 16776 7/2

2FT1

4202 Mme Marie Claire Guay-Girard

CERT.	DATE
155185	19/7/84

89429956

1CE1

4201 M. André Thériault

4601 7908 Bd. Rivières #1 HIE 4x2

3FT1

4202 Mlle Francine Haine

CERT.	DATE
155185	7/6/84

CODE	COMPTE	EMPLACEMENT - NOM, PROFESSION, RÉSIDENCE							CATEGORIE BÂTIMENT	SCOLAIRE		VALEUR EN DOLLARS			MUNICIPAL	REMARQUES	
		DIV. CAD	CADASTRE	SUBDIVISION	FRONT	PROFONDEUR	SUPERFICIE	TERR. P. C.		TERRAIN	BÂTISSE	TOTAL					
1001	89429957	7908 blvd Perras app. 2															CERT. EFF. <i>R</i> <i>11/10/85</i> <i>11/10/85</i> <i>3/6</i>
2002		21 250 A02															Provient de
2004		21 249 P1															89429947 et
2006		21 249 P2															89429959
2008		21 250 P1															
2010		21 250 P2															
2990						924.00											
3001									3C	2B1	2,450	34,750	37,200		T R		
4201		Haas et Cavalière Inc.															
4601		6565 boul. Léger, Montréal-nord, H1G 6H8															
6701		Fraction de copropriété: 0.047															
1001	89429958	7908 blvd Perras app. 3															
2002	<i>A 145132</i>	21 250 101															
2004	<i>276.85</i>	21 249 P1															
2006		21 249 P2															
2008		21 250 P1															
2010		21 250 P2															
2990						1,180.00											
3001									3C	2B1	3,150	40,950	44,100		T R		
4201		Haas et Cavalière Inc.															
4601		6565 boul. Léger, Montréal-nord, H1G 6H8															
6701		Fraction de copropriété: 0.060															
1001	<i>89429960</i>	7908 blvd Perras app. 4															
2002		21 250 102															
2004		21 249 P1															
2006		21 249 P2															
2008		21 250 P1															
2010		21 250 P2															
2990						1,180.00											
3001									3C	2B1	3,150	41,750	44,900		T R		
4201		Haas et Cavalière Inc.															
4601		6565 boul. Léger, Montréal-nord, H1G 6H8															
6701		Fraction de copropriété: 0.060															

89429957

1FT1

4201 M. Jean-Marc Gauthier

4401 2908 Bl. Perras #2 HIE 4x2

CERT.	ST.
15/5/85	28/1/84

89429958

ANNULÉ

1FT1

4201 M. Pierre Girard

4401 2908 Bl. Perras #3 HIE 4x2

CERT.	ST.
15/5/85	28/1/84

4202 Mme Suzanne Girard

89429960

1FT1

4201 M. Roger Piché

4401 2908 Bl. Perras #4 HIE 4x2

3FT1

4202 Mme Louise Marie Thibault-Piché

CERT.	ST.
15/5/85	24/5/84

89429958

3FT1

4201 Mme France Danielle Paradis

4401 2908 Bl. Perras #3 HIE 4x2

3FT1

4202 Mme Micheline Sane

CERT.	ST.
13/8/85	27/1/85 345

CODE	COMPTE	EMPLACEMENT - NOM, PROFESSION, RESIDENCE						CATEGORIE BÂTIMENT	SCOLAIRE		VALEUR EN DOLLARS			MUNICIPAL	REMARQUES	
		DIV. CAD	CADASTRE	SURDIVISION	FRONT	PROFONDEUR	SUPERFICIE		TERR. P.	TERRAIN	BÂTISSE	TOTAL				
1001	89429961	7908 blvd Perras app. 5														
2002		21	250	201												
2004		21	249	P1												
2006		21	249	P2												
2008		21	250	P1												
2010		21	250	P2												
2990							1,180.00									
3001		VERSO							3C	2B1	3,150	42,450	45,600	T R		
4201		Haas et Cavalière Inc.						CF	1							
4601		6565 boul. Léger, Montréal-nord, H1G 6H8														
6701		Fraction de copropriété: 0.060														
1001	89429962	7908 blvd Perras app. 6														
2002		21	250	202												
2004		21	249	P1												
2006		21	249	P2												
2008		21	250	P1												
2010		21	250	P2												
2990							1,180.00									
3001		VERSO							3C	2B1	3,150	41,650	44,800	T R		
4201		Haas et Cavalière Inc.						CF	1							
4601		6565 boul. Léger, Montréal-nord, H1G 6H8														
6701		Fraction de copropriété: 0.060														
1001	89429963	7908 blvd Perras app. 7														
2002		21	250	301												
2004		21	249	P1												
2006		21	249	P2												
2008		21	250	P1												
2010		21	250	P2												
2990							1,534.00									
3001		VERSO							3C	2B1	4,100	48,600	52,700	T R		
4201		Haas et Cavalière Inc.						CF	1							
4601		6565 boul. Léger, Montréal-nord, H1G 6H8														
6701		Fraction de copropriété: 0.078														

CERT.	ESP.
17/18	1/18
	3/6

Provient de
89429947 et
89429959

CERT.	ESP.
17/18	1/18
	3/6

Provient de
89429947 et
89429959

CERT.	ESP.
17/18	1/18
	3/6

Provient de
89429947 et
89429959

P.455D

89429961

IFCI

4201 M. Antonio Carriolo Cogliandro
4601 7908 Bl. Pennac #5 HIE 4x2

CERT.	DATE
15/5/85	9/8/84

89429962

IFCI

4201 M. Lino Di Colmo
4601 7908 Bl. Pennac #6 HIE 4x2

CERT.	DATE
15/5/85	21/6/84

89429963

IFCI

4201 M. Zakaria Mirza
4601 7908 Bl. Pennac #7 HIE 4x2

CERT.	DATE
15/5/85	15/5/84

CODE	COMPTE	EMPLACEMENT - NOM, PROFESSION, RESIDENCE						CATEGORIE BÂTIMENT	SCOLAIRE		VALEUR EN DOLLARS			MUNICIPAL	REMARQUES
		DIV. CAD.	CADASTRE	SUBDIVISION	FRONT	PROFONDEUR	SUPERFICIE		TERR.	TERR.	TERRAIN	BÂTISSE	TOTAL		
1001	89429964			7908 blvd Perras app. 8											
2002		21	250	302											
2004		21	249	P1											
2006		21	249	P2											
2008		21	250	P1											
2010		21	250	P2											
2990							1,730.00								
3001									3C	2B1	4,650	51,850	56,500	T R	
4201				Haas et Cavalière Inc.											
4601				6565 boul. Léger, Montréal-nord, H1G 6H8											
6701				Fraction de copropriété: 0.088											

CERT.	ENF.
11/15/85	3/6

Provient de
89429947 et
89429959

D. HSE

89429964

IFI

4201 M. Geo Beaulacamp

4201 2908 Bl. Rivard * 8 HIE 412

IFI

4202 Mme Jeannine Guerin -

Beaulacamp

CERT.	NO.	
15/3/63	34/5/64	

RÔLE D'ÉVALUATION DES IMMEUBLES POUR L'EXERCICE FINANCIER 1985

RENDRE ÉVALUATION

CODE	COMPTÉ	EMPLACEMENT - NOM, PROFESSION, RÉSIDENCE					CATEGORIE BÂTIMENT	SCOLAIRE		VALEUR EN DOLLARS			MUNICIPAL	REMARQUES	
		DIV. CAD.	CADASTRE	SUBDIVISION	FRONT	PROFONDEUR		SUPERFICIE	TERR. P. I. C.	TERRAIN	BÂTISSÉ	TOTAL			
1001	89429973 A-1429150 13-6-85	7791	Lot Salomon Marion #1												
2002		21	267	A02											
2004		21	267	P1											
2006		21	267	P2											
2008		21	268	P1											
2010		21	268	P2											
2990						980.00									
3001							P3C 7A	2B1	2600	36400	39000		R	25/1/85 13/2/85 330 Provient de 89429980 et 89429970.	
4201		Haas & Cavalière Inc. VERSO					CF	2							
4601		6565 bl. Léger Montréal-Nord H1G 6H8													
6630		Propriété sujette à surtaxe sur terrain vague non desservi													
6701		Fraction de copropriété: 0.055													
1001	89429974 A-13289 07-12-85	7791	Lot Salomon Marion #2												
2002		21	267	A01											
2004		21	267	P1											
2006		21	267	P2											
2008		21	268	P1											
2010		21	268	P2											
2990						820.00									
3001							P3C 7A	2B1	2200	33800	36000		R	25/1/85 13/2/85 330 Provient de 89429980 et 89429970.	
4201		Haas & Cavalière Inc. VERSO					CF	2							
4601		6565 bl. Léger Montréal-Nord H1G 6H8													
6630		Propriété sujette à surtaxe sur terrain vague non desservi													
6701		Fraction de copropriété: 0.046													
1001	89429975	7791	Lot Salomon Marion #3												
2002		21	267	102											
2004		21	267	P1											
2006		21	267	P2											
2008		21	268	P1											
2010		21	268	P2											
2990						1,051.00									
3001							P3C 7A	2B1	2800	41700	44500		R	25/1/85 13/2/85 330 Provient de 89429980 et 89429970.	
4201		Haas & Cavalière Inc. VERSO					CF	2							
4601		6565 bl. Léger Montréal-Nord H1G 6H8													
6630		Propriété sujette à surtaxe sur terrain vague non desservi													
6701		Fraction de copropriété: 0.059													

9942 9973

LEFL

F-11-35

4201 M. Maurice Beauchamp

E12224 23/23/2

4601 7791 Salomon Marois #1

H.E. 4X7

2F.I.L.

4202 Mme Jeannine Larocque-Beauchamp

CONT. EFF.
25/7/85 23/6/85

9942 9974

LEFL

4201 M. René D'Ouilleux

4601 7791 Salomon Marois #2 H.E. 4X7

CONT. EFF.
11/5/86 29/12/85 375

8942 9975

2F.I.L.

4201 M. Denis Lévesque

4601 7791 Salomon Marois #3, H.E. 4X7

CONT. EFF.
25/7/85 27/2/85

ROLE D'ÉVALUATION DES IMMEUBLES POUR L'EXERCICE FINANCIER 1985

ANNÉE D'ÉVALUATION

ANNÉE	ADRESSE	EMPLACEMENT - NOM, PROFESSION, RÉSIDENCE					CATEGORIE BÂTIMENT	SCOLAIRE	VALEUR EN DOLLARS			MUNICIPAL	REMARQUES	
		NUMÉRO	PARCELLE	DÉSIGNATION	FRONT	PROFONDEUR			SUPERFICIE	TERR.	BÂTIM.			TOTAL
1001	89429976	7791		Lot Salomon Marion #4										
2002		21	267	101										
2004		21	267	P1										
2006		21	267	P2										
2008		21	268	P1										
2010		21	268	P2										
2990						1,051.00								
3001							630 7A		2,800	41,700	44,500		R	CERT. EFF. 29/1/85 13/1/85 330
4201														Provient de 89429980 et 89429970.
4601							CF	2						
6630														
6701														
Propriété sujette à surtaxe sur terrain vague non desservi														
Fraction de copropriété: 0.059														
1001	89429977	7791		Lot Salomon Marion #5										
2002		21	267	202										
2004		21	267	P1										
2006		21	267	P2										
2008		21	268	P1										
2010		21	268	P2										
2990						1,034.00								
3001							630 7A		2,800	59,700	62,500		R	CERT. EFF. 25/1/85 13/1/85 330
4201														Provient de 89429980 et 89429970.
4601							CF	2						
6630														
6701														
Propriété sujette à surtaxe sur terrain vague non desservi														
Fraction de copropriété: 0.058														
1001	89429978	7791		Lot Salomon Marion #6										
2002		21	267	201										
2004		21	267	P1										
2006		21	267	P2										
2008		21	268	P1										
2010		21	268	P2										
2990						1,051.00								
3001							630 7A		2,800	42,600	45,400		R	CERT. EFF. 25/1/85 13/1/85 330
4201														Provient de 89429980 et 89429970.
4601							CF	2						
6630														
6701														
Propriété sujette à surtaxe sur terrain vague non desservi														
Fraction de copropriété: 0.059														

89429977

2FII

4201 M. Jean Puceau-Vezina

4601 7791 Salomon Puceau, H1E 4X7

2FII

4202 Mme Martha Gimenez-Vezina

CCP: 25/1/85 26/4/85

89429978

2FII

4201 M. Manuel Lessard

4601 7791 Salomon Puceau, H1E 4X7

2FII

4202 Mme Yolande Paille-Lessard

CCP: 25/1/85 3/7/85

89429976

1FII

4201 M. Daniel Veilleux

4601 7791 Salomon Puceau #4 H1E 4X7

F1222 H1E23
je.5-11-75

2FII

4202 Mme Dominique Tremblay-Veilleux

CCP: 13/1/85 4/6/85 24S

CODE	QUARTIER	EMPLACEMENT - NOM, PROFESSION, RÉSIDENCE					CATEGORIE BÂTIMENT	SCOLAIRE		VALEUR EN DOLLARS			MUNICIPAL	REMARQUES	
		NO. PAR	CADASTRE	SURCROISSANT	FRONT	PROFONDEUR		SUPERFICIE	TEMP P	C	TERRAIN	BÂTIMENT			TOTAL
1001	89429979	7791	Lot Salomon Marion # 7												
2002		21	267	302											
2004		21	267	P1											
2006		21	267	P2											
2008		21	268	P1											
2010		21	268	P2											
2990						1,372.00									
3001							BC		3,700	49,200	53,000				
4201							7A	2B1	3,700		3,700				
4601															
4201															
4601															
6630															
6701															
1001	89429981	7791	Lot Salomon Marion # 8												
2002		21	267	301											
2004		21	267	P1											
2006		21	267	P2											
2008		21	268	P1											
2010		21	268	P2											
2990						1,550.00									
3001							BC		4,100	48,900	53,000				
4201							7A	2B1	4,100		4,100				
4601															
4201															
4601															
6630															
6701															
1001	89429982	7791	Lot Salomon Marion # 1												
2002		21	268	A02											
2004		21	267	P1											
2006		21	267	P2											
2008		21	268	P1											
2010		21	268	P2											
2990						980.00									
3001							BC		2,600	36,400	39,000				
4201							7A	2B1	2,600		2,600				
4601															
4201															
4601															
6630															
6701															

89429979

2F11

4201 M. Rose Purdy
4601 7791 Salomon Pearson, H2E 4X7

2F11

4202 Mme Lucienne Cloutier-Purdy

25/1/80 15/4/85

89429981

2F11

4201 Mme Shirley Purdy-Nallon
4601 7791 Salomon Pearson, #3, H2E 4X7

CERT.	EFF.
21/2/80	3/4/85
128	

89429982

2F11

4201 M. Sylvain Gilbert
4601 7799 Salomon Pearson, H2E 4X7

25/1/80 15/4/85

C.C.U.F.	COMPTÉ	EMPLACEMENT - NOM PROFESSION, RÉSIDENCE					C.C.U.F.	CATEGORIE BÂTIMENT	SCOLAIRE		VALEUR EN DOLLARS			MUNICIPAL	REMARQUES	
		DIV. CAS.	CADASTRE	DIVISION	FRONT	PROFONDEUR			SUPERFICIE	TERR. P.	TERR. C.	TERRAIN	BÂTISSE			TOTAL
1001	89429983 11-113981	7799														
		Lot Salomon Marion #2														
2002		21	268	A01												
2004		21	267	P1												
2006		21	267	P2												
2008		21	268	P1												
2010		21	268	P2												
2990						820.00										
3001							03C 7A				2,200	35,100	37,300	R	25/1/85 12/1/85 330	
4201		Haas & Cavalière Inc.														
4601		6565 bl. Léger Montréal-Nord H1G 6H8														
6630		Propriété sujette à surtaxe sur terrain vague non desservi														
6701		Fraction de copropriété: 0.046														
1001	89429984	7799														
		Lot Salomon Marion #3														
2002		21	268	102												
2004		21	267	P1												
2006		21	267	P2												
2008		21	268	P1												
2010		21	268	P2												
2990						1,051.00										
3001							03C 7A				2,800	41,700	44,500	R	25/1/85 11/2/85 330	
4201		Haas & Cavalière Inc.														
4601		6565 bl. Léger Montréal-Nord H1G 6H8														
6630		Propriété sujette à surtaxe sur terrain vague non desservi														
6701		Fraction de copropriété: 0.059														
1001	89429985	7799														
		Lot Salomon Marion #4														
2002		21	268	101												
2004		21	267	P1												
2006		21	267	P2												
2008		21	268	P1												
2010		21	268	P2												
2990						1,051.00										
3001							03C 7A				2,800	42,700	45,500	R	25/1/85 12/2/85 330	
4201		Haas & Cavalière Inc.														
4601		6565 bl. Léger Montréal-Nord H1G 6H8														
6630		Propriété sujette à surtaxe sur terrain vague non desservi														
6701		Fraction de copropriété: 0.059														

99429983

1FII

4201 M. Robert Brunet

P1277 #4883 5-11-85

4601 7799 Salomon Brunet #2 HLE 4X7

CERT.	EXP.
25/7/85	13/6/85

99429984

3FII

4201 Mlle Maria Norella

4601 7799 Salomon Brunet HLE 4X7

CERT.	EXP.
25/7/85	17/5/85

99429985

1FII

4201 M. Sebastiano Lucio

4601 7799 Salomon Brunet #4, HLE 4X7

3FII

4202 Mlle Lena Di Francia

CERT.	EXP.
25/7/85	21/2/85

CODE	COMPTE	EMPLACEMENT - NOM, PROFESSION, RÉSIDENCE					CATEGORIE RATÉMENT	SCOLAIRE		VALEUR EN DOLLARS			REMARQUES							
		DIV. CAD.	CADASTRE	SUBDIVISION	FRONT	PROFONDEUR		SUPERFICIE	TEAR P. C.	TERRAIN	BÂTISSE	TOTAL								
1001	89429986	7799	Lot Salomon Marion # 5																	
2002		21	268	202																
2004		21	267	P1																
2006		21	267	P2																
2008		21	268	P1																
2010		21	268	P2																
2990						1,034.00														
3001							B3C 7A	2B1	2,800	42,200	45,000	2,800	R TSV	<table border="1"> <tr><td>CERT.</td><td>EFF.</td></tr> <tr><td>25/4/85</td><td>13/2/85</td></tr> <tr><td>330</td><td></td></tr> </table> Provient de 89429980 et 89429970.	CERT.	EFF.	25/4/85	13/2/85	330	
CERT.	EFF.																			
25/4/85	13/2/85																			
330																				
4201		Haas & Cavalière Inc.					CF	2												
4601		6565 bl. Léger Montréal-Nord H1G 6H8																		
6630		Propriété sujette à surtaxe sur terrain vague non desservi																		
6701		Fraction de copropriété: 0.058																		
1001	89429987	7799	Lot Salomon Marion # 6																	
2002		21	268	201																
2004		21	267	P1																
2006		21	267	P2																
2008		21	268	P1																
2010		21	268	P2																
2990						1,051.00														
3001							B3C 7A	2B1	2,800	42,200	45,000	2,800	R TSV	<table border="1"> <tr><td>CERT.</td><td>EFF.</td></tr> <tr><td>25/4/85</td><td>13/2/85</td></tr> <tr><td>330</td><td></td></tr> </table> Provient de 89429980 et 89429970.	CERT.	EFF.	25/4/85	13/2/85	330	
CERT.	EFF.																			
25/4/85	13/2/85																			
330																				
4201		Haas & Cavalière Inc.					CF	2												
4601		6565 bl. Léger Montréal-Nord H1G 6H8																		
6630		Propriété sujette à surtaxe sur terrain vague non desservi																		
6701		Fraction de copropriété: 0.059																		
1001	89429988	7799	Lot Salomon Marion # 7																	
2002		21	268	302																
2004		21	267	P1																
2006		21	267	P2																
2008		21	268	P1																
2010		21	268	P2																
2990						1,372.00														
3001							B3C 7A	2B1	3,700	47,200	53,000	3,700	R TSV	<table border="1"> <tr><td>CERT.</td><td>EFF.</td></tr> <tr><td>25/4/85</td><td>13/2/85</td></tr> <tr><td>330</td><td></td></tr> </table> Provient de 89429980 et 89429970.	CERT.	EFF.	25/4/85	13/2/85	330	
CERT.	EFF.																			
25/4/85	13/2/85																			
330																				
4201		Haas & Cavalière Inc.					CF	2												
4601		6565 bl. Léger Montréal-Nord H1G 6H8																		
6630		Propriété sujette à surtaxe sur terrain vague non desservi																		
6701		Fraction de copropriété: 0.077																		

89429986

3FII

4201 Mlle Annette Lambert

4601 7799 Salomon Marion, #5, H2E 4X7

GERT.	EFF.
25/7/86	27/2/86

89429987

7FII

4201 Mlle Nicole Routher

4601 7799 Salomon Marion, H2E 4X7

GERT.	EFF.
25/7/86	27/3/86

89429988

2FII

4201 M. Robert Veigina #2

4601 7799 Salomon Marion, H2E 4X7

4202 Mme Marie Robt - Veigina

GERT.	EFF.
25/7/86	27/3/86

2942 9939

1F11

4301. Dr. David Lorneia

4601 7749 Salmon Division H.F. 4X7

25/7/48 28/3/48

NUMERO	COMPTÉ	EMPLACEMENT - NOM, PROFESSION, RÉSIDENCE						CATEGORIE BÂTIMENT	SCOLAIRE		VALEUR EN DOLLARS			MUNICIPAL	REMARQUES
		ADRESSE	CADASTRE	SUBDIVISION	FRONT	PROFONDEUR	SUPERFICIE		TERR. P	TERR. C	TERRAIN	BÂTISSE	TOTAL		
3001	89429980	HAAS & CAVALIERE INC						7A	2	2B1	23900		23900	TSV	CERT. FFP R 25/4/85 49/95 3370
4201	157764	6565 EL LEGER MONTREAL NORD HIG 6H8						CF							Annulé et porte sur 894299730
4601	(701)	PROPRIETE SUJETTE A SURTAXE SUR TERRAIN VAGUE NON DESSERVI													847099792
6630	A 138505 28-2-85 (301)	A 139444 13-4-83 (102) 17-7-85													89429921 279
1001	89429990	7861 Salomon Maron LOT RUE PROJETEE						(15)							
2002		21 273		7601	13100	9,95800									
3001							3C			25100	331000	356100	R	CERT. FFP R 28-11-84 11-85 314	
4201		HAAS & CAVALIERE INC						7A	2	2B1	25100		25100	TSV	CERT. FFP R 24/1/85 11/85 327
4601		6565 EL LEGER MONTREAL NORD HIG 6H8						CF							Porte sur 89430171 à 89430186
6630		PROPRIETE SUJETTE A SURTAXE SUR TERRAIN VAGUE NON DESSERVI													
1001	89430000	7721 Salomon Maron LOT RUE PROJETEE						(15)							
2002		21 274		3777	13100	13,84400									
2002				16350	22628		3C			28000	330100	358100	R	CERT. FFP R 28-11-84 11-85 314	
3001							7A	2	2B1	28000		28000	TSV	CERT. FFP R 24/1/85 11/85 327	
4201		HAAS & CAVALIERE INC						CF							Porte sur 89430171 à 89430186
4601		6565 EL LEGER MONTREAL NORD HIG 6H8													
6630		PROPRIETE SUJETTE A SURTAXE SUR TERRAIN VAGUE NON DESSERVI													
1001	89430010	7871 Salomon Maron LOT RUE PROJETEE						(15)							
2002		21 275		4394	22628	14,55300									
2002				18600	12267		3C			28500	327600	356100	R	CERT. FFP R 28-11-84 11-85 314	
3001							7A	2	2B1	28500		28500	TSV	CERT. FFP R 14/2/85 11/85 330	
4201		HAAS & CAVALIERE INC						CF							Subl. cpa. annulé porte sur 89430187 à 89430202
4601		6565 EL LEGER MONTREAL NORD HIG 6H8													
6630		PROPRIETE SUJETTE A SURTAXE SUR TERRAIN VAGUE NON DESSERVI													
1001	89430020	7861 Salomon Maron LOT RUE PROJETEE						(15)							
2002	A 134542	21 276		4680	12267	13,89200									
2002	21-85 (102)			17177	18294		3C			28000	330500	358500	R	CERT. FFP R 28-11-84 11-85 314	
3001							7A	2	2B1	28000		28000	TSV	CERT. FFP R 14/2/85 11/85 330	
		PROPRIETE SUJETTE A SURTAXE SUR TERRAIN VAGUE NON DESSERVI													Subl. cpa. annulé porte sur 89430187 à 89430202

ANNEE	NUMERO	EMPLACEMENT - NOM, PROFESSION, RESIDENCE	FRONT	PROFONDEUR	SUPERFICIE	CATEGORIE BÂTIMENT	SCOLAIRE		VALEUR EN DOLLARS			MUNICIPAL	REMARQUES
							TERR	P. C.	TERRAIN	BATISSE	TOTAL		
4201 4601	89430020	HAAS & CAVALIERE INC 6565 BL LEGER MONTREAL NORD HIG 6MB				CF	2						
		PROPRIETE SUJETTE A SURTAXE SUR TERRAIN VAGUE NON DESSERVI											
1001	89430030	7881 Salomon Marion LOT ADE PROJETEE					1011						
2002	2002	21 277	3491	18274	12,17900								
2002	2002	16350	11677										
3001													
4201 4601		HAAS & CAVALIERE INC 6565 BL LEGER MONTREAL NORD HIG 6MB				CF	2						
5635		PROPRIETE SUJETTE A SURTAXE SUR TERRAIN VAGUE NON DESSERVI											
1001	89430040	7891 Salomon Marion LOT ADE PROJETEE					1011						
2002	2002	21 278	7601	11677	8,87700								
3001													
4201 4601		HAAS & CAVALIERE INC 6565 BL LEGER MONTREAL NORD HIG 6MB				CF	2						
5635		PROPRIETE SUJETTE A SURTAXE SUR TERRAIN VAGUE NON DESSERVI											
1001	89430050	7801-11 JACQUES ROUSSEAU											
1002		12615-695 ALLEE JEAN TALBOT											
1003		12615-695 ALLEE GUILLAUME RICHARD											
1004		12675-615 ALLEE JEAN RAINAUD											
1005		12675-615 17E AVENUE RIV PRAIRIES											
2002	2002	21 140	365	38404	22632								
2002	2002			38112	22629								
2004	2004	21 137	1915	29620	22629								
				28720	IRR								
										152,79600			
4601		OFFICE MUNICIPAL D HABITATION DE MONTREAL 152 EST NOTRE DAME #531 H2Y 3R4				9F	1						
1001	89430050	7800-7950 JACQUES ROUSSEAU											
1002		12595-515 ALLEE DE COLOMBET											
1003		12595-515 17E AVENUE RIV PRAIRIES											
1004		12595-535 NICOLAS JOLY											
2002	2002	21 140	366	38479	22936								
2002	2002			38784	23202								
										89,13900			
		MICROFICHE 153 F-06											

CODE	COMPTÉ	EMPLACEMENT - NOM, PROFESSION, RÉSIDENCE					CATEGORIE BÂTIMENT	SCOLAIRE		VALEUR EN DOLLARS			MUNICIPAL	REMARQUES	
		BL. C/P	CARRÉ	SUBDIVISION	FRONT	PROFONDEUR		SUPÉRIEUR	TERR. P.C.	TERRAIN	BÂTISSE	TOTAL			
1001	89430021	7581		Salomon Marion											
2002		21	277	A01											
2004		21	277	P1											
2006		21	277	P2											
2008		21	278	P1											
2010		21	278	P2											
2990											1,158.00				
3001							3C	2B1	2,800	34,900	37,700	T	R		
4201				Haas & Cavalière Inc. VERSO			CF	2							
4601				6565 Bl. Léger, Montréal-nord, H1G 6H8											
6701				<i>Location immobilière pour l'usage de bureau</i> Fraction de copropriété: 00.55											
1001	89430022	7681		Salomon Marion											
2002	A150088	21	277	A02											
2004	17-12-88.	21	277	P1											
2006		21	277	P2											
2008		21	278	P1											
2010		21	278	P2											
2990											990.00				
3001							3C	2B1	2,400	33,400	35,800	T	R		
4201				Haas & Cavalière Inc. VERSO			CF	2							
4601				6565 Bl. Léger, Montréal-nord, H1G 6H8											
6701				Fraction de copropriété: 00.47											
1001	89430031	7881		Salomon Marion											
2002		21	277	101											
2004		21	277	P1											
2006		21	277	P2											
2008		21	278	P1											
2010		21	278	P2											
2990											1,221.00				
3001							3C	2B1	3,000	41,500	44,500	T	R		
4201				Haas & Cavalière Inc. VERSO			CF	2							
4601				6565 Bl. Léger, Montréal-nord, H1G 6H8											
6701				Fraction de copropriété: 00.58											

CERT.	EFF.	R
23/1/85	1/1/85	330

Provient de
89430030 et
89430040

CERT.	EFF.	R
23/1/85	1/1/85	330

Provient de
89430030 et
89430040

CERT.	EFF.	R
23/1/85	1/1/85	330

Provient de
89430030 et
89430040

89430021

IFDI

4201 M. Jocelyne Durand

4601 7881 Car. Salomon Morion HIE 4X7

2FI1

4202 Mme Josée Guillemin-Durand

CERT.	DT
15/1/85	25/6/84

89430031

IFDI

4201 M. Richard Cuvette

4601 7881 Car. Salomon Morion #3

HIE 4X7

3FI1

4202 Mlle Margie Blain

CERT.	DT
15/1/85	17/3/84

89430022

IFDI

4201 M. Germain Larou

4601 7881 Salomon Morion, P2. HIE 4X7

CERT.	DT
11/3/86	17/12/85
	375

CODE	COMPTÉ	EMPLACEMENT - NOM, PROFESSION, RÉSIDENCE						CATEGORIE BÂTIMENT	SCOLAIRE			VALEUR EN DOLLARS			REMARQUES			
		DIV. CAD.	CADASTRE	SUBDIVISION	FRONT	PROFONDEUR	SUPERFICIE		TERR. P.	C	TERRAIN	BATISSE	TOTAL					
1001	89430032	7861		Salomon Marion														
2002		21	277	102														
2004		21	277	P1														
2006		21	277	P2														
2008		21	278	P1														
2010		21	278	P2														
2990																		
3001																		
4201																		
4601																		
6701																		
1001	89430033	7881		Salomon Marion														
2002		21	277	201														
2004		21	277	P1														
2006		21	277	P2														
2008		21	278	P1														
2010		21	278	P2														
2990																		
3001																		
4201																		
4601																		
6701																		
1001	89430034	7881		Salomon Marion														
2002		21	277	202														
2004		21	277	P1														
2006		21	277	P2														
2008		21	278	P1														
2010		21	278	P2														
3001																		
4201																		
4601																		
6701																		

CERT.	EFF.	R
23/1/85	1/1/85	330

Provient de
89430030 et
89430040

CERT.	EFF.	R
23/1/85	1/1/85	330

Provient de
89430030 et
89430040

CERT.	EFF.	R
23/1/85	1/1/85	330

Provient de
89430030 et
89430040

89430032

IFII

4201 M. Pierre Darric

4601 7881 av. Salomon Maron #4

HIE 4X7

CERT.	15/1/85	15/1/84
-------	---------	---------

89430033

IFII

4201 M. Rodrigue Prescott

4601 7881 av. Salomon Maron #5

HIE 4X7

CERT.	15/1/85	15/1/84
-------	---------	---------

4202 Mme Francine Gagnier -

Prescott

2FD1

89430034

IFCI

4201 M. Sylvain Turpin

4601 7881 av. Salomon Maron #6

HIE 4X7

CERT.	15/1/85	15/1/84
-------	---------	---------

4202 Mme Sylvie Gaudin - Turpin

2FD1

RÔLE D'ÉVALUATION DES IMMEUBLES POUR L'EXERCICE FINANCIER

SERVICE D'ÉVALUATION

CODE	COMPTE	EMPLACEMENT - NOM, PROFESSION, RÉSIDENCE						CATEGORIE BÂTIMENT	SCOLAIRE	VALEUR EN DOLLARS			MUNICIPAL	REMARQUES	
		DISTRICT	CADASTRE	SUBDIVISION	FRONT	PROFONDEUR	SUPERFICIE			TERR. P.C.	TERRAIN	BÂTISSE			TOTAL
1001	89430035	788/	Salomon Marion												
2002		21	277	301											
2004		21	277	P1											
2006		21	277	P2											
2008		21	278	P1											
2010		21	278	P2											
2990						1,600.00									
3001								3C	2B1	3,900	48,500	52,400	T R		
4201			Haas & Cavalière Inc.	VERS				CF	2						
4601			6565 Bl. Léger, Montréal-nord, H1G 6H8												
6701			Fraction de copropriété: 00.76												
1001	89430036	788/	Salomon Marion												
2002		21	277	302											
2004		21	277	P1											
2006		21	277	P2											
2008		21	278	P1											
2010		21	278	P2											
2990						1,832.00									
3001								3C	2B1	4,400	47,500	51,900	T R		
4201			Haas & Cavalière Inc.	VERS				CF	2						
4601			6565 Bl. Léger, Montréal-nord, H1G 6H8												
6701			Fraction de copropriété: 00.87												
1001	89430037	789/	Salomon Marion												
2002		21	278	A01											
2004		21	278	P1											
2006		21	278	P2											
2008		21	277	P1											
2010		21	277	P2											
2090						1,158.00									
3001								3C	2B1	2,200	34,900	37,100	T R		

CERT.	EFF.	
23/1/85	11/1/85	330

Provient de
89430030 et
89430040

CERT.	EFF.	
23/1/85	11/1/85	250

Provient de
89430030 et
89430040

CERT.	EFF.	
23/1/85	11/1/85	330

Provient de
89430030 et
89430040

89430035

3F.1

4201. Mlle Helène Boucher

4601. 7881 ar. Salomon Haron #3

HIE 4X7

CERT.	21
15/15/85	26/1/89

89430036

1F.1

4201. M. Louise Miranda

4601. 7881 ar. Salomon Haron #3

HIE 4X7

CERT.	21
15/15/85	15/16/89

4202. Mme Sylvie Dubreuil-Miranda

2F.1

CODE	COMPTÉ	EMPLACEMENT - NOM PROFESSION. RÉSIDENCE						CATEGORIE BÂTIMENT	SCOLAIRE		VALEUR EN DOLLARS			MUNICIPAL	REMARQUES	
		DIV. CAD.	CADASTRE	SUBDIVISION	FRONT	PROFONDEUR	SUPERFICIE		FERR.	P. C.	TERRAIN	BÂTISSE	TOTAL			
4201 4601	89430037	Haas & Cavalière Inc. VERSO 6565 Bl. Léger, Montréal-nord, H1G 6H8						CF	2							
6701		Fraction de copropriété: 00.55														
1001	89430038	789/	Salomon Marion													
2002		21	278	101												
2004		21	278	P1												
2006		21	278	P2												
2008		21	277	P1												
2010		21	277	P2												
2990											1,221.00					
3001									3C	2B1	3,000	40,800	43,800	T	R	
4201 4601	89430039	Haas & Cavalière Inc. VERSO 6565 Bl. Léger, Montréal-nord, H1G 6H8						CF	2							
6701		Fraction de copropriété: 00.58														
1001	89430039	789/	Salomon Marion													
2002		21	278	102												
2004		21	278	P1												
2006		21	278	P2												
2008		21	277	P1												
2010		21	277	P2												
2990											1,242.00					
3001									3C	2B1	3,000	40,700	43,700	T	R	
4201 4601	89430039	Haas & Cavalière Inc. VERSO 6565 Bl. Léger, Montréal-nord, H1G 6H8						CF	2							
6701		Fraction de copropriété: 00.59														

CERT.	EFF.
23/1/85	11/1/85
330	

Provient de
89430030 et
89430040

CERT.	EFF.
23/1/85	11/1/85
330	

Provient de
89430030 et
89430040

89430037

2FI1

4201 Mlle Michelle Gagnon
 4601 7891 av. Salomon Marois HIE 4X3

CERT.	REF.
15/15/85	25/11/84

89430038

1FI1

4201 M. Mathieu Béchamps
 4601 7891 av. Salomon Marois *3
 HIE 4X3

CERT.	REF.
15/15/85	15/11/84

2FI1

4202 Mme Monique Renaud - Béchamps

89430039

2FI1

4201 Mme Jocelyne Coeurin-Augeris
 4601 7891 av. Salomon Marois HIE 4X3

CERT.	REF.
15/15/85	21/11/84

CODE	COMPTÉ	EMPLACEMENT - NOM, PROFESSION, RÉSIDENCE					CATEGORIE BÂTIMENT	SCOLAIRE		VALEUR EN DOLLARS			MUNICIPAL	REMARQUES	
		SECTEUR CADASTRIQUE	SUBDIVISION	FRONT	PROFONDEUR	SUPERFICIE		TERR	C	TERRAIN	BÂTISSE	TOTAL			
1001	89430041	7891	Salomon Marion												
2002		21	278	201											
2004		21	278	P1											
2006		21	278	P2											
2008		21	277	P1											
2010		21	277	P2											
2990						1,221.00									
3001							30	2B1	3,000	40,500	43,500		T R		
4201		Haas & Cavalière Inc. VERSO					CF	2							
4601		6565 Bl. Léger, Montréal-nord, H1G 6H8													
6701		Fraction de copropriété: 00.58													
1001	89430042	7891	Salomon Marion												
2002		21	278	202											
2004		21	278	P1											
2006		21	278	P2											
2008		21	277	P1											
2010		21	277	P2											
2990						1,242.00									
3001							30	2B1	3,000	40,200	43,200		T R		
4201		Haas & Cavalière Inc. VERSO					CF	2							
4601		6565 Bl. Léger, Montréal-nord, H1G 6H8													
6701		Fraction de copropriété: 00.59													
1001	89430043	7891	Salomon Marion												
2002		21	278	301											
2004		21	278	P1											
2006		21	278	P2											
2008		21	277	P1											
2010		21	277	P2											
2990						1,600.00									
3001							30	2B1	3,900	47,600	51,500		T R		
4201		Haas & Cavalière Inc. VERSO					CF	2							
4601		6565 Bl. Léger, Montréal-nord, H1G 6H8													
6701		Fraction de copropriété: 00.76													

CERT.	EFF.	
23/1/85	1/1/85	330

Provient de
89430030 et
89430040

CERT.	EFF.	
23/1/85	1/1/85	330

Provient de
89430030 et
89430040

CERT.	EFF.	
23/1/85	1/1/85	330

Provient de
89430030 et
89430040

89430041

3F11

4301 Mlle Ginette Bourgeois

4601 7891 Salomon Hovion #16 HIE 4X3

CERT.	APP.
15/5/85	26/7/84

89430042

ANNULÉ

1F11

4301 M. Daniel Dupere

4601 7891 Salomon Hovion #6 HIE 4X3

3F11

4302 Mlle Josée Desjardins

CERT.	APP.
15/5/85	29/6/84

89430043

2F11

4301 Mme Marthe Simone - Sainte Marie

4601 7891 Salomon Hovion #6 HIE 4X3

CERT.	APP.
15/5/85	21/3/85

89430043

1F11

4301 M. Giuseppe Panarello

4601 7891 Salomon Hovion #7 HIE 4X3

3F11

4302 Mme Antonia Panarello

CERT.	APP.
15/5/85	19/8/84

CODE	COMPTE	EMPLACEMENT - NOM, PROFESSION, RÉSIDENCE						CATEGORIE BÂTIMENT	SCOLAIRE	VALEUR EN DOLLARS			MUNICIPAL	REMARQUES	
		DIV. CAD.	CADASTRE	SUBDIVISION	FRONT	PROFONDEUR	SUPERFICIE			TERR. P.C.	TERRAIN	BÂTISSE			TOTAL
1001	89430044	7891			Salomon Marion										
2002		21	278	302											
2004		21	278	P1											
2006		21	278	P2											
2008		21	277	P1											
2010		21	277	P2											
2990						1,832.00									
3001								30	2B1	4,400	44,500	53,900	T R		
4201					Haas & Cavalière Inc.		CF	2							
4601					6565 Bl. Léger, Montréal-nord, H1G 6H8										
6701					Fraction de copropriété: 00.87										
1001	89430045	7891			Salomon Marion										
2002		21	278	A02											
2004		21	278	P1											
2006		21	278	P2											
2008		21	277	P1											
2010		21	277	P2											
2990						990.00									
3001								30	2B1	2,400	33,500	35,900	T R		
4201					Haas & Cavalière Inc.		CF	2							
4601					6565 Bl. Léger, Montréal-nord, H1G 6H8										
6701					Fraction de copropriété: 00.47										

CERT. INF. *R*
 23/1/85 1/1/85 330
 Provient de
 89430030 et
 89430040

CERT. INF. *R*
 23/1/85 1/1/85 330
 Provient de
 89430030 et
 89430040

89430044

1F11

4201 M. Jean-Paul Proulx Homme

4601 7898 Solomon Horvath B HIE 4X7

CERT.	EFF.
15/25	15/16

89430045

1F12

4201 M. Michel Anis

4601 7791 Solomon Anis, HIE 4X7

2F11

4202 Mme Guadalupe Fortera Rouss

CERT.	EFF.
21/24	25/11/15
375	

CODE	COMPTÉ	EMPLACEMENT - NOM, PROFESSION, RESIDENCE					CATEGORIE BÂTIMENT	SCOLAIRE		VALEUR EN DOLLARS			MUNICIPAL	REMARQUES
		DIV. CAD.	CADASTRE	SUBDIVISION	FRONT	PROFONDEUR		SUPERFICIE	TERR.	TERRAIN	BÂTISSE	TOTAL		
1001	89430050													
2002		21	219	A01										
2004		21	219	P1										
2006		21	219	P2										
2990						1,152.00								
3001								3C	2B1	3500.	34700.	38200.		
4201							CF							
4601														
6701														
1001	89430053													
2002		21	219	101										
2004		21	219	P1										
2006		21	219	P2										
2990						1,174.00								
3001								3C	2B1	3500.	37200.	40700.		
4201							CF							
4601														
6701														
1001	89430056													
2002		21	219	102										
2004		21	219	P1										
2006		21	219	P2										
2990						1,196.00								
3001								3C	2B1	3600.	37100.	40700.		
4201							CF							
4601														
6701														

4/10/84 1/1/85 305
 1 Subd. prov de
 89428425

4/10/84 1/1/85 305
 1 Subd. prov de
 89428425

4/10/84 1/1/85 305
 1 Subd. prov de
 89428425

89430050

1F11

4201 M^o. Claude Plante
4601 8875 Perceps #1 H1E 4T9

3F11

4202 M^{lle}. Marie Jeanne Didier

CERT.	REF.
8-1-85	4584

89430056

1F21

4201 M^o. Richard Courcy
4601 8875 Perceps #3 H1E 4T9

2F11

4202 M^{me}. Johanne Leef-Courcy

CERT.	REF.
8-1-85	18-484

89430053

1F21

4201 M^o. Julien Peneault
4601 8875 Perceps #2 H1E 4T9

CERT.	REF.
15-1-85	13484

CODE	COMPTE	EMPLACEMENT - NOM, PROFESSION, RESIDENCE					CATEGORIE PAYEMENT	SCOLAIRE		VALEUR EN DOLLARS			MUNICIPAL	REMARQUES	
		DIV. CAD.	CADASTRE	SUBDIVISION	FRONT	PROFONDEUR		SUPERFICIE	TERR. P. C.	TERRAIN	BÂTISSE	TOTAL			
1001	89430059	8875 Bl. Perras App. 4													
2002		21	219	201											
2004		21	219	P1											
2006		21	219	P2											
2990						1,174.00									
3001		VERSO						3C	2B1	3500.	37100.	40600.			
4201		Corporation Genix Ltée					CF	1							
4601		7200 Hutchison App. 304 H3N 1Z1													
6701		Fraction de Copropriété 0.1264													
1001	89430062	8875 Bl. Perras App. 5													
2002		21	219	202											
2004		21	219	P1											
2006		21	219	P2											
2990						1,209.00									
3001		VERSO						3C	2B1	3700.	36900.	46600.			
4201		Corporation Genix Ltée					CF	1							
4601		7200 Hutchison App. 304 H3N 1Z1													
6701		Fraction de Copropriété 0.1301													
1001	89430065	8875 Bl. Perras App. 6													
2002		21	219	301											
2004		21	219	P1											
2006		21	219	P2											
2990						1,434.00									
3001		VERSO						3C	2B1	4300	46000.	50500.			
4201		Corporation Genix Ltée					CF	1							
4601		7200 Hutchison App. 304 H3N 1Z1													
6701		Fraction de Copropriété 0.1544													

4/1/85 305
R
T R 1 Subd. prov de
89428425

4/1/85 305
R
T R 1 Subd. prov de
89428425

4/1/85 305
R
T R 1 Subd. prov de
89428425

89430059

8F.I.1

4201 Mme Simone Ménard
4601 8875 Perceps #4 H.I.E. 479

CERT.	EFF.
8-85	30584

89430062

8F.I.1

4201 Mme Solange Legari - Foray
4601 8875 Perceps #5 H.I.E. 479

CERT.	EFF.
8-85	13484

89430065

1F.I.1

4201 M. André Beaudoin
4601 8875 Perceps #6 H.I.E. 479

CERT.	EFF.
8-85	30584

CODE	COMPTÉ	EMPLACEMENT - NOM, PROFESSION, RÉSIDENCE					CATEGORIE BÂTIMENT	SCOLAIRE		VALEUR EN DOLLARS			MUNICIPAL	REMARQUES	
		CADASTRE	SUBDIVISION	FRONT	PROFONDEUR	SUPERFICIE		TERR. P. C.	TERRAIN	BÂTISSE	TOTAL				
1001	89430068	8875 Bl. Perras App. 7													
2002		21	219		302										
2004		21	219		P1										
2006		21	219		P2										
2990						1,416.00									
3001		VERSO						3C	2B1	4200.	46000	50500.		T R 1 Subd. prov de 89428425	
4201		Corporation Genix Ltée					CF	1							
4601		7200 Hutchison App. 304 H3N 1Z1													
6701		Fraction de Copropriété 0.1524													
1001	89430071	8875 Bl. Perras-Garage A02													
2002		21	219		A02										
2004		21	219		P1										
2006		21	219		P2										
2990						178.00									
3001		VERSO						3C	2B1	500.	2200	2700.		T R 1 Subd. prov de 89428425	
4201		Corporation Genix Ltée					CF	1							
4601		7200 Hutchison App. 304 H3N 1Z1													
6701		Fraction de Copropriété 0.0192													
1001	89430074	8875 Bl. Perras-Garage A03													
2002		21	219		A03										
2004		21	219		P1										
2006		21	219		P2										
2990						178.00									
3001		VERSO						3C	2B1	500.	2200.	2700.		T R 1 Subd. prov de 89428425	
4201		Corporation Genix Ltée					CF	1							
4601		7200 Hutchison App. 304 H3N 1Z1													
6701		Fraction de Copropriété 0.0192													

Hutchison 7/1/85 305

Hutchison 7/1/85 305

Hutchison 7/1/85 305

89430068

4201 M^{re} Léon Gosselin
4601 8875 Perron #7 HIE 479

1F I I

CERT	---	---
81-85	11-487	---

4202 M^{me} Michelle Lebel - Gosselin

2F I I

89430071

4201 M^{me} Solange Lévesque - Foisy
4601 8875 Perron #5 HIE 479

8F I I

CERT	---	---
81-85	13-487	---

89430074

4201 M^{re} André Beaudoin
4601 8875 Perron #6 HIE 479

1F I I

CERT	---	---
81-85	20-584	---

CODE	COMPTE	EMPLACEMENT - NOM, PROFESSION, RESIDENCE						CATEGORIE BÂTIMENT	SCOLAIRE		VALEUR EN DOLLARS			MUNICIPAL	REMARQUES
		DIV. CAD.	CADASTRE	SUBDIVISION	FRONT	PROFONDEUR	SUPERFICIE		TERR.	P. C.	TERRAIN	BÂTISSE	TOTAL		
1001	89430077	8875 Bl. Perras-Garage A04													
2002		21	219	A04											
2004		21	219	P1											
2006		21	219	P2											
2990							178.00								
3001		CORPORATION GENIX LTÉE 7200 HUTCHISON APP. 304 H3N 1Z1 <i>Fraction de propriété 0.0192</i>													
4201														3C	
4601									2B1	500.	2200.	2700.		T R 1 Subd. prov de 89428425	
6701															

VERSO

4/10/84 4/1/85 305

89430077

1F.II

4201 M^{rs} Helen Esselin

4601 8875 Perras #2 H.I.E. 419

2F.II

4202 Mme Michelle Lebel Esselin

CERT.	EFF.
8185	11484

CODE	COMPTÉ	EMPLACEMENT - NOM, PROFESSION, RESIDENCE					CATEGORIE BÂTIMENT	SCOLAIRE		VALEUR EN DOLLARS			REMARQUES	
		DIR. CAD.	CADASTRE	SUBDIV. S.D.N.	FRONT	PROFONDEUR		SUPERFICIE	TEPR P. C.	TERRAIN	BÂTIMENT	TOTAL		
1001	89430080	8885 Bl. Perras App. 1												
2002		21	220	A01										
2004		21	220	P1										
2006		21	220	P2										
2990						1,065.00								
3001		VERSO					3C	2B1	3100	35100.	38200.		T R. 1 Subd. prov de 89428423	
4201		Corporation Génix Ltée					CF							
4601		7200 Hutchison App. 304 H3N 1Z1												
6701		Fraction de Copropriété: 0.124												
1001	89430083	8885 Bl. Perras App. 2												
2002		21	220	101										
2004		21	220	P1										
2006		21	220	P2										
2990						1,085.00								
3001		VERSO					3C	2B1	3300.	37400.	40700.		T R. 1 Subd. prov de 89428423	
4201		Corporation Génix Ltée					CF							
4601		7200 Hutchison App. 304 H3N 1Z1												
6701		Fraction de Copropriété : 0.1264												
1001	89430086	8885 Bl. Perras App. 3												
2002		21	220	102										
2004		21	220	P1										
2006		21	220	P2										
2990						1,105.00								
3001		VERSO					3C	2B1	3300.	52400.	40700.		T R. 1 Subd. prov de 89428423	
4201		Corporation Genix Ltée					CF							
4601		7200 Hutchison App. 304 H3N 1Z1												
6701		Fraction de Copropriété: 0.1287												

89430080

1F.I.1

4201 M. Joseph Martin - Jallbert

4601 8885 Bl Peras #1 H.I.E. 479

CERT.	EC.
81-85	20-6-84

89430083

1F.I.1

4201 M. Gilles Hamel

4601 8885 Peras #2 ml H.I.E. 479

CERT.	EC.
81-85	4-5-84

89430086

1F.I.1

4201 M. Jean Audette

4601 8885 Peras #3 H.I.E. 479

2F.I.1

4202 Mmes Noelle Gaudreau - Audette

CERT.	EC.
81-85	18-4-84

CODE	COMPTÉ	EMPLACEMENT - NOM, PROFESSION, RÉSIDENCE					CATEGORIE BÂTIMENT	SCOLAIRE		VALEUR EN DOLLARS			REMARQUES	
		PARCÉLLE	CADASTRE	SUBDIVISION	FRONT	PROFONDEUR		SUPERFICIE	TERR P. C.	TERRAIN	BÂTISSE	TOTAL		
1001	89430089	8885 Bl. Perras App. 4												
2002		21	220	201										
2004		21	220	P1										
2006		21	220	P2										
2990						1,085.00								
3001							3C	2B1	3200.	37300.	46600	T R	1 Subd. prov de 89428423	
4201		Corporation Genix Ltée					CF	1						
4601		7200 Hutchison App. 304, H3N 1Z1												
6701		Fraction de Copropriété: 0.1264												
1001	89430092	8885 Bl. Perras App. 5												
2002		21	220	202										
2004		21	220	P1										
2006		21	220	P2										
2990						1,117.00								
3001							3C	2B1	3400	39200	46600.	T R	1 Subd. prov de 89428423	
4201		Corporation Genix Ltée					CF	1						
4601		7200 Hutchison, App. 304, H3N 1Z1												
6701		Fraction de Copropriété: 0.1301												
1001	89430095	8885 Bl. Perras App. 6												
2002		21	220	301										
2004		21	220	P1										
2006		21	220	P2										
2990						1,326.00								
3001							3C	2B1	4000	46300	50900	T R	1 Subd. prov de 89428423	
4201		Corporation Genix Ltée					CF	1						
4601		7200 Hutchison App.304 H3N 1Z1												
6701		Fraction de Copropriété: 0.1544												

VERSO

VERSO

VERSO

4/18/85 305 R

4/18/85 305 R

4/18/85 305 R

89430089

1F.II

4201 M. Luc Hamen

4601 8885 Perras #4 H.1E.479

4202 Mme Suzanne Brin Hamen

2F.II

CERT.	REF.	
8-7-85	11-4-84	

89430092

8.F.II

4201 Mme Genevieve Thivierge

4601 8885 Pl. Perras #5 H.1E.479

CERT.	REF.	387
15/1/82	11/1/85	Je

89430095

1F.II

4201 M. Richard Joly

4601 8885 Perras #6 mt. H.1E.479

4202 Mlle Ghislaine Bélair

3F.II

CERT.	REF.	
8-18-85	18-4-84	

1985

CODE	COMPTÉ	EMPLACEMENT - NOM, PROFESSION, RESIDENCE						CATEGORIE PAYEMENT	SCOLAIRE		VALEUR EN DOLLARS			MUNICIPAL	REMARQUES	
		DE. CAD.	CADASTRE	SUBDIVISION	FRONT	PROFONDEUR	SUPERFICIE		TERR. P. C.	TERRAIN	BÂTISSE	TOTAL				
1001	89430098	8885 Bl. Perras App. 7														
2002		21	220	302												
2004		21	220	P1												
2006		21	220	P2												
2990																
												1,309.00				
3001		VERSO														
4201		Corporation Genix Ltée						CF	1							
4601		7200 Hutchison App. 304 H3N 1Z1														
6701		Fraction de Copropriété: 0.1524														
1001	89430101	8885 Bl. Perras-Garage A02														
2002		21	220	A02												
2004		21	220	P1												
2006		21	220	P2												
2990																
												165.00				
3001		VERSO														
4201		Corporation Genix Ltée						CF	1							
4601		7200 Hutchison, App. 304 H3N 1Z1														
6701		Fraction de Copropriété: 0.0192														
1001	89430104	8885 Bl. Perras-Garage A03														
2002		21	220	A03												
2004		21	220	P1												
2006		21	220	P2												
2990																
												165.00				
3001		VERSO														
4201		Corporation Genix Ltée						CF	1							
4601		7200 Hutchison App. 304 H3N 1Z1														
6701		Fraction de Copropriété: 0.0192														

4/1/84 1/1/85 305
T R 1 Subd. prov de
89428423

4/1/84 1/1/85 305
T R 1 Subd. prov de
89428423

4/1/84 1/1/85 305
T R 1 Subd. prov de
89428423

89430098

1F I 1

4201. M^o Claude Gauthier
4601. 8885 Perron #7 mté H1E 4T9

2F I 1

4202. Mme Murielle Morneau - Gauthier

CERT.	EFF.
81-15	12-4-87

89430101

1F I 1

4201. M^o Jean Audette
4601. 8885 Perron #3 H1E 4T9

2F I 1

4202. Mme Noëlla Gaudreau - Audette

CERT.	EFF.
81-85	18-4-87

89430104

1F I 1

4201. M^o Richard Sely
4601. 8885 Perron #6 mté H1E 4T9

3F I 1

4202. Mlle Ghislaine Bélair

CERT.	EFF.
81-85	18-4-87

CODE	COMPTE	EMPLACEMENT - NOM, PROFESSION, RESIDENCE					CATEGORIE RATIMENT	SCOLAIRE		VALEUR EN DOLLARS			MUNICIPAL	REMARQUES	
		DEV. CAD.	CADASTRE	SUBDIVISION	FRONT	PROFONDEUR		SUPERFICIE	TERR.	P.	C.	TERRAIN			BÂTISSE
1001	89430107			8885 Bl. Perras-Garage	A04										
2002		21	220	A04											
2004		21	220	P1											
2006		21	220	P2											
2990						165.00									
3001							3C	2B1	500.	2200.	2700.		TR	1 Subd. prov de 89428423	
4201				Corporation Genix Ltée			CF								
4601				7200 Hutchison App. 304	H3N 121										
6701				Fraction de Copropriété: 0.0192											

VERSO

4/10/85 11/85 30 S. *R*
1 Subd. prov de
89428423

89430107

1 F 31

4201 M^o Claude Gauthier

4601 8885 Pennas #7 MTL H.I.E. 459

2 F 31

4202 Mme Mireille Morneau-Gauthier

CERT	EPT
87-85	12-4-84

CODE	COMPTÉ	EMPLACEMENT - NOM, PROFESSION, RESIDENCE					CATEGORIE BÂTIMENT	SCOLAIRE		VALEUR EN DOLLARS			REMARQUES	
		DIV. CAD.	CADASTRE	SUBDIVISION	FRONT	PROFONDEUR		SUPERFICIE	TERR. V. C.	TERRAIN	BÂTISSÉ	TOTAL		
1001	89430111	8895 Rl. Perras App. 1												
2002		21	221	A01										
2004		21	221	P1										
2006		21	221	P2										
2990						1,049.00								
3001		VERSO						3C	2B1	3100	35100	38200	T R l Subd. prov de 89428421	
4201		Corporation Génix Ltée					CF	1						
4601		7200 Hutchison, App. 304, H3N 1Z1												
6701		Fraction de Copropriété 0.124												
1001	89430114	8895 Rl. Perras App. 2												
2002		21	221	101										
2004		21	221	P1										
2006		21	221	P2										
2990						1,070.00								
3001		VERSO						3C	2B1	3200	37500	40700	T R l Subd. prov de 89428421	
4201		Corporation Genix Ltée					CF	1						
4601		7200 Hutchison, App. 304, H3N 1Z1												
6701		Fraction de Copropriété 0.1264												
1001	89430117	8895 Rl. Perras App. 3												
2002		21	221	102										
2004		21	221	P1										
2006		21	221	P2										
2990						1,089.00								
3001		VERSO						3C	2B1	3300	37400	40700	T R l Subd. prov de 89428421	
4201		Corporation Genix Ltée					CF	1						
4601		7200 Hutchison, App. 304, H3N 1Z1												
6701		Fraction de Copropriété 0.1287												

89430111

8F I 1

4201 Mme Pauline Klavergan

4601 8895 Penas #1 HIE 4T9

CERT.	EFF.
81-85	6-18-84

89430114

1F I 1

4201 M^{lle} Marie Bergerie

4601 8895 Penas #2 HIE 4T9

CERT.	EFF.
81-85	11-4-84

89430117

2F I 1

4201 Mme Thérèse Godard

4601 8895 Penas #3 HIE 4T9

CERT.	EFF.
81-85	11-4-84

CODE	COMpte	EMPLACEMENT - NOM, PROFESSION, RESIDENCE						CATEGORIE TRAITEMENT	SCOLAIRE		VALEUR EN DOLLARS			MUNICIPAL	REMARQUES				
		CADASTRE	SUBDIVISION	FRONT	PROFONDEUR	SUPERFICIE	TERR P C		TERRAIN	BÂTISSE	TOTAL								
1001	89430121	8895 Bl. Perras App. 4																	
2002		21	221	201															
2004		21	221	P1															
2006		21	221	P2															
2990						1,070.00													
3001		CORPORATION GENIX LTÉE 7200 HUTCHISON, App. 304 H3N 1Z1 Fraction de Copropriété: 0.1264						3C	2B1	3200	32400	40600	T R	1 Subd. prov de 89428421					
4201												CF	1						
4601																			
6701																			
1001	89430124	8895 Bl. Perras App. 5																	
2002		21	221	202															
2004		21	221	P1															
2006		21	221	P2															
2990						1,101.00													
3001		CORPORATION GENIX LTÉE 7200 HUTCHISON App. 304, H3N 1Z1 Fraction de Copropriété: 0.1301						3C	2B1	3300	32300	40600	T R	1 Subd. prov de 89428421					
4201												CF	1						
4601																			
6701																			
1001	89430127	8895 Bl. Perras App. 6																	
2002		21	221	301															
2004		21	221	P1															
2006		21	221	P2															
2990						1,307.00													
3001		CORPORATION GENIX LTÉE 7200 HUTCHISON App. 304, H3N 1Z1 Fraction de Copropriété: 0.1544						3C	2B1	3900	46400	50200	T R	1 Subd. prov de 89428421					
4201												CF	1						
4601																			
6701																			

89430121

1 F.I.I.

4201 M^e Richard Lapointe
4601 8895 Perron #4 H.I.E. 479

CERT	EFF.
81-85	11-4-84

89430127

3 F.I.I.

4201 M^{lle} Jocelyne Lavoie
4601 8895 Perron #6 H.I.E. 479

CERT	EFF.
81/85	6/1/84

3 F.I.I.

4202 M^{lle} Chantal Lantier

89430124

1 F.I.I.

4201 M^e Pierre G. Bouchard
4601 8895 Perron #5 H.I.E. 479

CERT	EFF.
81-85	05-5-84

CODE	COMPTE	EMPLACEMENT - NOM, PROFESSION, RESIDENCE					CATEGORIE BÂTIMENT	SCOLAIRE		VALEUR EN DOLLARS			MUNICIPAL	REMARQUES	
		DIV. CAD.	CADASTRE	SUBDIVISION	FRONT	PROFONDEUR		SUPERFICIE	TERR.	BÂTIMENT	TERRAIN	BÂTIMENT			TOTAL
1001	89430131	8895 Bl. Perras App. 7													
2002		21	221	302											
2004		21	221	P1											
2006		21	221	P2											
2990						1,290.00									
3001		VERSO													
4201		Corporation Genix Ltée					CF	1							
4601		7200 Hutchison App. 304 H3N 1Z1													
6701		Fraction de Copropriété: 0.1524													
1001	89430134	8895 Bl. Perras-Garage A02													
2002		21	221	A02											
2004		21	221	P1											
2006		21	221	P2											
2990						163.00									
3001		VERSO													
4201		Corporation Genix Ltée					CF	1							
4601		7200 Hutchison App. 304 H3N 1Z1													
6701		Fraction de Copropriété: 0.0192													
1001	89430137	8895 Bl. Perras-Garage A03													
2002		21	221	A03											
2004		21	221	P1											
2006		21	221	P2											
2990						163.00									
3001		VERSO													
4201		Corporation Genix Ltée					CF	1							
4601		7200 Hutchison App. 304 H3N 1Z1													
6701		Fraction de Copropriété: 0.0192													

4/10/84 4/1/85 305

T R 1 Subd. prov de 89428421

4/10/84 4/1/85 305

T R 1 Subd. prov de 89428421

4/10/84 4/1/85 305

T R 1 Subd. prov de 89428421

89430131

1F.II

4201 M. Jacques Desrosiers
4601 8895 Pense #7 HIE 4T9

3F.II

4202 Mlle Diane Paquette
4602 8895 Pense #7 HIE 4T9

CERT.	REF.
8-1-85	116-84

89430134

2F.II

4201 Mme Yvonne Godard
4601 8895 Pense #3 HIE 4T9

CERT.	REF.
8-1-85	114-84

89430137

1F.II

4201 M. Jacques Desrosiers
4601 8895 Pense #7 HIE 4T9

3F.II

4202 Mlle Diane Paquette
4602 8895 Pense #7 HIE 4T9

CERT.	REF.
8-1-85	116-84

CODE	COMPTE	EMPLACEMENT - NOM, PROFESSION, RESIDENCE						CATEGORIE BÂTIMENT	SCOLAIRE		VALEUR EN DOLLARS			MUNICIPAL	REMARQUES
		DIV. CAD.	CADASTRE	SUBDIVISION	FRONT	PROFONDEUR	SUPERFICIE		TERR. P. C.	TERRAIN	BÂTISSE	TOTAL			
1001	89430140	8895 Bl. Perras-Garage A04													
2002		21	221	A04											
2004		21	221	P1											
2006		21	221	P2											
2990							163.00								
3001		VERSOS Corporation Génix Ltée 7200 Hutchison App. 304 H3N 1Z1						3C	2B1	500	2200	2700		T R 1 Subd. prov de 89428421	
4201													CF	1	
4501															
6701		Fraction de Copropriété: 0.0192													

7/10/84 7/1/85 305 R

89430140

JF I I

4201 Mc Pierre & Bouchard

4601 8895 Perce #5 HIE 479

CDP	FF
8-1-85	035584

CODE	COMFTE	EMPLACEMENT - NOM, PROFESSION, RESIDENCE					CATEGORIE IMMEUBLE	SCOLAIRE		VALEUR EN DOLLARS			REMARQUES	
		DIV. CAD.	CADASTRE	SUBDIVISION	FRONT	ENCLOSURE		SUPERFICIE	TEPP.	P.	C.	TERRAIN		BÂTISSE
1001	89430143													
2002		21	222	A01										
2004		21	222	P1										
2006		21	222	P2										
2990												1,053.00		
3001														
4201														
4601														
6701														
1001	89430146													
2002		21	222	101										
2004		21	222	P1										
2006		21	222	P2										
2990												1,073.00		
3001														
4201														
4601														
6701														
1001	89430149													
2002		21	222	102										
2004		21	222	P1										
2006		21	222	P2										
2990												1,093.00		
3001														
4201														
4601														
6701														

41059 1185 305

T R 1 Subd. prov de 89428419

41059 1185 305

T R 1 Subd. prov de 89428419

41059 1185 305

T R 1 Subd. prov de 89428419

89430143

3F I 1

4201 Mlle Nancy Malenfant
4601 8905 Penas #1 H.I.E. 479

CERT.	EP.
8-1-85	30-5-85

89430146

2F I 1

4201 Mme Gergette Tremblay-Desjardins
4601 8905 Penas #2 H.I.E. 479 4M.4
F122 (5000) 191285 Ag

CERT.	EP.
8-1-85	20-6-85

89430149

1F I 1

4201 M. Florent D'Amours
4601 8905 Penas #3 H.I.E. 479

2F I 1

4202 Mme Cécile Desjardins-D'Amours

CERT.	EP.
8-1-85	16-5-85

CODE	COMPTE	EMPLACEMENT - NOM, PROFESSION, RESIDENCE					CATEGORIE BÂTIMENT	SCOLAIRE		VALEUR EN DOLLARS			MUNICIPAL	REMARQUES				
		CADASTRE	SUBDIVISION	FRONT	PROFONDEUR	SUPERFICIE		TERR P. C.	TERRAIN	BÂTISSE	TOTAL							
1001	89430152	8905 Bl. Perras App. 4																
2002		21	222		201													
2004		21	222		P1													
2006		21	222		P2													
2990						1,073.00												
3001		VERSOS						3C	2B1	3200	37400	40600	T R	1 Subd. prov de 89428419				
4201							Corporation Genix Ltée					CF	I					
4601							7200 Hutchison, App. 304, H3N 1Z1											
6701							Fraction de Copropriété 0.1264											
1001	89430155	8905 Bl Perras App. 5																
2002		21	222		202													
2004		21	222		P1													
2006		21	222		P2													
2990						1,105.00												
3001		VERSOS						3C	2B1	3300	37300	40600	T R	1 Subd. prov de 89428419				
4201							Corporation Genix Ltée					CF	I					
4601							7200 Hutchison App. 304, H3N 1Z1											
6701							Fraction de Copropriété 0.1301											
1001	89430158	8905 Bl. Perras App. 6																
2002		21	222		301													
2004		21	222		P1													
2004		21	222		P2													
2990						1,311.00												
3001		VERSOS						3C	2B1	3900	46400	50300	T R	1 Subd. prov de 89428419				
4201							Corporation Genix Ltée					CF	I					
4601							7200 Hutchison, App. 304, H3N 1Z1											
6701							Fraction de Copropriété 0.1544											

89430152

1F.I.1

4201 M^o. Denis Morin

4601 8905 P^{er}nas #4 H.I.E. 479

2F.I.1

4202 Mme Genevieve Bigon-Morin

CERT.	ET
8185	16554

89430155

1F.I.1

4201 M^o. Roger Godin

4601 8905 P^{er}nas #5 H.I.E. 479

CERT.	ET
8185	19534

89430158

1F.I.1

4201 M^o. Robert Tellier

4601 8905 P^{er}nas #6 H.I.E. 479

3F.I.1

4202 M^{lle} Françoise Deschamps

CERT.	ET
8185	18484

CODE	COMPTE	EMPLACEMENT (LOCAL PROFESSIONNEL, RESIDENCE)					CATEGORIE BÂTIMENT	SCOLAIRE		VALEUR EN DOLLARS			MUNICIPAL	REMARQUES	
		DIV. CAS	CADASTRE	SECTION	PARC. LOCAL	SUPERF. DE		TERR. P. C.	TERRAIN	BÂTIMENT	TOTAL				
1001	89430161														
2002		21	222		302										
2004		21	222		P1										
2006		21	222		P2										
2990															
											1,294.00				
3001															
4201															
4601															
6701															
1001	89430164														
2002		21	222		A02										
2004		21	222		P1										
2006		21	222		P2										
2990															
3001															
4201															
4601															
6701															
1001	89430167														
2002		21	222		A03										
2004		21	222		P1										
2006		21	222		P2										
2990															
3001															
4201															
4601															
6701															
1001	89430170														
2002		21	222		A04										
2004		21	222		P1										
2006		21	222		P2										
2990															
3001															
4201															
4601															
6701															

RECEIVED
7/10/85 305

T R 1 Subd. prov de
89428419

VERSO

RECEIVED
7/10/85 305

T R 1 Subd. prov de
89428419

VERSO

RECEIVED
7/10/85 305

T R 1 Subd. prov de
89428419

VERSO

P457 0

T R 1 Subd. prov de
89428419

89430161

1F.II

4201 M. Richard Larnier

4601 8905 Pennac #7 H.I.E. 419

2F.II

4202 Mme Lucie Tanguay-Larnier

CERT.	EFF.
8-1-85	125-584

89430164

1F.II

4201 M. Robert Tellier

4601 8905 Pennac #6 H.I.E. 419

3F.II

4202 Mlle Françoise Deschamps

CERT.	EFF.
8-1-85	18-404

89430167

1F.II

4201 M. Roger Godin

4601 8905 Pennac #5 H.I.E. 419

CERT.	EFF.
8-1-85	9-5-84

CODE	COMPTE	EMPLACEMENT - NOM, PROFESSION, RESIDENCE					CATEGORIE D'APPART	SCOLAIRE		VALEUR EN DOLLARS			MUNICIPAL	REMARQUES	
		ENV. CAD.	CADASTRE	SUBDIVISION	FRONT	PROFONDEUR		SUPERFICIE	TERR. P.	C.	TERRAIN	BÂTISSE			TOTAL
1001	89430170	8905 Bl. Perras-Garage A04													
2002		21	222	A04											
2004		21	222	P1											
2006		21	222	P2											
2990						163.00									
3001		VERSO						3C	2B1	500.	2200.	2700.			
4201		Corporation Genix Ltée					CF	1							
4601		7200 Hutchison, App. 304, H3N 1Z1													
6701		Fraction de Copropriété 0.0192													

4/10/55 4/1/55 305
 R
 T R 1 Subd. prov de
 89428419

89430170

1611

4201 M^r Richard Carrier

4601 8905 Pennac #7 H1E479

4202 M^{re} Lucie Tanguay - Carrier 2511

CERT	EFF
8185	25581

CODE	COMPTÉ	EMPLACEMENT - NOM, PROFESSION, RÉSIDENCE					CATEGORIE BÂTIMENT	SCOLAIRE		VALEUR EN DOLLARS			MUNICIPAL *	REMARQUES	
		PARCÉLLE	CADASTRE	SUBDIVISION	FRONT	PROFONDEUR		SUPERFICIE	TERP P. C.	TErrain	BÂTISSE	TOTAL			
1001	89430171	7801 Salomon Marion													Prov. de 89429990 89430000
2002		21	273	A01											
2004		21	273	P1											
2006		21	273	P2											
2008		21	274	P1											
2010		21	274	P2											
2990						1,333.00									
3001		VERSO						3C	2B1	3000.	36500.	39500.	T R		
4201		Haas & Cavalière Inc.					CF	2							
4601		6565 Blvd Léger, Montréal-Nord H1G 6H8													
6701		Fraction de copropriété 0.056													
1001	89430172	7801 Salomon Marion #3													Prov. de 89429990 89430000
2002		21	273	101											
2004		21	273	P1											
2006		21	273	P2											
2008		21	274	P1											
2010		21	274	P2											
2990						1,380.00									
3001		VERSO						3C	2B1	3100.	41500.	44600.	T R		
4201		Haas & Cavalière Inc.					CF	2							
4601		6565 Blvd Léger, Montréal-Nord H1G 6H8													
6701		Fraction de copropriété 0.058													
1001	89430173	7801 Salomon Marion #4													Prov. de 89429990 89430000
2002		21	273	102											
2004		21	273	P1											
2006		21	273	P2											
2008		21	274	P1											
2010		21	274	P2											
2990						1,404.00									
3001		VERSO						3C	2B1	3100.	39600.	42700.	T R		
4201		Haas & Cavalière Inc.					CF	2							
4601		6565 Blvd Léger, Montréal-Nord H1G 6H8													
6701		Fraction de copropriété 0.059													

89430171

1FT1

4201 M. Jean Jubeau

4601 7801 ar Salomon Maxion HIE 4X7

CERT.	REF.
15/5/65	9/10/64

89430172

2FT1

4201 Mrs Maria Montanaro-Pasqualelli

4601 7801 ar Salomon Maxion #3

HIE 4X7

CERT.	REF.
15/5/65	9/10/64

89430173

1FT1

4201 M. Richard Hétu

4601 7801 ar Salomon Maxion #4

HIE 4X7

CERT.	REF.
15/5/65	9/10/64

CODE	COMPTÉ	EMPLACEMENT - NOM, PROFESSION, RÉSIDENCE						CATEGORIE BÂTIMENT	SCOLAIRE		VALEUR EN DOLLARS			MUNICIPAL	REMARQUES	
		QUÉ. CAD.	CALASTRE	SUBDIVISION	FRONT	PROFONDEUR	SUPÉRIEUR		P	C	TERRAIN	BÂTISSÉ	TOTAL			
1001	89430174	7801 Salomon Marion #5														CEPI 241185 11185 327 Prov. de 89429990 89430000
2002		21	273	201												
2004		21	273	P1												
2006		21	273	P2												
2008		21	274	P1												
2010		21	274	P2												
2990							1,380.00									
3001								3C	2	B1	3100.	40400.	43500.	T R		
4201		Haas & Cavalière Inc. VERSO						CF	2							
4601		6565 Blvd Léger, Montréal-Nord H1G 6H8														
6701		Fraction de copropriété 0.058														
1001	89430175	7801 Salomon Marion														CEPI 241185 11185 327 Prov. de 89429990 89430000
2002		21	273	202												
2004		21	273	P1												
2006		21	273	P2												
2008		21	274	P1												
2010		21	274	P2												
2990							1,404.00									
3001								3C	2	B1	3100.	39600.	42700.	T R		
4201		Haas & Cavalière Inc. VERSO						CF	2							
4601		6565 Blvd Léger, Montréal-Nord H1G 6H8														
6701		Fraction de copropriété 0.059														
1001	89430176	7801 Salomon Marion														CEPI 241185 11185 327 Prov. de 89429990 89430000
2002		21	273	301												
2004		21	273	P1												
2006		21	273	P2												
2008		21	274	P1												
2010		21	274	P2												
2990							1,832.00									
3001								3C	2	B1	4100.	48700.	52800.	T R		
4201		Haas & Cavalière Inc. VERSO						CF	2							
4601		6565 Blvd Léger, Montréal-Nord H1G 6H8														
6701		Fraction de copropriété 0.077														

89430174

IFI 1

4201 M. Alain Boulet

4601 7801 av. Salomon Maxion # 5

HIE 4X3

IFI 1

4202 Mme. Hiline Girard - Boulet

CERT.	DATE	
15/5/65	15/6/64	

89430175

IFI 1

4201 M. Alain Prevost

4601 7801 av. Salomon Maxion # 6

HIE 4X3

F. 202 # 4735 / 23/7/65

CERT.	DATE	
15/5/65	23/7/65	

89430176

IFI 1

4201 M. Robert Deschambault

4601 7801 av. Salomon Maxion HIE 4X3

IFI 1

4202 Mme. Patricia Lafontaine -

Deschambault

CERT.	DATE	
15/5/65	23/7/65	

89430177

2FT1

4201 Mme Rose Gauthier - Pettit

4601 7801 av. Salomon Maxion #8

HIE 4X7

CERT.	REF.
15/185	57/187

89430178

3FT1

4201 Mme Anita Pelletier

4601 7801 av. Salomon Maxion #1

HIE 4X7

CERT.	REF.
15/185	22/1187

89430179

1FT1

4201 M. Ugo Caselli

4601 7801 av. Salomon Maxion #3

HIE 4X7

2FT1

4202 Mme Marcelle Simone - Caselli

CERT.	REF.
15/185	15/187

CODE	COMPTÉ	EMPLACEMENT - NOM, PROFESSION, RÉSIDENCE					SUPERFICIE	CATEGORIE BÂTIMENT	SCOLAIRE		VALEUR EN DOLLARS			MUNICIPAL	REMARQUES						
		DIRECTION	CALAGE	SURFACE	FRONT	PROFONDEUR			TERR	P. C.	TERRAIN	BÂTISSE	TOTAL								
1001	89430180	7821													<table border="1"> <tr> <td>Prov. de</td> <td>377</td> </tr> <tr> <td>89429990</td> <td></td> </tr> <tr> <td>89430000</td> <td></td> </tr> </table>	Prov. de	377	89429990		89430000	
Prov. de	377																				
89429990																					
89430000																					
2002		21	274		102																
2004		21	274		P1																
2006		21	274		P2																
2008		21	273		P1																
2010		21	273		P2																
2990						1,428.00															
3001								3C	2B1	3200.	40900.	44100.	T R								
4201																					
4601																					
6701																					
1001	89430181	7821													<table border="1"> <tr> <td>Prov. de</td> <td>R</td> </tr> <tr> <td>89429990</td> <td></td> </tr> <tr> <td>89430000</td> <td></td> </tr> </table>	Prov. de	R	89429990		89430000	
Prov. de	R																				
89429990																					
89430000																					
2002		21	274		201																
2004		21	274		P1																
2006		21	274		P2																
2008		21	273		P1																
2010		21	273		P2																
2990						1,380.00															
3001								3C	2B1	3100.	41200.	44300.	T R								
4201																					
4601																					
6701																					
1001	89430182	7821													<table border="1"> <tr> <td>Prov. de</td> <td>R</td> </tr> <tr> <td>89429990</td> <td></td> </tr> <tr> <td>89430000</td> <td></td> </tr> </table>	Prov. de	R	89429990		89430000	
Prov. de	R																				
89429990																					
89430000																					
2002		21	274		202																
2004		21	274		P1																
2006		21	274		P2																
2008		21	273		P1																
2010		21	273		P2																
2990						1,404.00															
3001								3C	2B1	3100.	40400.	43500.	T R								
4201																					
4601																					
6701																					

89430120

IFII

4201 Mlle Claire Fortin

4601 7821 av. Salomon Maron #4

F. 222 #4440 Q00 31515

HIE 4X3

CERT.	REF.
15/5/85	21/10/87

89430181

IFII

4201 M. Jules Gato

4601 7821 av. Salomon Maron #5

HIE 4X3

CERT.	REF.
15/5/85	21/10/87

89430182

IFII

4201 M. Andre Fournier

4601 7821 av. Salomon Maron

HIE 4X3

CERT.	REF.
15/5/85	21/10/87

ORDRE	COMPTÉ	EMPLACEMENT - NOM, PROFESSION, RÉSIDENCE					SUPERFICIE	CATEGORIE BÂTIMENT	SCOLAIRE	VALEUR EN DOLLARS			MUNICIPAL	REMARQUES	
		DIV. CAD.	CADASTRE	DIVISION	FRONT	PROFONDEUR				TERR. P. C.	TERRAIN	BÂTISSE			TOTAL
1001	89430183	7821 Salomon Marion #7													Prov. de 89429990 89430000
2002		21	274	301											
2004		21	274	P1											
2006		21	274	P2											
2008		21	273	P1											
2010		21	273	P2											
2990						1,832.00									
3001		VERSO						3C	2B1	4100.	48800.	52900.	TR		
4201		Haas & Cavalière Inc.						CF	2						
4601		6565 Blvd Léger, Montréal-Nord H1G 6H8													
6701		Fraction de copropriété 0.077													
1001	89430184	7821 Salomon Marion													Prov. de 89429990 89430000
2002		21	274	302											
2004		21	274	P1											
2006		21	274	P2											
2008		21	273	P1											
2010		21	273	P2											
2990						2,071.00									
3001		VERSO						3C	2B1	4600.	49000.	53600.	TR		
4201		Haas & Cavalière Inc.						CF	2						
4601		6565 Blvd Léger, Montréal-Nord H1G 6H8													
6701		Fraction de copropriété 0.087													
1001	89430185	7821 Salomon Marion													Prov. de 89429990 89430000
2002		21	274	A02											
2004		21	274	P1											
2006		21	274	P2											
2008		21	273	P1											
2010		21	273	P2											
2990						1,095.00									
3001		VERSO						3C	2B1	2400.	34900.	37300.	TR		
4201		Haas & Cavalière Inc.						CF	2						
4601		6565 Blvd Léger, Montréal-Nord H1G 6H8													
6701		Fraction de copropriété 0.046													

89430185

IFI I

4201 M. Jacques Clavier

4601 7821 av. Salomon Morion #7
HIE 4X7

CERT.	EFF.
26/4/85	17/3/85

89430183

ICI I

AES20

4201 R. Pierre Collin

4601 7821 av. Salomon Morion #7

HIE 4X7

CERT.	EFF.
15/3/85	15/4/84

89430184

IFI I

4201 M. Claude Savignac

4601 7821 av. Salomon Morion #8

HIE 4X7

CERT.	EFF.
15/3/85	15/4/84

CODE	COMpte	EMPLACEMENT - NOM, PROFESSION, RÉSIDENCE					CATEGORIE BÂTIMENT	SCOLAIRE		VALEUR EN DOLLARS			MUNICIPAL	REMARQUES	
		DIV. CAD.	CADASTRIQUE	SUBDIVISION	FRONT	PROFONDEUR		SUPERFICIE	TERRA P.C.	TERRAIN	BÂTISSE	TOTAL			
1001	89430186 A-746250	7801	Salomon Marion												GEN. 11.185 89429990 89430000 R 327
2002	K-9-45	21	273	A02											
2004		21	273	P1											
2006		21	273	P2											
2008		21	274	P1											
2010		21	274	P2											
2990						1,095.00									
3001							3C	2B1	2400.	34900.	37300.	TR			
4201							CF	2							
4601															
6701															

89430186

IFTI

4201 M. Jean Desjardins

4201 2973 Henri Bourassa E HIE 1199

2FTI

4202 Mme Nicole Darbonne

CEKT	5	
5A105	15A105	345

PAGE	COMPTÉ	EMPLACEMENT - NOM, PROFESSION, RÉSIDENCE					CATEGORIE BÂTIMENT	SCOLAIRE		VALEUR EN DOLLARS			MUNICIPAL	REMARQUES	
		NUMÉRO CADASTRE	SUBDIVISION	FRONT	PROFONDEUR	SUPERFICIE		TERR. P. C.	TERRAIN	BÂTISSÉ	TOTAL				
1001	89430187	7841 Salomon Marion *1													
2001		21	275	A01											
2002		21	275	P1											
2003		21	275	P2											
2004		21	276	P1											
2005		21	276	P2											
2990						1,565.00									
3001							3C	3,100	34,600	37,700	T R				
4201		Haas & Cavalière Inc. VERSO					CF	2							
4601		6565 bl. Léger, Montréal-Nord H1G 6H8													
6701		Fraction de co-propriété: 0.055													
1001	89430188	7841 Salomon Marion *3													
2001		21	275	101											
2002		21	275	P1											
2003		21	275	P2											
2004		21	276	P1											
2005		21	276	P2											
2990						1,678.00									
3001							3C	3,300	40,200	43,500	T R				
4201		Haas & Cavalière Inc. VERSO					CF	2							
4601		6565 bl. Léger, Montréal-Nord H1G 6H8													
6701		Fraction de co-propriété: 0.059													
1001	89430189	7841 Salomon Marion *4													
2001		21	275	102											
2002		21	275	P1											
2003		21	2751	P2											
2004		21	276	P1											
2005		21	276	P2											
2990						1,678.00									
3001							3C	3,300	41,700	45,000	T R				
4201		Haas & Cavalière Inc. VERSO					CF	2							
4601		6565 bl. Léger, Montréal-Nord H1G 6H8													
6701		Fraction de co-propriété: 0.059													

CERT.	EFF.
14/12/85	11/1/85
	330

CERT.	EFF.
14/12/85	11/1/85
	330

CERT.	EFF.
14/12/85	11/1/85
	330

89430187

IFI I

4201 M. Sylvain Asselin

4601 7841 ar Salomon Marion #1 HIE 4X7

3FI I

4202 Mme Genevieve Orluud

CERT	15/1/83	5/10/84
------	---------	---------

89430188

IFI I

4201 M. Marcel Gariolte

4601 7841 ar Salomon Marion #3

HIE 4X7

2FI I

4202 Mme Claire Gariolte - Gariolte

CERT	15/1/83	5/10/84
------	---------	---------

89430189

IFI I

4201 M. Michel St-Onge

4601 7841 ar Salomon Marion #4

HIE 4X7

2FI I

4202 Mme Suzanne Talbot - St-Onge

CERT	15/1/83	5/10/84
------	---------	---------

ROLE D'ÉVALUATION DES IMMEUBLES POUR L'EXERCICE FINANCIER 1985

TABLEAU D'ÉVALUATION

ORDRE	NUMÉRIQUE	EMPLACEMENT - NOM, PROFESSION, RESIDENCE						CATEGORIE D'IMMEUBLE	SCOLAIRE	VALEUR EN DOLLARS			MUNICIPAL	REMARQUES	
		NOY. CADASTRIEL	SURFACE	FRONT	PROFONDEUR	SURFACE	TERRAIN			BATISSE	TOTAL				
1001	89430190	7841 Salomon Marion *5													
2001		21	275		201										
2002		21	275		P1										
2003		21	275		P2										
2004		21	276		P1										
2005		21	276		P2										
2990							1,649.00								
3001		Haas & Cavalière Inc. VERSO						CF	2						
4201		6565 bl. Léger, Montréal-Nord H1G 6H8								3,300	40,400	43,700	T R	subd. prov. 89430010 0020	
4601		Fraction de co-propriété: 0.058													
6701															
1001	89430191	7841 Salomon Marion *6													
2001		21	275		202										
2002		21	275		P1										
2003		21	275		P2										
2004		21	276		P1										
2005		21	276		P2										
2990							1,678.00								
3001		Haas & Cavalière Inc. VERSO						CF	2						
4201		6565 bl. Léger, Montréal-Nord H1G 6H8								3,300	40,000	43,300	T R	subd. prov. 89430010 0020	
4601		Fraction de co-propriété: 0.059													
6701															
1001	89430192	7841 Salomon Marion *7													
2001		21	275		301										
2002		21	275		P1										
2003		21	275		P2										
2004		21	276		P1										
2005		21	276		P2										
2990							2,190.00								
3001		Haas & Cavalière Inc. VERSO						CF	2						
4201		6565 bl. Léger, Montréal-Nord H1G 6H8								4,400	48,100	52,500	T R	subd. prov. 89430010 0020	
4601		Fraction de co-propriété: 0.077													
6701															

CERT. EFF. 14/2/85 11/1/85 330

CERT. EFF. 14/2/85 11/1/85 330

CERT. EFF. 14/2/85 11/1/85 330

89430190

3FI

4201 M^{lle} Françoise Martin

4601 7841 or Solomon Martin #5

HIE 4x7

CERT.	NO.
155185	57187

89430191

1FI

4201 M. Mario Francesco

4601 7841 or Solomon Martin #6

HIE 4x7

2FI

4202 M^{lle} Françoise Aquino-Francesco

CERT.	NO.
155185	57187

89430192

1FI

4201 M. Florian Dupue

4601 7841 or Solomon Martin #7

HIE 4x7

3FI

4202 M^{lle} Aline Ethier

CERT.	NO.
155185	57187

CODE	CONTE	EMPLACEMENT - NOM, PROFESSION, RÉSIDENCE					CATEGORIE BÂTIMENT	SCCLAIRE		VALEUR EN DOLLARS			MUNICIPAL	REMARQUES	
		NO. CAD.	CADASTRE	ENDRECTION	FRONT	PROFONDEUR		SUPERFICIE	TERR P C	TERRAIN	BÂTISSE	TOTAL			
1001	89430193	7841 Salomon Marion *8													
2001		21	275		302										
2002		21	275		P1										
2003		21	275		P2										
2004		21	276		P1										
2005		21	276		P2										
2990											2,475.00				
3001							3C		4,900	48,200	53,100	T R	subd. prov. 89430010 0020		
4201		Haas & Cavalière Inc. VERSO					CF	2							
4601		6565 bl. Léger, Montréal-Nord H1G 6H8													
6701		Fraction de co-propriété: 0.087													
1001	89430194	7841 Salomon Marion *2													
2001		21	275		A02										
2002		21	275		P1										
2003		21	275		P2										
2004		21	276		P1										
2005		21	276		P2										
2990											1,308.00				
3001							3C		2,600	34,700	37,300	T R	subd. prov. 89430010 0020		
4201		Haas & Cavalière Inc. VERSO					CF	2							
4601		6565 bl. Léger, Montréal-Nord H1G 6H8													
6701		Fraction de co-propriété: 0.046													
1001	89430195	7841 Salomon Marion *1													
2001		21	276		A01										
2002		21	276		P1										
2003		21	276		P2										
2004		21	275		P1										
2005		21	275		P2										
2990											1,565.00				
3001							3C		3,100	36,000	39,100	T R	subd. prov. 89430010 0020		
4201		Haas & Cavalière Inc. VERSO					CF	2							
4601		6565 bl. Léger, Montréal-Nord H1G 6H8													
6701		Fraction de co-propriété: 0.055													

CERT.	IMP.
14/12/85	11/1/85
	330

CERT.	IMP.
14/12/85	11/1/85
	330

CERT.	IMP.
14/12/85	11/1/85
	330

89430194

1F21

4201 M. Jean Lapance
 4601 7841 Salomon Marion #2 HIE 4X7

CERT.	EFF.
2/4/85	1/2/85

89430195

3F21

4201 Mlle Louise Desrosiers
 4601 7861 Salomon Marion #1, HIE 4X7

CERT.	EFF.
2/12/84	11/11/85

89430193

3F11

4201 Mlle Louise Archambault
 4601 7841 av. Salomon Marion #8
 HIE 4X7

CERT.	EFF.
15/15/85	15/7/84

89430195

ANNULE

3F11

4201 Mlle Lucille Gohierre - Ethier
 4601 78 av. Salomon Marion HIE 4X7
 7861

CERT.	EFF.
15/15/85	12/11/84

AEB20

CODE	COMPTÉ	EMPLACEMENT - NOM, PROFESSION, RÉSIDENCE					CATEGORIE BÂTIMENT	SCOLAIRE		VALEUR EN DOLLARS			MUNICIPAL *	REMARQUES	
		DIV. CAD.	CADASTRE	SUBDIVISION	FRONT	PROFONDEUR		SUPERFICIE	TERR.	BÂTISSE	TOTAL				
1001	89430196	7861 Salomon Marion *3													
2001		21	276		101										
2002		21	276		P1										
2003		21	276		P2										
2004		21	275		P1										
2005		21	275		P2										
2990											1,650.00				
3001															
4201		Haas & Cavalière Inc. VERSO					CP								
4601		6565 bl. Léger, Montréal-Nord H1G 6H8						2							
6701		Fraction de co-propriété: 0.058													
1001	89430197	7861 Salomon Marion *4													
2001		21	276		102										
2002		21	276		P1										
2003		21	276		P2										
2004		21	275		P1										
2005		21	275		P2										
2990											1,678.00				
3001															
4201		Haas & Cavalière Inc. VERSO					CP								
4601		6565 bl. Léger, Montréal-Nord H1G 6H8						2							
6701		Fraction de co-propriété: 0.059													
1001	89430198	7861 Salomon Marion * 5													
2001		21	276		201										
2002		21	276		P1										
2003		21	276		P2										
2004		21	275		P1										
2005		21	275		P2										
2990											1,650.00				
3001															
4201		Haas & Cavalière Inc. VERSO					CP								
4601		6565 bl. Léger, Montréal-Nord H1G 6H8						2							
6701		Fraction de co-propriété: 0.058													

CERT.	EFF.	
14/2/85	11/1/85	330

CERT.	EFF.	
14/2/85	11/1/85	330

CERT.	EFF.	
14/2/85	11/1/85	330

89430196

1621

4201 M. André Lapointe

4601 7861 av. Salomon Marois #3

HIE 4x3

CERT.	F.F.
15/5/85	5/7/87

89430197

3621

4201 Hlle. Thérèse Guichon

4601 7861 av. Salomon Marois #4

HIE 4x3

CERT.	F.F.
15/5/85	5/7/87

89430198

1621

4201 M. Jean-Pierre Imbault

4601 7861 av. Salomon Marois #5

HIE 4x3

4202 Hlle. Sylvie Fortin

3621

CERT.	F.F.
15/5/85	7/10/87

CODE	COMPTÉ	EMPLACEMENT - NOM, PROFESSION, RÉSIDENCE						CATEGORIE BÂTIMENT	SCOLAIRE		VALEUR EN DOLLARS			MUNICIPAL	REMARQUES	
		BL	CAF	CALASTRE	SUBDIVISION	FRONT	PROFONDEUR		SUPERFICIE	TERR	P	C	TERRAIN			BÂTISSE
1001	89430199	7861 Salomon Marion *6														
2001		21	276		202											
2002		21	276		P1											
2003		21	276		P2											
2004		21	275		P1											
2005		21	275		P2											
2990												1,678.00				
3001								3C			3,300	39,900	43,200	T R	CERT. EFF. 11/10/85 11/185 330 subd. prov. 89430010 0020	
4201		Haas & Cavalière Inc. VERSO						CF		2						
4601		6565 bl. Léger, Montréal-Nord H1G 6H8														
6701		Fraction de co-propriété: 0.059														
1001	89430200	7861 Salomon Marion *7														
2001		21	276		301											
2002		21	276		P1											
2003		21	276		P2											
2004		21	275		P1											
2005		21	275		P2											
2990												2,191.00				
3001								3C			4,400	48,000	52,400	T R	CERT. EFF. 11/10/85 11/185 330 subd. prov. 89430010 0020	
4201		Haas & Cavalière Inc. VERSO						CF		2						
4601		6565 bl. Léger, Montréal-Nord H1G 6H8														
6701		Fraction de co-propriété: 0.077														
1001	89430201	7861 Salomon Marion *8														
2001		21	276		302											
2002		21	276		P1											
2003		21	276		P2											
2004		21	275		P1											
2005		21	275		P2											
2990												2,475.00				
3001								3C			4,900	50,400	55,300	T R	CERT. EFF. 11/10/85 11/185 330 subd. prov. 89430010 0020	
4201		Haas & Cavalière Inc. VERSO						CF		2						
4601		6565 bl. Léger, Montréal-Nord H1G 6H8														
6701		Fraction de co-propriété: 0.087														

89430199

3FI1

4201 Mlle Genevieve Holde

4601 7861 av. Salomon Horvath #6

HIE 4X7

CERT.	EXP.
15/10/85	15/10/84

89430200

1FI1

4201 H. Laurent Paquette

4601 7861 av. Salomon Horvath #7

HIE 4X7

CERT.	EXP.
15/10/85	15/10/84

89430201

1FI1

4201 M. Sebastiano Puccio

4601 7861 av. Salomon Horvath #8

HIE 4X7

CERT.	EXP.
15/10/85	15/10/84

CODE	COMPTE	EMPLACEMENT - NOM, PROFESSION, RÉSIDENCE						CATEGORIE BÂTIMENT	SCOLAIRE		VALEUR EN DOLLARS			MUNICIPAL	REMARQUES
		DA CAD	CADASTRE	SUBDIVISION	FRONT	PROFONDEUR	SUPERFICIE		TERR. P.C.	TERRAIN	BÂTISSÉ	TOTAL			
1001	89430202	7861 Salomon Marion *2													
2001		21	276	A02											
2002		21	276	P1											
2003		21	276	P2											
2004		21	275	P1											
2005		21	275	P2											
2990							1,337.00								
3001								3C		2,700	34,600	37,300	T R	subd. prov. 89430010 0020	
4201		Haas & Cavalière Inc. VERSO						CE	2						
4601		6565 bl. Léger, Montréal-Nord H1G 6H8													
6701		Fraction de co-propriété: 0.047													

CERT.	EFF.
14/2/85	11/1/85

89430202

IFI

4201 M. Jacques Raza
4601 3860 de Salomon Morison + 2

ME 4X7

IFI

4202 Mme Céline Pelletier - Raza

CERT.	15/18/85	21/18/85
-------	----------	----------

NUMÉRO	COMPTÉ	EMPLACEMENT - NOM, PROFESSION, RÉSIDENCE					CATEGORIE D'IMMEUBLE	SCOLAIRE		VALEUR EN DOLLARS			MUNICIPAL	REMARQUES	
		NO. CAD.	CADASTRE	SUBDIVISION	FRONT	PROFONDEUR		SUPERFICIE	TEAR P C	TERRAIN	BÂTIMENT	TOTAL			
2004	89430610	21	137	1916	29620	23202	69,03500								
2004						23412									
2999						1581	158,17400								
3001								3A	2	2B1	355900	3497900	3853800	T R 5	
4201		OFFICE MUNICIPAL D'HABITATION DE MONTREAL													
4601		152 EST NOTRE DAME #531 H2Y 3R4													
7001		DEBVT DE RUE LOUIS LUMIERE													
1001	89430750	LOT LOUIS LUMIERE													
2001		21	105	33	3116	1RR	2,70400								
2001						1797	9843								
2002		21	106	65	3116	000	36300								
2002						1319	5506								
2999							3,06700								
3001								2A		2B1	8100	49900	58000	T R	
4201		M OTTAVIO DI LENA													
4601		9141 LOUIS LUMIERE H1E 4Z9													
4202		MME MARIA D ALONZO-DI LENA													
6620		PROPRIETE SUJETTE A SURTAXE SUR TERRAIN VAGUE DESSERVI													
1001	89430753	LOT LOUIS LUMIERE													
2001		21	105	32	3116	9843	3,06700								
3001								2A		2B1	8100	49900	58000	T R	
4201		M ALBERTO LUCIFERO													
4601		9145 LOUIS LUMIERE H1E 4Z8													
4202		MME TERESA PROCOPIO													
6620		PROPRIETE SUJETTE A SURTAXE SUR TERRAIN VAGUE DESSERVI													
1001	89430754	LOT LOUIS LUMIERE													
2001		21	105	31	3116	9843	3,06700								
3001								2A		2B1	8100	49900	58000	T R	
4201		M SERGE JULIEN													
4601		9151 LOUIS LUMIERE H1E 4Z8													
4202		MME GINETTE OUCHARME													
6620		PROPRIETE SUJETTE A SURTAXE SUR TERRAIN VAGUE DESSERVI													
1001	89430757	LOT AV LOUIS LUMIERE													
		MICROFICHE 153 G-06													

NUMÉRO	DÉPART	EMPLACEMENT - NOM, PROFESSION, RÉSIDENCE					CATEGORIE BÂTIMENT	SCOLAIRE	VALEUR EN DOLLARS			MUNICIPAL	REMARQUES						
		NUMÉRO	SECTION	PROFOND	PROFONDEUR	SUPERFICIE			TERR	TERRAIN	BÂTIMENT			TOTAL					
2002	89430757	21	105	30	3116	9843	3,06700												
3001								7A	1	2B1	8100	47900	56000	T R					
4201		M PIERRE SOUCHARD 9155 <i>Av. Louis Lumière H1E 4Z8</i>																	
4601		8912 VIAU ST LEONARD MIR 244 F 1302 #478 4/23/85					3F	2											
4202		Mlle SYLVIE ROY					3F	2											
667		PROPRIETE SUJETTE A SURTAXE SUR TERRAIN VAGUE DESSERVI																	
1001	89430758	LOT AV LOUIS LUMIERE																	
2001		21	105	29	3116	9843	3,06700												
1001								7A	1	2B1	8100	47900	56000	T R					
4201		M PASQUALE BUONANNO																	
4601		9161 LOUIS LUMIERE AV H1E 4Z8 F1222 #4489 M/1/4/85					1F	1											
6628		PROPRIETE SUJETTE A SURTAXE SUR TERRAIN VAGUE DESSERVI																	
1001	89430759	LOT LOUIS LUMIERE																	
2001		21	104	121	572	2320	6600												
2001					000	2389													
2002		21	105	28	2544	9843	3,00500												
2002					3125	IRR													
2999							3,07100												
3001								7A	1	2B1	8100	47900	56000	T R					
4201		M ANGELO MASUCCI																	
4601		9165 LOUIS LUMIERE H1E 4Z8 F1222 #4489 M/1/4/85					1F	1											
4202		MME LIVIA CASSANO-MASUCCI					2F	1											
4203		Mlle MARIA MASUCCI					3F	1											
6628		PROPRIETE SUJETTE A SURTAXE SUR TERRAIN VAGUE DESSERVI																	
1001	89430800	9200-06 LOUIS LUMIERE																	
2001		21	104	5-1	5459	14764	7,65400												
2001					5344	14100													
3001								2C	1	2B1	13800	126200	140000	T R 1					
4201		M PHILIPPE DI PIETRO																	
4601		3025 CR GIFFARD DUVERNAY LAVAL H7E 4Y9 VERSO					1F	2											
4202		M ENRICO ORLANDO																	
4602		12311 AV RENE MASSON H1E 4E2					1F	1											
1001	89430825	9190-96 LOUIS LUMIERE																	
		MICROFICHE 153 H-D6																	

ostley 1/1/85 306

ostley 1/1/85 306

ostley 1/1/85 306

89430800 ANPOLE

CFN1

4201 Société Canada Trust

4601 200 Bl. D'Arrest D., H3B 2X9

CERT.	EFF.
9/11/24	10/8/84

89430800

CFN1

4201 Banque Nationale du Canada

4601 600 Du La Paroissière O. H3B 4L2

CERT.	EFF.
8-185	15-2-84

CODE	COMPTÉ	EMPLACEMENT - NOM, PROFESSION, RÉSIDENCE					CATEGORIE BÂTIMENT	SCOLAIRE		VALEUR EN DOLLARS			MUNICIPAL	REMARQUES
		DIV CAD	CADASTRE	SUBDIVISION	FRONT	PROFONDEUR		SURFACE	TERR	P.C.	TERRAIN	BÂTISSÉ		
2001	89430825	21 104	6-2	JRR	14100	7,26700								
2001					5341	12667								
2002		21 104	35	JRR	JRR	3468								
2001						7,30100								
3001							2C	1 2B1	13800	126200	140000	T R 1		
4201		M ANDRÉ MOREAU					1F							
4601		8472 NICOLASLEBLANC RIV PRAIRIES HIE 32A												
4202		MME GAETANE QUIRION MOREAU					2F							
4602		8472 NICOLASLEBLANC RIV PRAIRIES HIE 32A												
	89430826	voir page 460 A												
1001	89430830	9180-86	LOUIS LUMIERE				(35)							
2002		21 104	39		5459	13442								
2002					5341	12779								
3001							2C	1 2B1	13300	136700	150000	T R 1		
4201		M REGENT COULOMBE					1F							
4601		9180 LOUIS LUMIERE HIE 4E3												
4202		MME LOUISE ST PIERRE					3F							
4602		9180 LOUIS LUMIERE HIE 4E3												
1001	89430840	9170-74	LOUIS LUMIERE				(35)							
2001		21 104	40		5459	12779								
2001					5341	12116								
3001							2B	1 2B1	13100	111900	125000	T R 1		
4201		M RAYMOND GAUDET					1F							
4601		9170 Louis Lumiere HIE 4E3												
4202		5827 CHARDIN ST LEONARD HIE 1E4					2F							
		MME HELENE COUVE-GAUDET												
1001	89430850	9160-64	LOUIS LUMIERE				(35)							
2001		21 104	8-1		5429	12116								
2001					4334	11581								
3001							2B	1 2B1	10400	111600	122000	T R 1		
4201		M STAGIO BARDONARO					1F							
4601		9162 AV LOUIS LUMIERE HIE 4E3												
4202		MME CARMELINA DEMMA-BARDONARO					2F							
1001	89430875	9150-54	LOUIS LUMIERE				(35)							
2001		21 104	9-2		3133	11581								
2001					3074	11200								
2002		21 105	3-5-1		1300	11200								
2002					1260	11093								

CERT.	EFF.	
1985	1-1-85	332

the price on
89430826

VERSO

89430895

IF18

4201 M. Domenico Buttice
4601 7141 Roi René V. d'Amjoul
HIK 309

CERT.	EFF.
27-3-85	27-12-84

AE120

CODE	COMPTE	EMPLACEMENT - NOM, PROFESSION, RÉSIDENCE					CATEGORIE BÂTIMENT	SCOLAIRE		VALEUR EN DOLLARS			MUNICIPAL	REMARQUES	
		DIV. CAD	CADASTRE	SUBDIVISION	FRONT	PROFONDEUR		SURFACE	TERR P.	TERR C.	TERRAIN	BÂTISSE			TOTAL
1001	89430826	Lot Louis Lumière													
2002		21	104	38	IRR	IRR	3400								
3001															
4201		M. André Moreau VERSO					1F	1							
4601		8472 Nicolas Leblanc H1E 326													
4202		Mme Gaetane Quirion-Moreau					2F	1							
6620		Propriété sujette à la surtaxe sur terrain vague desservi													

CERT.	EFF.	9/3
11-85	11-85	332

Prov. 89430825

89430826

CFD2

Haci Constructione Phil. Da. Pietra
Canada htee

4601 3025 Gifford Cr. Haval H7E 449

1987	1988	1989
16/1/88	14/1/89	25/6

CODE	COMPTÉ	EMPLACEMENT - NOM PROFESSION, RÉSIDENCE						CATEGORIE BÂTIMENT	SCOLAIRE		VALEUR EN DOLLARS			MUNICIPAL	REMARQUES	
		QUARTIER	CADASTRE	SUBDIVISION	FRONT	PROFONDEUR	SUPERFICIE		TERR	P. C.	TERRAIN	BÂTISSE	TOTAL			
2799	89430875						4,86600									
3001								2E	1	2B1	10300	111700	122000	T R I		
4201		MLES RANGON BLONDIN						3F	1							
4601		9154-LOUIS LUMIERE NIE 4E3														
7001		212 Jean Goldblum, Cheminsky Road H1V 3V1 1122 (1948) am 4535														
		DEBUT DE LOUIS LUMIERE														
1001	89430950	²³¹⁰ LOT AV LOUIS LUMIERE						4359								
2002		21 132	212		11R	7992	5,12800									
2002					5722	9000										
3001								2A			9600	96400	106000	R		
4201		CONSTRUCTION R V D INC						CF	1							
4601		8701 NICOLAS DOUCET NIE 4J9														
6630		PROPRIETE SUJETTE A SURTAXE SUR TERRAIN VAGUE NON DESSERVI														
1001	89430952	⁸³⁰⁰ LOT AV LOUIS LUMIERE						4359								
2002		21 132	213		5200	9800	4,68000									
3001								2A			14000	92000	106000	T R		
4201		CONSTRUCTION R V D INC						CF	1							
4601		8761 NICOLAS DOUCET NIE 4J9														
6630		PROPRIETE SUJETTE A SURTAXE SUR TERRAIN VAGUE NON DESSERVI														
1001	89430960	LOT AV LOUIS LUMIERE						4021								
2002		21 135	83-110	S	960	8625	82800									
2002						8635										
2004		21 135	83-113	S	960	8490	81500									
2999							1,64300									
3001								6B		2B1				1 E26 NOMINALE		
4212		PARC BELLE RIVIERE INC						CF	1							
4612		4950 QUEEN MARY RD H3R 1X3														
1001	89430965	LOT AV LOUIS LUMIERE						4021								
2002		21 135	83-37	S	1000	8490	84900									
2004		21 135	83-51	S	8490	450	38200									
2006		21 134	925-P73	S	1000	33460	3,34600									
2999							4,57700									
3001								6B		2B1				1 E26 NOMINALE		

89430950

C.F.N.1

4201 Construction Lacare Inc.

4601 8701 Nicolas Bouclet HIE 429

CERT.	EFF.
8-1-85	7-11-84

89430952

C.F.N.1

4201 Construction Lacare Inc.

4601 8701 Nicolas Bouclet HIE 429

CERT.	EFF.
8-1-85	7-11-84

CODE	COMPTS	EMPLACEMENT - NOM, PROFESSION, RESIDENCE						CATEGORIE BÂTIMENT	SCOLAIRE		VALEUR EN DOLLARS			MUNICIPAL	REMARQUES
		ADRESSE	ADRESSE	SUBDIVISION	FRONT	PROFONDEUR	SUPERFICIE		P	C	TERRAIN	BÂTISSE	TOTAL		
4201 4601	89430965	PARC BELLE RIVIERE INC 4950 QUEEN MARY RD H3W 1Y3						CF							
1001	89430970	LOT AV LOUIS LUMIERE													
2002		21 134	925-94	S	4424	1000					44200				
2004		21 135	83-13	S	2087	1000					22200				
2004					2358	1036									
2006		21 135	83-14	S	2300	1036					21500				
2006					1990	1157									
2008		21 135	83-11	S	1000	10000					1,00000				
2999											1,87900				
3001									6R	2B1	1			1 E26 NOMINALE	
4211 4611		YALE CONSTRUCTION INC 4950 QUEEN MARY RD #420 H3W 1X3						CA							
1001	89430999	8090 LOUIS LUMIERE													
2002		21 134	P181		1910	7427					1,43100				
2002					1945	7390									
2004		21 134	182		2500	7390					1,84700				
2006		21 134	183		2500	7390					1,84700				
2008		21 134	184		2500	7390					1,84700				
2010		21 134	P185		500	7390					37000				
2999											7,34200				
3001									2A	1 2B1		19100 19100	71600 64900	90900 64000	T R I
4203 4603		M NORMAND MATTE, COMPTABLE 8090 LOUIS LUMIERE H1E 1K9						1F							
4204 4604		MME NORMAND MATTE (ROSALBA MARINELLI) 8090 LOUIS LUMIERE H1E 1K9						2F							
1001	89431001	8068 LOUIS LUMIERE													
2002		21 134	925-35		2343	IRR					3,67500				
2002					4370	8528									
3001									2A	1 2B1		12600	33600	46200	T R I
4201 4601		MME GUY BERGERON (SANDRA COTE) 8868 LOUIS LUMIERE H1E 1K9						2F							
1001	89431002	8064 LOUIS LUMIERE													
2002		21 134	925-36		1900	8528					1,62200				
2002						8543									
3001									2A	1 2B1		5600	29200	34800	T R I

COTE	COMPTE	EMPLACEMENT - NOM PROFESSION - RESIDENCE						CATEGORIE BÂTIMENT	SCOLAIRE		VALEUR EN DOLLARS			MUNICIPAL	REMARQUES
		DIV. CAD.	CADASTRE	SUBDIVISION	FRONT	PROFONDEUR	SUPERFICIE		TERR. P. C.	TERRAIN	BÂTISSE	TOTAL			
4202 4602	89431002	M RAYMOND OUBOIS 8064 LOUIS LUMIERE			HIE 1K9			IF							
1001	89431004	8060 LOUIS LUMIERE						1051							
2002 2002		21 134 925-37			2150	8543 8563						1,83900			
3001								2A	1 2B1	6300	34500	40800	T R I		
4220 4620 4221 4621		M DIMITRIOS PETRAKIS, GARÇON DE TABLE 8060 AV LOUIS LUMIERE HIE 1K9 MME DIMITRIOS PETRAKIS (CLAIRE ST JEAN) 8060 AV LOUIS LUMIERE HIE 1K9						IF IF							
1001	89431006	8056 LOUIS LUMIERE						1051							
2002 2002		21 134 925-38			2150	8563 8583						1,84300			
3001								2A	1 2B1	6300	34500	40800	T R I		
4202 4602		M JEAN PAUL DESJARDINS, ELECTRICIEN 8056 AV LOUIS LUMIERE HIE 1K9						IF							
1001	89431008	8052 LOUIS LUMIERE						1051							
2002 2002		21 134 925-39			1900	8583 8600						1,63200			
3001								2A	1 2B1	5600	33000	38600	T R I		
4201 4601		MME DOMENICO BARBAROSE (DENISE LONGPRE) 8052 AV LOUIS LUMIERE HIE 1K9						ZF							
1001	89431011	8048 LOUIS LUMIERE						1051							
2002 2002 2004 2004 2099		21 134 925-40			1613	8600 1632 8615						1,39600			
3001		21 135 83-111			1337 1320	8615 8625						1,14500			
4212 4612		M GILLES LEVAC, PLOMBIER 8048 AV LOUIS LUMIERE HIE 1K9						IF				2,59100			
1001	89431012	8044 LOUIS LUMIERE						1051							
		MICROFICHE 153 L-06													

CODE	COMTE	EMPLACEMENT - NOM, PROFESSION, RÉSIDENCE					CATEGORIE BÂTIMENT	SCCLAIRE		VALEUR EN DOLLARS			MUNICIPAL	REMARQUES	
		NO. CAD.	CADASTRE	NUMÉRIQ. DIV.	FRONT	PROFONDEUR		SUPERFICIE	TERR. P.C.	TERRAIN	BÂTISSE	TOTAL			
2002 2002	89431012	21 135	83-109		2950	8635 8661	2,50800								
3001								2A	1 281	8500	33600	42100	T R I		
4220 4620 4221 4621		M LEO GAUTHIER, STEAMFITTER 8044 AV LOUIS LUMIERE H1E 1K9 MME LEO GAUTHIER (CECILE DESJARDINS) 8044 AV LOUIS LUMIERE H1E 1K9					1F 1F	1 1							
1001	89431014	8040 LOUIS LUMIERE						(05)							
2002 2002		21 135	83-108		1900	8661 8677	1,64700								
3001								2A	1 281	5600	33000	38600	T R I		
4201 4601 4202		M HILAIRE V CLEDANOR 11349 GARON RD MTL NORD H1M 3T7 M WILDRICK CLEDANOR					1F 1F	2 2							
1001	89431016	8036 LOUIS LUMIERE						(05)							
2002 2002		21 135	83-107		2150	8677 8695	1,86800								
3001								2A	1 281	6500	34500	41000	T R I		
4201 4601 4202		M REJEAN BRIERE 8036 LOUIS LUMIERE H1E 1K9 MME CAPOLE DESROCHERS					1F 1F	1 1							
1001	89431018	8032 LOUIS LUMIERE						(05)							
2002 2002		21 135	83-106		2150	8695 8715	1,87200								
3001								2A	1 281	6500	33600	40300	T R I		
4203 4603 4204 4604		M ANTONIO BAO, COUPEUR 8032 LOUIS LUMIERE H1E 1K9 MME ANTONIO BAO (CORNELIA DANIELI), OPERATRICE 8032 LOUIS LUMIERE H1E 1K9					1F 2F	1 1							
1001	89431020	8028 LOUIS LUMIERE						(05)							
2002 2002		21 135	83-105		2150	8715 8734	1,87600								
3001								2A	1 281	6500	34500	41000	T R I		

C.D.N.E.	NUMÉRIQUE	EMPLACEMENT - NOM, PROFESSION, RÉSIDENCE						CATEGORIE D'IMMEUBLE	SCOLAIRE	VALEUR EN DOLLARS			REMARQUES	
		NUMÉRIQUE	NUMÉRIQUE	FRONT	PROFONDEUR	SURFACE	TERRAIN			BÂTIMENT	TOTAL			
4201 4601 4202	89431020	M YVON CHEVRIER 8024 AV LOUIS LUMIERE HIE 1K9 MME NICOLE BONIN-CHEVRIER						1F 2F						
1001 2002 2002	89431022	8024 LOUIS LUMIERE 21 135 83-104 1900 8734 1,66100 8751							1051					
3001									2A	1 2B1	5600	33000	38600 T R I	
4201 4601 4202 4602		M DECIUS JOSEPH, AIDE PATISSIER 8024 LOUIS LUMIERE HIE 1K9 MME DECIUS JOSEPH (PHEEJE JEAN LOUIS) 8024 LOUIS LUMIERE HIE 1K9						1F 2F						
1001 2002 2002	89431024	8020 LOUIS LUMIERE 21 135 83-103 2950 8751 2,58600 8778							1051					
3001									2A	1 2B1	8800	33600	42400 T R I	
4201 4601 4202		M ANGELO DI LAURO 8020 LOUIS LUMIERE HIE 1K9 MME YVONNE LEMIEUX-DI LAURO						1F 2F						
7001	89431029	TRAVERSEZ COTE NORD												
1001 2002 2002	89431030	LOT LOUIS LUMIERE 21 121 P1941 44352 48008 44,34000 44327 48090							1391		75,800 44,300	75,800 44,300		
3001									7A	1 2B1	133600	133600	TSV	
4201 4601 4202 4602 4203 4603 4204 4604 4205 4605 4206 4606		M GIUSEPPE LIBERTELLA 5339 CHARLEROI MTL NORD HIG 3A6 MME ALICE GIANANTE-LIBERTELLA 5339 CHARLEROI MTL NORD HIG 3A6 M GIOVANNI GIANANTE 179 HILTON DOLLARD DES ORMEAUX H9B 2N7 MME AGATA BORSSELLINO-LIBERTELLA 179 HILTON DOLLARD DES ORMEAUX H9B 2N7 M ANTONIO LIBERTELLA 179 HILTON DOLLARD DES ORMEAUX H9B 2N7 M VINCENZO LIBERTELLA 179 HILTON DOLLARD DES ORMEAUX H9B 2N7						1F 2F 1F 2F 1F 2F						
7630		PROPRIETE-SUJETTE A SURTAXE SUR TERRAIN VAGUE NON DESSEV												
1001	89431041	LOT AV LOUIS LUMIERE							1381					

89431630

CENI

1001 Investments Fossatello Inc

1601 8341 Andre Goyette 11/1 46.2

ANNULÉ

CENI	EFF.
1601/8341	11/1

CODE	COMPTE	EMPLACEMENT - NOM, PROFESSION, RESIDENCE					CATEGORIE BÂTIMENT	SCOLAIRE		VALEUR EN DOLLARS			MUNICIPAL	REMARQUES	
		DIV CAD	CADASTRE	SUBDIVISION	FRONT	PROFONDEUR		SUPERFICIE	TERR. P. C.	TERRAIN	BÂTISSE	TOTAL			
1001	89431031 A-171128	8425-04 Lot av. Louis Lumière													
2002	22-3-89	21 121 1941-10		4222	10000	4,202.00	2A 7A		2 B1	12600 12,600	112400	125500	T R T SV		CERT. EFF. R 28-3-85/1285 336 Provient de 89431030 28-3-85/1285 336
3001															
4201		Investissements Fossatello Inc. VERSO					CF								
4601		8341 André Ampère H1E 4G3													
6630		PROPRIETE SUJETTE A SURTAXE SUR TERRAIN VAGUE NON DESSERVI													
1001	89431032 A-171128 6-2-85	8415-14 Lot av. Louis Lumière													
2002		21 121 1941-9		4216	10000	4,202.00	2A 7A		2 B1	12600 12,600	112400	125500	T R T SV		CERT. EFF. R 28-3-85/1285 336 Provient de 89431030 28-3-85/1285 336
3001															
4201		Investissements Fossatello Inc. VERSO					CF								
4601		8341 André Ampère H1E 4G3													
6630		PROPRIETE SUJETTE A SURTAXE SUR TERRAIN VAGUE NON DESSERVI													
1001	89431033	8105-09 Lot av. Louis Lumière													
2002		21 121 1941-8		4209	10000	4,202.00	2B 7A		2 B1	12600 12,600	112400	125000	T R T SV		CERT. EFF. R 28-3-85/1285 336 Provient de 89431030 28-3-85/1285 336
3001															
4201		Investissements Fossatello Inc. VERSO					CF								
4601		8341 André Ampère H1E 4G3													
6630		PROPRIETE SUJETTE A SURTAXE SUR TERRAIN VAGUE NON DESSERVI													
1001	89431034	8695-99 Lot av. Louis Lumière													
2002		21 121 1941-7		4206	10000	4,202.00	2B 7A		2 B1	12600 12,600	112400	125000	T R T SV		CERT. EFF. R 28-3-85/1285 336 Provient de 89431030 28-3-85/1285 336
3001															
4201		Investissements Fossatello Inc. VERSO					CF								
4601		8341 André Ampère H1E 4G3													
6630		PROPRIETE SUJETTE A SURTAXE SUR TERRAIN VAGUE NON DESSERVI													

8943 1033

IFI

4201 M. Cosimo Cappuccilli

4601 8707 Louis Lumière HIE HV3

3FI1

4202 Mlle Maria Cristofaro

IFI1

4203 M. Antonio Cappuccilli

3FI1

4204 Mlle Anna Cristofaro

CERT.	REF.
5385	B1184

8943 1034

IFI1

4201 M. Giuseppe Lolito

4601 ~~8707~~ ~~Louis Lumière~~ HIE HV3

8705 Louis Lumière HIE HV3

F122 (17-85) A 471

3FI1

4202 Mlle Maria Lolito

8705 Av Louis Lumière HIE HV3

CERT.	REF.
5385	B1184

8943 1038

3FI2

4201 Mlle Nicolina Fascinaro

4601 7410 Duméril St-Léonard H153A6

IFI3

4202 M. Diamante Santostefano

CERT.	REF.
26485	6385

8943 1039

IFI2

4201 M. Santa Ciccarelli

4601 5055 Pontreil St-Hubert

8724 Louis Lumière HIE HV3 F122 (30-85) 16116

3FI2

4202 Mlle Lucia Di Nardo

AEB20

CERT.	REF.
15195	10505

AEB20

CODE	COMPTE	EMPLACEMENT - NOM, PROFESSION, RESIDENCE					CATEGORIE BÂTIMENT	SCOLAIRE	VALEUR EN DOLLARS			MUNICIPAL	REMARQUES	
		DIV. CAD.	CADASTRE	SUBDIVISION	FRONT	PROFONDEUR			SUPERFICIE	TERR. P. C.	TERRAIN			BÂTISSE
1001	89431035	8655-87 Lot av. Louis Lumière 21 121 1941-6 4206 10000 4,202.00 VERSO					2B		12,600	112,400	125,000	T	CERT. ERF. 316 Provient de 89431030	
2002														
3001														
4201		Investissements Fossatello Inc.					CF							
4601		8341 André Ampère, H1E 4G3												
6630		PROPRIETE SUJETTE A SURTAXE SUR TERRAIN VAGUE NON DESSERVI												
1001	89431036	8675-79 Lot av. Louis Lumière 21 121 1941-5 4200 10000 4,202.00 VERSO					2B		12,600	112,400	125,000	T	CERT. ERF. 316 Provient de 89431030	
2002														
3001														
4201		Investissements Fossatello Inc.					CF							
4601		8341 André Ampère, H1E 4G3												
6630		PROPRIETE SUJETTE A SURTAXE SUR TERRAIN VAGUE NON DESSERVI												
1001	89431037	8685-89 Lot av. Louis Lumière 21 121 1941-1 5000 10000 5,000.00 VERSO					2B		15,000	115,000	130,000	T	CERT. ERF. 316 Provient de 89431030	
2002														
3001														
4201		M. Giuseppe Libertella					1F							
4601		5139 Charleroi, Montréal-nord, H1G 3A6												
4202		Mme Alice Giansante-Libertella					2F							
4203		M. Giovanni Giansante					1F							
4204		Mme Agata Borsellino-Libertella					2F							
4205		M. Antonio Libertella					1F							
4206		M. Vincenzo Libertella					1F							
6630		PROPRIETE SUJETTE A SURTAXE SUR TERRAIN VAGUE NON DESSERVI												

89431037

1F61

89431036

4201 712 Avenue B
4601 4755 St-Hubert H2C 2H2**ANNULÉ**

CERT.	EFF.
11/15/85	1/15/85

4201 M. Giuseppe Macri
4601 8185 bl. Maurice Duplessis H1E 4H9
3F11

4202 Mlle Maria Zappavigna

89431035

1F11

4201 M. Nicola Di Nardo *37.50%

4601 8087 Louis Lumière H1E 4H2 F12 (5086)
1615 50%
2F11

CERT.	EFF.
5-3-85	6-8-84

89431034

ANNULÉ

CF11

4202 Mme Annala Barbara - Di Nardo *37.50%

4201 Beatrice Construction Réparations
Générales Inc.

4203 M. Vincenzo Di Nardo *25%

4601 4755 St-Hubert H2C 2H2
8057 av. Louis Lumière H1E 4H2
C122 * H1E 4H2 - 20-85

CERT.	EFF.
6-3-85	1-8-84

CERT.	EFF.
26-4-85	20-3-85

89431033

1F12

4201 M. Mario Di Neo
4601 5590 des Rives, H1E-Dord H1C 1022

CERT.	EFF.
15/05/85	15/05/85

AEK20

AEK20

CODE	COMPTE	EMPLACEMENT - NOM, PROFESSION, RESIDENCE						CATEGORIE BÂTIMENT	SCOLAIRE		VALEUR EN DOLLARS			REMARQUES
		CAD.	CADASTRE	SUBDIVISION	FRONT	PROFONDEUR	SUPERFICIE		TERR P. C.	TERRAIN	BÂTISSE	TOTAL		
1001	89431029	6141 Lot Louis Lumière												
2002		21 121 P1941-11 ²		62.19	100.00	6,200.00								
3001							7A RD	2B1	18,600	141,400	160,000	186,000		TSVI Morc. prov de R 89431030
4201		M. Giorgio Ventola					1F	2						
4601		9075 Copernic, St-Léonard H1R 3N8												
4202		Mme Domenica Giammarusti-Ventola					2F	2						
4602		9075 Copernic, St-Léonard H1R 3N8												
6630		Propriété sujette à Surtaxe sur Terrain Vague Non Des- servi												
1001	89431038	1155-57 Lot Louis Lumière												
2002		21 121 P1941-3 ³		50.00	100.00	5,000.00								
3001							2B 7A	2B1	15,000	115,000	130,000	150,000		TSVI Morc. prov de R 89431030
4201		M. Antonio Beatrice					1F	1						
4601		9755 St-Hubert H2C 2H2 VERSO F12221-4281 43 29-11-84												
6630		Propriété sujette à Surtaxe sur Terrain Vague Non Desservi												
1001	89431039	Lot Louis Lumière												
2002		21 121 P1941		28.52	100.00	2,852.00								
3001							7A	2B1	8600		8600			TSVI Morc. prov de R 89431030
4201		M. Giuseppe Miceli 75%					1F	1						
4601		12630 Auguste Laurent H1E 3M5												
4202		M. Tony Miceli 25%					1F	1						
4602		12630 Auguste Laurent H1E 3M5 ANNULÉ												
6630		Propriété sujette à Surtaxe sur Terrain Vague Non Desservi												

CERT. EFF.
31/12/84 1/1/85CERT. EFF. 9/5
10/5/85 1/1/85 3/3CERT. EFF. 9/5
31/12/84 1/1/85 3/3CERT. EFF.
28/12/84 1/1/85CERT. EFF. 9/5
31/12/84 1/1/85 3/3CERT. EFF. 9/5
31/12/84 1/1/85 3/3CERT. EFF. 9/5
31/12/84 1/1/85 3/3

Pouche sur 89431041

P465A

8943 1038

CFNI

4201 Béatrice Constable Reparation
Generales Inc.

4601 9155 St. Hubert HAC 212

ANNULÉ

CERT.	EFF.
5385	31.7.84

8943 1038

IFII

4201 M. Antonio Béatrice

4601 8657 Louis Lumière HIE HVA

2FII

4202 Mme Concetta Fratangelo - Béatrice

IFII

4203 M. Elio Fratangelo

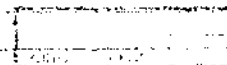
4603 8655 Louis Lumière HIE HVA

2FII

4204 Mme Christina Amato - Fratangelo

CERT.	EFF.
9305	33.8.84

AEB20



CODE	COMPTÉ	EMPLACEMENT - NOM - PROFESSION, RESIDENCE					CATEGORIE BÂTIMENT	SCOLAIRE		VALEUR EN DOLLARS			MUNICIPAL *	REMARQUES	
		LOT CAD	CADASTRE	SUBDIVISION	FRONT	PROFONDEUR		SUPERFICIE	TERR P.C.	TERRAIN	BÂTISSE	TOTAL			
2002 2008 2099	89431041	21 121	1941-2	28.52	100.00	2,852.00									
		21 121	1941-1	1000	10000	1,00000									
		21 125	58-1-2	2375	10000	2,37500									
				3.48		3,37300									
						4,200.00									
3001							2B								
4201							7A	1	2B1	12,100	117,900	130,500			
4601										10,000	117,900	127,900			
										10,100		10,100	TVV		
1001	89431043	21 125	58-2	3275	10000	3,27500									
2002		21 125	58-2	3275	10000	3,27500									
3001							7A	1	2B1	15,900	155,500	171,400			
4201										9,000	155,500	164,500			
4601										9,800		9,800	TVV		
4202															
1001	89431044	21 125	58-3	3275	10000	3,27500									
2002		21 125	58-3	3275	10000	3,27500									
3001							2B								
4201							7A	1	2B1	9,200	77,200	86,400	TR		
4601										9,800		9,800	TVV		
4202															
1001	89431045	21 125	58-4	3275	10000	3,27500									
2002		21 125	58-4	3275	10000	3,27500									
3001							2B	1	2B1	9,600	77,400	87,000	TR		
4201															
4601															
4202															
1001	89431046	21 125	58-5	3275	10000	3,27500									
2002		21 125	58-5	3275	10000	3,27500									
3001							7A	2	2B1	9,500		9,500	TVV		

89431043

1 F 21

4201 M. Pietro Grassini

4601 8629 Louis Lumière H.I.E. 4V2

2 F 21

4202 Mme Rosa Bulardo - Grassini

4602 8629 Louis Lumière H.I.E. 4V2

CERT.	EFF.
3/1/55	11/1/55

89431041

1 F 21

4201 M. Umberto Imbrighis

4601 8645 Louis Lumière H.I.E. 4V2

2 F 21

4202 Mme Emilia Lautieri - Imbrighis

CERT.	EFF.
5/10/54	1/1/54

CODE	COMPTÉ	EMPLACEMENT - NOM, PROFESSION, RESIDENCE					CATEGORIE BÂTIMENT	SCOLAIRE		VALEUR EN DOLLARS			MUNICIPAL	REMARQUES	
		AV. CADASTRE	CUR. CADASTRE	FRONT	PROFONDEUR	SUPERFICIE		TERR. P. C.	TERRAIN	BÂTISSE	TOTAL				
4201 4601 6620	89431046	ROSARIO SCALIA CONSTRUCTION LTEE 7845 HENRI BELAND H4K 1A1													
		PROPRIETE SUJETTE A SURTAXE SUR TERRAIN VAGUE DESSERVI													
1001	89431047	⁸⁶¹¹ 107 AV. LOUIS LUMIERE					381								
2002		21 125 58-6		3275	10000										
3001							2A 7A	2 2B1	9800 9800	61600	71400	9800	R TVV	CERT. 21-86 11285 368	
4201 4601		ROSARIO SCALIA CONSTRUCTION LTEE 7845 HENRI BELAND H4K 1A1													
6620		PROPRIETE SUJETTE A SURTAXE SUR TERRAIN VAGUE DESSERVI													
1001	89431048	⁸⁶⁰⁹ 107 AV. LOUIS LUMIERE					391								
2002		21 125 58-7		3275	10000										
3001							2A 7A	2 2B1	9800 9800	52900	62700	7800	T R TVV	notes notes 358	
4201 4601		ROSARIO SCALIA CONSTRUCTION LTEE 7845 HENRI BELAND H4K 1A1													
6620		PROPRIETE SUJETTE A SURTAXE SUR TERRAIN VAGUE DESSERVI													
1001	89431049	⁸⁶⁰⁵ 107 AV. LOUIS LUMIERE					381								
2002		21 125 58-2		IRR 3776	10000 8500										
3001							2A 7A	2 2B1	11600 11200	58100	69300	11200	T R TVV	notes notes 358	
4201 4601		ROSARIO SCALIA CONSTRUCTION LTEE 7845 HENRI BELAND H4K 1A1													
6620		PROPRIETE SUJETTE A SURTAXE SUR TERRAIN VAGUE DESSERVI													
1001	89431050	8075 LOUIS LUMIERE					371								
2002		21 134 923-1		4130 4065	9220										
3001							2A	1 2B1	9800	65200	75000		T R 1		
4203 4603 4204 4604		MICHELE RICCI, POSEUR DE TUILES 8075 AV LOUIS LUMIERE H1E 1K9 MME MICHELE RICCI (GISELE PEPIN) 8075 AV LOUIS LUMIERE H1E 1K9													

89431046

ANNULÉ

C.F.M.

4201 Construction Jean-Paul Bedard Inc.
4601 9550 3^eme R.d.P. H1E 3T5

CERT.	EFF.
1/2/85	2/12/85

89431048

ANNULÉ

C.F.M.

4201 Construction Jean-Paul Bedard Inc.
4601 9550 3^eme R.d.P. H1E 3T5

CERT.	EFF.
1/2/85	2/12/85

89431043

4201 M. Paolo Gervasi
4401 8609 Grand Lumiere

1F11

3F11

89431017

C.F.M.

4201 Construction Jean-Paul Bedard Inc.
4601 9550 3^eme R.d.P. H1E 3T5
F122 (5056) 16285 dy

CERT.	EFF.
1/2/85	2/12/85

89431049

ANNULÉ

C.F.M.

4201 Construction Jean-Paul Bedard Inc.
4601 9550 3^eme R.d.P. H1E 3T5

CERT.	EFF.
1/2/85	2/12/85

4202 Mlle Rosalia Puma

6/16/85	11/18/85	358
---------	----------	-----

89431046

2F11

4201 M. Desalando Fabrizio
4601 8615 Louis Lumiere, H1E 4V2

CERT.	EFF.
2/12/84	11/12/85

89431049

2F11

4201 M. Francesco D'Angelo
4601 8605 Louis Lumiere, H1E 4V4

CERT.	EFF.
2/17/86	12/12/86

4202 Mme Rosetta Petrucci

4202 Mme Maria Pulizzi

CODE	COMPTÉ	EMPLACEMENT - NOM, PROFESSION, RESIDENCE						CATEGORIE BÂTIMENT	SCOLAIRE		VALEUR EN DOLLARS			MUNICIPAL	REMARQUES
		DIV. CAD.	CADASTRE	ABONNEMENT	FRONT	PROFONDEUR	SUPERFICIE		TERR.	P.C.	TERRAIN	BÂTISSE	TOTAL		
1001	89431052	8071 LOUIS LUMIERE						(37)							
2002		21 134	923-2		4000	9220									
3001								2A	1 2B1	9600	63500	73000	T R I		
4203		M MICHELE BELLINO						1F	1						
4603		8071 AV LOUIS LUMIERE HIE 2Y6													
1001	89431054	8065 LOUIS LUMIERE						(37)							
2001		21 134	923-7		4000	9220									
2002		21 134	923-6		4000	9220									
2999												7,37600			
3001								2A	1 2B1	19200	66800	86000	T R I		
4203		M ANGELO ZAPPITELLI, COURTIER D ASS						1F	1						
4603		8065 LOUIS LUMIERE HIE 2Y6													
1001	89431058	8061 LOUIS LUMIERE						(37)							
2002		21 134	923-3		4000	9220									
3001								2A	1 2B1	9600	60400	70000	T R I		
4204		M THEO MAGGIO, COMPTABLE						1F	1						
4604		8061 AV LOUIS LUMIERE HIE 2Y6													
4205		MME MICHELA MARIANO						2F	2						
4605		8902 PROVENCHER ST LEONARD HIR 3J9													
1001	89431060	8055 LOUIS LUMIERE						(37)							
2002		21 134	923-4		4000	9220									
3001								2A	1 2B1	9600	60400	70000	T R I		
4201		M NICOLA VINCIGUERRA						1F	1						
4601		8055 LOUIS LUMIERE HIE 2Y6													
4202		MME DOMENICA LONGO-VINCIGUERRA						2F	2						
4602		8055 LOUIS LUMIERE HIE 2Y6													
1001	89431062	8051 LOUIS LUMIERE						(37)							
2002		21 134	923-5		5200	9220									
2003					5295										
3001								2A	1 2B1	12600	60400	73000	T R I		

CODE	COMITÉ	EMPLACEMENT - NOM, PROFESSION, RÉSIDENCE					CATEGORIE BÂTIMENT	SCOLAIRE		VALEUR EN DOLLARS			MUNICIPAL	REMARQUES
		NUMÉRO	PROFESSION	FRONT	PROFONDEUR	SUPERFICIE		P	C	TERRAIN	BÂTISSE	TOTAL		
4201 4601	89431062	M ENYIO DELLI COLLI 8051 AV LOUIS LUMIERE			HIE 2Y6	1F	1							
1001	89431100	8045 8041 LOUIS LUMIERE												71000 / 40000 750
2001 2001		21 135	80-10	6133 6033	9500									
3001							2A 7A	1	2B1	12000 13600	65200	78200	13000	T R I
4201 4601 4202		M ANTONIO BARBA 9013 CHAMBELLE ST LEONARD MME INNOCENZA CANNISTRANO-BARBA			H/P 2M4	1F 2F	2							
4630		PROPRIÉTÉ SUJETTE À SURTAXE SUR TERRAIN VAGUE NON DESSERVÉ												
1001	89431110	8041 LOUIS LUMIERE												
2001		21 135	80-9	6033	9500									
3001							2A	1	2B1	15000	70000	85000		T R I
4203 4603		M FAUSTO PALLOTTA 8041 LOUIS LUMIERE			HIE 2Y6	1F	1							
1001	89431120	8035 LOUIS LUMIERE												
2001		21 135	80-8	6033	9500									
3001							2A	1	2B1	15000	65000	100000		T R I
4201 4601		M MARIO PACIFICO 9415 STE CLAUDE HIL 170 8035 Louis Lumiere HIE 2Y6				1F	1							
1001	89431130	8011 AV LOUIS LUMIERE												
2002 2002		21 135	80-7	3500 9052	9200 10770									
3001							2A	1	2B1	15100	70900	86000		T R I
4201 4601		M ANTONIO LAVILLA, AGENT DE VOYAGE 8011 AV LOUIS LUMIERE			HIE 2Y6	1F	1							
1001	89431140	8005 AV LOUIS LUMIERE												
2002 2002		21 135	80-6	3100 IRR	10770 9284									
3001							2A	1	2B1	19800	70200	90000		T R I

CODF	COMPTE	EMPLACEMENT - NOM, PROFESSION, RÉSIDENCE						C	C	C	C	VALEUR EN DOLLARS			MUNICIPAL	REMARQUES
		LOT CAD	CADASTRE	SUBDIVISION	FRONT	PROFONDEUR	SUPERFICIE					CATÉGORIE BÂTIMENT	SCOLAIRE	TERR P. C		
1001	89431124 A. N. 125 285 85.	Lot av. Louis Lumière														
2001		21	135	80-21	4308	9500	4,06100									
2001					4310	9352										
3001								7A		2B1	12,200.	54400.	66600.	T.R.	Prov. 89429710	
4201		Constructions Jean Paul Bédard						CF	1							
4601		9550 3E Rue H1E 3V5														
6620		Propriété sujette à surtaxe sur terrain vague desservi														
1001	89431128 80A1	Lot av. Louis Lumière														
2001		21	135	80-20	4308	9352	4,09300									
2001					4518	9200										
3001								7A		2B1	12,300.	54400.	66700.	T.R.	Prov. 89429710	
4201		Constructions Jean Paul Bédard						CF	1							
4601		9550 3E Rue H1E 3V5														
6620		Propriété sujette à surtaxe sur terrain vague desservi														

2943/124

3.F.I.1

4201 M. Giovanni Federico

4601 8025 Louis Lumière, H.F. 246

3.F.I.1

4202 Mlle. Michelina Antonacci

28	7/8	23/8/8
----	-----	--------

C.D.N.	C.A.M.P.E.	EMPLACEMENT - NOM, PROFESSION, RÉSIDENCE					C.A.T.	S.C.	VALEUR EN DOLLARS			MUNICIPAL	REMARQUES		
		ADRESSE	SUBDIVISION	FRONT	PROFONDEUR	SUPERFICIE			TERRAIN	BÂTIMENT	TOTAL				
4201 4601 4202	89431140	LEONARDO MANGIACOTTI 8005 AV LOUIS LUMIERE H1E 2Y6 MME LUISA FRANCO-MANGIACOTTI					1F 2F	1							
1001 2002 2002 3001 4201 4601 4420	89431152	LOT AV LOUIS LUMIERE 21 242 5365 11000 9,19800 8358 59 voir page 470 A, B, C CORPORATION GENIX LTEE 7200 HUTCHISON #304 H3N 1Z1 PROPRIETE SUJETTE A SURTAXE SUR TERRAIN VAGUE DESSERVI						1351							
1001 2002 3001 4201 4601 4420	89431164	LOT AV LOUIS LUMIERE 21 247 8750 11000 7,42500 71 voir page 470 - D, E, F CORPORATION GENIX LTEE 7200 HUTCHISON #304 H3N 1Z1 PROPRIETE SUJETTE A SURTAXE SUR TERRAIN VAGUE DESSERVI						1351							
1001 2002 3001 4201 4601 4420	89431176	LOT AV LOUIS LUMIERE 21 246 8750 11000 7,42500 1183 voir page 470 G, H, I CORPORATION GENIX LTEE 7200 HUTCHISON #304 H3N 1Z1 PROPRIETE SUJETTE A SURTAXE SUR TERRAIN VAGUE DESSERVI						1351							
1001 2002 3001 4201 4601 4420	89431188	LOT AV LOUIS LUMIERE 21 245 8350 11000 9,18500 CORPORATION GENIX LTEE 7200 HUTCHISON #304 H3N 1Z1 PROPRIETE SUJETTE A SURTAXE SUR TERRAIN VAGUE DESSERVI						1351							
1001	89431200	LOT AV LOUIS LUMIERE MICROFICHE 153 D-07						1351							

RÔLE D'ÉVALUATION DES IMMEUBLES POUR L'EXERCICE FINANCIER 1985

RÔLE D'ÉVALUATION

CODE	CIVILITE	EMPLACEMENT - NOM, PROFESSION, RESIDENCE					CATEGORIE DIVISÉMENT	SCOLAIRE		VALEUR EN DOLLARS			REMARQUES	
		NO. CAD.	CARACT.	DÉSIGNATION	FRONT	PROFONDEUR		SUPERFICIE	TERR.	P. C.	TERRAIN	BÂTIMENT		TOTAL
1007	89431153	8569 av. Louis-Lumière app. 1												
2002		21	248	A01										
2004		21	248	P1										
2006		21	248	P2										
2990						1,166.00								
3001							3C	2B1	3.300	32.200	35.500	T R		
4201		Corporation Genix Ltée VERSO					CF							
4601		7200 Hutchison, app.304 H3N 1Z1												
6701		Fraction de copropriété: 0.1267												
1007	89431154	8569 av. Louis-Lumière app. 2												
2002		21	248	101										
2004		21	248	P1										
2006		21	248	P2										
2990						1,170.00								
3001							3C	2B1	3300	33400	41700	T R		
4201		Corporation Genix Ltée VERSO					CF							
4601		7200 Hutchison, app. 304 H3N 1Z1												
6701		Fraction de copropriété: 0.1272												
1007	89431155	8569 av. Louis-Lumière app. 3												
2002		21	248	102										
2004		21	248	A04										
2006		21	248	P1										
2008		21	248	P2										
2990						1,359.00								
3001							3C	2B1	3300	40600	44900	T R		
4201		Corporation Genix Ltée VERSO					CF							
4601		7200 Hutchison, app. 304 H3N 1Z1												
6701		Fraction de copropriété: 0.1286 (102) 0.1479 (A04)												

CERT.	EFF.
25/2/85	1/1/85
	330

Provenant de
89431152

CERT.	EFF.
25/2/85	1/1/85
	330

Provenant de
89431152

CERT.	EFF.
25/2/85	1/1/85
	330

Provenant de
89431152

89431153

3FI1

4201 Mlle Conole Seguin

4601 8569 av Louis Rumeau #1 HIE 449

CERT.		
15/15	19/10/84	

89431154

1FI1

4201 M. Pierre Yvon Boivin

4601 8569 av Louis Rumeau #2 HIE 449

CERT.		
15/15	25/11/84	

89431155

1FI1

4201 M. Leo Garmouze

4601 8569 av Louis Rumeau #3 HIE 449

2FI1

4202 Mme Camille T. Piquette -

M. Garmouze

CERT.		
15/15	25/11/84	

ROLE D'ÉVALUATION DES IMMEUBLES POUR L'EXERCICE FINANCIER 1985

TYPE	NUMÉRIQUE	ÉTABLISSEMENT - NOM, PROFESSION, RÉSIDENCE					CATEGORIE D'ÉTABLISSEMENT	SCOLAIRE		VALEUR EN DOLLARS			MUNICIPAL	REMARQUES	
		ADRESSE	NUMÉRIQUE	PROFESSION	PROFONDEUR	SUPERFICIE		P	C	TERRAIN	BÂTISSE	TOTAL			
1001	89431156	8569 av. Louis-Lumière app. 4													
2002		21	248		201										
2004		21	248		P1										
2006		21	248		P2										
2990											1,170.00				
3001							3C	2B1	3,300	38,400	41,700		T R		
4201		Corporation Genix Ltée VERSO					CF								
4601		7200 Hutchison app. 304 H3N 1Z1													
6701		Fraction de copropriété: 0.1272													
2002	89431157	8569 av. Louis-Lumière app. 5													
2002		21	248		202										
2004		21	248		A03										
2006		21	248		P1										
2008		21	248		P2										
2990											1,359.00				
3001							3C	2B1	3,800	40,600	44,400		T R		
4201		Corporation Genix Ltée VERSO					CF								
4601		7200 Hutchison app. 304 H3N 1Z1													
6701		Fraction de copropriété: 0.1286 (202) 0.1477 0.0192 (A03)													
1001	89431158	8569 av. Louis-Lumière app. 6													
2002		21	248		301										
2004		21	248		A02										
2006		21	248		P1										
2008		21	248		P2										
2990											1,582.00				
3001							3C	2B1	4,500	49,000	53,500		T R		
4201		Corporation Genix Ltée VERSO					CF								
4601		7200 Hutchison app. 304 H3N 1Z1													
6701		Fraction de copropriété: 0.1528 (301) 0.172 0.0192 (A02)													

CERT.	EFF.	DA
25/1/85	1/1/85	320

Provenant de
89431152

CERT.	EFF.	DA
25/1/85	1/1/85	320

Provenant de
87431152

CERT.	EFF.	DA
25/1/85	1/1/85	320

Provenant de
87431152

89431156

1821

4301 M. Noël Ste-Horae

4601 8569 av. Louis Luminere #4

HIE 449

1821

4302 Mlle Louise Bonneau

CERT.	PP.
15/15/85	15/15/85

89431157

1821

4301 Mme Francine Roch-Lamy

4601 8569 av. Louis Luminere #5

HIE 449

CERT.	PP.
15/15/85	15/15/85

89431158

1821

4301 M. Jacques Bodier

4601 8569 av. Louis Luminere #6

HIE 449

CERT.	PP.
15/15/85	15/15/85

8943.1159

3PT1

4201 Mile Micheline Batielle

4601 8569 av. Louis Humeau 97

ME 449

CERT.	1915	1915	1915
-------	------	------	------

CODE	CARRÉ	EMPLACEMENT - NOM, PROFESSION, RESIDENCE					CATEGORIE PAYEMENT	SCOLAIRE			VALEUR EN DOLLARS			MUNICIPAL	REMARQUES
		NUMERO	DESIGNATION	FRONT	PROFONDEUR	SUPERFICIE		A	TERR P C	TERRAIN	BASSE	TOTA			
1001	89431165	8579 av. Louis-Lumière app.1													
2002		21	247		A01										
2004		21	247		P1										
2006		21	247		P2										
2990											940.00				
3001							3C	2	B	2.600	32.900	35.500	T R		
4201		Corporation Genix Ltée					CF								
4601		7200 Hutchison app.304 H3N 1Z1													
6701		Fraction de copropriété 0.1267													
1001	89431166	8579 av. Louis-Lumière app.2													
2002		21	247		101										
2004		21	247		P1										
2006		21	247		P2										
2990											944.00				
3001							3C	2	B	2.700	39.000	41.700	T R		
4201		Corporation Genix Ltée					CF								
4601		7200 Hutchison app.304 H3N 1Z1													
6701		Fraction de copropriété 0.1272													
1001	89431167	8579 av. Louis-Lumière app.3													
2002		21	247		102										
2004		21	247		A03										
2006		21	247		P1										
2008		21	247		P2										
2990											1.098.00				
3001							3C	2	B	3.100	41.300	44.400	T R		
4201		Corporation Genix Ltée					CF								
4601		7200 Hutchison app.304 H3N 1Z1													
6701		Fraction de copropriété 0.1286 (102) 0.0192 (A03) 0.1477													

CERT.	EFF.	
25/2/85	1/1/85	320

Provenant de
89431164

CERT.	EFF.	
25/2/85	1/1/85	320

Provenant de
89431164

CERT.	EFF.	
25/2/85	1/1/85	320

Provenant de
89431164

89431165

8FI1

4201 Mme Therese Beland - Roux

4601 8579 at house numero #1

HIE 449

CERT.	REF.
15/5/85	12/10/87

89431166

1FI1

4201 H. Jacques Durand

4601 8579 at house numero #2

HIE 449

CERT.	REF.
15/5/85	12/10/87

2FI1

4202 Mme Doris Poirier - Durand

89431167

1FI1

4201 H. Serge Menard

4601 8579 at house - numero #3

HIE 449

CERT.	REF.
15/5/85	12/10/87

2FI1

4202 Mme Renee Marteau - Menard

DATE	COMPTÉ	EMPLACEMENT - NOM, PROFESSION, RÉSIDENCE					CATEGORIE BÂTIMENT	SCOLAIRE		VALEUR EN DOLLARS			MUNICIPAL	REMARQUES	
		IMP. CAD	CADASTRE	SUBDIVISION	FRONT	PROFONDEUR		SUPERFICIE	TERR P	TERR C	TERRAIN	BÂTISSE			TOTAL
1001	89431168	8579 av. Louis-Lumière app.4													
2002		21 247		201											
2004		21 247		P1											
2006		21 247		P2											
2990						944.00									
3001							3C	2 B	2.700	39.000	41 700	T R			
4201		Corporation Genix Ltée VERSO					CF								
4601		7200 Hutchison app.304 H3N 1Z1													
6701		Fraction de copropriété 0.1272													
1001	89431169	8579 av. Louis-Lumière app.5													
2002		21 247		202											
2004		21 247		A04											
2006		21 247		P1											
2008		21 247		P2											
2990						1,098.00									
3001							3C	2 B	3.100	41.300	44 400	T R			
4201		Corporation Genix Ltée VERSO					CF								
4601		7200 Hutchison app.304 H3N 1Z1													
6701		Fraction de copropriété 0.1286 (202) 0.1478 0.0192 (A04)													
1001	89431170	8579 av. Louis-Lumière app.6													
2002		21 247		301											
2004		21 247		A02											
2006		21 247		P1											
2008		21 247		P2											
2990						1,277.00									
3001							3C	2 B	3.600	49.900	53 500	T R			
4201		Corporation Genix Ltée VERSO					CF								
4601		7200 Hutchison app. 304 H3N 1Z1													
6701		Fraction de copropriété 0.1528 (301) 0.1720 0.0192 (A02)													

CERT.	EFF.	
25/2/85	1/1/85	320

Provenant de
89431164

CERT.	EFF.	
25/2/85	1/1/85	320

Provenant de
89431164

CERT.	EFF.	
25/2/85	1/1/85	320

Provenant de
89431164

89431168

1F11

4201 M. Michel Auger
4601 8579 ar. Louis Luminé #4 HIE 449

2F11

4202 Mme Conde Cote - Auger

CERT	
15/5/85	12/12/84

89431169

1F11

4201 M. Daniel Bellefleur
4601 8579 ar. Louis Luminé #5
HIE 449

2F11

4202 Mme Louise Asselin

CERT	
15/5/85	12/12/84

89431170

1F11

4201 M. Walter L. Ecuier
4601 8579 ar. Louis Luminé #6 HIE 449

2F11

4202 Mme Raymond Beaulieu -
L. Ecuier

CERT	
15/5/85	12/12/84

COEF	COMPTÉ	EMPLACEMENT - NOM PROFESSION, RÉSIDENCE					SUPERFICIE	CATEGORIE BÂTIMENT	SCOLAIRE		VALEUR EN DOLLARS			MUNICIPAL	REMARQUES
		CAD	CADASTRAL	SUBDIVISION	FRONT	PROFONDEUR			TERR P	C	TERRAIN	BÂTISSE	TOTAL		
1001	89431171	8579 av. Louis-Lumière app.7													
2002		21	247		302										
2004		21	247		P1										
2006		21	247		P2										
2990							1,123.00								
3001		Corporation Genix Ltée VERSO						3C	2	B1	3,100	47.700	50.800	T R	
4201		7200 Hutchison app.304 H3N 121													
4601		Fraction de copropriété 0.1513													
6701															

CERT.	EFF.	
05/2/85	1/1/85	5.00

Provenant de
89431164

89431131

1F21

4201 M. Giuseppe Cortese

4601 8579 an. Louis Lussier # 7. HIC. 449

3F21

4202 Mme Michalina Carozza -
Cortese

CERT		
15/3/82	15/10/87	

RÔLE D'ÉVALUATION DES IMMEUBLES POUR L'EXERCICE FINANCIER

SERVICES D'ÉVALUATION

CODE	COMPTÉ	EMPLACEMENT - NOM, PROFESSION, RÉSIDENCE						CATEGORIE BÂTIMENT	SCOLAIRE		VALEUR EN DOLLARS			MUNICIPAL	REMARQUES	
		DAL	CADASTRE	SUBDIVISION	FRONT	PROFONDEUR	SUPERFICIE		TERR	P.C.	TERRAIN	BÂTISSE	TOTAL			
1001	89431177	8589 av Louis Lumière, app. 1														
2001		21	246	A01												
2002		21	246	P1												
2003		21	246	P2												
2990						94100										
3001							3C	2B1	2,700	32,800	35,500	T R				
4201		Corporation Genix Ltée						CF	1							
4601		7200 Hutchison, app. 304 H3N 1Z1														Prov. 89431176
6701		Fraction de co-propriété 0.1267														
1001	89431178	8589 av Louis Lumière, app. 2														
2001		21	246	101												
2002		21	246	P1												
2003		21	246	P2												
2990						94400										
3001							3C	2B1	2,700	39,000	41,700	T R				
4201		Corporation Genix Ltée						CF	1							
4601		7200 Hutchison, app. 304 H3N 1Z1														Prov. 89431176
6701		Fraction de co-propriété 0.1272														
1001	89431179	8589 av Louis Lumière, app. 3														
2001	A 150178	21	246	102												
2002	18-12-85	21	246	A04												
2003		21	246	P1												
2004		21	246	P2												
2990						1,09700										
3001							3C	2B1	3,000	41,400	44,400	T R				
4201		Corporation Genix Ltée						CF	1							
4601		7200 Hutchison, app. 304 H3N 1Z1														Prov. 89431176
6701		Fraction de co-propriété 0.1286 (102)														
6702		Fraction de co-propriété 0.0192 (A04)														

CERT.	EFF.
22-3-85	1-1-85
	326

CERT.	EFF.
22-3-85	1-1-85
	326

CERT.	EFF.
22-3-85	1-1-85
	326

2043.117

IFI

4201 M. Maurice Lamotte
 4201 8589 Louis Lumière - 1 HIE 4/9

CERT.	EFF.
206 85	14/10/84

2043.118

IFI

4201 M. Jean Gauthier
 4201 8589 Louis Lumière - 2 HIE 4/9

3FI

4202 Mme. Guydaine Berube - Gauthier

CERT.	EFF.
206 85	12/10/84

2043.119

IFI

4201 M. Alexandre Balleau
 4201 8589 Louis Lumière - 3 HIE 4/9

3FI

4202 Mme. Marthe Hébert - Balleau

CERT.	EFF.
11/3/84	19/12/85

CERT.	EFF.
206 85	14/10/84

AEB20

AEB20

AEB20

CODE	COMPTÉ	EMPLACEMENT - NOM, PROFESSION, RÉSIDENCE					CATEGORIE BÂTIMENT	SCOLAIRE		VALEUR EN DOLLARS			MUNICIPAL	REMARQUES	
		DIV. CAD.	CADASTRE	SUBDIVISION	FRONT	PROFONDEUR		SUPERFICIE	TERR.	P. C.	TERRAIN	BÂTISSE			TOTAL
1001	89431180	8589 av Louis Lumière, app. 4													
2001		21	246	201											
2002		21	246	A02											
2003		21	246	P1											
2004		21	246	P2											
2990						1,08700									
3001							3C	2B1	3,000	41,400	44,400	T R			
4201		Corporation Genix Ltée													
4601		7200 Hutchison, app. 304 H3N 1Z1													
6701		Fraction de co-propriété 0.1272 (201)													
6702		Fraction de co-propriété 0.0192 (A02)													
1001	89431181	8589 av Louis Lumière, app. 5													
2001		21	246	202											
2002		21	246	P1											
2003		21	246	P2											
2990						95500									
3001							3C	2B1	2,800	38,900	41,700	T R			
4201		Corporation Genix Ltée													
4601		7200 Hutchison, app. 304 H3N 1Z1													
6701		Fraction de co-propriété 0.1286													
1001	89431182	8589 av Louis Lumière, app. 6													
2001		21	246	301											
2002		21	246	P1											
2003		21	246	P2											
2990						1,13500									
3001							3C	2B1	3,200	47,600	50,800	T R			
4201		Corporation Genix Ltée													
4601		7200 Hutchison, app. 304 H3N 1Z1													
6701		Fraction de co-propriété 0.1528													

CERT.	EFF.
22-3-85	1-1-85
326	326

Prov. 89431176

CERT.	EFF.
22-3-85	1-1-85
326	326

Prov. 89431176

CERT.	EFF.
22-3-85	1-1-85
326	326

Prov. 89431176

8943180

3FI

4601 Mlle Manqueme Sarrazin
 4601 ~~8599~~ Louis Lumière #4 HIE 449
 8589 F1222 # 4002 & 51485

CERT.	EFF.
20685	19-10-84

8943182

3FI

4601 Mme Jacinthe Morency ^① ~~8599~~
 4601 8589 Louis Lumière #6 HIE 449

CERT.	EFF.
20685	19-10-84

8943181

1FI

4601 M. Aziz Siddiqui
 4601 8589 Louis Lumière #5 HIE 449

CERT.	EFF.
20685	19-10-84

AEB20

AEB20

AEB20

CODE	COMPTÉ	EMPLACEMENT - NOM, PROFESSION, RÉSIDENCE						CATEGORIE BÂTIMENT	SOULAIRE		VALEUR EN DOLLARS			MUNICIPAL	REMARQUES
		REV. CAD.	CADASTRE	SUBDIVISION	FACI	PROFONDEUR	SUPERFICIE		TERR P	C	TERRAIN	BÂTI-SE	TOTAL		
1001	89431183	8589 av Louis Lumière, app. 7													
2001		21	246	302											
2002		21	246	A03											
2003		21	246	P1											
2004		21	246	P2											
2990						1,26600									
3001							3C	2B1	3,500	50,000	53,500	T R			
4201		Corporation Genix Ltée													
4601		7200 Hutchison, app. 304 H3N 1Z1													
6701		Fraction de co-propriété 0.1513 (302)													
6702		Fraction de co-propriété 0.0192 (A03)													

CERT.	EFF.
12-3-85	1-1-85
	33%

Prov. 89431176

2943 1183

3031

1401 Miss Cynthia Vavonich

1401 8989 Jean Dumont 29 215 1199

CERT.	EFF.
1005	1008

11830

11830

RÔLE D'ÉVALUATION

AN	NUMÉRO	EMPLACEMENT - NOM PROFESSION, RÉSIDENCE					SUPERFICIE	CATEGORIE PATRIMONY	SCOLAIRE		VALEUR EN DOLLARS			MUNICIPAL	REMARQUES
		QUARTIER	CADASTRE	SUBDIVISION	FRONT	PROFONDEUR			TERR. P.	TERR. C.	TERRAIN	BÂTISSE	TOTAL		
1001	89431189	8599 Louis Lumière App. 1													
2002		21	245	A01											
2004		21	245	P1											
2006		21	245	P2											
2990						1,164.00								22-2-85 1-1-85 321	
3001								3C	2B1	3,300.	32,200.	35,500.	T R	1 Subd. prov de 89431188	
4201		Corporation Génix Ltée					CF								
4601		7200 Hutchison App. 304 H3N 121													
6701		Fraction de Copropriété 0.1267													
1001	89431190	8599 Louis Lumière App. 2													
2002		21	245	101											
2004		21	245	A04											
2006		21	245	P1											
2008		21	245	P2											
2990						1,345.00								22-2-85 1-1-85 321	
3001								3C	2B1	3,800.	40,600.	44,400.	T R	1 Subd. prov de 89431188	
4201		Corporation Génix Ltée					CF								
4601		7200 Hutchison, App. 304, H3N 121													
6701		Fraction de Copropriété 0.1272 (101) 0.0192 (A04)													
1001	89431191	8599 Louis Lumière App. 3													
2002		21	245	102											
2004		21	245	A03											
2006		21	245	P1											
2008		21	245	P2											
2990						1,358.00								22-2-85 1-1-85 321	
3001								3C	2B1	3,900.	40,500.	44,400.	T R	1 Subd. prov de 89431188	
4201		Corporation Genix Ltée					CF								
4601		7200 Hutchison App. 304 H3N 121													
6701		Fraction de Copropriété 0.1286 (102) 0.0192 (A03)													

P4103

89431189

1FII

4201 M. Jean Pierre Eugene
4601 8599 av. Louis Humeire #1 HIE 449

2FII

4202 Mme Marie France Duracher-Eugene

CERT	---	
15/5/85	21/10/84	

89431190

1FII

4201 M. Richard Blondin
4601 8599 av. Louis Humeire #2
HIE 449

3FII

4202 Mlle Johanne Guerin

CERT	---	
10/5/85	14/10/84	

89431191

1FII

4201 M. Andre Guinard
4601 8599 av. Louis Humeire #3 HIE 449

2FII

4202 Mme Jeannine Morin-Guinard

CERT	---	
15/5/85	15/10/84	

DATE	COMPTÉ	EMPLACEMENT - NOM PROFESSION, RÉSIDENCE					CATEGORIE BÂTIMENT	SCOLAIRE		VALEUR EN DOLLARS			MUNICIPAL	REMARQUES	
		FRONT	PROFONDEUR	SURFACE	PROFONDEUR	SURFACE		TERR.	BÂTISSE	TOTAL					
1001	89431192	8599 Louis Lumière App. 4													
2002		21 245	201												
2004		21 245	P1												
2006		21 245	P2												
2990						1,168.00									
3001							3C	2B1	3,300.	38,400.	41,700.	T R	1 Subd. prov de 89431188		
4201		Corporation Genix Ltée VERSO					CF								
4601		7200 Hutchison App. 304 H3N 121													
6701		Fraction de Co-propriété 0.1272													
1001	89431193	8599 Louis Lumière App. 5													
2002		21 245	202												
2004		21 245	P1												
2006		21 245	P2												
2990						1,181.00									
3001							3C	2B1	3,300.	38,400.	41,700.	T R	1 Subd. prov de 89431188		
4201		Corporation Genix Ltée VERSO					CF								
4601		7200 Hutchison App. 304 H3N 121													
6701		Fraction de Co-propriété 0.1286													
1001	89431194	8599 Louis Lumière App. 6													
2002		21 245	301												
2004		21 245	P1												
2006		21 245	P2												
2990						1,403.00									
3001							3C	2B1	3,900.	46,900.	50,800.	T R	1 Subd. prov de 89431188		
4201		Corporation Genix Ltée VERSO					CF								
4601		7200 Hutchison App. 304 H3N 121													
6701		Fraction de Copropriété 0.1528													

p410K

87431192

3FT1

4201 Mlle Danielle Bouchard

4601 8599 av Louis huppé # 4

HIE 449

CERT.	DATE
15/5/85	24/10/84

89431193

3FT1

4201 Mlle Huguette Lapointe

4601 8599 av Louise huppé # 5

HIE 449

CERT.	DATE
15/5/85	19/10/84

89431194

3FT1

4201 Mlle Denise Malotté

4601 8599 av Louise huppé # 6

HIE 449

CERT.	DATE
15/5/85	24/10/84

89431195

3ET1

4201 Mlle. Johanne Rivard

4601 8599 Par. Louis Lumière 47

MIE 449

DEPT.	REF.
15123	1916184

TABLEAU D'ÉVALUATION

COTE	COMPTÉ	EMPLACEMENT - NOM, PROFESSION, RÉSIDENCE					CATEGORIE BÂTIMENT	SCOLAIRE	VALEUR EN DOLLARS			MUNICIPAL	REMARQUES	
		NUMÉRIQUE	SECTION	FRONT	PROFONDEUR	SUPERFICIE			TERRAIN	BÂTIMENT	TOTAL			
2002 7002	89431200	21 244		IRR 10275	11000 9500	11,20000								
3901							3C 7A	2 2B1	31600 31600	220400	312000 31600	T R		① BREV. 1985 Indice d'index 304
4201 4601		CORPORATION GENIX LTEE 7200 HUTCHISON #304 H3N 121					CF							② CERT. EXP. 1985 323 Sub. Cpte Annuel part 89431200 à 1235
6620		PROPRIÉTÉ SUJETTE À SURTAXE SUR TERRAIN VAGUE DESSERVI												
Voir page 471-A de l'ann. 89431200 à 1235 89431510 à 1565 Voir page 471D.														
1001 2002	89432000	8015 JEAN DARCET												
3001		21 135	83-120	2950	8490	2,50500								
4201 4601 4202		M EMMANUEL BORSELLINO 8015 JEAN DARCET H1E 1L1 MME IUNA TARASCO-BORSELLINO					1F 2F							
1001 2002	89432002	8019 JEAN DARCET												
3001		21 135	83-119	1900	8490	1,61300								
4202 4602		M MICHEL SEGUIN, OPÉRATEUR 8019 JEAN DARCET H1E 1L1					1F							
1001 2002	89432004	8023 JEAN DARCET												
3001		21 135	83-118	2150	8490	1,82500								
4220 4620		MME LEO BERGERON (CECILE MARTEL) 8023 AV JEAN DARCET H1E 1L1					5F							
1001 2002	89432006	8027 JEAN DARCET												
3001		21 135	83-117	2150	8490	1,82500								
4202 4602		MME JEAN YVES DUPLESSIS (FLORENCE RAYMOND) 8027 AV JEAN DARCET H1E 1L1					2F							
1001	89432008	8031 JEAN DARCET												

ROLE D'ÉVALUATION DES IMMEUBLES POUR L'EXERCICE FINANCIER 1985

TABLEAU D'ÉVALUATION

DOSSÉ	COMPTÉ	EMPLACEMENT - NOM, PROFESSION, RÉSIDENCE					CATEGORIE BÂTIMENT	SCOLAIRE		VALEUR EN DOLLARS			MUNICIPAL	REMARQUES	
		NO. CAS	ORDONNÉ	DIRE. VOIE	FRONT	PROFONDEUR		SUPERFICIE	TERR. P. C.	TERRAIN	BÂTIMENT	TOTAL			
1001	89431205	12450 ALEXIS CARREL APP 1													
2002		21	244			A01									
2004		21	244			P1									
2006		21	244			P2									
2990											1,42100				
3001							3C	2 B1	4,000	31,500	35,500	T R 2	Subd: Provient de 89431200		
4201		CORPORATION GENIX LTEE VERSO					CF	1							
4601		7200 HUTCHISON APP 304 MONTREAL H3N 121													
6701		Fraction de copropriété: 0.1269													
1001	89431210	12450 ALEXIS CARREL APP 2													
2002		21	244			101									
2004		21	244			P1									
2006		21	244			P2									
2990											1,42500				
3001							3C	2 B1	4,000	37,700	41,700	T R 2	Subd: Provient de 89431200		
4201		CORPORATION GENIX LTEE VERSO					CF	1							
4601		7200 HUTCHISON APP 304 MONTREAL H3N 121													
6701		Fraction de copropriété: 0.1272													
1001	89431215	12450 ALEXIS CARREL APP 3													
2002		21	244			102									
2004		21	244			P1									
2006		21	244			P2									
2990											1,44000				
3001							3C	2 B1	4,100	37,600	41,700	T R 2	Subd: Provient de 89431200		
4201		CORPORATION GENIX LTEE VERSO					CF	1							
4601		7200 HUTCHISON APP 304 MONTREAL H3N 121													
6701		Fraction de copropriété: 0.1286													

CERT.	EFF.	6/
20-2-85	11-85	323

CERT.	EFF.	6/
20-2-85	11-85	323

CERT.	EFF.	6/
20-2-85	11-85	323

89431205

1FI1

4201 M. Frederico Tono

4601 12450 av. Alexis Carrel #1

HIE 448

2FI1

4202 Mme Lucette Cartonguay - Tono

CERT.	REF.	
15/5/85	12/1/84	

89431210

1FI1

4201 M. Roger Gagnon

4601 12450 av. Alexis Carrel #2

HIE 448

2FI1

4202 Mme Clotilde Alaud - Gagnon

CERT.	REF.	
15/5/85	12/1/84	

89431215

1FI1

4201 M. Agnès Labrecque

4601 12450 av. Alexis Carrel #3 HIE 448

2FI1

4202 Mme Irène Bedard - Labrecque

CERT.	REF.	
15/5/85	12/1/84	

NUMÉRO	COMPTÉ	EMPLACEMENT - NOM, PROFESSION, RÉSIDENCE					CATEGORIE BÂTIMENT	SCOLAIRE		VALEUR EN DOLLARS			MUNICIPAL	REMARQUES	
		CADASTRE	ÉDIFICATION	FRONT	PROFONDEUR	SUPERFICIE		TERR. 2	TERR. C	TERRAIN	BÂTIMENT	TOTAL			
1001	89431220	12450 ALEXIS CARREL APP 4													
2002		21	244	201											
2004		21	244	A04											
2006		21	244	P1											
2008		21	244	P2											
2990						1,63900									
3001							3C	2	B1	4,600	39,800	44,400	T R 2	Subd: Provient de 89431200	
4201		CORPORATION GENIX LTEE VERCO					CF								
4601		7200 HUTCHISON APP 304 MONTREAL H3N 1Z1													
6701		Fraction de copropriété: 0.1272 (201) 0.0192 (A04) 1.1454													
1001	89431225	12450 ALEXIS CARREL APP 5													
2002		21	244	202											
2004		21	244	P1											
2006		21	244	P2											
2990						1,44000									
3001							3C	2	B1	4,100	37,600	41,700	T R 2	Subd: Provient de 89431200	
4201		CORPORATION GENIX LTEE VERSO					CF								
4601		7200 HUTCHISON APP 304 MONTREAL H3N 1Z1													
6701		Fraction de copropriété: 0.1286													
1001	89431230	12450 ALEXIS CARREL APP 6													
2002		21	244	301											
2004		21	244	A02											
2006		21	244	P1											
2008		21	244	P2											
2990						1,92600									
3001							3C	2	B1	5,400	48,100	53,500	T R 2	Subd: Provient de 89431200	
4201		CORPORATION GENIX LTEE VERSO					CF								
4601		7200 HUTCHISON APP 304 MONTREAL H3N 1Z1													
6701		Fraction de copropriété: 0.1528 (301) 0.0192 (A02) 0.170													

CERT.	EFF.	
20.2.85	1.1.85	323

CERT.	EFF.	
20.2.85	1.1.85	323

CERT.	EFF.	
20.2.85	1.1.85	323

89431220

1FII

4201 M. Claude Roch

4601 12450 or Alexis Carrel #4

HIE 448

CERT.		
15/5/85	19/9/84	

4202 Mme Pierrette Poirier Roch

2FII

CERT.		
15/11/85	9/4/85	356

89431225

3FII

4201 Mlle Suzanne Bedard

4601 12450 Alexis Carrel #5, HIE 448

4FII

CERT.		
21/2/86	21/10/84	375

4202 M. Guy Marsol

89431225

ANNULÉ

1FII

4201 M. René Deschênes

4601 12450 or Alexis Carrel #5

HIE 448

4202 Mlle Jacqueline Landry

3FII

CERT.		
15/5/85	13/4/84	

89431230

ANNULÉ

1FII

4201 M. Dominique Angers

4601 12450 or Alexis Carrel #6 HIE 448

CERT.		
15/5/85	15/9/84	

89431230

3FII

4201 Mlle Connette St-Amant

4601 12450 or Alexis Carrel #6

HIE 448

CERT.		
15/5/85	11/3/85	

CODE	COMPTÉ	EMPLACEMENT - NOM, PROFESSION, RÉSIDENCE					CATEGORIE BÂTIMENT	SCOLAIRE		VALEUR EN DOLLARS			MUNICIPAL	REMARQUES	
		NUMÉRO	CARACTÈRE	PROFONDEUR	FRONT	PROFONDEUR		SUPERFICIE	TERR	P. C.	TERRAIN	BÂTISSÉ			TOTAL
1001	89431235	12450 ALEXIS CARREL APP 7													
2002		21	244	302											
2004		21	244	A03											
2006		21	244	P1											
2008		21	244	P2											
2990						1,90900									
3001							3C	2	BL	5,400	48,100	53,500	T R 2	Subd: Provient de 89431200	
4201		CORPORATION GENIX LTEE VERSO					OF								
4601		7200 HUTCHISON APP 304 MONTREAL H3N 1Z1													
6701		Fraction de copropriété: 0.1513 (302) 6.1755 0.0192 (A03)													

CERT.	EFF.	
00285	1185	325

89431235

IFI

4201 M. Michel Bourbeau

4601 13456 on Alexis Carrel #2 HIE 478

aFI

4202 Mme Guinda Larocque - Bourbeau

CERT.	
15/5/85	12/10/84

CODE	COMPTE	EMPLACEMENT - NOM, PROFESSION, RÉSIDENCE						CATEGORIE BÂTIMENT	SCOLAIRE		VALEUR EN DOLLARS			MUNICIPAL	REMARQUES	
		DIV. CAD.	CADASTRE	SUBDIVISION	FRONT	PROFONDEUR	SUPERFICIE		TERR. P. C.	TERRAIN	BÂTISSE	TOTAL				
1001	89431510 A-152414	8413-17													CERT. EFF. R 11/1/85 11/1/85 321 Provient de 89429820	
2002	21-10-85	21	130	186	IRR	9500	5,534.00									
2002	A-157983				5076	11000										
3001	29-11-85							2B								
4201		Conanco Construction Inc. VERSO						CF								
4601		7478 blvd Maurice Duplessis, H1E 3Y1														
6620		PROPRIETE SUJETTE A SURTAXE SUR TERRAIN VAGUE DESSERVI														
1001	89431515 A-152414	Lot av. Louis Lumière													CERT. EFF. R 11/1/85 11/1/85 321 Provient de 89432200 et 89429820	
2002	21-10-85	21	130	185	5045	11000	5,524.00									
2002					4998											
2004	A-153186	21	132	279	503	11000	579.00									
2004					550											
2999	04-11-85						6,103.00									
3001	A-153561															
4201		Conanco Construction Inc. VERSO						CF								
4601		7478 blvd Maurice Duplessis, H1E 3Y1														
6620		PROPRIETE SUJETTE A SURTAXE SUR TERRAIN VAGUE DESSERVI														
1001	89431520 A-152777	Lot av. Louis Lumière													CERT. EFF. R 11/1/85 11/1/85 321 Provient de 89432200	
2002	14-3-85	21	132	278	5658	11000	6,223.00									
2002	A-146202					10999										
3001	8-7-85															
4201		Conanco Construction Inc. VERSO						CF								
4601		7478 blvd Maurice Duplessis, H1E 3Y1														
6630		PROPRIETE SUJETTE A SURTAXE SUR TERRAIN VAGUE NON DESSERVI														

89431520 ANNULÉ 1F11 4201 H. Coloceno Russo 4601 7482 Maurice Duplessis	89431510 ANNULÉ CFN1 4201 Construction Travaux Inc. 4601 12570 - 15 ^e Avenue, H2E 1S9	89431515 ANNULÉ CFN1 4201 Construction Travaux Inc. 4601 12570 - 15 ^e Avenue, H2E 1S9
89431520 ANNULÉ 1F11 4201 H. Raymond Gagnon 4601 7798 St-Jacques H2E 2V4 8345 Louis Lussier H2E 5C6 F122 (5056) 16128507 3F11	89431510 ANNULÉ CFN2 4201 Construction Travaux Inc. 4601 7474 St-Jacques Duplessis, H2E 3J2	89431515 ANNULÉ CFN2 4201 Construction Travaux Inc. 4601 12570 - 15 ^e Avenue, H2E 1S9
4202 Mlle Genevieve Racombe	89431510 3F12 4201 Mlle. Restina D'Angelo 4601 6303 Villeneuve #5, 277-Notre, H2E 3M5	89431515 3F11 4201 M. Paquale Speranza 4601 8403 Louis Lussier, H2E 5C6 3F11 4202 Mlle Dominique Palumbo

CODE	COMPTE	EMPLACEMENT - NOM, PROFESSION, RÉSIDENCE						CATEGORIE BÂTIMENT	SCOLAIRE		VALEUR EN DOLLARS			MUNICIPAL	REMARQUES						
		DIV. CAD.	CADASTRE	SUBDIVISION	FRONT	PROFONDEUR	SUPERFICIE		TERR. P. C.	TERRAIN	BÂTISSE	TOTAL									
1001	89431525 A-132270	8321-89 Lot av. Louis Lumière													<table border="1"> <tr> <td>CERT.</td> <td>EFF.</td> <td>321</td> </tr> <tr> <td>2/1/85</td> <td>1/1/85</td> <td>321</td> </tr> </table> Provient de 89432200	CERT.	EFF.	321	2/1/85	1/1/85	321
CERT.	EFF.	321																			
2/1/85	1/1/85	321																			
2002		21 132 277		5658	10999	6,223.00															
2002					10998																
3001							20 7A			18,700.	15,340.	17,100.			<table border="1"> <tr> <td>CERT.</td> <td>EFF.</td> <td>345</td> </tr> <tr> <td>2/1/85</td> <td>1/1/85</td> <td>345</td> </tr> </table>	CERT.	EFF.	345	2/1/85	1/1/85	345
CERT.	EFF.	345																			
2/1/85	1/1/85	345																			
4201		Conanco Construction Inc.					1		2B1												
4601		7478 blvd Maurice Duplessis, H1E 3Y1																			
6630		PROPRIETE SUJETTE A SURTAXE SUR TERRAIN VAGUE NON DESSERVI																			
1001	89431530	Lot av. Louis Lumière													<table border="1"> <tr> <td>CERT.</td> <td>EFF.</td> <td>321</td> </tr> <tr> <td>2/1/85</td> <td>1/1/85</td> <td>321</td> </tr> </table> Provient de 89432200	CERT.	EFF.	321	2/1/85	1/1/85	321
CERT.	EFF.	321																			
2/1/85	1/1/85	321																			
2002		21 132 276		5658	10998	6,222.00															
3001							7A		2B1	18,700		18,700									
4201		Conanco Constructin Inc.					1														
4601		7478 blvd Maurice Duplessis, H1E 3Y1																			
6630		PROPRIETE SUJETTE A SURTAXE SUR TERRAIN VAGUE NON DESSERVI																			
1001	89431535	Lot av. Louis Lumière													<table border="1"> <tr> <td>CERT.</td> <td>EFF.</td> <td>321</td> </tr> <tr> <td>2/1/85</td> <td>1/1/85</td> <td>321</td> </tr> </table> Provient de 89432200	CERT.	EFF.	321	2/1/85	1/1/85	321
CERT.	EFF.	321																			
2/1/85	1/1/85	321																			
2002		21 132 275		5658	10998	6,222.00															
2002					10997																
3001							7A		2B1	18,700		18,700									
4201		Conanco Construction Inc.					1														
4601		7478 blvd Maurice Duplessis, H1E 3Y1																			
6630		PROPRIETE SUJETTE A SURTAXE SUR TERRAIN VAGUE NON DESSERVI																			

89431525

1882

4201 H. Johnny De Jure
 4601 5834 Ch. Chambly St-Hubert
 Jay 6009

CERT.	EFF.
15/10/85	13/10/85

29431530

2801

4201 Constructions Rucicotte Inc
 4601 12530, 15^e avenue H/E 139

ANNULÉ

CERT.	EFF.	348
21/01/85	21/01/84	

29431535

2801

4201 Constructions Rucicotte Inc
 4601 12530, 15^e avenue H/E 139

ANNULÉ

CERT.	EFF.	348
21/01/85	21/01/84	

CERT.	EFF.

CODE	COMPTE	EMPLACEMENT - NOM, PROFESSION, RÉSIDENCE					CATEGORIE BÂTIMENT	SCOLAIRE		VALEUR EN DOLLARS			MUNICIPAL	REMARQUES			
		DIV CAD	CADASTRE	SUBDIVISION	FRONT	PROFONDEUR		SUPERFICIE	TERR. P. C.	TERRAIN	BÂTISSE	TOTAL					
1001	89431540	Lot av. Louis Lumière															
2002		21	132	274	5658	10997					6,222.00					CERT. EFF. 321 21/1/85 1/1/85 Provient de 89432200	
2002						10996											
3001							7A	2B1	18,700			18,700	T SV			Mod. cpte. annulé P. 10 sur 89431542 89431544 28.85.1-45 323	
4201		Conanco Construction Inc.															
4601	89431542 89431544 P471F-1	7478 blvd Maurice Duplessis, H1E 3Y1															
6630		PROPRIETE SUJETTE A SURTAXE SUR TERRAIN VAGUE NON DESSERVI															
1001	89431545	Lot av. Louis Lumière															
2002		21	132	273	5658	10996					6,221.00					CERT. EFF. 321 21/1/85 1/1/85 Provient de 89432200	
2002																	
3001							7A	2B1	18,700			18,700	T SV				
4201		Conanco Construction Inc.															
4601		7478 blvd Maurice Duplessis, H1E 3Y1															
6630		PROPRIETE SUJETTE A SURTAXE SUR TERRAIN VAGUE NON DESSERVI															
1001	89431550	Lot av. Louis Lumière															
2002		21	132	272	5658	10996					6,221.00					CERT. EFF. 321 21/1/85 1/1/85 Provient de 89432200	
2002						10995											
3001							7A	2B1	18,700			18,700	T SV				
4201		Conanco Construction Inc.															
4601		7478 blvd Maurice Duplessis, H1E 3Y1															
6630		PROPRIETE SUJETTE A SURTAXE SUR TERRAIN VAGUE NON DESSERVI															
1001	89431555	Lot av. Louis Lumière															
2002		21	132	271	5658	10995					6,221.00					CERT. EFF. 321 21/1/85 1/1/85 Provient de 89432200	
2002						10994											
3001							7A	2B1	18,700			18,700	T SV				
4201		Conanco Construction Inc.															
4601		7478 blvd Maurice Duplessis, H1E 3Y1															
6630		PROPRIETE SUJETTE A SURTAXE SUR TERRAIN VAGUE NON DESSERVI															

89431545

IFD

4201 M. Luciano Cardone

4601 11420 Ste. Gertrude, Montreal -
Dond. HIG SP4

ANNULÉ

CERT.	EXP.
20/1/85	11/1/85

89431550

IFD

4201 M. Luciano Cardone

4601 11420 Ste. Gertrude, Montreal - Dond
HIG SP4

ANNULÉ

CERT.	EXP.
22/2/85	11/1/85

89431555

IFD

4201 M. Luciano Cardone

4601 11420 Ste. Gertrude, Montreal - Dond
HIG SP4

ANNULÉ

CERT.	EXP.
21/3/85	11/1/85

89431545

CFR1

4201 Construction Renaissance Inc

4601 12530, 15^e avenue H1E 1S7

ANNULÉ

CERT.	EXP.	3/1
2/10/85	2/10/87	

89431550

CFR1

4201 Construction Renaissance Inc

4601 12530, 15^e avenue H1E 1S7

ANNULÉ

CERT.	EXP.	3/1
2/10/85	2/10/87	

89431555

CFR1

4201 Construction Renaissance Inc

4601 12530, 15^e avenue H1E 1S7

ANNULÉ

CERT.	EXP.	3/1
2/10/85	2/10/87	

CODE	COMPARTE	EMPLOI (COMMERCE, INDUSTRIE, PROFESSION, RESIDENCE)					CATEGORIE BÂTIMENT	SCOLAIRE		VALEUR EN DOLLARS			MUNICIPAL	REMARQUES	
		NO. CAD.	SECTION	SECTION	PROF.	PROFONDEUR		SURFACE	TERR. P.C.	TERRAIN	BÂTISSE	TOTAL			
1001	89431542	Lot Av. Louis-Lumière													
2002		21	132	P274	15.98	109.97					1,758.00				
2002						109.96									
3001							7A	2B1	5,300.			5,300.		TVV1 Morc. prov de 89431540	
4201		Constructions Rusicotte Inc.													
4601		12530-15E Avenue H1E 1S9													
6620		Propriété Sujette à Surtaxe sur Terrain Vague Desservi													
ANNULÉ															
1001	89431544	Lot Av. Louis-Lumière													
2002		21	132	P274	40.60	109.96					4,464.00				
3001							7A	2B1	13,400.			13,400.		T VV1 Morc, prov de 89431540	
4201		M. Luciano Cordone													
4601		11420 Ste-Gertrude, Mtl-Nord H1G 5P4													
6620		Propriété Sujette à Surtaxe sur Terrain Vague Desservi													
ANNULÉ															

28-385-11-85 308

CERT. EFF. 308
24/85 10/1/85

est annulé par
27431610 à 27431706

28-385-11-85 308

CERT. EFF. 308
24/85 10/1/85

est annulé par
27431610 à 1740

CODE	COMPTE	EMPLACEMENT - NOM, PROFESSION, RESIDENCE					CATEGORIE BÂTIMENT	SCOLAIRE		VALEUR EN DOLLARS			MUNICIPAL	REMARQUES						
		DIV. CAD	CADASTRE	SUBDIVISION	FRONT	PROFONDEUR		SUPERFICIE	TERR. P.	TERR. C.	TERRAIN	BÂTISSE			TOTAL					
1001	89431560	Lot av. Louis Lumière																		
2002		21	132	270	5658	10994	6,220.00													
3001		<p style="text-align: center;">VERSO ANNULÉ</p> Conanco Construction Inc. 7478 blvd Maurice Duplessis, H1E 3Y1																		
4201																				
4601																				
6630							PROPRIETE SUJETTE A SURTAXE SUR TERRAIN VAGUE NON DESSERVI													
1001	89431565	Lot av. Louis Lumière																		
2002		21	132	269	5596	10994	6,170.00													
2002					5629	10993														
3001		<p style="text-align: center;">VERSO ANNULÉ</p> Conanco Construction Inc. 7478 blvd Maurice Duplessis, H1E 3Y1																		
4201																				
4601																				
6630							PROPRIETE SUJETTE A SURTAXE SUR TERRAIN VAGUE NON DESSERVI													

CERT.	EFF.	
21/85	11/85	321

Provient de
89432200

CERT.	EFF.	
21/85	11/85	348

Cpt annulé + part.
89431610 à 1740

CERT.	EFF.	
21/85	11/85	321

Provient de
89432200

CERT.	EFF.	
21/85	11/85	348

Cpt annulé + part.
89431610 à 1740

89431560

IFT2

4201 M. Luciano Condore

4601 11420 Ste-Gertrude, Montreal-Dund

HIG SP4

ANNULÉ

CERT.	EFF.
2/10/85	1/11/85

89431560

CFD1

4201 Construction Lucette Inc

4601 12530, 15^e avenue HIE 139

ANNULÉ

CERT.	EFF.	3/8
2/10/85	2/11/85	

89431565

IFT2

4201 M. Luciano Condore

4601 11420 Ste-Gertrude, Montreal-Dund

HIG SP4

ANNULÉ

CERT.	EFF.
2/13/85	1/11/85

89431565

CFD1

4201 Construction Lucette Inc

4601 12530, 15^e avenue HIE 139

ANNULÉ

CERT.	EFF.	3/8
2/10/85	2/11/85	

RÔLE D'ÉVALUATION DES IMMEUBLES POUR L'EXERCICE FINANCIER 1985

TABLE D'ÉVALUATION

ORDRE	COMPTÉ	EMPLACEMENT - NOM, PROFESSION, RÉSIDENCE					CATEGORIE BÂTIMENT	SCOLAIRE		VALEUR EN DOLLARS			MUNICIPAL	REMARQUES		
		NUM. CAD.	QUARTIER	SUBDIVISION	FRONT	PROFONDEUR		SUPERFICIE	TEMP. P.C.	TERRAIN	BÂTISSE	TOTAL				
1001	B9431610	LOT AV. LOUIS LUMIERE														
2002		21	132	293	32.28	109.98	3,551.00								CERT. EFF. 342 2/4/85 10/1/85	
3001								7A	2B1	10,100		10,100	T SV		Prov. 89431530 à 89431565	
4201		Les Constructions Rusicotte Inc.					CF	I								
4601		12530, 15e avenue H1E 1S9														
6630		Propriété sujette à surtaxe sur terrain vague non desservi.														
1001	B9431620	LOT AV. LOUIS LUMIERE														CERT. EFF. 342 2/4/85 10/1/85
2002	A-15087 17-9-85	21	132	292	32.28	109.97	3,551.00								Prov. 89431530 à 89431565	
3001								2A 7A	2B1	10,100	57900	62000	T SV			
4201		Les Constructions Rusicotte Inc. VERSO					CF	I								
4601		12530, 15e avenue H1E 1S9														CERT. EFF. 363 10/1/86 15/1/85
6630		Propriété sujette à surtaxe sur terrain vague non desservi.														
1001	B9431630	LOT AV. LOUIS LUMIERE														CERT. EFF. 341 2/4/85 10/1/85
2002	A-149603 4-9-85	21	132	291	32.28	109.97	3,551.00								Prov. 89431530 à 89431565	
2002						109.98										
3001								2A 7A	2B1	10,100	52400	62500	T SV			
4201		Les Constructions Rusicotte Inc. VERSO					CF	I								
4601		12530, 15e avenue H1E 1S9														CERT. EFF. 363 10/1/86 10/1/85
6630		Propriété sujette à surtaxe sur terrain vague non desservi.														
1001	B9431640	LOT AV. LOUIS LUMIERE														CERT. EFF. 348 2/4/85 10/1/85
2002	A-154270 18-11-85	21	132	290	32.28	109.97	3,550.00								Prov. 89431530 à 89431565	
3001								2A 7A	2B1	10,100	52,400	62,500	T SV			
4201		Les Constructions Rusicotte Inc. VERSO					CF	I								
4601		12530, 15e avenue H1E 1S9														CERT. EFF. 348 10/5/85 1/4/85
6630		Propriété sujette à surtaxe sur terrain vague non desservi.														

89431620

1FI1

4201 H. Riccardo Fonte

4601 2369 av. Louis-Humane HIE 5C6

F122 (6066) - 191284 dg.

4202 Mlle. Lucrezia Fonte

CERT.	EFF.
15/1/85	19/1/85
356	

89431640

2FI1

4201 M. Leonardo Salamone

4601 2357 Avenue Luminosa HIE 5C6

2FI1

4202 Mme. Anna Ferla

CERT.	EFF.
21/2/86	19/1/85
375	

89431630

1FI1

4201 M. Pietro Camilleri

4601 8711 Avenue Geoffroy HIE 4W4

2FI1

4202 Mme. Cozetta Tocampo

CERT.	EFF.
15/1/85	14/1/85
356	

COTE	COTE	EMPLACEMENT - NOM PROFESSION, RESIDENCE					CATEGORIE BÂTIMENT	SCOLAIRE		VALEUR EN DOLLARS			MUNICIPAL	REMARKS
		CADASTRE	PROFESSION	FRONT	PROFONDEUR	SUPERFICIE		TERR P. C.	TERRAIN	BATISSE	TOTAL			
1001	89431650	8331												
2002		21	132	289	32.28	109.96								
2002						109.97								
3001														
4201														
4601		M. Luciano Cordone					1F	2						
		11420, Ste-Gertrude			Mtl-Nord	H1G 5P4								
6630		Propriété sujette à surtaxe sur terrain vague non desservi.												
1001	89431660	8345												
2002		21	132	288	32.28	109.96								
3001														
4201		M. Luciano Cordone					1F	2						
4601		11420 Ste-Gertrude,			Mtl-Nord	H1G 5P4								
6630		Propriété sujette à surtaxe sur terrain vague non desservi.												
1001	89431670	8339												
2002		21	132	287	32.28	109.96								
3001														
4201		M. Luciano Cordone					1F	2						
4601		11420 Ste-Gertrude,			Mtl-Nord	H1G 5P4								
6630		Propriété sujette à surtaxe sur terrain vague non desservi.												
1001	89431680	8333												
2002		21	132	286	32.28	109.95								
2002						109.96								
3001														
4201		M. Luciano Cordone					1F	2						
4601		11420 Ste-Gertrude,			Mtl-Nord	H1G 5P4								
6630		Propriété sujette à surtaxe sur terrain vague non desservi.												

89431660

1FII

4301 M. Giulio Rizzo
4601 83451 av. Louis Rime

29431690

1FII

4301 M. Pasquale Lombroso
4601 8333 Louis Rime H3E 5C6

3FII

4202 Mme Rosa Dirosichis

2FII

4402 Mlle Anna Cannataro

CERT. 15/1/85 10/1/85 356

CERT. EFF. 21/1/84 18/1/84 375

89431670

1FII

4301 M. Raffaele Palmieri
4601 8339 av. Louis Rime

2FII

4302 Mme Felicia Barreca

CERT. 15/1/85 10/1/85 356

COTE	ADRESSE	EMPLACEMENT - NOM, PROFESSION, RESIDENCE					CATEGORIE BÂTIMENT	SOL/TYPE	VALEUR EN DOLLARS			MUNICIPAL	REMARQUES		
		LOT	CARTE	SECTION	FRONT	PROFONDEUR			SURFACE	TERR. P.C.	TERRAIN			BÂTISE	TOTAL
1001	89431690 A-15382	LOT AV. LOUIS LUMIERE													
2002	131195	21	132	285	32.28	109.95	3 550.00								
3001								2B1	10-100	52900	62000	10-100	T R SV		
4201		M. Luciano Cordone													
4601		11420 Ste-Gertrude, Mtl-Nord			HIG	5P4									
6630		Propriété sujette à surtaxe sur terrain vague non desservi.													
1001	89431700 A-14696A	LOT AV. LOUIS LUMIERE													
2002	16-785	21	132	284	32.28	109.94	3 550.00								
3001								2B1	10-100	52900	62000	10-100	T R SV		
4201		M. Luciano Cordone													
4601		11420 Ste-Gertrude, Mtl-Nord			HIG	5P4									
6630		Propriété sujette à surtaxe sur terrain vague non desservi.													
1001	89431710 A-14696B	LOT AV. LOUIS LUMIERE													
2002	16-785	21	132	283	32.28	109.94	3 550.00								
3001								2B1	10-100	52900	62000	10-100	T R SV		
4201		M. Luciano Cordone													
4601		11420 Ste-Gertrude, Mtl-Nord			HIG	5P4									
6630		Propriété sujette à surtaxe sur terrain vague non desservi.													
1001	89431720 A-145928	LOT AV. LOUIS LUMIERE													
2002	4-785	21	132	282	32.28	109.93	3 549.00								
3001								2B1	10-100	52900	62000	10-100	T R SV		
4201		M. Luciano Cordone													
4601		11420 Ste-Gertrude, Mtl-Nord			HIG	5P4									
6630		Propriété sujette à surtaxe sur terrain vague non desservi.													

89431700

IFII

4201 M. Gino Civitani
 4601 8321 Home - Humene HIESG
 F122 (6060) 191285 ag

5/1/85	6/1/85	356
--------	--------	-----

4202 Mlle Cotemina Cinghenta

3FII

89431690

1FII

4201 M. Francesco Lanza
 4601 8327 Home - Humene HIESG

3FII

4202 Mlle Gina Trucitelli

CENT.	EFF.	
2/12/86	13/1/86	375

89431710

IFII

4201 M. Giuseppe Lucia
 4601 8315 Home - Humene HIESG
 F122 (6060) 191285 ag

5/1/85	6/1/85	356
--------	--------	-----

4202 Mlle Francesca Gargata

3FII

89431720

IFII

4201 M. Nunzio Foroni
 4601 8309 Home - Humene HIESG
 F122 (6060) 161285 ag

6/1/85	4/1/85	356
--------	--------	-----

4202 Mlle Consolida Ann. Mackay - Foroni

2AII

ROLE D'ÉVALUATION DES IMMEUBLES POUR L'EXERCICE FINANCIER 1985

NUMÉRO	NUMÉRO	EMPLACEMENT - NOM PROPRIÉTAIRE - RÉSIDENCE					CATEGORIE BÂTIMENT	SCOLAIRE		VALEUR EN DOLLARS			MUNICIPAL	REMARQUES							
		NUMÉRO	NUMÉRO	FRONT	PROFONDEUR	SUPERFICIE		TERR. P.C.	TERRAIN	BÂTIMENT	TOTAL										
1001	89431730	LOT AV. LOUIS LUMIERE																			
2002		21	132	281	32.28	109.93									<table border="1"> <tr> <td>CERT.</td> <td>EFF.</td> <td>348</td> </tr> <tr> <td>2/1/85</td> <td>10/1/85</td> <td></td> </tr> </table>	CERT.	EFF.	348	2/1/85	10/1/85	
CERT.	EFF.	348																			
2/1/85	10/1/85																				
3001							7A	2B1	10 100			10 100	T SV	Prov. 89431530 à 89431565							
4201		M. Luciano Cordone					1F	2													
4601		11420 Ste-Gertrude, Mtl-Nord H1G 5P4																			
6630		Propriété sujette à surtaxe sur terrain vague non desservi.																			
1001	89431740	8277 LOT AV. LOUIS LUMIERE																			
2002	A 155370	21	132	280	32.33	109.93									<table border="1"> <tr> <td>CERT.</td> <td>EFF.</td> <td>348</td> </tr> <tr> <td>2/1/85</td> <td>10/1/85</td> <td></td> </tr> </table>	CERT.	EFF.	348	2/1/85	10/1/85	
CERT.	EFF.	348																			
2/1/85	10/1/85																				
2002	04-11-85				32.65										Prov. 89431530 à 89431565						
3001							7A	2B1	10-100			10-100	T SV	<table border="1"> <tr> <td>CERT.</td> <td>EFF.</td> <td>363</td> </tr> <tr> <td>10/1/85</td> <td>1/10/85</td> <td></td> </tr> </table>	CERT.	EFF.	363	10/1/85	1/10/85		
CERT.	EFF.	363																			
10/1/85	1/10/85																				
4201		M. Luciano Cordone					1F	2													
4601		11420 Ste-Gertrude, Mtl-Nord H1G 5P4																			
6630		Propriété sujette à surtaxe sur terrain vague non desservi.																			

VERSO

89.43.1740

2F.11

4201 M. Santolo Scordolfa

4601 2297 Louis Lussier, H.E. 5C6

3F.11

4202 Mlle Françoise Bonna

CERT.	EFF.
21	2/9/11/45
375	

CODE	COMPTÉ	EMPLACEMENT - NOM, PROFESSION, RÉSIDENCE					CATEGORIE BÂTIMENT	SCOLAIRE		VALEUR EN DOLLARS			MUNICIPAL	REMARQUES	
		NO. CAD.	DAVANTÈRE	SUBDIVISION	FRONT	PROFONDEUR		SUPERFICIE	TERR. P. C.	TERRAIN	BÂTI	TOTAL			
2002	89432008	21	135	83-116	2150	8490									
3001															
4220		M		GIOVANNI VENDITTI, EBENISTE			IF								
4620				8031 AV JEAN DARCEY H1E 1L1											
4221		MME		GIOVANNI VENDITTI (MINE DI FABBIO)			5F								
4621				8031 AV JEAN DARCEY H1E 1L1											
1001	89432010			8035 JEAN DARCEY											
2002	A-148523	21	135	83-115	1900	8490									
3001	15 8 85														
4220	A-148524	M		ROBERT GUILLAUME GAGNON, ELECTRICIEN			IF								
4620	15 8 85			3855 HENRI JULIEN H2W 2K1											
1001	89432012			8039 JEAN DARCEY											
2002		21	135	83-114	2900	8490									
3001															
4220		M		MAURICE MOLLEZ, GERANT			IF								
4620				8039 AV JEAN DARCEY H1E 1L1											
1001	89432015			8043 JEAN DARCEY											
2002		21	135	83-112	1353	8490									
2002					1337										
2004		21	134	925-46	1617	8490									
2004					1633										
2999															
3001															
4201		M		CHARLES BELANGER			IF								
4601				8043 JEAN DARCEY H1E 1L1											
4202		MME		LOUISE BACHANT			3F								
1001	89432016			8047 JEAN DARCEY											
2002		21	134	925-45	1900	8490									
3001															
4201		M		NA HUNG			1A								
4601				8047 AV JEAN DARCEY H1E 1L1											

89432010

ANNUEL

IFTI

4401 Hill Monon St. Pierre

4601 8035 av Jean Doreet HIE ILI

CERT	11/15	11/15	11/15
adhes	11/15	11/15	356

89432010

IFTI

4401 H. René Heil

4601 8035 av Jean Doreet HIE ILI

CERT	11/15	11/15	11/15
adhes	11/15	11/15	356

NUM	COMITE	EMPLACEMENT - NOM PROFESSION, RESIDENCE						CATEGORIE BÂTIMENT	SCOLAIRE			VALEUR EN DOLLARS			REMARQUES	
		NUM	NUM	FRONT	PROFONDEUR	SUPERFICIE	TERR R.C.		TERRAIN	BATISSE	TOTAL	NUM	NUM	NUM		
4202 4602	89432016	MRS NA HUNG (LEE NUNG FANG FONG)					2A									
		8047 AV JEAN DARCEY HIE ILI														
1001	89432018	8051 JEAN DARCEY						1051								
2002		21 134 925-44	2150	8490	1,82500											
3001							2A	1	2B1	6300	34300	40600	T R I			
4201 4601 4202 4602		M DOMINIC CIAMPANELLI 8051 JEAN DARCEY HIE ILI MISS MARY MASTROGIORGIO 8051 JEAN DARCEY HIE ILI					1F 3A									
1001	89432020	8055 JEAN DARCEY						1051								
2002		21 134 925-43	2150	8490	1,82500											
3001							2A	1	2B1	6300	34300	40600	T R I			
4201 4601		M MICHELE MARICONE, MENUISIER 8055 AV JEAN DARCEY HIE ILI					1F									
1001	89432022	8059 JEAN DARCEY						1051								
2002		21 134 925-42	1900	8490	1,61300											
3001							2A	1	2B1	5600	33000	38600	T R I			
4201 4601		M LLE VIOLETTE JEAN BAPTISTE 8059 JEAN DARCEY HIE ILI					3F									
1001	89432025	8063 JEAN DARCEY						1051								
2002		21 134 925-41	2850	8490	3,64500											
2002			4350	IRR												
3001							2A	1	2B1	12400	33600	46000	T R I			
4201 4601		M GUY MONDOUX, PHARMACIEN 8063 AV JEAN DARCEY HIE ILI					1F									
7001 7002		AV CHARLES RENARD TRAVERSEZ														
1001	89432026	EST DE 8060 JEAN DARCEY														
2002		21 134 925-40	3640	IRR	12,46300											
2004		21 135 83-35	18450	13960	13,99400											
2004			IRR	6460												

CODE	COMITE	EMPLACEMENT - NOM PROFESSION, RESIDENCE					CATEGORIE BATIMENT	SCOLAIRE		VALEUR EN DOLLARS			MUNICIPAL	REMARQUES
		NUMERO	SECTION	FRONT	PROFONDEUR	SUPERFICIL		TERR	P C	TERRAIN	BATISSE	TOTAL		
2999	89432026					26,45700								
3001							1B	2B1	30200	43100	73300	E06	204-3	
4201		LA VILLE DE MONTREAL - SERVICE DE LA GESTION IMMOBILIERE					9F							
4601		507 PLACE D'ARMES #306 MONTREAL H2T 2B8												
1001	89432028	8060 JEAN DARCET					10S1							
2002		21 134	925-49	2950	8490	2,50500								
3001							2A	1 2B1	8500	33600	42100	T R 1		
4201		MME COLETTE BOURNIVAL					3F							
4601		8060 JEAN DARCET H1E IL2												
4202		M MARC LAGACE					3F							
1001	89432030	8056 JEAN DARCET					10S1							
2002		21 134	925-50	1900	8490	1,61300								
3001							2A	1 2B1	5600	33000	38600	T R 1		
4220		M GISELAIN L GIRARD, JOURNALIER					1F							
4620		8056 AV JEAN DARCET H1E IL2												
4721		MME GISELAIN L GIRARD (FRANCINE GAUVIN)					4F							
4621		8056 AV JEAN DARCET H1E IL2												
1001	89432032	8052 JEAN DARCET					10S1							
2002		21 134	925-51	2150	8490	1,82500								
3001							2A	1 2B1	6300	38200	44500	T R 1		
4201		MME CAROLE DION					3F							
4601		8052 JEAN DARCET H1E IL2												
1001	89432034	8048 JEAN DARCET					10S1							
2002		21 134	925-52	1915	8490	1,61900								
2004		21 135	83-36	1285	8490	1,09800								
2004				1300										
2999						2,71700								
3001							2A	1 2B1	9400	34800	44200	T R 1		
4201		M JEAN EMMANUEL RAYMOND					1F							
4601		8048 AV JEAN DARCET H1E IL2												
4202		MME FRANCOISE ESTHER					3F							

ANNÉE	COMPTÉ	EMPLACEMENT - NOM, PROFESSION, RÉSIDENCE						CATEGORIE BÂTIMENT	SCOLAIRE		VALEUR EN DOLLARS			MUNICIPAL *	REMARQUES
		DIV. CAD.	CADASTRE	SUBDIVISION	FRONT	PROFONDEUR	SUPERFICIE			TERR. P.C.	TERRAIN	BÂTISSÉ	TOTAL		
1001	89432036							051							
2002		21 135	83-38		2950	8490	2,50500								
3001								2A	1 2B1	8500	33600	42100	T R I		
4202															
4602															
1001	89432038							051							
2002	A133826 4-185	21 135	83-39		1900	8490	1,61300								
3001								2A	1 2B1	5600	33000	38600	T R I		
4201															
4601															
4202															
4602															
1001	89432040							051							
2002		21 135	83-40		2150	8490	1,82500								
3001								2A	1 2B1	6300	34500	40800	T R I		
4220															
4620															
1001	89432042							051							
2002		21 135	83-41		2150	8490	1,82500								
3001								2A	1 2B1	6300	33700	40000	T R I		
4202															
4602															
1001	89432044							051							
2002	A144998 6-8 85.	21 135	83-42		2150	8490	1,82500								
3001								2A	1 2B1	6300	38200	44500	T R I		
4201															
4601															
1001	89432046							051							

89432040

1PE1

4201 M^{re}. Frederic Isaac

4601 8036 av. Jean Dore HIE 122

3EE1

4202 M^{lle} Jacqueline Fleustal

CERT.	EFF.
1/1/85	1/1/85

89432038

3EE1

4201 M^{lle} Marie Solange Eugene

4601 8040 Jean d'Arcet HIE 122

1FE1

4202 M. Louis Marc Andre Jean

CERT.	EFF.
5-3-85	11-1-85

89432044

1FE1

4201 M. Jean Arnold Augustin

4601 8020 Jean Dore HIE 122

3EE1

4202 M^{lle} Ghyslaine Amedee

CERT.	EFF.
1/1/85	1/1/85

CODE	COMPTÉ	EMPLACEMENT - NOM PROFESSION RÉSIDENCE						CATEGORIE BÂTIMENT	SCOLAIRE		VALEUR EN DOLLARS			MUNICIPAL	REMARQUES	
		NO. CAD.	CADASTRE	DIVISION	FRONT	PROFONDEUR	SUPERFICIE		TERR	P.C.	TERRAIN	BÂTISSE	TOTAL			
2002	89432046	21	135	83-43	1900	8490	1,61300									
3001								2A	1	2B1	5600	33000	38600	T R I		
4220		MR BENTIVOGLIO BERGAMINI, WELDER						1A								
4620		3024 AV JEAN DARCEY HIE ILZ														
1001	89432046	2070 JEAN DARCEY						105								
2002		21	135	83-44	2950	8490	2,50500									
3001								2A	1	2B1	8500	33600	42100	T R I		
4201		M JEAN CLAUDE HORACIUS						1F								
4601		8020 AV JEAN DARCEY HIE ILZ														
4202		MME JEAN CLAUDE HORACIUS (NIRVA PELISSIER)						2F								
4602		8020 AV JEAN DARCEY HIE ILZ														
7001		DEBUT DE LOUIS LUMIERE AV														
7002		LIMITES OUEST COTE SUD														
7003		DEBUT DE LOUIS LUMIERE														
1001	89432052	LOT AV LOUIS LUMIERE						138								
2002		21	132	P184	9507	IRR	24,18700									
2002					10861											
2003		21	132	P185	IRR	IRR	18700									
2004		21	132	P182	10561	4298	3,45000									
2004					IRR	1619										
2999							27,82400									
3001								7A	1	2B1	55600		55600	TSV I		
4201		M DOMENICO ARCURI						1F								
4601		6207 DES PORTES ST LEONARD HIT 1H6														
6630		PROPRIETE SUJETTE A SURTAXE SUR TERRAIN VAGUE NON DESSERVI														
1001	89432054	LOT AV LOUIS LUMIERE						139								
2002		21	132	P184	9750	IRR	59,95300									
2002					9200	59000										
2003		21	132	P185	4600	21000	9,46700									
2003					IRR	18000										
2999							62,42000									
3001								7A	1	2B1	138800		138800	TSV I		
4201		M DOMENICO ARCURI						1F								
4601		6207 DES PORTES ST LEONARD HIT 1H6														
6636		PROPRIETE SUJETTE A SURTAXE SUR TERRAIN VAGUE NON DESSERVI														

COTE	COMITE	EMPLACEMENT - NOM, PROFESSION, RESIDENCE					CATEGORIE BÂTIMENT	SCOLAIRE		VALEUR EN DOLLARS			MUNICIPAL	REMARQUES	
		DIV. CAD.	CADASTRE	SUBDIVISION	FRONT	PROFONDEUR		SUPERFICIE	TERR. P. C.	TERRAIN	BÂTISSE	TOTAL			
1001	89432057	LOT AV LOUIS LUMIERE					339								
2001		21 132	PIR4		17171	188									
2001					10105	16268									
3001							7A	2	ZB1	36200		36200	TSV 1		
4201		LES CONSTRUCTIONS TRACO INC													
4601		12570 15E AVENUE MTL H1E 159													
6630		PROPRIETE SUJETTE A SURTAXE SUR TERRAIN VAGUE NON DESSERVI													
1001	89432132	8620 AV LOUIS LUMIERE					330								
2001		21 125	56-18		5000	8500									
2001							2A	1	ZB1	12700	66800	79500	T R 1		
4201		M JEAN PIERRE ZIMMERMANN					1F								
4601		8620 LOUIS LUMIERE H1E 4R7													
4202		MME MICHELINE BRIERE-ZIMMERMANN					2F								
4602		8620 Louis Lumiere H1E 4R7													
1001	89432134	8630 AV LOUIS LUMIERE					330								
2001		21 125	56-19		6592	8500									
2001							2A	1	ZB1	16500	71500	88000	T R 1		
4201		M GIUSEPPE ASQUINO					1F								
4601		8630 LOUIS LUMIERE H1E 4R7 F122 (5036) 16128 07													
4202		MME DENISE LANGLIER-ASQUINO					2F								
1001	89432136	8710 AV LOUIS LUMIERE					330								
2001		21 121	1939-42		5222	9504									
2001						9529									
3001							2A	1	ZB1	14700	65300	80000	T R 1		
4201		MME MARIA VALENTINI					3F								
4601		8710 LOUIS LUMIERE H1E 4W3													
4202		M GRAZIANO RAMUNDO					1F								
4602		4347 PL VIGER MTL NORD H1H 1S2													
1001	89432136	8716 AV LOUIS LUMIERE					330								
2001		21 121	1939-43		5224	9529									
2001					5222	9666									
3001							2A	1	ZB1	14800	64200	79000	T R 1		

LIBERTÉ	EFF.
13 12 84	1-185
	312

Sub opté annulé et
 prêt au
 86160218, 86160220,
 86160222

LIBERTÉ	EFF.
13/12/84	19/11/85
	325

NUM	COMPTÉ	EMPLACEMENT - NOM, PROFESSION, RÉSIDENCE						CATEGORIE BÂTIMENT	SCOLAIRE		VALEUR EN DOLLARS			MUNICIPAL	REMARQUES
		NO. CAD	CARACTÈRE	SUBDIVISION	FRONT	PROFONDEUR	SUPERFICIE		TERR. P	TERR. C	TERRAIN	BÂTISSE	TOTAL		
4201 4601 4202	89432138	M CARLO MARZARO 8716 AV LOUIS LUMIERE MME ANITA VERA MASCIOLA	H1E 483				IF 3F								
1001	89432140	8722 AV LOUIS LUMIERE						1301							
2001 2001		21 121 1934-44	5229 5222	9666 9924	5,11000										
3001								2A	1 2B1	15200	65800	81000	T R		
4201 4601 4202		M DOMENICO PEPE 8722 LOUIS LUMIERE MME GIUSEPPINA FRANCO-PEPE	H1E 4W3				IF 2F								
1001	89432142	8728 AV LOUIS LUMIERE						1301							
2001 2001		21 121 1939-45	5236 5222	9924 10304	5,30900										
3001								2A	1 2B1	15500	56000	71500	T R 1		
4201 4601 4202		M PIERINO ROTA 8728 AV LOUIS LUMIERE MME RITA BRUNI-ROTA	H1E 4W3				IF 2F								
1001	89432144	LOT AV LOUIS LUMIERE						1301							
2001 2001		21 121 1939-46	5246 5222	10304 10805	5,50600										
3001								2A 7A	1 2B1	16000 14000	69000	85000 16000	T R 15M 1		
4201 4601 4202		M MAURIZIO RINALDI 8734 LOUIS LUMIERE MME GIOVANNA D AVIRRO-RINALDI	H1E 4W3				IF 2F								
6430		PROPRIÉTÉ SUJETTE À SURTAXE SUR TERRAIN VAGUE NON DESSERVI													
1001	89432146	LOT AV LOUIS LUMIERE						1301							
2001 2001		21 121 1939-47	5225 5227	10805 11458 11405 (2)	7,58400										
3001								2A 7A	1 2B1	21200 21200	69000	90200 21200	T R 15M 1		
4201 4601 4202		M GIOVANNI LOMBARDI 8740 AV LOUIS LUMIERE MME ANNA MARZARO-LOMBARDI	H1E 4W3				IF 2F								
6435		PROPRIÉTÉ SUJETTE À SURTAXE SUR TERRAIN VAGUE NON DESSERVI													
	89432149	85 voir page 478 A, B													

ROLE D'ÉVALUATION DES IMMEUBLES POUR L'EXERCICE FINANCIER

SERVICE D'ÉVALUATION

CODE	COMPTÉ	EMPLACEMENT - NOM, PROFESSION, RESIDENCE					CATEGORIE BÂTIMENT	SCOLAIRE	VALEUR EN DOLLARS			MUNICIPAL	REMARQUES	
		REG. CAD.	CADASTRE	SUBDIVISION	FRONT	PROFONDEUR			SUPERFICIE	TERR. P. C.	TERRAIN			BÂTISSE
1001	89432179	Lot av Louis Lalumière												
2001		21	130	48-4	5500	11000	6,05000							
3001								7A	2B1	17,000		17,000	TVV	
4201		132391 Canada Inc.					CF	1						
4601		2075 University, app. 614 H3A 2M3												
6620		Propriété sujette à la surtaxe sur terrain vague desservi												
1001	89432181	Lot av Louis Lalumière												
2001		21	130	48-3	5500	11000	6,05000							
3001								7A	2B1	17,000		17,000	TVV	
4201		132391 Canada Inc.					CF	1						
4601		2075 University, app. 614 H3A 2M3												
6620		Propriété sujette à la surtaxe sur terrain vague desservi												
1001	89432183	Lot av Louis Lalumière												
2001		21	130	48-2	5500	11000	6,05000							
3001								7A	2B1	17,000		17,000	TVV	
4201		132391 Canada Inc.					CF	1						
4601		2075 University, app. 614 H3A 2M3												
6620		Propriété sujette à la surtaxe sur terrain vague desservi												

CERT. EFF. 352
2085 21885

CERT. EFF. 352
2085 21885

CERT. EFF. 352
2085 21885

RÔLE D'ÉVALUATION DES IMMEUBLES POUR L'EXERCICE FINANCIER

SERVICE D'ÉVALUATION

CODE	COMPTE	EMPLACEMENT - NOM, PROFESSION, RÉSIDENCE					CATEGORIE PAYEMENT	SCOLAIRE		VALEUR EN DOLLARS			MUNICIPAL	REMARQUES	
		DIV. CAD.	CADASTRE	SUBDIVISION	FRONT	PROFONDEUR		SUPERFICIE	F	C	TERRAIN	BATISSE			TOTAL
1001	89432185	Lot av. Louis Lalumière													
2001		21	130	48-1	5500	11000	6,05000								
3001								7A	2B1	17,000		17,000	TVV		
4201		132391 Canada Inc.					CF	1							
4601		2075 University, app. 614 H3A 2M3													
6620		Propriété sujette à la surtaxe sur terrain vague desservi													

CERT.	EFF.	
1985	1985	352

Prov. 89429624

ÉVALUATION

CATEGORIE	NUMERO	EMPLACEMENT - NOM, PROFESSION, RESIDENCE						CATEGORIE BÂTIMENT	VALEUR EN DOLLARS			MUNICIPAL	REMARQUES	
		CARACTERE	INDICATION	FRONT	PROFONDEUR	SURFACE	SCOLAIRE		TERRAIN	BÂTISSE	TOTAL			
1001	89432190	LOT AV LOUIS LUMIERE						301						<p>Suid. rpte annulé et onté sur 89432191</p> <p>89432192</p> <p>10-1-85 28285 309</p>
2002		21	126	77	14653	19200				28,11100				
2002					19625									
3001		ANNULÉ						7A	1	281	64100	64100	TSV 1	
4201	89432191	AMODIO CERRELLI												<p>VERSUS</p>
4401		12715 AUGUSTE LAURENT HIE 3NS												
6630	89432192 P479A	PROPRIETE SUJETTE A SURTAXE SUR TERRAIN VAGUE NON DESSERVI												
7301		AV ALFRED NOBEL												
7001	89432194	DEBUT DE DUBERGER												
1001	89432195	LOT DUBERGER						371						<p>①</p> <p>CERT. EFF. 8/5</p> <p>29385-11-85 330</p>
2001	A 153473	21	132	239	4961	11219				6,61600				
2301	6-11-85				7911	18000								
3001		ANNULÉ						2A	2	281	19300	19300	TSV	
4201		CONSTRUCTIONS RIVIERE DES PRAIRIES						CF	2					<p>VERSUS</p> <p>②</p> <p>CERT. EFF. 3/3</p> <p>10-2-80 11-85</p>
4401		6358 PLACE GOUIN MTL NORD HIG 6L3												
6620		PROPRIETE SUJETTE A SURTAXE SUR TERRAIN VAGUE DESSERVI												
1001	89432197	LOT DUBERGER						301						<p>SV</p> <p>CERT. EFF. 8/5</p> <p>29385-11-85 330</p>
2001		21	132	240	5300	10000				5,30000				
3001		ANNULÉ						7A	2	281	15900	15900	TSV	
4201		CONSTRUCTIONS RIVIERE DES PRAIRIES						CF	2					<p>SV</p> <p>CERT. EFF. 4/0</p> <p>11-2-80 11-85</p>
4401		6358 PLACE GOUIN MTL NORD HIG 6L3												
6620		PROPRIETE SUJETTE A SURTAXE SUR TERRAIN VAGUE DESSERVI												
1001	89432199	LOT DUBERGER						371						<p>SV</p> <p>CERT. EFF. 8/5</p> <p>29385-11-85 330</p>
2001		21	132	241	5300	10000				5,30000				
3001		ANNULÉ						7A	2	281	15900	15900	TSV	
4201		CONSTRUCTIONS RIVIERE DES PRAIRIES						CF	2					<p>SV</p> <p>CERT. EFF. 4/0</p> <p>11-2-80 11-85</p>
4401		6358 PLACE GOUIN MTL NORD HIG 6L3												
6620		PROPRIETE SUJETTE A SURTAXE SUR TERRAIN VAGUE DESSERVI												

89432190

CFWI

4001 Constructions Jean-Paul Bedard Inc.

4661 9550 3^e rue HIE 3625

ANNUE

CHRG	EMP.
11/2/85	11/1/85

89432195

CFI2

4201 M. Raffaele Murarich

4661 7670 Doller, St. Leonard, H.S. 254

CFI2

4262 Mme Aurora Russillo

CHRG	EMP.
31/2/84	6/1/85
	375

CODE	COMpte	EMPLACEMENT					SUPERFICIE	CATEGORIE BÂTIMENT	SCOLAIRE	VALEUR EN DOLLARS			MUNICIPAL	REMARQUES	
		DIV. CAD.	CADASTRE	SUBDIVISION	FRONT	PROFONDEUR				TERR. P. C.	TERRAIN	BÂTISSE			TOTAL
1001	89432191	8549	Lot	Av. Louis-Lumière											
2002	A 154035	21	128	22-3	73.50	110.00	8,073.00								
2002	15-11-85				73.27	110.00									
3001								2D		24,200	187,900	212,100			
								7A	2B1	24,200		24,200		TVVI Subd. prov de 89432190	
4201								CF	1						
4601															
6620		Propriété Sujette à Surtaxe sur Terrain Vague desservi													
1001	89432192	8559	Lot	Av. Louis-Lumière											
2002	A 154035	21	128	22-4	73.02	110.00	8,037.00								
2002	15-11-85				73.10	110.00									
3001								ad		24,100	128,000	152,100			
								7A	2B1	24,100		24,100		TVVI Subd. prov de 89432190	
4201								CF	1						
4601															
6620		Propriété Sujette à Surtaxe sur Terrain Vague Desservi													

CERT. EFF. 5
10-1-85 28-2-85 328

CERT. EFF. 5
21/1/85 1/10/85 363

CERT. EFF. 5
10-1-85 28-2-85 328

CERT. EFF. 5
24/1/85 1/10/85 356

p479A

89432191

L.F.T.2

4201 M. Salvestre Martorana
4601 7019 Pontiac, St-Léonard, H1S 2B1

4202 M. Renate Martorana
4602 41 Vanerery, Kirkland, H9J 2S2

CERT.	EXP.	
21/2/86	15/11/85	875

89432192

L.F.T.2

4201 M. Salvestre Martorana
4601 7019 Pontiac, St-Léonard, H1S 2B1

4202 M. Renate Martorana
4602 41 Vanerery, Kirkland, H9J 2S2

CERT.	EXP.	
21/2/86	15/11/85	875

CODE	COMPTÉ	EMPLACEMENT - NOM, PROFESSION, RÉSIDENCE					CATEGORIE PAYEMENT	SCOLAIRE		VALEUR EN DOLLARS			MUNICIPAL	REMARQUES	
		DIV. CAD.	CADASTRE	SUBDIVISION	FRONT	PROFONDEUR		SUPERFICIE	TERR P.C.	TERRAIN	BÂTISSSE	TOTAL			
1001	89432200	LOT AV LOUIS LUMIERE					301								Subst. Gle. Justice Act 89431515 à 89431565 CERT. EFF. B 21-1-85 1-1-85 2-2-1
2002	A-152870	21	132	P 187	81	92.47									
2002	17-10-85				57022	TRR									
3001		VERSO					7A	2	2B1	79100		79100	TSV 1		
4201		CONANCO CONSTRUCTION INC					CF								
4601		7478 PL MAURICE DUPLESSIS HIE 3Y1													
6630		PROPRIETE SUJETTE A SURTAXE SUR TERRAIN VAGUE NON DESSERVI													
1001	89432202	LOT DUBERGER					371								CERT. EFF. 368 21-1-85 1-1-85
2001	A-152192	21	132	242	5000	10000									
2001	17-10-85					10840									
3001		VERSO					7A	2	2B1	15300	74700	90000	TSV 1		
4201		CONSTRUCTIONS RIVIERE DES PRAIRIES					CF								
4601		6358 PLACE GOUIN MTL NORD HIG 6L3													
6620		PROPRIETE SUJETTE A SURTAXE SUR TERRAIN VAGUE DESSERVI													
1001	89432204	LOT DUBERGER					301								CERT. EFF. 98 21-1-85 1-1-85 330
2001		21	132	243	5000	10840									
2001						11681									
3001		VERSO					7A	2	2B1	15700		15700	TSV 1		
4201		CONSTRUCTIONS RIVIERE DES PRAIRIES					CF								
4601		6358 PLACE GOUIN MTL NORD HIG 6L3													
6620		PROPRIETE SUJETTE A SURTAXE SUR TERRAIN VAGUE DESSERVI													
1001	89432206	LOT DUBERGER					301								CERT. EFF. 44 21-1-85 1-1-85 330
2001		21	132	244	6446	11681									
2001					3539	12619									
3001		VERSO					7A	2	2B1	16000		16000	TSV 1		
4201		CONSTRUCTIONS RIVIERE DES PRAIRIES					CF								
4601		6358 PLACE GOUIN MTL NORD HIG 6L3													
6620		PROPRIETE SUJETTE A SURTAXE SUR TERRAIN VAGUE DESSERVI													
1001	89432210	LOT RUE PROJETEE 132-222					301								CERT. EFF. 410 11/2/85 11/1/85 22
2001		21	132	254	5200	10500									

89432200

ARTICLE CFN1

4201 Construction Russotto Inc.

4601 12530 15^e Avenue H.E. 159

DEPT. 8185 0-1184

89432200

4201 H. Giovanni Saurio

4601 11812 Allard, Montreal-Dond

HIG 544

4202 M. Ciro Cotrona

4602 12232 Rue Desjardins H.E. 494

DEPT. 8185 0-1184

89432202

4201 M. Michel Muscio

4601 8350 Dubouche

4202 Mlle Florentina Di Meo

DEPT. 8185 0-1184

CODE	COMPTÉ	EMPLACEMENT - NOM, PROFESSION, RÉSIDENCE					CATEGORIE BÂTIMENT	SCOLAIRE		VALEUR EN DOLLARS			MUNICIPAL	REMARQUES	
		DIV. CAD.	CADASTRE	SUBDIVISION	FRONT	PROFONDEUR		SUPERFICIE	TERR. P. C.	TERRAIN	BÂTISSE	TOTAL			
4201 4601 4202 4602 4203 4603 6630 6629	89432218	MRS CARMINE PETOSA 7367 CANNES ST LEONARD HIS 2R2 MR ROCCO PADULA 6245 DES PORTES ST LEONARD HIT 1H6 MRS MICHELE MANGIONE 6257 DES PORTES ST LEONARD HIT 1H6 PROPRIETE SUJETTE A SURTAXE SUR TERRAIN VAGUE DESSERVI					2A 1A 2A	2							
1001 2001 2001 3001 4201 4601 4202 4602 4203 4603 6630 6629	89432220	LOT RUE PROJETEE 132-222 21 132 233 5200 11247 6,10300 1RR 12037 MRS CARMINE PETOSA 7367 CANNES ST LEONARD HIS 2R2 MR ROCCO PADULA 6245 DES PORTES ST LEONARD HIT 1H6 MRS MICHELE MANGIONE 6257 DES PORTES ST LEONARD HIT 1H6 PROPRIETE SUJETTE A SURTAXE SUR TERRAIN VAGUE DESSERVI					7A	1 2B1	16700		16700	SV			
1001 2001 2001 3001 4201 4601 4202 4602 4203 4603 6630 6629	89432222	LOT RUE PROJETEE 132-222 21 132 234 5200 12037 6,38500 5224 12529 MRS CARMINE PETOSA 7367 CANNES ST LEONARD HIS 2R2 MR ROCCO PADULA 6245 DES PORTES ST LEONARD HIT 1H6 MRS MICHELE MANGIONE 6257 DES PORTES ST LEONARD HIT 1H6 PROPRIETE SUJETTE A SURTAXE SUR TERRAIN VAGUE DESSERVI					7A	1 2B1	16800		16800	SV			
1001 2001 2001 3001 4201 4601 4202 4602 4203 4603 6630 6629	89432224	LOT RUE PROJETEE 132-222 21 132 235 5200 12529 6,42700 4888 13000 MRS CARMINE PETOSA 7367 CANNES ST LEONARD HIS 2R2 MR ROCCO PADULA 6245 DES PORTES ST LEONARD HIT 1H6 MICROFICHE 153 P-07					7A	1 2B1	16600		16600	SV			

ANNULÉ

ANNULÉ

ANNULÉ

CERT.	EFF.	R
21385	1185	325

CERT.	EFF.	R
21385	1185	325

Subd. Effe. Annulé
partie sur 894 30019
894 30021

CERT.	EFF.	R
21385	1185	325

CERT.	EFF.	R
21385	1185	325

Subd. Effe. Annulé
partie sur 894 30021
894 30025

CERT.	EFF.	R
21385	1185	325

CERT.	EFF.	R
21385	1185	325

Subd. Effe. Annulé
partie sur 894 32225

CODE	COMPTE	EMPLACEMENT NOM, PROFESSION, RESIDENCE					CATEGORIE RÉGIMENT	SCOLAIRE		VALEUR EN DOLLARS			MUNICIPAL	REMARQUES	
		DA. CAD	CADASTRE	SUBDIVISION	FRONT	PROFONDEUR		SUPERFICIE	TERRAIN	BÂTIMENT	TERRAIN	BÂTIMENT			TOTAL
1001	89432219	LOT AV EVA CIRCE.													
2002		21	132	250	3789	10913					7,02200				
2002					9554	11280									
2004		21	132	233-2	1847	11247					2,00800				
2004					1707	11691									
2999											9,03000				
3001								7A	2	BI	24,700			24,700 T	
4201		Mrs CARMINE PETOSA					2A								
4301		7367 CANNES ST LEONARD HIS 2R2													
4202		MR ROCCO PADULA					1A								
4602		6245 DES PORTES ST LEONARD HIT 1H6													
4203		MRS MICHELE MANGIONE					2A								
4603		6257 DES PORTES ST LEONARD HIT 1H6													
3		PROPRIETE SUJETTE A SURTAXE SUR TERRAIN VAGUE DESSERVI.													
6620															
1001	89432221	LOT AV EVA CIRCE.													
2002		21	132	233-1	3353	11691					4,09600				
2002					3568	12030									
2004		21	132	234-2	3448	12030					4,20400				
2004					3463	12361									
2999											8,30000				
3001								7A	2	BI	22,100			22,100 T	
4201		MRS CARMINE PETOSA					2A								
4601		7367 CANNES ST LEONARD HIS 2R2													
4202		MR ROCCO PADULA					1A								
4602		6245 DES PORTES ST LEONARD HIT 1H6													
4203		MRS MICHELE MANGIONE					2A								
4603		6257 DES PORTES ST LEONARD HIT 1H6													
3		PROPRIETE SUJETTE A SURTAXE SUR TERRAIN VAGUE DESSERVI.													
6620															
1001	89432225	LOT AV EVA CIRCE.													
2002		21	132	235	5200	12529					6,42700				
2002					4888	13000									
2004		21	132	234-1	1753	12361					2,18100				
2004					1760	12529									
2999											8,60800				
3001								7A	2	BI	22,500			22,500 T	

CERT.	EFF.	VAL.
2-11-84	1-1-85	305

Subd. joint. de:
89432218 - 89432220

CERT.	EFF.	VAL.
2-11-84	1-1-85	305

CERT.	EFF.	VAL.
2-11-84	1-1-85	305

Subd. joint. de:
89432220 - 89432222

CERT.	EFF.	VAL.
2-11-84	1-1-85	305

CERT.	EFF.	VAL.
2-11-84	1-1-85	305

Subd. joint. de:
89432224 - 89432222

89432219

1F I 2

4201 M^o Michele Mangione
4601 6257 Des Portes St Léonard H I T 146

2F I 2

4202 Mme Maria Rosalia Mezzanotte

CERT	EF
97-85	12-784

89432221

1F I 2

4201 M^o Rocco Padula
4601 6245 Des Portes St Léonard H I T 146

2F I 2

4202 Mme Micheline Mezzanotte

CERT	EF
97-85	12-784

CODE	COMPTÉ	EMPLACEMENT - NOM, PROFESSION, RESIDENCE					CATEGORIE RATERMENT	SCOLAIRE		VALEUR EN DOLLARS			MUNICIPAL	REMARQUES
		DIV. CAD.	CADASTRE	SUBDIVISION	FRONT	PROFONDEUR		SUPERFICIE	TERR P. C.	TERRAIN	BÂTIMENT	TOTAL		
4201	89432225						2A	2						
4601														
4202							1A	2						
4602														
4203							2A	2						
4603														
6620														

VERSO

MRS CARMINE PETOSA
7367 CANNES ST LEONARD HIS 2R2
MR ROCCO PADULA
6245 DES PORTES
MRS NICHELE MANGIONE
6257 DES PORTES ST LEONARD HIT 1H6

PROPRIETE SUJETTE A SURTAXE SUR TERRAIN VAGUE DESSERVI

CER. DEF. R
358

89432225

1F12

4201 M^{re} Larmine Petosa

4601 7367 Larmes St. Léonard H1S 2L2

2F12

4202 M^{me} Cristina Di Cesare

CERT.	FE
8-1-85	12-1-87

PR. D'ÉVALUATION

CODE	COMPTÉ	EMPLACEMENT - NOM, PROFESSION, RÉSIDENCE					CATEGORIE BÂTIMENT	SCOLAIRE		VALEUR EN DOLLARS			REMARQUES
		PARCÉLLE	ADRESSE	FRONT	PROFONDEUR	SUPERFICIE		TERRAIN	BÂTISSSE	TOTAL			
4203 4603 6630 6620	89432224	MRS MICHELE MANGIONE 6257 DES PORTES ST LEONARD H11 1H6 PROPRIETE SUJETTE A SURTAXE SUR TERRAIN VAGUE ^{Non} DESSERVI					2A	2					
1001 2001 2001 3001	89432226	LOT RUE PROJETEE 132-223 21 132 249 4128 IRR 5,96000 5923 10000					301						
4201 4601 4202 6630 6620		MR ANGELO DI CESARE 7387 CANNES ST LEONARD H15 2R2 MRS ANGELINA MANGIONE-DI CESARE PROPRIETE SUJETTE A SURTAXE SUR TERRAIN VAGUE ^{Non} DESSERVI					1A 2A	2					CERT. EFF. 12/3/85 1-1-85 325 CERT. EFF. 11/2/85 11/1/85 310
1001 2001 2001 3001	89432226	LOT RUE PROJETEE 132-223 21 132 248 5000 10000 5,00000					301						
4201 4601 4202 6630 6620		CONSTRUCTIONS RIVIERE DES PRAIRIES 6358 PLACE GOUIN MTL NORD H1G 6L3 VERSO PROPRIETE SUJETTE A SURTAXE SUR TERRAIN VAGUE ^{Non} DESSERVI					CF	2					CERT. EFF. 12/3/85 1-1-85 325 CERT. EFF. 11/2/85 11/1/85 310
1001 2001 2001 3001	89432230	LOT RUE PROJETEE 132-223 21 132 247 5000 10000 5,00000					301						
4201 4601 4202 6630 6620		CONSTRUCTIONS RIVIERE DES PRAIRIES 6358 PLACE GOUIN MTL NORD H1G 6L3 PROPRIETE SUJETTE A SURTAXE SUR TERRAIN VAGUE ^{Non} DESSERVI					CF	2					CERT. EFF. 12/3/85 1-1-85 325 CERT. EFF. 11/2/85 11/1/85 310
1001 2001 2001 3001	89432232	12178 (ex. Inu. Cree) LOT RUE PROJETEE 132-223 21 132 246 5004 10000 5,02500 5000 10155					301						
4201 4601 4202 6630 6620		CONSTRUCTIONS RIVIERE DES PRAIRIES 6358 PLACE GOUIN MTL NORD H1G 6L3 VERSO PROPRIETE SUJETTE A SURTAXE SUR TERRAIN VAGUE DESSERVI					CF	2					CERT. EFF. 12/3/85 1-1-85 325 CERT. EFF. 10/2/85 11/1/85 368

8943 2229

JF I 2

4201 M. Antonio Di Nizza

4601 4660 A. Niquelon St. Leonard, H3R 3S4

JF I 2

4202 Mlle Giuseppina Di Biase

CGRT.	EFF.
21/2/80	25/10/80
	375

8943 2232

JF I 1

4201 M. Antonio Rocca

4601 12178. Eva Line, H3E 5M1

JF I 1

4202 Mlle Porzia Rocca

CGRT.	EFF.
21/2/80	31/10/80
	375