


17

ST-LAURENT



CODE	COMPTE ACCOUNT	EMPLACEMENT - NOM, PROFESSION, RÉSIDENCE LOCATION - NAME, OCCUPATION, RESIDENCE					SCOLAIRE SCHOOL	VALEUR EN DOLLARS VALUE IN DOLLARS			REMARQUES REMARKS	
		DIV. CAD. CADASTRE	SUBDIVISION	FRONT FRONTAGE	PROFONDEUR DEPTH	SUPERFICIE SURFACE		TERRAIN LAND	BÂTIMENT BUILDING	TOTAL		
7001 7002 7003	17000000	DEBUT DE ST ALEXANDRE ST ANTOINE 905-15 ST ALEXANDRE VOIR 405-35 ST ANTOINE O										
1001	17000200	LOT ST ALEXANDRE										
2002 2004 2999		16 718 16 717		2150 2100	5800 5900				1,24700 1,21500 2,46500			
3001						6A	281	27100		27100 E02 18-1		
4213 4613		PROVINCE DE QUEBEC - MINS. DES TRANSPORTS 255 BL CREMAZIE E 8600					9F	1				
5001		ROUTE TRANS CANADIENNE										
7001		VITRE O										
1001 1002 1003	17000600	1015 ST ALEXANDRE 420 DE LA GAUCHETIERE O 1010 HERMINE										
2002 2002 2004 2006 2008 2010 2010 2012 2012 2014 2014 2016 2016 2018 2018 2020 2022 2022 2999		16 P706 16 703 16 702 16 700 16 P699 16 P709 16 P707 16 P705 16 704 16 701 16 P708	4300 1400 2800 2160 10658 5100 4200 4225 IRR 6463 2500 2025 2160 5100 4800	5367 5375 5575 5575 5375 3379 3517 3233 5358 5367 3800 5575 5575 5575 5575 4300 4275	2,31000 78000 1,56100 1,19900 4,45900 1,72100 2,25900 2,84500 1,26100 1,19900 2,12200						21,71600	
3001						4E	1 281	253050	3364350	3617400 T C 1		
4207 4607 4212 4612 4213 4613 4214		MR MAURICE GOLDBERG 12 1/2% MERCHANT 188 CHAUSSEE MALINES ANWERP BELGIUM MRS ROBERT LILING (MARY GOLDBERG 37 1/2%) LUCERNE SUISSE MR SYLVAIN GOLDBERG 37 1/2% MERCHANT ANTWERP BELGIQUE MISS GISELE GOLDBERG 12 1/2%					1A 5A 1A 3A	2 2 2 2				
5701 5702		ATT TURCOT PLANT HOLDINGS LTD 1070 DE BLEURY #909 #806 H22-103										

CODE	COMPTE ACCOUNT	EMPLACEMENT - NOM, PROFESSION, RÉSIDENCE LOCATION - NAME, OCCUPATION, RESIDENCE					SCOLAIRE SCHOOL	VALEUR EN DOLLARS VALUE IN DOLLARS			REMARQUES REMARKS
		DIV. CAD. CAD. DIV.	CADASTRE	SUBDIVISION	FRONT FRONTAGE	PROFONDEUR DEPTH		SUPERFICIE SURFACE	TERRAIN LAND	BÂTIMENT BUILDING	
4202 4602 6801	17000900	TAYLOR CREEL & WISDOM LTD 1095 ST ALEXANDRE H22 1PB AIRE DE PROTECTION BIENS CULTURELS					CA				
1001 1002	17001000	1101 ST ALEXANDRE 412 CARNICHAEL									
2002 2004 2004 2999		16 P510			050	6300			3200		
		16 P509			4175	6225			2,63100		
					4192	5950			2,56300		
3001							42	1 281	35250	106150	140400 T C 1
4211 4611 6801		MR DONALD A GOLTMAN, MERCHANT 1101 ST ALEXANDRE H22 1PB AIRE DE PROTECTION BIENS CULTURELS					CA				
7001 7002		CARNICHAEL DORCHESTER BL 0									
1001	17001050	LOT ST ALEXANDRE									
2002 2002		16 494	1-3		28194	8536			24,06800		
					28433	8561					
3001		VERSO					4K	2 281	792800		742000 T
4212 4612		COLLEGE STE MARIE-PAVILLON EMILE GERARD INC. 1202 DE BLEURY H38 3J3					97				
6220 6801		TERRAIN DE STATIONNEMENT AIRE DE PROTECTION BIENS CULTURELS									
7001 7002 7003 7004 7005		ST EDOUARD 1261-63 ST ALEXANDRE VOIR 360 STE CATHERINE O STE CATHERINE O 1401 ST ALEXANDRE VOIR 406 STE CATHERINE O 1408 ST ALEXANDRE VOIR 401 STE CATHERINE O									
1001	17001400	1407-09 ST ALEXANDRE									
2002 2002 2004 2004 2006 2006 2008 2999		16 229	13		1016	3978			40300		
					1000	3947					
		16 233	3		2450	IRR			65200		
					2530	2583					
		16 229	12		1292	3992			51600		
					1304	3978					
		16 230			2450	1400			38900		
									1,91000		
3001							48	1 281	47750	34800	72350 T C 1

CERT.	ST.	
1/1/79	1/1/79	30 297

1700/1050

9/11/1

Centre D'Informations Belgeuses Inc.
202 De Aleury H.3.0 13.13

1700/1050

1700/1050
1700/1050
1700/1050

1700/1050
1700/1050

1700/1050
1700/1050

1700/1050
1700/1050

1700/1050
1700/1050

1700/1050
1700/1050

1700/1050
1700/1050

1700/1050
1700/1050

1700/1050
1700/1050

1700/1050
1700/1050

1700/1050
1700/1050

1700/1050
1700/1050

1700/1050
1700/1050

1700/1050
1700/1050

1700/1050
1700/1050

1700/1050
1700/1050

1700/1050
1700/1050

1700400

CANA

Smidemann Radio Sales and Services Limited

347 Yonge St. Toronto Ont. M5G 1R7

CERT.	EFF.	R 140
B-17	3-5-79	

CODE	COMPTE ACCOUNT	EMPLACEMENT - NOM, PROFESSION, RÉSIDENCE LOCATION - NAME, OCCUPATION, RESIDENCE					SUPERFICIE SURFACE	SCOLAIRE SCHOOL	VALEUR EN DOLLARS VALUE IN DOLLARS			REMARQUES REMARKS
		DIV. CAD. CAD. DIV.	CADASTRE	SUBDIVISION	FRONT FRONTAGE	PROFONDEUR DEPTH			TERRE LAND	BÂTIMENT BUILDING	TOTAL	
2016 2016 2999	17002010		16 206	P1	2600 IRR	2790 7320	1,16300 13,03700					
3001								4K	1 2B1	381700		381700 T M 1
4213 4613 4214 4614												
6220												
7001												
1001	17002750											
2002 2002			16 204		4485 4393	7682 7685	3,39900					
3001								4B	2B1	65000		65000 203 18-2
4204 4604												
6001												
7001												
1001	17002950											
2002 2002			16 958		24190 IRR	12413 12020	30,01000					
3001								4K	2 2B1	736800		736800 T M 1
4202 4602												
6220												
7001 7002 7003												
1001	17003600		400 DOWD									
2002 2004 2004 2999			16 519 16 520		5790 9120 5660	IRR IRR	4,36100 12,98000					
3001								4B	1 2B1	96200	61990	158100 T C 1

17002950

C.R.N.I.

Quevest Holdings Inc.
1 Pl. Ste Marie #2635

138.393

CERT.	EXP.	R.
24/12/2014/15		6/1M

CODE	COMPTE ACCOUNT	EMPLACEMENT - NOM, PROFESSION, RÉSIDENCE LOCATION - NAME, OCCUPATION, RESIDENCE						CATEGORIE BUILDING CATEGORY	SCOLAIRE SCHOOL	VALEUR EN DOLLARS VALUE IN DOLLARS			REMARQUES REMARKS
		DIV. CAD CAD. DIV.	CADASTRE	SUBDIVISION	FRONT FRONTAGE	PROFONDEUR DEPTH	SUPERFICIE SURFACE			TERRAIN LAND	BÂTIMENT BUILDING	TOTAL	
4204	17003500	MR JUDA L. SEWURZ 55% EXECUTIVE					1A	1					
4207		MR MAURICE GOLDBERG 17 1/2% MERCHANT					1A	1					
4210		MRS MAURICE GOLDBERG (LENKA MARKOWITZ 17 1/2%) V OF ANTWERP BELGIUM					1A	2					
4610													
4211		MRS ROBERT LILING (MARY GOLDBERG 5%) 21.6% LUCERNE SUISSE					3A	2					
4611													
4212		MR SYLVAIN GOLDBERG 5% MERCHANT 21.6% ANTWERP BELGIQUE					1A	2					
4612													
4213		MISS GISELE GOLDBERG 5% 21.6% ANTWERP BELGIQUE					3A	2					
4613													
5701		ATT. TURCOT PLANS HOLDING <i>Ltd</i> 1070 DE BLEURY #906 806 H 22 1/2											
5702													
1001	17003550	LOT DOWD											
2002		16 518		7950	IRR	4,58400							
3001							4K	1 281	27500		27500	T V 1	
4211		MRS JOSEF BERLINSKI (FRIDLA FAINAN) 144 FINCHLEY RD HAMPSTEAD H3V 3A2					5A	C2					
4611													
6220		TERRAIN DE STATIONNEMENT											
1001	17003600	371 DOWD											
2002		16 514		6100	8600	4,99900							
2002				5510	3500								
3001							4J	2 281	30000	46700	75700	T C 1	
4201		31736 CANADA LTD 371 DOWD #22 183 400 Rockland Ave. A.P. 205 F. 61 (26-11-79)					CA	3					
4601													
4204		MR PERCY G ABELSON, MNFR. Outremont H3V 3A2 FO.					1A	1					
4601		OCCUPATION DU DOMAINE PUBLIC			VALEUR	24							
1001	17003800	NORD DE 371 DOWD											
2002		16 512		4900	IRR	3,73400							
2002				3700	3000								
3001							4K	2 281	22400	1200	23600	T V 1	
4204		SM & JAY HOLDINGS INC 3210 FOREST HILL AV #1707 H3V 1C6					CA	1					
4604													
6220		TERRAIN DE STATIONNEMENT PAVE											
1001	17003900	396 DOWD											
1002		396 CARMICHAEL											

CODE	COMPTE ACCOUNT	EMPLACEMENT - NOM, PROFESSION, RÉSIDENCE LOCATION - NAME, OCCUPATION, RESIDENCE						Valeur ÉVALUATION CATEGORY	SCOLAIRE SCHOOL	VALEUR EN DOLLARS VALUE IN DOLLARS			REMARQUES REMARKS	
		UN. CAD. CAD. DIV.	CADASTRE	SUBDIVISION	FRONT FRONTAGE	PROFONDEUR DEPTH	SUPERFICIE SURFACE			TEMP P. C.	TERRAIN LAND	BÂTIMENT BUILDING		TOTAL
2002 2002	17093900		16 508		4700 6060	16760	8,39300							
3001								4J	1 281	30350	74150	124600	T C 1	
4211 4611		MR JOSEF LESCHINSKI, PRINTER 6155 AV. DE VINY H39 2R2						1A						
7000 7001 7002 7003 7004		407 OUND VOIR 1098-97 ST ALE ANDRE ST ALEXANDRE DEBUT DE CARMICHAEL ST ALEXANDRE 412 CARMICHAEL VOIR 1101 ST ALEXANDRE												
1001	17004000	LOT CARMICHAEL												
2002 2002			16 509		2733 2475	4142 4160	1,08200							
3001								7B	1 281	6500		6500	T V 1	
4211 4611		MR DONALD A GOLTHAN, MERCHANT 1101 ST ALEXANDRE H22 1F8						1A						
7001		396 CARMICHAEL VOIR 395 OUND												
1001	17004100	372 CARMICHAEL												
2002 2002 2004 2006 2006 2999			16 513		4900 3700	IRR 8000	3,73400							
3001			16 507 16 506		IRR 4383 4467	IRR 8350	3,99600 3,68400							
4204 4604 4207 4607		MR JACK REISKIND 1/2, MNSTR 3210 FOREST HILL AV H3V 1C7 MR HARRY B GAPPEN 1/2, CLOCK MAKER 5401 WESTBURY H3W 2W6						1A 1A						
6220		TERRAIN DE STATIONNEMENT PAVE												
1001	17004560	356-60 CARMICHAEL												
2002			16 505		IRR	IRR	4,88000							
3001								4F	2 281	27600	35850	63450	T C 1	
4201 4601		BATTERY & ELECTRIC SERVICE COMPANY 3695 CH DE LA COTE VERTU V ST LAURENT						CA						
7001 7002		BLEURY TRAVERSEZ												

CODE	COMPTE ACCOUNT	EMPLACEMENT - NOM, PROFESSION, RÉSIDENCE LOCATION - NAME, OCCUPATION, RESIDENCE					CATEGORIE RÉGIONALE CATEGORY	SCOLAIRE SCHOOL		VALEUR EN DOLLARS VALUE IN DOLLARS			MUNICIPAL	REMARQUES REMARKS	
		DIV. CAD. CAD. DIV.	CADASTRE	SUBDIVISION	FRONT FRONTAGE	PROFONDEUR DEPTH		SUPERFICIE SURFACE	BRANC	TYPE P. C.	TERRAIN LAND	BÂTIMENT BUILDING			TOTAL
7003	17004550														
7004															
7005															
7006															
7006															
7007															
7008															
7012															
7013															
7014															
7015															
1001	17004850														
2002															
2002															
2004															
2004															
2006															
2006															
2008															
2008															
2010															
2010															
2012															
2012															
2014															
2014															
2016															
2016															
2018															
2018															
2020															
2020															
2022															
2022															
2024															
2024															
2026															
2026															
2028															
2028															
2030															
2030															
2032															
2032															
2999															
3001															
4204															
4604															
6001															
1001	17006500														

CODE	COMPTÉ ACCOUNT	EMPLACEMENT - NOM, PROFESSION, RESIDENCE LOCATION - NAME, OCCUPATION, RESIDENCE					MÉTRES FEET	MÉTRES FEET	MÉTRES FEET	MÉTRES FEET	MÉTRES FEET	SCOLAIRE SCHOOL			VALEUR EN DOLLARS VALUE IN DOLLARS		MUNICIPAL	REMARQUES REMARKS		
		DIV. C.D. C.A.C. DIV.	CADASTRE	SUBDIVISION	FRONT FRONTAGE	PROFONDEUR DEPTH						SUPERFICIE SURFACE	TYPE	TERRAIN LAND	BÂTIMENT BUILDING	TOTAL				
2002	17005500		16 734		2300	4930				1,12700										
2002					2290															
2004			16 733A		8800	IRR				1,11900										
2006			16 733		9000	IRR				3,49400										
2999										5,94000										
3001											6A	281	26750		26750	E02	18-1			
4204			PROVINCE DE QUEBEC - MINS DES TRANSPORTS																	
4604			255 BL CREMAZIE E #600																	
6001			ROUTE TRANS CANADIENNE																	
7001			CRAIG O																	
7002			DEBUT DE DUROCHER																	
7003			SHERBROOKE O																	
1601	17005750		LOT DUROCHER																	<i>Mise en public</i>
2002			16 N		1700	9800				1,74400										
3001			ANNULÉ									6B	281	1			1	E27	NOMINAL	
4211			MRS CHARLES LEVY (DORY FUCH)									6A	1							
4611			1545 MC GREGOR AV #301 H3G 1C7																	
1001	17006000		LOT DUROCHER																	
2002			16 58		2500	10000				2,70000										
3001			VERSO									6K	281	39000		39000	T.V.	1		
4201			MRS CHARLES LEVY (DORY FUCHS)									6A	1							
4601			1250 MC GREGOR AV #306 H3G 1B6																	
6220			TERRAIN DE STATIONNEMENT																	
1001	17006100		3421 DUROCHER																	
2002			16 57		3300	10590				3,49000										
2004			16 P56		2100	10700				2,30800										
2004					2130															
2006			16 P56		2140	10700				2,27900										
2999										8,07700										
3001											3A	281	117600	206300	325900	T.R.	1			
4212			MRS SAMUEL E COHEN (BERNICE S SMOFSKY)									6A	1							
4213			MR MICHAEL DONADAO → 807-343 Lasalle - MR 308 (681 (25-7-79) ann									1A	1							
4214			MR JOHN ORR 5919 Blouin HAW 312 (681 (21-7-79) ann									1A	1							
5701			ATT MICHAEL DONADAO																	
5702			5901 BANNANTYNE AV #201 H4B 1C2 (681 (25-7-79) ann																	

170.00000

ANNULÉ

CA NR.

Road P. 6

Mr Charles King

1200 Mr Gages Dr #306 H3G 1A6

CERT.	EFF.	
21/1/70	1/5/70	51

11006000

Mr Mome Dorsey heavy

Mr S. S. Lambrooke #907 Cole St Rue

H3X2E1

25/8/70	1/1/71	134
---------	--------	-----

CODE	COMPTE ACCOUNT	EMPLACEMENT - NOM, PROFESSION, RÉSIDENCE LOCATION - NAME, OCCUPATION, RESIDENCE					SUPERFICIE SURFACE	SCOLAIRE SCHOOL	VALEUR EN DOLLARS VALUE IN DOLLARS			REMARQUES REMARKS	
		DIV. CAD. CAD. DIV.	CADASTRE	SUBDIVISION	FRONT FRONTAGE	PROFONDEUR DEPTH			TERRAIN LAND	BÂTIMENT BUILDING	TOTAL		
1001	17006200	3433 DUROCHER											
2002		16 55	8		2000	IRR							
2002					2130	10600							
2004		16 55	7		2000	10600							
2006		16 55	P6		2000	10600							
2004						IRR							
2999													
3001													
4201		MR GUENTER KAUSSEN											
4601		1500 STANLEY H3A 1R3											
1001	17006500	3455 DUROCHER											
2002	A-32258 3-7-77	16 55	1		3567	9167							
2004		16 55	5		2000	10600							
2006		16 55	4		2000	10600							
2008		16 55	11		2000	2840							
2010		16 55	3		2000	10600							
2012		16 55	2		2000	10600							
2012					IRR	9167							
2014		16 55	P6		110	5632							
2016		16 55	10		2567	1433							
2999													
3001													
4203		SOPRENA INC											
4603		50 BL CREMAZIE O W716 H2P 2T4											
6001		ECOLE VOIR CARTE FICHE											
6002		APTS VOIR CARTE FICHE											
1001	17007000	3461-67 DUROCHER											
2002		16 54			17000	12000							
3001													
4201		INSTITUT NATIONAL DE LA RECHERCHE SCIENTIFIQUE											
4601		3465 DUROCHER H2X 2C6											
1001	17007100	3475 DUROCHER											
2002		16 53	3		8000	11000							
2004		16 53	2		8000	1000							
2999													
3001													

CODE	COMPTE ACCOUNT	EMPLACEMENT - NOM, PROFESSION, RÉSIDENCE LOCATION - NAME, OCCUPATION, RESIDENCE				SCOLAIRE SCHOOL	VALEUR EN DOLLARS VALUE IN DOLLARS			REMARQUES REMARKS					
		DIV. CAD. CAD. DIV.	CADASTRE	SUBDIVISION	FRONT FRONTAGE		PROFONDEUR DEPTH	SUPERFICIE SURFACE	TERMIN P.C.		TERRAIN LAND	BÂTIMENT BUILDING	TOTAL		
4201 4601 7001	17007100				LE GROUPE IMMOBILIER HAMEL LIMITEE 315 DORCHESTER BL E #302 H2X 3P3 LANE	CF	1								
1001 2002 3001	17007200 A 37041 30-11-79				3485-87 DUROCHER 14 53 P1 2660 10900 2,78200 VERSO	17	2	27	1	281	14200 16,200	30800 7,300	47000 23,500	T R 1 B.G.R. 8-92 157	
4211 4611 5701 5702					MUKULENDRA NARANYAN DE, INGENIEUR P.O. BOX 964 STATION B MONTREAL H3B 3K5 P.O. Box 6270, Station O, Calgary, Alberta ATT: MC LEAN & AL. 420 DORCHESTER BL O #1200 H3B 1N7 16/79 27/9/79 34	17	2								
1001 2002 3001	17007300 A 37041 30-11-79				3491-89 DUROCHER 14 53 P1 2660 10460 2,78200 VERSO	17	2	28	1	281	14200 16,200	30800 7,300	47000 23,500	T R 1 B.G.R. 8-92 157	
4211 4611 5701 5702					MUKULENDRA NARANYAN DE, INGENIEUR P.O. BOX 964 STATION B MONTREAL H3B 3K5 ATT: MC LEAN & AL. 420 DORCHESTER BL O #1200 H3B 1N7	17	2								
1001 2002 3001	17007400				LOT ARR DUROCHER 16 P53 5320 1540 82000	48	281				4150		4150	COE 18-2	
4204 4604 7001					LA VILLE DE MONTRÉAL (SERVICE DES IMMEUBLES) 275 NOTRE-DAME E. H2Y 1C6 MILTON	97	1								
1001 2002 2002 2004 2004 2999	17007500				3505 DUROCHER 14 52 1 5218 11180 5,85000 14 52 2 5218 890 44900 5218 900 6,31900	18	281					75500	186850	262450	E13 18-6
3001 4201 4601					CONSERVATOIRE LASALLE 3505 DUROCHER H2X 2E7	97	1								

17007200

IFI1

M. Alain Julien
4235 ave. de l'Esplanade H2W 1T1

IFI2

M. Guy Richard
465 Clmt. Westmount H3Y 3H9

IFI2

M. Robert Rigot
457 Lansdowne ave Westmount H3Y 2V4

IFI2

M. Patrick Dinaud
441 Mount Stephen Westmount H3Y 2X8



17007200

IFI1

M. Alain Julien
4235 ave. de l'Esplanade H2W 1T1

IFI2

M. Guy Richard
465 Clmt. Westmount H3Y 3H9

IFI2

M. Robert Rigot
457 Lansdowne ave Westmount H3Y 2V4

IFI2

M. Patrick Dinaud
441 Mount Stephen Westmount H3Y 2X8



CODE	COMPTE ACCOUNT	EMPLACEMENT - NON, PROFESSION, RÉSIDENCE LOCATION - NAME, OCCUPATION, RESIDENCE						C P S	C P S	C P S	VALEUR EN DOLLARS VALUE IN DOLLARS			M M	REMARQUES REMARKS
		DIV. CAD. C.A.O. DIV.	LADASTRE	SUBDIVISION	FRONT FRONTAGE	PROFONDEUR DEPTH	SUPERFICIE SURFACE				SCOLAIRE SCHOOL	TERRAIN LAND	BÂTIMENT BUILDING		
6001	17007500														
1001	17007600														
1002															
2002															
2002															
2004															
2004															
2999															
3001															
4204															
4604															
4207															
4607															
4210															
4610															
4213															
4613															
1001	17007700														
2002															
3001															
4204															
5701															
5702															
1001	17007800														
2002															
2002															
3001															
4204															
4604															
1001	17007900														
2002															
2002															
2004															
2004															
2999															

CODE	COMPTE ACCOUNT	EMPLACEMENT - NOM, PROFESSION, RÉSIDENCE LOCATION - NAME, OCCUPATION, RESIDENCE					SCOLAIRE SCHOOL	VALEUR EN DOLLARS VALUE IN DOLLARS			REMARQUES REMARKS	
		DIV. CAD. CAD. DIV.	CADASTRE	SUBDIVISION	FRONT FRONTAGE	PROFONDEUR DEPTH		SUPERFICIE SURFACE	TERREIN LAND	BÂTIMENT BUILDING		TOTAL
3001	17007900						JA	1 281	66000	511350	577350	T R 1
4204												
4604												
4207												
4607												
5701												
5702												
1001	17008100											
2002												
2002												
2004												
2004												
2006												
2999												
3001												
4204												
4604												
4207												
4607												
4210												
4610												
4212												
4612												
1001	17008200											
2002												
2002												
2004												
2004												
2999												
3001												
4202												
4602												
4203												
4603												
1001	17008250											
2002												
2004												
2004												
2006												
2008												
2006												

VERSO

22-10-79 15-79

17008200

M. Serge Beaudry - Comptable
616e. Bous. de l'air #201 Avenue M.H. Aylmer

1821

Mlle. Johanne Beaudry
3535 av. Papineau #306 H2K4S7

392

17008200
1821
392

CODE	COMPTE ACCOUNT	EMPLACEMENT - NOM, PROFESSION, RÉSIDENCE LOCATION - NAME, OCCUPATION, RESIDENCE						V. C. M. C. A. D. B. V.	SCOLAIRE SCHOOL	VALEUR EN DOLLARS VALUE IN DOLLARS			REMARQUES REMARKS	
		DIV. CAD. CAD. DIV.	CADASTRE	SUBDIVISION	FRONT FRONTAGE	PROFONDEUR DEPTH	SUPERFICIE SURFACE			TERRAIN LAND	BÂTIMENT BUILDING	TOTAL		
2999	17008250						2,92400							
3001								3C	1 281	16500	23000	39500	T R I	
4204														
4604														
1001	17008350													
2002							90300							
2004							50200							
2999							1,40500							
3001								3A	1 281	16850	23500	40350	T R I	
4201														
4601														
7001														
1001	17008400													
2002							84400							
2004							1,31200							
2999							2,17600							
3001								2F	1 281	12600	15200	28000	T R I	
4201														
4601														
4202														
4602														
1001	17008500													
2002							2,69800							
3001								2F	1 281	15850	17150	33000	T R I	
4201														
4601														
1001	17008600													
2002							2,37100							
3001								2F	1 281	13950	14050	28000	T R I	
4201														
4601														

CODE	COMPTÉ ACCOUNT	EMPLACEMENT - NOM, PROFESSION, RÉSIDENCE LOCATION - NAME, OCCUPATION, RESIDENCE					SUPERFICIE SURFACE	SOLAIRE SCHOOL	VALEUR EN DOLLARS VALUE IN DOLLARS			REMARQUES REMARKS	
		CADASTRE SUBDIVISION	FRONT FRONTAGE	PROFONDEUR DEPTH	TERRAIN LAND	BÂTIMENT BUILDING			TOTAL				
1001	17008700	3625 DUROCHER											
2002	A-32256	15 47	1A			2,2300							
2002	15-7-79					2940							
3001													
4207		MR WILLIE GOLDBERG, MERCHANT					1A	2					
4607		705 HARTLAND AV OUTREMONT H2V 2X5											
4211		MRS HARRY MAZER (LEVELYN YOUNG 1/8)					5A	4					
4611		705 HARTLAND OUTREMONT H2V 2X5											
4212		MRS THEODORE KAHANE (LILLIE MAZER 1/8)					2A	2					
4612		78 HAMPSTEAD RD HAMPSTEAD H3X 1K4											
4213		MRS DAVID ADLER (HILDA MAZER 1/8)					2A	1					
4613		5764 WESTLUKE H4W 2N7											
4214		MRS SAMUEL ALBERT (DOROTHY MAZER 1/8)					2A	1					
4614		3325 ONTARIO E H1W 1P8											
5701		5616 PARK AVE											
1001	17008800	3635 DUROCHER											
2002	A37042	16 46				7960							
2002	28-11-79					8090							
3001													
4207		MR WILLIE GOLDBERG, MERCHANT					1A	2					
4607		705 HARTLAND AVE OUTREMONT H2V 2X5											
4211		MRS HARRY MAZER (EVELYN YOUNG 1/8)					5A	2					
4611		705 HARTLAND OUTREMONT H2V 2X5											
4212		MRS THEODORE KAHANE (LILLIE MAZER 1/8)					2A	2					
4612		78 HAMPSTEAD RD HAMPSTEAD H3X 1K4											
4213		MRS DAVID ADLER (HILDA MAZER 1/8)					2A	1					
4613		5764 WESTLUKE H4W 2N7											
4214		MRS SAMUEL ALBERT (DOROTHY MAZER 1/8)					2A	1					
4614		3325 ONTARIO E H1W 1P8											
5701		5616 PARK AVE											
1001	17008900	3647 DUROCHER											
2002		16 45	20			4000							
2002						10425							
3001													
4201		MR JACK PEKOFKY 26X, INDUSTRIAL					1A	1					
4601		6211 LENNOX AV 816 H3S 2N6											
4202		MR ABRAHAM PINSKY 26X, INDUSTRIAL					1A	2					
4602		2296 BL BEAUDET V ST LAURENT H4M 1J6											
4203		MR GARY PEKOFKY 8X					1A	2					
4603		6575 KILDARE RD COTE ST LUC H4W 1B6											
4205		MRS HOWARD W GOLDENBLATY (GAIL PEKOFKY 8X)					5A	2					
4605		6211 COTE ST LUC RD COTE ST LUC											
4206		MR STEPHEN PEKOFKY 8X					1A	2					
4606		53 ALBION RD HAMPSTEAD H3X 3M1											
4207		MR HYKIE-HAROLD PINSKY 6X					1A	2					

1700870.0

7F I 1

Alto Lipe C. Labret
3500 de la Montagne #55 H36 2A6

CPRT. 221 71379

17008800

M. Lawrence L. Drouin
7431 Kingsley Rd #101 Cole St Rue H4W 1P1

2/1/80 2/1/81 9/9/81

CODE	COMPTÉ ACCOUNT	EMPLACEMENT - NOM, PROFESSION, RESIDENCE LOCATION - NAME, OCCUPATION, RESIDENCE						SOLAIRE SCHOOL	VALEUR EN DOLLARS VALUE IN DOLLARS			REMARQUES REMARKS	
		CADASTRE	SUBDIVISION	FRONT FRONTAGE	PROFONDEUR DEPTH	SUPERFICIE SURFACE	TERRAIN LAND		BÂTIMENT BUILDING	TOTAL			
4607		7028 KILDARE RD COTE ST LUC H4W 1B9											
4208	17008900	MRS DOUGLAS GOLD (GERTRUDE-GAIL PINSKY 6X)						5A					
4608		174 NETHERWOOD CRESCENT HAMPSTEAD H3X 3H5											
4209		MRS ALLEN WILNER (GLORIA PINSKY 6X)						5A					
4609		2312 HUFFORD V ST LAURENT H4R 1L4											
4210		MR JEFFREY PINSKY 6X						5A					
4610		2295 BEAUDET BL V ST LAURENT H4H 1J6											
1001	17009000	3649 DUROCHER											
2002		16 45	21	4290	10625	4,55800							
3001							3A	1 281	44250	108400	152650	T R 1	
4201		MR JACK PEKOFKY 26%, INDUSTRIAL						1A					
4601		6211 LENNOX AV #16 H3S 2N6											
4202		MR ABRAHAM PINSKY 26%, INDUSTRIAL						1A					
4602		2295 BL BEAUDET V ST LAURENT H4H 1J6											
4203		MR GARY PEKOFKY 8X						1A					
4603		6575 KILDARE RD COTE ST LUC H4W 1B6											
4205		MRS HOWARD W GOLDENBLATT (GAIL PEKOFKY 8X)						5A					
4605		6211 COTE ST LUC RD COTE ST LUC											
4206		MR STEPHEN PEKOFKY 8X						1A					
4606		53 ALBION RD HAMPSTEAD H3X 3M1											
4207		MR HYMIE-HAROLD PINSKY 6X						1A					
4607		7028 KILDARE RD COTE ST LUC H4W 1B9											
4208		MRS DOUGLAS GOLD (GERTRUDE-GAIL PINSKY 6X)						5A					
4608		174 NETHERWOOD CRESCENT HAMPSTEAD H3X 3H5											
4209		MRS ALLEN WILNER (GLORIA PINSKY 6X)						5A					
4609		2312 HUFFORD V ST LAURENT H4R 1L4											
4210		MR JEFFREY PINSKY 6X						1A					
4610		2295 BEAUDET BL V ST LAURENT H4H 1J6											
1001	17009100	3651 DUROCHER											
2002		16 45	23	5770	10625	6,09400							
2602				5700									
3001							3A	1 281	55550	130550	194100	T R 1	
4201		MR JACK PEKOFKY 26%, INDUSTRIAL						1A					
4601		6211 LENNOX AV #16 H3S 2N6											
4202		MR ABRAHAM PINSKY 26%, INDUSTRIAL						1A					
4602		2295 BL BEAUDET V ST LAURENT H4H 1J6											
4203		MR GARY PEKOFKY 8X						1A					
4603		6575 KILDARE RD COTE ST LUC H4W 1B6											
4205		MRS HOWARD W GOLDENBLATT (GAIL PEKOFKY 8X)						5A					
4605		6211 COTE ST LUC RD COTE ST LUC											
4206		MR STEPHEN PEKOFKY 8X						1A					
4606		53 ALBION RD HAMPSTEAD H3X 3M1											
4207		MR HYMIE-HAROLD PINSKY 6X						1A					
4607		7028 KILDARE RD COTE ST LUC H4W 1B9											
4208		MRS DOUGLAS GOLD (GERTRUDE-GAIL PINSKY 6X)						5A					
4608		174 NETHERWOOD CRESCENT HAMPSTEAD H3X 3H5											
4209		MRS ALLEN WILNER (GLORIA PINSKY 6X)						5A					

17009400

ANNULÉ

10E1

de Hal deinks nqulgu
3420 *Quintessence* H2X 204

16/19 11/19

17009400

M. Luciano Massimo, restaurant
3440 *Quintessence* #508 H2X 2E2

16/19 11/19

CODE	COMpte ACCOUNT	EMPLACEMENT - NOM, PROFESSION, RÉSIDENCE LOCATION - NAME, OCCUPATION, RESIDENCE						SCOLAIRE SCHOOL	VALEUR EN DOLLARS VALUE IN DOLLARS			REMARQUES REMARKS	
		DIV. CAD. CAD. DIV.	CADASTRE	SUBDIVISION	FRONT FRONTAGE	PROFONDEUR DEPTH	SUPERFICIE SURFACE		TERRAIN LAND	BÂTIMENT BUILDING	TOTAL		
3001	17009500												
4201													
4601													
1001	17009600												
2002													
3001													
4204													
4604													
1001	17009725												
2002													
3001													
4202													
4602													
1001	17009750												
2002													
3001													
4202													
4602													
1001	17009900												
2002													
3001													
4204													
4604													
1001	17010000												
2002													
2004													
2006													
2999													

17009600

1A.21

M. George Buche
5641 7^e Avenue Kent H11 2N6

CERT. EP
32707928-7791

17009500

1A.11

M. Chao Wka Wang importer
6061 ave de L'Explosive H2T 3A2

Mme Chao Wka Wang (Mrs. Tang)
6061 ave de L'Explosive H2T 3A2

CERT. EP
32707928-7791

CODE	COMPTE ACCOUNT	EMPLACEMENT - NOM, PROFESSION, RESIDENCE LOCATION - NAME, OCCUPATION, RESIDENCE						MÉT. M.F.	C.C.	C.C.	C.C.	C.C.	VALEUR EN DOLLARS VALUE IN DOLLARS			MUNICIPAL	REMARQUES REMARKS		
		DIV. CAD. CAD. DIV.	CADASTRE	SUBDIVISION	FRONT FRONTAGE	PROFONDEUR DEPTH	SUPERFICIE SURFACE						SCHOOL	TERRAIN LAND	BÂTIMENT BUILDING			TOTAL	
3001	17010000											3A	2	281	87960	728250	816200	T R 1	
4201																			
4601																			
1001	17010300																		
2002																			
2004																			
2006																			
2999																			
3001																			
4202																			
4203																			
5701																			
5702																			
1001	17010500																		
2002																			
3001																			
4203																			
4603																			
1001	17010600																		
2002																			
2004																			
2006																			
2999																			
3001																			
4203																			
4603																			
1001	17010900																		
2002																			
3001																			
4201																			

CERT. 1/15/79 1/15/79 30/79

17010600

CFN1

Finances Locales Inc. #
50 St. Crimée #707 H2P 1A2

CERT.	EFF.	
24/10/79	11/1/79	334

17010300

CFN1

Antion Europe Canada Inc. #3
50 St. Crimée #715 H2P 2T4

Opstel, Ltee #719 H2P 2T4

CERT.	EFF.	
24/12/79	23/1/79	334

17010300

IAH

H. Steffen Waltz - Admin
4700 av. Bonaventure #205

CERT.	EFF.	
21/10/79	21/10/79	41

17010300

IFZ

H. Bussel Boisse Alm
3100 Oriol Boissard

CERT.	EFF.	
21/10/79	21/10/79	41

17010600

IFZ1

H. Steffen Waltz adm
4700 Bonaventure H2P 2C5

CERT.	EFF.	
24/12/79	24/12/79	41

17010900

IAI1

M. Ronald D. Kelly agent
7017 Stebbins C. #18 H2B 1A4

CERT.	EFF.	
23/1/80	23/1/80	2411

CODE	COMPTE ACCOUNT	EMPLACEMENT - NOM, PROFESSION, RÉSIDENCE LOCATION - NAME, OCCUPATION, RESIDENCE					SCOLAIRE SCHOOL	VALEUR EN DOLLARS VALUE IN DOLLARS			REMARQUES REMARKS	
		SIV. CAD. CAD. DIV.	CADASTRE	SUBDIVISION	FRONT FRONTAGE	PROFONDEUR DEPTH		SUPERFICIE SURFACE	TERRAIN LAND	BÂTIMENT BUILDING		TOTAL
5701	17010900	ATT 8003 SHERBROOKE O MONTREAL QUEST H4X 1J5										
1001	17011000	3480 HUTCHISON										
2002	A-36283 6-12-79	16 44	172		2300	8500	1,95500					
3001		VERSO					3A	1 281	23450	13700	37150	T R 1
4201		MME CLAUDIUS BOUVIER (LOUISE VACCARONI)					3A	1				
5701		ATT 8003 SHERBROOKE O MONTREAL QUEST H4X 1J5										
1001	17011100	3484 HUTCHISON										
2002	A-36516	16 44	171		2400	8500	2,04000					
2004	5-6-79	16 44	170		2400	8500	2,04000					
2006		16 44	169		2400	8500	2,04000					
2999							6,12000					
3001		VERSO					3A	1 281	11800	342000	433800	T R 1
4201		MME CLAUDIUS BOUVIER (LUIGIA VACCARONI)					3A	1				
4601		3480 HUTCHISON H2X 264										
1001	17011400	3494 HUTCHISON										
2002		16 44	168		2400	8500	2,04000					
3001							3A	1 281	30600	8850	39450	T R 1
4204		MR DAVID S HONG, ENGINEER					3A	02				
4604		5550 PL VIAU BROSSARD										
1001	17011500	3498 HUTCHISON										
2002		16 44	167		2400	8500	2,04000					
3001							3A	1 281	38250	103700	141950	T R 1
4203		MRS PETER T. SUN (LIE JAN MA)					3A	1				
4603		4945 CIRCLE RD H3W 128										
7001		MILTON										
1001	17011600	LOT HUTCHISON										
2002		16 44	164		2490	8500	2,27300					

1701100

1A1

H. Trevor W. Landley - Surgeon
4200 Highway 118 219

CHIT. REC. 11/15/74

17011000

1A.1.1

M. Ronald D. Poley - Agent
7017 Sherbrooke St. W. H.B. 174

CHIT. REC. 11/15/74

CODE	COMPTE ACCOUNT	EMPLACEMENT - NOM, PROFESSION, RÉSIDENCE LOCATION - NAME, OCCUPATION, RESIDENCE						CATEGORIE CATEGORIES	SCOLAIRE SCHOOL	VALEUR EN DOLLARS VALUE IN DOLLARS			REMARQUES REMARKS			
		DIV. CAD. CAD. DIV.	CADASTRE	SUBDIVISION	FRONT FRONTAGE	PROFONDEUR DEPTH	SUPERFICIE SURFACE			TERRAIN LAND	BÂTIMENT BUILDING	TOTAL				
3001	17011600								68	281	27300		27300	606	18-4	
4212 4612		LA COMMISSION DES ECOLES CATHOLIQUES DE MTL 3737 SHERBROOKE E HIX 383						97	1							
1001	17011700															
2002		16 44	153		2600	8500	2,21000									
3001									68	281	26500		26500	606	18-4	
4204 4604		LA COMMISSION DES ECOLES CATHOLIQUES DE MTL 3737 SHERBROOKE EST HIX 383						97	1							
7001		3514-24 HUTCHISON VOIR 3515 DUROCHER														
1001	17011800															
2002	A-35942 11-16-79	16 44	161		2500	8200	2,05000									
3001									28	1 281	12300	18700	31000	T R 1		
4206 4606		MR ROBERT BROCKMAN 12266 COUSINEAU H4K 1P8						1A	1							
4207 4607		MR WINSTON L GORDON 2746 LUC LACHENATE 12043 Louis-gadon, Cardiacville H4K 2L5 p681 (25-7-79) pm						1A	2							
1001	17011900															
2002	A-35942 11-10-79	16 44	160		2500	8200	2,05000									
3001									28	1 281	12300	20700	33000	T R 1		
4206 4606		MR ROBERT BROCKMAN 12266 COUSINEAU H4K 1P8						1A	3							
4207 4607		MR WINSTON L GORDON 2746 LUC LACHENATE 12043 Louis-gadon, Cardiacville H4K 2L5 p681 (25-7-79) pm						1A	2							
1001	17012000															
2002		16 44	159		2500	8200	2,05000									
3001									3A	1 281	24600	5850	30150	T R 1		
4211 4611		MR GORDON PATRICK 3455 CH DE LA COTE DES NEIGES #404 H3N 1T6						1A	1							

17011800

IFI 1

M. Alain Julien, professeur

3523, Hutchison, H24 269

IFI 2

M. Patrick Arnaud, ingénieur

461, Mount Stephen, Westmount, H34 2K8

IFI 2

M. Robert Rigal, professeur

457, Landdowne av. Westmount, H34 2V4

IFI 2

M. Guy Richard, professeur

465, Elm, Westmount, H34 3H9

11/28/79

CERT. EFF. 607

17011900

IFI 1

M. Alain Julien, professeur

3523, Hutchison, H24 269

IFI 2

M. Patrick Arnaud, ingénieur

461, Mount Stephen, Westmount, H34 2K8

IFI 2

M. Robert Rigal, professeur

457, Landdowne av. Westmount, H34 2V4

IFI 2

M. Guy Richard, professeur

465, Elm, Westmount, H34 3H9

CERT. EFF. 607

CODE	COMPTE ACCOUNT	EMPLACEMENT - NOM, PROFESSION, RÉSIDENCE LOCATION - NAME, OCCUPATION, RESIDENCE						MUNICIPAL CATEGORIE	SCOLAIRE SCHOOL	VALEUR EN DOLLARS VALUE IN DOLLARS			REMARQUES REMARKS	
		DIV. CAD. CAD. DIV.	CADASTRE	SUBDIVISION	FRONT FRONTAGE	PROFONDEUR DEPTH	SUPERFICIE SURFACE			TERRAIN LAND	BÂTIMENT BUILDING	TOTAL		
1001	17012100													
2002	A-34811 7-9-79		16 44	P158	2460	8200								
3001								3A	1 281	24100	100	24200	T V 1	
4211														
4611														
6701														
6702														
1001	17012200													
2002			16 44	P158	060	8200	4100							
2004			16 44	157	2400	8200	1,96800							
2999							2,00900							
3001														
4204														
4604														
1001	17012300													
2002			16 44	156	2400	8200	1,94800							
3001														
4204														
4604														
1001	17012400													
2002			16 44	155	2400	8200	1,96800							
3001														
4201														
4601														
4202														
4203														
4205														
4206														
1001	17012500													
2002			16 44	154	2400	8200	1,96800							

17012100

1E71

M. Yvan Bilange, Entrepreneur
3576 Clark

42X 2R8

CLERK	EFF.	P Gln
7/12/24	7/19/24	

CODE	COMPTE ACCOUNT	EMPLACEMENT - NOM, PROFESSION, RÉSIDENCE LOCATION - NAME, OCCUPATION, RESIDENCE					C	S	SCOLAIRE SCHOOL	VALEUR EN DOLLARS VALUE IN DOLLARS			MUNICIPAL	REMARQUES REMARKS	
		DIV. CAD. CAD. DIV	CADASTRE	SUBDIVISION	FRONT FRONTAGE	PROFONDEUR DEPTH				SUPERFICIE SURFACE	TERRAIN LAND	BÂTIMENT BUILDING			TOTAL
3001	17012500							2F	1	281	11800	18200	30000	T R 1	
4211		M JEAN PIERRE MEUNIER, ADMINISTRATEUR 3556 HUTCHISON H2X 2H2													
4611															
1001	17012600														
2002			16 44	153	2400	8200									
3001								2F	1	281	11800	4200	16000	T R 1	
4201		M ANDRE PERRAULT, ADMINISTRATEUR 100 CH DE LA CÔTE VERTU #1109 V ST LAURENT													
4601															
1001	17012700														
2002			16 44	152	2400	8200									
3001								3A	1	281	23600	13950	37550	T R 1	
4204		MR HARRY GILDEN, STORE KEEPER 210 DUFFERIN RD HAMPSTEAD H3X 2Y1													
4604															
7001															
1001	17012800														
2002			16 44	151A	1800	IRR									
2004			15 48	51	1200	IRR									
2999															
3001								2F	1	281	14750	31250	46000	T R 1	
4201		M VAN DO NGUYEN, MARCHAND 962 CHERRIER H2L 1H7													
4601															
7001		PRINCE ARTHUR OUEST 3610 HUTCHISON VOIR 405 PRINCE ARTHUR													
7002															
1001	17012900														
2002			16 47	4	2200	IRR									
2002					2500	9000									
2004			16 48	29	300	1666									
2006			16 47	5	2500	9000									
2999															
3001								3A	1	281	46000	139450	184450	T R 1	
4204		MR WILLIE GOLDBERG 172, MERCHANT 705 HARTLAND OUTREMONT H2V 2X8													
4604															

CODE	COMPTE ACCOUNT	EMPLACEMENT - NOM, PROFESSION, RÉSIDENCE LOCATION - NAME, OCCUPATION, RESIDENCE						S A A	S A A	S A A	S A A	VALEUR EN DOLLARS VALUE IN DOLLARS			REMARQUES REMARKS
		DIV. CAD CAD. DIV.	CADASTRE	SUBDIVISION	FRONT FRONTAGE	PROFONDEUR DEPTH	SUPERFICIE SURFACE					S A A	S A A	S A A	
4211	17012900	MRS HARRY MAZER (EVELYN YOUNG 1/8)						6A	2						
4611		705 HARTLAND OUTREMONT H2V 2X5													
4212		MRS THEODORE KAHANE (LILLIE MAZER 1/8)						2A	2						
4612		78 HAMPTON RD HAMPTON													
4213		MRS DAVID ADLER (HILDA MAZER 1/8)						2A	1						
4613		5764 WESTLUKE HWY 2N7													
4214		MRS SAHUEL ALBERT (DOROTHY MAZER 1/8)						2A	1						
4614		3325 ONTARIO E. HWY 1P8													
5701		5616 PARK AVE													
1001	17012950	3630 HUTCHISON													
2002		16 47	6		2500	9000	2,25000								
2004		16 47	7		2500	9000	2,25000								
2999							4,50000								
3001								JA	1	281	45000	139450	184450 T R 1		
4211		MR WILLIE GOLDBERG 1/2, MERCHANT						1A	2						
4611		705 HARTLAND AV OUTREMONT H3V 2X5													
4212		MRS HARRY MAZER (EVELYN YOUNG 1/8)						6A	2						
4612		705 HARTLAND AV OUTREMONT H2V 2X5													
4213		MRS THEODORE KAHANE (LILLIE MAZER 1/8)						2A	2						
4613		78 HAMPTON RD HAMPTON H3X 1K4													
4214		MRS DAVID ADLER (HILDA MAZER 1/8)						2A	2						
4614		5764 WESTLUKE COTE ST. LUC HWY 2N7													
4215		MRS SAHUEL ALBERT (DOROTHY MAZER 1/8)						2A	1						
4615		3325 ONTARIO E. HWY 1P8													
5701		5616 PARK AVE													
1001	17013000	3640 HUTCHISON													
2002		16 47	8		1400	9000	78700								
2002						360									
2004		16 46	1		4600	9730	5,02400								
2004						5740									
2999							5,81100								
3001								JA	1	281	58100	19250	77350 T R 1		
4201		MR ROBERT WEISS, GEOLOGIST						1A	2						
4601		433 VICTORIA AV WESTMOUNT H3Y 2R3													
4202		MRS ROBERT WEISS (MARIA PALEYEW)						6A	2						
4602		433 VICTORIA AV WESTMOUNT H3Y 2R3													
1001	17013100	3650 HUTCHISON													
2002		16 P46			2000	9000	1,80000								
3001								2A	1	281	10800	11200	22000 T R 1		

17012947

1572

M. René Leroux, notaire

18. Sinesse av. U. St. Royal HSP-103

2152

Mme René Leroux (Nicole Lapierre)

18. Sinesse av. U. St. Royal HSP-103

2151

M. Raymond Duchapelle, notaire

1346. Bitange #2 H26-101

493 1/1/1971 521 3481

Mme Raymond Duchapelle (de la Bitange)

1346. Bitange #2 H26-101

CERT. EFF.
6/1/79 6/5/79

R
LDM

24/6/79 21/1/79 348

17012950

1572

M. René Leroux, notaire

18. Sinesse av. U. St. Royal HSP-103

2152

Mme René Leroux (Nicole Lapierre)

18. Sinesse av. U. St. Royal HSP-103

2151

M. Raymond Duchapelle, notaire

1346. Bitange #2 H26-101

2151

Mme Raymond Duchapelle (de la Bitange)

1346. Bitange #2 H26-101

CERT. EFF.
6/1/79 6/5/79

R
LDM

24/6/79 21/1/79 348

CODE	COMPTE ACCOUNT	EMPLACEMENT - NOM, PROFESSION, RÉSIDENCE LOCATION - NAME, OCCUPATION, RESIDENCE						CATEGORIES CATÉGORIES D'ÉVALUATION EVALUATION	SCOLAIRE SCHOOL	VALEUR EN DOLLARS VALUE IN DOLLARS			REMARQUES REMARKS	
		DV CAD CAD DIV	CADASTRE	SUBDIVISION	FRONT FRONTAGE	PROFONDEUR DEPTH	SUPERFICIE SURFACE			ANNÉE YEAR	TERRAIN LAND	BÂTIMENT BUILDING		TOTAL
4201 4601	17013100	MRS DAVID J AZRIELI (STEPHANIE LEFCORT) 746 LENINGTON AV WESTMOUNT H3Y 1K7						5A	2					
1001	17013200	3652 HUTCHISON												
2002		16 P46		2000	9000	1,80000								
3001								2A	1	2B1	10800	11200	22000 T R 1	
4201 4601		MRS WALTER L COVERT (KATHLEEN R CHANDLER) 3652 HUTCHISON H2X 2H3						5A	1					
1001	17013300	3654 HUTCHISON												
2002		16 P46		2000	9000	1,80000								
3001								2A	1	2B1	10800	11200	22000 T R 1	
4201 4601		MR LOUIS MAKOSCHEY, EXECUTIVE 3910 CAVENDISH BL #36 H4B 2N3						1A	1					
1001	17013400	3656 HUTCHISON												
2002		16 P46		2000	9000	1,80000								
3001								2A	1	2B1	10800	11200	22000 T R 1	
4201 4601		MR JOHN H MARICA, ENGINEER 3656 HUTCHISON H2X 2H3						1A	1					
4202 4602		MRS JOHN H MARICA (INA BOEGLIN) 3656 HUTCHISON H2X 2H3						5A	1					
1001	17013500	3660 HUTCHISON												
2002		16 45	26	4650	9000	4,18500								
3001								3A	1	2B1	41850	104150	146000 T R 1	
4201 4601		MR JACK PEKOFKY 26%, INDUSTRIAL 6211 LENNOX AV #16 H3S 2N6						1A	1					
4202 4602		MR ABRAHAM PINSKY 26%, INDUSTRIAL 2295 BL BEAUDET V ST LAURENT H4H 1J6						1A	2					
4203 4603		MR GARY PEKOFKY 8% 6575 KILDARE RD COTE ST LUC H4W 1S6						1A	2					
4205 4605		MRS HOWARD W GOLDENBLATT (GAIL PEKOFKY 8%) 6211 COTE ST LUC RD COTE ST LUC						5A	2					
4206 4606		MR STEPHEN PEKOFKY 8% 53 ALBION RD HAMPSTEAD H3X 3M1						1A	2					
4207		MR HYMIE-HAROLD PINSKY 6%						1A	2					

17013306

1A I 1

M. Harold L. Mc Namara, manager
3654 Hutchison H2X1 2H3

CERT.	EST.	45M
227679	176751	2

CODE	COMPTE ACCOUNT	EMPLACEMENT - NOM, PROFESSION, RÉSIDENCE LOCATION - NAME, OCCUPATION, RESIDENCE						SCOLAIRE SCHOOL	VALEUR EN DOLLARS VALUE IN DOLLARS			REMARQUES REMARKS	
		DIV. CAR CAD. DIV.	C/CASTRE	SUBDIVISION	FRONT FRONTAGE	PROFONDEUR DEPTH	SUPERFICIE SURFACE		TERRAIN LAND	BÂTIMENT BUILDING	TOTAL		
4607													
4208	17013500												
4608													
4209													
4609													
4210													
4610													
7001													
7002													
7003													
1001	17013600												
2002	A-30316												
2002	79-5-25	16 45	P3-1		630	IRR.	1,79200						
2002					2080	9050							
3001								3A	2 281	17900	23200	41100	T R 1
4212													
4612													
1001	17013700												
2002	A-30316												
2004	79-5-25	16 45	3-2		250	9050	22400						
2004		16 45	4-1		1800	9050	1,62900						
2999							1,05500						
3001								3A	2 281	18550	22650	41200	T R 1
4212													
4612													
1001	17013800												
2002	A-30316												
2004	25-5-79	16 45	4-2		500	9050	45200						
2004		16 45	5		2300	9050	2,08100						
2006		16 45	5-1		200	9050	18100						
2999							2,71400						
3001								3A	2 281	27150	23250	50400	T R 1
4212													
4612													
1001	17013900												
2002	A-30316												
2004	25-5-79	16 45	6-2		2100	9050	1,90050						
2004		16 45	7-1		900	9050	81550						
2999							2,71500						

17013600

CF02

Société Centrale d'Hypothèques et de Prêts
2350 ch. Manella V. Mont-Royal H4P 2A4

SECT	REF	NUM
51077	51517	411

17013700

CF02

Société Centrale d'Hypothèques et de Prêts
2350 ch. Manella V. Mont-Royal H4P 2A4

SECT	REF	NUM
51077	51517	411

17013800

CF02

Société Centrale d'Hypothèques et de Prêts
2350 ch. Manella V. Mont-Royal H4P 2A4

SECT	REF	NUM
51077	51517	411

1701400

Société Centrale d'Hypothèques et de Prêts
2350 ch. Manilla V. Mont-Royal H4P2A4

CFN2

CERT. REF. H4
51077 25177

1701400

Société Centrale d'Hypothèques et de Prêts
2350 ch. Manilla V. Mont-Royal H4P2A4

CFN2

CERT. REF. H4
51077 25177

1701400

Société Centrale d'Hypothèques et de Prêts
2350 ch. Manilla V. Mont-Royal H4P2A4

CFN2

CERT. REF. H4
51077 25177

1701440

Société Centrale d'Hypothèques et de Prêts
2350 ch. Manilla V. Mont-Royal H4P2A4

CFN2

CERT. REF. H4
51077 25177

CODE	COMPTE ACCOUNT	EMPLACEMENT - NOM, PROFESSION, RÉSIDENCE LOCATION - NAME, OCCUPATION, RESIDENCE			PROFONDEUR DEPTH	SUPERFICIE SURFACE	SCOLAIRE SCHOOL	VALEUR EN DOLLARS VALUE IN DOLLARS			MUNICIPAL	REMARQUES REMARKS
		DIV. CAD. C.A.E. DIV.	CADASTRE	SUBDIVISION				FRONT FRONTAGE	TERRAIN LAND	BÂTIMENT BUILDING		
7001	17014165			PRINCE ARTHUR D								
	17014175			voir page 28-A								
1001	17015200			LOT HUTCHISON								
2002		16 44	P145		1725	8945						
2004		16 44	P144		183	8900						
2999					165	8946						
3001				VERS0		1,54300						
4212				PAXMIL CORP - LA CORPORATION PAXMIL								
4612				3501 AV DU PARC H2X 2H8		15100						
1001	17015300			3561 HUTCHISON								
2002	A-30316	16 44	P144		2170	8946						
2002					2080	8900						
3001	25-5-79				2138	8900						
					2250	8900						
4212				PAXMIL CORP - LA CORPORATION PAXMIL								
4612				3501 AV DU PARC H2X 2H8								
1001	17015400			3567 HUTCHISON								
2002	A-30316	16 44	P143		2100	8900						
3001	79-5-25					1,86900						
4212				PAXMIL CORP - LA CORPORATION PAXMIL								
4612				3501 AV DU PARC H2X 2H8								
1001	17015500			3565 HUTCHISON								
2002	A-30316	16 44	P142		1800	8900						
2004	79-5-25	16 44	P143		300	8900						
2999						1,86900						
3001				VERS0								
4212				PAXMIL CORP - LA CORPORATION PAXMIL								
4612				3501 AV DU PARC H2X 2H8								
1001	17015600			3549 HUTCHISON								
2002	A-30316	16 44	P142		600	8900						
2004	79-5-25	16 44	P141		1500	8900						

17015200

Les Propriétés Lté. Concordia Limité
300 Lés Pariseau H2W 274

CFNI

CFNI	CF
2167	1919
27	27

17015300

Société Centrale d'Hypothèques et de Prêts
2350 ch. Kamelle V. Mont-Royal H4P2A4

CFNI

CFNI	CF
5107	2517
41	41

17015400

Société Centrale d'Hypothèques et de Prêts
2350 ch. Kamelle V. Mont-Royal H4P2A4

CFNI

CFNI	CF
5107	2517
41	41

17015500

Société Centrale d'Hypothèques et de Prêts
2350 ch. Kamelle V. Mont-Royal H4P2A4

CFNI

CFNI	CF
5107	2517
41	41

CODE	COMPTE ACCOUNT	EMPLACEMENT - NOM, PROFESSION, RÉSIDENCE LOCATION - NAME, OCCUPATION, RESIDENCE						SCOLAIRE SCHOOL	VALEUR EN DOLLARS VALUE IN DOLLARS			REMARQUES REMARKS
		DIV. CAD CAD. DIV.	CADASTRE	SUBDIVISION	FRONT FRONTAGE	PROFONDEUR DEPTH	SUPERFICIE SURFACE		TERRAIN LAND	BÂTIMENT BUILDING	TOTAL	
2999	17015600						1,86900					
3001												
4212								2F	2 2B1	22450	6050	27500 T R I
4612												
1001	17015700											
2002	A-30316	16 44	P140		1200	8900	1,06800					
2004	79-05-25	16 44	P191		900	8900	80100					
2999							1,86900					
3001												
4212								2F	2 2B1	22450	7650	30000 T R I
4612												
1001	17015800											
2002	A-30316	16 44	140-1		1300	8900	1,15700					
2004	79-05-25	16 44	139-1		800	8900	71200					
2999							1,86900					
3001												
4212								2F	2 2B1	22450	6550	29000 T R I
4612												
1001	17015900											
2002	A-30316	16 44	P139		1700	8900	1,51300					
2004	79-05-25	16 44	P138		400	8900	35600					
2999							1,86900					
3001												
4212								2F	2 2B1	22450	6050	28500 T R I
4612												
1001	17016000											
2002	A-30316	16 44	P138		2100	8900	1,86900					
3001	79-05-25											
4212								2F	2 2B1	22450	7650	30000 T R I
4612												

17015600

CF02

Société Centrale d'Hypothèques et de Prêts
2350 ch. Manella V. Mont-Royal H4P2A4

CERT. EP. HLN
S10M 25/5/79 HLN

17015700

CF02

Société Centrale d'Hypothèques et de Prêts
2350 ch. Manella V. Mont-Royal H4P2A4

CERT. EP. HLN
S10M 25/5/79 HLN

17015800

CF02

Société Centrale d'Hypothèques et de Prêts
2350 ch. Manella V. Mont-Royal H4P2A4

CERT. EP. HLN
S10M 25/5/79 HLN

17015900

CF02

Société Centrale d'Hypothèques et de Prêts
2350 ch. Manella V. Mont-Royal H4P2A4

CERT. EP. HLN
S10M 25/5/79 HLN

17016000

CF02

Société Centrale d'Hypothèques et de Prêts
2350 ch. Manella V. Mont-Royal H4P2A4

CERT. EP. HLN
S10M 25/5/79 HLN

CODE	COMPTÉ ACCOUNT	EMPLACEMENT - NOM, PROFESSION, RÉSIDENCE LOCATION - NAME, OCCUPATION, RESIDENCE						MUNICIPAL CATEGORIE CAT. NUMÉRO CAT. CODE	SCOLAIRE SCHOOL	VALEUR EN DOLLARS VALUE IN DOLLARS			MUNICIPAL	REMARQUES REMARKS	
		CAD. DIV. CADASTRE	SUBDIVISION	FRONT FRONTAGE	PROFONDEUR DEPTH	SUPERFICIE SURFACE	TERRAIN LAND			BÂTIMENT BUILDING	TOTAL				
1001	17016100	3533-29 HUTCHISON													
2002	A-30316 25-5-79	16 44	137	2500	8900	2,22500									
3001								2C	2 281	26700	10300	37000	T R 1		
4213		PAXMIL CORP-LA CORPORATION PAXMIL						CA							
4613		3501 AV DU PARC H2X 2H8													
		VERSO													
1001	17016200	3527-23 HUTCHISON													
2002	A-30316 25-5-79	16 44	136	2500	8900	2,22500									
3001								2C	2 281	26700	10300	37000	T R 1		
4213		PAXMIL CORP-LA CORPORATION PAXMIL						CA							
4613		3501 AV DU PARC H2X 2H8													
		VERSO													
1001	17016300	3519 HUTCHISON													
2002	A-30316 74-5-25	16 44	P135	2450	8900	2,18100									
3001								2F	2 281	26150	7850	34000	T R 1		
4212		PAXMIL CORP-LA CORPORATION PAXMIL						CA							
4612		3501 AV DU PARC H2X 2H8													
		VERSO													
1001	17016400	3517 HUTCHISON													
2002	A-30316	16 44	P135	650	8900	4500									
2004	25-5-79	16 44	134	2500	8900	2,22500									
2999						2,27000									
3001								2F	2 281	27250	9250	36500	T R 1		
4212		PAXMIL CORP-LA CORPORATION PAXMIL						CA							
4612		3501 AV DU PARC H2X 2H8													
		VERSO													
1001	17016500	3513-11 HUTCHISON													
2002	A-30316 25-5-79	16 44	133	2500	8900	2,22500									
3001								2F	2 281	24700	10300	37000	T R 1		
4212		PAXMIL CORP-LA CORPORATION PAXMIL						CA							
4612		3501 AV DU PARC H2X 2H8													
		VERSO													

17016100

CF02

Société Centrale d'Hypothèques et de Prêts
2350 ch. Kamella V. Mont-Royal H4P 2A4

CF02	CF02	CF02
5/10/77	2/25/79	4/1/81

17016200

CF02

Société Centrale d'Hypothèques et de Prêts
2350 ch. Kamella V. Mont-Royal H4P 2A4

CF02	CF02	CF02
5/10/77	2/25/79	4/1/81

17016300

CF02

Société Centrale d'Hypothèques et de Prêts
2350 ch. Kamella V. Mont-Royal H4P 2A4

CF02	CF02	CF02
5/10/77	2/25/79	4/1/81

17016400

CF02

Société Centrale d'Hypothèques et de Prêts
2350 ch. Kamella V. Mont-Royal H4P 2A4

CF02	CF02	CF02
5/10/77	2/25/79	4/1/81

17016500

CF02

Société Centrale d'Hypothèques et de Prêts
2350 ch. Kamella V. Mont-Royal H4P 2A4

CF02	CF02	CF02
5/10/77	2/25/79	4/1/81

1701600

1944

Société Canadienne d'Hypothèques et de Prêts
2350 ch. Manilla, V. Mt-Royal H4P 2A9

CRAT
23/1/44
23/1/44
4/1/44

17016900

IF I 2

M. Christos Manavopoulos, analyst
12499 St-Louis Périelands H8Z 1A1

IF I 1

M. Anastasios Koumouzelis, ingénieur
2244 Oxford ave. H4A 2X8

IF I 1

M. Nicolas Delimandis, professeur
11873 Michel Sarrejin #303 H4S 2G6

IF I 2

M. Basile Assimopoulos, ingénieur
275 Denton V. Mt-Royal H3P 1Z8

CRAT
23/1/44
23/1/44
4/1/44

17017100

IF I 2

M. Christos Manavopoulos, analyst
12499 St-Louis Périelands H8Z 1A1

IF I 1

M. Anastasios Koumouzelis, ingénieur
2244 Oxford ave. H4A 2X8

IF I 1

M. Nicolas Delimandis, professeur
11873 Michel Sarrejin #302 H4S 2G6

IF I 2

M. Basile Assimopoulos, ingénieur
275 Denton prc. V. Mt-Royal H3P 1Z8

CRAT
23/1/44
23/1/44
4/1/44

CODE	COMPTE ACCOUNT	EMPLACEMENT - NOM, PROFESSION, RÉSIDENCE LOCATION - NAME, OCCUPATION, RESIDENCE					C A T E G O R Y C A T E G O R Y	S C H O O L C A T E G O R Y	VALEUR EN DOLLARS VALUE IN DOLLARS			REMARQUES REMARKS	
		DIV. CAD. CAD. DIV.	CADASTRE	SUBDIVISION	FRONT FRONTAGE	PROFONDEUR DEPTH			SUPERFICIE SURFACE	TERRAIN LAND	RÂTISSE BUILDING		TOTAL
4211 4611	17017300	MR HEYER OKNINE, DRIVER 3479 HUTCHISON H2X 261					2A	1					
1001	17017400	3477A-75 HUTCHISON											
2002		16 44	123		2500	8900				2,22600			
3001							2C	1 281	13350	30650	44000	T R I	
4204 4604		M J. ALCIDE BEAUCHEMIN, MECANICIEN 3475 HUTCHISON H2X 261					17	5					
1001	17017500	3473-71 HUTCHISON											
2002		16 44	122		2500	8900				2,22500			
3001							2B	1 281	13350	26650	40000	T R I	
4204 4604		M J. ALCIDE BEAUCHEMIN, MECANICIEN 3475 HUTCHISON H2X 261					17	1					
1001	17017600	3465 HUTCHISON											
2002		16 44	121		2400	8900				2,13600			
2004		16 44	120		2400	8900				2,13600			
2006		16 44	119		2400	8900				2,13600			
2999										6,40800			
3001							3B	1 281	76100	1024900	1121000	T R I	
4203 4603		MR GUENTER KAUSSEN, ADM 1500 STANLEY #210 H3A 1R3					1A	1					
1001	17017900	3456 HUTCHISON											
2002		16 44	118		2400	8900				2,13600			
2004		16 44	117		2400	8900				2,13600			
2999										4,27200			
3001							3A	1 281	64100	397300	461400	T R I	
4202 4602		MR WILLIBALD BARTL 68 HANNHEIM PUMPERKSTRASSE 35 WEST GERMANY					2A	2					
1001	17018100	3449A/49 HUTCHISON											

CODE	COMPTE ACCOUNT	EMPLACEMENT - NOM, PROFESSION, RÉSIDENCE LOCATION - NAME, OCCUPATION, RESIDENCE					CATEGORIE PROFESIONNELLE CATEGORICAL	SCOLAIRE SCHOOL	VALEUR EN DOLLARS VALUE IN DOLLARS			REMARQUES REMARKS	
		DIV. CAD. CAD. DIV.	CADASTRE	SUBDIVISION	FRONT FRONTAGE	PROFONDEUR DEPTH			SUPERFICIE SURFACE	TERRAIN LAND	BÂTIMENT BUILDING		TOTAL
2002	17018100		16 44	116	2400	8900	2,13600						
3001								38	1 2B1	32050	11500	43650	T R I
4204		M ROGER LARUE, GERANT											
4604		4465 DE BELLECHASSE #208 HIT 3R8											
4207		MR GORDON PATRICK											
4607		3455 CH DE LA COTE DES NEIGES #909 H3H 1T6											
5701		GORDON PATRICK											
5702		3455 CH DE LA COTE DES NEIGES #909 H3H 1T6											
1001	17018200	3445 HUTCHISON											
2002		16 44	115	2400	8900	2,136.00							
2004		16 44	114	25.00 2160	8900	2,225.00	7,044.00						
2006		16 44	113	25.00 2160	8900	2,225.00	807.00						
2008		16 44	112-1	12.50 900	8900	1,112.00	1,113.00						
2008				1250									
2999							7,448.00						
3001							7,691.00						
4201		M PIERRE THERIEN, COURTIER D. ASS											
4601		48 CH DES VINGTS BELOEIL											
1001	17018600	3439-37 HUTCHISON											
2002		16 44	P112	1242	8900	1,105.00							
2004		16 44	P111	1040	8900	924.00							
2999							2,031.00						
3001													
4204		ESTATE LOUIS VINEBERG											
4604		2100 DE BLEURY H3A 2K3											
5701		ATT MORTIMER LOUIS VINEBERG											
5702		2100 BLEURY											
1001	17018700	3435-33 HUTCHISON											
2002		16 44	P111	1580	8900	1,299.00							
2004		16 44	P110	690	8900	415.00							
2999							1,914.00						
3001													
4204		ESTATE LOUIS VINEBERG											
4604		2100 DE BLEURY H3A 2K3											
5701		ATT MORTIMER LOUIS VINEBERG											
5702		2100 BLEURY											

CODE	COMPTE ACCOUNT	EMPLACEMENT - NOM, PROFESSION, RESIDENCE LOCATION - NAME, OCCUPATION, RESIDENCE					SUPERFICIE SURFACE	CATEGORIE CLASSIFICATION	SCOLAIRE SCHOOL	VALEUR EN DOLLARS VALUE IN DOLLARS			REMARQUES REMARKS	
		DIV. CAD. CAD. DIV.	CADASTRE	SUBDIVISION	FRONT FRONTAGE	PROFONDEUR DEPTH				TERRAIN LAND	BÂTIMENT BUILDING	TOTAL		
1001	17018800	3431-29 HUTCHISON												
2002		16 44	P109		341	8900								
2004		16 44	P110		1809	8900								
2999														
3001														
4204														
5604		ESTATE LOUIS VINEBERG 2100 DE BLEURY H3A 2K3						CA6	1					
5701		ATT MORTIMER LOUIS VINEBERG 2100 BLEURY												
5702														
1001	17018900	3427-25 HUTCHISON												
2002		16 44	P109		2200	8900								
3001														
4204														
4604		ESTATE LOUIS VINEBERG 2100 DE BLEURY H3A 2K2						CA6	1					
5701		ATT MORTIMER LOUIS VINEBERG 2100 BLEURY												
5702														
1001	17019000	3423A-21 HUTCHISON												
2002		16 44	108		2510	8900								
2002					2550									
3001														
4204														
4604		MERCANTILE IMPORT COMPANY 2100 DE BLEURY H3A 2K3						CA	1					
1001	17019100	3419-17A HUTCHISON												
2002		16 44	107		2400	8900								
3001														
4201														
4601		M FEDERICO PONARI, CONSTRUCTEUR 6030 PL DESPREAUX ST LEONARD H13 1E6						1F	2					
1001	17019200	LOT HUTCHISON												
2002		16 44	104		2400	8900								
2902					2511									

CODE	COMPTE ACCOUNT	EMPLACEMENT - NOM, PROFESSION, RESIDENCE LOCATION - NAME, OCCUPATION, RESIDENCE					CATEGORIE NATURE CLASSIFICATION	SCOLAIRE SCHOOL		VALEUR EN DOLLARS VALUE IN DOLLARS			REMARQUES REMARKS		
		DIV. CAD. CAD. DIV.	CADASTRE	SUBDIVISION	FRONT FRONTAGE	PROFONDEUR DEPTH		SUPERFICIE SURFACE	AN YR.	TERRAIN LAND	BÂTIMENT BUILDING	TOTAL			
3001	17019200							7A	2	281	34700		34700	T V 1	
4212		MIGDAL CONSTRUCTION LTD													
4612		1155 SHERBROOKE O PENTHOUSE #1 H3A 2N3													
7001		RUELLE													
1001	17019300														
2002		16 49	P105		633	392					2700				
2004		16 51	1		4370	5616					2,45400				
2006		16 44	P105-1		4370	1058					43500				
2006					IRR	716									
2999											2,91800				
3001								1B		281	43750	17100	60850	203 18-2	
4201		LA VILLE DE MONTRÉAL SERVICE DES IMMEUBLES													
4601		275 NOTRE DAME E H2Y 1C6													
6001		RINS PRIVEES													
7001		SHERBROOKE WEST													
7002		DEBUT DE BLEURY													
7003		ST ANTOINE O													
7005		RUELLE													
1001	17019450														
		<i>arr 375 St. Antoine</i> SUD DE 914 DE BLEURY													
2002		16 P738			4185	10200					4,28900				
2002					4200										
2004		16 P739			4000	10310					3,99200				
2004					3800	10240									
2999											8,28100				
3001								4K	1	281	124200	900	125100	T V 1	
4201		MR DAVID STARKMAN, EXECUTIVE 2 Carlton St. #1710 Toronto M5B 1W6													
4601		100 UNIVERSITY AV #1104 TORONTO M5S 1V4													
4202		MRS AARON BLACK (BEVERLEY STARKMAN)													
4602		65 REDELLE AV FOREST HILL VILLAGE TORONTO ONT													
6220		TERRAIN DE STATIONNEMENT													
1001	17019500														
		LOT BLEURY													
2002		16 P740			8288	IRR					8,36000				
2004		16 P741			4350	IRR					4,25000				
2006		16 735			5600	10975					6,18700				
2006					5675										
2008		16 P742			4358	9933					4,25000				
2008					4292	9692									
2999											23,04700				

CODE	COMPTE ACCOUNT	EMPLACEMENT - NOM, PROFESSION, RÉSIDENCE LOCATION - NAME, OCCUPATION, RESIDENCE					CATEGORIE BÂTIMENT CATEGORY	SCOLAIRE SCHOOL	VALEUR EN DOLLARS VALUE IN DOLLARS			MUNICIPAL	REMARQUES REMARKS
		DIS. CAD. CAD. DIV.	CADASTRE	SUBDIVISION	FRONT FRONTAGE	PROFONDEUR DEPTH			SUPERFICIE SURFACE	TERRAIN LAND	BÂTIMENT BUILDING		
3001	17019500						4A	281	254000		254000	EG2	18-1
4212			PROVINCE DE QUÉBEC-MINS DES TRANSPORTS										
4412			255 BL CREMAZIE E #800										
6001			ROUTE TRANS CANADIENNE										
1001	17019700		LOT DE BLEURY										
2002			16 P744		2950	1547				46200			
2002					2920	1600							
2004			16 P745		1678	3968				63700			
2004					1600	3830							
2999									1,09900				
3001							4A	281	16500		16500	EG2	18-1
4204			PROVINCE DE QUÉBEC-MINS DES TRANSPORTS										
4604			255 BL CREMAZIE E #800										
6001			ROUTE TRANS CANADIENNE										
7001			VITRE OUEST										
1001	17019800		LOT DE BLEURY										
2002			16 P666		1830	3900				68400			
2002					1770	3680							
3001							4K	2 281	10250		10250	T V 1	
4201			SAFeway PARKING LIMITED										
4601			400 BL DE MAISONNEUVE O #1050 H3A 1L4										
6220			TERRAIN DE STATIONNEMENT										
1001	17019900		LOT DE BLEURY										
2002			16 693		2292	7450				1,64700			
2002					2216								
2004			16 696	I	2233	5250				1,17100			
2006			16 696	H	4816	2700				1,32500			
2006					4783	2825							
2008			16 696	G	2375	2600				66500			
2010			16 696	J	2300	2000				46000			
2012			16 696	M	2300	1400				32200			
2014			16 696	F	2880	3800				89300			
2016			16 696	RK	1000	IRR				1,48100			
2016					IRR	8200							
2018			16 696	E	2350	3800				89300			
2020			16 696	D	2367	3800				90000			
2022			16 696	L	1033	4800				49600			
2024			16 696	C	2350	3800				89300			
2026			16 696	B	2500	5000				1,23000			
2028			16 696	PA	2700	IRR				1,64900			
2028						7500							

CODE	COMPTE ACCOUNT	EMPLACEMENT - NOM, PROFESSION, RÉSIDENCE LOCATION - NAME, OCCUPATION, RESIDENCE					SCOLAIRE SCHOOL	VALEUR EN DOLLARS VALUE IN DOLLARS			REMARQUES REMARKS		
		DIV. CAD. CAD. DIV.	CADASTRE	SUBDIVISION	FRONT FRONTAGE	PROFONDEUR DEPTH		SUPERFICIE SURFACE	TERRAIN LAND	BÂTIMENT BUILDING		TOTAL	
2030	17019900	16	P687		5650	IRR			96900				
2032		16	P689		5500	IRR			7,81100				
2034		16	P690		3500	IRR			2,39200				
2036		16	P689		4325	IRR			2,66800				
2038		16	N		033	1450			5500				
2038					750	IRR							
2040		16	P688		4000	IRR			3,77300				
2042		16	P696		1000	8000			50000				
2044		16	694		2214	7450			1,64700				
2046		16	691		6425	IRR			3,04500				
2048		16	695		2233	7450			1,66100				
2050		16	N		1500	6600			99000				
2999									39,77900				
3001							4K	2 281	387600		387600	T.V. 1	
4201		SAFeway PARKING LIMITED											
4601		400 BL DE MAISONNEUVE O M1050 H3A 1LR											
6220		TERRAIN DE STATIONNEMENT											
1001	17020000		1040-30 BLEURY										
2002		16	P692		14240	6200			8,67600				
2002					13860	6160							
3001							4J	1 281	113400	199900	311300	T.C. 1	
4204		MR THOMAS DELL ELCE, EXECUTIVE											
4604		326 REDFERN AV WESTMOUNT H3E 2G5											
5701		ATT 1040 DE BLEURY											
6801		AIRE DE PROTECTION BIENS CULTURELS											
17020100		voir page 37-A											
1001	17020100		1070 DE BLEURY										
1002			1063 ST ALEXANDRE										
2002		16	531	2	4380	6733			2,66800				
2002					4250								
2004		16	530	4	053	5583			1000				
2004					1200								
2006		16	530	1	283	4800			6800				
2008		16	530	3	092	8400			1100				
2008					175								
2010		16	529	1	8033	IRR			228700				
2010					4725	6650							
2012		16	528	1	367	6650			10800				
2012						6650							
2014		16	531	1	092	1150			1800				
2014					183								
2016		16	530	2	4700	IRR			3,23800				
2016					4914								
2018		16	529	2	033	1023			300				
2020		16	522	1	8580	29600			10,01600				
2020					3210	IRR							
2022		16	PS22		1500	12300			1,84500				

Porte sur 17000700
Par O. de R. m. 86
1803
On doit être noté

ADDUCTION

CODE	COMPTE ACCOUNT	EMPLACEMENT - NOM, PROFESSION, RÉSIDENCE LOCATION - NAME, OCCUPATION, RESIDENCE						CATEGORIE CATEGORIES	SCOLAIRE SCHOOL	VALEUR EN DOLLARS VALUE IN DOLLARS			REMARQUES REMARKS	
		DIV. CAD. CAD. DIV.	CADASTRE	SUBDIVISION	FRONT FRONTAGE	PROFONDEUR DEPTH	SUPERFICIE SURFACE			TERRAIN LAND	BÂTIMENT BUILDING	TOTAL		
2024	17020100	16 527	1		5567	4250	2,33500							
2024					5525									
2026		16 527	2		600	4250	25500							
2999							24,05900							
3001								4J	1 281	251750	837150	1088900	T C 1	
4204		MRS JUDA LIEB GEMURZ (RACHEL SALT 508)												
4604		6525 WILBERTON H33 214												
4207		MR MAURICE GOLDBERG 35%, MERCHANT												
4607		188 CHAUSSE DE MALINES ANWERP BELGIUM												
4211		MRS ROBERT LILING (MARY GOLDBERG 64) 21, 67.												
4611		LUCERNE SUISSE												
4212		MR SYLVAIN GOLDBERG 64% MERCHANT 21, 67.												
4612		ANTWERP BELGIQUE												
4213		MISS GISELE GOLDBERG 5% 21, 67.												
4613		ANTWERP BELGIQUE												
5701		ATT G. GEMURZ Turcot Plant Holding Ltd												
5702		1070 DE BLEURY #806 H2Z 1N2												
6801		AIRE DE PROTECTION BIENS CULTURELS												
1001	17020300	1076-78 DE BLEURY												
2002		16 P517			IRR	IRR	14700							
2004		16 P528			4258	6750	2,68300							
2006		16 P527			4225	3883	1,62500							
2999					4300	3600	1,45200							
3001								4B	1 281	51600	52000	103600	T C 1	
4204		MR ISRAEL M ABRAHOVITCH 13/20, MNPT												
4207		MR SAMUEL SAM ABRAHOVITCH 7/20, MNPT												
4607		1076 BLEURY H2Z 1N2												
6801		AIRE DE PROTECTION BIENS CULTURELS												
1001	17020400	1080 DE BLEURY												
2002		16 P517			7450	6800	9,10200							
2002					7200	7150								
3001								4K	1 281	71700	100	71800	T V 1	
4204		MRS JOSEF BERLINSKI (FRIDLA FAIHAN)												
4604		144 FINCKLEY RD HAMPSTEAD H3X 3A2												
6220		TERRAIN DE STATIONNEMENT												
6801		AIRE DE PROTECTION BIENS CULTURELS												
7001		DOND												

ANNULE

14/09/79 21/6/79

CODE	COMPTE ACCOUNT	EMPLACEMENT - NOM, PROFESSION, RÉSIDENCE LOCATION - NAME, OCCUPATION, RESIDENCE						MUNICIPAL	VALEUR EN DOLLARS VALUE IN DOLLARS			REMARQUES REMARKS	
		DIV. CAD. EAD. DIV.	CADASTRE	SUBDIVISION	FRONT FRONTAGE	PROFONDEUR DEPTH	SUPERFICIE SURFACE		TERRAIN LAND	BÂTIMENT BUILDING	TOTAL		
1001	17020500			1100 BLEURY									
2002			16 P514		4300	6600	2,81800						
3001								4B	2 281	53150	10250	63400	T C I
4201				TELE MONTAGE INC				CF					
4601				1110 DE BLEURY H22 IN4									
6101				OCCUPATION DU DOMAINE PUBLIC		VALEUR	103						
6801				AIRE DE PROTECTION BIENS CULTURELS									
1001	17020600			1108-10 DE BLEURY									
2002			16 P504		2090	6600	1,36700						
2002					2100	IRR							
2004			16 P515		4200	6600	2,70600						
2004					4000								
2006			16 P504		2090	IRR	1,36800						
2006					2100	6600							
2999							5,44100						
3001								4B	2 281	81600	83,400	165,000	T C I
4211				CREDIT FONCIER FRANCO CANADIEN				CF					
4611				612 ST JACQUES									
1001	17020750			1124 DE BLEURY									
1002				356 CARMICHAEL									
2002			16 P503		4200	IRR	2,87100						
3001								4F	2 281	53850	43000	96850	T C I
4201				BATTERY & ELECTRIC SERVICE COMPANY				CA	2				
4601				3695 CH DE LA COTE VERTU V ST LAURENT									
7001				CARMICHAEL									
7002				BLVD DORCHESTER OUEST									
1001	17021000			LOT DE BLEURY									
2002			16 494	1-P=2	25076	26264	68,34000						
2002					28433	IRR							
3001								4K	2 281	243380	750	2434100	T C I
4204				LA CORPORATION DU COLLEGE STE MARIE				CF					
4604				1202 DE BLEURY H38 SJ3									
6220				TERRAIN DE STATIONNEMENT									
6801				AIRE DE PROTECTION BIENS CULTURELS									

B de R. H-85
10-20-83-8-85/100
R 2410

VERSO

12/21 1/5/79 3 am

17021000

9F 31

Centre D'Informations Religieuses Inc.
1262 Des. Bleury H3B 3J3



50 23 100
50 34 5000 50 34000

DEPT. DE RECHERCHES SOCIALES

DEPT. DE RECHERCHES SOCIALES

19 2000

520 100 50000

19 2000

520 100 50000

19 2000

520 100 50000

19 2000

520 100 50000

19 2000

520 100 50000

19 2000

520 100 50000

19 2000

520 100 50000

19 2000

520 100 50000

19 2000

520 100 50000

19 2000

520 100 50000

19 2000

520 100 50000

19 2000

520 100 50000

19 2000

520 100 50000

19 2000

520 100 50000

19 2000

520 100 50000

19 2000

520 100 50000

19 2000

520 100 50000

19 2000

520 100 50000

19 2000

520 100 50000

19 2000

520 100 50000

19 2000

520 100 50000

CODE	COMPTE ACCOUNT	EMPLACEMENT - NOM, PROFESSION, RÉSIDENCE LOCATION - NAME, OCCUPATION, RESIDENCE						MUNICIPAL	VALEUR EN DOLLARS VALUE IN DOLLARS			REMARQUES REMARKS		
		DIV. CAD. CAD. DIV.	CADASTRE	SUBDIVISION	FRONT FRONTAGE	PROFONDEUR DEPTH	SUPERFICIE SURFACE		SCOLAIRE SCHOOL	TERRAIN LAND	BÂTIMENT BUILDING		TOTAL	
1001	17021500			1434-42 BLEURY										
2002				16 P221		3550	8330				2,94200			
2002						3600	8260							
3001									4B	1 281	88350	71500	159750	T C 1
4203				MME DUYEN DO TUONG (LOC PHUNG THI)										
4603				1434 DE BLEURY H3A 2J1										
1001	17021600			LOT BLEURY										
2002				16 P220		3358	8300				2,79700			
3001									7B	1 281	104900		104900	T V 1
4201				M. JOSEPH S DRAZIN, ADM										
4601				1117 STE CATHERINE O #206 H3B 1H9										
7001				MAYOR										
1001	17021700			1460-70 DE BLEURY										
2002				16 215 1		4300	6814				2,93800			
2002							6552							
3001									4D	2 281	88150	166750	254900	T C 1
4204				BANQUE CANADIENNE IMPERIALE DE COMMERCE										
4604				1155 DORCHESTER BL O					CF					
1001	17021800			LOT DE BLEURY										
2002				16 P214		8600	6800				5,86800			
3001									4K	2 281	112700		112700	T V 1
4201				NIMRON INVESTMENTS LIMITED					CA	2				
4601				716 ALEXANDER ST VANCOUVER B C V6A 1E3										
6220				TERRAIN DE STATIONNEMENT										
				<i>Avis de Protection Sites Culturels</i>										
1001	17021900			LOT DE BLEURY										
2002				16 P213		4245	6879				2,93500			
2002						8260	6892							
3001									6B	281	103800		103800	103 18-2
4204				LA VILLE DE MONTRÉAL (SERVICE DES IMMEUBLES)										
4604				275 NOTRE-DAME, E. H2Y 1C6										

CODE	COMPTE ACCOUNT	EMPLACEMENT - NOM, PROFESSION, RÉSIDENCE LOCATION - NAME, OCCUPATION, RESIDENCE						CITY CITY	SCHOOL SCHOOL	VALEUR EN DOLLARS VALUE IN DOLLARS			REMARKS REMARKS	
		DIV. CAD. CAD. DIV.	CADASTRE	SUBDIVISION	FRONT FRONTAGE	PROFONDEUR DEPTH	SUPERFICIE SURFACE			DATE	TERM. P. Z.	TERRAIN LAND		BÂTIMENT BUILDING
6001 6002 7001	17021900	EXPRO. POUR METRO BOUCHE DE METRO 1520 DE BLEURY BL DE MAISONNEUVE 0												
1001 2002 2002 2004 2004 2999	17022050	LOT DE BLEURY 16 191 PZ 8166 IRR 5,51000 9100 16 P190 1885 IRR 3,39000 1882 1885 8,90000												
3001 4204 4604		LA VILLE DE MONTRÉAL (SERVICE DES IMMEUBLES) 275 NOTRE-DAME, E. H2Y 1C6						68	281	270600		270600	EQZ 18-2	
6001 6002		EXPROPRIÉ POUR FINS DE METRO BOUCHE DE METRO 2020 DE BLEURY												
1001 2002 2002	17022200	LOT DE BLEURY 16 P190 212 IRR 2,68900 2874 24599												
3001 4211 4611		LA VILLE DE MONTRÉAL SERVICE DES IMMEUBLES 275 NOTRE DAME E						69	281	53800		53800	EQZ 18-2	
6001 7001		FINS DE METRO AVE DU PRESIDENT KENNEDY												
1001 1002 1003	17022300	2050-60 DE BLEURY 352 CONCORD 359/375 PRESIDENT KENNEDY												
2002 2002 2004 2004 2004 2006 2006 2999		16 P189 8130 12030 9,82200 8199 12090 16 P188 8740 11600 9,43400 8640 10900 16 P188 5490 12240 5,39500 3430 12030 24,65100												
3001 4201 4601 4202 4203		LES IMMEUBLES ST ALEXANDRE INC 460 STE CATHERINE D 8800 H3B 1A7 VICTOR PARKAS REALTIES LTD TAPLOS ENTERPRISES LTD						4J	2 281	502400 602400	1867600 1847300	2370000 2361600	T C 1	

CODE	COMPTE ACCOUNT	EMPLACEMENT - NOM, PROFESSION, RÉSIDENCE LOCATION - NAME, OCCUPATION, RESIDENCE					Valeur Value	CATEGORIE CATÉGORIE	SCOLAIRE SCHOOL	VALEUR EN DOLLARS VALUE IN DOLLARS			REMARQUES REMARKS
		DIV. CAS CAD. DIV.	CADASTRE	SUBDIVISION	FRONT FRONTAGE	PROFONDEUR DEPTH				SUPERFICIE SURFACE	TERREIN LAND	BÂTIMENT BUILDING	
6101 7000 7001	17022300	OCCUPATION DU DOMAINE PUBLIC <i>Aire de Protection Biens Culturels</i> 359-75 AV DU PRÉSIDENT KENNE Y VOIR 2 50-60 DE BLEURY CONCORD					1449						
1001	17022400	2100-14 DE BLEURY											
2002 2002		16 P187			8000 6790	6760	4,98000						
3001								4A	1 281	87350	34600	121950	T S 1
4204 4604		ESTATE LOUIS VINEBERG 2100 DE BLEURY H3A 2K3						0A6					
1001	17022500	2116-22 BLEURY											
2002		16 P186			7150	IRR	4,52200						
3001								4J	1 281	67650	63800	131450	T C 1
4215 4315		MR. ABE ROSENBERG, FURSKIN DEALER 126 WILLOWDALE AV OUTREMONT H3T 1E9						1A	C2				
5701 5702		ATT RICKRON REALTY 2118 DE BLEURY H3A 2K3 <i>Aire de Protection Biens Culturels</i>											
7002 7003		RUELLE 2150 DE BLEURY VOIR 372 SHERBROOKE O											
1001	17022600	2142-46 BLEURY											
2002 2002 2004 2004 2999		16 176	1		6320 6233	8100	5,08300						
3001		16 177	1		6233 6200	3085	1,91600						
4204 4604		MR ANTHONY DIMITRIOS KYDONIEUS-KYDONIEFS 3261 CEDAR AV WESTMOUNT H3Y 1Z6 <i>Aire de Protection Biens Culturels</i>						1A	2				
7001 7002 7003 7004		SHERBROOKE OUEST DEBUT DE CONCORD BLEURY BURKE											
1001	17022900	LOT CONCORD											
2002 2002		16 182	10		2300 2500	13080 13050	3,12000						

CODE	COMPTE ACCOUNT	EMPLACEMENT - NOM, PROFESSION, RESIDENCE LOCATION - NAME, OCCUPATION, RESIDENCE						CATEGORIE BUILDING CATEGORY	SCOLAIRE SCHOOL	VALEUR EN DOLLARS VALUE IN DOLLARS			MUNICIPAL	REMARQUES REMARKS	
		DIV. CAD CAD. DIV.	CADASTRE	SUBDIVISION	FRONT FRONTAGE	PROFONDEUR DEPTH	SUPERFICIE SURFACE			TERRAIN LAND	BÂTIMENT BUILDING	TOTAL			
2004 2004 2999	17022900	16 182	9		2300	13060 13030	2,99800 6,11800								
3001								78	2 281	48600		48600	T V 3		
4201 4601		LA COMPAGNIE D ASSURANCE GENERALE DE COMMERCE 2450 GIROUARD ST HYACINTHE J2S 3B3						CF	2						
5701 5702		LE GROUPE COMMERCE COMPAGNIE D ASSURANCES 405 DE LA CONCORDE H2Y 1N3 <i>Avis de Protection Sign. Culturels</i>													
1001	17023000	405 CONCORD													
2002 2002 2004 2004 2006 2006 2008 2010 2010 2012 2012 2999		16 182	3		2200	13190 13200	2,90100								
2004 2004 2006 2006 2008 2010 2010 2012 2012 2999		16 182	6		2200	13100 13130	2,89500								
2006 2006 2008 2010 2010 2012 2012 2999		16 182	8		2200	13060 13090	2,87400								
2008 2010 2010 2012 2012 2999		16 182	7		2200	13100 13130	2,87900								
2010 2010 2012 2012 2999		16 182	5		2200	13130 13160	2,89000								
2012 2012 2999		16 182	4		2200	13160 13190	2,89600								
3001							17,32360								
4201 4601		LA COMPAGNIE D ASSURANCE GENERALE DE COMMERCE 2450 GIROUARD STE HYACINTHE J2S 3B3						CF	2						
5701 5702		LE GROUPE COMMERCE COMPAGNIE D ASSURANCES 405 CONCORD H3A 1J3													
7002 7003 7004		CAD. P188 TRAVERSEZ CAD. P188													
1001	17023200	396 CONCORD													
2002 2002 2004 2004 2999		16 P189			6200	188 9915	4,94800								
2004 2004 2999		16 P188			6183	1042 1950	93200								
3001							5,88000								
4204 4604		MONTREAL RACKET CLUB INC 396 CONCORD H3A 1J2						CA	1						
1001	17023250	LOT CONCORD													

CODE	COMPTE ACCOUNT	EMPLACEMENT - NOM, PROFESSION, RESIDENCE LOCATION - NAME, OCCUPATION, RESIDENCE				SCOLAIRE SCHOOL	VALEUR EN DOLLARS VALUE IN DOLLARS			REMARQUES REMARKS
		DIV. CAD. CAD. DIV.	CADASTRE SUBDIVISION	FRONT FRONTAGE	PROFONDEUR DEPTH		SUPERFICIE SURFACE	TERRAIN LAND	BÂTIMENT BUILDING	
2002 2004 2006 2999	17023250	16 P189 16 P190 16 P195		IRR IRR IRR	IRR IRR IRR				4300 16000 7500 37800	
3001						88	281	2500		2500 603 18-2
4204 4604		LA VILLE DE MONTRÉAL (SERVICE DES IMMEUBLES) 275 NOTRE-DAME, E. H2Y 1C4								
7001 7002 7003 7004		352 CONCORD VOIR 2050 BLEURY BLEURY DÉBUT DE BURKE CONCORD								
1001	17023325	LOT BURKE								
2002 2004 2006 2008 2999		16 185 16 184 16 183		14000 13700 14025	IRR 2135 4575 4450				2,90600 2,92600 6,38800 12,21900	
3001						9K	1 281	103100		103100 T V 1
4211 4611		MR ABE ROSENBERG, FURRIER 126 WILLOWDALE AV OUTREMONT H3T 1E9								
5701 5702		ATT RICKMON REALTY 2116 DE BLEURY H3A 2K3								
6220		TERRAIN DE STATIONNEMENT <i>Arrêté de Protection Biens Culturels</i>								
7001 7002 7003 7004		DÉBUT DE BLEURY CÔTE EST SHERBROOKE O 2151-45 BLEURY VOIR 310 SHERBROOKE OUEST RUELLE								
1001	17023400	2137A B-33 DE BLEURY								
2002		16 175	P6	2500	9600				2,28400	
3001						9A	1 281	34250	26400	60650 T S 1
4204 4604		MR ABE ROSENBERG, FURRIER 126 WILLOWDALE AV OUTREMONT H3T 1E9								
5701 5702		ATT RICKMON REALTY 2118 DE BLEURY H3A 2K3 <i>Arrêté de Protection Biens Culturels</i>								
1001	17023500	LOT DE BLEURY								
2002 2002		16 175	8	4630	14200 19360				6,60200	

CODE	COMPTE ACCOUNT	EMPLACEMENT - NOM. PROFESSION, RÉSIDENCE LOCATION - NAME, OCCUPATION, RESIDENCE						C.A.S.	C.A.S.	C.A.S.	SCOLAIRE SCHOOL	VALEUR EN DOLLARS VALUE IN DOLLARS			MUNICIPAL	REMARQUES REMARKS
		DIV. CAD CAD. DIV.	CADASTRE	SUBDIVISION	FRONT FRONTAGE	PROFONDEUR DEPTH	SUPERFICIE SURFACE					TERRAIN LAND	BÂTIMENT BUILDING	TOTAL		
3001	17023600								7B	2 281	49500		49500	T V 1		
4201		HANCE INVESTMENTS LIMITED						CA	2							
4601		716 ALEXANDER ST VANCOUVER B C V6A 1Z3														
		<i>Office de Protection des Biens Culturels</i>														
		<i>24/1/79 2/3/79</i>														
1001	17023600															
		2127-29 DE BLEURY														
2002		16 175	P5		2400	9300	2,24600									
2002						9340										
3001									4A	1 281	53700	21300	55000	T S 1		
4204		ESTATE LOUIS VINEBERG						OAC	1							
4604		2100 DE BLEURY H3A 2K3														
4210		MISS FLORENCE VINEBERG						SA	1							
4213		MR MITCHELL STEINE						IA	1							
5701		ATT MORTIMER LOUIS VINEBERG														
5702		2100 DE BLEURY														
1001	17023700															
		2125-23 DE BLEURY														
2002		16 175	P4		2400	9311	2,25400									
2002						9400										
3001									4A	1 281	33000	11450	45250	T S 1		
4204		ESTATE LOUIS VINEBERG						OAC	1							
4604		2100 DE BLEURY H3A 2K3														
4210		MISS FLORENCE VINEBERG						SA	1							
4213		MR MITCHELL STEINE						IA	1							
5701		ATT MORTIMER LOUIS VINEBERG														
5702		2100 DE BLEURY														
1001	17023800															
		2119-17 DE BLEURY														
2002		16 175	P3		2400	9420	2,25800									
3001									4A	1 281	33900	10300	44200	T S 1		
4204		ESTATE LOUIS VINEBERG						OAC	1							
4604		2100 DE BLEURY H3A 2K3														
4210		MISS FLORENCE VINEBERG						SA	1							
4213		MR MITCHELL STEINE						IA	1							
5701		ATT MORTIMER LOUIS VINEBERG														
5702		2100 DE BLEURY														
1001	17023900															
		2115-05 DE BLEURY														

CODE	COMPTE ACCOUNT	EMPLACEMENT - NOM, PROFESSION, RESIDENCE LOCATION - NAME, OCCUPATION, RESIDENCE					SUPERFICIE SURFACE	SCOLAIRE SCHOOL	VALEUR EN DOLLARS VALUE IN DOLLARS			REMARQUES REMARKS	
		DIV. CAD. C.A.D. DIV.	CADASTRE	SUBDIVISION	FRONT FRONTAGE	PROFONDEUR DEPTH			TERRAIN LAND	BÂTIMENT BUILDING	TOTAL		
2002	17023900	16.175	P2		2900	9440	2,26200						
2002						9420							
2004		16.175	P1		2900	9520	2,25600						
2004						9600							
2999							4,52800						
3001								4A	1	281	67500	21000	88500 T S
4204		ESTATE LOUIS VINEBERG											
4604		2100 DE BLEURY H3A 3K3											
4210		MISS FLORENCE VINEBERG											
4213		MR MITCHELL STEINE											
5701		ATT MORTIMER LOUIS VINEBERG											
5702		2100 DE BLEURY											
1001	17024000	LOT DE BLEURY											
2002		16.P174			2500	15900	3,97700						
2002						15920							
2004		16.P173			2500	15920	3,98200						
2004						15900							
2999							7,95900						
3001								4K	1	281	97200		97200 T V I
4204		MR HERMANN GRUENWALD, FURRIER											
4604		8785 PARK AV											
6220		TERRAIN DE STATIONNEMENT											
		<i>Quai de Stationnement Service Culturels</i>											
1001	17024200	LOT DE BLEURY											
2002		16.P172			4900	9000	4,41000						
3001								4K	1	281	66150		66150 T V I
4211		MR HERMANN GRUENWALD											
4611		8785 PARK AV											
6220		TERRAIN DE STATIONNEMENT											
		<i>Quai de Stationnement Service Culturels</i>											
1001	17024300	2067 DE BLEURY											
2002		16.P172			9750	16000	18,68600						
2002					9800								
2004		16.P172			IRR	IRR	3,04300						
2999							18,73100						
3001								1A	281	290950	171850	452800	ECI 18-1
4204		GOUVERNEMENT FEDERAL-MINS DEFENSE NATIONALE											
4604		3530 ATWATER AV H3H 1Y5											

CERT. EXP. 7/1/79 12/1/79 30yr

CERT. EXP. 26/6/79 7/3/79

CERT. EXP. 26/6/79 7/3/79

CODE	COMPTE ACCOUNT	EMPLACEMENT NOM, PROFESSION, RÉSIDENCE LOCATION NAME, OCCUPATION, RESIDENCE					SUPERFICIE SURFACE	SCOLAIRE SCHOOL	VALEUR EN DOLLARS VALUE IN DOLLARS			REMARQUES REMARKS	
		PROFONDEUR DEPTH	PROFONDEUR DEPTH	PROFONDEUR DEPTH	TERRAIN LAND	RÂTISSE BUILDING			TOTAL				
1001	17025900	1447-45 DE BLEURY											
2002		16 P246		IRR	IRR	1,72000							
3001							48	2 281	43000	25900	68900	T C 1	
4202		TRIZEC EQUITIES LIMITED											
5701		ATT VICE PRESIDENT QUÉBEC DIVISION											
5702		5 PL VILLE MARIE #800 H3B 266											
1001	17026000	1439-35 DE BLEURY											
1002		1450 BALMORAL											
2002		16 245		6175	6800	4,01400							
2004		16 244		5500	16000	8,23100							
2004				5575									
2006		16 P243		5500	8500	4,47500							
2008		16 P242		3300	5911	1,96600							
2008				3230	6080								
2010		16 P242		2709	6500	1,41400							
2999						20,38000							
3001							49	2 281	391250	1173450	1564700	T C 1	
4201		TRIZEC EQUITIES LIMITED											
5701		ATT VICE PRESIDENT QUÉBEC DIVISION											
5702		5 PL VILLE MARIE #800 H3B 266											
1001	17026200	1421-23 DE BLEURY											
2002		16 241	3	2210	8110	1,20200							
2002				2360	5200								
2004		16 241	P4	2210	1130	28400							
2999						1,45800							
3001							48	2 281	51050	34800	85850	T C 1	
4201		TRIZEC EQUITIES LIMITED											
5701		ATT VICE PRESIDENT QUÉBEC DIVISION											
5702		5 PL VILLE MARIE #800 H3B 266											
1001	17026300	1415-17 BLEURY											
2002		16 241	P4	2340	1140	24500							
2004		16 241	2	2340	5100	1,21500							
2004					5220								
2999						1,48300							
3001							48	2 281	51900	19450	71350	T C 1	
4211		TORONTO DOMINION REALTY CO LTD											

CODE	COMPTÉ ACCOUNT	EMPLACEMENT - NOM, PROFESSION, RÉSIDENCE LOCATION - NAME, OCCUPATION, RESIDENCE					MUNICIPAL CATEGORIE RÉGIMENT CATEGORIE	SCOLAIRE SCHOOL		VALEUR EN DOLLARS VALUE IN DOLLARS			REMARQUES REMARKS	
		DIV. CAD CAD. DIV.	CADASTRE	SUBDIVISION	FRONT FRONTAGE	PROFONDEUR DEPTH		SUPERFICIE SURFACE	TERRAIN LAND	BÂTIMENT BUILDING	TOTAL			
5701 5702	17026300													
1001	17026400													
2002 2002		16 241	6		7738 7625	6406 6433					4,93500			
3001								40	2 281	266600	228000	493600	T C 1	
4211							CA							
5701 5702														
6101														
7001														
1901 1002	17026500													
2002 2002 2004 2006 2008 2010 2010 2999		16 402			3900 3650	14500					6,28400			
3001		16 481			6500	17777					10,90800			
4204 4604		16 480			4600	15982					7,12200			
6101		16 484			11100	12700					14,36400			
7001		16 483			11200	3550					4,14300			
					11300						42,81800			
3001								48	2 281	1273350	370900	1644250	T C 1	
4204 4604							CA							
6101														
1001	17026650													
2002 2002 2004 2004 2006 2006 2999		16 479			4400 4800	16700					7,80000			
3001		16 478			5290	17260					7,84500			
4201 4601		16 477			4750	17430					8,21100			
6101					4740	17260					23,05600			
3001								4E	2 281	505550	5735450	6141000	T C 1	
4201 4601							CF							
6101														

CODE	COMPTE ACCOUNT	EMPLACEMENT - NOM, PROFESSION, RÉSIDENCE LOCATION - NAME, OCCUPATION, RESIDENCE						SCOLAIRE SCHOOL	VALEUR EN DOLLARS VALUE IN DOLLARS			REMARQUES REMARKS	
		DIV. CAD. CAD. DIV.	CADASTRIQUE SURDIVISION	FRONT FRONTAGE	PROFONDEUR DEPTH	SUPERFICIE SURFACE	TERRAIN LAND		BÂTIMENT BUILDING	TOTAL			
1001	17027100	<i>Page 177</i> 1179 DE BLEURY											
2002		16	P476	4933	17500	8,55500							
2002					17420								
3001							1A	201	100950	215650	316600	101	
4204	4604	GOUVERNEMENT FEDERAL MINS DES TRAVAUX PUBLICS 2001 UNIVERSITY H3A 2A6						9F					
6001		CENTRE DE MAIN D OEUVRE DU CANADA											
7001		BLVD DORCHESTER OUEST											
1001	17027150	<i>17027150 Voir Page 527</i> 1131-29 DE BLEURY											
1002	17028100	1122 ANDERSON											
2002		16	P544	2598	1290	30800							
2002				2590	1070								
2004		16	P543	2465	IRR	64000							
2004				5040	1445								
2006		16	P541	3305	2565	80300							
2006				3300	2305								
2008		16	539	11100	IRR	9,40200							
2010		16	P542	5360	4960	2,86300							
2010					4911								
2012		16	P540	1680	8095	1,50000							
2012				2305	IRR								
2014		16	P541	6980	3211	2,26700							
2014					3220								
2016		16	538	1	2500	1,74600							
2016					2490								
2018		16	538	2	1800	1,27800							
2020		16	P542		2500	1,28000							
2999						21,97500							
3001							4F	2 281	814250	340000	1155100	T C 1	
4201	4601	DORCHINVEST LTEE 800 VICTORIA SQ #2118 H4Z 1A0						CF		814,250	15,000	829,250	B de R. # 85-1632 ann 6.12.85 bt 356
6801		AIRE DE PROTECTION BIENS CULTURELS											
1001	17028200	1109-07 DE BLEURY											
1002		1114-18 ANDERSON											
2003		16	P536	2160	IRR	2,22500							
2004		16	537	4260	7100	3,02500							
2004				4290									
2999						5,25000							
3001							4A	2 281	57750	47650	105400	T S 1	
4201	4601	DORCHINVEST LTEE 800 VICTORIA SQ #2118 H4Z 1B3						CF					

COMMUNAUTÉ URBAINE DE MONTRÉAL
 MONTRÉAL URBAN COMMUNITY

RÔLE D'ÉVALUATION DES IMMEUBLES POUR L'EXERCICE FINANCIER
 VALUATION ROLL OF IMMOVABLE PROPERTIES FOR THE FISCAL YEAR

SERVICE D'ÉVALUATION
 VALUATION DEPARTMENT

CODE	COMPTÉ ACCOUNT	EMPLACEMENT - NOM, PROFESSION, RÉSIDENCE LOCATION - NAME, OCCUPATION, RESIDENCE				SCOLAIRE SCHOOL	VALEUR EN DOLLARS VALUE IN DOLLARS			REMARQUES REMARKS			
		DIV. CAD. CAD. DIV.	CADASTRE	SUBDIVISION	FRONT FRONTAGE		PROFONDEUR DEPTH	SUPERFICIE SURFACE	ANNÉE YEAR		TERRAIN LAND	BÂTIMENT BUILDING	TOTAL
1001	17027150												
2002													
3001													
4201													
4601													
6001													
6500													
7001													

PTIE DE 1179 DE BLEURY

16 P476

LA MISSION CATHOLIQUE CHINOISE DU ST-ESPRIT
 1179 DE BLEURY E3B 3H9

BUREAUX

OCCUPANT DU GOUV FEDERAL

DORCHESTER BL 0

1B

281 43300 92400 135700

E 13

21/10/89
16/11/89
more prov. at
17027100

CODE	COMPTE ACCOUNT	EMPLACEMENT - NOM, PROFESSION, RESIDENCE LOCATION - NAME, OCCUPATION, RESIDENCE					CATEGORIE CATEGORIES	SCOLAIRE SCHOOL	VALEUR EN DOLLARS VALUE IN DOLLARS			REMARQUES REMARKS	
		DIV. CAD. CAD. DIV.	CADASTRE SUBDIVISION	FRONT FRONTAGE	PROFONDEUR DEPTH	SUPERFICIE SURFACE			TERRAIN LAND	BÂTIMENT BUILDING	TOTAL		
6801	17028200	AIRE DE PROTECTION BIENS CULTURELS											
1001	17028300	1105-03 DE BLEURY											
2002		16 P536		2160	IRR	1,72500							
3001							4A	2 281	25900	19200	45100	T V 1	
4201		DORCHINVEST LTEE					CA						
4601		800 VICTORIA SQ #2118 H4Z 1E3											
6801		AIRE DE PROTECTION BIENS CULTURELS											
1001	17028400	1089 DE BLEURY											
2002		16 P535		9760	IRR	10,18500							
2004		16 P535		4020	IRR	2,05500							
2004					\$100								
2006		16 P535		4020	IRR	2,04900							
2006					\$100								
2999						14,25900							
3001							4K	2 281	173700	3650	177350	T V 1	
4201		DORCHINVEST LTEE					CF						
4601		800 VICTORIA SQ #2118 H4Z 1E3											
6220		TERRAIN DE STATIONNEMENT											
6801		AIRE DE PROTECTION BIENS CULTURELS											
1001	17028500	LOT DE BLEURY											
2002		16 534	5	2560	IRR	2,42700							
2002					9760								
3001							4K	2 281	31500		31500	T V 1	
4203		E HALKA REALTIES LTD					CA						
4603		2075 UNIVERSITY #608 H3A 2L1											
6220		TERRAIN DE STATIONNEMENT											
1001	17028600	LOT DE BLEURY											
2002		16 534	4	2560	IRR	2,28200							
3001							7B	2 281	27400		27400	T V 1	
4202		E HALKA REALTIES LTD					CA						
4602		2075 UNIVERSITY #608 H3A 2L1											

CODE	COMPTE ACCOUNT	EMPLACEMENT - NOM, PROFESSION, RÉSIDENCE LOCATION - NAME, OCCUPATION, RESIDENCE					MUNICIPALITÉ	SCOLAIRE SCHOOL	VALEUR EN DOLLARS VALUE IN DOLLARS			MUNICIPALITÉ	REMARQUES REMARKS	
		DIV. CAD. CAD. DIV.	CADASTRE	SUBDIVISION	FRONT FRONTAGE	PROFONDEUR DEPTH			SUPERFICIE SURFACE	TERRAIN LAND	BÂTIMENT BUILDING			TOTAL
1001	17028700	LOT DE BLEURY												
2002		16 534	3		2560	IRR				2,38200				
3001							7B	2 2B1	27400		27400	T V 1		
4202		E HALKA REALTIES LTD					CA	1						
4602		2075 UNIVERSITY #608 H3A 2L1												
1001	17028800	1077 DE BLEURY												
2002		16 534	2		2560	IRR				2,28200				
3001							3A	2 2B1	27400	1200	26600	T V 1		
4202		E HALKA REALTIES LTD					CA	1						
4602		2075 UNIVERSITY #608 H3A 2L1												
1001	17028900	LOT 1075 DE BLEURY												
2002		16 534	1		2600	IRR				2,36900				
3001							4K	2 2B1	28450	1000	27450	T V 1		
4202		E HALKA REALTIES LTD					CA	1						
4602		2075 UNIVERSITY #608 H3A 2L1												
6301		TERRAIN DE STATIONNEMENT												
1001	17029000	LOT DE BLEURY												
2002		16 P532			2790	8760				2,34000				
2602					2600	8680								
3001							7B	2 2B1	28100		28100	T V 1		
4201		PANORAMA CERAMICS INC					CA	1						
4601		2075 UNIVERSITY #608 H3A 2L1												
6801		AIRE DE PROTECTION BIENS CULTURELS												
1001	17029100	1067-67 BLEURY												
2002		16 P532			2640	8700				2,34500				
2002					2710	8760								
3001							4A	1 2B1	28150	16350	44500	T V 1		
4204		MR MAX NIEDERHOPFER, MNFTR					1A	1						
4604		1067 BLEURY H22 IN1												

170290.00

C.A.N.I.

C. Malka Realties Ltd

1115 Stebrooke O # 1406

H3A 1H3

CERT.	EFF.	SAN
30/1/73	15/7/73	Q

10 1985

1 2000

10 1985

1 2000

10 1985

1 2000

10 1985

1 2000

10 1985

1 2000

10 1985

1 2000

10 1985

1 2000

10 1985

1 2000

10 1985

1 2000

CODE	COMPTE ACCOUNT	EMPLACEMENT - NOM. PROFESSION, RÉSIDENCE LOCATION - NAME, OCCUPATION, RESIDENCE						SOLAIRE SCHOOL	VALEUR EN DOLLARS VALUE IN DOLLARS			REMARQUES REMARKS
		DIV. CAD. CAD. DIV.	CADASTRE	SUBDIVISION	FRONT FRONTAGE	PROFONDEUR DEPTH	SUPERFICIE SURFACE		TERRAIN LAND	BÂTIMENT BUILDING	TOTAL	
1001	17029200											
2002			16 532	2	2990	8730	2,58200					
2002						8760						
3001								4J	2 2B1	31000	40700	71700 T.C. 1
4204		C	LAMONT & FILS LIMITEE									
4604			1065 DE BLEURY H22 IN1									
6801			AIRE DE PROTECTION BIENS CULTURELS									
1001	17029300											
2002			16 532	1	5450	5250	2,87600					
2002					5484	5375						
2004			16 P532		3800	5500	1,90400					
2999							4,78200					
3001								4A	1 2B1	69500	6200	75700 T.C. 1
4204			MR JONAS BALTHAZAR 1/2, PRINTER									
4604			1053 DE BLEURY H22 IN1									
4205			ESTATE MRS JONAS BALTHAZAR ILUS KLEINMAN 1/2									
6801			AIRE DE PROTECTION BIENS CULTURELS									
7001			LAGAUCHETIERE OUEST									
1001	17029400											
1002												
2002			16 P680	A	2430	7000	1,95000					
2002					3100							
2004			16 P680	A	2990	3400	96450					
2004					2970	3150						
2006			16 680		2011	IRR	1,37500					
2008			16 679		4500	6800	2,92000					
2008					4110							
2999							7,20950					
3001								4B	2 2B1	71150	25750	96900 T.C. 1
4211		J A P INC										
4611			7025 ONTARIO E H1N 2B3									
6801			AIRE DE PROTECTION BIENS CULTURELS									
1001	17029500											
2002			16 681		2520	9500	2,39500					
3001								4K	2 2B1	28750		28750 T.C. 1

CRMT	EST
1/5/79	1/5/79

CODE	COMPTE ACCOUNT	EMPLACEMENT - NOM, PROFESSION, RÉSIDENCE LOCATION - NAME, OCCUPATION, RESIDENCE						CATÉGORIE D'ÉVALUATION ASSESSMENT CATEGORY	SCOLAIRE SCHOOL	VALEUR EN DOLLARS VALUE IN DOLLARS			REMARQUES REMARKS
		DIV. CAD. CAD. DIV.	CADASTRE	SUBDIVISION	FRONT FRONTAGE	PROFONDEUR DEPTH	SUPERFICIE SURFACE			TERRAIN LAND	BÂTIMENT BUILDING	TOTAL	
4211 4611 6220 6801	17029500	U A P INC 7025 ONTARIO E MIN 283 TERRAIN DE STATIONNEMENT AIRE DE PROTECTION BIENS CULTURELS					CA	1					
1001 2002 2002 3001	17029600	1031-29 BLEURY 16 682 2500 10000 2,35000 2200							48	1 281	28200	15850	44050 T C 1
4211 4611 6801		M FRANCESCO MARTINEZ, PRESSEUR 7147 BL BONPART ST LEONARD HIS 174 AIRE DE PROTECTION BIENS CULTURELS					17	2					
1001 2002 2002 3001	17029700	1027-25 BLEURY 16 683 2500 10040 2,51200							48	2 281	30150	31100	61250 T C 1
4211 4611 6801		DUBE & DUBE LTES 1394 SAUVE E H2C 2A2 AIRE DE PROTECTION BIENS CULTURELS					CF	1					
1001 2002 2002 3001	17029725	1023-21 DE BLEURY 16 684 1 2512 IRR 2,51300 2480 9951							48	1 281	30150	29950	60100 T C 1
4211 4611 6801		M EDMOND TRUDEAU, TAVERNIER 1451 AV JEANNE D ARC AIRE DE PROTECTION BIENS CULTURELS					17	1					
1001 2002 2002 3001	17029750	1019-17 BLEURY 16 684 2 2415 9951 2,51400 2625 9949							48	1 281	30150	13900	43950 T C 1
4213 4613 4214 4614		M GAETANO MARTINEZ 7145 BONPART ST LEONARD HIS 174 309 Stanstead H3R 1X5 MME GAETANO MARTINEZ (GIOVANNA GRECO) 7145 BONPART ST LEONARD HIS 174 F.W. (26-11-79) 309 Stanstead H3R 1X5 F.O. 309 Stanstead H3R 1X5					17	2					

CERT. EFF. 52M
2/12/79 2/1/79

CODE	COMPTE ACCOUNT	EMPLACEMENT - NOM, PROFESSION, RÉSIDENCE LOCATION - NAME, OCCUPATION, RESIDENCE					SCOLAIRE SCHOOL	VALEUR EN DOLLARS VALUE IN DOLLARS			REMARQUES REMARKS		
		DIV. CAD. CAD. DIV.	CADASTRE	SUBDIVISION	FRONT FRONTAGE	PROFONDEUR DEPTH		SUPERFICIE SURFACE	TERRAIN LAND	BÂTIMENT BUILDING		TOTAL	
6801	17029750												
1001	17029775												
2002	A-38263		16 684	3	2490	9949							
2002	5-12-79				2612	9947							
3001													
4201													
4601													
6801													
1001	17029840												
2502	A-38263		16 684	4	2490	9947							
2002	5-12-79				2473	9946							
3001													
4201													
4601													
6801													
1001	17029870												
2002	A-38263		16 684	5	2546	9945							
2002	5-12-79				1456	IRR							
3001													
4201													
4601													
6801													
1001	17029900												
2002			16 P685		1814	IRR							
2002					1608								
3001													
4201													
4601													
6801													
7001													

17029775

CF N 2

Les Placements Tournesol Inc.
4453 Frelon Riverview H9A 2R6

12/10/94
12/19/94

17029840

CF N 2

Les Placements Tournesol Inc.
4453 Frelon Riverview H9A 2R6

12/10/94
12/19/94

17029870

CF N 2

Les Placements Tournesol Inc.
4453 Frelon Riverview H9A 2R6

12/10/94
12/19/94

CODE	COMPTE ACCOUNT	EMPLACEMENT - NOM, PROFESSION, RÉSIDENCE LOCATION - NAME, OCCUPATION, RESIDENCE							CATEGORIE BUILDING CATEGORY	SCOLAIRE SCHOOL	VALEUR EN DOLLARS VALUE IN DOLLARS			REMARQUES REMARKS
		DIV. CAD. CAD. DIV.	CADASTRE	SURDIVISION	FRONT FRONTAGE	PROFONDEUR DEPTH	SUPERFICIE SURFACE	TERRAIN LAND			BÂTIMENT BUILDING	TOTAL		
1001	17030000	LOT DE BLEURY												
2002			16 P746											
2004			16 P747											
2006			16 P748											
2999						15,03400								
3001								6A	281	104100		104100	602 18-1	
4212		PROVINCE DE QUEBEC-MINS DES TRANSPORTS												
4612		255 BL CREMAZIE E 4800												
6001		ROUTE TRANS CANADIENNE												
1001	17030050	LOT DE BLEURY												
2002			16 P748		367	11780	1713100							
2002					1244	13850								
2004			16 747	P2	3930	11822	9,56000							
2004					3967	11920								
2006			16 747	3	5522	1400	77600							
2006					5499	1916								
2008			16 747	PA=2	424	1916	5900							
2008					413	1918								
2010			16 747	PA=2	1876	1918	26600							
2010					1872	1430								
2012			16 752	P2	645	1430	9400							
2012					669	1420								
2014			16 P747		1264	1921	27200							
2014					1399	2110								
2016			16 P747		4290	4021	1,67400							
2016					4318	3811								
2018			16 747	P1	1399	3213	15600							
2018					1454	963								
2020			16 755	PA=1	2073	3753	60400							
2020					2148	3858								
2022			16 755	PA	819	3858	21300							
2022					575	3922								
2024			16 P756		3132	3922	1,32100							
2024					3444	188								
2026			16 756	P1	3444	5392	1,98900							
2026					3952	5366								
2028			16 756	P2	3952	1706	66500							
2028					4112	1600								
2030			16 757	P4	664	1600	10600							
2030					678	1600								
2032			16 757	3	678	5366	33100							
2032					689	5792								
2034			16 757	P2	2148	5792	1,27700							
2034					2244	5934								
2036			16 757	P1	2244	1171	28500							
2036					2256	1094								
2999							15,94900							
3001								7B	2 281	123300		123300	T V	
4201		PASCAL REALTIES LTD												
4601		901 DE BLEURY H22 1M3												

CODE	COMPTE ACCOUNT	EMPLACEMENT - NOM, PROFESSION, RÉSIDENCE LOCATION - NAME, OCCUPATION, RESIDENCE						SCOLAIRE SCHOOL	VALEUR EN DOLLARS VALUE IN DOLLARS			REMARQUES REMARKS	
		DIV. CAD. CAD. DIV.	CADASTRE	SUBDIVISION	FRONT FRONTAGE	PROFONDEUR DEPTH	SUPERFICIE SURFACE		TERRAIN LAND	BÂTIMENT BUILDINGS	TOTAL		
2004 2999	17030400		16 44	100-1	1400	4300	60200 1,48100						
3001								4K	2 281	6300		6300	T V I
4202 4602			LES PLACEMENTS MADESCO INC 1115 SHERBROOKE O #2903 H3A 1H5										
6220			TERRAIN DE STATIONNEMENT <i>Aire de Protection Biens Culturels</i>										
7001			RUELLE										
1001	17030500		3422-24 PARK AVE										
2002			16 62		2200	10600	2,94800						
3001								4B	2 281	43250	20550	63800	T C I
4204 4604			MONTREAL FLOOR COVERING LTD 3422 PARK AV <i>Aire de Protection Biens Culturels</i>										
1001	17030600		3426 PARK AVE										
2002 2002			16 P63		2590 2600	10600	2,79000						
3001								4A	1 281	40050	26350	66400	T C I
4211 4611			M GUY A. CUIILLERIER-GUY A. SPOONER, DIR DE FUNERAILLES 3426 AV DU PARC H2X 2H5 <i>Aire de Protection Biens Culturels</i>										
1001	17030700		LOT PARK AV										
2002 2002			16 P63		2640 2640	10600	2,74600						
3001								7B	2 281	40100		40100	T V I
4201 4601			TREBCY INVESTMENTS LTD 612 ST JACQUES H3C 1C8										
1001	17030800		LOT PARK AV										
2002			16 64		2400	10400	2,75600						
3001								7B	2 281	40150		40150	T V I
4201 4601			TREBCY INVESTMENTS LTD 612 ST JACQUES H3C 1C8										

CODE	COMPTE ACCOUNT	EMPLACEMENT - NOM, PROFESSION, RÉSIDENCE LOCATION - NAME, OCCUPATION, RESIDENCE					C.A.	S.C.	SCOLAIRE SCHOOL			VALEUR EN DOLLARS VALUE IN DOLLARS			REMARQUES REMARKS
		CADASTRE	SUBDIVISION	FRONT FRONTAGE	PROFONDEUR DEPTH	SUPERFICIE SURFACE			TERRAIN LAND	BÂTIMENT BUILDING	TOTAL				
1601	17030900	LOT PARK AV													
2802		16 65		2600	10500	2,73000									
3001								78	2 281	39950		39950	T.V. 1		
4201		TREBCY INVESTMENTS LTD					CA	1							
4601		612 ST JACQUES H3C 1C8													
1001	17031000	LOT PARK AV													
2002		16 P66		2640	10700	2,87400									
2002				2700											
3001								78	2 281	41700		41700	T.V. 1		
4201		TREBCY INVESTMENTS LTD					CA	1							
4601		612 ST JACQUES H3C 1C8													
1001	17031100	LOT PARK AV													
2002		16 P66		2800	10500	2,95100									
2004		16 66-A		600	10500	43000									
2999						3,58100									
3001								78	2 281	52350		52350	T.V. 1		
4201		TREBCY INVESTMENTS LTD					CA	1							
4601		612 ST JACQUES H3C 1C8													
1001	17031200	LOT PARK AV													
2002		16 44	96	2800	10400	2,60900									
2002				2600											
3001								78	1 281	33050		33050	T.V. 1		
4202		MR JORGE ROLEIRA, RESTAURATEUR					1A	1							
4602		3475 ST URBAIN #1410 H2X 2N4													
4203		MR JULIO GARCIA, RESTAURATEUR					1A	2							
4603		5210 AV DESJARDINS ST HUBERT J3Y 3L9													
4204		MRS JULIO GARCIA (ISABEL DE LAS PENAS)					2A	2							
4604		5210 AV DESJARDINS ST HUBERT J3Y 3L9													
1001	17031450	3456 PARK AV													
2002		16 44	95	2750	10490	2,63400									
2002					10400										
2004		16 44	94-1	1600	10400	1,66400									
2999						4,49800									

CODE	COMPTE ACCOUNT	EMPLACEMENT - NOM, PROFESSION, RÉSIDENCE LOCATION - NAME, OCCUPATION, RESIDENCE						S	F	C	SCOLAIRE SCHOOL	VALEUR EN DOLLARS VALUE IN DOLLARS			MUNICIPAL	REMARQUES REMARKS
		DIV CAD CAD DIV	CADASTRE	SUBDIVISION	FRONT FRONTAGE	PROFONDEUR DEPTH	SUPERFICIE SURFACE					TERRAIN LAND	BÂTIMENT BUILDING	TOTAL		
3001	17031460									4B	1	281	66350	96250	162500	T C I
4201																
4601																
4202																
4602																
4203																
1001	17031500															
2002																
2004																
2999																
3001																
4201																
4601																
1001	17031600															
2002																
2004																
2999																
3001																
4201																
4601																
1001	17031700															
2002																
2004																
2999																
3001																
4201																
4601																
1001	17031800															
2002																
2002																

CCRT	EST	75
18-12-15-75		

17032100

1951

M. Miguel Ferraday
4869 Victoria av.

N3W 2M9

CEST.	12/29	12/29	3/11
-------	-------	-------	------

1951
12/29
12/29

1951
12/29

1951
12/29

1951
12/29

1951
12/29

1951
12/29

1951
12/29

1951
12/29

1951
12/29

CODE	COMPTE ACCOUNT	EMPLACEMENT - NOM, PROFESSION, RESIDENCE LOCATION - NAME, OCCUPATION, RESIDENCE					S C L A I R E S C H O O L	VALEUR EN DOLLARS VALUE IN DOLLARS			REMARQUES REMARKS		
		CADASTRE	SUBDIVISION	FRONT FRONTAGE	PROFONDEUR DEPTH	SUPERFICIE SURFACE		TERRAIN LAND	BÂTIMENT BUILDING	TOTAL			
2002	17032300	16 44	86	2700	10900	2,80800							
3001							4A	2 281	11300	73500	114800 T S 1		
4201		LES PLACEMENTS A D B INC					CF	2		41300	81200	122500	18-12-77 11-11-78
4601		3369 FRAZER FABREVILLE H7P 1R7											
7001		3492-98 PARK AV. VOIR 368 MILTON											
7002		MILTON											
1001	17032400	3500-3508A PARK AVE											
2002	A-30316	16 44	81	2800	10900	2,91200							
2004	79-05-75	16 44	80	2700	10900	2,80800							
2006		16 44	79	2700	10900	2,80800							
2999						6,52800							
3001		VERSO											
4212		PAXMIL CORP-LA CORPORATION PAXMIL					CA	1		134600	129900	264500 T S 1	
4612		3501 AV DU PARC H2X 2H8											
1001	17032600	3510 PARK AVE											
2002	A-30316	16 44	P78	2100	10900	2,18400							
3001							2F	2 281	29950	5550	35500 T M 1		
4212		PAXMIL CORP-LA CORPORATION PAXMIL					CA	1					
4612		3501 AV DU PARC H2X 2H8											
		VERSO											
1001	17032700	3512 PARK AVE											
2002	A-30316	16 44	P78	600	10900	62400							
2004	74-5-75	16 44	P77	1500	10900	1,56000							
2999						2,18400							
3001							2A	2 281	29950	1550	35500 T R 1		
4212		PAXMIL CORP-LA CORPORATION PAXMIL					CA	1					
4612		3501 AV DU PARC H2X 2H8											
		VERSO											
1001	17032800	3514 PARK AVE											
2002	A-30316	16 44	P77	1200	10900	1,24800							
2004	74-5-75	16 44	P76	900	10900	93600							
2999						2,18400							
3001							2F	2 281	29950	5050	35000 T R 1		

11032400

Societe Centrale d'Hypothèques et de Prègement
2350 ch. Manella V. Mont. Royal H4P2A4

CENT. EST. 41M
510179 255171

11032400

Societe Centrale d'Hypothèques et de Prègement
2350 ch. Manella V. Mont. Royal H4P2A4

CENT. EST. 41M
510179 255171

11032400

Societe Centrale d'Hypothèques et de Prègement
2350 ch. Manella V. Mont. Royal H4P2A4

CENT. EST. 41M
510179 255171

CODE	COMPTE ACCOUNT	EMPLACEMENT - NOM, PROFESSION, RÉSIDENCE LOCATION - NAME, OCCUPATION, RESIDENCE						MUNICIPALITY	SCOLAIRE SCHOOL	VALEUR EN DOLLARS VALUE IN DOLLARS			REMARQUES REMARKS	
		DIV. CAD. CAD. DIV.	CADASTRE	SUBDIVISION	FRONT FRONTAGE	PROFONDEUR DEPTH	SUPERFICIE SURFACE			TERRAIN LAND	BÂTIMENT BUILDING	TOTAL		
4212 4612	17032800	PAXHIL CORP-LA CORPORATION PAXHIL 3501 AV DU PARC H2X 2H8 VERSO						CA						
1001	17032900	3516 PARK AVE.												
2002	A-30316	16 44	P76		1700	10400					1,76800			
2004	14-5-75	16 44	P75		460	10400					46800			
2999											2,23600			
3001								2F	2 281	30700	6800	37500	T R 1	
4212 4612		PAXHIL CORP-LA CORPORATION PAXHIL 3501 AV DU PARC H2X 2H8 VERSO						CA						
1001	17033000	3518 PARK AVE.												
2002	A-30316	16 44	P75		2160	10400					2,23600			
3001	25-5-79							4A	2 281	30700	13650	44350	T R 1	
4213 4613		PAXHIL CORP-LA CORPORATION PAXHIL 3501 AV DU PARC H2X 2H8 VERSO						CA						
1001	17033100	3520/22 PARK AVE.												
2002	A-30316	16 44	74		2600	10400					2,70400			
3001	25-5-79							2F	2 281	37100	6900	44000	T R 1	
4213 4613		PAXHIL CORP-LA CORPORATION PAXHIL 3501 AV DU PARC H2X 2H8 VERSO						CA						
1001	17033200	3524-26 PARK AVE.												
2002	A-30316	16 44	73		2600	10400					2,70400			
3001	25-5-79	16 44	P72		100	10491					10500			
											2,80900			
28								28	2 281	38500	6400	44900	T R 1	
										37100	6400	43500		
4213 4613		PAXHIL CORP-LA CORPORATION PAXHIL 3501 AV DU PARC H2X 2H8 VERSO						CA						
1001	17033300	LOT PARK AV.												
2002	A-30316	16 44	P72		2500	10400					2,60000			
	25-5-79				2400	10491					2,51700			

More Prov. du
17033300
25-5-79 15-79 JS

11632800

CFR2

Société Centrale d'Hypothèques et de Prêts
2350 ch. Kamella V. Mont Royal H4P 2A4

CERT.	FF.	HLM
5/10/79	23/5/79	

11632900

CFR2

Société Centrale d'Hypothèques et de Prêts
2350 ch. Kamella V. Mont Royal H4P 2A4

CERT.	FF.	HLM
5/10/79	23/5/79	

11633000

CFR2

Société Centrale d'Hypothèques et de Prêts
2350 ch. Kamella V. Mont Royal H4P 2A4

CERT.	FF.	HLM
5/10/79	23/5/79	

11633100

CFR2

Société Centrale d'Hypothèques et de Prêts
2350 ch. Kamella V. Mont Royal H4P 2A4

CERT.	FF.	HLM
5/10/79	23/5/79	

11633200

CFR2

Société Centrale d'Hypothèques et de Prêts
2350 ch. Kamella V. Mont Royal H4P 2A4

CERT.	FF.	HLM
5/10/79	23/5/79	

CODE	COMPTE ACCOUNT	EMPLACEMENT - NOM, PROFESSION, RÉSIDENCE LOCATION - NAME, OCCUPATION, RESIDENCE						SCOLAIRE SCHOOL	VALEUR EN DOLLARS VALUE IN DOLLARS			REMARQUES REMARKS		
		DIV. CAD. CAD. DIV.	CADASTRE	SUBDIVISION	FRONT FRONTAGE	PROFONDEUR DEPTH	SUPERFICIE SURFACE		TERRAIN LAND	BÂTIMENT BUILDING	TOTAL			
3001	17033300							78	2 281	35700		35700	T V 1	Porte à 17033200 28679-5-79 35
4213										35200		35200		
4613														
1001	17033400													28679-5-79 35
2002														
2002														
2004														
2999														
3001	17033500													28679-5-79 35
4213														
4613														
1001	17033600													28679-5-79 35
2002														
2004														
2999														
3001	17033700													28679-5-79 35
4213														
4613														
7001														
7002														
1001	17035100													Nouveau Port à 17014175 28679-5-79 35
2002														
2002														
3001	17035200													Nouveau Port à 17014175 28679-5-79 35
4211														
4611														
1001	17035300													Nouveau Port à 17014175 28679-5-79 35
2002														
2002														
2004														
2004														
2999														
3001	17035400													Nouveau Port à 17014175 28679-5-79 35
4212														
4612														

17033300

Les Propriétés Lité Concordia Limitée
300 Rue Pariseau H2W 2P4

CFN1

CFPT - FIF
286-7919-179
35

17033400

Les Propriétés Lité Concordia Limitée
300 Rue Pariseau H2W 2P4

CFN1

CFPT - FIF
286-7919-179
35

17033500

Les Propriétés Lité Concordia Limitée
300 Rue Pariseau H2W 2P4

CFN1

CFPT - FIF
286-7919-179
35

17033300

Société Centrale d'Hypothèques et de Prêts
2350 ch Manella V. Mont Royal H4P 2A4

CF02

CFPT - FIF
51077 25517
91A

17033100

Société Centrale d'Hypothèques et de Prêts
2350 ch Manella V. Mont Royal H4P 2A4

CF02

CFPT - FIF
51077 25517
91A

CODE	COMPTE ACCOUNT	EMPLACEMENT - NOM, PROFESSION, RESIDENCE LOCATION - NAME, OCCUPATION, RESIDENCE					MUNICIPAL CATEGORIE	SCOLAIRE SCHOOL	VALEUR EN DOLLARS VALUE IN DOLLARS			MUNICIPAL	REMARQUES REMARKS		
		DIV. CAD. CAD. DIV.	CADASTRE	SUBDIVISION	FRONT FRONTAGE	PROFONDEUR DEPTH			SUPERFICIE SURFACE	TERRAIN LAND	BÂTIMENT BUILDING			TOTAL	
1001	17035300		3654-56 PARK AVE												
2002			16 P46	P16	400	3050									
2002					000										
2004			16 P46		1400	188				1,08100					
2004					1800	10400									
2999										1,07200					
3001															
4211			MRS YAN CHAN YEE (CHIN TUET NGUK)												
4611			3654 PARK AV												
1001	17035400		3658-60 PARK AVE												
2002	A-30316 79-05-25		16 P46		1800	10400				1,07200					
3001															
4212			PAXMIL CORP - LA CORPORATION PAXMIL												
4612			3501 AVE DU PARC H2X 2H8												
1001	17035500		3662-64 PARK AVE												
2002	A-30316 79-5-25		16 P46		1800	10400				1,07200					
3001															
4212			PAXMIL CORP - LA CORPORATION PAXMIL												
4612			3501 AVE DU PARC H2X 2H8												
1001	17035600		3666-68 PARK AVE												
2002	A-30316 79-5-25		16 P46		1800	10400				1,07200					
3001															
4212			PAXMIL CORP - LA CORPORATION PAXMIL												
4612			3501 AVE DU PARC H2X 2H8												
1001	17035700		3670-72 PARK AVE												
2002	A-30316 79-5-25		16 P46		1845	10400				1,91100					
3001															
4212			PAXMIL CORP - LA CORPORATION PAXMIL												
4612			3501 AVE DU PARC H2X 2H8												

17035400

CFM2

Société Centrale d'Hypothèques et de logement
2350 ch. Manilla V. Mont. Royal H4P 2A4

CFM2	CFM2	H4P
5/10/71	5/10/71	5/10/71

17035500

CFM2

Société Centrale d'Hypothèques et de logement
2350 ch. Manilla V. Mont. Royal H4P 2A4

CFM2	CFM2	H4P
5/10/71	5/10/71	5/10/71

17035600

CFM2

Société Centrale d'Hypothèques et de logement
2350 ch. Manilla V. Mont. Royal H4P 2A4

CFM2	CFM2	H4P
5/10/71	5/10/71	5/10/71

17035700

CFM2

Société Centrale d'Hypothèques et de logement
2350 ch. Manilla V. Mont. Royal H4P 2A4

CFM2	CFM2	H4P
5/10/71	5/10/71	5/10/71

CODE	COMPTE ACCOUNT	EMPLACEMENT - NOM, PROFESSION, RÉSIDENCE LOCATION - NAME, OCCUPATION, RESIDENCE						CATEGORIE BÂTIMENT CATEGORIE	SCOLAIRE SCHOOL	VALEUR EN DOLLARS VALUE IN DOLLARS			REMARQUES REMARKS	
		DIV. CAD. CAD. DIV.	CADASTRE	SUBDIVISION	FRONT FRONTAGE	PROFONDEUR DEPTH	SUPERFICIE SURFACE			TERRAIN LAND	BÂTIMENT BUILDING	TOTAL		
1001	17035800													
2002	A-30316 29-05-78		3674-76 PARK AVE		1845	10400	1,91100							
3001								2B	2 281	26200	5300	31500	T R 1	
4212			PAXHIL CORP - LA CORPORATION PAXHIL											
4612			3501 AVE DU PARC H2X 2H8											
1001	17035900		3678-82 PARK AVE											
2002			16 45 18		2500	10400	2,60000							
3001								4A	1 281	35700	21400	57300	T S 1	
4204			SUCCESSION A BLYTHE BERNIER											
5701			ATT DONALD W BURKE EX TEST											
5702			1509 SMERBROOKE O H3G 1L7											
1001	17036000		3684-88 PARK AVE											
2002			16 45 17		2500	10400	2,60000							
3001								2C	1 281	36650	9850	46500	T R 1	
4204			MME ROLLAND SAURIZOL (JEANNE DAGENATS)											
4604			1480 BL DE LA MADELEINE CHOMEDEY LAVAL											
1001	17036100		3690-94 PARK AVE											
2002	A-30316 25-5-79		16 45 16		2500	10400	2,60000							
3001								2C	2 281	38700	13000	48700	T R 1	
4213			PAXHIL CORP - LA CORPORATION PAXHIL											
4613			20 FARNHAM PL BONAVENTURE											
1001	17036200		3700 PARK AVE											
2002	A-30316 29-5-78		16 45 15		2500	10400	2,60000							
3001								3A	2 281	35700	26700	62400	T R 1	
4212			PAXHIL CORP - LA CORPORATION PAXHIL											
4612			3501 AVE DU PARC H2X 2H8											

17035800

CFR2

Société Centrale d'Hypothèques et de Prêts
2350 ch. Kamella V. Mont Royal H.P. 2A4

5/10/73 5/15/73 4/14

17036100

CFR2

Société Centrale d'Hypothèques et de Prêts
2350 ch. Kamella V. Mont Royal H.P. 2A4

5/10/73 5/15/73 4/14

17036200

CFR2

Société Centrale d'Hypothèques et de Prêts
2350 ch. Kamella V. Mont Royal H.P. 2A4

5/10/73 5/15/73 4/14

CODE	COMPTE ACCOUNT	EMPLACEMENT - NOM, PROFESSION, RÉSIDENCE LOCATION - NAME, OCCUPATION, RESIDENCE						SCOLAIRE SCHDOL	VALEUR EN DOLLARS VALUE IN DOLLARS			REMARQUES REMARKS	
		DIV. CAD. CAD. DIV.	CADASTRE	SUBDIVISION	FRONT FRONTAGE	PROFONDEUR DEPTH	SUPERFICIE SURFACE		TERRAIN LAND	BÂTIMENT BUILDING	TOTAL		
1001	17036300	3702-06 PARK AVE.											
2002	A-30316 79-5-75	16 45	14		2500	10900	2,60000						
3001		VERSO						2C	2 2B1	35650	10650	46500	T R 1
4212		PAXMIL CORP - LA CORPORATION PAXMIL						CA					
4612		3501 AVE DU PARC H2X 2H8											
1001	17036400	3708-12 PARK AVE											
2002	A-30316 79-5-75	16 45	13		2500	10900	2,60000						
3001		VERSO						2C	2 2B1	36650	24350	60000	T R 1
4212		PAXMIL CORP - LA CORPORATION PAXMIL						CA					
4612		3501 AVE DU PARC H2X 2H8											
1001	17036500	3714-18 PARK AV.											
2002	A-30316 79-5-75	16 45	12		2500	10900	2,60000						
3001		VERSO						4A	2 2B1	35700	32350	68050	T S 1
4212		PAXMIL CORP - LA CORPORATION PAXMIL						CA					
4612		3501 AVE DU PARC H2X 2H8											
1001	17036650	3720-28 PARK AVE											
2002	A-30316 75-5-79	16 45	11		2100	10425	2,16800						
2002						10416							
2004		16 2	11		400	10416	41600						
2006		16 2	10		2450	10416	2,56600						
2006					2475	10900							
2999							5,17000						
3001		VERSO						4B	2 2B1	70900	77650	148450	T C 1
4212		PAXMIL CORP - LA CORPORATION PAXMIL						CA					
4612		3501 AVE DU PARC H2X 2H8											
1001	17036660	3732-34 PARK AV											
1002	A-30316 75-5-79	356-60 PINE AV O											
2002		16 2	9		5092	10408	3,58500						
2002					1800	10883							
3001		VERSO						4A	2 2B1	61500	53950	115450	T C 1

11036300

Société Centrale d'Hypothèques et de Prêts
2350 ch. Manilla V. Mont-Royal H4P 2A4

CFN2

CGRT
5/10/77 23/5/77 JLN

11036400

Société Centrale d'Hypothèques et de Prêts
2350 ch. Manilla V. Mont-Royal H4P 2A4

CFN2

CGRT
5/10/77 23/5/77 JLN

11036500

Société Centrale d'Hypothèques et de Prêts
2350 ch. Manilla V. Mont-Royal H4P 2A4

CFN2

CGRT
5/10/77 23/5/77 JLN

11036600

Société Centrale d'Hypothèques et de Prêts
2350 ch. Manilla V. Mont-Royal H4P 2A4

CFN2

CGRT
5/10/77 23/5/77 JLN

CODE	COMPTE ACCOUNT	EMPLACEMENT - NOM, PROFESSION, RÉSIDENCE LOCATION - NAME, OCCUPATION, RESIDENCE						SCOLAIRE SCHOOL	VALEUR EN DOLLARS VALUE IN DOLLARS			REMARQUES REMARKS	
		DIV. CAD. CAD. DIV.	CADASTRE	SUBDIVISION	FRONT FRONTAGE	PROFONDEUR DEPTH	SUPERFICIE SURFACE		TERRAIN LAND	BÂTIMENT BUILDING	TOTAL		
4212 4612	17036660	PAXMIL CORP - LA CORPORATION PAXMIL 3501 AVE DU PARC H2X 2H8						CA					
6101		OCCUPATION DU DOMAINE PUBLIC						VALZUR	138				
7001 7002 7003		PINE AVE O TRAVERSEZ PINE AVE O											
1001	17036676	LOT PARK AVE											
2002		16 44	P53		3462	402				40000			
2002					2600	2672							
2004		16 44	P54		611	IRR				400			
2006		16 44	P52		IRR	2672				1714200			
2006					2900	5204							
2008		16 44	P51		IRR	5204				1,50600			
2008					2700	7493							
2010		16 44	P50		IRR	7493				2,19100			
2010					2730	8754							
2012		16 44	P49		IRR	8754				2,60500			
2012					2700	9832							
2999										7,78300			
3001								68	281	108550		108550 EQ3 18-2	
4204 4604		LA VILLE DE MONTRÉAL (SERVICE DES IMMEUBLES) 275 NOTRE-DAME, E. H2Y 1C6						97					
6001		MEILLEUR AMÉNAGEMENT											
1001	17036750	LOT ARR PARK AVE											
2002		16 44	P50		1525	000				2000			
2002					1600	350							
3001								68	281	200		200 EQ3 18-2	
4204 4604		LA VILLE DE MONTRÉAL (SERVICE DES IMMEUBLES) 275 NOTRE-DAME, E. H2Y 1C6						97					
1001	17036850	LOT ARR PARK AVE											
2002		16 44	P49		700	560				4300			
2002						660							
2004		16 44	P50		1105	350				5000			
2004					1100	560							
2999										9300			
3001								68	291	650		650 EQ3 18-2	
4204 4604		LA VILLE DE MONTRÉAL (SERVICE DES IMMEUBLES) 275 NOTRE-DAME, E. H2Y 1C6						97					

CODE	COMPTE ACCOUNT	EMPLACEMENT - NOM, PROFESSION, RESIDENCE LOCATION - NAME, OCCUPATION, RESIDENCE					SCOLAIRE SCHOOL	VALEUR EN DOLLARS VALUE IN DOLLARS			REMARQUES REMARKS
		DIV. E.D. CAD. DIV.	CADASTRE SUBDIVISION	FRONT FRONTAGE	PROFONDEUR DEPTH	SUPERFICIE SURFACE		TERRAIN LAND	BÂTIMENT BUILDING	TOTAL	
1001	17038950		3625 PARK AV								
1002			3575 PARK AV								
1003			300 LEO PARISEAU								
2002		16 44	46-1	1800	13650						
2004		16 44	45	2600	13600						
2006		16 44	44-2	2547	13600						
2008		16 44	44-1	133	13600						
2010		16 44	43-2	2333	13600						
2012		16 44	43-1	387	13600						
2014		16 44	42-2	2133	13600						
2016		16 44	42-1	567	13600						
2018		16 44	41-2	1925	13600						
2020		16 44	41-1	567	13600						
2022		16 44	40-2	1717	13600						
2024		16 44	40-1	883	13600						
2026		16 44	39-3	785	13600						
2028		16 44	39-2	1467	13600						
2030		16 44	39-1	150	13600						
2032		16 44	38-2	1533	13600						
2034		16 44	38-1	1067	13600						
2036		16 44	37-3	592	13600						
2038		16 44	37-2	1700	13600						
2040		16 44	37-1	300	13600						
2042		16 44	36-2	1341	13600						
2044		16 44	36-1	1358	13600						
2046		16 44	35-3	308	13600						
2048		16 44	35-2	1690	13600						
2050		16 44	35-1	716	13600						
2052		16 44	34-2	950	13600						
2054		16 44	34-1	1780	13600						
2056		16 44	33	2700	13600						
2058		16 44	32	2800	13600						
2060		16 44	31-1	125	13600						
2062		16 44	192	39601	1000						
2064				39608							
2066		16 43	52-1	39608	1000						
2068		16 44	30-1	38988	741						
2070		16 44		1675	13602						
2072		16 44	29	1467	13600						
2074		16 44	28	2800	13600						
2076		16 44	27	2800	13600						
2078		16 44	26	2700	13600						
2080		16 44	25	2700	13600						
2082		16 44	24-A	2400	13600						
2084		16 44	24	2400	13600						
2086		16 44	23	2400	13600						
2088		16 44	22	2400	13600						
2090		16 44	21	2400	13600						
2092		16 44	20	2400	13600						
2094		16 43	53-1	19	13600						
2096		16 43	54	500	9190						
2098		16 43	54	2500	9187						
2098		16 43	55	2500	9175						
2098		16 43	56	2500	9158						
2098		16 43	56	2500	9158						

CODE	COMPTE ACCOUNT	EMPLACEMENT - NOM. PROFESSION, RESIDENCE LOCATION - NAME, OCCUPATION, RESIDENCE						SCOLAIRE SCHOOL	VALEUR EN DOLLARS VALUE IN DOLLARS			REMARQUES REMARKS
		DEPT. CAD. CAD. DIV.	CADASTRE	SUBDIVISION	FRONT FRONTAGE	PROFONDEUR DEPTH	SUPERFICIE SURFACE		TERRAIN LAND	BÂTIMENT BUILDING	TOTAL	
2100	17018950		16 43	57	2500	9350	2,26700					
2100						9192						
2102			16 43	58	2500	9192	2,28400					
2102						9133						
2104			16 43	59	2600	9133	2,26200					
2104						9125						
2106			16 43	60	2500	9125	2,28000					
2106						9117						
2108			16 43	61	2500	9117	2,27800					
2108						9108						
2110			16 43	62-1	500	9108	45500					
2110						9106						
2112			16 43	62-2	2000	9106	1,82100					
2112						9100						
2114			16 44	193	9700	1000	96900					
2114						9684						
2116			16 44	194	20957	1000	2,09600					
2116					20960							
2118			16 43	36-1	20960	1000	2,09600					
2118					20963							
2120			16 43	36-2	9684	1000	96500					
2120					9668							
2122			16 44	69-1	2290	10401	2,32000					
2122					2171	10900						
2124			16 44	68	2600	10900	2,70400					
2126			16 44	67	2600	10400	2,70500					
2128			16 44	66	2600	10400	2,70400					
2130			16 44	65	2600	10400	2,70400					
2132			16 44	64	2600	10400	2,70400					
2134			16 44	63	2600	10400	2,70400					
2136			16 44	62	2600	10400	2,63600					
2136						10200						
2138			16 44	61	2500	10200	1,86500					
2138					5860	4900						
2140			16 44	60-1-1	1950	4900	54600					
2140					4631	700						
2142			16 48	4	000	400	400					
2142					200							
2144			16 48	5	000	5500	68800					
2144					2500							
2146			16 48	6	4631	5500	1,46200					
2146					1950	9700						
2148			16 48	7	5075	1600	54400					
2148					5475	1649						
2150			16 44	82-1	19757	1649	3,12900					
2150					19357	1600						
2152			16 48	8	2460	2900	2,25200					
2152					2600							
2154			16 48	9	2500	8900	2,22500					
2156			16 48	10	2500	8900	1,87500					
2156						IRR						
2158			16 48	3	000	2200	7500					
2158					1000	1500						
2160			16 48	2	000	3200	20800					
2160					1300							
2162			16 44	149-A	2017	3460	34900					
2162					000							
2164			16 44	149	2500	IRR	2,00700					
2164					1200	2900						
2166			16 44	148	2400	8900	2,13600					
2168			16 44	147	2400	8900	2,13600					

CODE	COMPTE ACCOUNT	EMPLACEMENT - NOM, PROFESSION, RESIDENCE LOCATION - NAME, OCCUPATION, RESIDENCE						SCOLAIRE SCHOOL	VALEUR EN DOLLARS VALUE IN DOLLARS			REMARQUES REMARKS
		DIV. CAD. CAD. DIV.	CADASTRE	SUBDIVISION	FRONT FRONTAGE	PROFONDEUR DEPTH	SUPERFICIE SURFACE		TERRAIN LAND	BÂTIMENT BUILDING	TOTAL	
2170	17038950	16 44	146		2400	8900						
2172		16 44	146-1		592	8900						
2174		16 48	43		7500	10400						
2176		16 48	40		2500	10400						
2178		16 48	39		2500	10400						
2180		16 48	38		2500	10400						
2180					667	IRR						
2182		16 47	20		000	IRR						
2182					1833	10400						
2184		16 47	19		2500	10400						
2186		16 47	18		2500	10400						
2188		16 47	17-1		2400	10400						
2188					2238	IRR						
2190		16 47	15-1		9130	1500						
2190					9405	1625						
2192		16 47	14-1		2280	9053						
2192					2000	9050						
2194		16 47	13		2500	9050						
2196		16 47	12		2500	9050						
2198		16 47	11		1750	9050						
2198					2500	IRR						
2200		16 47	10		000	7344						
2200					1300							
2202		16 48	37-1		5060	1625						
2202					4788	1500						
2204		16 48	37-2		8187	1500						
2204					8090							
2206		16 48	36		375	1706						
2206					000							
2208		16 48	35		2500	IRR						
2208					1200	9135						
2210		16 48	58-1		1900	9135						
2210					1990							
2212		16 48	58-2		100	9135						
2212					050	9133						
2214		16 48	57		1160	9133						
2214					2000	IRR						
2216		16 48	56		740	IRR						
2216					800							
2218		16 48	55		4185	2300						
2218					6090							
2220		16 48	54		6090	2225						
2220					6080							
2222		16 48	53		6020	2225						
2222					IRR							
2224		16 48	52		IRR	2870						
2224					5960							
2999												
						224,33100						
3001												
4203												
4204												
4205												
5701												
5702												
6001												
6102												

MR NORMAN PERLMUTTER, IN-TRUST
MR ARTHUR S YERGIN, IN-TRUST
CANADA PERMANENT TRUST COMPANY

ATT NE LEONARD SERAPINI
800 VICTORIA SQ #720 H4Z 1E3

BAIL EHPHYTEOTIQUE ECHEANCE 1-6-2082 2602124-25
OCCUPATION DU DOMAINE PUBLIC VALEUR 158020 I

6709900 3157000 46327600
6727100 4925100 4466000

*Payement (contente)
10.000 - 1/2 1/2 1/2 1/2*

CODE	COMpte ACCOUNT	EMPLACEMENT - NOM, PROFESSION, RÉSIDENCE LOCATION - NAME, OCCUPATION, RESIDENCE					SCOLAIRE SCHOOL	VALEUR EN DOLLARS VALUE IN DOLLARS			REMARQUES REMARKS		
		DIV. CAD. CAD. DIV.	CADASTRE	SUBDIVISION	FRONT FRONTAGE	PROFONDEUR DEPTH		SUPERFICIE SURFACE	TERRAIN LAND	BATISSE BUILDING		TOTAL	
1001 1002 1003	17038960												
3001							3A	2	281	23671400	23671400	24025000	T R 1
4201 4202							1A4						
							1A4						
5701 5702													
6001 6002													
7001 7002													
1001	17040500												
2002													
2004													
2006													
2008													
2010													
2999													
3001							1B	281	248600	702750	948350	EC9	18-6
4201 4601													
6001													
1001	17041100												
2002													
2002													
2004													
2006													
2999													
3001							4A	2	281	63100	20450	73650	T S 1
4212 4612													
1001	17041200												
2002													
2002													
3001							4A	2	281	29200	13150	42350	T S 1

*Jugement (cont.)
28-1-1979*

VERSO

Mo-1100

CF02

Societe Penhule d'Hypotheques et de logements
2350 ch. Manilla V. Mont. Royal H4P 2A9

DATE	DE	PAR
5/10/79	BS	STY
		9/12

NO	DESCRIPTION	DE	PAR	AMT	AMT
1	TRAVAIL	1978	1978	10000	10000
2	TRAVAIL	1978	1978	10000	10000
3	TRAVAIL	1978	1978	10000	10000
4	TRAVAIL	1978	1978	10000	10000
5	TRAVAIL	1978	1978	10000	10000
6	TRAVAIL	1978	1978	10000	10000
7	TRAVAIL	1978	1978	10000	10000
8	TRAVAIL	1978	1978	10000	10000
9	TRAVAIL	1978	1978	10000	10000
10	TRAVAIL	1978	1978	10000	10000
11	TRAVAIL	1978	1978	10000	10000
12	TRAVAIL	1978	1978	10000	10000
13	TRAVAIL	1978	1978	10000	10000
14	TRAVAIL	1978	1978	10000	10000
15	TRAVAIL	1978	1978	10000	10000
16	TRAVAIL	1978	1978	10000	10000
17	TRAVAIL	1978	1978	10000	10000
18	TRAVAIL	1978	1978	10000	10000
19	TRAVAIL	1978	1978	10000	10000
20	TRAVAIL	1978	1978	10000	10000
21	TRAVAIL	1978	1978	10000	10000
22	TRAVAIL	1978	1978	10000	10000
23	TRAVAIL	1978	1978	10000	10000
24	TRAVAIL	1978	1978	10000	10000
25	TRAVAIL	1978	1978	10000	10000
26	TRAVAIL	1978	1978	10000	10000
27	TRAVAIL	1978	1978	10000	10000
28	TRAVAIL	1978	1978	10000	10000
29	TRAVAIL	1978	1978	10000	10000
30	TRAVAIL	1978	1978	10000	10000
31	TRAVAIL	1978	1978	10000	10000
32	TRAVAIL	1978	1978	10000	10000
33	TRAVAIL	1978	1978	10000	10000
34	TRAVAIL	1978	1978	10000	10000
35	TRAVAIL	1978	1978	10000	10000
36	TRAVAIL	1978	1978	10000	10000
37	TRAVAIL	1978	1978	10000	10000
38	TRAVAIL	1978	1978	10000	10000
39	TRAVAIL	1978	1978	10000	10000
40	TRAVAIL	1978	1978	10000	10000
41	TRAVAIL	1978	1978	10000	10000
42	TRAVAIL	1978	1978	10000	10000
43	TRAVAIL	1978	1978	10000	10000
44	TRAVAIL	1978	1978	10000	10000
45	TRAVAIL	1978	1978	10000	10000
46	TRAVAIL	1978	1978	10000	10000
47	TRAVAIL	1978	1978	10000	10000
48	TRAVAIL	1978	1978	10000	10000
49	TRAVAIL	1978	1978	10000	10000
50	TRAVAIL	1978	1978	10000	10000
51	TRAVAIL	1978	1978	10000	10000
52	TRAVAIL	1978	1978	10000	10000
53	TRAVAIL	1978	1978	10000	10000
54	TRAVAIL	1978	1978	10000	10000
55	TRAVAIL	1978	1978	10000	10000
56	TRAVAIL	1978	1978	10000	10000
57	TRAVAIL	1978	1978	10000	10000
58	TRAVAIL	1978	1978	10000	10000
59	TRAVAIL	1978	1978	10000	10000
60	TRAVAIL	1978	1978	10000	10000
61	TRAVAIL	1978	1978	10000	10000
62	TRAVAIL	1978	1978	10000	10000
63	TRAVAIL	1978	1978	10000	10000
64	TRAVAIL	1978	1978	10000	10000
65	TRAVAIL	1978	1978	10000	10000
66	TRAVAIL	1978	1978	10000	10000
67	TRAVAIL	1978	1978	10000	10000
68	TRAVAIL	1978	1978	10000	10000
69	TRAVAIL	1978	1978	10000	10000
70	TRAVAIL	1978	1978	10000	10000
71	TRAVAIL	1978	1978	10000	10000
72	TRAVAIL	1978	1978	10000	10000
73	TRAVAIL	1978	1978	10000	10000
74	TRAVAIL	1978	1978	10000	10000
75	TRAVAIL	1978	1978	10000	10000
76	TRAVAIL	1978	1978	10000	10000
77	TRAVAIL	1978	1978	10000	10000
78	TRAVAIL	1978	1978	10000	10000
79	TRAVAIL	1978	1978	10000	10000
80	TRAVAIL	1978	1978	10000	10000
81	TRAVAIL	1978	1978	10000	10000
82	TRAVAIL	1978	1978	10000	10000
83	TRAVAIL	1978	1978	10000	10000
84	TRAVAIL	1978	1978	10000	10000
85	TRAVAIL	1978	1978	10000	10000
86	TRAVAIL	1978	1978	10000	10000
87	TRAVAIL	1978	1978	10000	10000
88	TRAVAIL	1978	1978	10000	10000
89	TRAVAIL	1978	1978	10000	10000
90	TRAVAIL	1978	1978	10000	10000
91	TRAVAIL	1978	1978	10000	10000
92	TRAVAIL	1978	1978	10000	10000
93	TRAVAIL	1978	1978	10000	10000
94	TRAVAIL	1978	1978	10000	10000
95	TRAVAIL	1978	1978	10000	10000
96	TRAVAIL	1978	1978	10000	10000
97	TRAVAIL	1978	1978	10000	10000
98	TRAVAIL	1978	1978	10000	10000
99	TRAVAIL	1978	1978	10000	10000
100	TRAVAIL	1978	1978	10000	10000

CODE	COMPTÉ ACCOUNT	EMPLACEMENT - NOM, PROFESSION, RÉSIDENCE LOCATION - NAME, OCCUPATION, RESIDENCE						ASSEZ F. F. F.	MUNICIPAL	VALEUR EN DOLLARS VALUE IN DOLLARS			REMARQUES REMARKS	
		DIV. CAD. CAD. DIV.	CADASTRE	SUBDIVISION	FRONT FRONTAGE	PROFONDEUR DEPTH	SUPERFICIE SURFACE			SCHOLAIRE SCHOL	TERRAIN LAND	BÂTIMENT BUILDING		TOTAL
4212 4612	17041200	PAXMIL CORP - LA CORPORATION PAXMIL 3501 AV DU PARC H2X 2H8 VERSO						CA						
1001	17041300	3507-07A PARK AVE												
2002 2002 2004 2004 2999	A-30316 79-5-25	16 44	P12		542	13600	67500							
		16 44	P11		1100	13600	1,53000							
					1150		2,20500							
3001								4A	2 281	26200	13850	40450	T S 1	
4212 4612		PAXMIL CORP - LA CORPORATION PAXMIL 3501 AV DU PARC H2X 2H8 VERSO						CA						
1001	17041400	3505-03 PARK AVE												
2002 2002	A-30316 79-5-25	16 44	P11		1740	13570	2,29100							
					1670									
3001								4A	2 281	27950	12650	40500	T S 1	
4212 4612		PAXMIL CORP - LA CORPORATION PAXMIL 3501 AV DU PARC H2X 2H8 VERSO						CA						
1001	17041500	3501 PARK AV 285 MILTON												
1002	A-30316 75-5-41	16 44	P10		2800	17490	2,09200							
2002								4A	2 281	36400	34250	70900	T S 1	
3001														
4212 4612		PAXMIL CORP - LA CORPORATION PAXMIL 3501 AV DU PARC H2X 2H8 VERSO						CA						
7001		MILTON												
1001	17041700	3487 PARK AVE												
2002		16 44	6		2700	13600	3,67200							
2004		16 44	7		2700	13600	3,67200							
2006		16 44	5-1		2200	13600	2,99200							
2008		16 44	8		2800	13600	3,80800							
2999							14,14400							
3001								4B	1 281	202850	163150	366000	T C 1	
4202 4602		M BERNARD CAIRE, ADM. 88 HORTENSIO MEXICO MEXIQUE						17						

CERT. 75
11-10-79 15-78

170-1200

Société Centrale d'Hypothèques et de Prêts
2350 ch. Manilla V. Mont Royal H4P 2A4

CFR2

CERT. EST. VIA
5/10/79 235/79

170-1300

Société Centrale d'Hypothèques et de Prêts
2350 ch. Manilla V. Mont Royal H4P 2A4

CFR2

CERT. EST. VIA
5/10/79 235/79

170-1400

Société Centrale d'Hypothèques et de Prêts
2350 ch. Manilla V. Mont Royal H4P 2A4

CFR2

CERT. EST. VIA
5/10/79 235/79

170-1500

Société Centrale d'Hypothèques et de Prêts
2350 ch. Manilla V. Mont Royal H4P 2A4

CFR2

CERT. EST. VIA
5/10/79 235/79

CODE	COMPTE ACCOUNT	EMPLACEMENT - NOM, PROFESSION, RÉSIDENCE LOCATION - NAME, OCCUPATION, RESIDENCE						MUNICIPAL	SCOLAIRE SCHOOL	VALEUR EN DOLLARS VALUE IN DOLLARS			REMARQUES REMARKS	
		DIV. CAD. CAD. DIV.	CADASTRE	SUBDIVISION	FRONT FRONTAGE	PROFONDEUR DEPTH	SUPERFICIE SURFACE			TERRAIN LAND	BÂTIMENT BUILDING	TOTAL		
4203 4603	17041700	M. VICTOR JOUBERT, ADM 84 MORTENSIO MEXICO MEXIQUE						17	2					
5701 5702		ATT LA PATISSERIE BELGE INC 3487 AV DU PARC H2X 2H6												
1001	17041800	3485 PARK AV												
2002		16 44	5-2		400	13600					54400			
2004		16 44	4		2700	13600					3,67200			
2999											4,21600			
3001								48	2 281	84850	44150	99000	T C 1	
4204 4604		THE SINGER PRESS COMPANY 3485 PARK AVE						CA	1					
1001	17041900	3483-81 PARK AVE												
2002		16 44	3		2700	13600					3,67200			
3001								44	1 281	47800	56350	103150	T C 1	
4211 4611		MRS BERNARD B FREEDMAN (LILLIAN ABRAMOVITCH) 4632 KENT H3W 1H1						SA	1					
1001	17042000	LOT PARK AV												
2002		16 44	2		2930	13610					4,04800			
2002					3000	13790								
2004		16 44	1		2560	13680					3,48100			
2004					2610	13710								
2006		16 P67			2800	13680					3,81100			
2006					2700	13670								
2999											11,31000			
3001								78	2 281	156700		146700	T V 1	
4201 4601		RYBO INC 3461 PARK AV H2X 2H6						CA	1					
5701 5702		ATT BRASSERIE HENRI RICHARD 3461 PARK AV H2X 2X6												
1001	17042200	3463-61 PARK AVE												
2002		16 67	7		4807	13605					4,69000			
2002					4879	13601								
3001								44	2 281	82400	16080	170450	T S 1	

CODE	COMPTÉ ACCOUNT	EMPLACEMENT - NOM, PROFESSION, RÉSIDENCE LOCATION - NAME, OCCUPATION, RESIDENCE						MUNICIPAL	REMARQUES REMARKS										
		DIV. CAD. CAD. DIV.	CADASTRE	SUBDIVISION	FRONT FRONTAGE	PROFONDEUR DEPTH	SUPERFICIE SURFACE			SCOLAIRE SCHOOL	VALEUR EN DOLLARS VALUE IN DOLLARS								
4211 4611	17042200							CA	1										
5701 5702																			
1001	17042300																		
2002 2002																			
3001										45	2 231	42950	38850	81800	T C 1				
4204 4604								CA	1										
1001	17042320																		
2002 2002																			
3001										4A	1 281	87750	26050	115800	T C 1				
4211 4611								CA	3										
1001	17042340																		
2002 2002																			
3001										4B	1 281	71450	46000	117450	T C 1				
4211 4611								CA	1										
1001	17042360																		
2002 2002																			
3001										4B	1 281	124500	82750	207250	T C 1				
4211 4611								CA	1										

CERT. EFF. 26/6/79 1/3/79 134

CERT. EFF. 26/6/79 1/3/79 134

CODE	COMPTE ACCOUNT	EMPLACEMENT - NOM, PROFESSION, RÉSIDENCE LOCATION - NAME, OCCUPATION, RESIDENCE						P.P.P.	SCOLAIRE SCHOOL	VALEUR EN DOLLARS VALUE IN DOLLARS			MUNICIPAL	REMARQUES REMARKS			
		DIV. CAD. CAD. DIV.	CADASTRE	SUBDIVISION	FRONT FRONTAGE	PROFONDEUR DEPTH	SUPERFICIE SURFACE			TERRAIN LAND	BÂTIMENT BUILDING	TOTAL					
1001	17042380	3429 PARK AV															
2002		16 67	4		4100	13750	5,63500										
2902						13737											
3001								98	1 291	73000	42600	115600	T C 1				
4211		MR. SAUUEL TELLER															
4611		4980 CIRCLE RD H3W 127															
		<i>Arr. de Protection Biens Culturels</i>															
		<table border="1"> <tr> <td>QUEST.</td> <td>EST.</td> </tr> <tr> <td>26/1/79</td> <td>2/2/79</td> </tr> </table>						QUEST.	EST.	26/1/79	2/2/79						
QUEST.	EST.																
26/1/79	2/2/79																
1001	17042400	3421-01 PARK AV															
1002		3406 JEANNE MANCE															
1003		269-305 SHERBROOKE O															
2002		16 67	5		4175	IRR	6,28900										
2002					6135	14661											
2004		16 67	4		10991	14361	13,73600										
2004					7592	15004											
2006		16 43	1-1		3362	7592	93800										
2006					1232	7223											
2008		16 43	1-3		6135	10345	6,40100										
2008					6253	10300											
2999							27,36400										
3001								49	1 281	479900	437100	1117000	T C 1				
4211		MR. SAUUEL TELLER															
4611		4980 CIRCLE RD H3W 127															
		<i>Arr. de Protection Biens Culturels</i>															
7001		SHERBROOKE OUEST															
7002		DEBUT DE ANDERSON															
7003		VITRE OUEST															
1001	17042700	LOT ANDERSON															
2002		16 676			3900	4900	2,30000										
2902					4400												
3001								68	291	9150		9150	18-2				
4204		LA VILLE DE MONTRÉAL (SERVICE DES IMMEUBLES)															
4604		275 NOYRE-DAME, E. H2Y 1C6															
6001		EXPROPRIÉ POUR FINS DE METRO															
1001	17042800	LOT ANDERSON															
2002		16 677			3800	4900	1,86200										
3001								4K	1 281	8400		8400	T V 1				
4204		MR. JOHN H. MILLOY, MANAGER															
4604		375 ST LOUIS DORVAL															

CODE	COMPTE ACCOUNT	EMPLACEMENT - NOM, PROFESSION, RESIDENCE LOCATION - NAME, OCCUPATION, RESIDENCE					MÉTRES METERS	MÉTRES METERS	MÉTRES METERS	MÉTRES METERS	MÉTRES METERS	MÉTRES METERS	VALEUR EN DOLLARS VALUE IN DOLLARS			REMARQUES REMARKS
		CADASTRE	SUBDIVISION	FRONT FRONTAGE	PROFONDEUR DEPTH	SUPERFICIE SURFACE							SCHOLAIRE SCHOOL	TERRAIN LAND	BÂTIMENT BUILDING	
4202 4602 6801	17043200	MME LUCILLE CHARTRAND 1066 ANDERSON H2Z 1L9					38									
6801		AIRE DE PROTECTION BIENS CULTURELS														
1001 2002 3001	17043300	1066 ANDERSON														
		16 533 8		1900	IRR	1,21500										
4204 4604 6801		MME FRANCOIS MIRON (LUCILLE CHARTRAND) 1066 ANDERSON H2Z 1L9					57									
6801		AIRE DE PROTECTION BIENS CULTURELS														
1001 2002 3001	17043400	1070 ANDERSON														
		16 533 9		1900	6740	1,27600										
4211 4611 6801		M. YVES BRAZEAU, TECHNICIEN 1070 ANDERSON H2Z 1L9					18									
6801		AIRE DE PROTECTION BIENS CULTURELS														
1001 2002 2002 2004 2004 2006 2006 2999	17043500	1080 ANDERSON														
		16 534 9		2316	5825	1,34500										
		16 534-7		2316	6416	1,50000										
		16 534 8		2333	6525	1,33400										
				2300	5875											
					5800											
						4,17900										
3001 4204 4604 6220 6801		MR THOMAS DELL ELCE, IMPORTER 1040 DE BLEURY H2Z 1M9					2A									
		TERRAIN DE STATIONNEMENT PAVE AIRE DE PROTECTION BIENS CULTURELS														
1001 2002 2004 2999	17043600	1086-92A ANDERSON														
		16 534 11		2300	5960	1,36300										
		16 534 12		2510	6760	1,58200										
						2,91500										
3001							2D									

CODE	COMPTE ACCOUNT	EMPLACEMENT - NOM, PROFESSION, RÉSIDENCE LOCATION - NAME, OCCUPATION, RESIDENCE							C	S	SCOLAIRE SCHOOL	VALEUR EN DOLLARS VALUE IN DOLLARS			MUNICIPAL	REMARQUES REMARKS
		DIV. CAD. CAD. DIV.	CADASTRE	SUBDIVISION	FRONT FRONTAGE	PROFONDEUR DEPTH	SUPERFICIE SURFACE	TERRAIN LAND				BÂTIMENT BUILDING	TOTAL			
4217 4617 6801	17043600	MR KUO HSIUNG CHU, EXECUTIVE 1129 DE BLEURY H22 IN1 AIRE DE PROTECTION BIENS CULTURELS							1A	1						
7001 7002 7003 7004 7005		1114-18 ANDERSON VOIR 1109-07 DE BLEURY 1122 ANDERSON VOIR 1111-29 DE BLEURY DORCHESTER BL 0 TRAVERSEZ DORCHESTER BL 0														
1001	17044100	LOT ANDERSON														
2002 2002 2004 2004 2999		16 P545		5840	480	41800										
		16 P546		5840	3330	1,94800										
				5920		2,36600										
3001								48		281	99950		99950	EU3	18-2	
4204 4604		LA VILLE DE MONTRÉAL (SERVICE DES IMMEUBLES) 275 NOTRE-DAME, E. H2Y 1C6							9F	1						
1001	17044200	1121-19 ANDERSON														
2002 2004 2999		16 P545		4250	753	32000										
		16 P546		4250	3348	1,42200										
						1,74200										
3001								28	1	281	7850	6150	14000	T. R. 1		
4204 4604 4207 4607		MR ANTON SHOWGAN, PRESSER 4674 CLARK H2T 2T4 MRS ANTON SHOWGAN (ANNIE SHUK) 4674 CLARK H2T 2T4							1A	1						
6801		AIRE DE PROTECTION BIENS CULTURELS														
1001	17044300	LOT ANDERSON														
2002 2002		16 551	3	2410	4000	1,70300										
				1860	1100											
3001								7A	1	281	7650		7650	T. V. 1		
4204 4604		MR JOHN H HILLOY, MANAGER 375 ST LOUIS DORVAL							1A	1						
6801		AIRE DE PROTECTION BIENS CULTURELS														
1001	17044400	LOT ANDERSON														

CODE	COMPTE ACCOUNT	EMPLACEMENT - NOM, PROFESSION, RÉSIDENCE LOCATION - NAME, OCCUPATION, RESIDENCE						V. 44 RENTAL RENTAL	V. 45 RENTAL RENTAL	V. 46 RENTAL RENTAL	V. 47 RENTAL RENTAL	V. 48 RENTAL RENTAL	V. 49 RENTAL RENTAL	VALEUR EN DOLLARS VALUE IN DOLLARS			REMARQUES REMARKS
		DIV. CAD. CAD. DIV.	CADASTRE	SUBDIVISION	FRONT FRONTAGE	PROFONDEUR DEPTH	SUPERFICIE SURFACE							SCOLAIRE SCHOOL	TERRAIN LAND	BÂTIMENT BUILDING	
2002	17044400	16	551	2	2400	IRR	1,81100										
2002					3100	7160											
3001										7A	1	281	8150		5150	T. R. 1	
4204										1A	C2						
4604																	
6801																	
1001	17044450																
2002					2475	6175	1,53600										
2002					2488	6200											
3001										2B	1	281	6900	6100	13000	T. R. 1	
4204										1A	1						
4604																	
4207										4A	1						
4607																	
1001	17044550																
2002					2475	6200	1,54100										
2002					2487	6225											
3001										2B	1	281	6950	6050	13000	T. R. 1	
4205										2A	1						
4605																	
6801																	
1001	17044600																
2002					2410	7090	1,75000										
3001										2F	1	281	7850	6150	14000	T. R. 1	
4204										1A	1						
4604																	
6801																	
1001	17044700																
2002					2410	7090	1,75000										
3001										2F	1	281	7850	6150	14000	T. R. 1	

CODE	COMpte ACCOUNT	EMPLACEMENT - NOM, PROFESSION, RESIDENCE LOCATION - NAME, OCCUPATION, RESIDENCE						S P C F	S C L A I R E S C H O O L	VALEUR EN DOLLARS VALUE IN DOLLARS			REMARQUES REMARKS	
		DIV. CAD. CAD. DIV.	CADASTRE	SUBDIVISION	FRONT FRONTAGE	PROFONDEUR DEPTH	SUPERFICIE SURFACE			TERMIN LAND	BÂTISSC BUILDING	TOTAL		
4201 4601 6801	17044700	MR JOHN HAZARIAN, RESTAURATEUR 2375 AV DE MONTREUIL H3M 1X5						1A						
		AIRE DE PROTECTION BIENS CULTURELS												
1001 2002 3001	17044800	1093-87 ANDERSON												
		16 P554			4990	IRR.	3,61000							
4204 4604 6801		MR JOHN H HILLOY, MANAGER 375 ST LOUIS DORVAL						1A	C2					
		AIRE DE PROTECTION BIENS CULTURELS												
1001 2002 3001	17044900	LOT ANDERSON												
		16 556 1			2120	6860	1,45200							
4211 4611 6801		MR MANFRED PFEIFFER, C A 6225 AV DE VINY H3S 2R4						1A						
		AIRE DE PROTECTION BIENS CULTURELS												
1001 2002 3001	17045000	LOT ANDERSON												
		16 556 2			2120	IRR	1,45700							
4211 4611 6801		MR MANFRED PFEIFFER, C A 6225 AV DE VINY H3S 2R4						1A						
		AIRE DE PROTECTION BIENS CULTURELS												
1001 2002 2002 3001	17045100	LOT ANDERSON												
		16 556 3			2100	IRR	1,43800							
		2010			2010									
4211 4611 6801		MR MANFRED PFEIFFER, C A 6225 AV DE VINY H3S 2R4						1A						
		AIRE DE PROTECTION BIENS CULTURELS												
1001	17045200	LOT ANDERSON												

CODE	COMPTE ACCOUNT	EMPLACEMENT - NOM, PROFESSION, RÉSIDENCE LOCATION - NAME, OCCUPATION, RESIDENCE						S.C.	S.C.	S.C.	VALEUR EN DOLLARS VALUE IN DOLLARS			REMARQUES REMARKS
		DIV. CAD. CAD. DIV.	CADASTRE	SUBDIVISION	FRONT FRONTAGE	PROFONDEUR DEPTH	SUPERFICIE SURFACE				SCHOLAIRE SCHOOL	TERRAIN LANG.	BÂTIMENT BUILDING	
2002	17045200	16 555	4		2120	IRR	1,44100							
3001														
4211		MR MAHFRED PFEIFFER, C A												
4611		6225 AV DE VIKY H35 2R4												
6801		AIRE DE PROTECTION BIENS CULTURELS												
1001	17045300	LOT ANDERSON												
2002		16 555	5		2040	IRR	1,41900							
3001														
4211		MR MAHFRED PFEIFFER, C A												
4611		6225 AV DE VIKY H35 2R4												
6801		AIRE DE PROTECTION BIENS CULTURELS												
1001	17045400	LOT ANDERSON												
2002		16 555	6		2280	IRR	1,48900							
2002					2140									
3001														
4211		MR MAHFRED PFEIFFER, C A												
4611		6225 AV DE VIKY H35 2R4												
6801		AIRE DE PROTECTION BIENS CULTURELS												
7001		RUELLE												
7002		DE LA GAUCHETIERE O												
7004		RUELLE												
1001	17045500	LOT ANDERSON												
2002		16 670			1800	6260	1,12500							
2004		16 843			891	19044	86000							
2999							1,98500							
3001														
4211		THE MONTRÉAL STAR 1973 LIMITED												
4611		245 ST JACQUES H2Y 1M6												
6320		TERRAIN DE STATIONNEMENT												
6801		AIRE DE PROTECTION BIENS CULTURELS												
1001	17045600	LOT ANDERSON												

CODE	COMPTE ACCOUNT	EMPLACEMENT - NOM, PROFESSION, RÉSIDENCE LOCATION - NAME, OCCUPATION, RESIDENCE					MUNICIPAL	VALEUR EN DOLLARS VALUE IN DOLLARS			REMARQUES REMARKS			
		DIV. CAL. CAD. DIV.	CADASTRE	SUBDIVISION	FRONT FRONTAGE	PROFONDEUR DEPTH		SUPERFICIE SURFACE	SCOLAIRE SCHOOL	TERRAIN LAND		BÂTIMENT BUILDING	TOTAL	
2002	17045600		16 671		1700	6260	1,06300							
3001														
4211			THE MONTREAL STAR 1973 LIMITED				CA							
4611			245 ST JACQUES H2Y 1M6											
6220			TERRAIN DE STATIONNEMENT											
6801			AIRE DE PROTECTION BIENS CULTURELS											
1001	17045700		LOT ANDERSON											
2002			16 672		1800	6260	1,12500							
3001														
4211			THE MONTREAL STAR 1973 LIMITED				CA							
4611			245 ST JACQUES H2Y 1M6											
6220			TERRAIN DE STATIONNEMENT											
6801			AIRE DE PROTECTION BIENS CULTURELS											
1001	17045800		LOT ANDERSON											
2002			16 673		5300	6260	3,31300							
3001														
4211			THE MONTREAL STAR 1973 LIMITED				CA							
4611			245 ST JACQUES H2Y 1M6											
6220			TERRAIN DE STATIONNEMENT											
6801			AIRE DE PROTECTION BIENS CULTURELS											
7001			VITRE OUEST											
7002			DEBUT DE JEANNE MANCE											
7803			ST ANTOINE O											
7004			RUELLE											
1001	17045850		LOT JEANNE MANCE											
2002			16 P752		4200	IRR	5,37400							
2002					5095	IRR								
3001														
4204			UNION ELECTRIC SUPPLY CO LTD				CA							
4604			5320 ROYALMOUNT H9P 1H1											
1001	17045900		LOT JEANNE MANCE											

CODE	COMPTE ACCOUNT	EMPLACEMENT - NOM, PROFESSION, RÉSIDENCE LOCATION - NAME, OCCUPATION, RESIDENCE					SCOLAIRE SCHOOL	VALEUR EN DOLLARS VALUE IN DOLLARS			REMARQUES REMARKS	
		DIV. CAD CAD. DIV.	CADASTRE	SUBDIVISION	FRONT FRONTAGE	PROFONDEUR DEPTH		SUPERFICIE SURFACE	TERRAIN LAND	BÂTIMENT BUILDING		TOTAL
2002	17045900		16 P753		4300	3500				1,50000		
2004			16 P756		4300	3900				1,67700		
2999										3,16200		
3001							6A	281	15900		15900	E02 18-1
4204			PROVINCE DE QUEBEC-MINS DES TRANSPORTS				97					
4604			255 BL CREMAZIE E. #800									
6001			ROUTE TRANS CANADIENNE									
1001	17046000		LOT JEANNE MANCE									
2002			16 757	P1	4050	7908				3,22000		
2092					IRR	6871						
2004			16 P759		6400	3600				2,24000		
2006			16 P759	P1	6400	IRR				3,42100		
2006					6250					8,94100		
2999												
3001							6A	281	36800		36800	E02 18-1
4214			PROVINCE DE QUEBEC-MINS DES TRANSPORTS				97					
4614			255 BL CREMAZIE E. #800									
6001			ROUTE TRANS CANADIENNE									
1001	17046050		LOT JEANNE MANCE									
2002			16 755	P1	354	6375				26300		
2002					625							
2004			16 755	P2	4231	IRR				10800		
2006			16 757	P4	683	292				1500		
2006					678	266						
2999										38300		
3001							6A	281	1000		1000	E02 18-1
4204			PROVINCE DE QUEBEC-MINS DES TRANSPORTS				97					
4604			255 BL CREMAZIE E. #800									
6001			ROUTE TRANS CANADIENNE									
1001	17046100		LOT JEANNE MANCE									
2002			16 P760	P1	3289	8800				2,76300		
2002					3502	IRR						
3001							6A	281	37300		37300	E02 18-1
4212			PROVINCE DE QUEBEC-MINS DES TRANSPORTS				97					
4612			255 BL CREMAZIE E. #800									
6001			ROUTE TRANSCANADIENNE									

CERT. 15M
22/10/79 1979

CODE	COMPTE ACCOUNT	EMPLACEMENT - NOM, PROFESSION, RÉSIDENCE LOCATION - NAME, OCCUPATION, RESIDENCE					MISE EN CULTURE LAND USE	SCOLAIRE SCHOOL	VALEUR EN DOLLARS VALUE IN DOLLARS			REMARQUES REMARKS	
		DIV. CAD. CAD. DIV.	CADASTRE	SUBDIVISION	FRONT FRONTAGE	PROFONDEUR DEPTH			SUPERFICIE SURFACE	TERRAIN LAND	BÂTIMENT BUILDING		TOTAL
7001	17046100												
1001	17046300												
2002					7400	8040							
2002					8000	7400							
2004					4090	8060							
2004					4070								
2999													
3001													
4211													
4611													
7001													
1001	17046500												
2002					5290	3500							
2004					5290	IRR							
2999													
3001													
4211													
4611													
6220													
6801													
1001	17046600												
2002					1910	IRR							
2002					2000								
2004					2000	IRR							
2004					2050								
2999													
3001													
4211													
4611													
6801													
1001	17046700												
2002					1980	IRR							
2002					2000								
2004					2000	IRR							
2004					2050								
2999													

CODE	COMPTE ACCOUNT	EMPLACEMENT - NOM, PROFESSION, RÉSIDENCE LOCATION - NAME, OCCUPATION, RESIDENCE						CATEGORIE BUILDING CATEGORY	SCOLAIRE SCHOOL	VALEUR EN DOLLARS VALUE IN DOLLARS			REMARQUES REMARKS	
		DIV. CAD. CAD. DIV.	CADASTRE	SUBDIVISION	FRONT FRONTAGE	PROFONDEUR DEPTH	SUPERFICIE SURFACE			TERRAIN LAND	BÂTIMENT BUILDING	TOTAL		
3001	17046700							2B	1 2B1	6250	4750	11000	T R 1	
4211		MR MAHFRED PFEIFFER, C A						1A	1					
4611		6225 AV. DE VINY H3S 2R4												
6801		AIRE DE PROTECTION BIENS CULTURELS												
1001	17046800													
		1082-84 JEANNE MANCE												
2002		16 555	P10		1980	IRR	52700							
2002					2000									
2004		16 555	P10		2000	IRR	71200							
2004					2030									
2999							1,23900							
3001								2B	1 2B1	6200	4800	11000	T R 1	
4211		MR MAHFRED PFEIFFER, C A						1A	1					
4611		6225 AV. DE VINY H3S 2R4												
6801		AIRE DE PROTECTION BIENS CULTURELS												
1001	17046900													
		1086-90 JEANNE MANCE												
2002		16 555	9		4480	IRR	2,73900							
2002					4360									
3001								4A	1 2B1	13700	6950	20650	T S 1	
4211		MR MAHFRED PFEIFFER, C A						1A	1					
4611		6225 AV. DE VINY H3S 2R4												
6801		AIRE DE PROTECTION BIENS CULTURELS												
1001	17047000													
		1094-1100 JEANNE MANCE												
2002		16 P554			4980	3380	1,66300							
2004		16 P554			4980	3730	1,84800							
2999							3,51100							
3001								2D	1 2B1	17550	12450	30000	T R 1	
4204		MR JOHN H MILLOY, MANAGER						1A	C2					
4604		375 ST LOUIS BORVAL												
6801		AIRE DE PROTECTION BIENS CULTURELS												
1001	17047100													
		LOT JEANNE MANCE												
2002		16 P553			4660	3500	1,63100							
2004		16 P553			4660	IRR	1,95500							
2999							3,58600							

CODE	COMPTE ACCOUNT	EMPLACEMENT - NOM, PROFESSION, RÉSIDENCE LOCATION - NAME, OCCUPATION, RESIDENCE						MUNICIPAL	VALEUR EN DOLLARS VALUE IN DOLLARS			REMARQUES REMARKS						
		DIV. CAD. LAB. DIV.	CADASTRE	SUBDIVISION	FRONT FRONTAGE	PROFONDEUR DEPTH	SUPERFICIE SURFACE		SCOLAIRE SCHOOL	TERRAIN LAND	BÂTIMENT BUILDING		TOTAL					
4201 4601 6801	17047400			JOAO MENDES, ADM 1124 DOMINION AV GREENFIELD PARK J4V 1C5				17	2									
				AIRE DE PROTECTION BIENS CULTURELS														
1001	17047500			LOT JEANNE MANCE														
2002 2004 2999				16 P549	3775	1900	1,28400											
				16 P549	3775	3200	1,20800											
							2,49200											
3001										7A	1 281	12480			12480	T V I		
4201 4601 6801				MR GUY R TEBoul, REALTOR 2340 LUCERNE #29 V MONT ROYAL M3R 2S9				1A	3									
				AIRE DE PROTECTION BIENS CULTURELS														
7001				BL DORCHESTER O														
1001	17048100			LOT JEANNE MANCE														
2002 2002 2004 2004 2006 2006 2999				16 P465	9595	13400	13,11100											
				16 P466	4825	13585	6,89300											
				16 P467	4845	13813	6,70800											
						14818	36,91200											
3001										4K	2 281	61600			61600	T V I		
4204 4604				TAXIS LASALLE 1764 INC 1250 JEANNE MANCE H2X 1E2				2F	1									
6220				TERRAIN DE STATIONNEMENT														
1001	17048500			1238 JEANNE MANCE														
2002 2002				16 P468	2160	14818	2,77000											
							ERR											
3001										4B	1 281	28600	3700		28300	T V I		
4204 4604				ESTATE CHARLES SHAFER 259 VAN HORNE AV H2Y 1H9				07A	3									
1001	17048700			1250 JEANNE MANCE														
2002 2004 2006				16 P469	4250	IRR	4,90600											
				16 P470	4360	IRR	3,66900											
				16 471	IRR	IRR	1,23500											

CODE	COMPTE ACCOUNT	EMPLACEMENT - NOM, PROFESSION, RÉSIDENCE LOCATION - NAME, OCCUPATION, RESIDENCE					SCOLAIRE SCHOOL	VALEUR EN DOLLARS VALUE IN DOLLARS			REMARQUES REMARKS	
		DIV. CAD. CAD. DIV.	CADASTRE	SUBDIVISION	FRONT FRONTAGE	PROFONDEUR DEPTH		SURFACE SURFACE	TERRAIN LAND	BÂTIMENT BUILDING		TOTAL
2008 2008 2999	17048700		16 P472		5650 5570	11840 11795				6,56300 16,37300		
3001							90	2 281	151850	102000	253850	T C 1
4204 4204			TAXIS LASALLE 1964 INC 1250 JEANNE MANCE H2X 1E2				CF					
7001 7002 7003 7004 7006 7007			RUELLE STE CATHERINE O TRAVERSEZ STE CATHERINE O DORCHESTER BL O 1143-27 JEANNE MANCE VOIR 1130-14 CHENEVILLE									
1001	17060400		LOT JEANNE MANCE									
2002 2002			16 P561		2930 2940	4900				1,44500		
3001							GA 60	2 281	57800		57800	ANNULE E 01 18-1 7/10/79
4201			STATIONNEMENT VILLE MARIE INC				CA					
5701 5702			ATT R GATIS 1080 ANDERSON H2Z 1L9									
6220 6500 6801			TERRAIN DE STATIONNEMENT OCCUPANT DU GOUV FEDERAL AIRE DE PROTECTION BIENS CULTURELS									
1001	17060500		LOT JEANNE MANCE									
2002 2002			16 P559		2930 2900	4940				1,43700		
3001							GA 4R	2 281	57500		57500	ANNULE E 01 18-1 7/10/79
4201			STATIONNEMENT VILLE MARIE INC				CA					
5701 5702			ATT R GATIS 1080 ANDERSON H2Z 1L9									
6220 6500 6801			TERRAIN DE STATIONNEMENT OCCUPANT DU GOUV FEDERAL AIRE DE PROTECTION BIENS CULTURELS									
1001	17060600		LOT JEANNE MANCE									
2002 2002			16 P558		2900 2800	5890 5560				1,46200		
3001							GA 4R	2 281	66500		66500	E 01 18-1 7/10/79

17050400

9FE1

Bour. Fédéral - Ministère des Travaux Publics

2001 Université H3A 2A6

167791576 2

17050500

9FE1

Bour. Fédéral - Ministère des Travaux Publics

2001 Université H3A 2A6

167791576 1

UNIVERSITY OF MONTREAL

CV 1

10 122A

10 122A

10 122A

UNIVERSITY OF MONTREAL

CV 1

10 122A

10 122A

10 122A

UNIVERSITY OF MONTREAL

10 122A

10 122A

10 122A

10 122A

10 122A

CODE	COMPTE ACCOUNT	EMPLACEMENT - NOM, PROFESSION, RÉSIDENCE LOCATION - NAME, OCCUPATION, RESIDENCE					SCOLAIRE SCHOOL	VALEUR EN DOLLARS VALUE IN DOLLARS			REMARQUES REMARKS	
		DIV. CAD. CAD. DIV.	CADASTRE	SUBDIVISION	FRONT FRONTAGE	PROFONDEUR DEPTH		SUPERFICIE SURFACE	TERRAIN LAND	BÂTIMENT BUILDING		TOTAL
4201	17050600	STATIONNEMENT VILLE MARIE INC					CA 1					
5701		ATT R GATIS										ANNULÉ Règlement 17/11/80
5702		1090 ANDERSON H22 1L9										
6220		TERRAIN DE STATIONNEMENT										ANNULÉ Règlement 17/11/80
6600		OCCUPANT DU GOUV FEDERAL										
6801		AIRE DE PROTECTION BIENS CULTURELS										
1001	17050640	LOT JEANNE HANCE										ANNULÉ Règlement 17/11/80
2002		16 P557			3000	9825	2,91400					
2002					2937	9811						
3001								6A 4K 2 281	116550	116550	E01/18-1	
4201		STATIONNEMENT VILLE MARIE INC					CA 3					
5701		ATT R GATIS										ANNULÉ Règlement 17/11/80
5702		1080 ANDERSON H22 1L9										
6220		TERRAIN DE STATIONNEMENT										ANNULÉ Règlement 17/11/80
6600		OCCUPANT DU GOUV FEDERAL										
6801		AIRE DE PROTECTION BIENS CULTURELS										
1001	17050670	LOT JEANNE HANCE										ANNULÉ Règlement 17/11/80
1002		LOT CHENEVILLE										
2002		16 P557			3000	9811	2,91100					
2002					2937	9797						
3001								6A 4K 2 281	116450	116450	E01/18-1	
4201		STATIONNEMENT VILLE MARIE INC					CA 1					
5701		ATT R GATIS										ANNULÉ Règlement 17/11/80
5702		1080 ANDERSON H22 1L9										
6220		TERRAIN DE STATIONNEMENT										ANNULÉ Règlement 17/11/80
6600		OCCUPANT DU GOUV FEDERAL										
6801		AIRE DE PROTECTION BIENS CULTURELS										
7001		1089 JEANNE HANCE VOIR 211 DE LA GAUCHETIERE										ANNULÉ Règlement 17/11/80
7002		DE LA GAUCHETIERE OUEST										
7002		1033 JEANNE HANCE VOIR 206-10 DE LA GAUCHETIERE O										
7003		1001 JEANNE HANCE VOIR 205 VITRE OUEST										
7004		VITRE OUEST										
1001	17080790	LOT JEANNE HANCE										ANNULÉ Règlement 17/11/80
2002		14 764	18		2190	4910	1,07500					
3001								6A	281	4300	4300	E02 18-1

17050600

9FE1

Bour. Fédéral - Ministère des Travaux Publics
2001 Université H3A 2A6

1677915-76

17050640

9FE1

Bour. Fédéral - Ministère des Travaux Publics
2001 Université H3A 2A6

1677915-76

17050670

9FE1

Bour. Fédéral - Ministère des Travaux Publics
2001 Université H3A 2A6

1677915-77

CODE	COMPTÉ ACCOUNT	EMPLACEMENT - NOM, PROFESSION, RÉSIDENCE LOCATION - NAME, OCCUPATION, RESIDENCE					SCOLAIRE SCHOOL	VALEUR EN DOLLARS VALUE IN DOLLARS			REMARQUES REMARKS	
		DIV. CAD. CAD. DIV.	CADASTRE SUBDIVISION	FRONT FRONTAGE	PROFONDEUR DEPTH	SUPERFICIE SURFACE		TERRAIN LAND	BÂTIMENT BUILDING	TOTAL		
4204 4604 6001	17050940											
1001 2002 2004 2999	17050970											
3001							6A	281	3550		3850	E02 18-1
4204 4604 6001												
1001 2002 2004 2999	17051040											
3001							6A	281	3700		3700	E02 18-1
4204 4604 6001												
1001 2002 3001	17051070											
4204 4604 6001												
1001 2002 2004 2999	17051125											
3001							4K	2 281	19800		19800	T V 1
4211 4611												

CODE	COMPTE ACCOUNT	EMPLACEMENT - NOM, PROFESSION, RÉSIDENCE LOCATION - NAME, OCCUPATION, RESIDENCE						MUNICIPAL	VALEUR EN DOLLARS VALUE IN DOLLARS			REMARQUES REMARKS							
		DIV. CAD. CAD. DIV.	CADASTRE	SUBDIVISION	FRONT FRONTAGE	PROFONDEUR DEPTH	SUPERFICIE SURFACE		SCHOLAIRE SCHOOL	TERRAIN LAND	BÂTIMENT BUILDING		TOTAL						
6220	17051125																		
1001	17051200																		
2002																			
2002																			
3001																			
4204																			
4804																			
6220																			
7001																			
7002																			
7003																			
7004																			
7005																			
7006																			
7007																			
7008																			
1001	17064500																		
2002																			
3001																			
4201																			
5701																			
5702																			
7000																			
7001																			
7002																			
7003																			
1001	17055750																		
2002																			
2002																			
3001																			
4204																			
4804																			
1001	17055900																		

VERSO

CERT. E.V. 26/6/79 7/3/79 13d

17051200

3FJ2

Mlle Alice Guilbault
32 Ste Elizabeth Longueuil J4H 1S2

3FJ2

Mlle Yvonne Guilbault
32 Ste Elizabeth Longueuil J4H 1S2

19/2/29 23/5/29
38M

CODE	COMPTE ACCOUNT	EMPLACEMENT - NOM, PROFESSION, RÉSIDENCE LOCATION - NAME, OCCUPATION, RESIDENCE					SCOLAIRE SCHOOL	VALEUR EN DOLLARS VALUE IN DOLLARS			REMARQUES REMARKS	
		DIV. CAD. CAD. DIV.	CADASTRE	SUBDIVISION	FRONT FRONTAGE	PROFONDEUR DEPTH		SUPERFICIE SURFACE	TERRAIN LAND	BÂTIMENT BUILDING		TOTAL
2002 2004 2999	17055900	16 170	PK		2090	13700	2,84290					
		16 170	PK		2090	13700	2,84290					
							5,68580					
3001												
4202 4602 6801 6801												
1001	17056100	2030	JEANNE MANCE									
2002 2002		16 170	J		2500	13750 13792	3,43800					
3001												
4202 4602 6801												
1001	17056200	2034-32	JEANNE MANCE									
2002 2002		16 170	I		2500	13770 13760	3,43900					
3001												
4202 4602 6801												
1001	17056300	2038-42	JEANNE MANCE									
2002 2002		16 170	PH		2500	13770 13780	3,44100					
3001												
4202 4602 6801												
1001	17056400	2046	JEANNE MANCE									
2002 2002		16 170	PH		2500	13770 13780	3,44100					

VERSO

SOCIÉTÉ CENTRALE D'HYPOTHÈQUES ET DE LOGEMENT
2350 CH. MANELLA V. MONT ROYAL H4P 2A9
Bail emphytéotique échéance 30-6-2029
AIRE DE PROTECTION BIENS CULTURELS Monument Historique

CERT.	EXP.	INIT.
22-10-79	11-7-79	LM

CERT.	EXP.	INIT.
21-11-79	25-11-79	LM

CERT.	EXP.	INIT.
21-11-79	25-11-79	LM

CERT.	EXP.	INIT.
21-11-79	25-11-79	LM

CERT.	EXP.	INIT.
21-11-79	25-11-79	LM

17055900

CFNI

Cooperative D'habitation Jeanne Mance

2672 Jeanne Mance 112 x 215

CERT.	DT	15m
18-10-77	11-7-77	10

TYPE DE DIRECTION VIE DE C...

SECT. DE DIRECTION A...

SECT. DE DIRECTION B...

(1-1)

TYPE DE DIRECTION VIE DE C...

SECT. DE DIRECTION A...

SECT. DE DIRECTION B...

(1-1)

TYPE DE DIRECTION VIE DE C...

SECT. DE DIRECTION A...

SECT. DE DIRECTION B...

(1-1)

TYPE DE DIRECTION VIE DE C...

SECT. DE DIRECTION A...

SECT. DE DIRECTION B...

1500

CODE	COMPTE ACCOUNT	EMPLACEMENT - NOM, PROFESSION, RÉSIDENCE LOCATION - NAME, OCCUPATION, RESIDENCE						SCOLAIRE SCHOOL	VALEUR EN DOLLARS VALUE IN DOLLARS			REMARQUES REMARKS					
		DIV. CAD. CAD. DIV.	CADASTRE	SUBDIVISION	FRONT FRONTAGE	PROFONDEUR DEPTH	SUPERFICIE SURFACE		TERRAIN LAND	BÂTIMENT BUILDING	TOTAL						
3001	17056400							2F	2 281	22300	9700	32000	T R 1				
4202		SOCIÉTÉ CENTRALE D'HYPOTHÈQUES ET DE LOGEMENT						CP									
4602		2350 CH MANELLA V MONT ROYAL H4P 2A4															
6801		AIRE DE PROTECTION BIENS CULTURELS Monument Historique															
		<table border="1"> <tr> <td>CERT.</td> <td>3/11/77</td> <td>3/11/77</td> <td>4/11/77</td> </tr> </table>						CERT.	3/11/77	3/11/77	4/11/77						
CERT.	3/11/77	3/11/77	4/11/77														
1001	17056500																
		2048-52 JEANNE MANCE															
2002		16 170	PG		2500	13760	3,44200										
3001								2B	2 281	22300	9700	32000	T R 1				
4202		SOCIÉTÉ CENTRALE D'HYPOTHÈQUES ET DE LOGEMENT						CP									
4602		2350 CH MANELLA V MONT ROYAL H4P 2A4															
6801		AIRE DE PROTECTION BIENS CULTURELS Monument Historique															
		<table border="1"> <tr> <td>CERT.</td> <td>3/11/77</td> <td>3/11/77</td> <td>4/11/77</td> </tr> </table>						CERT.	3/11/77	3/11/77	4/11/77						
CERT.	3/11/77	3/11/77	4/11/77														
1001	17056600																
		2056 JEANNE MANCE															
2002		16 170	PG		2500	IRR	3,44300										
3001								4A	2 281	22300	10650	32950	T S 1				
4202		SOCIÉTÉ CENTRALE D'HYPOTHÈQUES ET DE LOGEMENT						CP									
4602		2350 CH MANELLA V MONT ROYAL H4P 2A4															
6801		AIRE DE PROTECTION BIENS CULTURELS Monument Historique															
		<table border="1"> <tr> <td>CERT.</td> <td>3/11/77</td> <td>3/11/77</td> <td>4/11/77</td> </tr> </table>						CERT.	3/11/77	3/11/77	4/11/77						
CERT.	3/11/77	3/11/77	4/11/77														
1001	17056700																
		2042-64 JEANNE MANCE															
2002		16 170	PF		2500	IRR	3,44300										
3001								3F	1 281	22300	9700	32000	T R 1				
4204		MR HERMAN GRUENWALD, FURRIER						TA									
4604		8785 PARK AV H2N 1Y7															
6801		MONUMENT HISTORIQUE															
1001	17056800																
		2066 JEANNE MANCE															
2002		16 170	PF		2500	IRR	3,44300										
3001								2F	2 281	22300	10700	33000	T R 1				
4202		SOCIÉTÉ CENTRALE D'HYPOTHÈQUES ET DE LOGEMENT						CP									
4602		2350 CH MANELLA V MONT ROYAL H4P 2A4															
6801		AIRE DE PROTECTION BIENS CULTURELS															

CODE	COMPTE ACCOUNT	EMPLACEMENT - NOM, PROFESSION, RÉSIDENCE LOCATION - NAME, OCCUPATION, RESIDENCE					SCOLAIRE SCHOOL	VALEUR EN DOLLARS VALUE IN DOLLARS			REMARQUES REMARKS	
		CADASTRE	SUBDIVISION	FRONT FRONTAGE	PROFONDEUR DEPTH	SUPERFICIE SURFACE		TERRAIN LAND	BÂTIMENT BUILDING	TOTAL		
1001	17066900	2070-72 JEANNE MANCE										
2002		16 170	PE	2400	13710	3,44600						
3001							2F	1 281	22350	9650	32000 T R 1	
4204		SUCCESSION LOUIS MARCHAND					0F4	1				
5701		ATT M ANDRE MARTIN C R										
5702		276 ST JACQUES O #515										
6801		MONUMENT HISTORIQUE										
1001	17067000	2076 JEANNE MANCE										
2002		16 170	PE	1890	13710	2,58500						
3001							2F	2 281	16750	5250	22000 T R 1	
4202		SOCIÉTÉ CENTRALE D'HYPOTHÈQUES ET DE LOGEMENT					CF	2				
4602		2350 CH MANELLA V MONT ROYAL H4P 2A4										
6801		MONUMENT HISTORIQUE										
1001	17067100	2078 JEANNE MANCE										
2002		16 170	PE	460	13711	87600						
2004		16 170	PD	1260	13711	1,74300						
2999						2,61900						
3001							2F	1 281	16950	4050	21000 T R 1	
4204		MRS JOSEPH BERCUSSON (LIBBY SEGAL)					EA	1				
4604		524 JEAN TALON O #5A										
6801		MONUMENT HISTORIQUE										
1001	17067200	2080 JEANNE MANCE										
2002		16 170	PD	1890	13710	2,58500						
3001							JA	2 281	17900	34350	52250 T R 1	
4202		SOCIÉTÉ CENTRALE D'HYPOTHÈQUES ET DE LOGEMENT					HF	2				
4602		2350 CH MANELLA V MONT ROYAL H4P 2A4										
6801		AIRE DE PROTECTION BIENS CULTURELS Monument Historique										
1001	17067300	2082 JEANNE MANCE										
2002		16 170	PD	1890	13710	2,58500						

CODE	COMPTE ACCOUNT	EMPLACEMENT - NOM, PROFESSION, RÉSIDENCE LOCATION - NAME, OCCUPATION, RESIDENCE						CATEGORIE NATURE D'ÉVALUATION	SCOLAIRE SCHOOL	VALEUR EN DOLLARS VALUE IN DOLLARS			REMARQUES REMARKS		
		DIV. CAD. CAD. DIV.	CADASTRE	SUBDIVISION	FRONT FRONTAGE	PROFONDEUR DEPTH	SUPERFICIE SURFACE			TERMIN LAND	MASSE BUILDING	TOTAL			
3001	17057300							2A	2	281	16750	5250	22000	T R 1	
4202		SOCIETE CENTRALE D HYPOTHEQUES ET DE LOGEMENT						CF	2						
4602		2350 CH MANELLA V MONT ROYAL H4P 2A4													
6801		MONUMENT HISTORIQUE													
1001	17057400														
2002		16 170	PC		2500	13800	3,45000								
3001								3A	2	281	23600	15800	39400	T R 1	
4202		SOCIETE CENTRALE D HYPOTHEQUES ET DE LOGEMENT						CF	2						
4602		2350 CH MANELLA V MONT ROYAL H4P 2A4													
6801		AIRE DE PROTECTION BIENS CULTURELS Monument Historique													
1001	17057500														
2002		16 170	PC		2520	13600	3,45000								
2002					2500										
3001								27	2	281	22350	15650	38000	T R 1	
4202		SOCIETE CENTRALE D HYPOTHEQUES ET DE LOGEMENT						CF	2						
4602		2350 CH MANELLA V MONT ROYAL H4P 2A4													
6801		AIRE DE PROTECTION BIENS CULTURELS Monument Historique													
7001		2078 JEANNE MANCE VOIR 282 SHERBROOKE OUEST													
7002		RUELLE													
1001	17057600														
2002		16 170	PA		5400	4930	2,45000								
2004		16 170	PA-4		5600	2070	1,16000								
2999							3,61000								
3001								7A	2	281	29100		29100	T V 1	
4201		MANCE INVESTMENTS LIMITED						CA	2						
4601		716 ALEXANDER ST VANCOUVER B.C. V6A 1E3													
7001		Aire de Protection Biens Culturels													
7002		SHERBROOKE Q													
		3406 JEANNE MANCE VOIR 3421-01 PARK AV													
1001	17057710														
2002		16 43	3		2500	9300	2,32500								
2004		16 43	4		2500	9300	2,32400								
2004						9283									
2006		16 43	5		2500	9211	2,32200								
2006						9210									

CODE	COMPTE ACCOUNT	EMPLACEMENT - NOM, PROFESSION, RESIDENCE LOCATION - NAME, OCCUPATION, RESIDENCE					SUPERFICIE SURFACE	SCOLAIRE SCHOOL	VALEUR EN DOLLARS VALUE IN DOLLARS			REMARQUES REMARKS	
		DIV. CAD. CAD. DIV.	CADASTRE	SUBDIVISION	FRONT FRONTAGE	PROFONDEUR DEPTH			TERRAIN LAND	BÂTIMENT BUILDING	TOTAL		
2008 2008 2010 2010 2999	17057710	16 43	6		2500	9210 9290	2,32000						
3001		16 43	7		2500	9290 9280	2,31800						
3001							11,60900						
4211 4611													
6001													
1001 2002 2002	17058200												
3001													
4201 4601													
1001 2002 2002	17058300												
3001													
4201 4601													
1001 2002 2004 2999	17058400												
3001													
4204 4604													
1001 2002 2004 2999	17058500												

CODE	COMPTE ACCOUNT	EMPLACEMENT - NOM, PROFESSION, RÉSIDENCE LOCATION - NAME, OCCUPATION, RESIDENCE					C.A.S.	C.A.S.	C.A.S.	C.A.S.	C.A.S.	VALEUR EN DOLLARS VALUE IN DOLLARS			MUNICIPAL	REMARQUES REMARKS	
		DIV. CAD. CAD. DIV.	CADASTRE	SUBDIVISION	FRONT FRONTAGE	PROFONDEUR DEPTH						SUPERFICIE SURFACE	TERRAIN LAND	BÂTIMENT BUILDING			TOTAL
3001	17058500											7A	2 381	17450		17450 T.V. 1	
4204		ARARAT RUG COMPANY LIMITED					CA	1									
4604		3457 PARK AVE															
1001	17058600																
2002		LOT JEANNE MANCE															
2004		16 43	P12		1100	9230				1,01490							
2999		16 43	P11		1000	9230				92260							
										1,93750							
3001												7A	2 281	17450		17450 T.V. 1	
4204		ARARAT RUG COMPANY LIMITED					CA	1									
4604		3457 PARK AVE															
1001	17058700																
2002		LOT JEANNE MANCE															
2004		16 43	P12		1900	9230				1,29000							
2999		16 43	P13		700	9230				69500							
										1,98500							
3001												7A	1 281	17400		17400 T.V. 1	
4201		M HENRI RICHARD, ADMINISTRATEUR					IF	2									
4601		2000 BL DE LA CONCORDE DUVERNAY LAVAL H7G 2G4															
1001	17058800																
2002		3462 JEANNE MANCE															
2004		16 43	P13		1500	9230				1,45900							
2999		16 43	P14		300	9210				27600							
										1,73500							
3001												2F	1 281	9700	26800	36500 T.R. 1	
4211		M EUGENE GAUDET, TAVERNIER					IF	CA									
4611		RANG ST GEORGES ST TELESPHORE CTE SOULANGES															
1001	17058900																
2002		3466 JEANNE MANCE															
2004		16 43	P14		2200	9200				2,02400							
3001												2F	1 281	10100	16900	27000 T.R. 1	
4203		MR JULIO GARCIA, RESTAURATEUR					IA	2									
4603		5210 AV DESJARDINS ST HUBERT J3Y 3L9															
4204		MR JORGE ROLEIRA, RESTAURATEUR					IA	2									
4604		3475 ST URBAIN H2X 2N4															

17059200

M. Laurent Minach, coiffeur
3480 Jeanne Mance #218 218

IFI I

19 43 57
19 43 57
19 43 57

19 43 57
19 43 57

19 43 57
19 43 57

19 43 57
19 43 57

19 43 57
19 43 57

CODE	COMPTE ACCOUNT	EMPLACEMENT - NOM. PROFESSION, RÉSIDENCE LOCATION - NAME, OCCUPATION, RESIDENCE					VOLUME CUBIC FOOT M ³	SOLAIRE SCHOOL	VALEUR EN DOLLARS VALUE IN DOLLARS			REMARQUES REMARKS		
		DIV. CAD. CAD. DIV.	CADASTRE	SUBDIVISION	FRONT FRONTAGE	PROFONDEUR DEPTH			SUPERFICIE SURFACE	TERRAIN LAND	BÂTIMENT BUILDING		TOTAL	
3001	17057400						2A 2F	1	2B1	10700	22200	32900	T R 1	
4211 4611		MME OMER BOLDUC (LEONA CADRAINI) 3486 JEANNE MANCE #10 H2X 2J8												
1001	17069500													
2002 2004 2999	A 28857 16-5-79	16 43	P19		1533	9158					1,40300			
		16 43	P20		600	9158					73200			
											2,13500			
3001														
4204 4604		MR. GEORGE HUBER, INT. DECORATOR 3490 JEANNE MANCE H2X 2J6						2F	1	2B1	10700	16800	27500	T R 1
1001	17059600													
2002 2002	A 32258 11-7-79	16 43	71		4675	9158					4,27900			
						9150								
3001														
4211 4611		MR PETER PLAWUCKI, EXECUTIVE 6301 BL. PIE IX HIX 2C3						JA	1	2B1	48150	590600	638750	T R 1
7001 7002		MILTON 3508 JEANNE MANCE VOIR 2B1 MILTON												
1001	17059800													
2002	A 30316 14-5-79	16 43	25A		2300	9350					2,15100			
3001														
4212 4612		PAXMIL CORP - LA CORPORATION PAXMIL 3501 AV DU PARC H2X 2H8						3A	2	2B1	17300	52350	69650	T R 1
1001	17059900													
2002 2004 2999	A 30316 25-5-79	16 43	25B		200	9350					18700			
		16 43	26A		2000	9350					1,87000			
											2,05700			
3001														
4212 4612		PAXMIL CORP - LA CORPORATION PAXMIL 3501 AV DU PARC H2X 2H8						2A	2	2B1	16450	7550	24000	T R 1

17059400

IAI

M. Gerald Budner artist
3486 Jeanne Mance

H2X 258

CERT. REC. H.M.
21/10/79 21/10/79 28 M

17059800

Société Centrale d'Hypothèques et de logements
2350 ch. Manilla V. Mont-Royal H4P 2A4

CERT. REC. H.M.
21/10/79 21/10/79 28 M

17059900

Société Centrale d'Hypothèques et de logements
2350 ch. Manilla V. Mont-Royal H4P 2A4

CERT. REC. H.M.
21/10/79 21/10/79 28 M

17059500

Mme Suzanne Lalonde (Suzanne Landry)
8240 Shelph Rd. Côte St. Luc H4W 1S2

8.F.I.R.

CERT. REC. H.M.
22/10/79 22/10/79 28 M

17059600

M. M. Norval Benaimon, adm
17 - Pinecrest (Collard) des Chénouettes H9A 2S7

IF.I.R.

CERT. REC. H.M.
9-11-79 19-7-79 48 M

CODE	COMPTE ACCOUNT	EMPLACEMENT - NOM, PROFESSION, RÉSIDENCE LOCATION - NAME, OCCUPATION, RESIDENCE						SCOLAIRE SCHOOL	VALEUR EN DOLLARS VALUE IN DOLLARS			REMARQUES REMARKS		
		CADASTRE	SUBDIVISION	FRONT FRONTAGE	PROFONDEUR DEPTH	SUPERFICIE SURFACE	TERRAIN LAND		BÂTIMENT BUILDING	TOTAL				
1001 2002 3001	17060000 A-30316 19-5-75	3514	JEANNE MANCE	16 43	268	3200	9350	2,05700						
4212 4612		PAXHIL CORP - LA CORPORATION PAXHIL	3501 AV DU PARC H2X 2H8						2F	2 2B1	16450	7050	23500	T R 1
1001 2002 2004 2999	17060100 A-30316 19-5-75	3516	JEANNE MANCE	16 43	260	800	9350	74800						
				16 43	27A	1400	9350	1,30900						
								2,08700						
3001									2F	2 2B1	16450	7650	24000	T R 1
4212 4612		PAXHIL CORP - LA CORPORATION PAXHIL	3501 AV DU PARC H2X 2H8											
1001 2002 3001	17060200 A-30316 19-5-75	3518-20	JEANNE MANCE	16 43	278	2200	9350	2,08700						
4212 4612		PAXHIL CORP - LA CORPORATION PAXHIL	3501 AV DU PARC H2X 2H8						2F	2 2B1	16450	9550	26000	T R 1
1001 2002 2004 2999	17060250 A-30316 15-5-79	3522-26	JEANNE MANCE	16 43	P27	1400	9350	1,30900						
				16 43	P28	1100	9325	1,02600						
								2,33500						
3001									2F	2 2B1	18700	11300	30000	T R 1
4213 4613		PAXHIL CORP - LA CORPORATION PAXHIL	3501 AV DU PARC H2X 2H8											
1001 2002 2002 2999 3001	17060350 A-30316 25-5-79	3528-32	JEANNE MANCE	16 43	P28	2500	9325	2,32800						
				16 43	P53-2	296	9300	26200						
						285	9033	2,59000						
4212 4612		PAXHIL CORP - LA CORPORATION PAXHIL	3501 AV DU PARC H2X 2H8						2C	2 2B1	20700	11400	32100	T R 1
											10600	11900	30000	

Mons. Riv. de
17060160
21671537

17060000

Société Centrale d'Hypothèques et de Prêts
2350 ch. Manella V. Mont. Royal H4P2A4

CFN2

CERT. P.P. H.M.
51077 255177 1/2

17060100

Société Centrale d'Hypothèques et de Prêts
2350 ch. Manella V. Mont. Royal H4P2A4

CFN2

CERT. P.P. H.M.
51077 255177 1/2

17060200

Société Centrale d'Hypothèques et de Prêts
2350 ch. Manella V. Mont. Royal H4P2A4

CFN2

CERT. P.P. H.M.
51077 255177 1/2

17060250

Société Centrale d'Hypothèques et de Prêts
2350 ch. Manella V. Mont. Royal H4P2A4

CFN2

CERT. P.P. H.M.
51077 255177 1/2

17060350

Société Centrale d'Hypothèques et de Prêts
2350 ch. Manella V. Mont. Royal H4P2A4

CFN2

CERT. P.P. H.M.
51077 255177 1/2

CODE	COMPTE ACCOUNT	EMPLACEMENT - NOM, PROFESSION, RÉSIDENCE LOCATION - NAME, OCCUPATION, RESIDENCE						SCOLAIRE SCHOOL	VALEUR EN DOLLARS VALUE IN DOLLARS			REMARQUES REMARKS	
		DIV. CAD. CAD. DIV.	CADASTRE	SUBDIVISION	FRONT FRONTAGE	PROFONDEUR DEPTH	SUPÉRIEUR SURFACE		TERRAIN LAND	BÂTIMENT BUILDING	TOTAL		
1001	17060460			LOT JEANNE MANCE									
2002		16 43	P33-2		1704 2000 1775	9633 9149 9027	1,54360 1,43900						
3001								7A	2 261	12350 14700		12350 14700	
4211				PAXMIL CORP-LA CORPORATION PAXMIL									
4611				3501 AV DU PARC H2X 2H8									
7001				3550 JEANNE MANCE VOIR 3600 PARK AV.									
1001	17061400			3594 JEANNE MANCE									
2002		16 43	P33		1400	8900	1,27500						
2004		16 43	34		5000	8811	4,43900						
2006		16 43	P35		1020	8880	95200						
2008		16 43	P36		7500	256	19200						
2999							6,80800						
3001								18	281	61350	91700	152950	EQV 18-5
4204				THE GERMAN EVANGELICAL CONG OF MONTREAL									
4604				3594 JEANNE MANCE H2X 2K3									
6001				EGLISE LUTHERIENNE ALLEMANDE ST JEAN									
7001				PRINCE ARTHUR OUEST									
1001	17061450			3666 JEANNE MANCE									
2002		16 43	39		5000	9011	4,54300						
2004		16 43	38		5000	9100	4,55000						
2006		16 43	37A		2000	9115	1,02300						
2008		16 43	63		1000	9035	90300						
2010		16 43	91		3000	9050	2,71200						
2012		16 43	40		5000	9070	4,53100						
2999							19,06200						
3001								18	281	17150	257000	429350	EQV 18-5
4211				THE FIRST PRESBYTERIAN CHURCH OF MONTREAL									
4611				3666 JEANNE MANCE									
6001				EGLISE									
1001	17061500			3680-70 JEANNE MANCE									
2002		16 43	68		2600	8980	2,32700						
2004		16 43	70		2600	8930	2,32200						
2006		16 43	64		2600	9020	2,34000						
2008					2540								
2010		16 43	65		2600	9000	2,34000						
2012		16 43	66		2600	8910	2,33500						

more parts a
17060350
184991577 35

VERSO

17060460

CFNI

Les Propriétés Citelex Limitée
300, Rue Pariseau - H2W 2P7

CFN
284-7391-17

P
S

300, RUE PARISEAU

1000 1000 1000 1000

10 01
10 02
10 03
10 04
10 05
10 06

1000 1000
1000 1000
1000 1000
1000 1000
1000 1000
1000 1000

300, RUE PARISEAU

1000 1000 1000 1000

10 07
10 08
10 09
10 10

1000 1000
1000 1000
1000 1000
1000 1000

300, RUE PARISEAU

1000 1000 1000 1000

10 11
10 12

1000 1000
1000 1000

COMMUNAUTÉ URBAINE DE MONTRÉAL
MONTRÉAL URBAN COMMUNITY

RÔLE D'ÉVALUATION DES IMMEUBLES POUR L'EXERCICE FINANCIER
VALUATION ROLL OF IMMOVABLE PROPERTIES FOR THE FISCAL YEAR 1979-80

VILLE DE MONTRÉAL

SERVICE D'ÉVALUATION
VALUATION DEPARTMENT

CODE	COMPTE ACCOUNT	EMPLACEMENT - NOM, PROFESSION, RÉSIDENCE LOCATION - NAME, OCCUPATION, RESIDENCE						MUNICIPALITY	SCHOOL	VALEUR EN DOLLARS VALUE IN DOLLARS			REMARQUES REMARKS	
		DIV. CAD CAD. DIV.	CADASTRE	SUBDIVISION	FRONT FRONTAGE	PROFONDEUR DEPTH	SUPERFICIE SURFACE			TERRAIN LAND	BÂTIMENT BUILDING	TOTAL		
2012	17061500	16 43	67		2500	8930	2,33100							
2014		16 43	69		2400	8940	2,32300							
2999							16,31800							
3001								1B	253	130550	402650	533200	006 10-4	
4204		THE PROTESTANT SCHOOL BOARD OF GREATER MONTRÉAL						9A	1					
4604		6000 FIELDING AV H3X 174												
6001		STRATHEARN HIGH SCHOOL												
1001	17061800	3700-04 JEANNE MANCE												
2002		16 43	P46		400	8890	38500							
2004		16 43	P47		2400	8890	2,13000							
2999							2,46500							
3001								2F	1 281	19900	16100	35000	T R 1	
4204		MRS EMERY SINKA (MARGARET KUKLA)						5A	2					
4604		615 GRAHAM BL V MONT ROYAL H3P 2E3												
1001	17061900	3706-10 JEANNE MANCE												
2002		16 43	P47		2500	8900	2,20000							
3001								2F	1 281	17600	12900	20000	T R 1	
4204		MRS EMERY SINKA (MARGARET KUKLA)						5A	2					
4604		615 GRAHAM BL V MONT ROYAL H3P 2E3												
1001	17062000	3712 JEANNE MANCE												
2002		16 43	P47		100	8800	8800							
2004		16 43	P48		2900	8800	2,58200							
2999							2,64000							
3001								2A	1 281	21100	24900	46000	T R 1	
4201		MRS JOSEPH MIKULASEK (FRANTISKA SURINA)						5A	1					
4601		3712 JEANNE MANCE #1 H2X 2K5												
1001	17062025	LOT JEANNE MANCE												
2002		16 43	P48		120	8800	10600							
3001								7A	1 281	850		850	T V 1	
4212		MR JOSEPH MIKULASEK, RETIRED						5A	1					
4612		3712 JEANNE MANCE H2X 2K5												

CODE	COMpte ACCOUNT	EMPLACEMENT - NOM, PROFESSION, RESIDENCE LOCATION - NAME, OCCUPATION, RESIDENCE						CATEGORIE VALUATION BUILDING CATEGORY	SCOLAIRE SCHOOL	VALEUR EN DOLLARS VALUE IN DOLLARS			MUNICIPAL	REMARQUES REMARKS	
		DIV. CAD. CAD. DIV.	CADASTRE	SUBDIVISION	FRONT FRONTAGE	PROFONDEUR DEPTH	SUPERFICIE SURFACE			TERRAIN LAND	BATISSE BUILDING	TOTAL			
1001	17062150	LOT JEANNE MANCE													
2002		16 43	P49		400	8800	35200								
2004		16 43	P49		100	2800	6800								
2999							45000								
3001								68	281	3500		3500	EG3	18-2	
4204		LA VILLE DE MONTRÉAL (SERVICE DES IMMEUBLES)						97	1						
4604		275 NOTRE-DAME, E. H2Y 1C6													
6001		MEILLEUR AMENAGEMENT													
1001	17062200	LOT JEANNE MANCE													
2002		16 43	P49		2500	6800	2,20000								
3001								68	281	17600		17600	EG3	18-2	
4204		LA VILLE DE MONTRÉAL (SERVICE DES IMMEUBLES)						97	1						
4604		275 NOTRE-DAME, E. H2Y 1C6													
6001		MEILLEUR AMENAGEMENT													
1001	17062300	LOT JEANNE MANCE													
2002		16 43	P50		400	8263	33700								
2002					529	6610									
2004		16 43	P49		2500	6610	1,64600								
2004					IRR	8800									
2999							2,18300								
3001								66	281	17450		17450	EG3	18-2	
4204		LA VILLE DE MONTRÉAL (SERVICE DES IMMEUBLES)						97	1						
4604		275 NOTRE-DAME, E. H2Y 1C6													
6001		MEILLEUR AMENAGEMENT													
1001	17062350	LOT JEANNE MANCE													
2002		16 43	50-P1		3500	8263	1,81500								
2002					3108	IRR									
2004		16 43	50-P3		IRR	747	900								
2999							1,82400								
3001								68	281	19600		19600	EG3	18-2	
4204		LA VILLE DE MONTRÉAL (SERVICE DES IMMEUBLES)						97	1						
4604		275 NOTRE-DAME, E. H2Y 1C6													
6001		MEILLEUR AMENAGEMENT													

CODE	COMPTE ACCOUNT	EMPLACEMENT - NOM, PROFESSION, RÉSIDENCE LOCATION - NAME, OCCUPATION, RESIDENCE					SUPERFICIE SURFACE	SCLAIRZ SCHOOL	VALEUR EN DOLLARS VALUE IN DOLLARS			REMARQUES REMARKS	
		CADASTRE	SUBDIVISION	FRONT FRONTAGE	PROFONDEUR DEPTH	TERRAIN LAND			BÂTIMENT BUILDING	TOTAL			
1001	17062450	LOT JEANNE MANCE											
2002		16 43	50-P2	2100	IRR	97100							
2002				2473	3430								
2004		16 43	51-P1		3430	20200							
2004					IRR								
2999						1,17300							
3001							6B	2B1	9400		9400	203 16-2	
4204		LA VILLE DE MONTRÉAL (SERVICE DES IMMEUBLES)											
4604		275 NOTRE-DAME, E. H2Y 1C6											
6001		MEILLEUR AMÉNAGEMENT											
7001		PINE AVE WEST											
7002		TRAVERSEZ											
7003		PINE AVE WEST											
7004		3749 JEANNE MANCE VOIR 230 PINE AV. OUEST											
1001	17062500	3733-29 JEANNE MANCE											
2002		16 42-A	3	1850	5000	92500							
2004		16 42	P17-B	650	3400	23400							
2006		15 42-A	P2-C	650	5000	32500							
2008		16 42	12-1	1850	3400	66600							
2999						2,15000							
3001							2F	2 2B1	17200	14800	33000	T. R. 1	
4213		PAXMIL CORP - LA CORPORATION PAXMIL											
4613		3501 AVE DU PARC H2X 2H6											
1001	17062600	LOT JEANNE MANCE											
2002		16 42	P18	2500	3616	90400							
2004		16 42-A	P4	2500	4988	1,24700							
2999						2,15100							
3001							7A	2 2B1	17200		17200	T. R. 1	
4213		PAXMIL CORP - LA CORPORATION PAXMIL											
4613		3501 AV DU PARC H2X 2H6											
1001	17062700	3721-17 JEANNE MANCE											
2002		16 42-A	P4	2500	5000	1,25000							
2004		16 42	P18	2500	3612	90300							
2999						2,15300							
3001							2F	2 2B1	17200	6800	24000	T. R. 1	

17062500

Société Centrale d'Hypothèques et de Prêts
2350 ch. Hamella V. Mont. Royal HRP 244

CFR2

REV. 11/11/77
REV. 11/11/77
REV. 11/11/77

17062600

Société Centrale d'Hypothèques et de Prêts
2350 ch. Hamella V. Mont. Royal HRP 244

CFR2

REV. 11/11/77
REV. 11/11/77
REV. 11/11/77

CODE	COMPTE ACCOUNT	EMPLACEMENT - NOM, PROFESSION, RESIDENCE LOCATION - NAME, OCCUPATION, RESIDENCE						C.A.	N°	CATEGORIE CATEGORY	SCOLAIRE SCHOOL	VALEUR EN DOLLARS VALUE IN DOLLARS			REMARQUES REMARKS
		DIV. CAD. CAD. DIV.	CADASTRE	SUBDIVISION	FRONT FRONTAGE	PROFONDEUR DEPTH	SUPERFICIE SURFACE					TERRAIN LAND	BÂTIMENT BUILDING	TOTAL	
4212 4612	17062700	PAXNIL CORP - LA CORPORATION PAXNIL 3501 AV DU PARC H2X 2H8						CA	1						
1001	17062800	3715-11 JEANNE MANCE													
2002 2004 2999	A-30316 25-5-79	16 42-A	P5		2500	5560						1,39000			
		16 42	P19		2500	3060						76500			
												2,15500			
3001									2C	2 281	17250	12750	30000	T R 1	
4212 4612		PAXNIL CORP - LA CORPORATION PAXNIL 3501 AV DU PARC H2X 2H8						CA	1						
1001	17062900	3709-07 JEANNE MANCE													
2002 2004 2999	A-30316 24-6-75	16 42A	P5		2500	5380						1,34200			
		16 42	P19		2500	3380						84300			
												2,18500			
3001									2B	2 281	17500	10500	28000	T R 1	
4212 4612		PAXNIL CORP - LA CORPORATION PAXNIL 3501 AV DU PARC H2X 2H8						CA	1						
1001	17063000	3705-03 JEANNE MANCE													
2002 2004 2999	A-30316 25-5-79	16 42	P20		2500	3380						64300			
		16 42A	P6		2500	5380						1,34200			
												2,18500			
3001									2F	2 281	17500	10500	28000	T R 1	
4212 4612		PAXNIL CORP - LA CORPORATION PAXNIL 3501 AV DU PARC H2X 2H8						CA	1						
1001	17063100	3701-3699 JEANNE MANCE													
2002 2004 2999	A-30316 25-5-79	16 42	P20		2500	3380						64300			
		16 42A	P6		2500	5380						1,34200			
												2,18500			
3001									2F	2 281	17500	10500	28000	T R 1	
4212 4612		PAXNIL CORP - LA CORPORATION PAXNIL 3501 AV DU PARC H2X 2H8						CA	1						

17062700

Société Centrale d'Hypothèques et de Prêts
2350 ch. Hamella V. Mont-Royal H4P 2A4

ACERT. CPT. N/A
51077 25577

17062800

Société Centrale d'Hypothèques et de Prêts
2350 ch. Hamella V. Mont-Royal H4P 2A4

ACERT. CPT. N/A
51077 25577

17062900

Société Centrale d'Hypothèques et de Prêts
2350 ch. Hamella V. Mont-Royal H4P 2A4

ACERT. CPT. N/A
51077 25577

17063000

Société Centrale d'Hypothèques et de Prêts
2350 ch. Hamella V. Mont-Royal H4P 2A4

ACERT. CPT. N/A
51077 25577

17063100

Société Centrale d'Hypothèques et de Prêts
2350 ch. Hamella V. Mont-Royal H4P 2A4

ACERT. CPT. N/A
51077 25577

CODE	COMPTE ACCOUNT	EMPLACEMENT - NOM PROFESSION, RÉSIDENCE LOCATION - NAME, OCCUPATION, RESIDENCE					CATEGORIE MUNICIPALE CATEGORIE	SCOLAIRE SCHOOL	VALEUR EN DOLLARS VALUE IN DOLLARS			REMARQUES REMARKS	
		NO. CAD. CAD. DIV.	CADASTRE	SUBDIVISION	FRONT FRONTAGE	PROFONDEUR DEPTH			SUPERFICIE SURFACE	TERRAIN LAND	BÂTIMENT BUILDING		TOTAL
1001	17063200	3697-95 JEANNE HANCE											
2002	A-30316	16 42	P21		2470	3380				82900			
2004	25-5-79	16 42A	P7		2470	5380				1,21100			
2999										2,04000			
3001													
4212		PAXMIL CORP - LA CORPORATION PAXMIL											
4612		3501 AV DU PARC H2X 2H8											
1001	17063300	3693-91 JEANNE HANCE											
2002	A-30316	16 42	P21		2500	3380				84300			
2004	25-5-79	16 42A	P7		2500	5380				1,34200			
2999										2,18500			
3001													
4212		PAXMIL CORP - LA CORPORATION PAXMIL											
4612		3501 AV DU PARC H2X 2H8											
1001	17063400	3689-87 JEANNE HANCE											
2002	A-30316	16 42	P22		2500	3380				84300			
2004	25-5-79	16 42A	P8		2500	5380				1,34200			
2999										2,18500			
3001													
4212		PAXMIL CORP - LA CORPORATION PAXMIL											
4612		3501 AV DU PARC H2X 2H8											
1001	17063500	3685-83 JEANNE HANCE											
2002	A-30316	16 42	P22		2520	3380				84900			
2004	25-5-79	16 42A	P8		2520	5380				1,35300			
2999										2,20200			
3001													
4212		PAXMIL CORP - LA CORPORATION PAXMIL											
4612		3501 AV DU PARC H2X 2H8											
1001	17063600	3681-79 JEANNE HANCE											
2002	A-30316	16 42	P23		2520	3380				84900			
2004	25-5-79	16 42A	P9		2520	5380				1,35300			
2999										2,20200			

M063200

CFM2

Société Centrale d'Hypothèques et de Prêts
2350 ch. Manella V. Mont. Royal H4P 2A4

CERT. - 11/11/74
51077 23517 11/11

M063300

CFM2

Société Centrale d'Hypothèques et de Prêts
2350 ch. Manella V. Mont. Royal H4P 2A4

CERT. - 11/11/74
51077 23517 11/11

M063400

CFM2

Société Centrale d'Hypothèques et de Prêts
2350 ch. Manella V. Mont. Royal H4P 2A4

CERT. - 11/11/74
51077 23517 11/11

M063500

CFM2

Société Centrale d'Hypothèques et de Prêts
2350 ch. Manella V. Mont. Royal H4P 2A4

CERT. - 11/11/74
51077 23517 11/11

CODE	COMPTE ACCOUNT	EMPLACEMENT - NOM, PROFESSION, RÉSIDENCE LOCATION - NAME, OCCUPATION, RESIDENCE							V.C.	CATEGORIE PAYEMENT SÉRIÉ CONTRIBUTION	SCOLAIRE SCHOOL			VALEUR EN DOLLARS VALUE IN DOLLARS			REMARQUES REMARKS
		DIV. CAD. CAD. DIV.	CADASTRE SUBDIVISION	FRONT FRONTAGE	PROFONDEUR DEPTH	SUPERFICIE SURFACE	TERMINAL LAND	BÂTIMENT BUILDING			TOTAL	MUNICIPAL					
3001	17063600								28	2	281	17600	9900	27500	T R 1		
4212		PAXMIL CORP - LA CORPORATION PAXMIL 3501 AV DU PARC H2X 2H8							CA								
4612																	
1001	17063700			3677-75	JEANNE HANCE												
2002	A-30316	16 42	P23			2520	3380	84900									
2004		16 42A	P9			2520	5380	1,35300									
2999	25-5-79							2,20200									
3001	17063700								28	2	281	17600	9900	27500	T R 1		
4212		PAXMIL CORP - LA CORPORATION PAXMIL 3501 AV DU PARC H2X 2H8							CA								
4612																	
1001	17063800			3673-71	JEANNE HANCE												
2002	A-30316	16 42A	P10			2520	5380	1,35300									
2004		16 42	P24			2520	3380	84900									
2999	25-5-79							2,20200									
3001	17063800								28	2	281	17600	10400	28000	T R 1		
4212		PAXMIL CORP - LA CORPORATION PAXMIL 3501 AV DU PARC H2X 2H8							CA								
4612																	
1001	17063900			3669-67	JEANNE HANCE												
2002	A-30316	16 42	P24			2560	3380	85900									
2004		16 42A	P10			2510	5380	1,36900									
2999	25-5-79							2,22800									
3001	17063900								28	2	281	17800	9700	27500	T R 1		
4212		PAXMIL CORP - LA CORPORATION PAXMIL 3501 AV DU PARC H2X 2H8							CA								
4612																	
1001	17064000			3665-63	JEANNE HANCE												
2002	A-30316	16 42A	P11			2090	5380	1,11700									
2004		16 42	P25			2090	3380	70100									
2999	25-5-79							1,41800									
3001	17064000								20	2	281	14650	11450	26000	T R 1		
4212		PAXMIL CORP - LA CORPORATION PAXMIL 3501 AV DU PARC H2X 2H8							CA								
4612																	

M063600

CF02

Société Centrale d'Hypothèques et de Prêts
2350 ch. Manella V. Mont-Royal H4P 2A4

CEPT	FR	NUM
510712517	1	1

M063700

CF02

Société Centrale d'Hypothèques et de Prêts
2350 ch. Manella V. Mont-Royal H4P 2A4

CEPT	FR	NUM
510712517	1	1

M063800

CF02

Société Centrale d'Hypothèques et de Prêts
2350 ch. Manella V. Mont-Royal H4P 2A4

CEPT	FR	NUM
510712517	1	1

M063900

CF02

Société Centrale d'Hypothèques et de Prêts
2350 ch. Manella V. Mont-Royal H4P 2A4

CEPT	FR	NUM
510712517	1	1

M064000

CF02

Société Centrale d'Hypothèques et de Prêts
2350 ch. Manella V. Mont-Royal H4P 2A4

CEPT	FR	NUM
510712517	1	1

CODE	COMPTE ACCOUNT	EMPLACEMENT - NOK. PROFESSION, RÉSIDENCE LOCATION - NAME, OCCUPATION, RESIDENCE						CATEGORIE CATEGORIES	SOLAIRE SCHOOL	VALEUR EN DOLLARS VALUE IN DOLLARS			REMARQUES REMARKS	
		DIV. CAD. CAD. DIV.	CADASTRE	SUBDIVISION	FRONT FRONTAGE	PROFONDEUR DEPTH	SUPERFICIE SURFACE			TERRAIN LAND	BÂTIMENT BUILDING	TOTAL		
1001	17064100	3661-59 JEANNE MANCE												
2002	A-30316	16 42A	P11		2160	5380	1,16500							
2004	25-5-79	16 42	P25		2160	3360	72400							
2999							1,67900							
3001								25	2 281	15050	9450	24500	T. S. I.	
4212		PAXMIL CORP - LA CORPORATION PAXMIL 3501 AV DU PARC H2X 2H8												
4612														
1001	17064200	3657-55 JEANNE MANCE												
2002	A-30316	15 42A	P11		2100	5375	1,13700							
2002					2130									
2004	25-5-79	16 42	P25		2100	3367	70600							
2004						3375								
2999							1,54500							
3001								27	2 281	14750	9250	24000	T. S. I.	
4212		PAXMIL CORP - LA CORPORATION PAXMIL 3501 AV DU PARC H2X 2H8												
4612														
1001	17064300	3653-49 JEANNE MANCE												
2002	A-30316	16 42B	1-9		1260	5390	67200							
2004	25-5-79	16 42	28-9		1260	3390	42200							
2999							1,09400							
3001								20	2 281	6750	6250	13000	T. S. I.	
4212		PAXMIL CORP - LA CORPORATION PAXMIL 3501 AV DU PARC H2X 2H8												
4612														
1001	17064400	3647-43 JEANNE MANCE												
2002	A-30316	16 42B	1-8		1260	5390	67300							
2004	25-5-79	16 42	28-8		1260	3390	42200							
2999							1,09500							
3001								20	2 281	6750	6250	13000	T. S. I.	
4212		PAXMIL CORP - LA CORPORATION PAXMIL 3501 AV DU PARC H2X 2H8												
4612														
1001	17064500	3641-37 JEANNE MANCE												
	A-30316													
	25-5-79													

Mont 1100

Société Centrale d'Hypothèques et de Prêts
2350 ch. Manella V. Mont-Royal H4P 2A4

CFM2

CFM2
51077 25177 414

Mont 1200

Société Centrale d'Hypothèques et de Prêts
2350 ch. Manella V. Mont-Royal H4P 2A4

CFM2

CFM2
51077 25177 414

Mont 1300

Société Centrale d'Hypothèques et de Prêts
2350 ch. Manella V. Mont-Royal H4P 2A4

CFM2

CFM2
51077 25177 414

Mont 1400

Société Centrale d'Hypothèques et de Prêts
2350 ch. Manella V. Mont-Royal H4P 2A4

CFM2

CFM2
51077 25177 414

CODE	COMPTE ACCOUNT	EMPLACEMENT - NOM, PROFESSION, RÉSIDENCE LOCATION - NAME, OCCUPATION, RESIDENCE						CATEGORIE CATEGORIES CATEGORIES	SCOLAIRE SCHOOL	VALEUR EN DOLLARS VALUE IN DOLLARS			REMARQUES REMARKS	
		DIV. CAD. CAD. DIV.	CADASTRE	SUBDIVISION	FRONT FRONTAGE	PROFONDEUR DEPTH	SUPERFICIE SURFACE			TERRAIN LAND	BÂTIMENT BUILDING	TOTAL		
2002 2004 2999	17064800		16 42B	1-7	1260	5390	67200							
			16 42	28-7	1260	3390	42200							
							1,09400							
3001									2C	2 281	8750	6250	15000 T R 1	
4212 4612			PAXMIL CORP - LA CORPORATION PAXMIL 3501 AV DU PARC H2X 2H8											
1001	17064800		3635-31 JEANNE MANCE											
	A-30316		16 42	28-6	1260	3310	42300							
2002 2004 2999	25-5-79		16 42B	1-6	1260	5390	47300							
							1,09500							
3001									2C	2 281	8750	6250	15000 T R 1	
4212 4612			PAXMIL CORP - LA CORPORATION PAXMIL 3501 AV DU PARC H2X 2H8											
1001	17064700		3629-25 JEANNE MANCE											
	A-30316		16 42B	1-5	1260	5390	67200							
2002 2004 2999	25-5-79		16 42	28-5	1260	3310	42300							
							1,09500							
3001									2C	2 281	8750	6250	15000 T R 1	
4212 4612			PAXMIL CORP - LA CORPORATION PAXMIL 3501 AV DU PARC H2X 2H8											
1001	17064800		3623-19 JEANNE MANCE											
	A-30316		16 42	28-4	1260	3310	42300							
2002 2004 2999	25-5-79		16 42B	1-4	1260	5390	47200							
							1,09500							
3001									2C	2 281	8750	6250	15000 T R 1	
4212 4612			PAXMIL CORP - LA CORPORATION PAXMIL 3501 AV DU PARC H2X 2H8											
1001	17064900		3617-13 JEANNE MANCE											
	A-30316		16 42B	1-3	1260	5390	67200							
2002 2004 2999	25-5-79		16 42	28-3	1260	3310	42300							
							1,09500							

M064500

Societe Centrale d'Hypotheses et de Pragement
2350 ch. Manella V. Mont Royal H4P 2A4

CFRZ

CFRZ	CFRZ	CFRZ
510119	510119	510119

M064600

Societe Centrale d'Hypotheses et de Pragement
2350 ch. Manella V. Mont Royal H4P 2A4

CFRZ

CFRZ	CFRZ	CFRZ
510119	510119	510119

M064700

Societe Centrale d'Hypotheses et de Pragement
2350 ch. Manella V. Mont Royal H4P 2A4

CFRZ

CFRZ	CFRZ	CFRZ
510119	510119	510119

M064800

Societe Centrale d'Hypotheses et de Pragement
2350 ch. Manella V. Mont Royal H4P 2A4

CFRZ

CFRZ	CFRZ	CFRZ
510119	510119	510119

NUMÉRO	DÉSIGNATION	EMPLACEMENT - NOM, PROFESSION, RÉSIDENCE LOCATION - NAME, OCCUPATION, RESIDENCE					MUNICIPALITÉ	SCOLAIRE SCHOOL	VALEUR EN DOLLARS VALUE IN DOLLARS			REMARQUES REMARKS		
		CADASTRE	SUBDIVISION	FRONT FRONTAGE	PROFONDEUR DEPTH	SUPERFICIE SURFACE			TERRAIN LAND	BÂTIMENT BUILDING	TOTAL			
2001	17064900						2C	2	281	8750	6250	15000	T R 1	
4212 4612		PAXMIL CORP - LA CORPORATION PAXMIL 3501 AV DU PARC H2X 2H8					CA							
				VERSO										
1001	17068000	3611-07 JEANNE HANCE												
2002	A-30316	14 42B	1-2	1260	5390	67200								
2004	25-5-79	14 42	28-2	1260	3311	42400								
2999						1,09600								
3001							2C	2	281	8750	6250	15000	T R 1	
4212 4612		PAXMIL CORP - LA CORPORATION PAXMIL 3501 AV DU PARC H2X 2H8					CA							
				VERSO										
1001	17065100	3605-01 JEANNE HANCE												
2002	A-30316	16 42B	1-1	1900	5390	1,02100								
2004	25-5-79	16 42	28-1	1900	3400	64600								
2999						1,66700								
3001							2C	2	281	13350	8650	22000	T R 1	
4212 4612		PAXMIL CORP - LA CORPORATION PAXMIL 3501 AV DU PARC H2X 2H8					CA							
				VERSO										
7001		PRINCE ARTHUR QUEST												
1001	17065200	3597 JEANNE HANCE												
2002	A-30316	16 42-B	P-2	3000	5383	1,61300								
2002					5368									
2004	25-5-79	16 76	P-14	3000	3480	1,09000								
2004					3483									
2006		16 42-B	P-3	2450	5368	1,31400								
2006					5368									
2008		16 76	P-18	2450	3483	62800								
2008					3517									
2999						4,82200								
3001							3A	2	281	47500	53250	100750	T R 1	
4212 4612		PAXMIL CORP - LA CORPORATION PAXMIL 3501 AV DU PARC H2X 2H8					CA							
				VERSO										
1001	17065300	3591-87 JEANNE HANCE												
2002	A-30316	16 42-B	P3	2550	5358	1,36500								
2002	25-5-79				5350									

17064900

Société Centrale d'Hypothèques et de Logement
2350 ch. Manella V. Mont. Royal HRP 2A4

CEN2

CERT. N° 5101/250171

17065000

Société Centrale d'Hypothèques et de Logement
2350 ch. Manella V. Mont. Royal HRP 2A4

CEN2

CERT. N° 5101/250171

17065100

Société Centrale d'Hypothèques et de Logement
2350 ch. Manella V. Mont. Royal HRP 2A4

CEN2

CERT. N° 5101/250171

17065200

Société Canadienne d'Hypothèques et de Logement
2001 University #1706 H3A 1K3

CEN1

CERT. N° 84-701/250171

CERT. N° 27-6 255 79 88

17065300

CFR2

Société Centrale d'Hypothèques et de Prêts
2350 ch. Manilla V. Mont-Royal H4P 2A4

CERT. 113
51072517

17065500

CFR2

Société Centrale d'Hypothèques et de Prêts
2350 ch. Manilla V. Mont-Royal H4P 2A4

CERT. 113
51072517

17065400

CFR1

Société Canadienne d'Hypothèques et de Prêts
2001 University H3T 2N4

CERT. 113
51072517

CERT. 113
51072517

CODE	COMPTÉ ACCOUNT	EMPLACEMENT - NOM, PROFESSION, RÉSIDENCE LOCATION - NAME, OCCUPATION, RESIDENCE						MUNICIPAL CATEGORIE	SCOLAIRE SCHOOL	VALEUR EN DOLLARS VALUE IN DOLLARS			REMARQUES REMARKS		
		DIV. CAD. CAD. DIV.	CADASTRE	SUBDIVISION	FRONT FRONTAGE	PROFONDEUR DEPTH	SUPERFICIE SURFACE			TERRAIN LAND	BÂTIMENT BUILDING	TOTAL			
3001	17065550							3A	2	2B1	35600	154300	190100	T R 1	
4213		PAXHIL CORP - LA CORPORATION PAXHIL						CA							
4613		3501 AV DU PARC H2X 2H8													
		VERSO													
1001	17065650														
2002	A-30316	16 76	P19		2950	3617	1,06900								
2002						3627									
2004	25-5-79	16 42-B	P6		2033	5321	1,00100								
2004						5317									
2006		16 76	P18		2033	3612	73500								
2006						3617									
2008		16 42-B	P7		2950	5317	1,56700								
2008						5308									
2999						4,45200									
3001	17065700							3A	2	2B1	35600	142500	178100	T R 1	
4212		PAXHIL CORP - LA CORPORATION PAXHIL						CA							
4612		3501 AV DU PARC H2X 2H8													
		VERSO													
1001	17065700														
2002	A-30316	16 42-B	P8		2750	5309	1,46000								
2004		16 42-B	P7		2050	5307	1,08600								
2006	25-5-79	16 76	P19		2050	3634	74500								
2008		16 76	P20		2750	3660	1,00400								
2999						4,29700									
3001	17065800							2D	2	2B1	39400	23600	59000	T R 1	
4212		PAXHIL CORP - LA CORPORATION PAXHIL						CA							
4612		3501 AV DU PARC H2X 2H8													
		VERSO													
1001	17065800														
2002	A-30316	16 42-B	P9		250	6330	13300								
2004		16 76	P21		250	3725	9300								
2006	25-5-79	16 42-B	P8		2250	5263	1,18900								
2008		16 76	P20		2250	3683	82900								
2999						2,24400									
3001	17065900							2C	2	2B1	17950	11050	29000	T R 1	
4212		PAXHIL CORP - LA CORPORATION PAXHIL						CA							
4612		3501 AV DU PARC H2X 2H8													
		VERSO													

1706550

CFN2

Societe Centrale d'Hypothèques et de logements
2350 ch. Manilla V. Mont-Royal H4P 2A4

CERT.	PT	412
10/11/85	10/11/85	10/11/85

1706560

CFN2

Societe Centrale d'Hypothèques et de logements
2350 ch. Manilla V. Mont-Royal H4P 2A4

CERT.	PT	412
10/11/85	10/11/85	10/11/85

1706570

CFN2

Societe Centrale d'Hypothèques et de logements
2350 ch. Manilla V. Mont-Royal H4P 2A4

CERT.	PT	412
10/11/85	10/11/85	10/11/85

1706580

CFN2

Societe Centrale d'Hypothèques et de logements
2350 ch. Manilla V. Mont-Royal H4P 2A4

CERT.	PT	412
10/11/85	10/11/85	10/11/85

CODE	COMPTE ACCOUNT	EMPLACEMENT - NOM, PROFESSION, RESIDENCE LOCATION - NAME, OCCUPATION, RESIDENCE						SOLAIRE SCHOOL	VALEUR EN DOLLARS VALUE IN DOLLARS			REMARQUES REMARKS	
		DIV CAD CAD DIV	CADASTRE	SUBDIVISION	FRONT FRONTAGE	PROFONDEUR DEPTH	SUPERFICIE SURFACE		TERRE LAND	BÂTIMENT BUILDING	TOTAL		
1001	17065850	3533-31 JEANNE MANCE											
2002	A-30316	16 42B	P9		2400	5260				1,26200			
2002	25-5-79					5255							
2004		16 76	P31		2400	3682				98600			
2004						3699							
2999										2,14800			
3001								2F	2 281	17200	11800	29000 T R 1	
4212		PAXHIL CORP - LA CORPORATION PAXHIL											
4612		3501 AV DU PARC H2X 2H8						CA					
1001	17065950	3529-27 JEANNE MANCE											
2002	A-30316	16 42-B	P9		2400	5532				1,33200			
2004	25-5-79	16 76	P21		2400	3899				93900			
2999										2,27100			
3001								2F	2 281	18150	12850	31000 T R 1	
4212		PAXHIL CORP - LA CORPORATION PAXHIL											
4612		3501 AV DU PARC H2X 2H8						CA					
1001	17066000	3523 JEANNE MANCE											
2002	A-30316	16 42-B	P10		2233	5302				1,18400			
2004	25-5-79	16 76	P22		2233	3752				83800			
2999										2,02200			
3001								2F	2 281	16200	6300	22500 T R 1	
4212		PAXHIL CORP LA CORPORATION PAXHIL											
4612		3501 AV DU PARC H2X 2H8						CA					
1001	17066100	3521 JEANNE MANCE											
2002	A-30316	16 42-B	P10		2142	5300				1,13500			
2004	25-5-79	16 76	P22		2142	3756				80500			
2999										1,94000			
3001								2F	2 281	15500	7000	22500 T R 1	
4212		PAXHIL CORP LA CORPORATION PAXHIL											
4612		3501 AV DU PARC H2X 2H8						CA					
1001	17066200	3519-17 JEANNE MANCE											
	A-30316												
	25-5-79												

17065850

CFMZ

Société Centrale d'Hypothèques et de Logement
2350 ch. Hamella V. Mont Royal H4P 2A4

CERT.	ST	AM
5/10/77	25/1/77	9/1/77

17065950

CFMZ

Société Centrale d'Hypothèques et de Logement
2350 ch. Hamella V. Mont Royal H4P 2A4

CERT.	ST	AM
5/10/77	25/1/77	9/1/77

17066000

CFMZ

Société Centrale d'Hypothèques et de Logement
2350 ch. Hamella V. Mont Royal H4P 2A4

CERT.	ST	AM
5/10/77	25/1/77	9/1/77

17066100

CFNJ

Société Canadienne d'Hypothèques et de Logement
2001 University #17001 H3L 1K3

CERT.	ST	AM
5/10/77	25/1/77	9/1/77

CERT.	ST	AM
5/10/77	25/1/77	9/1/77

CODE	COMPTE ACCOUNT	EMPLACEMENT - NOM, PROFESSION, RÉSIDENCE LOCATION - NAME, OCCUPATION, RESIDENCE						SCOLAIRE SCHOOL	VALEUR EN DOLLARS VALUE IN DOLLARS			REMARQUES REMARKS	
		DIV CAD	CADASTRE	SUBDIVISION	FRONT FRONTAGE	PROFONDEUR DEPTH	SUPERFICIE SURFACE		TERRAIN LAND	BÂTIMENT BUILDING	TOTAL		
2002	17066200		16 76	P23	1525	3790	57800						
2004			16 42-8	P10	625	5250	32800						
2006			16 76	P22	625	3750	23400						
2008			16 42-8	P11	1525	5311	81000						
2999							1,95000						
3001								20	2 281	15600	5900	21000 T.R. 1	
4212			PAXHIL CORP LA CORPORATION PAXHIL										
4612			3501 AV DU PARC H2X 2H8										
1001	17066300		3515 JEANNE MANCE										
2002	A-30316		16 42-8	P11	2150	5311	114200						
2004	25-5-79		16 76	P23	2150	3813	82000						
2999							1,96200						
3001								27	2 281	15700	6800	22500 T.R. 1	
4212			PAXHIL CORP LA CORPORATION PAXHIL										
4612			3501 AV DU PARC H2X 2H8										
1001	17066400		3511 JEANNE MANCE										
2002	A-30316		16 42-8	P11	1100	5248	57800						
2004	25-5-79		16 76	P23	1100	3792	41700						
2006			16 42-8	P12	1100	5248	57800						
2008			16 76	P24	1100	3792	41700						
2999							1,96700						
3001								27	2 281	15900	6600	22500 T.R. 1	
4212			PAXHIL CORP LA CORPORATION PAXHIL										
4612			3501 AV DU PARC H2X 2H8										
1001	17066500		3509 JEANNE MANCE										
2002	A-30316		16 42-8	P12	2267	5216	118200						
2004	25-5-79		16 76	P29	2267	3791	86000						
2999							2,04200						
3001								27	2 281	16350	6160	32500 T.R. 1	
4212			PAXHIL CORP LA CORPORATION PAXHIL										
4612			3501 AV DU PARC H2X 2H8										
1001	17066600		LOT JEANNE MANCE										
	A-30316												
	25-5-79												

17046300

CFN2

Société Centrale d'Hypothèques et de Prêts
2350 ch. Hamella V. Parc Royal H4P2A4

CERT. CFF
8/1/80 85/87

17046500

CFN2

Société Centrale d'Hypothèques et de Prêts
2350 ch. Hamella V. Parc Royal H4P2A4

CERT. CFF
8/1/80 85/87

17046210

CFN1

Société Canadienne d'Hypothèques et de Prêts
2001 University #1200 H3B 1K3

CERT. CFF
8/1/80 85/87

CERT. CFF
27-6-85 85/87

17046400

CFN1

Société Canadienne d'Hypothèques et de Prêts
2001 University #1200 H3B 1K3

CERT. CFF
8/1/80 85/87

CERT. CFF
27-6-85 85/87

CODE	COMPTE ACCOUNT	EMPLACEMENT - NOM, PROFESSION, RÉSIDENCE LOCATION - NAME, OCCUPATION, RESIDENCE						C.A.	C.B.	C.C.	C.D.	C.E.	C.F.	SCOLAIRE SCHOOL			VALEUR EN DOLLARS VALUE IN DOLLARS			REMARQUES REMARKS	
		DIV. CAD. CAD. DIV.	CADASTRE	SUBDIVISION	FRONT FRONTAGE	PROFONDEUR DEPTH	SUPERFICIE SURFACE							SCOLAIRE SCHOOL	TERRAIN LAND	BÂTIMENT BUILDING	TOTAL				
2002	17066600		16 42-B	P12	1700	5217															
2004			16 42-B	P13	400	5217															
2006			16 76	P25	600	3817															
2008					653																
2008			16 76	P24	1700	3817															
2999					1617																
3001																					
4212			PAXMIL CORP. LA CORPORATION PAXMIL																		
4612			3501 AV DU PARC H2X 2H8																		
1001	17066700		3501 JEANNE MANCE																		
2002	A-30316		16 42-B	P13	2400	5200															
2004	25-5-79		16 76	P25	2400	800															
2999																					
3001																					
4212			PAXMIL CORP. LA CORPORATION PAXMIL																		
4612			3501 AV DU PARC H2X 2H8																		
7001			MILTON																		
1001	17066850		3487 JEANNE MANCE																		
2002	A-30520		16 76	1-2	2500	800															
2004			16 42-B	15-2	2500	5192															
2006			16 75	1-1	2500	550															
2999																					
3001																					
4204			MME. LUCIEN CHAPDELAIN (GERMAINE DUHAINE)																		
4604			3487 JEANNE MANCE H2X 2H7																		
1001	17066900		3483 JEANNE MANCE																		
2002			16 75	2	2500	3780															
2004			16 42B	15-3	2500	5110															
2999																					
3001																					
4201			M. YVON DUFOUR, COMÉDIEN																		
4601			3484 JEANNE MANCE H2X 258																		

1706600

Société Centrale d'Hypothèques et de Prêts
2350 ch. Lamella V. Mont. Royal H4E 2A4

CFM2

CERT. F. P. T.
10/17/25/17 1/1

1706600

Société Centrale d'Hypothèques et de Prêts
2350 ch. Lamella V. Mont. Royal H4E 2A4

CFM2

CERT. F. P. T.
10/17/25/17 1/1

17066250

A. Roger Héroux, cmaeste
3660 William Huntertown Cte. Mackinac

IF 302

CERT. F. P. T.
10/17/25/17 1/1

17066250

17066250

17066250

17066250

17066250

17066250

CODE	COMpte ACCOUNT	EMPLACEMENT - NOM, PROFESSION, RÉSIDENCE LOCATION - NAME, OCCUPATION, RESIDENCE						S.C.P.	C.C.	S.C.	S.C.	VALEUR EN DOLLARS VALUE IN DOLLARS			REMARQUES REMARKS
		DIV. CAD. CAD. DIV.	CADASTRE	SUBDIVISION	FRONT FRONTAGE	PROFONDEUR DEPTH	SUPERFICIE SURFACE					SCOLAIRE SCHOOL	TERRAIN LAND	BÂTIMENT BUILDING	
1001	17067000	3479 JEANNE MANCE													
2002	A-35943		16 74	3	2260	3960									
2002	23-10-79					3960									
2004			16 42B	16-1	2260	5000									
2999							1,12500								
							2,01500								
3001		VERSO													
4204		MRS JERRY KOVITZ (HELEN SIMON)													
4604		4880 PLAMONDON #12 H3W 1E6						2A	1						
1001	17067100	3475 JEANNE MANCE													
2002			16 42B	16-2	2260	5000									
2004			16 74	4	2260	3990									
2004						3980									
2999							1,12500								
							2,01600								
3001															
4211		M JACQUES BOHBT, COURTIER													
4611		7910 CH DE LA COTE ST LUC						1F	1						
7001		LANE													
1001	17067200	3469 JEANNE MANCE													
2002			16 42-B	17-1	2400	5175									
2004			16 73	A	2400	3475									
2999							1,24200								
							83400								
							2,07600								
3001															
4204		M GUY DESMARAIS, TAILLEUR						2F	1						
4207		M CLAUDE DESMARAIS, EXPÉDITEUR						1F	1						
4607		3469 JEANNE MANCE H2X 2J7													
1001	17067300	3465 JEANNE MANCE													
2002			16 73	B	2400	3475									
2004			16 42B	17-2	2400	5175									
2999							1,24200								
							83400								
							2,07600								
3001															
4201		M FELIX ROUE-DOUDOU BOICEL, ADM													
4601		286 STE CATHERINE O H2X 2A1						1F	1						

17067000

1A I 2
M. John Stithman, engineer
146 Conly Hill Rd. Hemmingford 301 110

2A I 2
Anne John Stithman (Clarence Billington)
146 Conly Hill Rd. Hemmingford 301 110

17/10/1977 AM

19 47 11-5

200 812 173400

120-1000 3400 0000 0000

19 47 11-5

200 812 173400

19 47 11-5

200 812 173400

120-1000 3400 0000 0000

19 47 11-5

200 812 173400

120-1000 3400 0000 0000

19 47 11-5

200 812 173400

120-1000 3400 0000 0000

19 47 11-5

200 812 173400

120-1000 3400 0000 0000

19 47 11-5

200 812 173400

120-1000 3400 0000 0000

17067400

3011

Miller game Himchiffé, analyst

1800 in ~~document~~ ~~part~~ ~~file~~ #203 HSH 184

3461 Jeanne Marie HAX 217 FBI (26-1179) Ed.

CERT. EFF.

18979 17473

2011

18-12-77	ST-17	3011	1800	1800
18-12-77	ST-17	3011	1800	1800

18-12-77	ST-17	3011	1800	1800
----------	-------	------	------	------

18-12-77	ST-17	3011	1800	1800
----------	-------	------	------	------

18-12-77	ST-17	3011	1800	1800
----------	-------	------	------	------

18-12-77	ST-17	3011	1800	1800
----------	-------	------	------	------

18-12-77	ST-17	3011	1800	1800
----------	-------	------	------	------

18-12-77	ST-17	3011	1800	1800
----------	-------	------	------	------

CODE	COMPTE ACCOUNT	EMPLACEMENT - NOM, PROFESSION, RÉSIDENCE LOCATION - NAME, OCCUPATION, RESIDENCE						P. P. P.	C. P. P.	SCOLAIRE SCHOOL	VALEUR EN DOLLARS VALUE IN DOLLARS			MUNICIPAL	REMARQUES REMARKS	
		DIV. CAD. CAD. DIV.	CADASTRE	SUBDIVISION	FRONT FRONTAGE	PROFONDEUR DEPTH	SUPERFICIE SURFACE				TERRAIN LAND	BÂTIMENT BUILDING	TOTAL			
2002	17067700		16 P72		2100	3760	73760									
2004			16 P72		2100	3750	78700									
2006			16 92-B	P18	2100	6130	1,08200									
2008			16 92-B	P18	2100	5160	1,08160									
2999							3,73800									
3001									3A	1 2B1	33650	126300	158950	T R 1		
4201			Mlle BERNADETTE HSU 3533 LORNE AV H2K 2A6 3480 Aptment # 2 H2K 2A6						3A							
4601			3533 LORNE AV H2K 2A6													
7001			LANE													
1001	17067800		3431 JEANNE MANCE													
2002			16 71	7	4300	1000	43000									
2004			16 71	8	4300	6000	2,56000									
2006			16 71	6	700	7000	49000									
2999							3,50000									
3001									3A	1 2B1	41600	71600	103100	T R 1		
4201			M GILLES ROLLAND, ADM 905 MARLATT V ST LAURENT H2M 2M7 <i>Aire de Protection Biens Culturels</i>						3A							
4601			905 MARLATT V ST LAURENT H2M 2M7													
1001	17067900		3428 JEANNE MANCE													
2002			16 P70		5000	6233	3,11700									
3001									3A	1 2B1	28050	39000	67050	T R 1		
4204			MR MORRIS GOLD, HNFTR LAURENTIEN HOTEL						3A							
4604			LAURENTIEN HOTEL													
6701			ATT SANDERS AND GOLD CLOAK 1485 BLEURY 8TH FLOOR <i>Aire de Protection Biens Culturels</i>													
6702			1485 BLEURY 8TH FLOOR													
7001			LANE													
7002			SHERBROOKE OUEST													
7003			2123 JEANNE MANCE VOIR 200 SHERBROOKE OUEST													
1001	17068000		LOT JEANNE MANCE													
2002			16 169	P44	2160	9880	2,13800									
2002					2270											
3001									6A	2B1	17100		17100	ED2 18-1		
4201			PROVINCE DE QUEBEC MINS DE L EDUCATION						9F							
4601			600 FULLUM H2K 4L1													
6601			AIRE DE PROTECTION BIENS CULTURELS <i>B</i> <i>25M</i>													

CODE	COMPTE ACCOUNT	EMPLACEMENT - NOM, PROFESSION, RESIDENCE LOCATION - NAME, OCCUPATION, RESIDENCE					SCOLAIRE SCHOOL	VALEUR EN DOLLARS VALUE IN DOLLARS			REMARQUES REMARKS
		DIV. CAD. CAD. DIV.	CADASTRE	SUBDIVISION	FRONT FRONTAGE	PROFONDEUR DEPTH		SUPERFICIE SURFACE	TERRE LAND	BÂTIMENT BUILDING	
1001	17068100	LOT JEANNE MANCE									
2002		16 169	P44		2160	9860			2,11700		
3001							6A	2B1	16950	16950 ED2 18-1	
4201		PROVINCE DE QUEBEC MINS DE L. EDUCATION					9F				
4601		600 FULLUM H2K 4L1									
		AIRE DE PROTECTION BIENS CULTURELS									
1001	17068200	LOT JEANNE MANCE									
2002		16 169	P44		720	9860			70500		
2004		16 169	P43		1440	9860			1,91200		
2999									2,11700		
3001							6A	2B1	16950	16950 ED2 18-1	
4201		PROVINCE DE QUEBEC MINS DE L. EDUCATION					9F				
4601		600 FULLUM H2K 4L1									
		AIRE DE PROTECTION BIENS CULTURELS									
1001	17068300	LOT JEANNE MANCE									
2002		16 169	P43		2120	9860			2,08500		
3001							6A	2B1	16700	16700 ED2 18-1	
4201		PROVINCE DE QUEBEC MINS DE L. EDUCATION					9F				
4601		600 FULLUM H2K 4L1									
		AIRE DE PROTECTION BIENS CULTURELS									
1001	17068400	LOT JEANNE MANCE									
2002		16 169	P43		1733	9791			1,69600		
2002						9783					
2004		16 169	P42		500	9783			48900		
2999									2,18500		
3001							6A	2B1	17500	17500 ED2 18-1	
4201		PROVINCE DE QUEBEC MINS DE L. EDUCATION					9F				
4601		600 FULLUM H2K 4L1									
		AIRE DE PROTECTION BIENS CULTURELS									
1001	17068500	LOT JEANNE MANCE									
2002		16 169	P42		2260	9800			2,20500		
3001							6A	2B1	17450	17450 ED2 18-1	
4201		PROVINCE DE QUEBEC MINS DE L. EDUCATION					9F				
4601		600 FULLUM H2K 4L1									
		AIRE DE PROTECTION BIENS CULTURELS									

CODE	COMPTE ACCOUNT	EMPLACEMENT - NOM, PROFESSION, RÉSIDENCE LOCATION - NAME, OCCUPATION, RESIDENCE					SUPERFICIE SURFACE	SCOLAIRE SCHOOL	VALEUR EN DOLLARS VALUE IN DOLLARS			REMARQUES REMARKS
		CADASTRE SUBDIVISION	FRONT FRONTAGE	PROFONDEUR DEPTH	TERRAIN LAND	BÂTIMENT BUILDING			TOTAL			
1001	17068600	LOT JEANNE MANCE										
2002		16 169	P42	2260	9700	2,18260						
3001							6A	281	17450		17450 E02 18-1	
4201		PROVINCE DE QUEBEC MINS DE L EDUCATION										
4601		600 FULLUM H2K 4L1										
		AIRE DE PROTECTION BIENS CULTURELS 216-79-73-79 3SM										
1001	17068700	LOT JEANNE MANCE										
2002		16 169	P41	2260	9700	2,18260						
3001							6A	281	17450		17450 E02 18-1	
4201		PROVINCE DE QUEBEC MINS DE L EDUCATION										
4601		600 FULLUM H2K 4L1										
		AIRE DE PROTECTION BIENS CULTURELS 216-79-73-79 3SM										
1001	17068800	LOT JEANNE MANCE										
2002		16 169	P41	2260	9700	2,18260						
3001							6A	281	17450		17450 E02 18-1	
4201		PROVINCE DE QUEBEC MINS DE L EDUCATION										
4601		600 FULLUM H2K 4L1										
		AIRE DE PROTECTION BIENS CULTURELS 216-79-73-79 3SM										
1001	17068900	LOT JEANNE MANCE										
2002		16 169	P40	1530	9700	1,81900						
2004		16 169	P41	600	9700	58900						
2999						2,10800						
3001							6A	281	16850		16850 E02 18-1	
4201		PROVINCE DE QUEBEC MINS DE L EDUCATION										
4601		600 FULLUM H2K 4L1										
		AIRE DE PROTECTION BIENS CULTURELS 216-79-73-79 3SM										
1001	17069000	LOT JEANNE MANCE										
2002		16 169	P40	2100	9700	2,02700						
3001							6A	281	16300		16300 E02 18-1	
4201		PROVINCE DE QUEBEC MINS DE L EDUCATION										
4601		600 FULLUM H2K 4L1										
		AIRE DE PROTECTION BIENS CULTURELS 216-79-73-79 3SM										

CODE	COMPTÉ ACCOUNT	EMPLACEMENT - NOM, PROFESSION, RESIDENCE LOCATION - NAME, OCCUPATION, RESIDENCE					SCOLAIRE SCHOOL	VALEUR EN DOLLARS VALUE IN DOLLARS			REMARQUES REMARKS
		SPV CAD CAD DIV.	CADASTRE	DIVISION	FRONT FRONTAGE	PROFONDEUR DEPTH		SUPERFICIE SURFACE	TERRAIN LAND	BÂTIMENT BUILDING	
1001	17069100	LOT JEANNE MANCE									
2002		16 169	P40		767	9700			74400		
2004		16 169	P39		1342	9750			1,30100		
2999									2,04500		
3001							6A	281	16350	16350 E02 16-1	
4201		PROVINCE DE QUEBEC MINS DE L EDUCATION					97				
4601		600 FULLUM H2K 4L1									
		AIRE DE PROTECTION BIENS CULTURELS									
					286-79-1-3-79	35M					
1001	17069200	LOT JEANNE MANCE									
2002		16 169	P39-1		2100	9735			2,04300		
2002						9725					
3001							6A	281	16350	16350 E02 16-1	
4201		PROVINCE DE QUEBEC MINS DE L EDUCATION					97				
4601		600 FULLUM H2K 4L1									
		AIRE DE PROTECTION BIENS CULTURELS									
					286-79-1-3-79	35M					
1001	17069300	LOT JEANNE MANCE									
2002		16 169	P39		2130	9730			2,06100		
3001							6A	281	16500	16500 E02 16-1	
4201		PROVINCE DE QUEBEC MINS DE L EDUCATION					97				
4601		600 FULLUM H2K 4L1									
		AIRE DE PROTECTION BIENS CULTURELS									
					286-79-1-3-79	35M					
1001	17069400	LOT JEANNE MANCE									
2002		16 169	P38		2500	9720			2,42700		
3001							6A	281	19400	19400 E02 16-1	
4201		PROVINCE DE QUEBEC MINS DE L EDUCATION					97				
4601		600 FULLUM H2K 4L1									
		AIRE DE PROTECTION BIENS CULTURELS									
					286-79-1-3-79	35M					
1001	17069500	LOT JEANNE MANCE									
2002		16 169	P38		2500	9700			2,42500		
3001							6A	281	19400	19400 E02 16-1	
4201		PROVINCE DE QUEBEC MINS DE L EDUCATION					97				
4601		600 FULLUM H2K 4L1									
		AIRE DE PROTECTION BIENS CULTURELS									
					286-79-1-3-79	35M					

CODE	COMPTE ACCOUNT	EMPLACEMENT - NOM, PROFESSION, RESIDENCE LOCATION - NAME, OCCUPATION, RESIDENCE						SCOLAIRE SCHOOL	VALEUR EN DOLLARS VALUE IN DOLLARS			REMARQUES REMARKS	
		CADASTRE	SUBDIVISION	FRONT FRONTAGE	PROFONDEUR DEPTH	SUPERFICIE SURFACE	TERRAIN LAND		BÂTIMENT BUILDING	TOTAL			
1001	17069600	LOT JEANNE MANCE											
2002		16 169	P37	2100	IRR	1,74300							
3001							6A	281	14100		14100	E02 18-1	
4201		PROVINCE DE QUEBEC MINS DE L'EDUCATION						9F					
4601		600 FULLUM H2K 4L1											
		AIRE DE PROTECTION BIENS CULTURELS 28-79-7-3-79 3 SM											
1001	17069700	LOT JEANNE MANCE											
2002		16 169	P37	2307	IRR	1,86400							
2002				1304									
3001							6A	281	14900		14900	E02 18-1	
4201		PROVINCE DE QUEBEC MINS DE L'EDUCATION						9F					
4601		600 FULLUM H2K 4L1											
		AIRE DE PROTECTION BIENS CULTURELS 28-79-7-3-79 3 SM											
7001		RUELLE											
7003		ONTARIO OUEST											
7004		STE CATHERINE OUEST											
7005		PTIE DE 1277 JEANNE MANCE VOIR PTIE DE 198-212 STE CATHERINE											
1001	17069850	LOT JEANNE MANCE											
2002		16 N		1868	10308	1,92200							
3001							6B	281	28400		28400	E03 18-2	
4212		LA VILLE DE MONTRÉAL SERVICE DES IMMEUBLES						9F					
4612		275 NOTRE DAME E											
1001	17069950	LOT JEANNE MANCE											
2002		16 N		4900	10285	5,04000							
3001							6B	281	74550		74550	E03 18-2	
4204		LA VILLE DE MONTRÉAL (SERVICE DES IMMEUBLES)						9F					
4604		275 NOTRE-DAME, E. H2Y 1G6											
7001		JEANNE MANCE											
7002		DEBUT DE CHENEVILLE											
7003		ST ANTOINE O											
7004		904 CHENEVILLE VOIR 207 CRAIG OUEST											
1001	17072100	LOT CHENEVILLE											
2002		16 766		4906	5203	2,84500							
2002				4861	6223								

CODE	COMPTE ACCOUNT	EMPLACEMENT - NOM, PROFESSION, RÉSIDENCE LOCATION - NAME, OCCUPATION, RESIDENCE					SUPERFICIE SURFACE	CATEGORIE CLASSEMENT MUNICIPAL	SCOLAIRE SCHOOL	VALEUR EN DOLLARS VALUE IN DOLLARS			REMARQUES REMARKS
		DIV. CAD. CAD. DIV.	CADASTRE	SUBDIVISION	FRONT FRONTAGE	PROFONDEUR DEPTH				TERRAIN LAND	BÂTIMENT BUILDING	TOTAL	
2004 2004 2999	17072100		16 767		5012 5040	5223 5177	2,61300 8,15800						
3001								6A	201	23200		23200	E02 18-1
4204 4604			PROVINCE DE QUEBEC-MINS DES TRANSPORTS 255 BL CREMAZIE E #800					97	1				
6001			ROUTE TRANS CANADIENNE										
1001	17072125		LOT CHENEVILLE										
2002 2002			16 764	8	1780 1810	4780 4785	84300						
3001								6A	201	3360		3360	E02 18-1
4204 4604			PROVINCE DE QUEBEC-MINS DES TRANSPORTS 255 BL CREMAZIE E #800					97	2				
6001			ROUTE TRANS CANADIENNE										
1001	17072150		LOT CHENEVILLE										
2002 2002 2004 2999			16 764	6	1740	4185 4190	72900						
3001			16 764	7	1740	600	10400 83300						
4204 4604			PROVINCE DE QUEBEC-MINS DES TRANSPORTS 255 BL CREMAZIE E #800					97	1				
6001			ROUTE TRANS CANADIENNE										
1001	17072175		LOT CHENEVILLE										
2002 2002 2004 2999			16 764	4	1830	4190 4195	76700						
3001			16 764	5	1830	600	11000 87700						
4204 4604			PROVINCE DE QUEBEC-MINS DES TRANSPORTS 255 BL CREMAZIE E #800					97	1				
6001			ROUTE TRANS CANADIENNE										
1001	17072240		LOT CHENEVILLE										
								6A	201	3500		3500	E02 18-1

CODE	COMPTE ACCOUNT	EMPLACEMENT - NOM, PROFESSION, RÉSIDENCE LOCATION - NAME, OCCUPATION, RESIDENCE					SUPERFICIE SURFACE	SCOLAIRE SCHOOL	VALEUR EN DOLLARS VALUE IN DOLLARS			REMARQUES REMARKS	
		DIV. CAD. CAD. DIV.	CADASTRE	SUBDIVISION	FRONT FRONTAGE	PROFONDEUR DEPTH			TERRAIN LAND	BÂTIMENT BUILDING	TOTAL		
2002	17072240	16 764	2		2010	4198	84400						
2002						4200							
2004		16 764	3		2010	600	82100						
2999							93500						
3001								6A	231	4000		4000	E02 18-1
4204		PROVINCE DE QUEBEC-MINS DES TRANSPORTS											
4604		255 BL CREMAZIE E 0800											
6001		ROUTE TRANS CANADIENNE											
1001	17072270	LOT CHENEVILLE											
2002		16 764	1		1970	4800	44700						
2002					1975	4800							
3001								6A	281	3800		3800	E02 18-1
4204		PROVINCE DE QUEBEC-MINS DES TRANSPORTS											
4604		255 BL CREMAZIE E 0800											
6001		ROUTE TRANS CANADIENNE											
1001	17072300	LOT CHENEVILLE											
2002		16 763			1960	9864	1,78700						
2002					1974	9872							
3001								6A	281	7150		7150	E02 18-1
4204		PROVINCE DE QUEBEC-MINS DES TRANSPORTS											
4604		255 BL CREMAZIE E 0800											
6001		ROUTE TRANS CANADIENNE											
7001		VITRE OUEST											
1001	17072350	1030 CHENEVILLE											
2002		16 P 561			590	9630	60200						
2002					660								
2004		16 P 660			5175	9630	4,89000						
2004					4180	9680							
2999							5,09200						
3001								4B	2 281	31800	178950	207750	T C 1
4201		M P PHOTO REPRODUCTIONS LTD											
4601		1030 CHENEVILLE H22 198											
6801		AIRE DE PROTECTION BIENS CULTURELS											
7001		DE LAGAUCHETIERE O											
7002		1040 CHENEVILLE VOIR 205 DE LAGAUCHETIERE O											
7003		TRaversez (Côté Est)											
7004		DE LA GALLANTIERE O											
7005		DE VITRE O											

CODE	COMPTE ACCOUNT	EMPLACEMENT - NOM, PROFESSION, RÉSIDENCE LOCATION - NAME, OCCUPATION, RESIDENCE					MUNICIPAL	VALEUR EN DOLLARS VALUE IN DOLLARS			REMARQUES REMARKS	
		CADASTRE	SUBDIVISION	FRONT FRONTAGE	PROFONDEUR DEPTH	SUPERFICIE SURFACE		SCHOLAIRE SCHOOL	TERRAIN LAND	BÂTIMENT BUILDING		TOTAL
1001	17072600	LOT CHENEVILLE										ANNULÉ Per. sur 1714450
2002		16 P558		2810	3990	1,10760						
2002				2830	3920							
3001							6A 4x	2 281	44300	44300	E 01 18-1 1	
4201		STATIONNEMENT VILLE MARIE INC.					CA					
5701		ATT R GATIS										
5702		1080 ANDERSON H22 1L9										
6220		TERRAIN DE STATIONNEMENT										
6500		OCCUPANT DU GOUV FEDERAL										
6801		AIRE DE PROTECTION BIENS CULTURELS										
1001	17072700	LOT CHENEVILLE										ANNULÉ
2002		16 P557		2900	4960	1,42600						
2002				2890								
3001							6A 4x	2 281	57050	57050	E 01 18-1 1	
4201		STATIONNEMENT VILLE MARIE INC.					CA					
5701		ATT R GATIS										
5702		1080 ANDERSON H22 1L9										
6220		TERRAIN DE STATIONNEMENT										
6500		OCCUPANT DU GOUV FEDERAL										
6801		AIRE DE PROTECTION BIENS CULTURELS										
1001	17072800	LOT CHENEVILLE										ANNULÉ
2002		16 560		3000	4111	2,91700						
2002				2900								
3001							6A 4x	2 281	116700	116700	E 01 18-1 1	
4201		STATIONNEMENT VILLE MARIE INC.					CA					
5701		ATT R GATIS										
5702		1080 ANDERSON H22 1L9										
6220		TERRAIN DE STATIONNEMENT										
6500		OCCUPANT DU GOUV FEDERAL										
6801		AIRE DE PROTECTION BIENS CULTURELS										
1001	17072900	LOT CHENEVILLE										ANNULÉ
2002		16 P561		2900	500	1,42900						
2002				2940	4900							
3001							6A 4x	2 281	57150	57150	E 01 18-1 1	

17072600

9FE1

Gov. Federal - Ministère des Travaux Publics
2001 Université H3A 2A6

CERT	1677	1577	0
------	------	------	---

17072700

9FE1

Gov. Federal - Ministère des Travaux Publics
2001 Université H3A 2A6

CERT	1677	1577	0
------	------	------	---

17072800

9FE1

Gov. Federal - Ministère des Travaux Publics
2001 Université H3A 2A6

CERT	1677	1577	0
------	------	------	---

CODE	COMPTE ACCOUNT	EMPLACEMENT - NOM, PROFESSION, RÉSIDENCE LOCATION - NAME, OCCUPATION, RESIDENCE					SCOLAIRE SCHOOL	VALEUR EN DOLLARS VALUE IN DOLLARS			REMARQUES REMARKS	
		CADASTRE	SUBDIVISION	FRONT FRONTAGE	PROFONDEUR DEPTH	SURFACE SURFACE		TERRAIN LAND	BÂTIMENT BUILDING	TOTAL		
4201	17072900	STATIONNEMENT VILLE MARIE INC VERS0					CA					ANNULÉ Date sur 19794050 17/10/79 / S/34
5701		ATT R GATIS										
5702		1080 ANDERSON H22 1L9										
6220		TERRAIN DE STATIONNEMENT										
6801		OCCUPANT DU GOUV FEDERAL AIRE DE PROTECTION BIENS CULTURELS										
7001		DORCHESTER BL										
7002		TRAVERSEE										
7003		DORCHESTER BL										
7004		DUFFERIN SQ										
1001	17073400	LOT CHENEVILLE										ANNULÉ Date sur 19794455 E01 18-1 17150 515 1078 17/10/79 / S/34
2002		16 566		5900	8900	3,43500						
2002				5750	IRR							
3001							6A	281	17150	17150		
4201		THE CHINESE PRESBYTERIAN MISSION HALL					CA					
4601		1077 CHENEVILLE H22 1L3										
6801		OCCUPANT DU GOUV FEDERAL AIRE DE PROTECTION BIENS CULTURELS										
7001		LAGAUCHETIERE OUEST										
7002		VITRE OUEST										
1001	17073500	LOT CHENEVILLE										E02 18-1
2002		16 776		4733	11750	5,56700						
2002				4616	11850							
2004		16 775		3900	11725	4,69900						
2999				3916		10,26600						
3001							6A	281	51350	51350		
4211		PROVINCE DE QUEBEC - MINS DES TRANSPORTS					CA					
4611		255 BL CREMAZIE E 8800										
6001		ROUTE TRANSCANADIENNE										
6220		TERRAIN DE STATIONNEMENT										
7001		ST ANTOINE O										
7002		DEBUT DE COTE										
7003		ST ANTOINE O										
7004		908 COTE VOIR 163 CRAIG O										
1001	17073550	LOT COTE										
2002		16 P783		600	10650	63900						

17072900

9FE1

Secr. Fédéral - Ministère des Transp. Publics
2001 Université H3A 2A6

16779157

17073406

9FE1

Secr. Fédéral - Ministère des Transp. Publics
2001 Université H3A 2A6

16779867

CODE	COMPTE ACCOUNT	EMPLACEMENT - NOM, PROFESSION, RÉSIDENCE LOCATION - NAME, OCCUPATION, RESIDENCE					MUNICIPALITY	SCOLAIRE SCHOOL	VALEUR EN DOLLARS VALUE IN DOLLARS			REMARQUES REMARKS	
		DIV. CAD. CAD. DIV.	CADASTRE	SUBDIVISION	FRONT FRONTAGE	PROFONDEUR DEPTH			SUPERFICIE SURFACE	TERRAIN LAND	BÂTIMENT BUILDING		TOTAL
3001	17073550							6A	291	2500		2500	E02 18-1
4204													
4604													
6001													
1001	17073600												
2002													
2002													
3001													
4204													
4604													
6001													
1001	17073680												
2002													
2002													
2004													
2004													
2006													
2006													
2999													
3001													
4204													
4604													
6001													
6002													
1001	17073660												
2002													
2002													
2004													
2004													
2006													
2006													
2008													
2008													
2999													
3001													
4212													
4612													

CODE	COMPTE ACCOUNT	EMPLACEMENT - NOM, PROFESSION, RÉSIDENCE LOCATION - NAME, OCCUPATION, RESIDENCE						MUNICIPAL	VALEUR EN DOLLARS VALUE IN DOLLARS			REMARQUES REMARKS		
		DIV. CAD. CAD. DIV.	CADASTRE	SUBDIVISION	FRONT FRONTAGE	PROFONDEUR DEPTH	SUPERFICIE SURFACE		SOLAIRE SCHOOL	TERRAIN LAND	BÂTIMENT BUILDING		TOTAL	
6001	17073660													
1001	17073670													
2002					674	10555								
2002					961	10488								
2004					961	1442								
2004					998	1442								
2006					16 P777	11948								
2006					2345	8761								
2008					16 P778	9751								
2008					750	9753								
2999														
3001														
4211														
4611														
6001														
1001	17073700													
2002					5097	10530								
2002					4669	10555								
2004					4378	11992								
2004					4026	11948								
2006					16 N	1293								
2006					4370	1442								
2999														
3001														
4204														
4604														
6001														
1001	17073750													
2002					2276	10654								
2002						10659								
2004					2450	10659								
2004						10540								
2006					16 P782	10592								
2006					2400	10600								
2008					16 P777	11992								
2008					7500	11992								
2010					7244	11905								
2010					16 N CAD	1393								
2010					IRR	1002								
2999														
3001														

CODE	COMPTE ACCOUNT	EMPLACEMENT - NOM, PROFESSION, RÉSIDENCE LOCATION - NAME, OCCUPATION, RESIDENCE					MUNICIPAL	VALEUR EN DOLLARS VALUE IN DOLLARS			REMARQUES REMARKS	
		DIV. CAD. CAD. DIV.	CADASTRE SUBDIVISION	FRONT FRONTAGE	PROFONDEUR DEPTH	SUPERFICIE SURFACE		SCHOLAIRE SCHOOL	TERRAIN LAND	BÂTIMENT BUILDING		TOTAL
4204 4604 6001 7001 7002 7003 7004 7005	17073750	PROVINCE DE QUEBEC-MINS DES TRANSPORTS 255 BL CRÉMAZIE E 8900 ROUTE TRANS CANADIENNE VITRE OUEST LAGAUCHETIERE OUEST TRAVERSEZ LAGAUCHETIERE OUEST 1005-09 CÔTE VOIR 120 DE LA GAUCHETIERE O.										
1001 2002 2002 3001	17073800	991 967 COTE 16 P657		10009 50100	12100	12,06600						
4213 4613 6801 7002		FASHING REALTY CORP. 1009 COTE HZZ 161 AIRE DE PROTECTION BIENS CULTURELS VITRE OUEST					40	2 281	65300	106250	160650	T C I
1001 2002 2002 2004 2004 2006 2006 2999 3001	17073805	LOT COTE 16 P788		304 556	10226 10236	49300						
2004 2006 2006 2999		16 N CAD 16 N CAD		556 599 7885 7735	1733 1735 1769 1756	10100 1,37300						
2002 2002		16 P657		2000	12100 12182	2,437 00 2,434 00						
3001							6A	281	7250		7250	E02 16-1
4204 4604 6001		PROVINCE DE QUEBEC-MINS DES TRANSPORTS 255 BL CRÉMAZIE E 8900 ROUTE TRANS CANADIENNE										
1001 2002 2002	17073810	LOT COTE 16 P657		2000	12100 12182	2,437 00 2,434 00						
3001							7A	2 281	11100		11100	T V
4201 4601		LA CORPORATION DE LA COMMUNAUTE CATHOLIQUE CHINOISE DE MTL CF 211 DE LA GAUCHETIERE O HZZ 103										

CODE	COMPTE ACCOUNT	EMPLACEMENT - NOM, PROFESSION, RESIDENCE LOCATION - NAME, OCCUPATION, RESIDENCE					VILLES BUILDING CATEGORY	SCOLAIRE SCHOOL	VALEUR EN DOLLARS VALUE IN DOLLARS			REMARQUES REMARKS	
		DIV. CAD. CAD. DIV.	CADASTRE	SUBDIVISION	FRONT FRONTAGE	PROFONDEUR DEPTH			SUPERFICIE SURFACE	TERRAIN LAND	BAY/USE BUILDING		TOTAL
1001	17073900	LOT COTE											
2002					16 P788	2500	10251	2,37000					
2002						2113	10225						
2004					16 P789	2284	10274	2,44600					
2004						2981	10256						
2999								4,81600					
3001									5B	2B1	42400	42400 E03 18-2	
4204		A VILLE DE MONTRÉAL (SERVICE DES IMMEUBLES)											
4604		275 NOTRE-DAME, E. H2Y 1G6						SP	1				
6001		PINS DE METRE											
6002		BOUCHE DE METRE ISO DE VITRE 0											
1001	17074000	LOT COTE											
2002					16 787	4330	10250	4,97400					
2002						4430							
3001									5A	2B1	17900	17900 E02 18-1	
4204		PROVINCE DE QUEBEC - MINS DES TRANSPORTS											
4604		256 RL CREMAZIE, E 4900						97	1				
6001		ROUTE TRANS CANADIENNE											
7001		937-35 COTE VOIR 121 ST ANTOINE 0											
7002		ST ANTOINE 0											
7003		DEBUT DE STE FAMILLE											
7004		SHERBROOKE 0											
7006		RUELLE											
1001	17075800	3429 STE FAMILLE											
2002					16 70	PI	2500	8890	2,22300				
2004					16 70	PI	2500	8890	2,22200				
2999								4,44500					
3001									3A	1 2B1	35550	417700 453250 T R 1	
4214		MRS AARON SCHACHTER (FRANCES GERTRAUDE ASH)						5A	2				
4614		6 DOUGLAS AV WESTMOUNT H3Y 1V6											
4215		MR JOEL SCHACHTER, STUDENT						5A	2				
4615		5 DOUGLAS AV WESTMOUNT H3Y 1V6											
		<i>avec les photos de biens culturels</i>											
1001	17076000	3424 STE FAMILLE											
2002					16 71	5	2500	8050	2,00900				
2002								8025					
3001									2F	1 2B1	10050	17450 27500 T R 1	

CODE	COMPTÉ ACCOUNT	EMPLACEMENT - NOM, PROFESSION, RÉSIDENCE LOCATION - NAME, OCCUPATION, RESIDENCE						C.A.S.	C.A.S.	C.A.S.	C.A.S.	C.A.S.	C.A.S.	VALEUR EN DOLLARS VALUE IN DOLLARS			REMARQUES REMARKS
		DIV. CAD. CAD. DIV.	CADASTRE	SURDIVISION	FRONT FRONTAGE	PROFONDEUR DEPTH	SUPERFICIE SURFACE							SCHOLAIRE SCHOOL	TERRAIN LAND	BÂTIMENT BUILDING	
4202 4602	17076000	MME JAMES R JOHNSTON (D M THERESE, NORMANDEAU) 3424 STE FAMILLE H2X 2K8 <i>Rue de l'Opération Simon Lacaille</i>						BF									
1001	17076100	3430 STE FAMILLE															
2002 2002		16 71	4		2500	8025 8000					2,00300						
3001												2F	1 281	10000	10500	20500 T R 1	
4204 4604		MME ALICE O HEIR 3430 STE FAMILLE						BF									
1001	17076200	3434 STE FAMILLE															
2002 2002		16 P72			2450 2511	9220 9260					2,29500						
3001												3A	1 281	18250	32900	51250 T R 1	
4211 4611		M GEORGES CLAUDE LATOUR, GRAVEUR 3434 STE FAMILLE #2 H2X 2K8						BF									
1001	17076300	3435 STE FAMILLE															
2002 2002		16 P72			2530 2540	9260 9211					2,36400						
3001												3A	2 281	16900	26350	45250 T R 1	
4202 4602		YOUNG MEN S CHRISTIAN ASSOCIATION OF MC GILL UNIVERSITY 3438 STE FAMILLE H2X 2K8						CA									
1001	17076350	3442 STE FAMILLE															
2002 2002		16 73	P2		2500	19000					2,80000						
3001												2F	1 281	12600	17000	29500 T R 1	
4201 4601		MR EDWARD BURNETT, PSYCHOLOGIST 3843 MARLOWE AV H4A 3L9						CA									
1001	17076400	3446 STE FAMILLE															
2002		16 73	P2		2500	19000					2,50000						

CODE	COMpte ACCOUNT	EMPLACEMENT - NOM, PROFESSION, RÉSIDENCE LOCATION - NAME, OCCUPATION, RESIDENCE					CATEGORIE D'ÉVALUATION VALUATION CATEGORY	SCOLAIRE SCHOOL	VALEUR EN DOLLARS VALUE IN DOLLARS			REMARQUES REMARKS	
		NO. CAD. CAD. DIV.	CADASTRE	SUBDIVISION	FRONT FRONTAGE	PROFONDEUR DEPTH			SUPERFICIE SURFACE	TEMP. P. 4	TERRAIN LAND		BÂTIMENT BUILDING
3001 4203 4603	17076450							27	1 281	12500	19500	32000	T R 1
1001 2002 3001	17076500												
4211 4611													
1001 2002 2002	17076600												
3001 4211 4611													
1001 2002 2002	17076700												
3001 4202 4602													
1001 2002 2002	17076800												
3001 4203 4603													
1001	17076900												

CODE	COMpte ACCOUNT	EMPLACEMENT - NOM, PROFESSION, RÉSIDENCE LOCATION - NAME, OCCUPATION, RESIDENCE						SCOLAIRE SCHOOL	VALEUR EN DOLLARS VALUE IN DOLLARS			REMARQUES REMARKS	
		DIV. CAD. 140 DIV. CADASTRE	SUBDIVISION	FRONT FRONTAGE	PROFONDEUR DEPTH	SURFACE SURFACE	TERRAIN LAND		BÂTIMENT BUILDING	TOTAL			
2002 2002	17076900	14 74	1	2500	9400 9390	2,34600							
3001							5A	1	281	18750	30250	49000	T. R. 1
4201 4601		M MICHEL MERLE, GERANT 3470 STE FAMILLE H2X 2K8											
1001	17077000	3474-78 STE FAMILLE											
2002 2002		14 74	2	2500	9390 9369	2,24600							
3001							2F	1	281	11750 11750	23250 30250	35000 35000	T. R. 1 A.C.R. 50-91
4201 4601		MRS BEN ISENBERG (RACHEL LERNER) 55 CLEVE RD HAMPSTEAD H3Y 1A7											
1001	17077100	3480 STE FAMILLE											
2002		16 875		2450	9400	2,29200							
3001							2F	1	281	11450	15050	26500	T. R. 1
4211 4611		MRS ELY WOHL (SADIE FRANK) 4945 MONTCLAIR AV H4V 2K7											
1001	17077200	3484-88 STE FAMILLE											
2002		16 875		2500	9400	2,35000							
3001							2F	1	281	11750	15750	27500	T. R. 1
4211 4611		MRS ELY WOHL (SADIE FRANK) 4945 MONTCLAIR AV H4V 2K7											
1001	17077300	3490-92 STE FAMILLE 210-14 HILTON											
2002 2002		16 75A	3	2190 2120	9360	2,00200							
3001							4A	1	281	20500	28150	48650	T. R. 1
4201 4601		M EUGENIO HERRERIA, CUISINIER 3490 STE FAMILLE H2K 2K8											
4202 4602		MME EUGENIO HERRERIA (JESUSA COBO HERRERIA) 3490 STE FAMILLE H2K 2K8											

17049000

3E21

Bill Nelson Laidlaw

3269 on *Manuscript* 24.1-3.15

1941
1/11/41

CODE	COMPTÉ ACCOUNT	EMPLACEMENT - NOM, PROFESSION, RÉSIDENCE LOCATION - NAME, OCCUPATION, RESIDENCE						MUNICIPAL CITY	SCOLAIRE SCHOOL	VALEUR EN DOLLARS VALUE IN DOLLARS			REMARQUES REMARKS
		CADASTRE	SUBDIVISION	FRONT FRONTAGE	PROFONDEUR DEPTH	SUPERFICIE SURFACE	TERRAIN LAND			BÂTIMENT BUILDING	TOTAL		
7001	17077300	MILTON											
1001 1002	17077400 A-30316	3500 STE FAMILLE 201-15 MILTON											
2002 2004 2004 2999	25-5-79	16 76	P1	2500	9025	2,25900							
		16 76	P1	370	9025	36100							
				430									
						2,62000							
3001								4A	2 281	24950	20300	47250 T S 1	
4212 4612		PAXHIL CORP LA CORPORATION PAXHIL 3501 AV DU PARC H2X 2H8						CA	1				
1001	17077500	3506 STE FAMILLE											
2002 2602	A-30316 25-5-79	16 76	P2	2500	9000 9030	2,25300							
3001								2F	2 281	18000	5500	23500 T R 1	
4212 4612		PAXHIL CORP LA CORPORATION PAXHIL 3501 AV DU PARC H2X 2H8						CA	1				
1001	17077600	3510-12 STE FAMILLE											
2002	A-30316 25-5-79	16 76	P2	2500	9010	2,25200							
3001								2A	2 281	18000	7500	25500 T R 1	
4212 4612		PAXHIL CORP LA CORPORATION PAXHIL 3501 AV DU PARC H2X 2H8						CA	1				
1001	17077700	3514-18 STE FAMILLE											
2002	A-30316 25-5-79	16 76	P3	2500	8911	2,25000							
3001								2F	2 281	18000	9500	27500 T R 1	
4212 4612		PAXHIL CORP - LA CORPORATION PAXHIL 3501 AV DU PARC H2X 2H8						CA	1				
1001	17077800	3522 STE FAMILLE											
2602	A-30316 25-5-79	16 76	P3	2500	8911	2,25000							

No 11400

C102

Société Centrale d'Hypothèques et de Logement
2350 Ch. Marcella V. Mont-Royal H4P 2A4

10/11/77	11/11/77	12/11/77
----------	----------	----------

No 11500

C102

Société Centrale d'Hypothèques et de Logement
2350 Ch. Marcella V. Mont-Royal H4P 2A4

10/11/77	11/11/77	12/11/77
----------	----------	----------

No 11600

C102

Société Centrale d'Hypothèques et de Logement
2350 Ch. Marcella V. Mont-Royal H4P 2A4

10/11/77	11/11/77	12/11/77
----------	----------	----------

No 11700

C102

Société Centrale d'Hypothèques et de Logement
2350 Ch. Marcella V. Mont-Royal H4P 2A4

10/11/77	11/11/77	12/11/77
----------	----------	----------

13011800

CFR2

Société Centrale d'Hypothèques et de Prêts
2350 ch. Hamella V. Mont-Royal H4P2A4

51019 25/11/74 41M

13011800

CFR2

Société Centrale d'Hypothèques et de Prêts
2350 ch. Hamella V. Mont-Royal H4P2A4

51019 25/11/74 41M

13011800

CFR2

Société Centrale d'Hypothèques et de Prêts
2350 ch. Hamella V. Mont-Royal H4P2A4

51019 25/11/74 41M

13011800

CFR2

Société Centrale d'Hypothèques et de Prêts
2350 ch. Hamella V. Mont-Royal H4P2A4

51019 25/11/74 41M

13011800

CFR2

Société Centrale d'Hypothèques et de Prêts
2350 ch. Hamella V. Mont-Royal H4P2A4

51019 25/11/74 41M

CODE	COMpte ACCOUNT	EMPLACEMENT - NOM, PROFESSION, RÉSIDENCE LOCATION - NAME, OCCUPATION, RESIDENCE					MUNICIPAL	SCOLAIRE SCHOOL	VALEUR EN DOLLARS VALUE IN DOLLARS			REMARQUES REMARKS		
		CAD. DIV. CADASTRE	SUBDIVISION	FRONT FRONTAGE	PROFONDEUR DEPTH	SUPERFICIE SURFACE			TERRAIN LAND	BÂTIMENT BUILDING	TOTAL			
3001	17078300							2C	2 251	18950	8050	27000	T R 1	
4212		PAXMIL CORP - LA CORPORATION PAXMIL 3501 AV DU PARC H2X 2H8					CA							
4612														
1001	17078400													
2002	A-30316	16 76	P6	2200	9000	2,12000								
2002	25-5-79			2410										
3001														
4213		PAXMIL CORP - LA CORPORATION PAXMIL 3501 AV DU PARC H2X 2H8					CA							
4613														
1001	17078500													
2002	A-30316	16 76	P7	2500	8920	2,23100								
2002	25-5-79													
3001														
4212		PAXMIL CORP - LA CORPORATION PAXMIL 3501 AV DU PARC H2X 2H8					CA							
4612														
1001	17078600													
2002	A-30316	16 76	P7	2500	8980	2,23100								
2002	25-5-79													
3001														
4212		PAXMIL CORP - LA CORPORATION PAXMIL 3501 AV DU PARC H2X 2H8					CA							
4612														
1001	17078700													
2002	A-30316	16 76	P8	2500	IRR	2,22900								
2002	25-5-79													
3001														
4212		PAXMIL CORP - LA CORPORATION PAXMIL 3501 AV DU PARC H2X 2H8					CA							
4612														
1001	17078800													
2002	A-30316	16 76	P8	2500	8900	2,25000								
2002	25-5-79													

17018300

CFR2

Societe Centrale d'Hypotheses et de Prègement
2350 ch Manella V. Mont Royal HRP2A4

CGRT	CF	H/M
6/10/71	25/5/71	1/1

17078400

CFR2

Societe Centrale d'Hypotheses et de Prègement
2350 ch Manella V. Mont Royal HRP2A4

CGRT	CF	H/M
6/10/71	25/5/71	1/1

17018500

CFR2

Societe Centrale d'Hypotheses et de Prègement
2350 ch Manella V. Mont Royal HRP2A4

CGRT	CF	H/M
6/10/71	25/5/71	1/1

17078600

CFR2

Societe Centrale d'Hypotheses et de Prègement
2350 ch Manella V. Mont Royal HRP2A4

CGRT	CF	H/M
6/10/71	25/5/71	1/1

17078700

CFR2

Societe Centrale d'Hypotheses et de Prègement
2350 ch Manella V. Mont Royal HRP2A4

CGRT	CF	H/M
6/10/71	25/5/71	1/1

CODE	COMPTE ACCOUNT	EMPLACEMENT - NOM, PROFESSION, RESIDENCE LOCATION - NAME, OCCUPATION, RESIDENCE						MUNICIPAL CATEGORY	SCOLAIRE SCHOOL	VALEUR EN DOLLARS VALUE IN DOLLARS			MUNICIPAL	REMARQUES REMARKS	
		NO. CAD. CAD. NO.	CADASTRE	SUBDIVISION	FRONT FRONTAGE	PROFONDEUR DEPTH	SUPERFICIE SURFACE			TERRAIN LAND	BÂTIMENT BUILDING	TOTAL			
3001	17078800							3A	2 281	18000	14080	32080	T R 1		
4212 4612		PAXNIL CORP - LA CORPORATION PAXNIL 3501 AV DU PARC H2X 2HS						CA							
						VERSO									
1001	17078900														
2002 2002	A-30316 25-5-79	16 76	P9		2500	6900 8810	2,22300								
3001								2F	2 281	17800	13200	31000	T R 1		
4212 4612		PAXNIL CORP - LA CORPORATION PAXNIL 3501 AV DU PARC H2X 2HS						CA							
						VERSO									
1001	17079000														
2002 2002	A-30316 25-5-79	16 76	P9		2500	8810 8810	2,22300								
3001								2F	2 281	17800	10200	28000	T R 1		
4212 4612		PAXNIL CORP - LA CORPORATION PAXNIL 3501 AV DU PARC H2X 2HS						CA							
						VERSO									
1001	17079100														
2002 2002	A-30316 25-5-79	16 76	P10		2400	8810 8890	2,12800								
3001								2F	2 281	17000	16000	33000	T R 1		
4212 4612		PAXNIL CORP - LA CORPORATION PAXNIL 3501 AV DU PARC H2X 2HS						CA							
						VERSO									
1001	17079200														
2002 2002	A-30316 25-5-79	16 76	P10		2400	8860 8810	2,30760								
3001								2B	2 281	18460	9580	28000	T R 1		
4212 4612		PAXNIL CORP - LA CORPORATION PAXNIL 3501 AV DU PARC H2X 2HS						CA							
						VERSO									
1001	17079300														
	A-30316 25-5-79														

1707800

CFM2

Société Centrale d'Hypothèques et de Prêts
2350 ch. Hamella V. Mont Royal H4P2A4

CFM2
5/10/77 25/5/77 4/1/78

1707800

CFM2

Société Centrale d'Hypothèques et de Prêts
2350 ch. Hamella V. Mont Royal H4P2A4

CFM2
5/10/77 25/5/77 4/1/78

1707900

CFM2

Société Centrale d'Hypothèques et de Prêts
2350 ch. Hamella V. Mont Royal H4P2A4

CFM2
5/10/77 25/5/77 4/1/78

17079100

CFM2

Société Centrale d'Hypothèques et de Prêts
2350 ch. Hamella V. Mont Royal H4P2A4

CFM2
5/10/77 25/5/77 4/1/78

17079200

CFM2

Société Centrale d'Hypothèques et de Prêts
2350 ch. Hamella V. Mont Royal H4P2A4

CFM2
5/10/77 25/5/77 4/1/78

CODE	COMPTE ACCOUNT	EMPLACEMENT - NOM, PROFESSION, RESIDENCE LOCATION - NAME, OCCUPATION, RESIDENCE						MUNICIPAL	SCOLAIRE SCHOOL	VALEUR EN DOLLARS VALUE IN DOLLARS			REMARQUES REMARKS		
		DIV. CAD. CAD. DIV.	CADASTRE	SUBDIVISION	FRONT FRONTAGE	PROFONDEUR DEPTH	SUPERFICIE SURFACE			TERRAIN LAND	BÂTIMENT BUILDING	TOTAL			
2002	17079300	16 76	P11		2000	8880	1,77390								
3001								2F	2 281	14200	8600	23000	T R 1		
4213		PAXMIL CORP - LA CORPORATION PAXMIL 3501 AV DU PARC H2X 2H8													
4613															
1001	17079400	3599/94A STE FAMILLE													
2002	A-30316	16 76	P11		2000	8860	1,77000								
3001	25-5-79							2F	2 281	14150	9350	23600	T R 1		
4212		PAXMIL CORP - LA CORPORATION PAXMIL 3501 AV DU PARC H2X 2H8													
4612															
1001	17079450	3596 STE FAMILLE													
2002	A-30316	16 76	P11		1000	8850	88500								
2004	25-5-79	16 76	P12		1000	8850	88500								
2999							1,77000								
3001								2A	2 281	14150	9350	23600	T R 1		
4212		PAXMIL CORP - LA CORPORATION PAXMIL 3501 AV DU PARC H2X 2H8													
4612															
1001	17079550	3598 STE FAMILLE													
1002	A-30316	208-06 PRINCE ARTHUR O													
2002	25-5-79	16 76	P12		2066	8860	1,82500								
2002						8670									
3001								4A	2 281	18200	17800	35700	T S 1		
4212		PAXMIL CORP - LA CORPORATION PAXMIL 3501 AV DU PARC H2X 2H8													
4612															
7001		PRINCE ARTHUR OUEST													
1001	17079600	3600-04 STE FAMILLE													
1002	A-30316	203-11 PRINCE ARTHUR O													
2002	25-5-79	16 42	P1		2100	8800	1,84800								
3001								4A	2 281	19000	22500	41500	T S 1		
4212		PAXMIL CORP - LA CORPORATION PAXMIL 3501 AV DU PARC H2X 2H8													
4612															

11019300

Société Centrale d'Hypothèques et de Prêts
2350 ch. Manella V. Mont-Royal H4P 2A4

CFRZ
5/10/77 25/5/77 H4

11019400

Société Centrale d'Hypothèques et de Prêts
2350 ch. Manella V. Mont-Royal H4P 2A4

CFRZ
5/10/77 25/5/77 H4

11019450

Société Centrale d'Hypothèques et de Prêts
2350 ch. Manella V. Mont-Royal H4P 2A4

CFRZ
5/10/77 25/5/77 H4

11019500

Société Centrale d'Hypothèques et de Prêts
2350 ch. Manella V. Mont-Royal H4P 2A4

CFRZ
5/10/77 25/5/77 H4

11019600

Société Centrale d'Hypothèques et de Prêts
2350 ch. Manella V. Mont-Royal H4P 2A4

CFRZ
5/10/77 25/5/77 H4

CODE	COMPTÉ ACCOUNT	EMPLACEMENT - NOM, PROFESSION, RÉSIDENCE LOCATION - NAME, OCCUPATION, RESIDENCE						CATEGORIE BUILDING CATEGORY	ÉCOLE SCHOOL	VALEUR EN DOLLARS VALUE IN DOLLARS			REMARQUES REMARKS	
		DIV. CAD. CAD. DIV.	CADASTRE	SUBDIVISION	FRONT FRONTAGE	PROFONDEUR DEPTH	SUPERFICIE SURFACE			TERRAIN LAND	BÂTIMENT BUILDING	TOTAL		
1001	17079700 A-30316 25-5-79			3606-08 STE FAMILLE										
2002			16 42	P1	2100	8900	1,84800							
3001								2F	2 281	14800	9700	24500	T R 1	
4212				PAXMIL CORP - LA CORPORATION PAXMIL				CA						
4612				3501 AV DU PARC H2X 2H8										
														VERSO
1001	17079800 A-30316 25-5-79			3610-12 STE FAMILLE										
2002			16 42	P1	2100	8800	1,84600							
3001								2F	2 281	14700	8300	23000	T R 1	
4212				PAXMIL CORP - LA CORPORATION PAXMIL				CA						
4612				3501 AV DU PARC H2X 2H8										
														VERSO
1001	17079900 A-30316 25-5-79			3616 STE FAMILLE										
2002			16 42	P1	1300	8780	1,12900							
2004			16 42	P2	800	8780	70100							
2999							1,84000							
3001								2F	2 281	14700	8800	23500	T R 1	
4212				PAXMIL CORP - LA CORPORATION PAXMIL				CA						
4612				3501 AV DU PARC H2X 2H8										
														VERSO
1001	17080000 A-30316 25-5-79			3620 STE FAMILLE										
2002			16 42	P2	2100	9760	1,83760							
3001								3F	2 281	14700	2000	16700	T R 1	
4212				PAXMIL CORP - LA CORPORATION PAXMIL				CA						
4612				3501 AV DU PARC H2X 2H8										
														VERSO
1001	17080100 A-30316 25-5-79			3626 STE FAMILLE										
2002			16 42	P2	2700	8740	2,33800							
2002						8750								
3001								2A	2 351	18000	11150	30000	T R 1	
4212				PAXMIL CORP - LA CORPORATION PAXMIL				CA						
4612				3501 AV DU PARC H2X 3H8										
														VERSO

1101100

Société Centrale d'Hypothèques et de Prêts
2350 ch. Manilla V. Mont-Royal H4P2A1

CFN2

CFN2
51077 51077 41M

1101800

Société Centrale d'Hypothèques et de Prêts
2350 ch. Manilla V. Mont-Royal H4P2A1

CFN2

CFN2
51077 51077 41M

1101900

Société Centrale d'Hypothèques et de Prêts
2350 ch. Manilla V. Mont-Royal H4P2A1

CFN2

CFN2
51077 51077 41M

1102000

Société Centrale d'Hypothèques et de Prêts
2350 ch. Manilla V. Mont-Royal H4P2A1

CFN2

CFN2
51077 51077 41M

1102100

Société Centrale d'Hypothèques et de Prêts
2350 ch. Manilla V. Mont-Royal H4P2A1

CFN2

CFN2
51077 51077 41M

CODE	COMPTE ACCOUNT	EMPLACEMENT - NOM, PROFESSION, RESIDENCE LOCATION - NAME, OCCUPATION, RESIDENCE						CATEGORIE CATEGORIES BUILDING CATEGORY	SCOLAIRE SCHOOL	VALEUR EN DOLLARS VALUE IN DOLLARS			REMARQUES REMARKS	
		DIV. CAD. CAD. DIV.	CADASTRE	SUBDIVISION	FRONT FRONTAGE	PROFONDEUR DEPTH	SUPERFICIE SURFACE			TERRAIN LAND	BÂTIMENT BUILDING	TOTAL		
1001	17080200 A-30316 25-5-79													
2002			16 42	P3	2000	8740	1,74600							
3001								2F	2 281	13950	7550	21500	T R 1	
4212		PAXHIL CORP - LA CORPORATION PAXHIL						CA						
4612		3501 AV DU PARC H2X 2H8												
1001	17080300 A-30316 25-5-79													
2002			16 42	P3	2000	8730	1,74500							
3001								2F	2 281	13950	6550	20500	T R 1	
4212		PAXHIL CORP - LA CORPORATION PAXHIL						CA						
4612		3501 AV DU PARC H2X 2H8												
1001	17080400 A-30316 25-5-79													
2002			16 42	P3	1000	8720	87100							
2004			16 42	P3	1000	8720	87100							
2999							1,74200							
3001								2F	2 281	13950	7550	21500	T R 1	
4212		PAXHIL CORP - LA CORPORATION PAXHIL						CA						
4612		3501 AVE DU PARC H2X 2H8												
1001	17080500 A-30316 25-5-79													
2002			16 42	P4	2000	8700	1,74000							
3001								2D	2 281	13900	7600	21500	T R 1	
4212		PAXHIL CORP - LA CORPORATION PAXHIL						CA						
4612		3501 AVE DU PARC H2X 2H8												
1001	17080600 A-30316 25-5-79													
2002			16 42	P4	2000	8700	1,74000							
3001								3A	2 281	13900	9250	23150	T R 1	
4212		PAXHIL CORP - LA CORPORATION PAXHIL						CA						
4612		3501 AVE DU PARC H2X 2H8												

17080200

Société Centrale d'Hypothèques et de Prêts
2350 ch. Manella V. Mont. Royal H4P 2A4

CFR02

SEPT	1977	11/2
31/07	25/07	11/2

17080300

Société Centrale d'Hypothèques et de Prêts
2350 ch. Manella V. Mont. Royal H4P 2A4

CFR02

SEPT	1977	11/2
31/07	25/07	11/2

17080400

Société Centrale d'Hypothèques et de Prêts
2350 ch. Manella V. Mont. Royal H4P 2A4

CFR02

SEPT	1977	11/2
31/07	25/07	11/2

17080500

Société Centrale d'Hypothèques et de Prêts
2350 ch. Manella V. Mont. Royal H4P 2A4

CFR02

SEPT	1977	11/2
31/07	25/07	11/2

17080600

Société Centrale d'Hypothèques et de Prêts
2350 ch. Manella V. Mont. Royal H4P 2A4

CFR02

SEPT	1977	11/2
31/07	25/07	11/2

CODE	COMPTE ACCOUNT	EMPLACEMENT - NOM, PROFESSION, RÉSIDENCE LOCATION - NAME, OCCUPATION, RESIDENCE						C.A.	SCOLAIRE SCHOOL	VALEUR EN DOLLARS VALUE IN DOLLARS			REMARQUES REMARKS	
		DIV. CAD. CAD. DIV.	CADASTRE	SUBDIVISION	FRONT FRONTAGE	PROFONDEUR DEPTH	SUPERFICIE SURFACE			TERRAIN LAND	BÂTIMENT BUILDING	TOTAL		
1001	17080700	3650 STE FAMILLE												
2002	A-30316	16 42	P5		2000	8700	1,74000							
3001	25-5-79							3A	2 281	13900	10400	24300	T R 1	
4212		PAXHIL CORP - LA CORPORATION PAXHIL						CA	1					
4612		3501 AVE DU PARC H2X 2H8												
		VERSO												
1001	17080800	3652 STE FAMILLE												
2002	A-30316	16 42	P5		2000	8700	1,74000							
3001	25-5-79							2A	2 281	13900	6600	20500	T R 1	
4212		PAXHIL CORP - LA CORPORATION PAXHIL						CA	1					
4612		3501 AVE DU PARC H2X 2H8												
		VERSO												
1001	17080900	3658 STE FAMILLE												
2002	A-24458	16 42	P6		1000	8700	87000							
3004	15-5-79	16 42	P5		1000	8700	87000							
2999							1,74000							
3001								2A	2 281	13900	6600	20500	T R 1	
4212		PAXHIL CORP - LA CORPORATION PAXHIL						CA	1					
4612		3501 AVE DU PARC H2X 2H8												
		VERSO												
1001	17081000	3664 STE FAMILLE												
2002	A-30316	16 42	P5		2000	8700	1,74000							
3001	25-5-79							2F	2 281	13900	8600	22500	T R 1	
4212		PAXHIL CORP - LA CORPORATION PAXHIL						CA	1					
4612		3501 AVE DU PARC H2X 2H8												
		VERSO												
1001	17081100	3668 STE FAMILLE												
2002	A-30316	16 42	P6		2000	8700	1,74000							
3001	25-5-79							2F	2 281	13900	7600	21500	T R 1	
4212		PAXHIL CORP - LA CORPORATION PAXHIL						CA	1					
4612		3501 AVE DU PARC H2X 2H8												
		VERSO												

17080700

Société Centrale d'Hypothèques et de Logement
2350 ch. Manella V. Mont. Royal H4P 2A4

CERT.	REV.	U.M.
6/12/74	25/5/74	

17080800

M. Howard Jansofsky - Docteur
2 ch. Albion Hambohead H3X 3L7

Mme. Howard Jansofsky (Vivienne Zickerman)
2 ch. Albion Hambohead H3X 3L7

CERT.	REV.	U.M.
6/12/74	25/5/74	

17081000

Société Centrale d'Hypothèques et de Logement
2350 ch. Manella V. Mont. Royal H4P 2A4

CERT.	REV.	U.M.
6/12/74	25/5/74	

17081100

Société Centrale d'Hypothèques et de Logement
2350 ch. Manella V. Mont. Royal H4P 2A4

CERT.	REV.	U.M.
6/12/74	25/5/74	

17070800

Société Canadienne d'Hypothèques et de Logement
2001 University St. H3A 1K2

CERT.	REV.	U.M.
6/4/80	6/2/78	

CERT.	REV.	U.M.
2/26/80	2/25/80	

CODE	COMPTE ACCOUNT	EMPLACEMENT - NOM, PROFESSION, RÉSIDENCE LOCATION - NAME, OCCUPATION, RESIDENCE						CATEGORIE CATÉGORIE	SCOLAIRE SCHOOL		VALEUR EN DOLLARS VALUE IN DOLLARS			REMARQUES REMARKS
		DIV. CAD. CAD. DIV.	CADASTRE	SUBDIVISION	FRONT FRONTAGE	PROFONDEUR DEPTH	SUPERFICIE SURFACE		TYPE	TERRE P. C.	TERRAIN LAND	BÂTIMENT BUILDING	TOTAL	
1001	17081200	3670 STE FAMILLE												
2002	A-30316 25-5-79	16 42	P7		2000	6660	1,73000							
3001								2A	2 281	13850	7150	21000	T R 1	
4212		PAXMIL CORP - LA CORPORATION PAXMIL												
4612		3501 AVE DU PARC H2X 2H8						CA						
1001	17081300	3674 STE FAMILLE												
2002	A-30316 25-5-79	16 42	P7		2000	6660	1,73000							
3001								2A	2 281	13850	14150	28000	T R 1	
4212		PAXMIL CORP - LA CORPORATION PAXMIL												
4612		3501 AVE DU PARC H2X 2H8						CA						
1001	17081400	3678 STE FAMILLE												
2002		16 42	P7		1000	6650	86500							
2004		16 42	P8		1000	6650	86500							
2994							1,73000							
3001								2A	1 281	13350	7650	21000	T R 1	
4204		MR. EMERY CSAJKA; AIRCRAFT FIT						1A						
4604		3678 STE FAMILLE												
1001	17081500	3682 STE FAMILLE												
2002	A-30316 25-5-79	16 42	P8		2000	6660	1,73000							
3001								2A	2 281	13850	10150	24000	T R 1	
4212		PAXMIL CORP - LA CORPORATION PAXMIL												
4612		3501 AVE DU PARC H2X 2H8						CA						
1001	17081600	3686 STE FAMILLE												
2002	A-30316 25-5-79	16 42	P8		2000	6660	1,73000							
3001								2F	2 281	13850	9150	23000	T R 1	
4212		PAXMIL CORP - LA CORPORATION PAXMIL												
4612		3501 AVE DU PARC H2X 2H8						CA						

M081200

CFM2

Societe Centrale d'Hypothèques et de Prègement
2350 ch. Manella V. Mont. Royal H.P. 204

CFM2
51071/25171
412

M081300

CFM2

Societe Centrale d'Hypothèques et de Prègement
2350 ch. Manella V. Mont. Royal H.P. 204

CFM2
51071/25171
412

M081500

CFM2

Societe Centrale d'Hypothèques et de Prègement
2350 ch. Manella V. Mont. Royal H.P. 204

CFM2
51071/25171
412

M081600

CFM2

Societe Centrale d'Hypothèques et de Prègement
2350 ch. Manella V. Mont. Royal H.P. 204

CFM2
51071/25171
412

CODE	COMPTE ACCOUNT	EMPLACEMENT - NOM, PROFESSION, RÉSIDENCE LOCATION - NAME, OCCUPATION, RESIDENCE					MUNICIPAL	VALEUR EN DOLLARS VALUE IN DOLLARS			REMARQUES REMARKS			
		DIV. CAD. CAD. DIV.	CADASTRE	SUBDIVISION	FRONT FRONTAGE	PROFONDEUR DEPTH		SUPERFICIE SURFACE	SOLAIRE SCHOOL	TERRAIN LAND		BÂTIMENT BUILDING	TOTAL	
1001	17081700													
2002	A-30316 25-5-79	16 42	P9		2000	8633				1,72700				
3001							2A	2 251	13800	8200	22000	T R 1		
4212		PAXMIL CORP - LA CORPORATION PAXMIL												
4612		3501 AVE DU PARC H2X 2H6					VERSO	CA						
1001	17081800													
2002	A-30316 25-5-79	16 42	P9		2000	8625				1,72500				
3001							2A	2 251	13800	8200	22000	T R 1		
4212		PAXMIL CORP - LA CORPORATION PAXMIL												
4612		3501 AVE DU PARC H2X 2H6					VERSO	CA						
1001	17081900													
2002		16 42	P10		1000	8610				86100				
2004		16 42	P9		1000	8620				86200				
2006		16 42	10-1		4066	8445				3,52000				
2006					4082	8630								
2999										5,24300				
3001							1B	221	41950	50700	92650	ED 18-4		
4204		LA COMMISSION DES ÉCOLES CATHOLIQUES DE HTL												
4604		3737 SHERBROOKE E HIX 3B3						17						
6001		RES DES RELIGIEUSES DE L'ÉCOLE THOMAS D'ARCY MC GEE												
7001		RUELLE												
7002		PINE AV. OUEST												
7003		TRAVERSEZ												
7004		PINE AVE. WEST												
1001	17082200													
1002														
2002		16 29	1		2058	10100				2,07900				
2004		16 29	P2		825	8500				70600				
2004					837									
2006		16 P29			837	1600				13400				
2006					842									
2999										2,91900				
3001							3A	1 251	32800	128700	161500	T R 1		
4204		M RENE DAGENAIS, ADMINISTRATEUR												
4604		240 SUMMERSVILLE						17						

17081700

Societe' Penhale d'Hypotheques et de Rejoinsment
2350 ch. Manella V. Mont Royal H4P 2A4

CFRZ

5/10/77 25/5/77 Hm

17081800

Societe' Penhale d'Hypotheques et de Rejoinsment
2350 ch. Manella V. Mont Royal H4P 2A4

CFRZ

5/10/77 25/5/77 Hm

CODE	COMPTE ACCOUNT	EMPLACEMENT - NOM, PROFESSION, RÉSIDENCE LOCATION - NAME, OCCUPATION, RESIDENCE					SCOLAIRE SCHOOL	VALEUR EN DOLLARS VALUE IN DOLLARS			REMARQUES REMARKS
		CADASTRE SUBDIVISION	FRONT FRONTAGE	PROFONDEUR DEPTH	SUPERFICIE SURFACE	TERRAIN LAND		BÂTIMENT BUILDING	TOTAL		
1001	17082300	3739-17 STE FAMILLE									
2002		16 29	P2	1238	8500	1,04600					
2002				1221							
2004		16 29	3	1000	8500	85000					
2006		16 P29		2221	1400	35600					
2008		16 30	1	1158	8500	98400					
2010		16 30	2	2058	8500	1,74900					
2012		16 30	3	1775	8500	1,54900					
2014		16 P30		4974	1500	79500					
2016		16 31	1	292	8500	24800					
2018		16 31	2	2058	8500	1,74900					
2020		16 P31		2350	1600	37600					
2999						9,66100					
3001							20	2 2B1	48300	78700	127000 T R 1
4204		RELIGIEUSES HOSPITALIERES DE ST JOSEPH DE MONTRÉAL									
4604		251 PINE AV O H2W 1R6									
1001	17082400	3715-05 STE FAMILLE									
2002		16 32	1	1467	8500	1,24600					
2004		16 31	3	2058	8500	1,74900					
2006		16 P31		2058	1600	32800					
2008		16 P32		1533	10100	1,54900					
2010		16 31	4	591	8500	50300					
2012		16 P32		1467	1600	23400					
2014		16 P31		591	1600	9400					
2999						5,70300					
3001							20	2 2B1	28500	39500	68000 T R 1
4204		RELIGIEUSES HOSPITALIERES DE ST JOSEPH DE MONTRÉAL									
4604		251 PINE AV O H2W 1R6									
7001		BASSET									
1001	17082500	3703/01A STE FAMILLE									
1002	A37046	3709/11 BASSET									
2002	29-11-7A	16 P33		2500	13000	3,25000					
3001							20	1 2B1	16250	33760	60000 T R 1
4201		MR. PHILIP BYRNE, EXECUTIVE									
4601		3703 STE FAMILLE #3 H2X 2L5 2525									
4202		MRS ALFRED WALCZEWSKI (JANET WALCZEWSKI) 300 V&K 137									
4602		3703 STE FAMILLE #3 H2X 2L5									
		3005 V&K 137									
1001	17082550	3699-97 STE FAMILLE									
1001	17082600	3699-97 STE FAMILLE									

COMMUNAUTÉ URBAINE DE MONTRÉAL
MONTRÉAL URBAN COMMUNITY

RÔLE D'ÉVALUATION DES IMMEUBLES POUR L'EXERCICE FINANCIER
VALUATION ROLL OF IMMOVABLE PROPERTIES FOR THE FISCAL YEAR

SERVICE D'ÉVALUATION
VALUATION DEPARTMENT

CODE	COMPTE ACCOUNT	EMPLACEMENT - NOM, PROFESSION, RESIDENCE LOCATION - NAME, OCCUPATION, RESIDENCE					SUPERFICIE SURFACE	SCOLAIRE SCHOOL	VALEUR EN DOLLARS VALUE IN DOLLARS			REMARQUES REMARKS	
		DIV. CAD. CAD. DIV.	CADASTRE	SUBDIVISION	FRONT FRONTAGE	PROFONDEUR DEPTH			TEAR P. C.	TERRAIN LAND	BÂTIMENT BUILDING		TOTAL
1001	17082550			3703-01A	STE FAMILLE								
2002	<i>A-38284</i>		16 P33			2500	6900	1,72500					
3001	<i>6-12-79</i>												
4201													
4601													
4202													
4602													

VERSO

27/10/79
more parts
prov 17082500

17012550

1903 M Barry Thompson, professor
1903 2298 Delrose ave HVA 2R8

2/16/20 19/12/20 21/4

CODE	COMPTE ACCOUNT	EMPLACEMENT - NOM, PROFESSION, RÉSIDENCE LOCATION - NAME, OCCUPATION, RESIDENCE					MUNICIPAL CATEGORIE	SOLAIRE SCHOOL	VALEUR EN DOLLARS VALUE IN DOLLARS			MUNICIPAL	REMARQUES REMARKS	
		DIV. CAD. CAD. DIV.	CADASTRE	SUBDIVISION	FRONT FRONTAGE	PROFONDEUR DEPTH			SUPERFICIE SURFACE	TERRAIN LAND	BÂTIMENT BUILDING			TOTAL
2002	17082600		16 P33		2500	13000	3,25000							
3001								2F	1 2B1	16250	17750	34000	T R 1	
4201			MR. TIMOTHY H. MERRETT, PROFESSOR					1A						
4601			3697 STE FAMILLE H2X 2L5											
4202			MRS TIMOTHY H. MERRETT (MARY ANN HONGEAU)					5A						
4602			3697 STE FAMILLE H2X 2L5											
4203			MR BRIAN J. MERRETT					1A						
4603			1245 ST. MARC #22 H3H 2E6											
4205			MRS BRIAN J. MERRETT (JENNIFER HARPER)					4A						
4605			1245 ST. MARC #22 H3H 2E6											
1001	17062700		3681-75 STE FAMILLE											
2002			16 34		5000	13050	6,52600							
2002						13054								
2004			16 35		5000	13054	6,52800							
2004						13058								
2999							13,05400							
3001								3A	1 2B1	92200	148850	241050	T R 1	
4201			M. ROGER LAVERDURE					1F						
4601			1300 BL ROSEMONT H2G 1S1											
1001	17082800		3661-55 STE FAMILLE											
2002			16 36		5000	13058	6,53000							
2002						13052								
2004			16 37 2		5000	13062	6,52300							
2004						13065								
2999							13,05300							
3001								3A	1 2B1	92200	148850	241050	T R 1	
4203			MRS MIROSLAV B R C STEDRY (MARIE CHUDA 50%)					5A						
4603			4300 BL DE MAISONNEUVE O #932 WESTMOUNT											
4204			MR WERNER W GLOECKNER 25%					1A						
4604			RORSCHACH SWITZERLAND											
4205			MRS WERNER W GLOECKNER (ANNELIESE I B GEISSLER 25%)					5A						
4605			RORSCHACH SWITZERLAND											
5701			ATT MRS MIROSLAV B R G STEDRY & AL											
5702			750 COTE DE LA PL. D ARMES #102 H2Y 2X8											
1001	17082900		3641 STE FAMILLE											
2002			16 37 1		700	13061	91400							
2004			16 38 1-1		1900	13061	2,35100							
2004						13004								
2999							3,24500							

CODE	COMPTE ACCOUNT	EMPLACEMENT - NOM, PROFESSION, RÉSIDENCE LOCATION - NAME, OCCUPATION, RESIDENCE					MUNICIPAL CATEGORIE	SCOLAIRE SCHOOL			VALEUR EN DOLLARS VALUE IN DOLLARS			REMARQUES REMARKS
		DIV. CAD. CAD. DIV.	CADASTRE	SUBDIVISION	FRONT FRONTAGE	PROFONDEUR DEPTH		SUPERFICIE SURFACE	DE-100	TERR. P.C.	TERRAIN LAND	BÂTIMENT BUILDING	TOTAL	
3001	17082900	VERSOS 36597 CANADA LTEE 684 44E AVENUE V LA SALLE H8P 2T6					3A	12	281	23050	64400	107450	T R 1	
4202														
4602														
1001	17083000	3639 STE FAMILLE					3A	12	281	23050	68150	91200	T R 1	
2002	16 38	1-2	2500	13064	3,26600									
2002				13070										
3001	17083100	3637-35 STE FAMILLE					2B	1	281	16500	15500	32000	T R 1	
2002	16 P39		1800	13199	2,37500									
2004	16 P36		700	13185	92000									
2999					3,29500									
4211		MR. DAVID E WILLIAMS, PROFESSOR 3637 STE FAMILLE					1A	1						
4611														
1001	17083200	3629 STE FAMILLE					3A	1	281	23100	17750	40850	T R 1	
2002	16 P39		2500	13100	3,27200									
2002			2410											
3001	17083300	3625-23 STE FAMILLE					2F	1	281	16250	13250	29500	T R 1	
2002	16 P40		1800	13000	2,34000									
2004	16 P39		700	13000	91000									
2999					3,25000									
4204		Mlle JEANNE DION 3623 STE FAMILLE					3F	1						
4604		VERSOS												

17082900

IFI 2

M. Serge Page, entrepreneur
5260 53^e Avenue Laval Ouest Laval

IFI 2

M. Andy Caron, electricien
92 Lacine Vermont Laval HTM 1K6

CERT	EFF.	HTM
21/1/79	23/1/79	38

17083000

IFI 2

M. Serge Page, entrepreneur
5260 53^e Avenue Laval Ouest Laval

IFI 2

M. Andy Caron, electricien
92 Lacine Vermont Laval HTM 1K6

CERT	EFF.	HTM
21/1/79	23/1/79	38

17083300

IFI 1

M. Jacques Godbout, professeur
3625 Ste-Famille Laval HTM 215

IFI 1

Mlle Nicole Arnaud, professeur
3625 Ste-Famille Laval HTM 215

CERT	EFF.	HTM
21/1/79	23/1/79	38

CODE	COMPTE ACCOUNT	EMPLACEMENT - NOM, PROFESSION, RÉSIDENCE LOCATION - NAME, OCCUPATION, RESIDENCE						MUNICIPAL	VALEUR EN DOLLARS VALUE IN DOLLARS			REMARQUES REMARKS	
		DIV. CAD. CAD. DIV.	CADASTRE	SUBDIVISION	FRONT FRONTAGE	PROFONDEUR DEPTH	SUPERFICIE SURFACE		SCHOLAIRE SCHOOL	TERRAIN LAND	BÂTIMENT BUILDING		TOTAL
1001	17083400	3619-21 STE FAMILLE											
2002			16 P40		2100	13000	2,73000						
3001								28	1 281	13650	11650	25300 T R 1	
4211		M JEAN NADON, AVOCAT.											
4611		3621 STE FAMILLE											
1001	17083500	3617 STE FAMILLE											
2002			16 41	3	900	13000	1,17000						
2004			16 40	1	1150	13000	1,49500						
2999							2,66500						
3001								3A	1 281	18650	89700	108350 T R 1	
4207		MR JOHN KELLER JR, PAINTER											
4607		5425 MAC DONALD AV											
1001	17083600	3611 STE FAMILLE											
2002			16 41	1	2000	13000	2,60000						
3001								3A	2 281	18400	82800	101200 T R 1	
4204		KELLER REALTIES LTD											
4604		6570 COOLBROOK AV H3X 2N5											
1001	17083700	3601 STE FAMILLE											
2002			16 41-2		2100	13000	2,73000						
2004			16 41 A		5000	13000	6,50000						
2999							9,23000						
3001								3B	2 281	73850	1792350	1866200 T R 1	
4201		JARDINS ROYAL LTEE											
4601		3601 STE FAMILLE H2X 2L6											
7001		PRINCE ARTHUR											
1001	17084000	3599 STE FAMILLE											
2002			16 77	1	3000	4910	2,09700						
2002						7000							
2004			16 78	1	2500	7000	1,76200						
2004					2540								
2999							3,85900						

CODE	COMPTÉ ACCOUNT	EMPLACEMENT - NOM, PROFESSION, RÉSIDENCE LOCATION - NAME, OCCUPATION, RESIDENCE						MUNICIPAL CATEGORIE	SCOLAIRE SCHOOL	VALEUR EN DOLLARS VALUE IN DOLLARS			REMARQUES REMARKS	
		UN. CAD. CAD. DIV.	CADASTRE	SUBDIVISION	FRONT FRONTAGE	PROFONDEUR DEPTH	SUPERFICIE SURFACE			TERRAIN LAND	BÂTIMENT BUILDING	TOTAL		
3001	17084000							JA	2 281	37850	20000	57850	T R 1	
4201 4601		INQUEB S A 3468 DRUMMOND H3G 1Y4						CA	1					
5701 5702		ATT VALVER MANAGEMENT CANADA LTD 3468 DRUMMOND H3G 1Y4												
1001	17084100													
2002					2500	13000	3,25000							
3001								2F	1 281	14250	16750	35000	T R 1	
4204 4604		MME RENE LEPINE (MARQUERITE LAPORTE) 3595 STE FAMILLE						SP	1					
1001	17084200													
2002					2500	13000	3,25000							
3001								2A	1 281	14250	15750	32000	T R 1	
4204 4604		MME LEON PRAIRIE (MARIE A RICARDI) 3593 STE FAMILLE						SP	1					
1001	17084300													
2002					2500	13000	3,25000							
3001								2A	2 281	14250	21750	36000	T R 1	
4202		THE SISTERS OF SOCIAL SERVICE VERSO						PA	1					
5701 5702		ATT MISS RITA KULCSAR 88 FENNEL AV WEST HAMILTON ONTARIO L9C 1Z7												
1001	17084400													
2002					2490	13000	3,21700							
3001								2A	2 281	16100	24900	41000	T R 1	
4202		THE SISTERS OF SOCIAL SERVICE VERSO						PA	1					
5701 5702		ATT MISS RITA KULCSAR 88 FENNEL AV WEST HAMILTON ONTARIO L9C 1Z7												
1001	17084500													
		3585/85B STE FAMILLE												

17084300

1811

M. Gohm G. Ditchburn 1/4, int. cir. souvant.

3591 Ste-Famille HAX 212

2811

Mme Gohm G. Ditchburn (Lucy J. Sumpter 1/4)

3591 Ste-Famille HAX 212

M. Robert A. Ditchburn 1/4, ciment

3591 Ste-Famille HAX 212

CERT.	EFF.	11.
1811	2811	11.

17084400

M. Paul Cucuwell, adm.

3569 Ste-Famille HAX 212

CERT.	EFF.	11.
1811	2811	11.

CODE	COMPTE ACCOUNT	EMPLACEMENT - NOM, PROFESSION, RESIDENCE LOCATION - NAME, OCCUPATION, RESIDENCE					V. C. A. S.	C. A. S.	SCOLAIRE SCHOOL	VALEUR EN DOLLARS VALUE IN DOLLARS			REMARQUES REMARKS	
		DIV. CAG. CAD. DIV.	CADASTRE	SUBDIVISION	FRONT FRONTAGE	PROFONDEUR DEPTH				SUPERFICIE SURFACE	TERRAIN LAND	BÂTIMENT BUILDING		TOTAL
2002 2002	17084500	16 80	A		2010 2120	13000	2,73000							
3001								2A	1 2B1	13450	25350	39000	T. R. 1	
4202 4602 4203 4603		MR CHRISTOPHE KRZEPOWSKI, ARCHITECT 3585 STE FAMILLE H2X 2L2 MME MARTINE REBOURS 2767 BL EDOUARD MONTPETIT #310 H3T 1J6												
1001	17084600	3581 STE FAMILLE												
2002 2004 2999		16 80 16 81	B A		420 1680	13000	54100 2,16600 2,70700							
3001								2D	2 2B1	19250	21900	41150	T. R. 1	
4201 4601		TREBCY INVESTMENTS LTD 612 ST JACQUES H3C 1E1												
1001	17084700	LOT STE FAMILLE												
2002 3001		16 81	B		2010	13000	2,70800							
4201 4601		TREBCY INVESTMENTS LTD 612 ST JACQUES H3C 1C8							7A	2 2B1	18400		18400	T. V. 1
1001	17084800	LOT STE FAMILLE												
2002 2004 2999		16 81 16 82	C A		1260 640	13000	1,62500 1,08300 2,70800							
3001								7A	2 2B1	18400		18400	T. V. 1	
4201 4601		TREBCY INVESTMENTS LTD 612 ST JACQUES H3C 1C8												
1001	17084900	LOT STE FAMILLE												
2002 3001		16 82	B		2010	13000	2,70800							
4201 4601		TREBCY INVESTMENTS LTD 612 ST JACQUES H3C 1C8							7A	2 2B1	18400		18400	T. V. 1

17084300

18.21
M. Normand Charbonneau, Coiffeur
1250 St. Jean #402 H3A 2G1

CHRY. EFF.
24/07/79 10/1/79 238

11 21 210000 100 100
1000 1000000 100

10 21 210000 100 100
1000 1000000 100

11 21 210000 100 100
1000 1000000 100

10 21 210000 100 100
1000 1000000 100

11 21 210000 100 100
1000 1000000 100

10 21 210000 100 100
1000 1000000 100

11 21 210000 100 100
1000 1000000 100

10 21 210000 100 100
1000 1000000 100

CODE	COMPTE ACCOUNT	EMPLACEMENT - NOM, PROFESSION, RÉSIDENCE LOCATION - NAME, OCCUPATION, RESIDENCE					SCOLAIRE SCHOOL	VALEUR EN DOLLARS VALUE IN DOLLARS			REMARQUES REMARKS
		DIV. CAD. CAD. DIV.	CADASTRE	SUBDIVISION	FRONT FRONTAGE	PROFONDEUR DEPTH		SUPERFICIE SURFACE	TERRAIN LAND	BÂTIMENT BUILDING	
1001	17085000	LOT STE FAMILLE									
2002		16 82	C		2010	13000	2,70800				
3001								7A	2 281	18400	18400 T V 1
4201		TREBCY INVESTMENTS LTD					CA				
4601		612 ST JACQUES H3C 1C8									
1001	17085100	LOT STE FAMILLE									
2002		16 83-A			2100	13000	2,73000				
3001								7A	2 281	18550	18550 T V 1
4201		TREBCY INVESTMENTS LTD					CA				
4601		612 ST JACQUES H3C 1C8									
1001	17085200	LOT STE FAMILLE									
2002		16 83	B		2100	13000	2,73000				
3001								7A	2 281	19300	19300 T V 1
4201		TREBCY INVESTMENTS LTD					CA				
4601		612 ST JACQUES H3C 1C8									
1001	17085300	3555 STE FAMILLE									
2002		16 83	C		800	13000	1,09000				
2004		16 84	A		1300	13000	1,69000				
2999							2,73000				
3001								2B	1 281	13650	11350 25000 T R 1
4204		MR DAVID H NUHLSTOCK, DENTIST					1A				
4604		5339 JEANNE MANCE H2V 4K5									
4207		MR LOUIS NUHLSTOCK, ARTIST					1A				
4607		3555 STE FAMILLE									
4210		MR SOLLY NUHLSTOCK, MERCHANT					1A				
4610		1785 VAN MORNE AV H2V 1M3									
4213		ESTATE MISS FREDA NUHLSTOCK					0A5				
5701		3555 STE FAMILLE									
1001	17085400	3549-51 STE FAMILLE									
2002		16 84B			2100	13000	2,73000				

COUR	COMPTE ACCOUNT	EMPLACEMENT - NOM, PROFESSION, RESIDENCE LOCATION - NAME, OCCUPATION, RESIDENCE					MÉTRES METERS	P	S	SCOLAIRE SCHOOL	VALEUR EN DOLLARS VALUE IN DOLLARS			MUNICIPAL	REMARQUES REMARKS
		DIV. SAG. CAD. DIV.	CADASTRE	SUBDIVISION	FRONT FRONTAGE	PROFONDEUR DEPTH					SUPERFICIE SURFACE	TERRAIN LAND	BÂTIMENT BUILDING		
3001	17085400								2C	281	13650	13350	27000	T R 1	
4201		VERSO													
4601		MR EDWARD J B KAPLAN 4120 AVE DE L HOYEL DE VILLE H2M 2H1													
4202		MR E MAX KAPLAN													
1001	17085500														
		3547 STE FAMILLE													
2002					600	13000							78000		
2004					1600	13000							2,08000		
2999													2,86000		
3001	17085600								2D	281	20250	15650	35900	T R 1	
4201		VERSO													
4601		MR EDWARD J B KAPLAN 4120 AVE DE L HOYEL DE VILLE H2M 2H1													
4202		MR E MAX KAPLAN													
1001	17085600														
		3543 STE FAMILLE													
2002				8	2200	13000							2,86000		
3001	17085700								2D	281	20250	8450	28700	T R 1	
4201		VERSO													
4601		MR SAUL KAPLAN 4784 CIRCLE RD H3W 124													
1001	17085700														
		3539-41 STE FAMILLE													
2002				C	2200	13000							2,86000		
3001	17085800								2F	281	14300	11200	25500	T R 1	
4201		VERSO													
4601		MR SAUL KAPLAN 4784 CIRCLE RD H3W 124													
1001	17085800														
		3537-35 STE FAMILLE													
2002					2500	13000							3,25000		
3001	17085900								2F	281	16250	10250	26500	T R 1	
4201		VERSO													
4601		MR MICHAEL A HUTTON WILLIAMS, MERCHANT 3598 STE FAMILLE H2X 2L1													
4202		MRS PIERRE CHARLEBOIS (JANE E HUTTON WILLIAMS) 3598 STE FAMILLE H2X 2L1													
4602															

17085600

CFN2

Les Investissements Francois Minault Inc
1716 bl. Rome, Brossard J4W 2W1

CERT.	EFF.
21/1/79	21/4/79
1/1/79	1/4/79

38

17085700

CFN2

Les Investissements Francois Minault Inc
1716 bl. Rome, Brossard J4W 2W1

CERT.	EFF.
21/1/79	21/4/79
1/1/79	1/4/79

38

17085400

CFN2

Les Investissements Francois Minault Inc
1716 bl. Rome, Brossard J4W 2W1

CERT.	EFF.
21/1/79	21/4/79
1/1/79	1/4/79

40

17085500

CFN2

Les Investissements Francois Minault Inc
1716 bl. Rome, Brossard J4W 2W1

CERT.	EFF.
21/1/79	21/4/79
1/1/79	1/4/79

40

CODE	COMPTE ACCOUNT	EMPLACEMENT - NOM, PROFESSION, RÉSIDENCE LOCATION - NAME, OCCUPATION, RESIDENCE					MUNICIPAL	VALEUR EN DOLLARS VALUE IN DOLLARS			REMARQUES REMARKS	
		DIV. CAD CAD. DIV.	CADASTRE	SUBDIVISION	FRONT FRONTAGE	PROFONDEUR DEPTH		SUPERFICIE SURFACE	SCHOLAIRE SCHOOL	TERRAIN LAND		BÂTIMENT BUILDING
1001	17085950	LOT STE FAMILLE										
2002					15 87	2500	13000			3,25000		
2004					16 88	5000	13000			6,50000		
2999										9,75000		
3001												
4201								4K	1 281	66300	66300 T V	
4601		MR HYMAN BERAZNIK, EXECUTIVE 3455 CH DE LA COTE DES NEIGES H3H 1T6										
6220		TERRAIN DE STATIONNEMENT										
1001	17086200	3505 STE FAMILLE										
2002					16 P89	2500	13000			1,25000		
2004					16 89	PI	IRR	2600		2,06100		
2006							2550	7334				
2008					16 90	PI	IRR	7334		1,13900		
2010							2825	4800				
2999					16 90	2	4900	2510		1,10800		
							2835	4800				
					16 89	2	4900	2590		1,13100		
							2550					
										8,68900		
3001												
4202								38	2 281	83700	1686600 1770300 T R I	
4602		SAVITA APARTMENTS, LTD 3505 STE FAMILLE #103 H2X 2L3										
7001		MILTON										
1001	17086500	3463 STE FAMILLE										
2002					16 91	1	2535	13068		3,31200		
2004								13069				
2006					16 92	2	4000	13069		5,22900		
2008								13075				
2010					16 92	1	1000	13075		1,50700		
2999								13077				
					16 93	1	1000	13077		1,30500		
								13079				
					16 93	2	4000	13079		8,23300		
								13085				
										16,38900		
3001												
4214								38	1 281	125700	4338900 4464600 T R I	
4614		MR GUSTAV LEVINSCHI, EXECUTIVE 1260 MC GREGOR AV H3G 1B6										
1001	17087100	LOT STE FAMILLE										

17086200

1912/12/24/1913

18/11

IFI 2

M. Richard Drouin, avocat 26 3/4 %
1780 Cte. Jigne, Silley 617 202

2 FI 2

Mme Claude Gordon (Diane Rivest) 20 4/4 %

1589 Stanley St. Troy 610 573

1 FI 2

M. Raymond Tanguay 26 3/4 %

1547 Stanley St. Troy 610 373

1 FI 2

M. H. Paul Sobiel, C. P. 23 3/4 %

159 de Boulton, Beucheville 481

2 FI 2

903 Bourcy St. Hamlet 518 151

Mme Thire, Kessid (Andrie Dupuis) 23 3/4 %

371 Lethbridge V. Mont Royal 136 166

Att. Le Appartement de Kessid

3505 de Lamoignon 174 243

1912/12/24/1913

26 L-74

17086200
17086201
17086202
17086203
17086204
17086205
17086206
17086207
17086208
17086209
17086210

CODE	COMPTE ACCOUNT	EMPLACEMENT - NOM, PROFESSION, RÉSIDENCE LOCATION - NAME, OCCUPATION, RESIDENCE					MUNICIPAL CATEGORY	SCOLAIRE SCHOOL	VALEUR EN DOLLARS VALUE IN DOLLARS			REMARQUES REMARKS		
		DIV. CAD. CAD. DIV.	CADASTRE	SUBDIVISION	FRONT FRONTAGE	PROFONDEUR DEPTH			SUPERFICIE SURFACE	TERRAIN LAND	BÂTIMENT BUILDING		TOTAL	
2002	17087100		16 P94		2400	13060								
2002					2900									
3001							7A	1 281	15600		15600	T.V. 1		
4211			SUCCESSION JEAN LECLAIRE											
5701			ATT TRUST GENERAL DU CANADA EX TEST											
5702			909 DORCHESTER BL O H3B 267											
1001	17087200		LOT STE FAMILLE											
2002			16 P94		2400	13440								
3001							7A	1 281	15750		15750	T.V. 1		
4211			SUCCESSION JEAN LECLAIRE											
5701			ATT TRUST GENERAL DU CANADA EX TEST											
5702			909 DORCHESTER BL O H3B 267											
1001	17087300		LOT STE FAMILLE											
2002			16 P95		2400	13110								
2002					2970									
3001							7A	1 281	15600		15600	T.V. 1		
4211			SUCCESSION JEAN LECLAIRE											
5701			ATT TRUST GENERAL DU CANADA EX TEST											
5702			909 DORCHESTER BL O H3B 267											
1001	17087400		3435 STE FAMILLE											
2002			16 P95		2800	13100								
3001							2F	1 281	10380	16660	37000	T.R. 1		
4211			SUCCESSION JEAN LECLAIRE											
5701			ATT TRUST GENERAL DU CANADA EX TEST											
5702			909 DORCHESTER BL O H3B 267											
1001	17087500		3429 STE FAMILLE											
2002			16 96	B	1260	13000								
2004			16 96	A	1260	13000								
2999														
3001							2F	1 281	16250	2950	19200	T.R. 1		

CODE	COMPTE ACCOUNT	EMPLACEMENT - NOM, PROFESSION, RÉSIDENCE LOCATION - NAME, OCCUPATION, RESIDENCE						MUNICIPAL	VALEUR EN DOLLARS VALUE IN DOLLARS			REMARQUES REMARKS	
		DIV. CAD. CAD. DIV.	CADASTRE	SUBDIVISION	FRONT FRONTAGE	PROFONDEUR DEPTH	SUPERFICIE SURFACE		SCOLAIRE SCHOOL	TERRAIN LAND	BÂTIMENT BUILDING		TOTAL
4202 4602 4203 4603	17087500	MR. PAUL TRAPP, SALESMAN 183 RICHAUD LAVAL DES RAPIDES LAVAL H7N 3P3 MRS BARRY PIKE (DEBRA Y H TRAPP) 580 MALL E #2 ISLINGTON ONT.											
1001 1002	17087600	3425-17 STE FAMILLE 155-183 PL STE FAMILLE											
2002 2004 2006 2999		16 P97 2500 13000 3,25000 16 P97 2500 13000 3,25000 16 P96 2500 13000 3,25000 9,75000											
3001								3B	1 231	79000	89650	138650	T R 1
4204 4604		M CONRAD ARCHAMBAULT, DENTISTE 3417 STE FAMILLE #1A						17					
7001 7002 7003 7004		PLACE STE FAMILLE SHERBROOKE WEST DEBUT DE ST. URBAIN ST ANTOINE D											
1001	17087700	LOT ST URBAIN											
2002 2002		16 796 4661 4490 4,25800 4325 4491											
3001								6A	2B1	21300		21300	ED2 18-1
4204 4604		PROVINCE DE QUEBEC-MINS DES TRANSPORTS 255 BL CREMAZIE E #800						97					
6001		ROUTE TRANS CANADIENNE											
1001	17087800	LOT ST URBAIN											
2002 2002 2004 2006 2008 2999		16 P795 4780 4160 2,09500 4600 16 P795 4660 3360 1,65800 16 794 2260 4900 2,09200 16 793 2200 4900 2,06800 0,61300											
3001								6A	2B1	43050		43050	ED2 18-1
4204 4604		PROVINCE DE QUEBEC-MINS DES TRANSPORTS 255 BL CREMAZIE E #800						97					
6001		ROUTE TRANS CANADIENNE											
1001	17087900	LOT ST URBAIN											

CODES	COMPTÉ ACCOUNT	EMPLACEMENT - NOM, PROFESSION, RÉSIDENCE LOCATION - NAME, OCCUPATION, RESIDENCE					SCOLAIRE SCHOOL	VALEUR EN DOLLARS VALUE IN DOLLARS			REMARQUES REMARKS			
		DIV. CAD CAD. DIST.	CADASTRE	SUBDIVISION	FRONT FRONTAGE	PROFONDEUR DEPTH		SUPERFICIE SURFACE	TERRAIN LAND	BÂTIMENT BUILDING		TOTAL		
2002 2002 2004 2004 2999	17087900		16 P792		2070	9535				2,49600				
3001						9998								
2004 2004 2999			16 N CAD		4580 4512	1758 1757				79700				
3001										3,29300				
3001							68	281	19750			19750	E03	18-2
4204 4604			LA VILLE DE MONTRÉAL (SERVICE DES IMMEUBLES) 275 NOTRE-DAME, E. H2Y 1C6				97							
6001			FINS DE METRO											
1001	17088000		LOT ST URBAIN											
2002 2002			16 P791		1545 1558	9998				1,48300				
3001							60	281	12550			12550	E03	18-2
4204 4604			LA VILLE DE MONTRÉAL (SERVICE DES IMMEUBLES) 275 NOTRE-DAME, E. H2Y 1C6				97							
6001 6002			EXPROPRIÉ POUR FINS DE METRO BOUCHE DE METRO 960 ST URBAIN											
7001			VITRE OUEST											
1001	17088100		LOT ST URBAIN											
2002 2002			16 P648	P-648	8208 4856	4990				2,48000				
3001							7A	2 281	23250			23250	T V	
4201 4601			LA CORPORATION DE LA COMMUNAUTE CATHOLIQUE CHINOISE DE MTL CP 211 DE LA GAUCHETIERE O H2Z 1C5											
1001	17088110		LOT ST URBAIN											
2002 2002			16 650		4306 4900	8990				5,90500				
3001							4K	2 281	29800	1000		30800	T V	
4201 4601			LA CORPORATION DE LA COMMUNAUTE CATHOLIQUE CHINOISE DE MTL CP 211 DE LA GAUCHETIERE O H2Z 1C5											
6220			TERRAIN DE STATIONNEMENT											
1001	17088200		1000 ST URBAIN											

CODE	COMPTE ACCOUNT	EMPLACEMENT - NOM, PROFESSION, RÉSIDENCE LOCATION - NAME, OCCUPATION, RESIDENCE					SCOLAIRE SCHOOL	VALEUR EN DOLLARS VALUE IN DOLLARS			REMARQUES REMARKS
		CADASTRE	SUBDIVISION	FRONT FRONTAGE	PROFONDEUR DEPTH	SUPERFICIE SURFACE		TERRAIN LAND	BÂTIMENT BUILDING	TOTAL	
2002 2002	17088200	16. 651		2100 7500	6990	2,98200					
3001							4K	1 281	14900	300	15200 T V 1
4204 4604		MME MAX IRVING RUMACK (BESSIE FORMANSKY) 3098 GOYER 68 H35 1H5									
6220 6801		TERRAIN DE STATIONNEMENT AIRE DE PROTECTION BIENS CULTURELS									
1001	17088400	1002-06 ST URBAIN									
2002 2002	A-3227 5-6-79	16 652		3000 3900	1FR 7700	2,95800					
3001							4A	1 221	14800	8950	23250 T S 1
4211 4611		MR HARRY Q FONG, RESTAURANT KEEPER 4800 PATRICIA H4V 1Y6									
6801		AIRE DE PROTECTION BIENS CULTURELS									
1001 1002	17088600	1018-22 ST URBAIN 100-04 LAGAUCHETIERE O									
2002		16 653		6500	3500	2,27500					
3001							4A	1 201	13450	25700	41350 T S 1
4212 4612		MR DICK CHAN, REST KEEPER 10102 J J GAGNIER									
4213 4613		MR JAMES CHAN, MERCHANT 5121 DUROCHER OUTREMONT									
5701		ATT 104 DE LA GAUCHETIERE O									
6801		AIRE DE PROTECTION BIENS CULTURELS									
7001		LAGAUCHETIERE OUEST									
1001	17088850	LOT ST URBAIN									
2002 2002		16 P572		2284 2500	6033	1,44300					
3001							6A 4*	2 281	7200		7200 E 01 18-1
4201		STATIONNEMENT VILLE MARIE INC									
5701 5702		ATT R GATIS 1080 ANDERSON H2I 1L9									
6220 6500		TERRAIN DE STATIONNEMENT OCCUPANT DU GOUV FEDERAL									

VERSO

VERSO

ANNÉE
17144 45

9/10/78 15/19

17088850

9F.E.1

Ann. Federal - Ministère des Transp. Routes
2001 Université H3A 2A6

167-7715-77
0

17088400

2A01

Lee Kum Hee Restaurant Inc.
1002 St. Urbain H3L 2H4

51077
51077
51077

CODE	COMPTE ACCOUNT	EMPLACEMENT - NOM, PROFESSION, RÉSIDENCE LOCATION - NAME, OCCUPATION, RESIDENCE						SCOLAIRE SCHOOL	VALEUR EN DOLLARS VALUE IN DOLLARS			REMARQUES REMARKS	
		DIV. CAD. CAD. DIV.	CADASTRE	SUBDIVISION	FRONT FRONTAGE	PROFONDEUR DEPTH	SUPERFICIE SURFACE		TERRAIN LAND	BÂTIMENT BUILDING	TOTAL		
7002	17088850												
1001	17093000												
2002													
2002													
2004													
2999													
3001													
4204													
4604													
6001													
1001	17093100												
2002													
2002													
2004													
2004													
2999													
3001													
4204													
4604													
6001													
1001	17093200												
2002													
2002													
2004													
2004													
2006													
2006													
2999													
3001													
4212													
4612													
7001													
1001	17093450												
2002													
2002													
2004													

CPPT
13/7/79 10/7/79 3/1/79

CODE	COMPTE ACCOUNT	EMPLACEMENT - NOM, PROFESSION, RÉSIDENCE LOCATION - NAME, OCCUPATION, RESIDENCE						SURFACE SURFACE	SCOLAIRE SCHOOL	VALEUR EN DOLLARS VALUE IN DOLLARS			REMARQUES REMARKS
		DIV. CAD. CAD. DIV.	GADASTRIE	SUBDIVISION	F. FRONTAGE	PROFONDEUR DEPTH	TERRAIN LAND			BÂTIMENT BUILDING	TOTAL		
2003	17093450	16	101	17	4825	1950	94000						
2008		16	101	16	4825	1950	94000						
2010		16	101	15	4825	1950	94000						
2012		16	101	14	4825	1950	94000						
2014		16	101	13	4825	1950	94000						
2016		16	101	12	4825	1950	94000						
2018		16	101	11	4825	1950	94000						
2020		16	101	10	4825	1950	94000						
2999							10,02400						
3001								68	281	90200		90200	E14 18-7
4211								97	1				
4611													
6220													
1001	17093500												
2002		16	102		6060	20400	12,47900						
2002						20500							
3001								18	281	74150	133850	208000	E14 18-7
4204								97	1				
4604													
1001	17093700												
1002													
2002		16	103		24160	20890	49,79000						
2002						188							
2004		16	P104		16900	20400	32,42400						
2004					16060	20240							
2999							82,22600						
3001								18	281	698600	5058750	4517350	E14 18-7
4204								97	1				
4604													
6001													
7001													
1001	17093900												
2002		16	20		6100	20000	12,135.00						
2002					20500	19,500.00	12,135.00						
2004					6100	19,950	14,955.60						
2004		16	21		6000	19,500.00	1,625.00						
2999					6000	19,900							
						199.00	21,621.00						
							24,146.00						

CODE	COMPTE ACCOUNT	EMPLACEMENT - NOM, PROFESSION, RÉSIDENCE LOCATION - NAME, OCCUPATION, RESIDENCE					CATÉGORIE BUILDING CATEGORY	SCOLAIRE SCHOOL	VALEUR EN DOLLARS VALUE IN DOLLARS			MUNICIPAL	REMARQUES REMARKS
		DIV. CAD. CAD. DIV.	CADASTRE	SUBDIVISION	FRONT FRONTAGE	PROFONDEUR DEPTH			SUPÉRIEURE SURFACE	TERRAIN LAND	BÂTIMENT BUILDING		
3001	17093900						1B	281	217750	10400	230150	E14	18-7
4204									217250	18900	236150		
4604													
6001													
1001	17094100												
2002													
2002													
3001							2A	1 281	35850	273300	309150	T R 1	
4201							2A	2					
4601													
1001	17094200												
2002													
2002													
2004													
2999													
3001							1A	281	125450	144750	270200	E01	18-1
4204													
4604													
6001													
7001													
1001	17094900												
2002													
2004													
2004													
2006													
2006													
2008													
2010													
2012													
2014													
2014													
2016													
2016													
2999													
3001							1B	281	406450	2324750	2730200	E14	18-7
4204													
4604													

CODE	COMPTE ACCOUNT	EMPLACEMENT - NOM, PROFESSION, RESIDENCE LOCATION - NAME, OCCUPATION, RESIDENCE						SCOLAIRE SCHOOL	VALEUR EN DOLLARS VALUE IN DOLLARS			REMARQUES REMARKS	
		DIV. CAD. TAB. P.C.	CADASTRE	SUBDIVISION	FRONT FRONTAGE	PROFONDEUR DEPTH	SUPERFICIE SURFACE		TEMP. P.C.	TERRAIN LAND	BÂTIMENT BUILDING		TOTAL
6101	17094900	OCCUPATION DU DOMAINE PUBLIC						VALEUR	1022				
1001	17095000	3680 ST URBAIN											
2002		16	R26 A		3000	19600			5,17700				
2002					3000	8740			2,66900				
2004		16	R26-A-29		3100	19600			5,87200				
2004				3000	3000	10000			3,04500				
2006		16	P27		3100								
2006					2950	8740			2,54900				
2008		16	P27		2900	10300			3,17100				
2900					2950								
2999									11,75400				
3001		<div style="border: 1px solid black; padding: 2px; display: inline-block;"> CURT 9-11-79 1-579 </div>											
4213		SHERBROOKE TRUST, IN-TRUST						CAN	1				
4613		1110 SHERBROOKE O H3A 168											
1001	17095100	3680 ST URBAIN											
2002		16	28	10	16560	8964			14,08200				
2002					16660	8961							
3001								18	2B1	145200	7941600	8086800	514 18-7
4204		INSTITUT DE DIAGNOSTIC ET DE RECHERCHES CLINIQUES DE HTL						HTL	1				
4604		110 AV DES PINS O H2W 1R7											
7001		AV DES PINS											
7002		TRAVERSEZ COTE EST											
7003		AV DES PINS											
1001	17096100	3719-31 ST URBAIN											
1002		95-99 GUILBAULT											
2002		16	18	P3	7400	101			7500				
2004		16	18	P1	7400	2100			1,62900				
2006		16	18	P2	7400	2100			1,58400				
2999									3,25600				
3001								4A	1 2B1	30450	22350	52800	T.R. 1
4204		MR MORRIS MOSCOVITCH 230/450, MERCHANT						1A	1				
4604		75 CRAIG O H2Z 1G9											
4207		MRS ARTHUR BRONSTEIN (BARBARA MOSCOVITCH 105/450)						5A	2				
4607		5703 ELDRIDGE AV COTE ST LUC H4W 2E1											
4210		MR SAUL MOSCOVITCH 52/450, MERCHANT						1A	2				
4610		691 VICTORIA AV WESTMOUNT H3Y 2S2											
4213		MR DAVID MOSCOVITCH 63/450, STUDENT 60						1A	2				
4613		691 VICTORIA AV WESTMOUNT H3Y 2S2											
7001		GUILBAULT											

CODE	COMpte ACCOUNT	EMPLACEMENT - NOM, PROFESSION, RESIDENCE LOCATION - NAME, OCCUPATION, RESIDENCE					SUPERFICIE SURFACE	SCOLAIRE SCHOOL	VALEUR EN DOLLARS VALUE IN DOLLARS			REMARQUES REMARKS	
		DIV. CAD. CAD. DIV.	GADASTRE	SUBDIVISION	FRONT FRONTAGE	PROFONDEUR DEPTH			TERRAIN LAND	BÂTIMENT BUILDING	TOTAL		
1001	17096200	3679-77 ST URBAIN											
2002		16 19	P73		2600	7200	1,80000						
2004		16 19	P74		377	7200	27200						
2999							2,07200						
3001								28	1 281	10350	12150	22500	T R 1
4204		MR WILLIAM V DYER, CIVIL EMP 3679 ST URBAIN H2X 2N9											
4604													
1001	17096300	3675-73 ST URBAIN											
2002		16 19	P79		2133	7200	1,53000						
2004		16 19	P75		642	7200	46200						
2999							1,99800						
3001								28	1 281	10000	11000	21000	T R 1
4202		M KUO SHANG MARK, CUISINIER 3673 ST URBAIN											
4602													
1001	17096400	3671-69 ST URBAIN											
2002		16 19	P76		933	7200	67200						
2004		16 19	P75		1842	7200	1,32600						
2999							1,79800						
3001								28	1 281	10000	11000	21000	T R 1
4204		MR QUON WONG, WAITER 3669 ST URBAIN H2X 2N9											
4604													
1001	17096500	3667-65 ST URBAIN											
2002		16 19	P76		1567	12300	1,92700						
2004		16 19	P77		1216	12300	1,49400						
2999							3,42300						
3001								28	1 281	17100	11900	29000	T R 1
4201		MME RENE GERVAIS (MARGUERITE MORIN) 3667 ST URBAIN H2X 2N9											
4601										17100	12,900	30,000	
1001	17096600	3655 ST URBAIN											
2002		16 19	82		2500	12300	3,07500						
2004		16 19	83B		075	12300	9200						
2006		16 19	79		2500	12300	3,07500						

CODE	COMPTE ACCOUNT	EMPLACEMENT - NOM, PROFESSION, RESIDENCE LOCATION - NAME, OCCUPATION, RESIDENCE					SUPERFICIE SURFACE	SCOLAIRE SCHOOL	VALEUR EN DOLLARS VALUE IN DOLLARS			REMARQUES REMARKS
		DIV. CAD. CAD. DIV.	CADASTRE	SUBDIVISION	FRONT FRONTAGE	PROFONDEUR DEPTH			TERRAIN LAND	BÂTIMENT BUILDING	TOTAL	
2003	17096600	16 19	60		2500	12300	3,07500					
2010		16 19	81		2500	12300	3,07500					
2012		16 19	P77		1100	12300	1,35300					
2014		16 19	78		2500	12300	3,07500					
2999							16,82000					
3001								18	281	134550	230650	365200 E14 18-7
4204		ROYAL EDWARD LAURENTIAN HOSPITAL										
4604		3650 ST URBAIN H2X 2P4										
1001	17097100	3643-41 ST URBAIN										
2002		16 19	84-B		040	12300	4100					
2004		16 19	83-A		2430	12300	2,95200					
2999							3,02300					
3001								28	1 281	15100	10900	26000 T R 1
4204		MR JOSEPH CABAN, CARPENTER										
4207		MRS JOSEPH CABAN (YILMA KOSTETUREK)										
4607		3643 ST URBAIN H2X 2N9										
1001	17097200	3639-37 ST URBAIN										
2002		16 19	84A		2480	12300	3,03300					
2004		16 19	85B		040	12300	4100					
2999							3,07400					
3001								28	1 281	15350	16480	32000 T R 1
4211		MR STEPHEN NYISZTOR, LABOURER										
4611		3637 ST URBAIN H2X 2N9										
1001	17097300	3635-33 ST URBAIN										
2002		16 19	86-B		040	12300	4100					
2004		16 19	85-A		2480	12300	3,03300					
2999							3,07400					
3001								28	1 281	15350	14650	30000 T R 1
4204		MR EPHREN MARCIL, RENTIER										
4604		3635 ST URBAIN H2X 2N9										
		<i>Att: Longueuil Social Royal Immobilier 6-11110 Ave. B 7me 1188 2-5</i>										
1001	17097400	3631-29 ST URBAIN										
2002		16 19	86-A		2480	12300	3,03300					
2004		16 19	87-B		040	12300	4100					

CODE	COMPTE ACCOUNT	EMPLACEMENT - NOM, PROFESSION, RÉSIDENCE LOCATION - NAME, OCCUPATION, RESIDENCE					SUPERFICIE SURFACE	CATEGORIE D'ÉVALUATION ASSESSMENT CATEGORY	SCOLAIRE SCHOOL	VALEUR EN DOLLARS VALUE IN DOLLARS			MUNICIPAL	REMARQUES REMARKS
		DIV. CAD. CAD. DIV.	CADASTRE	SUBDIVISION	FRONT FRONTAGE	PROFONDEUR DEPTH				TERRAIN LAND	BÂTIMENT BUILDING	TOTAL		
2999	17097400					3,07400								
3001								2B	1	2B1	15350	12650	28000	T R 1
4211														
4611								17	1					
1001	17097500													
2002														
2004		16 19	87A		2480	12300	3,03300							
2999		16 19	88C		040	12300	4100							
							3,07400							
3001								2B	1	2B1	16350	13650	29000	T R 1
4201														
4601								2A	1					
4202														
4602								1A	1					
1001	17097600													
2002														
3001														
4204														
4604								2A	1	2B1	10650	9350	20000	T R 1
1001	17097700													
2002														
2004		16 19	88A		740	12300	92200							
2999		16 19	89B		910	12300	1,20900							
							2,13100							
3001								2A	1	2B1	10650	12350	23000	T R 1
4204														
4604								1A	1					
1001	17097800													
2002														
2004		16 19	89A		1520	12300	1,86400							
2999		16 19	90C		220	12300	26800							
							2,12900							
3001								2B	1	2B1	10650	9350	20000	T R 1

CODE	COMPTE ACCOUNT	EMPLACEMENT - NOM, PROFESSION, RÉSIDENCE LOCATION - NAME, OCCUPATION, RESIDENCE						SA	SCOLAIRE SCHOOL	VALEUR EN DOLLARS VALUE IN DOLLARS			REMARQUES REMARKS
		DIV. CAD. CAD. DIV.	CADASTRE	SUBDIVISION	FRONT FRONTAGE	PROFONDEUR DEPTH	SUPERFICIE SURFACE			TERRAIN LAND	BÂTIMENT BUILDING	TOTAL	
4201 4601	17097800	MISS NINA GRENSTEIN 3619 ST URBAIN VERSO						3A					
1001	17097900	3617 ST URBAIN											
2002		16 19	90B		1740	12300	2,13100						
3001								4J	1 281	15500	10100	25600 T C 1	
4204 4604		MR SIMO BOZIC, FUR MNFTR 3617 ST URBAIN H2X 2N9						1A					
1001	17098000	3615 ST URBAIN											
2002		16 19	90A		310	12300	47100						
2004		16 19	91B		1330	12300	1,62900						
2999							2,10000						
3001								2A	1 281	10500	9500	20000 T R 1	
4201 4601		MISS HGNA FORREST, EXECUTIVE 3615 ST URBAIN H2X 2N9						3A					
4202 4602		MR JACKIE MANTHORNE, EXECUTIVE 3615 ST URBAIN H2X 2N9						1A					
1001	17098100	LOT ST URBAIN											
2002		16 19	91A		1190	12300	1,44500						
2004		16 19	92C		580	12300	68600						
2999							2,13100						
3001								7A	1 281	10650		10650 T V 1	
4201 4601		MR CARL CATZ, ADM 4580 MACDONALD AV HAMPSTEAD H3X 2X4 VERSO						1A					
1001	17098200	LOT ST URBAIN											
2002		16 19	92B		1730	12300	2,12100						
3001								7A	1 281	10600		10600 T V 1	
4212 4612		MR JOSEPH FARAJ 2131 TRAFALGAR HEIGHTS H3Y 1H2						1A					

17098100

IASI

H. Joel Rivin - Bealton
1745 Cedar av #912 H3G 1A7

REPT
17098100
IASI

17097800

IASI

M. David S. Reed
1260 Av. Dextere Penfield #1102 H3G 1B6

IASI

Mme David S. Reed (Judith Cummings)
1260 Av. Dextere Penfield #1102 H3G 1B6

REPT
9-11-79 168-79
IASI

CODE	COMPTE ACCOUNT	EMPLACEMENT - NOM, PROFESSION, RÉSIDENCE LOCATION - NAME, OCCUPATION, RESIDENCE					SCOLAIRE SCHOOL	VALEUR EN DOLLARS VALUE IN DOLLARS			REMARQUES REMARKS	
		DIV. CAD. CAD. DIV.	CADASTRE	SUBDIVISION	FRONT FRONTAGE	PROFONDEUR DEPTH		SUPERFICIE SURFACE	TERRAIN LAND	BÂTIMENT BUILDING		TOTAL
1001	17098400		3605 ST URBAIN									
2002		16 19	93-A		12300	1719000						
2004		16 19	94-B		12300	93200						
2006		16 19	94-A		1750	214200						
2008		16 19	95		2500	178200						
2010		16 19	92A		210	25500						
2012		16 19	93B		1530	107500						
2014		16 19	95		2500	130000						
2999						948500						
3001							38	1 2B1	94000	1461850	1555850	T R 1
4204			M JACQUES HAMEL 60%, ADM				17	2				
4604			1065 DE NOGENT BOUCHERVILLE 048 2R4				17	2				
4205			M RICHARD HAMEL 40%, ADM				17	2				
4605			999 DE NOGENT BOUCHERVILLE 048 2R4									
7001			PRINCE ARTHUR WEST									
1001	17098700		3597-91 ST URBAIN									
2002		16 105	P2		9780	116600						
2004		16 105	1		9890	980200						
2004					9840							
2999						1096600						
3001							10	2B1	98700	106000	204700	E 02 T R
4201			LA SOCIÉTÉ D'HABITATION DU QUÉBEC				96	1				
4601			3585 ST URBAIN H2X 2N6									
1001	17098800		3585 ST URBAIN									
2002		16 P106			6000	918000						
3001							10	2B1	73450	29600	103050	E 02 T R
4201			LA SOCIÉTÉ D'HABITATION DU QUÉBEC				96	1				
4601			3585 ST URBAIN H2X 2N6									
1001	17098900		3567A/67 ST URBAIN									
2002		16 107	1		8000	15000						
2002					16R	1200000						
3001							16	2B1	96000	25750	121750	E 02 16-5
4204			NEW CANADIAN BAPTIST CHURCH				9A	1				
4604			3567 ST URBAIN H2X 2N6									
6001			EGLISE 6 PRESBYTERE									

CODE	COMPTE ACCOUNT	EMPLACEMENT - NOM, PROFESSION, RESIDENCE LOCATION - NAME, OCCUPATION, RESIDENCE					SCOLAIRE SCHOOL	VALEUR EN DOLLARS VALUE IN DOLLARS			REMARQUES REMARKS	
		DIV. CAD. CAD. DIV.	CADASTRE	SUBDIVISION	FRONT FRONTAGE	PROFONDEUR DEPTH		SUPERFICIE SURFACE	TERRAIN LAND	BÂTIMENT BUILDING		TOTAL
1001	17099000	3553 ST URBAIN										
2002		16 107	C1		6617	19766			9,77100			
2004		16 P100			8850	24300			21,90800			
2006		16 107	A		400	14766			69100			
2999									31,86700			
3001							18	281	243500	239100	482600 T R 18-8	
4204		THE UNIVERSITY SETTLEMENT OF MONTREAL					9A					
4604		3553 ST URBAIN H2X 2N6										
1001	17099200	3545 ST URBAIN										
2002		16 109	1		2210	12000			2,71500			
2002					2250							
3001							20	1 281	13550	30450	44000 T R 1	
4204		MRS. PIENA P. PRESKAN (RACHELLE SAFIN)					5A					
4604		5777 GLENARDEN AV COTE ST LUC										
1001	17099300	3543-39 ST URBAIN										
2002		16 109	2		2210	12000			2,71500			
2002					2250							
3001							20	2 281	13550	24450	38000 T R 1	
4201		RENOVATION ST LOUIS INC					CF					
4601		3553 ST URBAIN H2X 2N6										
1001	17099400	3537-33 ST URBAIN										
2002		16 109	3		2110	12000			2,59500			
2002					2150							
3001							20	2 281	13000	15000	28000 T R 1	
4201		RENOVATIONS D IMMEUBLES S.M. L'ITEE					CF					
4601		7656 DUPRESNE V. LASALLE MON 1V6										
1001	17099500	3531-27 ST URBAIN										
2002		16 109	4		2110	12000			2,59500			
2002					2150							
3001							20	2 281	13000	15000	28000 T R 1	

17099400

CPN 2

La Societe D'Investissement Noblesse Inc.
220 Appin Ave. V. Mt. Royal H3P 1V8

CERT.	CPN	132
2209711477		

1988 001 2209711477 001

10 108 3

10 108 3

1988 001 2209711477 001

1988 001 2209711477 001

1988 001 2209711477 001

1988 001 2209711477 001

10 108 3

10 108 3

1988 001 2209711477 001

10 108 3

10 108 3

17100300

9FE1

La Congregation des Sœurs de la S^{te} Thérèse
Nouvelle de Montréal
2115 St-Charles 112X 2N1

10/18/79 1/4/76 28

CODE	COMPTE ACCOUNT	EMPLACEMENT - NOM, PROFESSION, RÉSIDENCE LOCATION - NAME, OCCUPATION, RESIDENCE							MÉTRES METERS	P P	MÉTRES METERS	C C	SCOLAIRE SCHOOL	VALEUR EN DOLLARS VALUE IN DOLLARS			MUNICIPAL	REMARQUES REMARKS
		DIV CAD CAD DIV	CADASTRE	SUBDIVISION	FRONT FRONTAGE	PROFONDEUR DEPTH	SUPERFICIE SURFACE	TERRAIN LAND						BÂTIMENT BUILDING	TOTAL			
5701 5702	17100600	ATT HABSBOURG RESTAURANT 1459 ST ALEXANDRE H3A 2G3 <i>426 Beaurepaire Drive Beaconsfield H9W 3C4 FCRI(12/12/79)03.</i>																
1001	17100700	2103-01 ST URBAIN																
2002 2002		16 156	2		2000	12814 12825	2,56400											
3001												20	1 281	12250	16750	29000	T R 1	
4212 4612 4213 4613		MR HARALD KROOS, ELECTRICIAN 426 BEAUREPAIRE DR BEACONSFIELD H9W 3C4 MR AXIL KROOS, ELECTRICIAN 2101 ST URBAIN #2 H2X 2N1							1A	2								
5701 5702		ATT HABSBOURG RESTAURANT 1459 ST ALEXANDRE H3A 2G3																
1001	17100800	2097-95 ST URBAIN																
2002 2002		16 156	3		2000 2033	12825 12833	2,57500											
3001												20	1 281	13300	5200	18500	T R 1	
4204 4604		MME CARL HUDECK (GRACIA BELANGER) 2095 ST URBAIN H2X 2N1							1A	1								
1001	17100900	2091-93 ST URBAIN																
2002 2002		16 156	4		2000 2033	12833 12842	2,57900											
3001												20	1 281	13300	5200	21500	T R 1	
4204 4604		MR SAMUEL C WARREN, MANAGER 2093 ST URBAIN H2X 2N1							1A	1								
1001	17101000	2087-85 ST URBAIN																
2002 2002		16 156	5		2016 2042	12842 12850	2,58400											
3001												20	1 281	13350	5650	19000	T R 1	
4204 4604		MR SIMON FORMAGIE, MANAGER 2000 PL HENRI BOURASSA H2E H4W 1A1							1A	1								

VERS

17100700

IFT2

M. Andy Leblanc, dir.
1245 Rang St. Simon Ste. Helene J6H 1S0

9/27/77
10/14/77
384

CODE	COMPTE ACCOUNT	EMPLACEMENT - NOM, PROFESSION, RÉSIDENCE LOCATION - NAME, OCCUPATION, RESIDENCE					SCOLAIRE SCHOOL	VALEUR EN DOLLARS VALUE IN DOLLARS			REMARQUES REMARKS	
		DIV. CAD. CAD. DIV.	CADASTRE	SUBDIVISION	FRONT FRONTAGE	PROFONDEUR DEPTH		SUPERFICIE SURFACE	TERRE LAND	BÂTIMENT BUILDING		TOTAL
1001	17101100	2081-79 ST URBAIN										
2002					2485	8160				2,01300		
3001							2B	1	281	12100	5300	17400 T R I
4201		MRS MOE SPECTOR (JENNIE FRAID)					BA					
4601		5230 SNOWDON AV H3W 2G1										
4202		MR PHILIP FRAID					1A					
1001	17101200	2075-73 ST URBAIN										
2002					2515	12850				2,67200		
2002					1600	IRR						
3001							2B	1	281	13800	6100	19900 T R I
4201		MRS MOE SPECTOR (JENNIE FRAID)					BA					
4601		5230 SNOWDON AV H3W 2G1										
4202		MR PHILIP FRAID					1A					
1001	17101300	2069-67 ST URBAIN										
2002					2537	6690				1,68500		
3001							2F	1	281	10100	6100	16200 T R I
4201		MRS MOE SPECTOR (JENNIE FRAID)					BA					
4601		5230 SNOWDON AV H3W 2G1										
4202		MR PHILIP FRAID					1A					
1001	17101400	2063-61 ST URBAIN										
2002					2610	6640				1,73300		
3001							2B	1	281	10400	7800	18200 T R I
4201		MRS MOE SPECTOR (JENNIE FRAID)					BA					
4601		5230 SNOWDON AV H3W 2G1										
4202		MR PHILIP FRAID					1A					
7001		EVANS										
7003		ONTARIO 0										
1001	17102100	LOT ST URBAIN										
2002					000	6025				1,08100		
2002					3591	6920						

CODE	COMPTE ACCOUNT	EMPLACEMENT - NOM, PROFESSION, RESIDENCE LOCATION - NAME, OCCUPATION, RESIDENCE						SCOLAIRE SCHOOL	VALEUR EN DOLLARS VALUE IN DOLLARS			REMARQUES REMARKS		
		DIV. CAS. CAD. DIV.	CADASTRE	SUBDIVISION	FRONT FRONTAGE	PROFONDEUR DEPTH	SUPERFICIE SURFACE		TERRAIN LAND	BÂTIMENT BUILDING	TOTAL			
3001	17102100							68	251	10800	10800	003	18-2	
4204		LA VILLE DE MONTRÉAL (SERVICE DES IMMEUBLES)												
4604		275 NOTRE-DAME, E. H2Y 1C6												
6001		MEILLEUR AMÉNAGEMENT												
7001		BL. DE MAISONNEUVE E												
1001	17102200													
2002		16.313	P1		270	530	700							
2002					000	583								
2004		16.313	P2		410	IRR	12700							
2004					000	IRR								
2006		16.313	P3		926	1530	3200							
2006					000	2390								
2999							16600							
3001								68	251	2150	2150	003	18-2	
4204		LA VILLE DE MONTRÉAL (SERVICE DES IMMEUBLES)												
4604		275 NOTRE-DAME, E. H2Y 1C6												
1001	17102300													
2002		16.313	P2		938	3192	14000							
2002					000	3079								
2004		16.313	P3		1357	3079	70400							
2004					000	7417								
2006		16.312			1970	2945	58000							
2006					1930	2984								
2999							1,12400							
3001								68	251	23150	23150	003	18-2	
4204		LA VILLE DE MONTRÉAL (SERVICE DES IMMEUBLES)												
4604		275 NOTRE-DAME, E. H2Y 1C6												
6001		MEILLEUR AMÉNAGEMENT												
1001	17102400													
2002		16.311			1990	2984	59300							
2002					1970	3008								
2004		16. N			3900	800	31400							
2004					3940									
2006		16. N			1563	14051	2,48900							
2006					906	18220								
2999							3,59400							
3001								68	251	41400	41400	003	18-2	

CODE	COMPTE ACCOUNT	EMPLACEMENT - NOM, PROFESSION, RESIDENCE LOCATION - NAME, OCCUPATION, RESIDENCE					MÉTRES METERS	MÉTRES METERS	CATEGORIE CATÉGORIE	SCOLAIRE SCHOOL	VALEUR EN DOLLARS VALUE IN DOLLARS			REMARQUES REMARKS
		DIV. C.A. C.A.D. O.	CADASTRE SUBDIVISION	FRONT FRONTAGE	PROFONDEUR DEPTH	SUPERFICIE SURFACE					TERRAIN LAND	BÂTIMENT BUILDING	TOTAL	
4204 4604 6001	17102400	LA VILLE DE MONTRÉAL (SERVICE DES IMMEUBLES) 275 NOTRE-DAME, E. H2Y 1C6					97	1						
		MEILLEUR AMÉNAGEMENT												
1001	17102450	LOT ST URBAIN												
2002 2002		16 P306		1927 1907	2373 2471	46400								
3001								68	281	4650		4650	E03	18-2
4204 4604 6001		LA VILLE DE MONTRÉAL (SERVICE DES IMMEUBLES) 275 NOTRE-DAME, E. H2Y 1C6					97	1						
		MEILLEUR AMÉNAGEMENT												
1001	17102550	LOT ST URBAIN												
2002 2002		16 P306		1981 1920	2471 2871	48700								
3001								68	281	4850		4850	E03	18-2
4204 4604 6001		LA VILLE DE MONTRÉAL (SERVICE DES IMMEUBLES) 275 NOTRE-DAME, E. H2Y 1C6					97	1						
		MEILLEUR AMÉNAGEMENT												
1001	17102600	LOT ST URBAIN												
2002 2002		16 P306		4660 4676	5993 5986	2,79800								
3001								68	281	36350		36350	E03	18-2
4204 4604 6001		LA VILLE DE MONTRÉAL (SERVICE DES IMMEUBLES) 275 NOTRE-DAME, E. H2Y 1C6					97	1						
		MEILLEUR AMÉNAGEMENT												
1001	17102800	LOT ST URBAIN												
2002 2002		13 P306		2284 2354	5031 5063	1,17000								
3001								68	281	15200		15200	E03	18-2
4204 4604 6001		LA VILLE DE MONTRÉAL (SERVICE DES IMMEUBLES) 275 NOTRE-DAME, E. H2Y 1C6					97	1						
		MEILLEUR AMÉNAGEMENT												

CODE	COMPTE ACCOUNT	EMPLACEMENT - NOM, PROFESSION, RESIDENCE LOCATION - NAME, OCCUPATION, RESIDENCE					SCOLAIRE SCHOOL	VALEUR EN DOLLARS VALUE IN DOLLARS			REMARQUES REMARKS	
		DIV. CAD. CAD. DIV.	CADASTRE	SUBDIVISION	FRONT FRONTAGE	PROFONDEUR DEPTH		SUPERFICIE SURFACE	TERRE LAND	BÂTIMENT BUILDING		TOTAL
1001	17102900	LOT ST URBAIN										
2002			16 P306		2311	IRR				1,60500		
2002					4800	5983						
3001							68	281	23650	23650	E02 18-2	
4204		LA VILLE DE MONTRÉAL (SERVICE DES IMMEUBLES)					99	1				
4604		275 NOTRE-DAME, E. H2Y 1G6										
6001		MEILLEUR AMÉNAGEMENT										
7001		DEHONTIGNY OUEST										
1001	17103550	1441 ST URBAIN										
2002			16 P290		28379	3000				8,37500		
2002						2900						
2004			16 P290A		28379	1000				2,63800		
2006			16 P291		28379	6832				19,89900		
2006					IRR	7048						
2996										3171300		
2998										09280		
2999										30,20000		
										31,112 00		
3001							1A	281	412400	3519850	3932950	E02 18-1
4204		GOUVERNEMENT FEDERAL - MINIS. TRAVAUX PUBLICS					99	1				
4604		2001 UNIVERSITY H3A 2A6										
5701		1441 ST URBAIN										
6001		COMMISSION D'ASSURANCE CHOMAGE										
7002		STE CATHERINE OUEST										
1001	17103555	PTIE DE 1441 ST URBAIN										
2001			16 P290	ETC.		89200						
3001							48	2 281	700	7950	8650	T C 1
4201		LA CAISSE D'ÉCONOMIE DE LA COMMISSION D'ASSURANCE CHOMAGE					CF	1				
4601		1441 ST URBAIN H2X 2M6										
6501		OCC. PROP. GOV. FEDERAL.										
1001	17104000	LOT ST URBAIN										
2002			16 P372		4700	2500				1,20000		
2002					4660	2880						
3001							68	281	12000	12000	E03 18-2	

10/10 1/17/84
Moral plus
prov. de
17103555

10/10 1/17/84
Moral porte
sur 17103550

CODE	COMPTE ACCOUNT	EMPLACEMENT - NOM, PROFESSION, RÉSIDENCE LOCATION - NAME, OCCUPATION, RESIDENCE						SCOLAIRE SCHOOL	VALEUR EN DOLLARS VALUE IN DOLLARS			REMARQUES REMARKS
		DIV. CAD CAD DIV.	CADASTRE	SUBDIVISION	FRONT FRONTAGE	PROFONDEUR DEPTH	SUPERFICIE SURFACE		TERRAIN LAND	BÂTIMENT BUILDING	TOTAL	
4204 4604	17104000	LA VILLE DE MONTRÉAL (SERVICE DES IMMEUBLES)										
		275 NOTRE-DAME, E. H2Y 1C6										
6001 6801		MILLEUR AMÉNAGEMENT AIRE DE PROTECTION BIENS CULTURELS										
1001	17104200	1245 ST URBAIN										
2002		16 370 4-1			1570	3175				50200		
2002					1590	3177						
2004		16 370 7			6600	5000				3,80800		
2004						5600						
2006		16 036			14490	2190				3,10100		
2006						2090						
2008		16 361 1			5000	14650				7,32800		
2008						14663						
2010		16 370 5-1			3625	3177				1,15500		
2010						3192						
2012		16 370 8			1533	5600				89600		
2012					1608							
2014		16 370 12			6058	8765				5,30000		
2014						8757						
2016		16 370 6-1			3175	3165				1,00700		
2016						3177						
2999										23,09700		
3001								4J	2 2B1	201650	872600	1074250 T C 1
4204 4604		AND B REALTY CORPORATION										
		1245 ST URBAIN H2X 2H2										
6801		AIRE DE PROTECTION BIENS CULTURELS										
7001		DORCHESTER QUÉST										
1001	17105200	LOT ST URBAIN										
2002		16 P586			3475	12675				9,67400		
2002					3680	12770						
2004		16 603			7170	5170				3,78200		
2004					7410	4990						
2006		16 P585			6090	12770				9,05400		
2006					IRR	IRR						
2008		16 P587			6846	IRR				8,36600		
2008					6770	12675						
2010		16 P584			2290	3170				72300		
2010					2276							
2999										26,59900		
3001								6B	2B1	120400		120400 EDS 18-2
4204 4604		LA VILLE DE MONTRÉAL (SERVICE DES IMMEUBLES)										
		275 NOTRE-DAME, E. H2Y 1C6										
6001 6801		MILLEUR AMÉNAGEMENT AIRE DE PROTECTION BIENS CULTURELS										

CODE	COMPTE ACCOUNT	EMPLACEMENT - NOM, PROFESSION, RÉSIDENCE LOCATION - NAME, OCCUPATION, RESIDENCE					SCOLAIRE SCHOOL	VALEUR EN DOLLARS VALUE IN DOLLARS			REMARQUES REMARKS
		DIV. CAD. CAD. DIV.	CADASTRE	SUBDIVISION	FRONT FRONTAGE	PROFONDEUR DEPTH		SUPERFICIE SURFACE	TERRAIN LAND	BÂTIMENT BUILDING	
1001	17105300	LOT ST URBAIN									
2002		16 P588			4650	IRR	5,03700				
3001							68	281	35200	25200 EQ3 18-2	
4204		LA VILLE DE MONTRÉAL (SERVICE DES IMMEUBLES)									
4604		275 NOTRE-DAME, E. H2Y 1C6									
6801		AIRE DE PROTECTION BIENS CULTURELS									
1001	17105400	LOT ST URBAIN									
2002		16 P589			5770	3885	2,32100				
2002					IRR	3795					
3001							68	281	11600	11600 EQ3 18-2	
4204		LA VILLE DE MONTRÉAL (SERVICE DES IMMEUBLES)									
4604		275 NOTRE-DAME, E. H2Y 1C6									
6001		FINS PUBLIQUES									
1001	17105500	LOT ST URBAIN									
2002		16 P591	P591		2067	IRR	73700				
2002					1833						
2004		16 P590	P590		2133	IRR	73600				
2004					1833	3687					
2999							1,47300				
3001							68	281	7350	7350 EQ3 18-2	
4204		LA VILLE DE MONTRÉAL (SERVICE DES IMMEUBLES)									
4604		275 NOTRE-DAME, E. H2Y 1C6									
6001		MEILLEUR AMÉNAGEMENT									
7001		1079 ST URBAIN VOIR 1080 CLARK									
7002		DE LA GAUCHETIÈRE OUEST									
7003		1015-13 ST URBAIN VOIR 98 DE LA GAUCHETIÈRE O.									
7004		1011 ST URBAIN VOIR 92 DE LA GAUCHETIÈRE OUEST									
7005		ISAAC ALLEY									
1001	17105600	LOT ST URBAIN									
2002		16 P646			10383	7775	8,10700				
2002					11125	7625					
2004		16 P645			3667	IRR	3,11700				
2004					4392	7725					
2006		16 P645			2658	1833	47000				
2006					2600	1757					
2008		16 P641			239	1833	4100				
2008					209	1828					
2999							11,75300				

CODE	COMPTE ACCOUNT	EMPLACEMENT - NOM, PROFESSION, RÉSIDENCE LOCATION - NAME, OCCUPATION, RESIDENCE						CATEGORIE BUILDING CATEGORY	SCOLAIRE SCHOOL	VALEUR EN DOLLARS VALUE IN DOLLARS			REMARQUES REMARKS	
		PIN, CAD. CAT. DIV.	CADASTRE	SUBDIVISION	FRONT FRONTAGE	PROFONDEUR DEPTH	SUPERFICIE SURFACE			TERRAIN LAND	BÂTIMENT BUILDING	TOTAL		
3001	17105630							4B	281	51900		51900	E02 18-2	
4201 4601		LA VILLE DE MONTRÉAL SERVICE DES IMMEUBLES 275 NOTRE DAME E H2Y 1C6						9F						
1001	17105700													
2002			16 647		IRR	IRR	5,10900							
3001								4K	2 231	57400	1650	59050	T.V. 1	
4204 4604		RICKRON REALTY INC 2110 DE BLEURY H3A 2K3						CA						
6220		TERRAIN DE STATIONNEMENT PAVE												
7001		VITRE OUEST												
1001	17105800													
2002			16 P806		2650	5000	1,27200							
3001								6B	281	14300		14300	E02 18-2	
4204 4604		LA VILLE DE MONTRÉAL (SERVICE DES IMMEUBLES) 275 NOTRE-DAME, E. H2Y 1C6						9F						
6001		EXPROPRIÉ POUR FINS DE METRO												
1001	17105840													
2002 2002			16 P805		652 545	5000 5019	45100							
3001								6B	281	2700		2700	E02 18-2	
4204 4604		LA VILLE DE MONTRÉAL (SERVICE DES IMMEUBLES) 275 NOTRE-DAME, E. H2Y 1C6						9F						
6001		FINS DE METRO												
1001	17105870													
2002 2002			16 P806		445 1970	15362 15287	1,04700							
3001								6A	281	7400		7400	E02 18-1	
4204 4604		PROVINCE DE QUEBEC-MINS DES TRANSPORTS 255 BL CREMAZIE E #800						9F						

CODE	COMPTE ACCOUNT	EMPLACEMENT - NOM, PROFESSION, RÉSIDENCE LOCATION - NAME, OCCUPATION, RESIDENCE					MUNICIPALITY	SOLAIRE SCHOOL	VALEUR EN DOLLARS VALUE IN DOLLARS			REMARQUES REMARKS						
		DIV. CAD. CAD. DIV.	CADASTRE	SUBDIVISION	FRONT FRONTAGE	PROFONDEUR DEPTH			SUPERFICIE SURFACE	TERR. P. C.	TERRAIN LAND		BÂTIMENT BUILDING	TOTAL				
6001	17105870																	
1001	17105900																	
2002																		
2002																		
3001																		
4204																		
4604																		
6001																		
1001	17106100																	
2002																		
2004																		
2004																		
2999																		
3001																		
4204																		
4604																		
6001																		
6220																		
1001	17106200																	
2002																		
2004																		
2004																		
2999																		
3001																		
4204																		
4604																		
6001																		
6220																		
1001	17106300																	
2002																		
2002																		
3001																		
4204																		
4604																		

CODE	COMPTE ACCOUNT	EMPLACEMENT - NOM, PROFESSION, RÉSIDENCE LOCATION - NAME, OCCUPATION, RESIDENCE						MUNICIPALITY	SCOLAIRE SCHOOL	VALEUR EN DOLLARS VALUE IN DOLLARS			REMARQUES REMARKS						
		DIV. CAD. CAD. DIV.	CADASTRE	SUBDIVISION	FRONT FRONTAGE	PROFONDEUR DEPTH	SUPERFICIE SURFACE			TERRAIN LAND	BÂTIMENT BUILDING	TOTAL							
6001 6220	17106300																		
1001	17106400																		
2002					1844	5000	94200												
2002					1783	5202													
2004					16 P804	9010	4,49300												
2004						8900													
2999							5,43500												
3001									6A	281	27200		27200	E02	18-1				
4204																			
4604																			
6001																			
1001	17106610																		
2002					16 P802	2356	1,24000												
2002						2417	5200												
3001									6A	281	7450		7450	E02	18-1				
4211																			
4611																			
6001																			
1001	17106620																		
2002					16 P801	4020	2,01800												
2002							5160												
3001									6B	281	12300		12300	E04	18-3				
4211																			
4611																			
6221																			
7001																			
7002																			
1001	17106640																		
2002					16 P308	3900	1,48600												
2002						3741	3870												
3001									6B	281	14850		14850	E03	18-2				

1710420

98.61

La Ville de Montréal Service des Immeubles
275 Notre-Dame E. H24-1C6

24/1/79 1/2/79

2100 2100

2100 2100

2100 2100

2100 2100

2100 2100

2100 2100

2100 2100

2100 2100

2100 2100

2100 2100

2100 2100

2100 2100

2100 2100

2100 2100

2100 2100

2100 2100

2100 2100

2100 2100

2100 2100

2100 2100

2100 2100

2100 2100

2100 2100

2100 2100

2100 2100

1016-11

CODE	COMPTE ACCOUNT	EMPLACEMENT - NOM, PROFESSION, RÉSIDENCE LOCATION - NAME, OCCUPATION, RESIDENCE					MÉTRES MÈTRES FEET	MÉTRES MÈTRES FEET	MÉTRES MÈTRES FEET	MÉTRES MÈTRES FEET	MÉTRES MÈTRES FEET	VALEUR EN DOLLARS VALUE IN DOLLARS			MUNICIPAL	REMARQUES REMARKS
		CADASTRE SUBDIVISION	FRONT FRONTAGE	PROFONDEUR DEPTH	SUPERFICIE SURFACE	TERRAIN LAND						BÂTIMENT BUILDING	TOTAL			
4204 4604 6001	17106640	LA VILLE DE MONTRÉAL (SERVICE DES IMMEUBLES) 275 NOTRE-DAME, E. H2Y 1C6					97	1								
		MEILLEUR AMÉNAGEMENT														
1001	17106670	LOT JOSEPHINE														
2002 2002		16 P308	2691	3870	1,033.00 10,1300											
3001			2667	3845												
4204 4604 6001		LA VILLE DE MONTRÉAL (SERVICE DES IMMEUBLES) 275 NOTRE-DAME, E. H2Y 1C6					97	1								
		MEILLEUR AMÉNAGEMENT														
1001	17106750	LOT JOSEPHINE														
2002 2002		16 P308	3856	3895	1,493.00											
3001			3949	3805												
4204 4604 6001		LA VILLE DE MONTRÉAL (SERVICE DES IMMEUBLES) 275 NOTRE-DAME, E. H2Y 1C6					97	1								
		MEILLEUR AMÉNAGEMENT														
1001	17106850	LOT JOSEPHINE														
2002 2002		16 P308	2460	3205	923.00											
3001			2392	3827												
4204 4604 6001		LA VILLE DE MONTRÉAL (SERVICE DES IMMEUBLES) 275 NOTRE-DAME, E. H2Y 1C6					97	1								
		MEILLEUR AMÉNAGEMENT														
7001		ST URBAIN														
7002		DÉBUT DE TARA HALL AV														
7003		ST URBAIN														
7004		RUELLE														
7005		TRAVERSEZ														
7006		RUELLE														
7007		ST URBAIN														
7008		OORCHESTER BL O														
7009		VERCHERES														
7010		DÉBUT DE CLARK														
7011		ST ANTOINE O														
7012		902 CLARK VOIR 81 ST ANTOINE O														
7013		910 CLARK VOIR 81 ST ANTOINE O														

CODE	COMPTÉ ACCOUNT	EMPLACEMENT - NOM, PROFESSION, RÉSIDENCE LOCATION - NAME, OCCUPATION, RESIDENCE						NATURE DE LA CONSTRUCTION	NOMBRE D'ÉTAGES	SCOLAIRE SCHOOL	VALEUR EN DOLLARS VALUE IN DOLLARS			REMARQUES REMARKS
		DIV. CAD. CAD. DIV.	CADASTRE	SUBDIVISION	FRONT FRONTAGE	PROFONDEUR DEPTH	SUPERFICIE SURFACE				TERRAIN LAND	BÂTIMENT BUILDING	TOTAL	
1001	17108500	LOT CLARK												
2002			16 813		3200	14700	9,70400							
3001									7B	1 281	23700		23700 T V I	
4211		MRS ARTHUR BRONSTEIN (BARBARA MOSCOVITCH 438)						5A	2					
4611		5703 ELDRIIDGE COTE ST LUC H4M 2E1												
4212		MR DAVID MOSCOVITCH 408, MERCHANT						1A	1					
4612		4550 SHERBROOKE O R1017 H4B 1N6												
4213		MR SAUL MOSCOVITCH 118						1A	1					
4613		4950 COTE ST LUC H99												
4214		MRS MORRIS MOSCOVITCH (ANNE MILLER 68)						5A	1					
4614		4850 COTE ST LUC H99												
5701		ATT MR S MOSCOVITCH												
5702		75 ST ANTOINE O H2Z 1G9												
1001	17108600	LOT CLARK												
2002			16 812		6200	14860	9,54100							
2002					6660									
3001									6A	281	44100		44100 ED2 18-1	
4204		PROVINCE DE QUEBEC-MINS DES TRANSPORTS						9F	1					
4604		255 BL CREMAZIE E #800												
6001		ROUTE TRANS CANADIENNE												
1001	17108700	LOT CLARK												
2002			16 811		4450	14800	6,47800							
2002					4300									
3001									6A	281	29900		29900 ED2 18-1	
4204		PROVINCE DE QUEBEC-MINS DES TRANSPORTS						9F	1					
4604		255 BL CREMAZIE E #800												
6001		ROUTE TRANS CANADIENNE												
1001	17108800	LOT CLARK												
2002			16 810		7650	14600	11,89900							
2002					8660									
3001									6A	281	84950		84950 ED2 18-1	
4204		PROVINCE DE QUEBEC-MINS DES TRANSPORTS						9F	1					
4604		255 BL CREMAZIE E #800												
6001		ROUTE TRANS CANADIENNE												
6220		TERRAIN DE STATIONNEMENT												

CODE	COMPTE ACCOUNT	EMPLACEMENT - NOM, PROFESSION, RÉSIDENCE LOCATION - NAME, OCCUPATION, RESIDENCE					SUPERFICIE SURFACE	CATEGORIE CATAGORY	SCOLAIRE SCHOOL	VALEUR EN DOLLARS VALUE IN DOLLARS			REMARQUES REMARKS	
		DIV. CAD. CAD. DIV.	CADASTRE	SUBDIVISION	FRONT FRONTAGE	PROFONDEUR DEPTH				TERRAIN LAND	BÂTIMENT BUILDING	TOTAL		
1001	17108900	LOT CLARK												
2002		16 808	P1		423	8950	60100							
2002					718									
3001								6A	2B1	3600		3600	EO2 18-1	
4204		PROVINCE DE QUEBEC-MINS DES TRANSPORTS												
4604		255 BL CREMAZIE E #800												
6001		ROUTE TRANS CANADIENNE												
1001	17108940	LOT CLARK												
2002		16 808	P1		1494	8951	89300							
2002					562	8981								
2004		16 808			562	8842	18300							
2004						8861								
2999							1,04600							
3001								6A	2B1	4200		4200	EO2 18-1	
4204		PROVINCE DE QUEBEC-MINS DES TRANSPORTS												
4604		255 BL CREMAZIE E #800												
6001		ROUTE TRANS CANADIENNE												
1001	17108970	LOT CLARK												
2002		16 808	P1		900	200	600							
2002					980									
3001								6B	2B1	80		80	EO2 18-2	
4204		LA VILLE DE MONTRÉAL (SERVICE DES IMMEUBLES)												
4604		275 NOTRE-DAME, E. H2Y 1C6												
6001		FINS DE METRO												
1001	17109000	LOT CLARK												
2002		16 809			897	9333	88900							
2002					1287	8000								
3001								6B	2B1	9800		9800	EO3 18-2	
4204		LA VILLE DE MONTRÉAL (SERVICE DES IMMEUBLES)												
4604		275 NOTRE-DAME, E. H2Y 1C6												
6001		FINS DE METRO												
7001		VITRE OUEST												

CODE	COMPTE ACCOUNT	EMPLACEMENT - NOM, PROFESSION, RÉSIDENCE LOCATION - NAME, OCCUPATION, RESIDENCE						SCOLAIRE SCHOOL	VALEUR EN DOLLARS VALUE IN DOLLARS			REMARQUES REMARKS	
		DIV. CAD. CAD. DIV.	CADASTRE	SUBDIVISION	FRONT FRONTAGE	PROFONDEUR DEPTH	SUPERFICIE SURFACE		TERR. P. C.	TERRAIN LAND	BÂTIMENT BUILDING		TOTAL
1001 1002	17109100												
2002			16 632		4330	5360					2,31400		
3001								4A	1 281	25650	1650	27200	T.S. 1
4211 4611													
4212 4612													
4213 4613													
1001	17109200												
2002			16 634		IRR	IRR					1,07600		
3001													
4201 4601													
4202 4602													
4203 4603													
1001	17109300												
2002			16 635		2490	IRR					2,03100		
3001													
4204 4604													
5701 5702													
1001	17109400												
2002			16 P636		5240	5860					3,01800		
2002					5000	8920							
2004			16 P636		4660	2600					1,15400		
2004													
1999						IRR					4,16900		
3001													
4204 4604													

CRRT 10/10/79

VERSO

17109300

IF 12

M. Wain Jung Ng, Marcland
8012 Browning, V. Lapelle H2N 2G1

CERT.	REF.	
201012010129		61 M

19 0000

19 0000

19 0000

19 0000

19 0000

19 0000

19 0000

19 0000

19 0000

19 0000

19 0000

CODE	COMPTE ACCOUNT	EMPLACEMENT - NOM, PROFESSION, RÉSIDENCE LOCATION - NAME, OCCUPATION, RESIDENCE					SUPERFICIE SURFACE	SCOLAIRE SCHOOL	VALEUR EN DOLLARS VALUE IN DOLLARS			REMARQUES REMARKS	
		DIV. C.D. CAD. DIV.	CADASTRE	SUBDIVISION	FRONT FRONTAGE	PROFONDEUR DEPTH			TERRAIN LAND	BÂTIMENT BUILDING	TOTAL		
1001	17109500	1000 CLARK											
2002			16 P638		4346	1802	66500						
2002					IRR	2180							
2004			16 P638		000	1012	500						
2004					105	1008							
2006			16 P638		IRR	4299	1,03900						
2006					4236	IRR							
2008			16 P638		4360	IRR	3,62100						
2008					4348								
2997							2,78900						
2998							3,08100						
2999							6,33000						
3001													
4201		WONG LEE & ASSOCIATES INC.											
4601		988 CLARK H22 IJ9											
1001	17109600	1002 CLARK											
2002			16 P639		43.00	142.00	6,205.00						
2002					3948	IRR	1,59400						
2004			16 P639		2895	4289							
2004					432	3063	4400						
2997					000	2754							
2998							1,43800						
2999							4,84700						
							6,30500						
3001													
4201		WONG LEE & ASSOCIATES INC.											
4601		988 CLARK H22 IJ9											
1001	17109700	1010-20 CLARK											
1002		50-56 DE LAGAUCHETIERE O											
2002			16 640	3	4000	6920	2,81200						
2002						7020							
2004			16 640	2	7260	4740	3,15000						
2004					7070	4160							
2999							5,96200						
3001													
4201		TAN FEE WONG HOLDING CO INC; CIE DE PORTEFEUILLE TAN FEE.											
4301		WONG INC											
4601		3151 GRAHAM V MONT ROYAL. H3R IJ9											
7001		DE LA GAUCHETIERE O											
7002		1050-56 CLARK VOIR B1 DE LA GAUCHETIERE O											
1001	17109800	1080 CLARK											

CODE	COMPTE ACCOUNT	EMPLACEMENT - NOM, PROFESSION, RESIDENCE LOCATION - NAME, OCCUPATION, RESIDENCE						MUNICIPALITY	SCOLAIRE SCHOOL	VALEUR EN DOLLARS VALUE IN DOLLARS			REMARQUES REMARKS	
		DIV. CAD. CAD. DIV.	CADASTRE	SUBDIVISION	FRONT FRONTAGE	PROFONDEUR DEPTH	SUPERFICIE SURFACE			TERRAIN LAND	BÂTIMENT BUILDING	TOTAL		
1002	17109800	1079 ST URBAIN												
2002		16 597	4		2360	7900	2,29600							
2002					3560	7830								
2004		16 596	5		8700	5860	5,52000							
2004					9990									
2006		16 595	4		13300	8600	11,53900							
2006						8600								
2008		16 598			5070	7800	3,94500							
2999							23,30000							
3001								18	281	108450	175150	283600	003 18-2	
4204		LA VILLE DE MONTRÉAL (SERVICE DES IMMEUBLES)						97	1					
4604		275 NOTRE-DAME, E. M2Y 1C6												
6001		FINS PUBLIQUES INCINERATION												
6801		AIRE DE PROTECTION BIENS CULTURELS												
1001	17109900	1092-94 CLARK												
2002		16 9599			IRR	IRR	5,99100							
3001								4J	1 281	21150	35700	56850	T.C. 1	
4212		MR HAN HING TSE, MERCHANT						1A	2					
4612		466 SIMCOE AV. V MONT ROYAL H3P 1X2												
6801		AIRE DE PROTECTION BIENS CULTURELS												
1001	17109950	1096-98 CLARK												
2002		16 9599			4800	6800	3,27600							
2002					4200	7003								
3001								4B	1 281	16400	71350	87750	T.C. 1	
4211		MR HAN HING TSE, IMPORTER						1A	02					
4611		466 SIMCOE AV. V MONT ROYAL H3P 1X2												
6801		AIRE DE PROTECTION BIENS CULTURELS												
1001	17110000	1100-02 CLARK												
2002		16 600			4100	7000	2,80000							
2002					3900									
3001								4A	1 281	16800	20200	37000	T.S. 1	
4211		MRS LEE KEE QUON (GUN WONG)						4A	1					
4611		77 LAGAUCHETIERE O												
6801		AIRE DE PROTECTION BIENS CULTURELS												

CODE	COMPTE ACCOUNT	EMPLACEMENT - NOM, PROFESSION, RÉSIDENCE LOCATION - NAME, OCCUPATION, RESIDENCE					SCOLAIRE SCHOOL	VALEUR EN DOLLARS VALUE IN DOLLARS			REMARQUES REMARKS
		CADASTRE	SUBDIVISION	FRONT FRONTAGE	PROFONDEUR DEPTH	SUPERFICIE SURFACE		TERRAIN LAND	BÂTIMENT BUILDING	TOTAL	
1001	17110100	1104-06 CLARK									
2002		16 601		2100	7100	1,51800					
2002				2110							
3001							5A	1 2B1	9100	10050	19150 T S 1
4211		M DAVID YEW SUN WONG, INGENIEUR					1P	2			
4611		5550 PL VIAU BROSSARD									
4212		MME DAVID YEW SUN WONG (BETTY CHINN)					4P	2			
4612		5550 PL VIAU BROSSARD									
6801		AIRE DE PROTECTION BIENS CULTURELS									
1001	17110110	1108-12 CLARK									
2002		16 602		4200	7100	2,98200					
3001							4A	2 2B1	14900	89650	104550 T C 1
4201		GOBAST INVESTMENTS LTD					CA	2			
4601		4405 BL POIRIER V ST LAURENT H4R 2A9									
6801		AIRE DE PROTECTION BIENS CULTURELS									
1001	17110200	50-60 DORCHESTER BL 0									
1002		1120-22 CLARK									
2002		16 P606		5250	315	16100					
2002					300						
2004		16 P604		4600	7213	3,36900					
2004					7332						
2006		16 P606		2200	8450	1,92400					
2006				2420	ERR						
2999						5,45400					
3001							4J	1 2B1	117850	105600	223350 T C 1
4211		MR SAM MASOUD, EXECUTIVE					1A	1			
4611		52 DORCHESTER BL 0 81 H2Z 1A2									
6801		AIRE DE PROTECTION BIENS CULTURELS									
7001		RUELLE									
7002		DORCHESTER WEST									
7003		VERCHERES									
7004		1246 CLARK VOIR 50 STE CATHERINE OUEST									
7005		STE CATHERINE OUEST									
7006		1410-12 CLARK VOIR 71 STE CATHERINE OUEST									
7007		BOURQUE									
1001	17111200	1418-20 CLARK									
1002		53-81 BOURQUE									

CODE	COMPTE ACCOUNT	EMPLACEMENT - NOM, PROFESSION, RESIDENCE LOCATION - NAME, OCCUPATION, RESIDENCE					CATEGORIE D'ÉVALUATION CATEGORY	SCOLAIRE SCHOOL	VALEUR EN DOLLARS VALUE IN DOLLARS			REMARQUES REMARKS		
		DIV. CAD MAP DIV	CADASTRE	SUBDIVISION	FRONT FRONTAGE	PROFONDEUR DEPTH			SUPERFICIE SURFACE	TERRAIN LAND	BÂTIMENT BUILDING		TOTAL	
2002	17111200	16 P296			3310	14100	9,66700							
3001								2F	1	281	22400	28600	51000	T R 1
4204		ESTATE CHARLES SHAFER					036	1						
4604		259 VAN HORNE AV H2V 1H9												
1001	17111300	1524-35 CLARK												
2002		16 299			3800	14100	5,36800							
2004		16 297			2200	14100	3,10200							
2006		16 834			800	14520	1,12500							
2006					750									
2008		16 298			1300	14100	1,83300							
2999							11,91800				58550	4100	62650	
3001								4A	1	281	58550	37500	96050	T C 1
4204		ESTATE MRS FREDERICK H GARFIELD-SARA SHAPIRO					0A6	2						
4604		722 WILDER AV OUTREMONT H2V 2Y5												
4205		MRS STANLEY E GARFIELD (MARCELLE M DAHANI)					5A	3						
4605		32 ALFRED CR HAMPSTEAD H3X 3J1												
5701		ATT ROBERT GARFIELD												
5702		1426 CLARK H2X 2R3												
1001	17111400	NORD DE 1438 CLARK												
2002		16 300			4700	14100	6,62700							
3001								4K	2	281	34000	2200	36200	T V 1
4211		AMALGAMATED CENTER INC					CA	1						
4611		20 BL DE MAISONNEUVE O H2X 1Z3												
6220		TERRAIN DE STATIONNEMENT												
1001	17111500	NORD DE 1438 CLARK												
2002		16 301			4300	14100	6,06300							
3001								4K	2	281	31100	1450	32550	T V 1
4211		AMALGAMATED CENTER INC					CA	1						
4611		20 BL DE MAISONNEUVE O H2X 1Z3												
6220		TERRAIN DE STATIONNEMENT												
1001	17111600	1460 CLARK												
2002		16 302			4000	14660	6,02500							
2002					9190									

CODE	COMPTE ACCOUNT	EMPLACEMENT - NOM, PROFESSION, RÉSIDENCE LOCATION - NAME, OCCUPATION, RESIDENCE						SCOLAIRE SCHOL	VALEUR EN DOLLARS VALUE IN DOLLARS			REMARQUES REMARKS		
		DIV. CAD. CAD. DIV.	CADASTRE	SUBDIVISION	FRONT FRONTAGE	PROFONDEUR DEPTH	SUPERFICIE SURFACE		TERRAIN LAND	BÂTIMENT BUILDING	TOTAL			
3001	17111600							48	1	281	30050	50000	80050	T.C. 1
4204														
4604														
1001	17111700													
2002														
3001								48		281	8450		8450	E02 18-2
4211														
4611														
6001														
7001														
1001	17111800													
2002														
2002														
3001								48		281	27500		27500	E02 18-2
4204														
4604														
6001														
1001	17111900													
2002														
2002														
2004														
2004														
2999														
3001								48		281	17800		17800	E02 18-2
4204														
4604														
6001														
1001	17112000													
2002														
2002														
2004														
2004														
2999														

CODE	COMPTE ACCOUNT	EMPLACEMENT - NOM, PROFESSION, RÉSIDENCE LOCATION - NAME, OCCUPATION, RESIDENCE						CATEGORIE MUNICIPALE CATEGORIES	SCOLAIRE SCHOOL	VALEUR EN DOLLARS VALUE IN DOLLARS			REMARQUES REMARKS	
		DIV. CAD. SAB. DIV.	CADASTRE	SUBDIVISION	FRONT FRONTAGE	PROFONDEUR DEPTH	SUPERFICIE SURFACE			TERRAIN LAND	BÂTIMENT BUILDING	TOTAL		
3001	17112000							48	281	27700		27700	EQ3 18-2	
4204 4604		LA VILLE DE MONTRÉAL (SERVICE DES IMMEUBLES) 275 NOTRE-DAME, E. H2Y 1C6						9F	1					
6001		MEILLEUR AMÉNAGEMENT												
7001		BL DE MAISONNEUVE E												
1001	17112050	LOT CLARK												
2002		16 313	P3		1324	4134	30500							
2002					1698	2031								
2004		16 P317			537	153	400							
2004					562	000								
2006		16 P318			4254	6691	1715900							
2006					1324	IRR								
2008		16 P319			2467	IRR	1716300							
2008					1176	5275								
2010		16 P320			1176	1831	8300							
2010					000	1416								
2012		16 P320			1900	1312	49200							
2012					2919	3749								
2999							3,22400							
3001								68	281	32350		32350	EQ3 18-2	
4204 4604		LA VILLE DE MONTRÉAL (SERVICE DES IMMEUBLES) 275 NOTRE-DAME, E. H2Y 1C6						9F	1					
1001	17112100	LOT CLARK												
2002		16 313	P3		1030	2032	9200							
2002					000	1790								
2004		16 P318			3162	IRR	2,72300							
2004					1030	6879								
2999							2,31800							
3001								68	281	28150		28150	EQ3 18-2	
4204 4604		LA VILLE DE MONTRÉAL (SERVICE DES IMMEUBLES) 275 NOTRE-DAME, E. H2Y 1C6						9F	1					
6001		MEILLEUR AMÉNAGEMENT												
1001	17112200	LOT CLARK												
2002		16 P317			IRR	6879	5,38400							
2002					5935	9044								
3001								68	281	43050		43050	EQ3 18-2	
4204 4604		LA VILLE DE MONTRÉAL (SERVICE DES IMMEUBLES) 275 NOTRE-DAME, E. H2Y 1C6						9F	1					

CODE	COMPTE ACCOUNT	EMPLACEMENT - NOM, PROFESSION, RÉSIDENCE LOCATION - NAME, OCCUPATION, RESIDENCE			SURFACIE SURFACE	SCOLAIRE SCHOOL	VALEUR EN DOLLARS VALUE IN DOLLARS			REMARQUES REMARKS	
		DIV. CAD. C.D. DIV.	CADASTRE	SUBDIVISION			FRONT FRONTAGE	PROFONDEUR DEPTH	TERRAIN LAND		BÂTIMENT BUILDING
6001	17112200			MEILLEUR AMENAGEMENT							
1001	17112300			LOT CLARK							
2002				16 P135	2415	IRR	2,23000				
2002				IRR	9017						
2004				16 P135A	2400	9065	2,16900				
2004					9017						
2999							4,39900				
3001											
4212				BELL CANADA							
4612				1050 BEAVER HALL HILL H2Z 1S3		CA					
5701				ATT SERVICE DES TAXES FONCIERES							
5702				C.P. 1385 STATION A H3C 2S9							
7001				EVANS							
1001	17112300			LOT CLARK							
2002				16 P146	2500	7500	1,88900				
2002					2511	7520					
3001											
4201				FRANCANA REAL ESTATE LTD							
4601				612 ST JACQUES		CA					
6200				TERRAIN DE STATIONNEMENT							
1001	17112800			LOT CLARK							
2002				16 P146	2500	7520	1,87000				
2002					7560						
3001											
4201				FRANCANA REAL ESTATE LTD							
4601				612 ST JACQUES		CA					
1001	17112900			2060 CLARK							
2002				16 P146	4400	7500	3,30000				
3001											
4201				M SPARTAGO VERBICH, CHAUFFEUR							
4601				7086 DE BORDEAUX #1 H2E 2M3		17					

*Bde R84-0784
Dde 4-3-85
annule's porte
sur 17113000
R 318R*

ANNULÉ

*Bde R84-0984
annule's porte
sur 17113000
Dde 4-3-85
R 318R*

ANNULÉ

CODE	COMPTE ACCOUNT	EMPLACEMENT - NOM, PROFESSION, RÉSIDENCE LOCATION - NAME, OCCUPATION, RESIDENCE						SCOLAIRE SCHOOL	VALEUR EN DOLLARS VALUE IN DOLLARS			REMARQUES REMARKS			
		DIV CAD CAD. DIV	CADASTRE	SUBDIVISION	FRONT FRONTAGE	PROFONDEUR DEPTH	SUPERFICIE SURFACE		TERRAIN LAND	BÂTIMENT BUILDING	TOTAL				
1001	17113000	2070 CLARK													
2002		16	146	2	1140	7500	88700								
2004		16	146	3	4400	7500	3,30000								
2006		16	146	4	5660	9900	5,63000								
2999							9,81700								
3001								4B	2	281	73650	150350	224000	Y C 1	
4201	4601	FRANCANA REAL ESTATE LTD 612 ST JACQUES.						CA	1						file L 14-0984 9/24/85 provent de 17112784-17112804 17120900 23182
1001	17113100	2076-80 CLARK													
2002		16	P147		2511	5870	1,51700								
2004		16	P147		2411	5490	1,36700								
2006		16	P147		2510	5460	1,59000								
2999					2560	1800	3,34300								
3001								3A	1	281	14600	1000	15600	T V 1	
4201	4601	MR MIRKO TOMIC, RESTAURATEUR 2328 MESSIER ST H2X 3R3 3600 Fullum HAK 2P6 J6R1 (25-7-79)om 422						IA	1						24/1/79 1/5/79
1001	17113200	2082-98 CLARK 2087 EVANS LANE													
2002		16	P147		2500	5470	1,36200								
2004		16	P147		2500	1810	45300								
2006		16	P147		2360	5810	1,41600								
2008		16	148		2400	5700	1,41600								
2999					2400	5790	1,26500								
3001					2600	13050	6,47600								
4204	4604	MRS SIGHUND ORAVEC (UZANA ORAVEC) 3475 ST URBAIN #402 H2X 2W4						SA	1						
1001	17113400	2102-06 CLARK													
2002		16	149	2	2500	4500	1,13800								
2004		16	149	1	2500	8800	2,12500								
2999							3,26300								
3001								8C	1	281	13850	7150	21000	T R 1	

1713:00

I.F.I.

M. Senadin Berajevic, Adm.

6050, 27e avenue H.B. Remont HIT 316

CENT.	EFF.
24/1/74	20/1/74

R
6/1/74

19 100

19 100

19 100

19 100

19 100

19 100

19 100

19 100

19 100

19 100

19 100

19 100

CODE	COMPTE ACCOUNT	EMPLACEMENT - NOM, PROFESSION, RÉSIDENCE LOCATION - NAME, OCCUPATION, RESIDENCE					SCOLAIRE SCHOOL	VALEUR EN DOLLARS VALUE IN DOLLARS			REMARQUES REMARKS	
		DIV. CAD. CAD. DIV.	CADASTRE SUBDIVISION	FRONT FRONTAGE	PROFONDEUR DEPTH	SUPERFICIE SURFACE		TERRAIN LAND	BÂTIMENT BUILDING	TOTAL		
4204 4604	17113400											
1001	17113500											
2002	A-28860 22-5-79			2400	8570	2,09200						
2004				4914	4490	2,20700						
2004	A-33694			2620	8570							
2006				2260	8600	2,17100						
2006	231014			2500	8520							
2999	A-38285 20-12-79					6,47000						
3001												
4202 4602												
4203 4603												
4204 4604												
1001	17113600											
2002				2425	12900	3,17600						
2002				2500								
2004				1500	12900	1,93500						
2999						5,11100						
3001												
4201 4601												
6220												
7001 7002 7003												
1001	17113650											
2002				1560	IRR	1,04300						
2004				025	10374	12200						
2004				2520	10060	1,25000						
2006				1000	2348	16400						
2006				304	2445							
2008					IRR	2700						
2999					IRR	2,51400						
3001												

CERT. 18-10-79-17-78
45m

17113500

ANNULÉ 1021

M. Day Sauter, restaurateur
2108 Clark H2X 2R7

CERT. 10/1/79 11/1/79

17113500

ANNULÉ 1021

IF 4102

M. Albert Duro Stuccaires, adm.
2366 Sutton Rd. Westmount H3R 2L5

ANNULÉ

CERT. 10/2/79 11/4/79 38

17113500

ANNULÉ 1022

M. Olinde James, Restaurateur
17 Answorth Rd Westmount H3R 2E6

CERT. 11/10/79 12/1/79

17113500

ANNULÉ CANI

Clark Investments Ltd.
2112 Clark H2X 2R7

CERT. 11/11/79 12/1/79

17113500

CF-102
Placements Robson Inc.
121 Lakeshore Rd Ste. Claire H9S 4S4

CERT. 12/1/79 1/1/80

CODE	COMpte ACCOUNT	EMPLACEMENT - NOM, PROFESSION, RESIDENCE LOCATION - NAME, OCCUPATION, RESIDENCE						MUNICIPAL	VALEUR EN DOLLARS VALUE IN DOLLARS			REMARQUES REMARKS	
		DIV. CAD. CAD. DIV.	CADASTRE	SUBDIVISION	FRONT FRONTAGE	PROFONDEUR DEPTH	SUPERFICIE SURFACE		SCHOLAIRE SCHOOL	TERRAIN LAND	BÂTIMENT BUILDING		TOTAL
4201 4601	17113650	MR JAMES GORMEYER, PRODUCTEUR 3475 ST URBAIN #309 H2X 2N4						1A					
1001	17113750	3512-14 CLARK											
2002 2002		06 109	15		2640 2625	10060 10087				2,66600			
3001							28	1	281	10050	11950	22000 T R 1	
4211 4611		M GEORGE KIORPELIDIS, FOURREUR 3512 CLARK H2X 2R8						1F					
1001	17113840	3516-18 CLARK											
2002 2002		16 109	16		2515 2570	10087 10130				2,56800			
3001							28	1	281	10150	12850	23000 T R 1	
4202 4602		M ROBERT RUTKA, JOURNALISTE 3518 CLARK H2X 2R8						1F					
1001	17113870	3520-22 CLARK											
2002 2002	A-33645 22/10/79	16 109	17		2630	10130 10140				2,66300			
3001							28	1	281	10550	12450	23000 T R 1	
4201 4601 4202 4602		M ANDREA FATISIS 3530 CLARK H2X 2R8 MME ANDREA FATISIS (IRENE NIOKU) 3520 CLARK H2X 2R8						1F 1F					
1001	17113950	3524-26 CLARK											
2002 2002		16 109	18		2620	10140 10167				2,66000			
3001							28	1	281	10650	11450	22000 T R 1	
4207 4607		MRS MIKE KRAML (THERESA ECKERT) 3524 CLARK H2X 2R8						1A					

CODE	COMPTE ACCOUNT	EMPLACEMENT - NOM, PROFESSION, RÉSIDENCE LOCATION - NAME, OCCUPATION, RESIDENCE					SCOLAIRE SCHOOL	VALEUR EN DOLLARS VALUE IN DOLLARS			REMARQUES REMARKS		
		DIV. CAD. CAD. DIV.	CADASTRE	SUBDIVISION	FRONT FRONTAGE	PROFONDEUR DEPTH		SUPERFICIE SURFACE	TERRAIN LAND	BÂTIMENT BUILDING		TOTAL	
1001 1002 2002 3001 4202 4602 4203 4603	17114000 <i>A-28861</i> <i>4-5-79</i> <i>A28862</i> <i>24-5-79</i>	3548-64 CLARK 1-3 POPLIGER AV 16 107 C-2 6000 9340 5,55600 VERSO M. GABRIEL IFRAN, ASSEMBLEUR M ^{me} Shlomo Prizant (ex Joseph) 4855 VEZINA #34 H3H 1B9 5765 ch. Côte St-Luc #111, Hampstead H3K 2E9 M. SHLOMO PRIZANT, MARCHAND 5475 ROSEDALE AV #607 H4V 2H7	20	1	2B1	22200	24800	47000	T R I				
7001		POPLIGER AVE <table border="1"><tr><td>CERT.</td><td>EFF.</td></tr><tr><td>18-9-79</td><td>4-5-79</td></tr></table> <i>40M</i>	CERT.	EFF.	18-9-79	4-5-79							
CERT.	EFF.												
18-9-79	4-5-79												
1001 2002 3001 4201 4601	17114100	3566 CLARK 16 107 P3 2000 7660 1,53000 MRS. SIA GIK LEE (CHAI FUNG YING) 3566 CLARK #3 H2X 2R8	3A	1	2B1	6100	13200	19300	T R I				
1001 2002 3001 4202 4602 4203 4603	17114200 <i>B34814</i> <i>14/9/79</i>	3570-72 CLARK 16 107 P4 2000 7620 1,52700 M. VICTOR RHEAUME, INSPECTEUR 8227 DE TECK H1L 1H2 M. YVAN BELANGER, ENTREPRENEUR 1874 CH STE ANGELE ST LAZARE CTE VAUDREUIL JOP 1V0 VERSO	2D 37	1	2B1	6100 6100	55500 55500	12900 12900	19000 T R I <i>14/10/79</i>				
1001 2002 3001 4204 4604	17114300 <i>A-32218</i> <i>19-6-79</i>	3574-76 CLARK 16 107 P5 2000 7600 1,52000 MRS. CARL HARTJE (AGNES KOMISKI) 3574 CLARK H2X 2R8 VERSO	2B	1	2B1	6100	5900	12000	T R I				
1001 2002 3001	17114400	3578-80 CLARK 16 107 P6 2000 7600 1,52000	2B	1	2B1	6100	5900	12000	T R I				

1711400

Mme Shlomo Pizum (Eva Joseph) 2112
5765 Ch. Cote St Luc 111 Hampstead 112x224
151

M. Gabriel Icah
4955 Veg. Pmt #36 130185

CERT.	EFF.
10/7/51	M

17114300

3A I 2

Mlle. Emma Glatje
37 Ch. Cote St Antoine Westmount 131 2117

CERT.	EFF.
18/10/79	19-6/79

17114200

M. Ann Shi Xuan Lee Restaurant
3570 Clark #2 12x 289

CERT.	EFF.
1/1/79	6/1/79

CODE	COMPTE ACCOUNT	EMPLACEMENT - NOM, PROFESSION, RÉSIDENCE LOCATION - NAME, OCCUPATION, RESIDENCE						CATEGORIE RÉGIONALE MUNICIPALE	SCOLAIRE SCHOOL	VALEUR EN DOLLARS VALUE IN DOLLARS			REMARQUES REMARKS
		DIV. CAD. CAD. DIV.	CADASTRE	SUBDIVISION	FRONT FRONTAGE	PROFONDEUR DEPTH	SUPERFICIE SURFACE			TERRAIN LAND	BÂTIMENT BUILDING	TOTAL	
4204 4604	17114400	M ERNEST WALDINGER, BOUCHER 7869 BIRNAM H3N 2T4											
1001	17114500	3582-84 CLARK											
2002 2002		16 P106		1940	7360	1,42500							
3001								2C	1 281	5700	9300	15000	T R 1
4201 4601 4202 4602		MR. ANDRE VROLYK 3582 CLARK H2X 2R8 MRS. ANDRE VROLYK (HARUKO WAKITA) 3582 CLARK H2X 2R8						1A 5A					
1001	17114600	3586 CLARK											
2002 2002		16 P106		1940 1970	7300 7360	1,41100							
3001								2A	1 281	5450	4350	10000	T R 1
4204 4604		MR. CHOW JO, COOK 3586 CLARK H2X 2R8						1A					
1001	17114700	3588-90 CLARK											
2002 2002		16 P106		1933 2080	8217	1,63600							
3001								3A	1 281	6550	13400	19950	T R 1
4211 4611		MRS. SHEW CHOR MARK (OIL. LOW HOW) 3590 CLARK H2X 2R8						3A					
1001	17114800	60 PRINCE ARTHUR O											
2002 2002		16 P105		9740 9744	7390	7,08000							
3001								1B	281	73450	7450	80900	EQS 18-2
4211 4611		LA VILLE DE MONTRÉAL SERVICE DES TRAVAUX PUBLICS 275 NOTRE DAME E						9F					
6001		OSC PROP DU GOUV FEDERAL											
7001		PRINCE ARTHUR O											

CODE	COMPTE ACCOUNT	EMPLACEMENT - NOM, PROFESSION, RÉSIDENCE LOCATION - NAME, OCCUPATION, RESIDENCE					P.	L.	C.	S.	SCOLAIRE SCHOOL	VALEUR EN DOLLARS VALUE IN DOLLARS			REMARQUES REMARKS
		DIV. CAD. CAD. DIV.	CADASTRE	SUBDIVISION	FRONT FRONTAGE	PROFONDEUR DEPTH						SUPERFICIE SURFACE	TERRAIN LAND	BÂTIMENT BUILDING	
1001	17114900	3610-12 CLARK													
2002		16 19	P53		900	10500			94500						
2004		16 19	P52		1600	10500			1,68000						
2999									2,62500						
3001										28	1 281	10200	5300	15500 T R 1	
4204		MISS MARY BUJOREAN					3A								
4604		449 RUTLEDGE AV ST LAMBERT J4R 1L4													
1001	17115000	3614-16 CLARK													
2002		16 19	P53		1600	10500			1,68000						
2004		16 19	P54		900	10500			94500						
2999									2,62500						
3001										28	1 281	10200	7300	17500 T R 1	
4204		MRS LOUIE WEICK (MARIA MICHLOWSKA)					3A								
4604		3614 CLARK H2X 252													
1001	17115100	3618-20 CLARK													
2002		16 19	P54		1450	10500			1,52300						
2004		16 19	P55		1050	10500			1,10200						
2999									2,62500						
3001										28	1 281	10200	9300	19500 T R 1	
4213		M. EVARISTO FURTADO, NETTOYEUR					3A								
4613		3949 CLARK H2W 1W8													
4219		MME. EVARISTO FURTADO (ISABEL M DE SOUSA ELEUTERII)					3A								
4614		3949 CLARK H2W 1W8													
1001	17115200	3622 CLARK													
2002		16 19	55-1		1450	10500			1,52200						
2004		16 19	56-1		1033	10500			1,06500						
2999									2,60700						
3001										3A	1 281	10200	95100	105300 T R 1	
4204		MR JOHN KELLER, PAINTER					3A								
4604		6570 COOLBROOK H3X 2N5													
1001	17115300	3626-28 CLARK													

CODE	COMPTE ACCOUNT	EMPLACEMENT - NOM, PROFESSION, RÉSIDENCE LOCATION - NAME, OCCUPATION, RESIDENCE					SUPERFICIE SURFACE	C.A.S. C.A.S.	C.A.S. C.A.S.	C.A.S. C.A.S.	C.A.S. C.A.S.	C.A.S. C.A.S.	VALEUR EN DOLLARS VALUE IN DOLLARS			MUNICIPAL	REMARQUES REMARKS
		DIV. CAD. CAD. DIV.	CADASTRE	SUBDIVISION	FRONT FRONTAGE	PROFONDEUR DEPTH							TERRAIN LAND	BÂTIMENT BUILDING	TOTAL		
2002 2004 2999	17115300 A-32260 25-7-79	16 19	P57		1050	10500	1,10300										
		16 19	P56		1450	10500	1,52200										
							2,62500										
3001										28	1	281	10200	7300	17500	T R 1	
4203 4603		MISS MARVIS TRUITT 3626 CLARK H2X 2S2						3A									
		VERSO															
1001	17115400	3630-32 CLARK															
2002 2004 2999		16 19	P57		1442	10500	1,81400										
		16 19	P58		1058	10500	1,11100										
							2,62500										
3001										28	1	281	10200	5300	15500	T R 1	
4201 4601		MR LAZLO GUTTMAN, TAILOR 3622 CLARK #4 H2X 2S2						1A									
1001	17115500	3636 CLARK															
2002 2004 2999		16 19	58-1		1442	10500	1,81400										
		16 19	59-1		1058	10500	1,11100										
							2,62500										
3001										3A	2	281	10250	90500	100750	T R 1	
4204		STEGER REALTY LIMITED						CA									
5701 5702		ATT JOHN KELLER 4570 COOLBROOK															
1001	17115600	3638-40 CLARK															
2002 2004 2999		16 19	P60		1058	10500	1,17100										
		16 19	P59		1442	10500	1,81400										
							2,62500										
3001										28	1	281	10200	6800	17000	T R 1	
4211 4611 4213		MR MORRIS KOPERSIEWICH 3638 CLARK H2X 2S2 MR WALTER KOPERSIEWICH						1A									
								1A									
1001	17115700	3642-44 CLARK															
2002 2004 2999		16 19	P60		1484	10500	1,55800										
		16 19	P61		1016	10500	1,06700										
							2,62500										

17115300

3F.II

Mlle. Nauppe Perraud, adm.
31234 Clark H24. 252

CEPT
1911/1915-1919
4794

10 11 1911
10 12 1911
10 13 1911

10 11 1911
10 12 1911
10 13 1911

10 11 1911
10 12 1911
10 13 1911

10 11 1911

10 11 1911
10 12 1911
10 13 1911

10 11 1911
10 12 1911
10 13 1911

10 11 1911
10 12 1911
10 13 1911

10 11 1911
10 12 1911
10 13 1911

10 11 1911
10 12 1911
10 13 1911

10 11 1911
10 12 1911
10 13 1911

10 11 1911
10 12 1911
10 13 1911

10 11 1911
10 12 1911
10 13 1911

CODE	COMPTE ACCOUNT	EMPLACEMENT - NOM, PROFESSION, RÉSIDENCE LOCATION - NAME, OCCUPATION, RESIDENCE						CATÉGORIE MUNICIPALE CATEGORY	SCOLAIRE SCHOOL	VALEUR EN DOLLARS VALUE IN DOLLARS			REMARQUES REMARKS	
		DIV. CAD. CAD. DIV.	CADASTRE	SUBDIVISION	FRONT FRONTAGE	PROFONDEUR DEPTH	SUPERFICIE SURFACE			TERRAIN LAND	BÂTIMENT BUILDING	TOTAL		
3001	17115700							28	1	281	10200	5300	15500	T R 1
4204														
4604														
1001	17115800													
2002														
2004														
2999														
3001								28	1	281	10200	5300	15500	T R 1
4204														
4604														
1001	17115900													
2002														
2004														
2999														
3001								28	1	281	10200	5300	15500	T R 1
4204														
4604														
1001	17116000													
2002														
2004														
2999														
3001								28	1	281	10200	5300	15500	T R 1
4211														
4611														
4212														
4612														
1001	17116100													
2002														
2004														
2999														
3001								28	1	281	9350	5650	15000	T R 1

CODE	COMPTÉ ACCOUNT	EMPLACEMENT - NOM, PROFESSION, RESIDENCE LOCATION - NAME, OCCUPATION, RESIDENCE						MUNICIPAL	REMARQUES REMARKS				
		DIV. CAD. CAD. DIV.	CADASTRE	SUBDIVISION	FRONT FRONTAGE	PROFONDEUR DEPTH	SUPERFICIE SURFACE			SCOLAIRE SCHOOL	VALEUR EN DOLLARS VALUE IN DOLLARS		
									TERRAIN LAND	BÂTIMENT BUILDING	TOTAL		
4204 4604	17116100			M TONY TKELEC, TAILLEUR 3658 CLARK H2X 252									
1001	17116200			3662-64 CLARK									
2002		16 19	P65		1684	10500					1,76800		
2004		16 19	P66		616	10500					64700		
2999											2,41500		
3001								28	1	281	9350	5650	15000 T R 1
4204 4604				MR FRANK FLISAR, WELDER 3662 CLARK H2X 292				1A					
1001	17116300			3666-68 CLARK									
2002		16 19	P66		1884	10500					1,97800		
2004		16 19	P67		416	10500					43700		
2999											2,41500		
3001								28	1	281	9350	5650	15000 T R 1
4204 4604				MR WILLIAM GREINER 3666 CLARK H2X 292				1A					
1001	17116400			3670-72 CLARK									
2002		16 19	P67		2100	10500					2,20500		
2004		16 19	P68		200	10800					21000		
2999											2,41500		
3001								28	1	281	9350	7150	16800 T R 1
4211 4611				MR YUE PANG LEE, STUDENT 5315 DUROCHER				1A					
1001	17116500			3674-76 CLARK									
2002		16 19	P68		2300	10500					2,41500		
3001								28	1	281	9350	8150	17500 T R 1
4201 4401 4202 4602				MR GREGORY EFRAIMIDIS 5218 AV PONSARD H3W 2A8 THEOPHILE THEOPHANIDES, PROFESSEUR 2939 FENDALL H3T 1N2				1A 1F					
7001 7002				3684 CLARK VOIR 52 GUILBAULT GUILBAULT									

VERSO

17116500

7FJ 1

M. Joseph Jothus, superintendent

3846 Sewell Hill 1882

5276 Clark Hill 1882 Hill - 33 10 74

7FJ 1

Mme Joseph Jothus (Genevieve Marshall)

3846 Sewell Hill 1882

10/1/82 11/1/82 12/1/82

1882 1882

1882 1882

1882 1882

1882 1882

1882 1882

1882 1882

1882 1882

1882 1882

1882 1882

1882 1882

1882 1882

1882 1882

1882 1882

1882 1882

1882 1882

1882 1882

1882 1882

CODE	COMPTE ACCOUNT	EMPLACEMENT - NOM, PROFESSION, RÉSIDENCE LOCATION - NAME, OCCUPATION, RESIDENCE						SCOLAIRE SCHOOL	VALEUR EN DOLLARS VALUE IN DOLLARS			REMARQUES REMARKS
		CADASTRE	SUBDIVISION	FRONT FRONTAGE	PROFONDEUR DEPTH	SUPERFICIE SURFACE	TERRAIN LAND		BÂTIMENT BUILDING	TOTAL		
7003 7004 7005 7006	17116500	PINE AV. OUEST TRAVERSEZ PINE AV. OUEST GUILBAULT										
1001	17116600	3687 CLARK										
2002		16 19	P28	2550	6650	1,74300						
2002				2500	7200							
2004		16 19	P25	4500	IRR	1,30600						
2004				5550	2500							
2006		16 19	P26	5550	2550	1,48700						
2006				6100	2500							
2008		16 19	P27	2550	6100	1,59400						
2008				2500	6650							
2999						6,10000						
3001							3A	2 281	27200	173350	200550 T R 1	
4204 4604		NORDIC DEVELOPMENT CORPORATION. 6338 VICTORIA AVE 88 H3M 2S5						CA				
1001	17116625	3685-83 CLARK										
2002		16 19	P29	2067	7200	1,40800						
3001							28	1 281	5950	6050	11000 T R 1	
4204 4207 4607		MR JOSEF BERNERT, LABORER MR JOHANN BERNERT, COOK 3685 CLARK H2X 2S1						1A 1A				
1001	17116650	3681-79 CLARK										
2002		16 19	P29	433	7200	31200						
2004		16 19	P30	1675	7200	1,20600						
2999						1,51800						
3001							28	1 281	6050	4950	11000 T R 1	
4213 4613 4214 4614		MR BASIL ANDRIANAKOS, CLEANER 4531 AV DE L'ESPLANADE H2Y 2Y6 MR DIHOSTENIS ZERVOGIANNIS, CLEANER 3681 CLARK H2X 2S1						1A 1A				
1001	17116675	3677-75 CLARK										
2002		16 19	P30	825	7200	59400						
2004		16 19	P31	1250	7200	90600						
2999						1,50000						


CODE	COMPTÉ ACCOUNT	EMPLACEMENT - NOM, PROFESSION, RESIDENCE LOCATION - NAME, OCCUPATION, RESIDENCE						MUNICIPAL CATEGORIE CATEGORY	SCOLAIRE SCHOOL	VALEUR EN DOLLARS VALUE IN DOLLARS			REMARQUES REMARKS	
		DIV. CAD. CAD. DIV.	CADASTRE	SUBDIVISION	FRONT FRONTAGE	PROFONDEUR DEPTH	SUPERFICIE SURFACE			TERRAIN LAND	BÂTIMENT BUILDING	TOTAL		
3001	17116675							28	1 2B1	6000	5000	11000	T R 1	
4204		MR JIMMY KLYM; MILLINER BLOCKER						1A						
4207		MRS JIMMY KLYM (MICHALINA ANHIE KUNICKA)						2A						
4607		3677 CLARK H2X 251												
1001	17116725													
		3673-71 CLARK												
2002		16.19	P31		1242	7200	89400							
2004		16.19	P32		850	7200	61200							
2999							1,50600							
3001								28	1 2B1	6000	5000	11000	T R 1	
4204		MR JOHN SOKOL						1A						
4604		3671 CLARK H2X 251												
4207		MRS JOHN SOKOL (KATHLEEN DUMA)						2A						
4607		3671 CLARK H2X 251												
1001	17116750													
		3669-67 CLARK												
2002		16.19	P32		1660	7200	1,19500							
2004		16.19	P33		420	7200	30200							
2999							1,49700							
3001								28	1 2B1	6000	5000	11000	T R 1	
4201		MR KING NAM NG						1A						
4601		3813 ST URBAIN H2W 176												
4202		MRS KING NAM NG (YEE LAW TAN)						2A						
4602		3813 ST URBAIN H2W 176												
1001	17116775													
		3665-63 CLARK												
2002		16.19	P33		2080	7200	1,49700							
3001								28	1 2B1	6000	5000	11000	T R 1	
4201		MR IWAN HAWRYLUK; CORDONNIER						1A						
4601		4865 PARK AV H2V 9E7												
1001	17116825													
		3661-59 CLARK												
2002		16.19	P34		2080	7200	1,49700							
3001								28	1 2B1	6000	5000	11000	T R 1	
4204		MR JOHN GOWLICZ; BUTCHER						1A						
4604		7025 MICHELET ST LEONARD H1S 2L6												

CODE	COMPTE ACCOUNT	EMPLACEMENT - NOM, PROFESSION, RESIDENCE LOCATION - NAME, OCCUPATION, RESIDENCE					CATEGORIE CATÉGORIE	SCOLAIRE SCHOOL	VALEUR EN DOLLARS VALUE IN DOLLARS			REMARQUES REMARKS	
		DIV. CAD CAD. DIV.	CADASTRE	SUBDIVISION	FRONT FRONTAGE	PROFONDEUR DEPTH			SUPERFICIE SURFACE	TERRAIN LAND	BÂTIMENT BUILDING		TOTAL
1001	17116850												
2002													
2004													
2999													
3001													
4201													
4601													
1001	17116880												
2002													
2004													
2999													
3001													
4201													
4601													
1001	17116885												
2002													
2004													
2999													
3001													
4201													
4601													
1001	17116890												
2002													
2004													
2999													
3001													
4201													
4601													
1001	17116895												
2002													
3001													
4201													
4601													

CODE	COMPTÉ ACCOUNT	EMPLACEMENT - NOM, PROFESSION, RÉSIDENCE LOCATION - NAME, OCCUPATION, RESIDENCE						CATEGORIE CATEGORIE	SCOLAIRE SCHOOL	VALEUR EN DOLLARS VALUE IN DOLLARS			REMARQUES REMARKS	
		DIV. CAD CAD. DIV.	CADASTRE	SUBDIVISION	FRONT FRONTAGE	PROFONDEUR DEPTH	SUPERFICIE SURFACE			TERRAIN LAND	BÂTIMENT BUILDING	TOTAL		
1001	17116900	3637-35 CLARK												
2002	A-35286 10-12-79	16	19	39	2500	7200	1,80000							
3001								2C	1	381	7200	5800	13000 T R 1	
4204		MR JOSEF STEGER, PAINTER 10750 WAVERLY H3L 2W8												
4604														
1001	17117000	3611-33 CLARK												
2002		16	19	42	2390	7200	1,68000							
2004		16	19	44	2500	7200	1,80000							
2006		16	19	40	2500	7200	1,80000							
2008		16	19	41	2500	7200	1,80000							
2010		16	19	43	2500	7200	1,80000							
2999							6,68000							
3001								4A	1	281	35500	32450	67950 T R 1	
4204		MR YOEL J COLTON 5616 PARK AV												
4604														
4207		MR ABRAHAM COLTON 468 WESTMINSTER AV MONTREAL OUEST H9X 2A1												
4607														
1001	17117100	3607-05 CLARK												
2002		16	19	124	2342	7200	1,73800							
2002					2500	188								
3001								2B	1	281	6950	8150	15100 T R 1	
4201		MR HOLODYMYR HASLUKIEWICZ 25 PRINCE ARTHUR O H2X 1S4												
4601														
7001		3601 CLARK VOIR 27 PRINCE ARTHUR PRINCE ARTHUR OUEST												
7002		3597-93 CLARK VOIR 30 PRINCE ARTHUR OUEST												
7003														
1001	17117200	3591-89 CLARK												
2002		16	110	P6	2600	1100	28600							
2004		16	110	P7	2800	2520	67900							
2004					2600	2500								
2999							96500							
3001								2C	1	281	3350	8150	12000 T R 1	
4204		MRS EUGEN K A ODER (FAMILIE PERKKONEN) 3589 CLARK H2X 2R9												
4604														
4207		MR EUGEN K A ODER, TEXTILE WORK 3589 CLARK H2X 2R9												
4607														

71116900

Ernie Joseph Stig (Angelborg Peider) 89 J 1
10750 Waverly H 34 20 W 3



DEPT. OF HEALTH
23/11/1971
T.M.P.

19-18 43

SP 1 117 48916

19-18 43

19-18 43 19-18 43 19-18 43

19-18 43 19-18 43

SP 1 117 48916

19-18 43

19-18 43 19-18 43

SP 1 117 48916
SP 2 117 48916
SP 3 117 48916
SP 4 117 48916
SP 5 117 48916

19-18 43
19-18 43
19-18 43
19-18 43
19-18 43

19-18 43 19-18 43

SP 1 117 48916

19-18 43

CODE	COMPTE ACCOUNT	EMPLACEMENT - NOM, PROFESSION, RESIDENCE LOCATION - NAME, OCCUPATION, RESIDENCE					SCOLAIRE SCHOOL	VALEUR EN DOLLARS VALUE IN DOLLARS			REMARQUES REMARKS
		DIV. CAD. CAD. DIV.	CADASTRE	SUBDIVISION	FRONT FRONTAGE	PROFONDEUR DEPTH		SUPERFICIE SURFACE	TERRAIN LAND	BÂTIMENT BUILDING	
7001 7002	17117200	3587A CLARK VOIR 22 PRINCE ARTHUR OUEST. 3587 CLARK ARR. VOIR 16 PRINCE ARTHUR OUEST.									
1001	17117300	3575-69 CLARK									
2002					16	1,840.00					
2002					3080	2,938.00					
2004					30.50						
2004					1060	994.00					
2999					1000						
3001						2,929.00					
						2,634.00					
							20	1 281	11350	15650	27000 T R 1
4201		MR GEORGE MACRIS, DISHWASHER					1A				
4601		3566 CLARK #1 H2X 2R8									
4202		MRS GEORGE MACRIS (ANGELIA KATRAPHILIA)					2A				
4602		3566 CLARK #1 H2X 2R8									
1001	17117400	3565-61 CLARK									
2002					16 111 3	2,000.00					
3001						10000					
						2,000.00					
							2C	1 281	8000	13000	21000 T R 1
4201		M DOMINIQUE LANDRY, GRAPHISTE					1F				
4601		52 GUILBAULT 0 H2X 1S1									
1001	17117550	3537-33 CLARK									
2002					16 114 P2	1,930.00					
2002						1900					
						1,970.00					
							2C	1 281	5900	7600	13500 T R 1
4211		MISS FEE Q WONG					3A				
4611		747 LANARK CR V MONT ROYAL H3R 2K8									
4212		MRS WONG SEN CHONG (CHAN HONG)					3A				
4612		747 LANARK CR V MONT ROYAL H3R 2K8									
1001	17117650	3531-29-27 CLARK									
2002					16 114 P2	1,900.00					
						7700					
						1,463.00					
							2C	1 281	5850	7650	13500 T R 1
4213		MR WILLIAM TANG, CLERK					1A				
4613		25 VINCENT D. INDY 8815 OUTRENTON H2V 2S8									
7001		SHERBROOKE 0									

CODE	COMPTE ACCOUNT	EMPLACEMENT - NOM, PROFESSION, RÉSIDENCE LOCATION - NAME, OCCUPATION, RESIDENCE						SCOLAIRE SCHOOL	VALEUR EN DOLLARS VALUE IN DOLLARS				REMARQUES REMARKS	
		DIV. C/P C.A.C. DIV.	CADASTRE	SUBDIVISION	FRONT FRONTAGE	PROFONDEUR DEPTH	SURFACE SURFACE		TERR. LAND	BÂTIMENT BUILDING	TOTAL	MUNICIPAL		
1001 1002	17118200			2115 CLARK 2090 BL. ST LAURENT										
2002 2002 2004 2004 2999			16 P121		4730	7650	3,62200							
3001								4A	1 281	50300	10700	60900	T 2 1	
4217 4617				MR MICHAEL P. KERN, SALESMAN 2235 BARCLAY AV H3S 1J9										
7001 7003 7004				2111 CLARK VOIR 2078 BL ST LAURENT 2083-85 CLARK VOIR 2050 BL ST LAURENT RUELLE										
1001	17118800			2071-65 CLARK										
2002 2002 2004 2004 2999			16 P126		2100	7620	1,72000							
3001			16 P126		2480	7820	1,90200							
4204 4207				MME BRUNO BOURGEOU (HELENE M.M DENERS), USUFRUITIER MME ALEXANDRE A BOURGEOU (GABRIELLE DESJARDINS), GREVE										
5701 5702				ATT TRUST GENERAL DU CANADA 909 DORCHESTER BL O H3B 2G7										
1001	17118900			2061-53 CLARK										
2002			16 128		4900	7830	3,83400							
3001														
4202 4602				M ANDRE NAGY, GERANT 43 TERRASSE CADZON ST LAURENT J4P 2H1 542 Mercier St-Lambert J4P 2L7 (514-779-79) pm										
1001	17119000			2049-43 CLARK										
2002			16 129		4900	7830	3,83400							
3001														
4204 4604				MR WOLF BIALIK, HNFTR 2033 CLARK H2X 2R6										

VERSO

CERT. SFF.
8-9-79 1/16-79

17118900

3F.I.1

Mlle Danielle Lavoie, enseignante
7312 St-Denis H2R 2E2

3F.I.1

Mlle Louise Mackay, secrétaire
7817 Drolet H2R 2E2

CERT.	45A
22-10-79	106679

CODE	COMPTE ACCOUNT	EMPLACEMENT - NOM, PROFESSION, RESIDENCE LOCATION - NAME, OCCUPATION, RESIDENCE					SCOLAIRE SCHOOL	VALEUR EN DOLLARS VALUE IN DOLLARS			REMARQUES REMARKS
		CADASTRE SUBDIVISION	FRONT FRONTAGE	PROFONDEUR DEPTH	SUPERFICIE SURFACE	ANNÉE YEAR		TERRAIN LAND	BÂTIMENT BUILDING	TOTAL	
1001	17119050	2035-33 CLARK									
2002		16 132	4830	7830	3,77600						
3001						4B	1 281	22650	29200	51850 T C 1	
4212		MR WOLF BIALIK 54%, EXECUTIVE					1A				
4612		4985 CARLTON AV H3W 169									
4213		MR HYMAN G BIALIK 30%, EXECUTIVE					1A				
4613		4985 CARLTON AV H3W 169									
4214		MR JOSEPH NILOFF 16%, EXECUTIVE					1A				
4614		4670 BOUCHETTE H3W 1C6									
5701		2033 CLARK									
7001		MAISONNEUVE BL DE O									
7002		2015 CLARK VOIR 2000-12 BL ST LAURENT									
7003		1591 CLARK VOIR 1604 BL ST LAURENT									
7004		1585 CLARK VOIR 1586 BL ST LAURENT									
1001	17119300	1419 CLARK									
2002		16 P341	4400	7680	3,33000						
2002			4360	7525							
3001						4B	1 281	20000	52250	72250 T C 1	
4204		MR SIMON COBRIN, MERCHANT					1A				
4604		70 ST PAUL O H2Y 1Y8									
4207		MR RUBIN R COBRIN, MERCHANT					1A				
4607		70 ST PAUL O H2Y 1Y8									
4210		MR PETER COBRIN, MERCHANT					1A				
4610		4645 ST KEVIN H3W 1N8									
7001		1403 CLARK VOIR 11 STE CATHERINE OUEST									
7002		STE CATHERINE OUEST									
7003		1239-37 CLARK VOIR 1222 BLVD ST LAURENT									
7004		1233 CLARK VOIR 1214 BLVD ST LAURENT									
7005		1231-29 CLARK VOIR 1212 BLVD ST LAURENT									
7006		1225 CLARK VOIR 1206 BLVD ST LAURENT									
7007		1215-21 CLARK VOIR 1202 BLVD ST LAURENT									
7008		1213-11 CLARK VOIR 1198 BLVD ST LAURENT									
7010		1195-67 CLARK VOIR 1166 BLVD ST LAURENT									
7011		1163 CLARK VOIR 1162 BLVD ST LAURENT									
7012		1161-59 CLARK VOIR 1152 BLVD ST LAURENT									
7013		BLVD DORCHESTER OUEST									
7014		1127-21 CLARK VOIR 1110 BLVD ST LAURENT									
7015		1115 CLARK VOIR 1106 BLVD ST LAURENT									
	17119300	Voir page 209A									
1001	17119600	LOT CLARK									
2002		16 P612	437	5700	29900						
2004		16 612	2200	5800	1,27500						
2999					1,52500						
3001						7A	1 281	7650	7650	T V 1	

CODE	COMPTE ACCOUNT	EMPLACEMENT - NOM, PROFESSION, RESIDENCE LOCATION - NAME, OCCUPATION, RESIDENCE						COTE CLASSIFICATION	COTE CLASSIFICATION	COTE CLASSIFICATION	COTE CLASSIFICATION	VALEUR EN DOLLARS VALUE IN DOLLARS			REMARQUES REMARKS
		DIV. CAD. C.A.C. DIV.	CADASTRE	SUBDIVISION	FRONT FRONTAGE	PROFONDEUR DEPTH	SUPERFICIE SURFACE					TERRAIN LAND	BÂTIMENT BUILDING	TOTAL	
3001	17119900								48	1	281	34400	7660	42060	T C 1
4204		MR PETER WONG	19/60				IA	1							
4604		1050 CLARK	H2Z 1K2												
4210		MR JIMMY WONG	19/60				IA	2							
4610		410 MARLAT V	ST LAURENT												
4212		MR HENRY WONG	3/60				IA	1							
4213		MR WILLY WONG	19/60				IA	2							
4613		1050 CLARK	H2Z 1K2												
6801		AIRE DE PROTECTION BIENS CULTURELS													
7001		LAGAUCHEYIERE OUEST													
7002		1025 CLARK VOIR 18 DE LA GAUCHEYIERE OUEST													
1001	17120050	1023 CLARK													
2002		16 625	1		2900	5500									
3001									48	1	281	5500	37600	43100	T C 1
4204		LEE CHACK SANG,	RESTAURATEUR				19	1							
4604		1023 CLARK	H2Z 1K1												
7001		1015 CLARK VOIR 1000 BLVD ST LAURENT													
7002		1011-09 CLARK VOIR 1000 BLVD ST LAURENT													
1001	17120090	999-97 CLARK													
2002		16 626	1		4233	11450									
2002					4321	11445									
3001									48	2	281	41750	11150	153100	T C 1
4211		LEONG JUNG COMPANY LTD					CA	1							
4611		999 CLARK	H2Z 1K1												
7001		985-83 CLARK VOIR 978 BL ST LAURENT													
7002		979-75 CLARK VOIR 972 BL ST LAURENT													
1001	17120200	LOT CLARK													
2002		16 631			2690	5360									
3001									7A	2	281	14150		14150	T V 1
4213		SAFeway PARKING CANADA LIMITED					CA	1							
4613		400 BL DE MAISONNEUVE	O 81050	H3A 1L4											
7001		DE VITRE O													
1001	17120300	LOT CLARK													

CODE	COMPTE ACCOUNT	EMPLACEMENT - NOM, PROFESSION, RÉSIDENCE LOCATION - NAME, OCCUPATION, RESIDENCE				MUNICIPAL CATEGORIE BUILDING CATEGORY	SCOLAIRE SCHOOL	VALEUR EN DOLLARS VALUE IN DOLLARS			REMARQUES REMARKS	
		DIV. CAD. CAD. DIV.	CADASTRE	SUBDIVISION	FRONT FRONTAGE			PROFONDEUR DEPTH	SUPERFICIE SURFACE	TERRAIN LAND		BÂTIMENT BUILDING
1001	17121200			137-39 EVANS								
2002				16 P157				2080	6018	1,25400		
3001												
4204				ESTATE LOUIS FRAID								
4604				5230 SNOWDON H3W 261								
5701				ATT CHARLES SPECTOR								
5702				1255 UNIVERSITY #811 H3B 3W3								
1001	17121300			2060-62 EVANS LANE								
2002				16 P157				2485	4750	1,18300		
3001												
4204				ESTATE LOUIS FRAID								
4604				5230 SNOWDON H3W 261								
5701				ATT CECILIA FRAID								
5702				4635 CLANRANALD H3X 2R8								
7001				2087 EVANS AV. VOIR 2082 CLARK								
7002				ST URBAIN								
7003				TRVERSEZ								
7004				ST URBAIN								
7006				CLARK								
7007				DEBUT DE BOURQUE								
7008				CLARK								
7009				53-81 AV BOURQUE VOIR 1420-18 CLARK								
7010				DEBUT DE POPLIGER AV								
7011				CLARK								
7012				1-3 POPLIGER AV VOIR 3564-68 CLARK								
7013				ST URBAIN								
7014				DEBUT DE ST LAURENT BL								
7015				ST ANTOINE O								
1001	17121600			900-02 BL ST LAURENT								
1002				1-5-7 ST ANTOINE O								
2002				16 P831				4620	IRR	4,17800		
2002								5810	7400			
3001												
4204				MR MORRIS CHAINBERG, NEWSDEALER								
4604				5004 QUEEN MARY RD #1 H3W 1X2								
6101				OCCUPATION DU DOMAINE PUBLIC								
												VALEUR 103
1001	17121700			904-06 BL ST LAURENT								
1002				909 CLARK								

CODE	COMPTE ACCOUNT	EMPLACEMENT - NOM, PROFESSION, RÉSIDENCE LOCATION - NAME, OCCUPATION, RESIDENCE						C.A.	C.B.	C.C.	VALEUR EN DOLLARS VALUE IN DOLLARS			REMARQUES REMARKS	
		DIV. CAD. CAD. DIV.	CADASTRE	SUBDIVISION	FRONT FRONTAGE	PROFONDEUR DEPTH	SUPERFICIE SURFACE				SCOLAIRE SCHOOL	TERR. P. C.	TERRAIN LAND		BÂTIMENT BUILDING
2002	17121700		16 P830		2792	4583	1,27900								
2002					2767	4643									
2004			16 P819		2767	7125	1,96900								
2004						7100									
2999							3,24800								
3001								4B	2	281	25050	25650	50600	T.C. 1	
4201			SIMON S CAMERAS INC					CA							
4601			11 ST. ANTOINE O H2Z 168												
1001	17121800		906/14 BL ST. LAURENT												
1002			919/15. CLARK												
2002			16 830	1	2800	4683	1,29600								
2002					2710	4715									
2004			16 819	1	2710	1923	37700								
2004					2680	1975									
2006			16 819	2	6377	6490	3,22700								
2006					IRR	5517									
2008			16 P829		2518	5200	1,35800								
2008					2650										
2999							4,25800								
3001								1B		281	47950	209000	257750	E14 18-8	
4211			THE OLD BREWERY MISSION INC.					6A							
4611			915 CLARK H2Z 138												
6001			REFUGE												
1001	17122000		LOT BL ST LAURENT												
2002			16 P829		2510	5260	1,36900								
2002					2511	5250									
2004			16 P819		2400	6930	1,66600								
2004					2590	6950									
2999							3,03500								
3001								6A		281	23200		23200	E02 18-1	
4211			PROVINCE DE QUEBEC-MINS. DES TRANSPORTS					9F							
4611			255 BL CREHAZIE E 4800												
6001			ROUTE TRANS CANADIENNE												
1001	17122020		LOT BL ST LAURENT												
2002			16 P820		4330	11630	5,09000								
2002					4360										
3001								6A		281	39200		39200	E02 18-1	

CODE	COMPTE ACCOUNT	EMPLACEMENT - NOM, PROFESSION, RESIDENCE LOCATION - NAME, OCCUPATION, RESIDENCE					CATEGORIE CATEGORIES ESTABLISHMENT	SCOLAIRE SCHOOL	VALEUR EN DOLLARS VALUE IN DOLLARS			REMARQUES REMARKS	
		CIV. CAD LAD. DIV. CADASTRE	SUBDIVISION	FRONT FRONTAGE	PROFONDEUR DEPTH	SUPERFICIE SURFACE			TERRAIN LAND	BÂTIMENT BUILDING	TOTAL		
4204 4604	17122020	PROVINCE DE QUEBEC-MINS DES TRANSPORTS 255 BL CREMAZIE E #800					97	1					
6001 6220		ROUTE TRANS CANADIENNE TERRAIN DE STATIONNEMENT											
1001	17122040	LOT BL ST LAURENT											
2002 2002		16 P821		2140	11720 11710	2,46700							
3001							6A	281	19100		19100	EO2 18-1	
4204 4604		PROVINCE DE QUEBEC-MINS DES TRANSPORTS 255 BL CREMAZIE E #800					97	1					
6001 6220		ROUTE TRANS CANADIENNE TERRAIN DE STATIONNEMENT											
1001	17122060	LOT BL ST LAURENT											
2002 2002		16 P821		2140 2150	11710 11611	2,46800							
3001							6A	281	19200		19200	EO2 18-1	
4204 4604		PROVINCE DE QUEBEC-MINS DES TRANSPORTS 255 BL CREMAZIE E #800					97	1					
6001 6220		ROUTE TRANS CANADIENNE TERRAIN DE STATIONNEMENT											
1001	17122300	LOT BL ST LAURENT											
2002 2002		16 P822		4230 IRR	11700	4,99000							
3001							6A	281	38400		38400	EO2 18-1	
4204 4604		PROVINCE DE QUEBEC-MINS DES TRANSPORTS 255 BL CREMAZIE E #800					97	1					
6001 6220		ROUTE TRANS CANADIENNE TERRAIN DE STATIONNEMENT											
1001	17122400	LOT BL ST LAURENT											
2002		16 P828		4290	6200	2,66100							
3001							6A	281	21200		21200	EO2 18-1	
4204 4604		PROVINCE DE QUEBEC-MINS DES TRANSPORTS 255 BL CREMAZIE E #800					97	1					

CODE	COMPTE ACCOUNT	EMPLACEMENT - NOM, PROFESSION, RÉSIDENCE LOCATION - NAME, OCCUPATION, RESIDENCE						SCOLAIRE SCHOOL	VALEUR EN DOLLARS VALUE IN DOLLARS			REMARQUES REMARKS	
		DIV. CAD. CAD. DIV.	CADASTRE	SUBDIVISION	FRONT FRONTAGE	PROFONDEUR DEPTH	SUPERFICIE SURFACE		TERRAIN LAND	BÂTIMENT BUILDING	TOTAL		
6001 6220	17122430												
1001	17122450												
2002													
3001													
4211 4611													
6001													
1001	17122500												
2002													
2002													
2004													
2004													
2006													
2006													
2999													
3001													
4211 4611													
6001													
1001	17122600												
1002													
2002													
2002													
2004													
2004													
2999													
3001													
4204 4604													
1001	17122700												
1002													
2002													
2002													
2004													
2999													

CODE	COMPTE ACCOUNT	EMPLACEMENT - NOM, PROFESSION, RESIDENCE LOCATION - NAME, OCCUPATION, RESIDENCE						MUNICIPAL CATEGORIE	SCOLAIRE SCHOOL	VALEUR EN DOLLARS VALUE IN DOLLARS			REMARQUES REMARKS	
		DIV. CAD. CAD. DIV.	CADASTRE	SUBDIVISION	FRONT FRONTAGE	PROFONDEUR DEPTH	SUPERFICIE SURFACE			TERRAIN LAND	BÂTIMENT BUILDING	TOTAL		
3001	17122700							4B	1 2B1	98900	98400	147300	T.C. 1	
4212		MR DONALD CHERRY, MERCHANT						1A	2					
4612		5610 CASTLEWOOD AV COTE ST LUC												
4213		MR JACOB JACK CHERRY, MERCHANT						1A	3					
4613		7915 COTE ST LUC RD 8204 COTE ST LUC MRW 1R4												
4214		MR NATHAN CHERRY, MERCHANT						1A	2					
4614		5500 MAC DONALD AV HAMPSTEAD												
1001	17122800	978-84 BL ST LAURENT												
1002		983-85 CLARK												
2002		16 P627			5730	11500	4,62400							
2002					5630									
3001								4A	1 2B1	49450	73650	123100	T.S. 1	
4211		MR BILL WAI KEE LEE, MNFTR						1A	1					
4611		6816 PIERRE GADDIS												
4212		MR CHONG MEI HUN, RESTAURATEUR						1A	2					
4612		918 BOISSY ST LAMBERT												
1001	17123000	1000-06 BL ST LAURENT												
1002		1009-11 CLARK												
2002		16 P626			4090	11500	4,78400							
2002					4260									
3001								4A	1 2B1	36550	44050	80600	T.C. 1	
4201		MR BILL W LEE, MERCHANT						1A	3					
4601		1437 VICTORIA AV ST LAMBERT J4R 1R5												
4202		MRS BILL W LEE (YUEN HA YEE)						1A	2					
4602		1437 VICTORIA AV ST LAMBERT J4R 1R5												
4203		MR CHONG MEI HUN, RESTAURATEUR						1A	2					
4603		918 BOISSY ST LAMBERT J4R 1R5												
1001	17123100	1000-12 BL ST LAURENT												
1002		1015 CLARK												
2002		16 P625			3730	5100	1,90300							
2004		16 P624			3667	4400	2,36000							
2999							4,26300							
3001								4A	1 2B1	32450	37400	70050	T.S. 1	
4204		MR JIMMY LEE, REST KEEPER						1A	1					
4207		MR HENRY LEE						1A	1					
4607		1010 BL ST LAURENT N22 1J3												
4210		MR JOHN LEE						1A	1					
4213		MISS MARY LEE						1A	1					
4613		75 0 LAGAUCHETIERE												

CODE	COMPTÉ ACCOUNT	EMPLACEMENT - NOM, PROFESSION, RESIDENCE LOCATION - NAME, OCCUPATION, RESIDENCE					SCOLAIRE SCHOOL	VALEUR EN DOLLARS VALUE IN DOLLARS				REMARQUES REMARKS							
		DIV. CAD. CAD. DIV.	CADASTRE	SUBDIVISION	FRONT FRONTAGE	PROFONDEUR DEPTH		SUPERFICIE SURFACE	TERRAIN LAND	BÂTIMENT BUILDING	TOTAL								
5701	17123100																		
1001	17123250																		
2002																			
2002																			
3001																			
4211																			
4611																			
1001	17123300																		
1002																			
2002																			
2002																			
3001																			
4211																			
4611																			
4212																			
4612																			
7001																			
1001	17123400																		
1002																			
2002																			
2002																			
3001																			
4204																			
5701																			
5702																			
1001	17123500																		
2002																			
2002																			
3001																			
4204																			
4604																			
6801																			

CODE	COMPTE ACCOUNT	EMPLACEMENT - NOM, PROFESSION, RÉSIDENCE LOCATION - NAME, OCCUPATION, RESIDENCE					SCOLAIRE SCHOL	VALEUR EN DOLLARS VALUE IN DOLLARS			REMARQUES REMARKS	
		DIV. CAD. CAD. DIV.	CADASTRE	SUBDIVISION	FRONT FRONTAGE	PROFONDEUR DEPTH		SUPERFICIE SURFACE	TERRAIN LAND	BÂTIMENT BUILDING		TOTAL
1001	17123650											
2002			1048-72 BL ST LAURENT									
2002			16 617	2	3440	5690				1,95800		
3001					3415							
4201							4J	2 281	19550	42150	61700	T C 1
4601			THE CHINESE FREEMASON SOCIETY									
6801			1072 BL ST LAURENT H2Z 1J5									
			AIRE DE PROTECTION BIENS CULTURELS									
1001	17123700											
1002			1074-84 BL ST LAURENT									
2002			1083-87 CLARK									
2004			16 P614		3890	IRR				5,54800		
2999			16 P615		3725	4280				1,59400		
3001										7,14200		
4201							4J	1 281	62500	132500	201000	T C 1
4601			MR BILL WAI KEE LEE									
6801			6816 PIERRE GADDIS H1M 2T7									
			AIRE DE PROTECTION BIENS CULTURELS									
1001	17123800											
2002			1086-88 BL ST LAURENT									
2002			16 P614		2516	4375				1,10000		
3001					2510							
4204							4A	1 281	11000	19650	30650	T S 1
4604			MRS PAUL HAN TING LU (KUD CHING LEE LU)									
4205			1088 BL ST LAURENT 3D FLOOR H2Z 1J5									
4605			MR PAUL HAN TING LU									
6801			1088 BL ST LAURENT 3D FLOOR H3Z 1J5									
			AIRE DE PROTECTION BIENS CULTURELS									
1001	17123900											
2002			1090-96 BL ST LAURENT									
2002			16 613	2	5390	4600				2,39300		
3001					5440	4300						
4201							4A	1 281	23750	60050	84000	T S 1
4601			MR PETER WEI CHEK CHEM, RESTAURATEUR									
6801			564 CANTERBURY CHOMEDEY LAVAL H7W 287									
			AIRE DE PROTECTION BIENS CULTURELS									
1001	17124000											
			1100-02 BL ST LAURENT									

CERT. REC
R-0781-928

CODE	COMPTE ACCOUNT	EMPLACEMENT - NOM, PROFESSION, RESIDENCE LOCATION - NAME, OCCUPATION, RESIDENCE						CATEGORIE CATEGORIES	SCOLAIRE SCHOOL	VALEUR EN DOLLARS VALUE IN DOLLARS			MUNICIPAL	REMARQUES REMARKS	
		BY CAD CAD. DIV.	CADASTRE	SUBDIVISION	FRONT FRONTAGE	PROFONDEUR DEPTH	SUPERFICIE SURFACE			TERRAIN LAND	BÂTIMENT BUILDING	TOTAL			
2002	17124000	16 P612			3160	5340	1,68000								
2004		16 P611			200	5330	8500								
2004					100										
2999							1,76000								
3001								4A	1 281	17600	49900	67500	T C 1		
4201		MRS CHANG KAU (LO SUI YIN)						2A							
4601		3613 CLARK H2X 261 1,100 sq. Feet H22 195													
6801		AIRE DE PROTECTION BIENS CULTURELS													
1001	17124100	1106-08 BL ST LAURENT													
1002		1115 CLARK													
2002		16 P611			3250	11002	3,64800								
2002					3200										
3001								4J	1 281	32500	41900	74400	T C 1		
4202		M. DAVID WONG, INGENIEUR						1F	2						
4602		5650 PL. VIAU BROSSARD JMW 126													
6801		AIRE DE PROTECTION BIENS CULTURELS													
1001	17124200	1110-16 BL ST LAURENT													
1002		1121-27 CLARK													
2002		16 P610			2900	4030	1,12400								
2002					2820	4050									
2004		16 P608			1510	5700	85000								
2004					1490										
2506		16 609			4240	IRR	2,83300								
2999							9,60700								
3001								4A	2 281	45950	45700	91650	T C 1		
4211		ELEVEN C S BUILDING INC.						CA							
4611		1110 BL ST LAURENT H22 125													
6801		AIRE DE PROTECTION BIENS CULTURELS													
1001	17124450	LOT BL ST LAURENT													
2002		16 608	P1		IRR	5050	1600								
2002					IRR										
2004		16 607	P2		880	2800	23900								
2006		16 607	P4		320	4850	38600								
2006					820										
2008		16 607	P3		830	510	4200								
2008					830										
2010		16 607	P1		880	2310	15800								
2010					IRR	1210									
2999							84100								

CODE	COMPTE ACCOUNT	EMPLACEMENT - NOM, PROFESSION, RESIDENCE LOCATION - NAME, OCCUPATION, RESIDENCE					MUNICIPAL	SCOLAIRE SCHOOL			VALEUR EN DOLLARS VALUE IN DOLLARS		REMARQUES REMARKS
		CADASTRE	SUBDIVISION	FRONT FRONTAGE	PROFONDEUR DEPTH	SUPERFICIE SURFACE		TERR P.C.	TERRAIN LAND	BATISSE BUILDING	TOTAL		
2001	17124460							68	281	8400		8400	003 18-2
4204 4604		LA VILLE DE MONTRÉAL (SERVICE DES IMMEUBLES) 275 NOTRE-DAME, E. H2Y 1C6											
4801		AIRE DE PROTECTION BIENS CULTURELS											
7001		BOUL DORCHESTER OUEST											
1001 1002 1003	17124600	1152 BL ST LAURENT 1161-69 CLARK 7 DORCHESTER BL O											
2002 2004 2999		16 P356		IRR	11940	1,62000							
		16 P357		2200	11564	2,54400							
						4,16400							
3001								4A	2 281	89250	87400	176750	T S 1
4211 4611		BANQUE PROVINCIALE DU CANADA 221 ST JACQUES O											
6801		AIRE DE PROTECTION BIENS CULTURELS											
1001 1002	17124700	1143-44 BL ST LAURENT 1163 CLARK											
2002 2002		16 356	6	2600	11424 11462	2,97500							
3001								4A	1 281	27900	46850	74750	T S 1
4211 4611		MR WALTER FADA, RESTAURATEUR 2405 AVE ALFRED LALIBERTE H3M 1Y1											
6101 6801		OCCUPATION DU DOMAINE PUBLIC AIRE DE PROTECTION BIENS CULTURELS											
	17124750	Voir page 221A											
1001 1002	17124800	1166-82 BL ST LAURENT 1195-67 CLARK											
2002 2002 2004 2004 2006 2006 2008 2008 2010 2010 2012 2012 2999		16 356	P5	2660	11963 11940	2,97600							
		16 356	P4	2600	11940	2,97200							
		16 356	P3	2600	11941	2,98200							
		16 356	P2	2500	11563	2,99800							
		16 356	P1	2600	11565	3,01500							
		16 P355		2890	11636	3,04200							
				2700	11700	12,76500							

CODE	COMPTE ACCOUNT	EMPLACEMENT - NOM, PROFESSION, RESIDENCE LOCATION - NAME, OCCUPATION, RESIDENCE					CATEGORIE CATEGORIES CAUSONS	SCOLAIRE SCHOOL	VALEUR EN DOLLARS VALUE IN DOLLARS			REMARQUES REMARKS
		DIV. CAD. CAD. DIV.	CADASTRE	SUBDIVISION	FRONT FRONTAGE	PROFONDEUR DEPTH			SUPERFICIE SURFACE	TERRAIN LAND	BÂTIMENT BUILDING	
3001	17124800						18	281	173400	237750	411150	19-10
4212		ÉCOLE NATIONALE DE THÉÂTRE DU CANADA										
4612		6030 ST DENIS										
6801		AIRE DE PROTECTION BIENS CULTURELS										
1001	17124875	LOT BL ST LAURENT										
2002		16	355	1	125	5300						
2002					033							
3001							78	1 281	500		500 T V 1	
4211		SUCCESSION S RODIER										
5701		ATT ANDRE MARTIN										
5702		276 ST JACQUES #515										
6801		AIRE DE PROTECTION BIENS CULTURELS										
1001	17124900	1184-88 BL ST LAURENT										
2002	834815	16	P354		4915	5220			3,75600			
2002	25/9/79				6860	5400						
2004		16	P354		6430	6200			4,16900			
2004					4880							
2999									1,22400			
3001							4A	1 281	87000	44100	131900 T C 1	
4211		M ANTONIO ROSSI										
4611		6857 CARTIER #2 H2G 2V8										
6801		AIRE DE PROTECTION BIENS CULTURELS										
	17124925	voir page 222 A										
1001	17125000	1198-1200 BL ST LAURENT										
1002		1213-11 CLARK										
2002		16	P353		2220	11830			2,59100			
2002					2180							
3001							4A	1 281	36100	12600	48700 T S 1	
4212		MRS DIMITRI NICOLAEV DIMITROVA (STOYANA DAKOVA 1/3)										
4213		MR FILIP DACHEV DAKOV-FILIP DAKOV FILIPOV 2/3										
5701		ATT SUCC DAKO FILIPOLL										
5702		1200 BL ST LAURENT H2X 255										
6801		AIRE DE PROTECTION BIENS CULTURELS										
1001	17125100	1202-04 BL ST LAURENT										

17137900

1871

Mr. Robert Tracy, merchant
1425 Joliveau St. - 1008

FILE

26/6/07 1/2/08 (1054)

COMMUNAUTÉ URBAINE DE MONTRÉAL
MONTRÉAL URBAN COMMUNITY

RÔLE D'ÉVALUATION DES IMMEUBLES POUR L'EXERCICE FINANCIER
VALUATION ROLL OF IMMOVABLE PROPERTIES FOR THE FISCAL YEAR

SERVICE D'ÉVALUATION
VALUATION DEPARTMENT

CODE	COMPTE ACCOUNT	EMPLACEMENT - NOM, PROFESSION, RÉSIDENCE LOCATION - NAME, OCCUPATION, RESIDENCE						SCOLAIRE SCHOOL	VALEUR EN DOLLARS VALUE IN DOLLARS			REMARQUES REMARKS
		DIV. CAD. C.A.C. DIV.	CADASTRE	SUBDIVISION	FRONT FRONTAGE	PROFONDEUR DEPTH	SUPERFICIE SURFACE		TERRAIN LAND	BÂTIMENT BUILDING	TOTAL	
1001	17124925											
2002												
2002												
3001												
4201												
4601												
5801												
1001	17124950											
2002												
2002												
3001												
4201												
4601												
5801												

CODE	COMPTE ACCOUNT	EMPLACEMENT - NOM, PROFESSION, RESIDENCE LOCATION - NAME, OCCUPATION, RESIDENCE				MUNICIPAL	SCOLAIRE SCHOOL	VALEUR EN DOLLARS VALUE IN DOLLARS			REMARQUES REMARKS	
		CADASTRE	SUBDIVISION	FRONT FRONTAGE	PROFONDEUR DEPTH			SUPERFICIE SURFACE	TERRAIN LAND	BÂTIMENT BUILDING		TOTAL
1002	17125100	1215-21 CLARK										
2002		16 P353		2220	11090							
2002				2280								
3001							4J	1 281	36150	1050	37200	C
4216		MR SANDER BORETSKY, EXECUTIVE										
4616		5350 MACDONALD AV #301 COTE ST LUC H3X 3V2				1A						
4217		MR JOSEPH BORETSKY, EXECUTIVE										
4617		6525 WILDERTON AV #905 H3S 2L4				1A						
4218		MR LARRY BORETSKY, EXECUTIVE										
4618		27 BANSTEAD RD MONTREAL OUEST H4X 1P1				1A						
6801		AIRE DE PROTECTION BIENS CULTURELS										
1001	17125200	1206 BL ST LAURENT										
1002		1225 CLARK										
2002		16 P352		2100	8100							
2004		16 P352		2100	IRR							
2999												
3001							4J	1 281	27600	100	27700	T.V. 1
4201		MR JOSEPH BORETSKY										
4601		5350 MAC DONALD AV #301 COTE ST LUC H3X 3V2				1A						
4202		MR LARRY BORETSKY, EXECUTIVE										
4602		27 BANSTEAD RD MONTREAL OUEST H4X 1P1				1A						
4203		MR SANDER BORETSKY, EXECUTIVE										
4603		5350 MAC DONALD AV #301 COTE ST LUC H3X 3V2				1A						
6801		AIRE DE PROTECTION BIENS CULTURELS										
1001	17125300	1210-12 BL ST LAURENT										
1002		1231-29 CLARK										
2002		16 P352		2100	8100							
2004		16 P352		2100	IRR							
2999												
3001							4B	1 281	34500	5100	39600	C
4204		MR JOSEPH BORETSKY, EXECUTIVE										
4604		5350 MACDONALD AV #301 COTE ST LUC H3X 3V2				1A						
4210		MR SANDER BORETSKY, EXECUTIVE										
4610		6525 WILDERTON AV #905 H3S 2L4				1A						
4213		MR LARRY BORETSKY, EXECUTIVE										
4613		27 BANSTEAD RD MONTREAL OUEST H4X 1P1				1A						
6801		AIRE DE PROTECTION BIENS CULTURELS										
1001	17125400	1214-20 BL ST LAURENT										
1002		1233 CLARK										

CODE	COMPTE ACCOUNT	EMPLACEMENT - NOM, PROFESSION, RESIDENCE LOCATION - NAME, OCCUPATION, RESIDENCE					CATEGORIE MUNICIPALE CATEGORIE	SCOLAIRE SCHOOL	VALEUR EN DOLLARS VALUE IN DOLLARS			REMARQUES REMARKS	
		DIV. CAD. CAD. DIV.	CADASTRE	SUBDIVISION	FRONT FRONTAGE	PROFONDEUR DEPTH			SUPERFICIE SURFACE	TERRAIN LAND	BÂTIMENT BUILDING		TOTAL
2002 2002	17125400		16 P351		4325	11986 11900	5,14500						
3001								4A	1 281	86800	108800	165600	T.C. 1
4211 4611			MR CHRISTOS GOULAKOS, RESTAURATEUR 365 REVERE V MONT ROYAL					1A	2				
6801			AIRE DE PROTECTION BIENS CULTURELS										
1001 1002	17125500		1222-28 BL ST LAURENT 1239-37 CLARK										
2002 2004 2999			16 P350 16 P348		4245 910	IRR 3630	4,80000 34600 5,14600						
3001								4B	1 281	84350	47000	103350	T.C. 1
4201 4601			M ARTHUR AUCLAIR, MARCHAND 1222 BL ST LAURENT H2X 25B					1F	1				
6801			AIRE DE PROTECTION BIENS CULTURELS										
1001	17125600		1230 BL ST LAURENT										
2002 2002 2004 2004 2999			16 P350 16 P349		4130 4190 4180 4190	3890 4520 4625	1,60800 1,89300 3,50100						
3001								4B	1 281	42000	64500	106500	T.C. 1
4211 4611			MR PETER GRIVAKES, EXECUTIVE 172 PAGUELO AV OUTREMONT H2V 3C2					1A	2				
4212 4612			MISS BETTY GRIVAKES 443 MOUNT STEPHEN AV WESTMOUNT H3Y 2X8					7A	2				
4213 4613			MR JASS GRIVAKES, ADVOCATE 500 ROSLYN AV WESTMOUNT H3Y 2T5					1A	2				
5701 5702			ATT. Y GRIVAKES 5 P VILLE MARIE #1203 H3S 2H1										
6801			AIRE DE PROTECTION BIENS CULTURELS										
1001 1002	17125700 A-25666 918179		1246-50 BL ST LAURENT 26 STE CATHERINE O										
2002 2002 2004 2006 2008 2010 2010			16 P346 16 P347 16 347 16 347 16 P346		4800 4580 2244 400 1400 4270 4270	11966 12115 4440 4440 4440 7585 7590	5,61100 1,00000 26600 62000 3,21780						

1712 56.00

1912

Ch. Louis Karamanos, executive
224, Ch. Laurier, V. St. Royal, H. 38-248

CERT. REG. 1/12/19
24/1/19

THE MUNICIPALITY OF MONTREAL

1912 56.00

1912 56.00

1912 56.00

1912 56.00

1912 56.00

1912 56.00

THE MUNICIPALITY OF MONTREAL

1912 56.00

1912 56.00

1912 56.00

THE MUNICIPALITY OF MONTREAL

1912 56.00

1912 56.00

1912 56.00

THE MUNICIPALITY OF MONTREAL

1912 56.00

1912 56.00

1912 56.00

1912 56.00

1912-1913

1912-1913

CODE	COMPTE ACCOUNT	EMPLACEMENT - NOM, PROFESSION, RESIDENCE LOCATION - NAME, OCCUPATION, RESIDENCE						CATEGORIE DIVISION BUILDING CATEGORY	SCOLAIRE SCHOOL	VALEUR EN DOLLARS VALUE IN DOLLARS			MUNICIPAL	REMARQUES REMARKS
		DIV. CAD. CAD. DIV.	CADASTRE	SUBDIVISION	FRONT FRONTAGE	PROFONDEUR DEPTH	SUPERFICIE SURFACE			TERRAIN LAND	BÂTIMENT BUILDING	TOTAL		
2012 2999	17125700		16 348	1	4100	3630	1,19200 12,20600							
3001								4B	2 2B1	278900	439400	718300	T C 1	
4204 4604								CA	2					
6801														
7001														
1001 1002	17125900													
2002 2002			16 344	2	6100 IRR	6130 8000	3,05300							
3001								4B	2 2B1	92300	82400	174700	T C 1	
4204 4604								CA	1					
6801														
1001	17126000													
2002 2002			16 P343		4230 4220	12220 12308	5,17200							
3001								4A	1 2B1	56400	36250	92650	T C 1	
4211 4611								1A	2					
4212 4612								2A	2					
1001	17126100													
2002 2002			16 P342		4275 4220	12423 12320	5,42100							
3001								4J	1 2B1	58050	67000	115050	T C 1	
4204 4604								1A	1					
4210 4610								1A	1					
4213 4613								1A	1					

VERSO

17125200

CAN 1

88721 Canada Inc

162 St. Antoine St. H2Z 1K2

CERT. NO. 9-779 9-779

R. G. Gagnon

19 1985
19 1985

1985 1985
1985 1985

1985 1985

1985 1985
1985 1985

1985 1985
1985 1985

1985 1985

1985 1985

1985 1985

1985 1985
1985 1985

1985 1985

1985 1985

1985 1985

1985 1985

1985 1985

CODE	COMPTE ACCOUNT	EMPLACEMENT - NOM, PROFESSION, RESIDENCE LOCATION - NAME, OCCUPATION, RESIDENCE						M. S. P. E.	M. S. P. E.	M. S. P. E.	M. S. P. E.	M. S. P. E.	VALEUR EN DOLLARS VALUE IN DOLLARS			MUNICIPAL	REMARQUES REMARKS
		DIV. CAD. CAD. DIV.	CADASTRE	SUBDIVISION	FRONT FRONTAGE	PROFONDEUR DEPTH	SUPERFICIE SURFACE						TERRAIN LAND	BÂTIMENT BUILDING	TOTAL		
1001	17126150	LOT 8L ST LAURENT															
2002			16 P340		4200	4820	2,03000										
2002					4250	4785											
3001										78	1 281	24350		24350	T V 1		
4204		MRS ALEC SHILLER (EVE KLIGHAN)															
4604																	
4216		MRS IRVING SHILLER (ETHEL NUSSELMAN)															
4616																	
5701		1421 8L ST LAURENT															
1001	17126250	LOT 8L ST LAURENT															
2002			16 P339		4330	12473	5,25100										
2002					4175	IRR											
3001										78	2 281	71250		71250	T V 1		
4201		ARMAND DESROSIERS INC															
4601			85 STE CATHERINE O	H2X 3P4													
1001	17126300	LOT CLARK															
2002			16 337	A	6860	5560	4,37300										
2002					4130	1400											
2004			16 338		4260	5560	2,55900										
2006			16 P337		2680	6900	1,86800										
2006					2760												
2999							8,40000										
3001										4K	1 281	92750	1700	94450	T V 1		
4204		MR HAROLD S WIENER, MERCHANT															
4604																	
6220		TERRAIN DE STATIONNEMENT															
1001	17126800	LOT 8L ST LAURENT															
2002			16 N		1800	12460	3,09500										
2002					2523	IRR											
2004			16 P332			11930	3,75500										
2004					4276	IRR											
2999							6,85000										
3001										68	281	82900		82900	803 18-2		
4204		LA VILLE DE MONTRÉAL (SERVICE DES IMMEUBLES)															
4604			275 NOTRE-DAME, E.	H2Y 1C6													

CODE	COMPTE ACCOUNT	EMPLACEMENT - NOM, PROFESSION, RÉSIDENCE LOCATION - NAME, OCCUPATION, RESIDENCE					SCOLAIRE SCHOOL	VALEUR EN DOLLARS VALUE IN DOLLARS			REMARQUES REMARKS		
		DIV. CAD. CAD. DIV.	CADASTRE	SUBDIVISION	FRONT FRONTAGE	PROFONDEUR DEPTH		SUPERFICIE SURFACE	TERRAIN LAND	BÂTIMENT BUILDING		TOTAL	
6001	17126800												
7001													
1001	17126850												
2002					500	188							
2002					2091	14096							
3001													
4204													
4604													
1001	17126900												
2002					7226	14096							
2002					1187	12744							
3001													
4204													
4604													
6001													
1001	17127000												
1002													
2002					4300	4730							
2002					4385	4765							
2004					4285	7950							
2004					4287	7961							
2999													
3001													
4201													
4601													
4202													
4602													
1001	17127100												
2002					4300	4950							
2002					4270								
3001													
4204													
4604													

CODE	COMPTE ACCOUNT	EMPLACEMENT - NOM, PROFESSION, RÉSIDENCE LOCATION - NAME, OCCUPATION, RESIDENCE					C.A.	C.A.	C.A.	C.A.	C.A.	VALEUR EN DOLLARS VALUE IN DOLLARS			REMARQUES REMARKS
		DIV. CAD. CAD. DIV.	CADASTRE	SUBDIVISION	FRONT FRONTAGE	PROFONDEUR DEPTH						SUPERFICIE SURFACE	SCOLAIRE SCHOOL	TERRAIN LAND	
5701 5702	17127100	ATT. THE ROYAL TRUST COMPANY P O BOX 1810 STATION B MONTREAL H3B 3L5													
1001 1002	17127200	1604 BL ST LAURENT 1591 CLARK													
2002		16 327			4360	7160				3,11100					
2004		16 P326			4280	4953				2,06100					
2004					4210	4860									
2006		16 328			4390	7760				3,39100					
2999										8,58300					
3001															
4201 4601		ALLIED PROPERTIES INVESTMENTS LTD 2015 DRUMMOND #200 H3G 1W7					CA	1							
1001 1002	17127300	1610-26 BL ST LAURENT 10-16 ONTARIO O													
2002		16 P326			14250	5800				7,84000					
2002					12675	6042									
2004		16 325			12675	7000				6,15500					
2004					10800	IRR									
2999										15,99500					
3001															
4201 4601		ALLIED PROPERTIES INVESTMENTS LTD 2015 DRUMMOND #200 H3G 1W7					CA	1							
6101		OCCUPATION DU DOMAINE PUBLIC					VALEUR	98							
7001		ONTARIO OUEST													
1001 1002 1003	17127400	2000-12 BL ST LAURENT 15-21 ONTARIO O 2015 CLARK													
2002		16 P133			14920	13415				22,15900					
2002					16475	13100									
3001															
4204 4604		MR HARRY BESNER, MNFTR 9200 PARK AV #201					1A	1							
4207 4607		MR MYER B BESNER, MNFTR 4326 SHERBROOKE O WESTMOUNT H3Z 1E1					1A	2							
4210 4610		MR. BERNARD BESNER, MNFTR 12 ABERDEEN WESTMOUNT H3Y 3A4					1A	2							
6801		AIRE DE PROTECTION BIENS CULTURELS													

CODE	COMPTE ACCOUNT	EMPLACEMENT - NOM, PROFESSION, RÉSIDENCE LOCATION - NAME, OCCUPATION, RESIDENCE					CATEGORIE RÉGIME CLASSIFICATION	SCOLAIRE SCHOOL	VALEUR EN DOLLARS VALUE IN DOLLARS			REMARQUES REMARKS	
		CAD. DIV. CADASTRE	SUBDIVISION	FRONT FRONTAGE	PROFONDEUR DEPTH	SUPERFICIE SURFACE			TERRAIN LAND	BÂTIMENT BUILDING	TOTAL		
4204 4604	17127900	ESTATE JOE NADLER 10 PAGNUELO OUTREMONT H2V 389					0A6	2					
5701 5702		ATT EDWARD NADLER EX TEST 156 WICKSTEED AV V MONT ROYAL H3P 1R2											
1001	17128000	2060 BL ST LAURENT											
2002	R-28265 4-5-79	16 P123		5000	5415	2,70000							
2002				4900	5360								
2004		16 P124		2600	7670	2,04400							
2006		16 P124		2900	7770	1,88600							
2999						6,63600							
3001							4K	1	281	39150	1600	40950 T V 1	
4204 4604		ESTATE JOE NADLER 10 PAGNUELO OUTREMONT H2V 389					0A6	2					
5701 5702		ATT EDWARD NADLER EX TEST 156 WICKSTEED AV V MONT ROYAL H3P 1R2											
6220		TERRAIN DE STATIONNEMENT											
1001 1002	17128100	2078-80 BL ST LAURENT 2111 CLARK											
2002		16 122	2	2620	6600	1,72900							
2004		16 122	1	2620	6600	1,72900							
2006		16 122	3	2620	6600	1,72900							
2008		16 122	4	2620	6600	1,72900							
2999						6,91600							
3001							4B	1	281	90200	86050	126250 T C 1	
4204 4604		MR JERRY JULIUS BROWN 5711 MC MURRAY COTE ST LUC H4W 263					1A	2					
5701		ATT 2080 BL ST LAURENT											
7001		2090 BL ST LAURENT VOIR 2115 CLARK											
1001	17128400	2094-98 BL ST LAURENT											
2002		16 P119		2600	4760	1,23500							
3001							2C	2	281	7400	12600	20000 T R 1	
4212 4612		HELLENIC CANADIAN COMMUNITY OF THE ISLAND OF MONTRÉAL 2116 BL ST LAURENT H2X 2T2					PA	1					

13121900

1912

M. Jennif Brown
3 Belsize Rd Hampstead H3X3J5

CERT. REG. H/A
10/11/1912

13128000

1912

M. Jennif Brown
3 Belsize Rd Hampstead H3X3J5

CERT. REG. H/A
10/11/1912

19 155	4	3450	9900	113500
18 155	3	3350	9900	113300
17 155	1	3250	9900	113100
16 155	5	3150	9900	112900

1111 1912

1111 1912

1111 1912

1111 1912

1111 1912

1111 1912

1111 1912

19 155	4	3450	1110	113500
18 155	3	3350	1110	113300
17 155	1	3250	1110	113100
16 155	5	3150	1110	112900

1111 1912

1111 1912

1111 1912

1111 1912

CODE	COMPTE ACCOUNT	EMPLACEMENT - NOM, PROFESSION, RESIDENCE LOCATION - NAME, OCCUPATION, RESIDENCE						CATEGORIE CATEGORIE	SCOLAIRE SCHOOL	VALEUR EN DOLLARS VALUE IN DOLLARS			REMARQUES REMARKS	
		DIV. CAD. CAD. DIV.	CADASTRE	SUBDIVISION	FRONT FRONTAGE	PROFONDEUR DEPTH	SUPERFICIE SURFACE			TERRAIN LAND	BATISSE BUILDING	TOTAL		
1001	17123500	LDT BL ST LAURENT												
2002		16	P119		5000	9760	2,37500							
3001								66	261	14250		14250	215 16-2	
4213		THE HELLENIC CANADIAN COMMUNITY OF THE ISLAND OF MONTREAL						9A						
4613		2116 BL ST LAURENT H2X 2T2												
1001	17128400	2112-22 BL ST LAURENT												
1002		2 0 SHERBROOKE												
2002		16	119	1	12375	2267	3,28700							
2002					11625	2867								
3001								40	2 281	55750	79000	134750	T.C. 1	
4211		THE HELLENIC CANADIAN COMMUNITY OF THE ISLAND OF MONTREAL						9A						
4611		2116 BL ST LAURENT H2X 2T2												
6101		OCCUPATION DU DOMAINE PUBLIC				VALEUR	60							
7001		SHERBROOKE QUEST												
7003		MILTON												
1001	17128700	3500-10 BL ST LAURENT												
2002		16	115	4-1	1300	2090	28800							
2002					1490									
2004		16	115	1-1	2079	2075	44600							
2004					2217									
2006		16	P115		2960	8160	2,40400							
2008		16	118	20	1500	11000	1,65000							
2010		16	118	19	2315	11000	2,52100							
2010					2365	IRR								
2012		16	118	P24	5000	2760	1,37500							
2014		16	118	P24	2895	2840	89400							
2014					2760	3655								
2016		16	118	P23	2000	9560	1,53000							
2016						8760								
2018		16	118	P23	760	9560	68400							
2018						8760								
2020		16	118	P22	2760	10360	2,70800							
2020						9560								
2022		16	118	P21	2760	IRR	2,92800							
2024		16	115	5-1	1390	5137	2,06400							
2024					3700	8433								
2026		16	115	3-1	1300	2090	28500							
2026					1490									
2028		16	115	2-1	2030	2090	43200							
2028					2140									
2030		16	115	P-1	2390	7540	1,72600							
2030					2080	7590								
2032		16	115	P-2	2320	7440	1,70600							
2032					2000	7590								
2034		16	115	P3	2300	IRR	1,40100							

CODE	COMPTE ACCOUNT	EMPLACEMENT - NOM, PROFESSION, RÉSIDENCE LOCATION - NAME, OCCUPATION, RESIDENCE						CATEGORIE C.A.M. (N°) CATEGORY	SCOLAIRE SCHOOL	VALEUR EN DOLLARS VALUE IN DOLLARS			REMARQUES REMARKS	
		DIV. CAD. CAD. DIV.	CADASTRE	SUBDIVISION	FRONT FRONTAGE	PROFONDEUR DEPTH	SUPERFICIE SURFACE			TERRAIN LAND	BÂTIMENT BUILDING	TOTAL		
2036 2999	17128700	16 115	P4		2530	ERR	1,91100 24,78700							
3001								4J	2 251	22,1900	636750	658940	T C 1	
4213 4613		TREITEL ENTERPRISES LTD 9500 MEILLEUR #103 M2N 287						CA						
6101		OCCUPATION DU DOMAINE PUBLIC						VALZUR	7					
1001	17128800	3532-36 BL ST LAURENT												
2002 2004 2999		16 114	1		3860	9000	3,48300 38300 3,86600							
3001		16 114	P2		3820	1000								
4204 4604		MR HYMAN T. RUBIN, MERCHANT 3536 BL ST LAURENT H2X 2V1						1A	1 251	34500	22400	56900	T S 1	
1001	17128900	NORD DE 3536 BL ST LAURENT												
2002 2002 2004 2006 2006 2508 2010 2999		16 P112			4560	10100	4,19000 3620 9821 4,75500 3240 7610 2,74800 3280 7600 2,00000 4600 7800 3,48000 17,10300							
3001								4K	1 251	121900	2950	124850	T V 1	
4204 4604		MR NORMAN PRESNER, EXECUTIVE 206 ETON CRESCENT HAMPSTEAD H2X 3K384						1A	C2					
6210		TERRAIN DE STATIONNEMENT												
1001	17129100	3550-56 BL ST LAURENT												
2002 2002 2004 2004 2999		16 111	1		8110	7700	6,35400 8190 7900 1,09000 3067 3550 3050 3583 7,44400							
3001								4J	2 251	65250	70800	136050	T C 1	
4201 4601		CAMEO IMPORTERS LTD 3556 BL ST LAURENT H2X 2V1						CA						

CODE	COMPTE ACCOUNT	EMPLACEMENT - NOM, PROFESSION, RESIDENCE LOCATION - NAME, OCCUPATION, RESIDENCE						MUNICIPAL CATEGORIE CLASSIFICATION	SCOLAIRE SCHOOL	VALEUR EN DOLLARS VALUE IN DOLLARS			REMARQUES REMARKS	
		DIV. CAD. CAD. DIV.	CADASTRE	SUBDIVISION	FRONT FRONTAGE	PROFONDEUR DEPTH	SUPERFICIE SURFACE			TERR. LAND	BATISSE BUILDING	TOTAL		
1001	17129200	LOT 81, ST LAURENT												
2002					8017	17800								
2092					7756	17592								
3001								78	2,291	136150		126150	T V 1	
4212		TORONTO DOMINION REALTY CO LIMITED						CA	1					
4612		500 ST JACQUES #1400 H2Y 1S1												
1001	17129300	3590 BL ST LAURENT												
1002		4 PRINCE ARTHUR O												
2002					5775	7700								
2002					5825	7840								
2004					2235	7600								
2004					2400	7650								
2006					2225	7650								
2006					2400	7700								
2999												8,08900		
3001								40	2,281	81450	147900	229350	T C 1	
4204		TORONTO DOMINION REALTY CO LTD						CA	1					
4604		500 ST JACQUES #1400 H2Y 1S1												
7001		PRINCE ARTHUR O												
1001	17129400	3400-04 BL ST LAURENT												
1002		9-11 PRINCE ARTHUR												
2002					2500	8915						2,22900		
2004					2500	8915						2,22600		
2999												4,45700		
3001								48	2,281	50150	118700	168850	T C 1	
4204		UKRAINIAN NATIONAL FEDERATION OF QUEBEC						CA	1					
4604		5213 HUTCHISON H2Y 4B4												
1001	17129500	3608-10 BL ST LAURENT												
2002					1910	8900						1,49500		
2002					1900	8915								
3001								4A	1,281	18250	22600	37850	T C 1	
4204		MR KIN MING WOU 1/10, MERCHANT						TA	1					
4604		1282 ONTARIO E #5 H2L 1R6												
4211		MRS KIN MING WOU (HEI SUM CHEUNG 1/10)						TA	1					
4611		1282 ONTARIO E #5 H2L 1R6												
4212		MR DAVID WOO G MIN 1/10, DRY CLEANER						TA	1					
4212		MRS DAVID WOO G MIN (KING SO CHIN 1/10)						TA	1					

CODE	COMPTE ACCOUNT	EMPLACEMENT - NOM, PROFESSION, RÉSIDENCE LOCATION - NAME, OCCUPATION, RESIDENCE						C C	L L	C C	C C	VALEUR EN DOLLARS VALUE IN DOLLARS			M M	REMARQUES REMARKS
		DIV. CAD. CAD. DIV.	CADASTRE	SUBDIVISION	FRONT FRONTAGE	PROFONDEUR DEPTH	SUPERFICIE SURFACE					S S	TERRAIN LAND	BÂTIMENT BUILDING		
4214	17129500	MR. KEN NGU 1/10, DRY CLEANER						1A	1							
4215		MRS. KEN NGU (CHUI S. CHIN 1/10)						1A	1							
4216		MR. JACK NGU 1/5, DRY CLEANER						1A	1							
4217		MR. LIP MOO CHAN 1/5, DRY CLEANER						1A	1							
5701		ATT. 3608 BL ST LAURENT														
1001	17129600	3612-14 BL ST LAURENT														
2002		16	19	97	1910	8915	1,69800									
2002					1900	8930										
3001									4A	1	231	15250	6850	21800	T S 1	
4204	4604	MRS. BORIS SINUK (PAULINE BIRLOVITZKA) 3614 BL ST LAURENT H2X 2V4						5A	1							
1001	17129700	3616-18 BL ST LAURENT														
2002		16	19	98	1907	8925	1,70060									
2002					1900	8937										
3001									4A	1	231	16300	7950	23250	T S 1	
4204	4604	MR. JOEL MIGICOVSKY, MERCHANT 3616 BL ST LAURENT H2X 2V4						1A	1							
1001	17129850	3620-22 BL ST LAURENT														
2002		16	19	99	1900	8937	1,69900									
2002						8950										
3001									4J	1	231	16300	24750	40050	T C 1	
4211	4611	MR. CHRISTOS E. KOLIVAS, JOURNALIST 3622 BL ST LAURENT H2X 2V4						1A	C1							
1001	17129900	3624-26 BL ST LAURENT														
2002		16	19	100	1811	8960	1,69700									
2002					1900	8975										
3001									4B	1	231	16250	26250	41500	T C 1	
4204	4604	MR. HERMAN KARNEL, MERCHANT 3624 BL ST LAURENT H2X 2V4						1A	1							

CODE	COMPTE ACCOUNT	EMPLACEMENT - NOM, PROFESSION, RESIDENCE LOCATION - NAME, OCCUPATION, RESIDENCE					MUNICIPAL CATEGORIE D'ÉVALUATION	SCOLAIRE SCHOOL	VALEUR EN DOLLARS VALUE IN DOLLARS			REMARQUES REMARKS	
		DIV. CAD. CAD. DIV.	CADASTRE	SUBDIVISION	FRONT FRONTAGE	PROFONDEUR DEPTH			SUPERFICIE SURFACE	TERRAIN LAND	BÂTIMENT BUILDING		TOTAL
1001	17130000	3628-30 BL ST LAURENT											
2002		16 19	101		1811	8960							
2002					1900	8990							
3001							48	2 281	15300	10200	25500	T.C. 1	
4204		KOSSE SEWING MACHINES INC					CA	1					
4604		3630 BL ST LAURENT H2X 2V4											
1001	17130100	3632-34 BL ST LAURENT											
2002		16 19	102		1910	8990							
2002						8915							
3001							48	1 281	15400	23500	38900	T.C. 1	
4211		ESTATE LOUIS WOLFE					0A4	1					
4611		3632 BL ST LAURENT H2X 2V4											
1001	17130200	3636-38 BL ST LAURENT											
2002		16 19	103		1910	8915							
2002					1900	9000							
3001							4A	1 281	15400	11900	27300	T.S. 1	
4201		MR. JAROSLAW PRYSZLAK, PHARMACIST					1A	2					
4601		157 WILLOWDALE AV. OUTREMONT. H3T 1G6											
4202		MRS. JAROSLAW PRYSZLAK (NATHALIE FILVARKIV)					2A	2					
4602		157 WILLOWDALE AVE. OUTREMONT. H3T 1G6											
1001	17130300	3640-42 BL ST LAURENT											
2002		16 19	104		1910	9000							
2002					1900	9015							
3001							4A	1 281	15450	14500	29950	T.S. 1	
4201		MRS. MICHAEL SGRIN (SOFIA WINTERFELD)					5A	1					
4601		4870 BOULEVARD MONTPEYIT #6 H3W 1P8											
1001	17130400	3644-46 BL ST LAURENT											
2002		16 19	105		1900	9015							
2002						9030							
3001							4A	1 281	15450	9400	25050	T.S. 1	

VERSO

CODE	COMPTE ACCOUNT	EMPLACEMENT - NOM, PROFESSION, RESIDENCE LOCATION - NAME, OCCUPATION, RESIDENCE						C C	S S	SCOLAIRE SCHOOL	VALEUR EN DOLLARS VALUE IN DOLLARS			REMARQUES REMARKS	
		DIV. CAD. CAD. DIV.	CADASTRE	SUBDIVISION	FRONT FRONTAGE	PROFONDEUR DEPTH	SUPERFICIE SURFACE				TERRAIN LAND	BÂTIMENT BUILDING	TOTAL		
4201 4601	17130400														
1001	17130450														
2002 2002															
3001															
4211 4611															
1001	17130550														
2002 2002															
3001															
4207 4607															
1001	17130650														
2002 2002															
3001															
4201 4601															
1001	17130750														
2002 2004 2006 2999															
3001															
4201 4601															

CODE	COMPTE ACCOUNT	EMPLACEMENT - NOM, PROFESSION, RÉSIDENCE LOCATION - NAME, OCCUPATION, RESIDENCE						SCOLAIRE SCHOOL	VALEUR EN DOLLARS VALUE IN DOLLARS			REMARQUES REMARKS	
		DIV CAD C40 DIV	CADASTRE	SUBDIVISION	FRONT FRONTAGE	PROFONDEUR DEPTH	SUPERFICIE SURFACE		TERRAIN LAND	BÂTIMENT BUILDING	TOTAL		
1001	17130800												
2002													
2002													
3001													
4212													
4612													
1001	17130900												
2002													
2002													
3001													
4211													
4611													
1001	17131000												
2002													
2002													
3001													
4213													
4613													
4214													
4614													
4215													
4615													
1001	17131100												
2002													
2002													
3001													
4204													
4604													
1001	17131200												
2002													
2902													

13-7-79 15:29

CODE	COMPTE ACCOUNT	EMPLACEMENT - NOM, PROFESSION, RÉSIDENCE LOCATION - NAME, OCCUPATION, RESIDENCE							C P S	C A T É G O R I E M U N I C I P A L	SCOLAIRE SCHOOL	VALEUR EN DOLLARS VALUE IN DOLLARS			REMARQUES REMARKS
		DIV. CAD. CAD. DIV.	CADASTRE	SUBDIVISION	FRONT FRONTAGE	PROFONDEUR DEPTH	SUPERFICIE SURFACE	TERRAIN LAND				BÂTIMENT BUILDING	TOTAL		
3001	17131200									4A	1 2B1	15600	44950	60550	T S 1
4212		MRS. SYDNEY SOKOLOFF (LYNN E STEINBERG)							SA	2					
4612		74 PL. DEPOURCE DOLLARD DES ORMEAUX H9B 1C2													
1001	17131300														
2002		3682-84 BL. ST LAURENT													
2002		16 19	214		1900	9130	1,74400								
2002					1920	9145									
3001										4B	1 2B1	15700	18200	33900	Y C 1
4211		MRS. MICHAEL SORIN (SOFIA WINTERFELD)							SA	1		15700	29300	45000	
4611		4870 BL. EDOUARD MONYPETIT #6													
4212		MR. MARK WINTERFELD, EXECUTIVE							1A	2					
4612		5807 DAVIES AV. COTE. ST. LUC. H4K 2R7													
1001	17131400														
2002		3686-88 BL. ST LAURENT													
2002		16 19	115		1900	9140	1,72500								
2002					1890	9160									
3001										4A	1 2B1	15500	19400	34900	T S 1
4204		MR. JULIUS BERNSTEIN, MNFR							1A	2					
4604		564 CHAMPAGNEUR OUTREMONT H2V 3P5													
4207		MR. SAMUEL BERNSTEIN, MNFR							1A	2					
4607		724 CAVEN CIRCLE V. ST LAURENT H4M 2C2													
1001	17131500														
2002		3690-92 BL. ST LAURENT													
2002		16 19	116		1900	9160	1,81900								
2002					1980	9175									
3001										4A	1 2B1	16350	20400	36750	T S 1
4211		MR. JULIUS BERNSTEIN, MERCHANT							1A	2					
4611		564 AV. CHAMPAGNEUR OUTREMONT H2V 3P5													
4212		MR. SAM BERNSTEIN, MERCHANT							1A	2					
4612		724 CAVEN CIRCLE V. ST LAURENT H4M 2C2													
1001	17131600														
2002		3694-96 BL. ST LAURENT													
2002		16 19	117		2080	9175	1,88200								
2002					2050	9190									
3001										4B	1 2B1	16950	20800	37750	T C 1

1712/200

1881

M. Jose Maria Gomez, adn
2032 av. de l'Hotel de Ville HAX-382

26/09 14/11/99
16/09

1	10 1A	110	1000	1100	1100000			
2	10 1A	110	1000	1100	1100000			
3	10 1A	110	1000	1100	1100000			
4	10 1A	110	1000	1100	1100000			
5	10 1A	110	1000	1100	1100000			
6	10 1A	110	1000	1100	1100000			
7	10 1A	110	1000	1100	1100000			
8	10 1A	110	1000	1100	1100000			
9	10 1A	110	1000	1100	1100000			
10	10 1A	110	1000	1100	1100000			
11	10 1A	110	1000	1100	1100000			
12	10 1A	110	1000	1100	1100000			
13	10 1A	110	1000	1100	1100000			
14	10 1A	110	1000	1100	1100000			
15	10 1A	110	1000	1100	1100000			
16	10 1A	110	1000	1100	1100000			
17	10 1A	110	1000	1100	1100000			
18	10 1A	110	1000	1100	1100000			
19	10 1A	110	1000	1100	1100000			
20	10 1A	110	1000	1100	1100000			

CODE	COMPTE ACCOUNT	EMPLACEMENT - NOM, PROFESSION, RÉSIDENCE LOCATION - NAME, OCCUPATION, RESIDENCE						CATEGORIE BUILDING CATEGORY	SCOLAIRE SCHOOL	VALEUR EN DOLLARS VALUE IN DOLLARS			REMARQUES REMARKS	
		DIV. CAD. CAD. DIV.	CADASTRE	SUBDIVISION	FRONT FRONTAGE	PROFONDEUR DEPTH	SUPERFICIE SURFACE			TERRAIN LAND	BÂTIMENT BUILDING	TOTAL		
4201 4601 4202 4602	17131600	MR JULIUS BERNSTEIN, RETAILER 564 AV CHAMPAGNEUR OUTREMONT H2V 3P5 MR SAMUEL BERNSTEIN, RETAILER 724 CAVEN CIRCLE V. ST LAURENT H4H 2C2						1A 1A	2 2					
1001	17131700	3698-3700 BL ST LAURENT												
2002 2002		16 19	118		2010	9180 9110					1,83900			
3001								4B	1 2B1	16550	21300	37850	T C 1	
4212 4612 4213 4613 4214 4614		MR BENNY STEIN, MERCHANT 905 HARTLAND AV OUTREMONT H2V 2X9 MISS RUTH STEIN 905 HARTLAND AV OUTREMONT H2V 2X9 MR RALPH ZEFF (ESTELLE STEIN) 6660 MOUNTAIN SIGHTS AV H3W 2Z6						1A 3A 2A	2 2 2					
5701 5702		ATT R ZEFF 6660 MOUNTAIN SIGHTS AV												
1001	17131800	3702-04 BL ST LAURENT												
2002 2002		16 19	119		2000 2010	9111 9200					1,89200			
3001								4B	2 2B1	16600	26500	43100	T C 1	
4211 4611		CORPORATION D. INVESTISSEMENT LUSO-CANADIENNE INC 3702 BL ST LAURENT H2X 2V4						CF	1					
1001	17131900	3706-08 BL ST LAURENT												
2002 2002		16 19	120		2000 1940	9200 9218					1,81800			
3001								4A	1 2B1	16350	19650	36000	T C 1	
4204 4604		MR JACK ROSENBLATT, HNEFR 3708 BL ST LAURENT H2X 2V4						1A	1					
1001	17132000	3710-12 BL ST LAURENT												
2002 2002 2004 2004 2999		16 19	121		1980 2010 2200	9270 9240 9240 9290					1,83200 2,04800 3,08000			

CODE	COMPTE ACCOUNT	EMPLACEMENT - NOM, PROFESSION, RÉSIDENCE LOCATION - NAME, OCCUPATION, RESIDENCE					SCOLAIRE SCHOOL	VALEUR EN DOLLARS VALUE IN DOLLARS			REMARQUES REMARKS								
		CADASTRE	SUBDIVISION	FRONT FRONTAGE	PROFONDEUR DEPTH	SUPERFICIE SURFACE		TERRAIN LAND	BÂTIMENT BUILDING	TOTAL									
3001	17132000						4B	2	281	92650	44750	88400	T C 1						
4204		MORRIS SHUSTER REALTY INC					CA	2											
4604		928 PRATT AV OUTREMONT H2V 2V1																	
1001	17132200	3720-30 BL ST LAURENT																	
2002		16 18	P60	100	6100														
2004		16 18	P60	2400	6117				1,46900										
2006		16 18	P59	2500	6104				1,52800										
2008		16 18	P58	2500	6124				1,52400										
2008				IRR	6091														
2010		16 18	P57	715	6091				40600										
2010					610														
2012		16 18	P61	2900	6145				1,77900										
2012					6130														
2999					6,74700														
3001		<table border="1"> <tr> <td>CFHC</td> <td>FR</td> <td>SM</td> </tr> <tr> <td>224677</td> <td>1579</td> <td></td> </tr> </table>					CFHC	FR	SM	224677	1579		4D	2	281	74200	195850	270050	T C 1
CFHC	FR	SM																	
224677	1579																		
4204		BANQUE D'ÉPARGNE DE LA CITÉ ET DU DISTRICT DE MTL					CF												
4604		3730 BL ST LAURENT H2X 2V8																	
7001		PINE AVE OUEST																	
7002		DEBUT DE ST ANTOINE O																	
7003		ST ALEXANDRE																	
1001	17132450	LOT ARR ST ANTOINE O																	
2002		16	P712	109	2150				2500										
2002				120															
2004		16	P729	410	5674				32100										
2004				711	5714														
2006		16	P713	171	IRR				7500										
2006				410	2898														
2008		16	P710	118	2843				5500										
2908				171	2822														
2999					47400														
3001							6A		281	5250		5250	E02 18-1						
4211		PROVINCE DE QUEBEC-MINS DES TRANSPORTS					9F												
4611		255 BL CRENAZIE S #800																	
6001		ROUTE TRANSCANADIENNE																	
1001	17132500	405/435 ST ANTOINE O																	
1002	A. 32261	910 HERMINE																	
1003	12-2-78	905-15 ST ALEXANDRE																	
2002		16	721	5975	7575				4,48300										
2002				5900															
2004		16	720	5900	4350				2,56700										
2006		16	719	5900	4325				2,50800										
2006				5850	4250														

CODE	COMPTE ACCOUNT	EMPLACEMENT - NOM, PROFESSION, RESIDENCE LOCATION - NAME, OCCUPATION, RESIDENCE					SUPERFICIE SURFACE	SOLAIRE SCHOOL	VALEUR EN DOLLARS VALUE IN DOLLARS			REMARQUES REMARKS
		DIV. CAD. CAD. DIV.	CADASTRE	SUBDIVISION	FRONT FRONTAGE	PROFONDEUR DEPTH			TERRAIN LAND	BÂTIMENT BUILDING	TOTAL	
2008	17132500		16 722		IRR	IRR	2,98400					
2010			16 723		IRR	IRR	3,56200					
2012			16 P724		5610	640	26700					
2012					6600	360						
2999							16,37100					
3001								4B	1-2-281	258750	447000	706750 T.C. 1
4211												
4611												
7001												
1001	17132850											
2002			16 737		9325	7500	6,99400					
2004			16 P738		10740	7500	8,98000					
2004					11670	IRR						
2006			16 736		7200	10900	7,67500					
2006					6700							
2999							23,54900					
3001												
4201												
4601												
6220												
7001												
7002												
1001	17133356											
2002			16 P747		3790	527	22900					
2002					3611	734						
2004			16 P756		4173	173	15800					
2004					IRR	527						
2999							38700					
3001												
4211												
4611												
6001												
1001	17133450											
2002			16 P752		13054	15975	14,26000					
2002					6008	IRR						
2004			16 P747A		5867	2300	1,35000					
2004			16 P747		3979	524	22400					
2006					3982	608						
2006			16 P755		IRR	405	21800					
2006					3943	809						

17132500

ANNULÉ

1972

M. Brian J. Leggett, executive

57, Pearson Rd., Kirkland H9J 1R2

CERT.	EFF.
18.9.79	15.4.79

R
SD

17132500

1971

M. Jamie A. Leggett, adm.

4425 Walkley Cir. H4B 2K4

CERT.	EFF.
18.12.79	27.7.79

CODE	COMPTE ACCOUNT	EMPLACEMENT - NOM, PROFESSION, RÉSIDENCE LOCATION - NAME, OCCUPATION, RESIDENCE					SUPERFICIE SURFACE	SCOLAIRE SCHOOL	VALEUR EN DOLLARS VALUE IN DOLLARS			REMARQUES REMARKS
		CAD. CAD. CAD. DIV.	CADASTRE	SUBDIVISION	FRONT FRONTAGE	PROFONDEUR DEPTH			TERRAIN LAND	BÂTIMENT BUILDING	TOTAL	
2999	17133450					16,05200						
3001							4B	2	2B1	205800	210300	416100 T.C. 1
4201		MR BEN H LECHTER					1A					
4601		2015 DRUMMOND #200		H3G 1W7								
6101		OCCUPATION DU DOMAINE PUBLIC				VALEUR 105						
1001	17133540	LOT ST ANTOINE 0										
2002		16 P752			5095	1815						
2002					5098	1856						
3001							6A		2B1	2350		2350 E02 18-1
4212		PROVINCE DE QUEBEC-MINS DES TRANSPORTS					9F					
4612		255 BL CREMAZIE #800										
6001		ROUTE TRANSCANADIENNE										
1001	17133600	QUEST DE 215-09 ST ANTOINE 0										
2002		16 P752	H		3500	2624						
2002						2790						
2004		16 753			4750	11800						
2004					4800							
2006		16 P754			1200	11800						
2008		16 P752			6200	2790						
2008						3095						
2010		16 P754			3700	11800						
2010						IRR						
2999												
3001						14,19000						
4204		ESTATE LAWRENCE Z COHEN					DA6					
4207		MR HORACE R COHEN					1A					
4210		MISS SYLVIA L COHEN					3A					
4213		MRS HARVEY GOLDEN (RIVA L COHEN)					2A					
4216		MRS BERNARD RUBIN (ELSA L COHEN)					2A					
4225		MR EDGAR H COHEN					1A					
4228		MRS A Z COHEN (MALCA VINEBERG 1/2), USUFRUCTUARY					BA1					
4628		4890 CEDAR CR H3H 2H9										
4234		MR HORACE R COHEN					1A					
4237		MR LAWRENCE COHEN					1A					
4240		MR NORMAN H FREIDMAN					1A					
4249		MR NATHAN B COHEN					1A					
5701		3535 QUEEN MARY RD #417 H3V 1H8										
6002		OCCUPE COMME TERRAIN DE STATIONNEMENT										
6220		TERRAIN DE STATIONNEMENT										
1001	17133650	LOT ARR ST ANTOINE 0										

CHERT. ELI
2/11/79

CODE	COMPTE ACCOUNT	EMPLACEMENT - NOM, PROFESSION, RÉSIDENCE LOCATION - NAME, OCCUPATION, RESIDENCE					SCOLAIRE SCHOOL	VALEUR EN DOLLARS VALUE IN DOLLARS			REMARQUES REMARKS									
		DIV. CAD. CAD. DIV.	CADASTRE	SUBDIVISION	FRONT FRONTAGE	PROFONDEUR DEPTH		SUPERFICIE SURFACE	TERRAIN LAND	BÂTIMENT BUILDING		TOTAL								
2002 2002	17133650		16 P752		9617 9635	1256 1959														
3001							6A	281	13750		13750									
4222 4622			PROVINCE DE QUEBEC - MINS DES TRANSPORTS 255 BL. CREMAZIE E 2000																	
6001			ROUTE TRANSCANADIENNE																	
7001			JEANNE MANCE																	
1001	17133700		215-209 ST ANTOINE O																	
2002 2002			16 770		4830	6660 6600					3,19600									
3001							4B	1 281	85950	44750	100700									
4201 4601			MR CHARLES HSIANG HIE HO, SECURITY GUARD 1062 ANDERSON H2Z 1L9																	
1001 1002	17133800		207-01 ST ANTOINE O 904 CHENEVILLE																	
2002 2002 2004 2999			16 771		4890	9400 9330					4,56400									
3001			16 769-A		900	4800					4,99600									
4204 4604			ESTATE CHARLES SHAFTER 259 VAN HORNE AV H2V 1H9																	
7001			CHENEVILLE																	
1001	17133900		181 ST ANTOINE O																	
2002 2002			16 772		4960	IRR 4660					9,62000									
3001																				
4204 4604			LA VILLE DE MONTRÉAL (SERVICE DES IMMEUBLES) 275 NOTRE-DAME, E. H2Y 1C6																	
6001			STATION DE POHRIERS NO 20																	
1001	17134000		LOT ST ANTOINE O																	

CERT. F.C. R
1/16/79
161280 19-79

CODE	COMPTE ACCOUNT	EMPLACEMENT - NOM, PROFESSION, RÉSIDENCE LOCATION - NAME, OCCUPATION, RESIDENCE					MUNICIPAL CATEGORIES	SCOLAIRE SCHOOL	VALEUR EN DOLLARS VALUE IN DOLLARS			REMARQUES REMARKS		
		DIV. CAD. CAD. DIV.	CADASTRE	SUBDIVISION	FRONT FRONTAGE	PROFONDEUR DEPTH			SUPERFICIE SURFACE	TERRAIN LAND	BÂTIMENT BUILDING		TOTAL	
2002	17134000		16 773		4760	IRR	6,97600							
3001								6A	2B1	88000		88000	202 16-1	
4211		PROVINCE DE QUEBEC - MINS DES TRANSPORTS					9F	1						
4611		255 BL CREMAZIE E #800												
1001	17134100		LOT ST ANTOINE O											
2002			16 P774		4800	IRR	4,06400							
3001								6B	2B1	60950		60950	204 18-3	
4211		COMMISSION DE TRANSPORT DE LA COMMUNAUTE URBAINE DE MTL					9F	1						
4611		159 ST ANTOINE O H2Z 1H2												
1001	17134200		163-155 ST ANTOINE O											
1002			908 COTE											
2002			16 P774		2800	4400	1,23200							
2004			16 P783		4840	10900	5,04000							
2004					4600	10400								
2006			16 P784		4870	3990	1,94500							
2006					4900	4000								
2008			16 P784		6390	4910	3,08900							
2008					6600	4900								
2010			16 P783		3370	11260	3,90800							
2010					3300									
2012			16 P783			11200	67200							
2999							15,88400							
3001								1B	2B1	209700	1730850	1940550	204 18-3	
4204		COMMISSION DE TRANSPORT DE LA COMMUNAUTE URBAINE DE MTL					9F	1						
4604		159 ST ANTOINE O H2Z 1H2												
1001	17134250		LOT ST ANTOINE O											
2002			16 N CAD		3781	15408	5,82200							
2002					3838	15259								
3001								6B	2B1	87500		87500	203 18-2	
4211		LA VILLE DE MONTRÉAL - SERVICE DES IMMEUBLES					9F	1						
4611		275 NOTRE DAME E												
1001	17134300		117-121 ST ANTOINE O											

VERSO

17134250

92.61

La Commission de Transport de la Communauté
Urbesine de St-H.

159 Pl. Antoine O. H.2.1. H.2

CGS	1/16/77	1/2/77	34
-----	---------	--------	----

NO	DESCRIPTION	QUANTITE	UNITE	PREVUE	REEL
1	100-100 PA STADINE C	3000	PIEDS	91500	
2	100-100 PA STADINE C	3000	PIEDS	91500	
3	100-100 PA STADINE C	3000	PIEDS	91500	
4	100-100 PA STADINE C	3000	PIEDS	91500	
5	100-100 PA STADINE C	3000	PIEDS	91500	
6	100-100 PA STADINE C	3000	PIEDS	91500	
7	100-100 PA STADINE C	3000	PIEDS	91500	
8	100-100 PA STADINE C	3000	PIEDS	91500	
9	100-100 PA STADINE C	3000	PIEDS	91500	
10	100-100 PA STADINE C	3000	PIEDS	91500	
11	100-100 PA STADINE C	3000	PIEDS	91500	
12	100-100 PA STADINE C	3000	PIEDS	91500	
13	100-100 PA STADINE C	3000	PIEDS	91500	
14	100-100 PA STADINE C	3000	PIEDS	91500	
15	100-100 PA STADINE C	3000	PIEDS	91500	
16	100-100 PA STADINE C	3000	PIEDS	91500	
17	100-100 PA STADINE C	3000	PIEDS	91500	
18	100-100 PA STADINE C	3000	PIEDS	91500	
19	100-100 PA STADINE C	3000	PIEDS	91500	
20	100-100 PA STADINE C	3000	PIEDS	91500	
21	100-100 PA STADINE C	3000	PIEDS	91500	
22	100-100 PA STADINE C	3000	PIEDS	91500	
23	100-100 PA STADINE C	3000	PIEDS	91500	
24	100-100 PA STADINE C	3000	PIEDS	91500	
25	100-100 PA STADINE C	3000	PIEDS	91500	
26	100-100 PA STADINE C	3000	PIEDS	91500	
27	100-100 PA STADINE C	3000	PIEDS	91500	
28	100-100 PA STADINE C	3000	PIEDS	91500	
29	100-100 PA STADINE C	3000	PIEDS	91500	
30	100-100 PA STADINE C	3000	PIEDS	91500	
31	100-100 PA STADINE C	3000	PIEDS	91500	
32	100-100 PA STADINE C	3000	PIEDS	91500	
33	100-100 PA STADINE C	3000	PIEDS	91500	
34	100-100 PA STADINE C	3000	PIEDS	91500	
35	100-100 PA STADINE C	3000	PIEDS	91500	
36	100-100 PA STADINE C	3000	PIEDS	91500	
37	100-100 PA STADINE C	3000	PIEDS	91500	
38	100-100 PA STADINE C	3000	PIEDS	91500	
39	100-100 PA STADINE C	3000	PIEDS	91500	
40	100-100 PA STADINE C	3000	PIEDS	91500	
41	100-100 PA STADINE C	3000	PIEDS	91500	
42	100-100 PA STADINE C	3000	PIEDS	91500	
43	100-100 PA STADINE C	3000	PIEDS	91500	
44	100-100 PA STADINE C	3000	PIEDS	91500	
45	100-100 PA STADINE C	3000	PIEDS	91500	
46	100-100 PA STADINE C	3000	PIEDS	91500	
47	100-100 PA STADINE C	3000	PIEDS	91500	
48	100-100 PA STADINE C	3000	PIEDS	91500	
49	100-100 PA STADINE C	3000	PIEDS	91500	
50	100-100 PA STADINE C	3000	PIEDS	91500	

CODE	COMPTE ACCOUNT	EMPLACEMENT - NOM, PROFESSION, RÉSIDENCE LOCATION - NAME, OCCUPATION, RESIDENCE					MUNICIPAL	VALEUR EN DOLLARS VALUE IN DOLLARS			REMARQUES REMARKS				
		DIV. CAD. CAD. DIV.	CADASTRE	SUBDIVISION	FRONT FRONTAGE	PROFONDEUR DEPTH		SUPERFICIE SURFACE	SCOLAIRE SCHOOL	TERRAIN LAND		BÂTIMENT BUILDING	TOTAL		
2002 2002	17134300		16 P785		11900 11952	14703 14297				17,29900					
3001									18	281	257200	229500	486800	E04	18-3
4211 4611			COMMISSION DE TRANSPORT DE LA COMMUNAUTE URBAINE DE MTL												
			159 ST ANTOINE O H22 1M2												
1001	17134320		LOT ARR DE 121 ST ANTOINE O												
2002 2002			16 P785		11952 11935	2948 2475				3,23700					
3001									6A	281	85000		55000	E02	18-1
4212 4612			PROVINCE DE QUEBEC - MINS DES TRANSPORTS												
			255 BL CREHAZIE E #800												
6001			ROUTE TRANSCANADIENNE												
1001	17134350		LOT ARR DE 121 ST ANTOINE O												
2002 2002			16 P785		11935 11912	2622 1955				2,72800					
2004 2004 2999			16 786		11912 10162	7361 IRR				8,39100					
3001									6A	281	94500		44500	E02	18-1
4204 4604			PROVINCE DE QUEBEC - MINS DES TRANSPORTS												
			255 BL CREHAZIE E #800												
6001			ROUTE TRANS CANADIENNE												
1001	17134400		LOT ST ANTOINE O												
2002 2002			16 799		4400 5500	10000				9,44700					
2004 2006 2999			16 798 16 797		8760 3310 3460	9400 9440				5,42400 3,22300					
3001									1A	281	322750	850	323600	E02	18-1
4211 4611			PROVINCE DE QUEBEC												
			255 BL CREHAZIE E #800												
7001			ST URBAIN												
1001	17134700		LOT ST ANTOINE O												

17134710

9F.61

La Ville de Hill Service des Demarches
275. Note. Name & H24 106

4/6/22 12/22 0.34

1	100	100	100	100	100	100	100	100	100
2	100	100	100	100	100	100	100	100	100
3	100	100	100	100	100	100	100	100	100
4	100	100	100	100	100	100	100	100	100
5	100	100	100	100	100	100	100	100	100
6	100	100	100	100	100	100	100	100	100
7	100	100	100	100	100	100	100	100	100
8	100	100	100	100	100	100	100	100	100
9	100	100	100	100	100	100	100	100	100
10	100	100	100	100	100	100	100	100	100
11	100	100	100	100	100	100	100	100	100
12	100	100	100	100	100	100	100	100	100
13	100	100	100	100	100	100	100	100	100
14	100	100	100	100	100	100	100	100	100
15	100	100	100	100	100	100	100	100	100
16	100	100	100	100	100	100	100	100	100
17	100	100	100	100	100	100	100	100	100
18	100	100	100	100	100	100	100	100	100
19	100	100	100	100	100	100	100	100	100
20	100	100	100	100	100	100	100	100	100
21	100	100	100	100	100	100	100	100	100
22	100	100	100	100	100	100	100	100	100
23	100	100	100	100	100	100	100	100	100
24	100	100	100	100	100	100	100	100	100
25	100	100	100	100	100	100	100	100	100
26	100	100	100	100	100	100	100	100	100
27	100	100	100	100	100	100	100	100	100
28	100	100	100	100	100	100	100	100	100
29	100	100	100	100	100	100	100	100	100
30	100	100	100	100	100	100	100	100	100
31	100	100	100	100	100	100	100	100	100
32	100	100	100	100	100	100	100	100	100
33	100	100	100	100	100	100	100	100	100
34	100	100	100	100	100	100	100	100	100
35	100	100	100	100	100	100	100	100	100
36	100	100	100	100	100	100	100	100	100
37	100	100	100	100	100	100	100	100	100
38	100	100	100	100	100	100	100	100	100
39	100	100	100	100	100	100	100	100	100
40	100	100	100	100	100	100	100	100	100
41	100	100	100	100	100	100	100	100	100
42	100	100	100	100	100	100	100	100	100
43	100	100	100	100	100	100	100	100	100
44	100	100	100	100	100	100	100	100	100
45	100	100	100	100	100	100	100	100	100
46	100	100	100	100	100	100	100	100	100
47	100	100	100	100	100	100	100	100	100
48	100	100	100	100	100	100	100	100	100
49	100	100	100	100	100	100	100	100	100
50	100	100	100	100	100	100	100	100	100

CODE	COMPTE ACCOUNT	EMPLACEMENT - NOM, PROFESSION, RÉSIDENCE LOCATION - NAME, OCCUPATION, RESIDENCE				SUPERFICIE SURFACE	SOLAIRE SCHOOL	VALEUR EN DOLLARS VALUE IN DOLLARS			REMARQUES REMARKS
		CADASTRE	SUBDIVISION	FRONT FRONTAGE	PROFONDEUR DEPTH			TERRAIN LAND	BÂTIMENT BUILDING	TOTAL	
2002	17134900	16 803		5066	14300	7,22200					
2004		16 814		3200	14860	4,75200					
2006		16 815		2500	7260	1,01300					
2008		16 816		5130	7260	3,71600					
2999						17,50300					
3001							4A	1 281	206700	62700	269400 T C 1
4211		MRS ARTHUR BRONSTEIN (BARBARA MOSCOVITCH 43%)				5A	2				
4611		5703 ELDRIDGE AVE COTE ST LUC H4W 2E1									
4212		MR DAVID MOSCOVITCH 40%, MERCHANT				1A	2				
4612		423 ADELAIDE O TORONTO ONT M5V 1S4									
4213		MR SAUL MOSCOVITCH 11%, MERCHANT				1A	1				
4613		4850 CH DE LA COTE ST LUC H3W 2H2									
4214		MRS MORRIS MOSCOVITCH (ANNE MILLER 6%)				5A	1				
4614		4850 CH DE LA COTE ST LUC H3W 2H2									
5701		ATT S MOSCOVITCH									
5702		75 ST ANTOINE O H2Z 1G9									
1001	17135200	59-51 ST ANTOINE O									
1002		902 CLARK									
2002		16 817		7260	7200	5,26600					
2002					7310						
3001							4B	1 281	84600	41100	125600 T C 1
4204		MR LOUIS TABACHNICK, MERCHANT				1A	2				
4604		47 CLEVE RD HAMBSTEAD H3X 1A7									
4207	SUEC	MR CHAIM R KIRMAN, MERCHANT				1A	1				
4607		6212 AV DE VIMY H3S 2R3									
7001		CLARK									
1001	17135300	17-11 ST ANTOINE O									
1002		901 CLARK									
2002		16 818		4500	5960	2,73850					
2002				4450	6160						
3001							4J	2 281	46400	15400	61800 T C 1
4204		HENDELSON S INVESTMENT CORPORATION				CA	1				
4604		11 ST ANTOINE O H2Z 1G8									
7001		1-5-7 ST ANTOINE O VOIR 900 BL ST LAURENT									
7002		BL ST LAURENT									
7003		DEBUT DE VITRE O									
7004		BL ST LAURENT									
7006		CLARK									
1001	17135350	LOT DE VITRE O									

COMMUNAUTÉ URBAINE DE MONTRÉAL
MONTRÉAL URBAN COMMUNITY

RÔLE D'ÉVALUATION DES IMMEUBLES POUR L'EXERCICE FINANCIER
VALUATION ROLL OF IMMOVABLE PROPERTIES FOR THE FISCAL YEAR 1979-80

VILLE DE MONTRÉAL

SERVICE D'ÉVALUATION
VALUATION DEPARTMENT

CODE	COMPTE ACCOUNT	EMPLACEMENT - NOM, PROFESSION, RÉSIDENCE LOCATION - NAME, OCCUPATION, RESIDENCE						S.C.	S.C.	S.C.	S.C.	VALEUR EN DOLLARS VALUE IN DOLLARS			MUNICIPAL	REMARQUES REMARKS
		DIV. CAD. CAD. DIV.	CADASTRE	SUBDIVISION	FRONT FRONTAGE	PROFONDEUR DEPTH	SUPERFICIE SURFACE					TERRAIN LAND	BÂTIMENT BUILDING	TOTAL		
2002	17135350		16 P809		8000	713	28400									
2002					7972	000										
2004			16 808	PI	IRR	1796	1,96100									
2004					8980	2602										
2006			16 P808		3829	2502	1,46100									
2006					5567	2482										
2008			16 P807		2700	198	2600									
2008					2463	000										
2010			16 P805		7664	2316	2,86200									
2010					10343	2500										
2012			16 P805		5019	2500	1,25400									
2012						2510										
2999							7,64800									
3001									6A	2B1	67950		67950	E02	18-1	
4212			PROVINCE DE QUEBEC-MINS DES TRANSPORTS													
4612			255 BL CREMAZIE E. 8800													
6001			ROUTE TRANSCANADIENNE													
1001	17135400		LOT DE VITRE 0													
2002			16 P808		5850	718	43900									
2002						780										
3001									6A	2B1	1750		1750	E02	18-1	
4204			PROVINCE DE QUEBEC-MINS DES TRANSPORTS, N D													
4604			255 BL CREMAZIE E. 8800													
6001			ROUTE TRANS CANADIENNE.													
1001	17136550		LOT DE VITRE 0													
2002			16 P808		4500	IRR	92300									
2002					5829	2908										
3001									6B	2B1	8300		8300	E02	18-3	
4204			LA VILLE DE MONTRÉAL (SERVICE DES IMMEUBLES)													
4604			275 NOTRE-DAME, E. H2Y 1C6													
6001			FINS DE METRO													
1001	17135600		LOT DE VITRE 0													
2002			16 P807		8522	2214	2,03500									
2002					IRR	2921										
3001									6B	2B1	18300		18300	E03	18-2	
4204			LA VILLE DE MONTRÉAL (SERVICE DES IMMEUBLES)													
4604			275 NOTRE-DAME, E. H2Y 1C6													

CODE	COMPTE ACCOUNT	EMPLACEMENT - NOM, PROFESSION, RESIDENCE LOCATION - NAME, OCCUPATION, RESIDENCE						MUNICIPAL CATEGORIE BATHING CATEGORY	SCOLAIRE SCHOOL		VALEUR EN DOLLARS VALUE IN DOLLARS			REMARQUES REMARKS
		DIV. CAD. CAD. DIV.	CADASTRE	SUBDIVISION	FRONT FRONTAGE	PFCFONDEUR DEPTH	SUPERFICIE SURFACE		TERRE LAND	BATISSE BUILDING	TOTAL	MUNICIPAL		
6001	17135600													
1001	17135800													
2002			16 P805		218	10683								
2002					110									
3001								6A	2B1	700		700	E02 18-1	
4211			PROVINCE DE QUEBEC-MINS DES TRANSPORTS											
4611			255 BL CREHAZIE E #800											
6001			ROUTE TRANS CANADIENNE											
1001	17136050													
2002			16 P806		1881	2620						49200		
2002					1875									
2004			16 P805		7664	500						10200		
2004				IRR		IRR								
2999												59400		
3001								6B	2B1	5350		5350	E03 18-2	
4204			LA VILLE DE MONTRÉAL (SERVICE DES IMMEUBLES)											
4604			275 NOTRE-DANE; E. H2Y 1C6											
7001			<i>St Ursain</i>											
	17136075		<i>Voir page 249A</i>											
			<i>26/10/79 1/10/78</i>											
1001	17136250													
2002			16 P792		9535	2276						1,83200		
2002					9538	2510								
2004			16 N CAD		1757	2510						44000		
2004					1755	2503								
2006			16 P785		10281	2503						2,56100		
2006					10235	2502								
2999												4,83300		
3001								6A	2B1	36250		36250	E02 18-1	
4212			PROVINCE DE QUEBEC-MINS DES TRANSPORTS											
4612			255 BL CREHAZIE E #800											
6001			ROUTE TRANSCANADIENNE											
1001	17136400													
2002			16 758	P3	6763	9280						5,64900		
2002					5834	IRR								
2004			16 757	P2	5834	1204						78600		
2004						1527								
2006			16 758	P2	972	7136						67800		
2006					935	7044								

CODE	COMPTE ACCOUNT	EMPLACEMENT - NOM, PROFESSION, RESIDENCE LOCATION - NAME, OCCUPATION, RESIDENCE						SCOLAIRE SCHOOL	VALEUR EN DOLLARS VALUE IN DOLLARS			REMARQUES REMARKS	
		DIV. CAD. CAD. DIV.	CADASTRE	SUBDIVISION	FRONT FRONTAGE	PROFONDEUR DEPTH	SUPERFICIE SURFACE		TERRAIN LAND	BÂTIMENT BUILDING	TOTAL		
1001	17136075			LOT DE VITRE O									
2002		16	P790		41.49		50.00						
2002					41.45	2.42							
2004		16	P791		IRR	3.93	609.00						
2004					94.95	7.55							
2006		16	N Cad		17.61	9.97	183.00						
2006					17.59	10.49							
2008		16	P789		102.84	10.49	1,011.00						
2008					102.74	9.19							
2010		16	N Cad		37.86	81.54	3,100.00						
2010					38.19	81.58							
2012		16	P779		IRR	8.55	876.00						
2012					103.42	5.67							
2014		16	N Cad		14.97	5.67	74.00						
2014					14.85	4.29							
2016		16	P778		121.44	IRR	4,685.00						
2016					97.53	39.41							
2018		16	N Cad		32.39	65.28	1,979.00						
2018					31.69	59.64							
2020		16	P762		18.58	3.85	35.00						
2020					18.07								
2022		16	P763		IRR	29.20	1,513.00						
2022					50.17	IRR							
2999							14,115.00						
3001								6B	2B1	112900	112900	E 03 Merc. prov. du	
4201				LA VILLE DE MONTRÉAL - SERVICE DES IMMEUBLES				9F	1				Dom. Public
4601				275 NOTRE DAME E H2Y 1C6									

36/10/79 1/10/80 3-1

CODE	COMPTE ACCOUNT	EMPLACEMENT - NOM, PROFESSION, RÉSIDENCE LOCATION - NAME, OCCUPATION, RESIDENCE						MÉTRES FEET	MÉTRES FEET	MÉTRES FEET	MÉTRES FEET	MÉTRES FEET	VALEUR EN DOLLARS VALUE IN DOLLARS			MUNICIPAL	REMARQUES REMARKS
		DIV. CAD. CAD. DIV.	CADASTRE	SUBDIVISION	FRONT FRONTAGE	PROFONDEUR DEPTH	SUPERFICIE SURFACE						TERRAIN LAND	BÂTIMENT BUILDING	TOTAL		
2999	17136400						7,11500										
3001																	
4204																	
4604																	
6001																	
1001	17136500																
2002																	
2002																	
2004																	
2004																	
2006																	
2006																	
2999																	
3001																	
4204																	
4604																	
6001																	
7001																	
1001	17136600																
2002																	
2002																	
3001																	
4204																	
4604																	
6001																	
1001	17136700																
2002																	
2002																	
2004																	
2004																	
2006																	
2006																	
2008																	
2008																	
2999																	
3001																	

COMMUNAUTÉ URBAINE DE MONTRÉAL
MONTREAL URBAN COMMUNITY

RÔLE D'ÉVALUATION DES IMMEUBLES POUR L'EXERCICE FINANCIER
VALUATION ROLL OF IMMOVABLE PROPERTIES FOR THE FISCAL YEAR 1979-80

VILLE DE MONTRÉAL

SERVICE D'ÉVALUATION
VALUATION DEPARTMENT

CODE	COMPTE ACCOUNT	EMPLACEMENT - NOM, PROFESSION, RESIDENCE LOCATION - NAME, OCCUPATION, RESIDENCE						SCOLAIRE SCHOOL	VALEUR EN DOLLARS VALUE IN DOLLARS			REMARQUES REMARKS	
		CADASTRE SUBDIVISION	FRONT FRONTAGE	PROFONDEUR DEPTH	SUPERFICIE SURFACE	TERRAIN LAND	BÂTIMENT BUILDING		TOTAL				
4211 4611 6001	17136700	PROVINCE DE QUEBEC-MINS DES TRANSPORTS 255 BL. CRÉMAZIE E. #800 ROUTE TRANS CANADIENNE.						97					
1001	17136800	LOT DE VITRE 0											
2002 2002 2004 2004 2999		16 P731	2777	3182	89300								
		16 P732	3000	3259	96000								
			2808	3373	1,85300								
3001							6A	281	11100		11100	ED2 18-1	
4204 4604 6001		PROVINCE DE QUEBEC-MINS DES TRANSPORTS 255 BL. CRÉMAZIE E. #800 ROUTE TRANS CANADIENNE.						97					
1001	17136900	LOT DE VITRE 0											
2002 2002		16 P730	4829	8578	4,35000								
			5158	8813									
3001							6A	281	26100		26100	ED2 18-1	
4204 4604 6001		PROVINCE DE QUEBEC-MINS DES TRANSPORTS 255 BL. CRÉMAZIE E. #800 ROUTE TRANS CANADIENNE.						97					
1001	17137050	LOT DE VITRE 0											
2002 2002 2004 2004 2999		16 P832	R 802	10770	86900								
			800	10700									
		16 833	R 916	5150	44000								
			787	5179	1,29800								
3001							6A	281				ED2 18-1	
4204 4604 6001		PROVINCE DE QUEBEC-MINS DES TRANSPORTS 255 BL. CRÉMAZIE E. #800 ROUTE TRANS CANADIENNE.						97					
7001		HERMINE											
1001	17137076	LOT DE VITRE 0											
2002 2002		16 P710	2844	1291	34500								
			2822	1130									

COMMUNAUTÉ URBAINE DE MONTRÉAL
MONTRÉAL URBAN COMMUNITY

RÔLE D'ÉVALUATION DES IMMEUBLES POUR L'EXERCICE FINANCIER
VALUATION ROLL OF IMMOVABLE PROPERTIES FOR THE FISCAL YEAR 1979-80

VILLE DE MONTRÉAL

SERVICE D'ÉVALUATION
VALUATION DEPARTMENT

CODE	COMPTE ACCOUNT	EMPLACEMENT - NOM. PROFESSION. RÉSIDENCE LOCATION - NAME. OCCUPATION. RESIDENCE					SUPERFICIE SURFACE	SCOLAIRE SCHOOL	VALEUR EN DOLLARS VALUE IN DOLLARS			REMARQUES REMARKS
		DIV. CAD. CAD. DIV.	CADASTRE	SUBDIVISION	FRONT FRONTAGE	PROFONDEUR DEPTH			TERR. LAND	BÂTIMENT BUILDING	TOTAL	
2004	17137075		16 P713		2909	1130	30600					
2004					2898	993						
2006			16 P729		5696	993	47900					
2006					5674	698						
2999							1,12900					
3001								6A	281	6750	6750	ED2 18-1
4211			PROVINCE DE QUEBEC-MINS DES TRANSPORTS									
4611			255 BL CREMAZIE E #800									
6001			ROUTE TRANS CANADIENNE									
1001	17137150		LOT DE VITRE 0									
2002			16 716		5775	4250	2,46500					
2002					3800							
2004			16 P710		2844	2059	55400					
2004					2840	1647						
2006			16 725		5625	6350	3,57200					
2006					5575							
2008			16 715		5775	2000	1,16400					
2008						2100						
2010			16 P729		5696	2542	1,35900					
2010					5643	2270						
2012			16 714		6750	2225	1,25000					
2012						2150						
2014			16 P713		2909	2270	62600					
2014					2910	2059						
2016			16 728		5800	2300	1,31100					
2016					5700	2225						
2018			16 727		5700	1950	1,11100					
2018					5675	2000						
2020			16 726		5675	4225	2,39800					
2020					5625							
2022			16 P724		5575	1750	90400					
2022					5600	1460						
2999							16,73400					
3001								6A	281	136900	136900	ED2 18-1
4204			PROVINCE DE QUEBEC-MINS DES TRANSPORTS									
4604			255 BL CREMAZIE E #800									
6001			ROUTE TRANS CANADIENNE									
1001	17137250		LOT DE VITRE 0									
2002			16 N CAD	R	2047	2504	51200					
2002					2047							
2004			16 N CAD	R	2024	4762	88400					
2004					2170	3980						
2006			16 P710	R	2429	2386	63300					
2006					2845	2227						
2008			16 P711	R	2151	875	17700					
2008					2150	776						
2010			16 P712	R	2150	1362	29100					
2010						1391						

COMMUNAUTÉ URBAINE DE MONTRÉAL
MONTRÉAL URBAN COMMUNITY

RÔLE D'ÉVALUATION DES IMMEUBLES POUR L'EXERCICE FINANCIER
VALUATION ROLL OF IMMOVABLE PROPERTIES FOR THE FISCAL YEAR 1979-80

VILLE DE MONTRÉAL

SERVICE D'ÉVALUATION
VALUATION DEPARTMENT

CODE	COMPTE ACCOUNT	EMPLACEMENT - NOM, PROFESSION, RÉSIDENCE LOCATION - NAME, OCCUPATION, RESIDENCE						MUR WALL	MUR WALL	MUR WALL	MUR WALL	VALEUR EN DOLLARS VALUE IN DOLLARS			REMARQUES REMARKS
		DIV. CAD CAD. DIV.	CADASTRE	SUBDIVISION	FRONT FRONTAGE	PROFONDEUR DEPTH	SUPERFICIE SURFACE					SCHOLAIRE SCHOOL	TERRAIN LAND	BÂTIMENT BUILDING	
2012	17137250		16 P713	R	932	2117	17500								
2012						736	2090								
2014			16 P729	R	5682	2090	1,09900								
2014						5714	1793								
2016			16 N CAD	R	3206	2504	80100								
2016						3205									
2018			16 N CAD	R	3211	8077	2,22000								
2018						3973	5742								
2020			16 P730	R	4829	1622	76800								
2020						4876	1336								
2022			16 P732	R	2972	1127	30500								
2022						2995	953								
2024			16 P743	R	2035	953	24900								
2024						2990	785								
2026			16 P744	R	2949	705	20700								
2026						2950	613								
2028			16 P745	R	IRR	613	56500								
2028						5503	2819								
2030			16 P740	R	1697	4549	76700								
2030						1700	4508								
2032			16 N CAD	R	4347	2819	1,37100								
2032						4274	3632								
2034			16 N CAD	R	4296	4808	1,93800								
2034						4325	4500								
2036			16 P746	R	9907	1106	90400								
2036						IRR	702								
2038			16 P747	R	5152	702	29800								
2038						5158	435								
2040			16 747	P1	R	3774	435	12800							
2040						3769	227								
2042			16 758	P1	R	349	227	800							
2042						360	207								
2044			16 758	P2	R	966	207	1700							
2044						962	154								
2046			16 758	P3	R	2805	154	6600							
2046						2800	000								
2048			16 N CAD	S	16099	2214	2,00700								
2048						IRR	1124								
2050			16 N CAD	R	3205	3473	1,14300								
2050						3177	3410								
2052			16 P763	R	039	1776	700								
2052						038	1714								
2054			16 764	P5	R	838	432	600							
2056			16 N CAD	R	3246	5354	1,84600								
2056						3236	5747								
2058			16 N CAD	R	3194	3106	89000								
2058						3184	2505								
2060			16 N CAD	R	3135	5978	1,90400								
2060						3172	6106								
2062			16 N CAD	R	3813	2502	95300								
2064			16 N CAD	R	3847	4058	1,54600								
2064						3868	3776								
2066			16 N CAD	R	3217	2810	80400								
2066			16 N CAD	R	3211	4551	1,50700								
2068						3200	4558								
2070			16 N CAD	R	2812	2509	95000								
2070						3800									
2072			16 N CAD	R	3795	4324	1,63400								
2072						3836	4340								
2074			16 P827	R	2710	2508	67700								
2074						2713	2505								

RECEIVED
20-11-79

CODE	COMPTE ACCOUNT	EMPLACEMENT - NOM, PROFESSION, RÉSIDENCE LOCATION - NAME, OCCUPATION, RESIDENCE						S P R	S P R	S P R	S P R	VALEUR EN DOLLARS VALUE IN DOLLARS			REMARQUES REMARKS	
		DRY. CAD. CAD. DIV.	CADASTRE	SUBDIVISION	FRONT FRONTAGE	PROFONDEUR DEPTH	SUPERFICIE SURFACE					S P R	TERRAIN LAND	BÂTIMENT BUILDING		TOTAL
2076	17137250	16	N CAD	R	1984	2506	49600									
2076					2713											
2078		16	P820	R	2700	1856	50600									
2078					1890											
2080		16	P829	R	2700	2580	70000									
2080					2706	2585										
2082		16	N CAD	R	1948	4467	66400									
2999							32,82200									
3001									6A	281				1	ED2 18-1	
4212		PROVINCE DE QUEBEC - MINS DES TRANSPORTS														
4612		265 BL CRÉMAZIE E. #800														
6001		ROUTE TRANSCANADIENNE														
7001		ST ALEXANDRE														
7002		TRAVERSEZ														
7003		ST ALEXANDRE														
7004		HERMINE														
7007		DE BLEURY														
7009		RUELLE														
1001	17137400	LOT DE VITRE 0														
2002		16	P675		4934	5929	2,88700									
2002					4920	5869										
3001									6B	281	38350			10250	102 18-2	
4204		LA VILLE DE MONTRÉAL (SERVICE DES IMMEUBLES)														
4604		275 NOTRE-DAME E. H2Y 1C6														
6001		EXPROPRIÉ POUR FINS DE MÉTRO														
1001	17137500	LOT DE VITRE 0														
2002		16	P674		6230	5301	3,53700									
2002						6017										
2004		16	844		1270	16150	2,06000									
2004						16060										
2006		16	P664		8208	2963	1,97400									
2006						1992										
2008		16	P664		8090	2475	2,90700									
2008					IRR	5100										
2999							10,47800									
3001									7B	2 281	123450			123450	7 V 1	
4211		THE MONTREAL STAR 1973 LIMITED														
4611		245 ST JACQUES H2Y 1K6														
6801		AIRE DE PROTECTION BIENS CULTURELS														
7001		JEANNE HANCE														

CODE	COMPTE ACCOUNT	EMPLACEMENT - NOM, PROFESSION, RESIDENCE LOCATION - NAME, OCCUPATION, RESIDENCE					SCOLAIRE SCHOOL	VALEUR EN DOLLARS VALUE IN DOLLARS			REMARQUES REMARKS		
		DIV. CAD. CAD. DIV.	CADASTRE	SUBDIVISION	FRONT FRONTAGE	PROFONDEUR DEPTH		SUPERFICIE SURFACE	TERRAIN LAND	BÂTIMENT BUILDING		TOTAL	
1001 1002	17137650												
2002 2002 2004 2004 2006 2999			16 663		3025 6675	7300 IRR	2,20800 8,69200						
3001			16 P661		9675 9630	11250 3790	3,64300 14,54500						
4204 4604													
6801													
7001													
1001 2002 2002 3001	17137800												
			16 P659		23677 IRR	20880 24825	61,40100						
4211 4611													
6220 6801													
7001													
1001 2002 2002 3001	17137900												
			16 P658		12162 12159	6200	7,63100						
4201 4601													
6002													
1001 2002 2002 3001	17138000												
			16 P649		4009 4000	4600 4856	1,89100						
4201 4601													

CODE	COMPTE ACCOUNT	EMPLACEMENT - NOM, PROFESSION, RÉSIDENCE LOCATION - NAME, OCCUPATION, RESIDENCE					V	X	S	SCOLAIRE SCHOOL	Valeur en Dollars VALUE IN DOLLARS			REMARQUES REMARKS
		DIV. CAG. CAD. DIV.	CADASTRE	SUBDIVISION	FRONT FRONTAGE	PROFONDEUR DEPTH					SUPERFICIE SURFACE	TERRE LAND	BÂTIMENT BUILDING	
1001	17138100													
2002														
2002														
3001														
4211														
4611														
6220														
1001	17138150													
2002														
2002														
3001														
4201														
4601														
6001														
1001	17138250													
2002														
2002														
3001														
4201														
4601														
6001														
1001	17138300													
2002														
2002														
3001														
4211														
4611														
4212														
4612														
4213														
4214														
5701														
5702														

CODE	COMPTE ACCOUNT	EMPLACEMENT - NOM, PROFESSION, RÉSIDENCE LOCATION - NAME, OCCUPATION, RESIDENCE					SCOLAIRE SCHOOL	VALEUR EN DOLLARS VALUE IN DOLLARS			REMARQUES REMARKS
		DIV. CAD. CAP. DIV.	CADASTRE	SUBDIVISION	FRONT FRONTAGE	PROFONDEUR DEPTH		SUPERFICIE SURFACE	TERREIN LAND	BÂTIMENT BUILDING	
1001	17136350	LOT DE VITRE 0									
2002		16	P637		4419	741				34300	
2002					4418	791					
3001							68	281	2750	2750 E03 18-2	
4201		LA VILLE DE MONTRÉAL SERVICE DES IMMEUBLES					97				
4601		275 NOTRE DAME E H2Y 1C6									
6001		FINS PRIVÉES									
7001		WHITE LANE									
1001	17138400	LOT DE VITRE 0									
2002		16	633		3030	5300				1,60300	
3001							4K	1 281	12600	12600 T V 1	
4204		MR HYMAN STAR, GERANT					1A				
4207		MR JACK STAR, GERANT					1A				
4607		960 BL ST LAURENT									
5701		972 BL ST LAURENT									
6220		TERRAIN DE STATIONNEMENT									
7001		51 DE VITRE 0 VOIR 972 CLARK									
7002		CLARK									
7004		9 DE VITRE 0 VOIR 970 BL ST LAURENT									
7005		BL ST LAURENT									
7006		DEBUT DE LA GAUCHETIERE 0 DE									
7007		BL ST LAURENT									
7008		10 DE LA GAUCHETIERE 0 VOIR 1018 BL ST LAURENT									
1001	17138500	18-20 DE LA GAUCHETIERE 0									
1002		1025 CLARK									
2002		16	P622		3720	4740				1,06800	
2002					4250	4850					
3001							4R	2 281	13000	27350 40350 T C 1	
4202		GOLD COIN DEVELOPMENT CORP LTD					CA				
4602		1800 AV DE L'EGLISE H4E 1G8									
6101		OCCUPATION DU DOMAINE PUBLIC									VALEUR 28
7001		CLARK									
7002		50-56 DE LA GAUCHETIERE 0 VOIR 1010 CLARK									
1001	17138700	62-68 DE LA GAUCHETIERE 0									

CODE	COMPTE ACCOUNT	EMPLACEMENT - NOM, PROFESSION, RÉSIDENCE LOCATION - NAME, OCCUPATION, RESIDENCE						MUNICIPAL	VALEUR EN DOLLARS VALUE IN DOLLARS			REMARQUES REMARKS		
		DIV. CAD. CAD. DIV.	CADASTRE	SUBDIVISION	FRONT FRONTAGE	PROFONDEUR DEPTH	SUPERFICIE SURFACE		SCHOOL	TERRAIN LAND	BÂTIMENT BUILDING		TOTAL	
2002	17138700		16 P640		3900	8100	3,15900							
3001									48	1 281	17350	26550	43900	T C 1
4201			MR HENRY MAH					TA	2					
4601			294 GROSVENOR AV WESTMOUNT		H3Z 2L9									
1001	17138800		70-72A DE LA GAUCHETIERE O											
2002			16 640	1	3695	IRR	2,81000							
2002					3390	7660								
2004			16 P640		533	3040	16200							
2999							2,97200							
3001									48	1 281	14300	50700	67000	T C 1
4211			MR WAH NGUNG HUM, IMPORTER					TA	1					
4611			72A DE LA GAUCHETIERE O H3Z 1C1											
1001	17138900		74-76 DE LA GAUCHETIERE O											
2002			16 P641		IRR	IRR	1,99100							
2002					1833									
3001									48	2 281	10950	27300	36250	T C 1
4204			MUN SUN REAL ESTATE CO					CA	1					
4604			76 DE LA GAUCHETIERE O H3Z 1C1											
1001	17139000		78-82 DE LA GAUCHETIERE O											
2002			16 641-A		IRR	IRR	2,37600							
3001									48	1 281	13100	24480	37580	T C 1
4212			MR ARTHUR LEE, MANUFACTURIER					1P	2					
4612			651 LANSDOWNE AV WESTMOUNT		H3Y 2V7									
1001	17139100		84-88 DE LA GAUCHETIERE O											
2002			16 P642		IRR	IRR	2,40000							
3001									48	2 281	13200	14100	27300	T C 1
4204			CHIN WING CHUN TONG ASS					CS	1					
4604			84 DE LA GAUCHETIERE O H3Z 1C1											

CODE	COMPTE ACCOUNT	EMPLACEMENT - NOM, PROFESSION, RESIDENCE LOCATION - NAME, OCCUPATION, RESIDENCE					SCOLAIRE SCHOOL	VALEUR EN DOLLARS VALUE IN DOLLARS			REMARQUES REMARKS	
		DIV. CAD. CAD. DIV.	CADASTRE	SUBDIVISION	FRONT FRONTAGE	PROFONDEUR DEPTH		SUPERFICIE SURFACE	TERRAIN LAND	BÂTIMENT BUILDING		TOTAL
1001	17139200			90 DE LA GAUCHETIERE 0								
2002			16 642-A		2400	8900						
3001							4B	2 281	11750	17650	29400	T S 1
4204				MONTREAL HUN QUONG YEA TONG SOC			CA					
4604				90 DE LA GAUCHETIERE 0 H2Z 1C1								
1001	17139300			92-94 DE LA GAUCHETIERE 0								
1002				1011 ST URBAIN								
2002			16 643		2700	IRR						
2002					2610	8300						
3001							4A	2 281	13300	20900	34200	T S 1
4204				LEE S ASSOCIATION OF MONTREAL 4/8			CA					
4207				MR LEE YOU CHONG 1/8			1A					
4210				MR QUON H T S DOCK 1/8			1A					
5701				94 DE LA GAUCHETIERE 0								
1001	17139400			98 DE LA GAUCHETIERE 0								
1002				1015-13 ST URBAIN								
2002			16 644		4220	3090						
2004			16 644		4140	3400						
2999												
3001							4A	2 281	19100	20800	39900	T S 1
4204				LEE GROUP INC			CA					
4604				999 CLARK H2Z 1K1								
7001				ST URBAIN								
7002				100-04 DE LA GAUCHETIERE 0 VOIR 1018 ST URBAIN								
1001	17139500			106-08 DE LA GAUCHETIERE 0								
2002			16 652	PA	3920	10900						
2002					7600	IRR						
2004			16 654		450	3400						
2006			16 652	PA								
2999			16 652	PA								
3001							4B	2 281	30200	23400	53600	T S 1
4201				LA CORPORATION DE LA COMMUNAUTE CATHOLIQUE CHINOISE DE MTL								
4601				211 DE LA GAUCHETIERE 0 H2X 1P0								
6801				AIRE DE PROTECTION BIENS CULTURELS								

CODE	COMPTE ACCOUNT	EMPLACEMENT - NOM, PROFESSION, RÉSIDENCE LOCATION - NAME, OCCUPATION, RESIDENCE						COTE	COTE	COTE	COTE	COTE	COTE	VALEUR EN DOLLARS VALUE IN DOLLARS			REMARQUES REMARKS
		DIV. CAD. 149 DIV.	COTE	SUBDIVISION	FRONT FRONTAGE	PROFONDEUR DEPTH	SUPERFICIE SURFACE							SCOLAIRE SCHOOL	TERRAIN LAND	BÂTIMENT BUILDING	
1001	17139600			112 DE LA GAUCHETIERE O													
2002				16 P654	3300	1NR 9540	2,65700										
3001										48	2 281	14600	31550	46150	T C 1		
4204				THE CHINESE ASSOCIATION OF MONTREAL				CA	1								
4604				112 DE LA GAUCHETIERE O H2Z 1C3													
5701				ATT JOHN KENSING LEE													
5702				999 CLARK													
6801				AIRE DE PROTECTION BIENS CULTURELS													
1001	17139700			116-18 DE LA GAUCHETIERE O													
2002				16 655	2200	8560	1,89100										
3001										2A	1 291	10350	6660	17000	T R 1		
4204				ESTATE WILLIE YEP				CA	1								
5701				ATT MRS YOUNG SHEE YEP													
5702				116 DE LA GAUCHETIERE O H2Z 1C3													
6801				AIRE DE PROTECTION BIENS CULTURELS													
1001	17139800			120 DE LA GAUCHETIERE O													
1002				1009 COTE													
2002				16 656	8560	9000 9200	7,80200										
3001										48	2 281	46800	166250	215050	T C 1		
4204				PASHING REALTY CORP				CA	1								
4604				1009 COTE H2Z 1C1													
6801				AIRE DE PROTECTION BIENS CULTURELS													
7001				COTE													
7002				CHENEVILLE													
7003				JEANNE HANCE													
1001	17139900			LOT DE LA GAUCHETIERE O													
2002				16 P665	3500	7250	2,53700										
2004				16 P665	1792	7250	1,36300										
2999					1967		3,90000										
3001										4K	2 281	26450		26450	T V 1		

CODE	COMPTE ACCOUNT	EMPLACEMENT - NOM, PROFESSION, RÉSIDENCE LOCATION - NAME, OCCUPATION, RESIDENCE					SCOLAIRE SCHOOL	VALEUR EN DOLLARS VALUE IN DOLLARS			REMARQUES REMARKS
		DIV. CAD. CAD. DIV.	CADASTRE	SUBDIVISION	FRONT FRONTAGE	PROFONDEUR DEPTH		SUPERFICIE SURFACE	TERRE LAND	BÂTIMENT BUILDING	
4211 4611	17139900	THE MONTREAL STAR 1973 LIMITED 245 ST JACQUES H2Y 1M6					CA				
6220 6801		TERRAIN DE STATIONNEMENT AIRE DE PROTECTION BIENS CULTURELS									
1001	17140000	LOT DE LA GAUCHETIERE 0									
2002		16 P667			000	1000			5200		
2002					1050	1433					
2004		16 P668			2500	6850			1,72800		
2004					2550						
2999									1,78000		
3001		<div style="border: 1px solid black; padding: 2px; display: inline-block;"> CERT. REV. 16M 22-10-79 11-5-79 </div>									
4211 4611		THE MONTREAL STAR 1973 LIMITED 245 ST JACQUES H2Y 1M6					CA	4K	2 281	9800	9800 T V 1
6220 6801		TERRAIN DE STATIONNEMENT AIRE DE PROTECTION BIENS CULTURELS									
1001	17140100	LOT DE LA GAUCHETIERE 0									
2002		16 P667			2600	1RR			1,67600		
2002					1500	6850					
3001											
4211 4611		THE MONTREAL STAR 1973 LIMITED 245 ST JACQUES H2Y 1M6					CA	4K	2 281	9200	9200 T V 1
6220 6801		TERRAIN DE STATIONNEMENT AIRE DE PROTECTION BIENS CULTURELS									
1001	17140200	LOT DE LA GAUCHETIERE 0									
2002		16 668			2600	6640			1,70300		
2002						6790					
3001											
4211 4611		THE MONTREAL STAR 1973 LIMITED 245 ST JACQUES H2Y 1M6					CA	4K	2 281	9350	9350 T V 1
6220 6801		TERRAIN DE STATIONNEMENT AIRE DE PROTECTION BIENS CULTURELS									
1001	17140300	LOT DE LA GAUCHETIERE 0									
2002		16 669			2500	6790			1,60800		
2002						6700					

CODE	COMPTE ACCOUNT	EMPLACEMENT - NOM, PROFESSION, RÉSIDENCE LOCATION - NAME, OCCUPATION, RESIDENCE						C C	C C	C C	VALEUR EN DOLLARS VALUE IN DOLLARS			REMARQUES REMARKS	
		DIV. CAD. C.A.D. DIV.	CADASTRE	SUBDIVISION	FRONT FRONTAGE	PROFONDEUR DEPTH	SUPERFICIE SURFACE				S C	TERRAIN LAND	BÂTIMENT BUILDING		TOTAL
3001	17140300								4K	2 281	11050		11050	T V 1	
4211		THE MONTREAL STAR 1973 LIMITED						CA							
4611		245 ST JACQUES H2Y 1M6													
6220		TERRAIN DE STATIONNEMENT													
6801		AIRE DE PROTECTION BIENS CULTURELS													
7001		ANDERSON													
7002		RUELLE													
7003		302-30 DE LA GAUCHETIERE O VOIR 1037 DE BLEURY.													
7004		DE BLEURY.													
7005		HERMINE													
1001	17140500	LOT DE LA GAUCHETIERE O													
2002					16 697	3720	5950						2,06800		
2002						3310	5710								
3001									4K	1 281	18100	800	18900	T V 1	
4211		MR JUDA L. GENURZ 50%, EXECUTIVE						1A							
4611		1070 DE BLEURY #900 H22 1N3													
4212		MR MAURICE GOLDBERG 12 1/2%, DEALER						1A							
4612		1070 DE BLEURY #900 H22 1N3													
4213		MRS ROBERT LILING (MARY GOLDBERG 12 1/2%) 29.1%						5A							
4613		LUCERNE SUISSE													
4214		MR SYLVAIN GOLDBERG 12 1/2%, MERCHANT 29.1%						1A							
4614		ANTWERP BELGIQUE													
4215		MISS GISELE GOLDBERG 12 1/2% 29.1%						5A							
4615		ANTWERP BELGIQUE													
6220		TERRAIN DE STATIONNEMENT PAYE 1070 De Bleury #206 H22 1N3													
1001	17140600	410 DE LA GAUCHETIERE O													
2002					16 P696	1990	6460						1,30000		
2002						2060	6440								
3001									4B	1 281	9100	30400	39500	Y C 1	
4204		MR ANDREW HARPER, MERCHANT						1A							
4207		A HARPER ASSOCIATES						CA							
4607		410 DE LA GAUCHETIERE O H2Z 1E1													
1001	17140700	LOT DE LA GAUCHETIERE O													
2002					16 P698	1980	6440						1,28900		
2002						2060	6400								
3001									7B	1 281	9000		9000	T V 1	
4216		MR ANDREW HARPER, MERCHANT						1A							
4616		3220 RIDGEWOOD AV N1 H3Y 1B9													

CODE	COMPTE ACCOUNT	EMPLACEMENT - NOM, PROFESSION, RÉSIDENCE LOCATION - NAME, OCCUPATION, RESIDENCE					SCLEROSITÉ DÉGRADATION DÉVALUATION CIVILISATION	SCLEROSITÉ DÉGRADATION DÉVALUATION CIVILISATION	SCLEROSITÉ DÉGRADATION DÉVALUATION CIVILISATION	VALEUR EN DOLLARS VALUE IN DOLLARS			REMARQUES REMARKS	
		DIV. CAD. CAD. D.V.	CAGASTRE	SUBDIVISION	FRONT FRONTAGE	PROFONDEUR DEPTH				SUPERFICIE SURFACE	SCLEROSITÉ DÉGRADATION DÉVALUATION CIVILISATION	TERRAIN LAND		BÂTIMENT BUILDING
5701	17140700													
7000														
7001														
7002														
7003														
1001	17141100													
1002														
2002														
2004														
2006														
2008														
2999														
3001														
4207														
4607														
4210														
4610														
5701														
5702														
6801														
7001														
1001	17141200													
2002														
2002														
3001														
4211														
4611														
6801														
1001	17141300													
2002														
2002														
3001														
4211														
4611														
6801														

CODE	COMPTE ACCOUNT	EMPLACEMENT - NOM, PROFESSION, RESIDENCE LOCATION - NAME, OCCUPATION, RESIDENCE					SUPERFICIE SURFACE	S.C.	S.C.	S.C.	S.C.	VALEUR EN DOLLARS VALUE IN DOLLARS			REMARQUES REMARKS
		DIV. CAD. C.A.S. DIV.	CADASTRE	SUBDIVISION	FRONT FRONTAGE	PROFONDEUR DEPTH						TERRAIN LAND	BÂTIMENT BUILDING	TOTAL	
1001	17141400	269-67 DE LA GAUCHETIER O													
2002		16 555	17		1970	7510									
2002					1900	7410									
3001									25	1 281	7900	5100	13000	T R I	
4211		MR HANFRED PFEIFFER, C A													
4611		6225 AV DE VIMY H3S 2R4													
6801		AIRE DE PROTECTION BIENS CULTURELS													
1001	17141500	265-43 DE LA GAUCHETIER O													
2002		16 555	16		1970	7410									
2002					1920	7310									
3001									27	1 281	7900	5100	13000	T R I	
4211		MR HANFRED PFEIFFER, C A													
4611		6225 AV DE VIMY H3S 2R4													
6801		AIRE DE PROTECTION BIENS CULTURELS													
1001	17141600	261-59 DE LA GAUCHETIER O													
2002		16 555	15		2060	7310									
2002					1980	7210									
3001									28	1 281	7750	5250	13000	T R I	
4211		MR HANFRED PFEIFFER, C A													
4611		6225 AV DE VIMY H3S 2R4													
6801		AIRE DE PROTECTION BIENS CULTURELS													
1001	17141700	LOT DE LA GAUCHETIERE O													
2002		16 555	P14		3500	6870									
2002						6000									
2004		16 555	P14		800	6000									
2999					1000	6050									
3001									44	1 281	17950		17950	T R I	
4204		MR JOHN HENRY MILLOY, MANAGER													
4604		375 ST LOUIS DORVAL													
6220		TERRAIN DE STATIONNEMENT PAVE													
6801		AIRE DE PROTECTION BIENS CULTURELS													
7001		JEANNE HANCE													

17141750 Voir Page 264 A

COMMUNAUTÉ URBAINE DE MONTRÉAL
MONTRÉAL URBAN COMMUNITY

RÔLE D'ÉVALUATION DES IMMEUBLES POUR L'EXERCICE FINANCIER
VALUATION ROLL OF IMMOYABLE PROPERTIES FOR THE FISCAL YEAR

SERVICE D'ÉVALUATION
VALUATION DEPARTMENT

CODE	COMPTE ACCOUNT	EMPLACEMENT - NOM, PROFESSION, RÉSIDENCE LOCATION - NAME, OCCUPATION, RESIDENCE					MUNICIPAL	VALEUR EN DOLLARS VALUE IN DOLLARS			REMARQUES REMARKS		
		DIV. CAD. CAD. DIV.	CADASTRE	SUBDIVISION	FRONT FRONTAGE	PROFONDEUR DEPTH		SUPERFICIE SURFACE	SCHOOL	TERRAIN LAND		BÂTIMENT BUILDING	TOTAL
1001	17141750			211 DE LA GAUCHETIERE O									
2002				16 P556									
3001								1A	281 66000	64500	130500	E 01	<div data-bbox="1886 535 2123 682" data-label="Text"> <p>5/15/88 17141750</p> </div>
4201				GOUV. FEDERAL MINS DES TRAVAUX PUBLICS				SP					
4602				2001 UNIVERSITY H3A 1K3									
6001				MONUMENT HISTORIQUE									

CODE	COMPTE ACCOUNT	EMPLACEMENT - NOM, PROFESSION, RESIDENCE LOCATION - NAME, OCCUPATION, RESIDENCE					SCOLAIRE SCHOOL	VALEUR EN DOLLARS VALUE IN DOLLARS				REMARQUES REMARKS	
		DIV. CAD. CAD. DIV.	CADASTRE SUBDIVISION	FRONT FRONTAGE	PROFONDEUR DEPTH	SUPERFICIE SURFACE		TERRAIN LAND	BÂTIMENT BUILDING	TOTAL			
1001 1002 1003	17141800	204-05 211-05 DE LA GAUCHETIERE D 1089 JEANNE MANCE 1060 CHENEVILLE											
2002 2002		16 554 P556		9800	23806 22800	22,71200							
3001							1B	201	57200 133800	56700 129700	113500 244800		
4201 4601 6001 6500 6801		LA MISSION CATHOLIQUE CHINOISE DU ST ESPRIT 211 DE LA GAUCHETIERE O Eglise + Presbytère OCCUPANT DU GOUV FEDERAL MONUMENT HISTORIQUE			H22 104 1179	De Fleury H3 B 349							
1001 2002 3001	17141900	Lot 187 DE LA GAUCHETIERE O				29400							
2002		16 P566		IRR	IRR		6A	2000	2000	3920	2000		
3001							6A	351	2000	3920	5900		
4201 4601 6500 6801		MME WOO KWEI CHUEN 187 DE LA GAUCHETIERE O OCCUPANT DU GOUV FEDERAL AIRE DE PROTECTION BIENS CULTURELS			H22 104	VERSOS							
1001 2002 3001	17141950	Lot 189 DE LA GAUCHETIERE O				2,90100							
2002		16 P566		IRR	IRR		6A	281	19950	30300	50250		
3001							6A	281	19950	30300	50250		
4201 4601 6500 6801		CHONG WAH NOODLE MFG. CO. INC. 185 DE LA GAUCHETIERE O OCCUPANT DU GOUV FEDERAL AIRE DE PROTECTION BIENS CULTURELS			H22 104	VERSOS	CA						
1001 2002 2002	17142000	Lot 177 DE LA GAUCHETIERE O				2,01500							
2002		16 P567		2100 1890	9720								
3001							6A	281	11850	13360	24460		
4201 4601 6500 6801		SUE SHANG WHOLESALE REG O 179 DE LA GAUCHETIERE O OCCUPANT DU GOUV FEDERAL AIRE DE PROTECTION BIENS CULTURELS			H22 104	VERSOS	6A		11050		11050		
1001	17142100	Lot 179 DE LA GAUCHETIERE O											

171419-50

9F.E1

4202 Cour. Federal - Mors des Travaux Publics

4602 2001 University H3A 2A6

CERT	EFF	R
24/4/79	15/7/78	Q

171420-00

9F.E1

4202 Cour. Federal - Mors des Travaux Publics

4602 2001 University H3A 2A6

CERT	EFF	R
24/4/79	15/7/78	Q

17141900

9F.E1

Cour. Federal Mors des Travaux Publics

2001 University H3A 2A6

CERT	EFF	UT
28/6/79	15/3/79	10

CODE	COMPTE ACCOUNT	EMPLACEMENT - NOM, PROFESSION, RESIDENCE LOCATION - NAME, OCCUPATION, RESIDENCE					SUPERFICIE SURFACE	S C A T E R E G I O N	S C H O O L	VALEUR EN DOLLARS VALUE IN DOLLARS			REMARQUES REMARKS	
		DIV. CAD. CAD. DIV.	CADASTRE	SUBDIVISION	FRONT FRONTAGE	PROFONDEUR DEPTH				TERRAIN LAND	BÂTIMENT BUILDING	TOTAL		
2002	17142100	16 P567			2110	IRR	1,74200							
3001								6A		9200		9700	E OI	23679 15379 38
4201								1B	281	4700	61000	91500	E OI	1905
4601														ANNULÉ
6500														Poste aux 17144450
6801														17/11/18/79
1001	17142200	125 DE LA GAUCHETIERE O												
2002		16 P567			2120	8030	1,84000							
2002					2430	9860								
3001								4A	281	10150	18700	25000	E OI	17/11/18/79
4201								6A		10150		10150		
4601														ANNULÉ
6500														Poste aux 17144450
6801														
1001	17142500	LOT DE LA GAUCHETIERE O												
2002		16 P570			8958	10847	11,67400							
2002					12425	IRR								
2004		16 P570			3492	5033	1,75550							
2006		16 P572			6210	11940	7,12500							
2006					6800	11670								
2999							20,55450							
3001								6A	281	40000		40000	E OI	17/11/18/79
4201														
5701														
5702														
6220														
6500														
6801														
7001														
1001	17142700	LOT DE LA GAUCHETIERE O												
2002		16 P593	P593		259	5500	13500							
2002						5522								
2004		16 P592	P592		IRR	1952	64800							
2004						1833								
2006		16 PN	PN		250	1078	2900							
2006					304	1246								
2999							81200							

9179 15379

171922-00

9FE1

4262. Cour. Fédéral - memo des travaux publics

4602. 2001 University H3A 1K3

DEPT	SY-C	R
01/2/71	1/5/70	0

17142100

9FE1

Cour. Fédéral Mins. Travaux Publics

2001 University H3A 2A6

DEPT	SY-C	R
08/09/5379	33	

17142500

9FE1

Cour. Fédéral Mins. Travaux Publics

2001 Université H3A 2A6

DEPT	SY-C	R
1677911-5-76	6	

CODE	COMPTE ACCOUNT	EMPLACEMENT - NOM, PROFESSION, RÉSIDENCE LOCATION - NAME, OCCUPATION, RESIDENCE						SCOLAIRE SCHOOL	VALEUR EN DOLLARS VALUE IN DOLLARS			REMARQUES REMARKS			
		DIV. CAD. CAD. DIV.	CADASTRE SUBDIVISION	FRONT FRONTAGE	PROFONDEUR DEPTH	SUPERFICIE SURFACE	TERRAIN LAND		BÂTIMENT BUILDING	TOTAL					
3001	17142700							6B	2B1	4450		4450	EQ 1	18-2	
4204		LA VILLE DE MONTRÉAL (SERVICE DES IMMEUBLES)													
4604		275 NOTRE-DAME, E. H2Y 1C6													
6001		MEILLEUR AMÉNAGEMENT													
1001	17142800	85-81 DE LA GAUCHETIÈRE O													
2002		16 P594		703	IRR	42900									
2004		16 P594		IRR	IRR	2,60000									
2999						3,02900									
3001								4B	1 2B1	14700	69800	84500	T C 1		
4201		MRS ALFRED K LEE (JENNIE CON)													
4601		10280 AV HAMELIN H2B 2E6													
4202		MR HERBERT Y LEE, MANAGER													
4602		2830 CARDIN TRACY J3R 256													
1001	17142900	77-75 DE LA GAUCHETIÈRE O													
2002		16 595	1	2900	9460	2,70700									
2002				2730	9430										
3001								4A	2 2B1	14900	12250	27150	T S 1		
4211		YEE FUNG CO LTD													
4611		77 DE LA GAUCHETIÈRE O H2Z 1C2													
6001		UNDER EMPHYTEUTIC LEASE FROM THE CITY													
6002		FOR 10 YEARS FROM 1970													
1001	17143000	73-69 DE LA GAUCHETIÈRE O													
2002		16 595	2	3700	9425	3,79400									
2002				4450	9450										
2004		16 596	1	1616	9367	96800									
2004				450											
2999						4,76200									
3001								4B	1 2B1	24200	51850	76050	T C 1		
4211		MR JACK WONG, REST KEEPER													
4611		5135 CLARK H2T 2V1													
4212		MR PETER WONG, REST KEEPER													
4612		7004 AV CHAMPAGNEUR OUTREMONT H2Y 3P8 la Gauchetière													
4213		MR YUM YIP WONG, REST KEEPER													
4613		5126 ST URBAIN H2T 2W5													
6701		63 DE LA GAUCHETIÈRE O H2Z 1C2													
6001		UNDER EMPHYTEUTIC LEASE FROM THE CITY													
6002		FOR 10 YEARS FROM 1970													

CODE	COMPTE ACCOUNT	EMPLACEMENT - NOM, PROFESSION, RÉSIDENCE LOCATION - NAME, OCCUPATION, RESIDENCE					SCOLAIRE SCHOOL	VALEUR EN DOLLARS VALUE IN DOLLARS			REMARQUES REMARKS
		CADASTRE SUBDIVISION	FRONT FRONTAGE	PROFONDEUR DEPTH	SUPERFICIE SURFACE	TERRAIN LAND		BÂTIMENT BUILDING	TOTAL		
1001	17143100	67-63 DE LA GAUCHETIERE 0									
2002		16 596	2	5075	9367	4,74100					
2002				6200	9316						
3001							48 4A	1 281	26100	56250	82350 T C I
4211		MR JACK WONG, REST. KEEPER					IA				
4611		5135 CLARK H2T 2V1									
4212		MR PETER WONG, REST. KEEPER					IA				
4612		700A AV CHAMPAGNEUR OUTREMONT H2V 3P8 6200sq ft, laque en titane					IA				
4213		MR. YUM YIP WONG, REST. KEEPER					IA				
4613		5128 ST URBAIN H2T 2W5									
5701		63 DE LA GAUCHETIERE 0 H2Z 1C2									
6001		UNDER EMPHYTEUTIC LEASE FROM THE CITY									
6002		FOR 10 YEARS FROM 1970									
1001	17143200	57-55 DE LA GAUCHETIERE 0									
1002		1058 Clark									
2002		16 596	3	390	9330	44400					
2002				690	IRR						
2004		16 597	1	3460	9210	3,11300					
2004				3160		1,258 00					
2004		16 597	2	3500	IRR	3,55700					
3001				3700	4775	5,31500					
4211		LADE GARDEN CAFE INC					CA				
4611		57 DE LA GAUCHETIERE 0 H2Z 1C2									
6001		UNDER EMPHYTEUTIC LEASE FROM THE CITY									
6002		FOR 10 YEARS FROM 1970									
1001	17143300	53-51 DE LA GAUCHETIERE 0									
1002		1050-50 CLARK									
2002		16 597	2	3933	5783	2,234 00					
2002				4725	9285	4,04200					
3001				4775	5725						
4211		NEW LOTUS CAFE INC					CA				
4611		1050 CLARK H2Z 1K2									
6001		UNDER EMPHYTEUTIC LEASE FROM THE CITY									
6002		FOR 10 YEARS FROM 1970									
7001		CLARK									
7002		9 DE LA GAUCHETIERE 0 VOIR 1050 BL ST LAURENT									
7003		BL ST LAURENT									
7004		DEBUT DE DORCHESTER BL 0									
7005		BL ST LAURENT									
7006		CLARK									
7007		50-60 DORCHESTER BL 0 VOIR 1120-22 CLARK									

CODE	COMPTE ACCOUNT	EMPLACEMENT - NOM, PROFESSION, RESIDENCE LOCATION - NAME, OCCUPATION, RESIDENCE						SCOLAIRE SCHOOL	VALEUR EN DOLLARS VALUE IN DOLLARS			REMARQUES REMARKS	
		DIV. CAD. CAD. DIV.	CADASTRE	SUBDIVISION	FRONT FRONTAGE	PROFONDEUR DEPTH	SUPERFICIE SURFACE		TERREIN LAND	BÂTIMENT BUILDING	TOTAL		
1001	17143600	LOT DORCHESTER BL 0											
2002			16 P605		6150	2420	1,96700						
2002						2350							
2004			16 P604		4600	6087	3,79500						
2004						6048							
2999							4,24200						
3001								4K	1 2B1	85250	85250	T.V. 1	
4211			MR SAM MASOUD, EXECUTIVE										
4611			52 DORCHESTER BL 0 #1 H2Z 1A2										
6220			TERRAIN DE STATIONNEMENT										
6801			AIRE DE PROTECTION BIENS CULTURELS										
1001	17143700	LOT DORCHESTER BL 0											
2002			16 P583		6740	2290	1,40800						
2002					6300	IRR							
3001								6B	2B1	35200	35200	EQ 18-2	
4204			LA VILLE DE MONTRÉAL (SERVICE DES IMMEUBLES)										
4604			275 NOTRE-DAME, E. H2Y 1C6										
1001	17143800	LOT DORCHESTER BL 0											
2002			16 P582		1818	IRR	74100						
2002					2290	1435							
3001								6B	2B1	16700	16700	EQ 18-3	
4204			LA VILLE DE MONTRÉAL (SERVICE DES IMMEUBLES)										
4604			275 NOTRE-DAME, E. H2Y 1C6										
6801			AIRE DE PROTECTION BIENS CULTURELS										
7001			ST URBAIN										
1001	17144450	LOT DORCHESTER BL 0											
2002			16 579	1	7200	3900	2,95000						
2004			16 579	2	5850	4267	2,60600						
2004					5900								
2006			16 580	P-1	3280	450	14800						
2008			16 580	2	3280	3350	1,09500						
2008					3160								
2010			16 N.CAD.		870	8200	71300						
2012			16 P579		4400	4250	1,87000						
2014			16 578		11500	4200	4,93000						
2014			16 P577		4410	12320	5,36500						
2016					4300								
2018			16 P576		1950	1187	23100						
2018						1185							

CODE	COMPTE ACCOUNT	EMPLACEMENT - NOM, PROFESSION, RÉSIDENCE LOCATION - NAME OCCUPATION, RESIDENCE					SCOLAIRE SCHOOL	VALEUR EN DOLLARS VALUE IN DOLLARS			REMARQUES REMARKS	
		DIV. CAD. CAD. DIV.	CADASTRE. SUBDIVISION	FRONT FRONTAGE	PROFONDEUR DEPTH	SUPERFICIE SURFACE		TERRAIN LAND	BÂTIMENT BUILDING	TOTAL		
2020	17144450	16 P575		3530	IRR	2,35600						
2020				5443	4720							
2022		16 575	1	5443	11772	3,05300						
2022				4400	IRR							
2024		16 574		16200	4215	4,40100						
2024		16 573		20200	4215	3,55700						
2026		16 P572		20240	12860	17,21300						
2028				IRR	6770							
2030		16 571		8000	11900	9,12000						
2032		16 569		9900	19650	13,66100						
				8700	14650	14,42600						
				IRR								
				6160	5750	1,99100						
2038		16 P565		31700	IRR	37,01000						
2038				28680								
2040		16 N.CAD		IRR	32600	6,55100						
2040				3080								
2042		16 562		8400	4000	3,36000						
2044		16 563		8400	4000	3,39200						
2044				8360	4875							
2046		16 P564		8360	3570	2,91800						
2046					3910							
2046						257,35400						
2999						205,84100						
3001												
4201		GOUV FEDERAL MINS DES TRAVAUX PUBLICS										
4601		2001 UNIVERSITY H3A 2A6										
6801		AIRE DE PROTECTION BIENS CULTURELS										
7001		JEANNE MANCE										
1001	17144600	LOT DORCHESTER BL 0										
2002		16 P548		3350	3550	17,14900						
2002					3310							
2004		16 P548		IRR	2310	29700						
2004				1050	3230							
2999						1,44600						
3001												
4204		LA VILLE DE MONTRÉAL (SERVICE DES IMMEUBLES)										
4604		275 NOTRE-DAME, E. H2Y 1C6										
1001	17144800	LOT DORCHESTER BL 0										
2002		16 P548		222	3320	23700						
2002				230	3200							
3001												
4204		JDEL INVESTMENT INC										
4604		1435 ST ALEXANDRE #1030 H3A-2										

Compteur de
1703500
17141900 à 1714200
1703040 à 1703070
1707260 à 1707290
1708150 à 17142500

Cent. 14-1-80 (eff. 01-05-79) FO R.54m

CERT.	IMP.	0
1/1/79	1/5/79	

16224150
10254150
6834450
0237900

CODE	COMPTE ACCOUNT	EMPLACEMENT - NOM, PROFESSION, RÉSIDENCE LOCATION - NAME, OCCUPATION, RESIDENCE					S C A T E G O R I E D E L I M I N A T I O N P A Y E M E N T M U N I C I P A L	S C H O L A I R E S C H O O L	VALEUR EN DOLLARS VALUE IN DOLLARS			M U N I C I P A L	R E M A R Q U E S R E M A R K S
		DIV. CAD CAD. DIV.	CADASTRE SUBDIVISION	FRONT FRONTAGE	PROFONDEUR DEPTH	SUPERFICIE SURFACE			TERRAIN LAND	BÂTIMENT BUILDING	TOTAL		
6801	17144800	AIRE DE PROTECTION BIENS CULTURELS											
1001	17144900	LOT DORCHESTER BL 0											
2002		16 P547		3300	10700	3,49800							
2002					10500								
3001							PK	2 281	68000		68000	T V 1	
4204	4604	JOEL INVESTMENT INC 1435 ST ALEXANDRE #1030 H3A 2G4					CA						
6220	6801	TERRAIN DE STATIONNEMENT AIRE DE PROTECTION BIENS CULTURELS											
1001	17145000	LOT DORCHESTER BL 0											
2002		16 P546		3340	370	10000							
2002				3330	230								
2004		16 P545		680	230	1500							
2004					200								
2999						11500							
3001							68	281	4600		4600	EQS 18-2	
4204	4604	LA VILLE DE MONTRÉAL (SERVICE DES IMMEUBLES) 275 NOTRE-DAME, E. H2Y 1C6					ST						
7001	7002	ANDERSON BLEURY											
1001	17145350	400-440 DORCHESTER BL 0											
2002		16 P500		8625	5540	4,91000							
2002				8705	5810								
2004		16 P502		7500	4260	3,10900							
2004				7145	4230								
2006		16 P501		4750	IRR	63700							
2006				5740	1280								
2008		16 P500		1880	1280	23800							
2008				1750	1370								
2010		16 P498		4700	5810	2,75100							
2010					5950								
2012		16 P497		5025	5950	3,00300							
2012				4800	6110								
2014		16 P495		9400	IRR	3,58500							
2014				IRR	3670								
2016		16 496		IRR	IRR	2,44500							
2016				10030	2720								
2999						20,67800							
3001							4E	2 281	697100	7978800	8875900	T C 1	
4201	4601	LES IMMEUBLES LANCE LIMITEE 309 DESLAURIERS V ST LAURENT H4N 1X3					CP						

CODE	COMPTE ACCOUNT	EMPLACEMENT - NOM, PROFESSION, RÉSIDENCE LOCATION - NAME, OCCUPATION, RESIDENCE						MUNICIPAL	VALEUR EN DOLLARS VALUE IN DOLLARS			REMARQUES REMARKS
		CADASTRE	SUBDIVISION	FRONT FRONTAGE	PROFONDEUR DEPTH	SUPERFICIE SURFACE	SCHOOL		TERRAIN LAND	BÂTIMENT BUILDING	TOTAL	
6801	17145350	AIRE DE PROTECTION BIENS CULTURELS										
7001		ST ALEXANDRE										
7002		TRAVERSEZ										
7003		ST ALEXANDRE										
7004		DE BLEURY										
1001	17145900	305 DORCHESTER BL 0										
2002		16 P464		13105	14130	18,05000						
2002				12700	13930							
2004		16 P464		9760	13930	17,44300						
2004				13950	IRR							
2006		16 P459		3930	4080	1,53300						
2008					3740							
2008		16 P458		3625	2410	93100						
2010		16 P462		3620	2722	90200						
2010				4320	1845							
2012		16 P463		4320	1870							
2012					3645	1,57400						
2012					3670							
2014		16 P457		245	2192	17100						
2014				220	2130							
2016		16 P460		4435	18700	2,40400						
2016				4320	5095	1,34100						
2016		16 P461		4320	1840	79700						
2018					1850							
2999						42,67500						
3001						42,71210						
4204		GOUVERNEMENT FEDERAL - MINIS TRAVAUX PUBLICS										
4604		2001 UNIVERSITY H3A 2A6										
6001		IMPOT FEDERAL SUR LE REVENU										
7001		JEANNE MANCE										
1001	17147350	175-125 DORCHESTER BL 0										
1002		180-190-100 STE CATHERINE 0										
2002		16 P406		11130	IRR	4,81700						
2002				9550	4460							
2004		16 P405		2040	4460	92200						
2004				2070	4470							
2006		16 P404		6540	4470	2,94400						
2006				6590	4500							
2008		16 P403		4250	4500	1,87800						
2008				4050	4550							
2010		16 P402		4410	4550	2,00400						
2010				4380	4570							
2012		16 P401		4830	4770	3,24500						
2012					6750							
2014		16 P400		4770	4750	3,25700						
2014				4860	4780							
2016		16 P407		3250	4060	1,33000						
2016				3270	4100							
2018		16 P408		6720	4240	2,59700						
2018				IRR	IRR							

CODE	COMPTE ACCOUNT	EMPLACEMENT - NOM, PROFESSION, RESIDENCE LOCATION - NAME, OCCUPATION, RESIDENCE						SCOLAIRE SCHOOL	VALEUR EN DOLLARS VALUE IN DOLLARS			REMARQUES REMARKS
		DIV. CAD. CAD. DIV.	CADASTRE	SUBDIVISION	FRONT FRONTAGE	PROFONDEUR DEPTH	SUPERFICIE SURFACE		TERRAIN LAND	BÂTIMENT BUILDING	TOTAL	
2020	17147350	16	P407		3490	4950	46500					
2020					IRR	4450						
2022		16	410		1790	4400	77700					
2022					1790							
2024		16	411		1900	4400	83600					
2026		16	412		4400	IRR	2,82600					
2026					IRR	8340						
2028		16	413		4300	8340	3,89500					
2028						8360						
2030		16	414		4200	8360	3,83600					
2030						8480						
2032		16	415		4300	8480	3,45900					
2032						8540						
2034		16	416		4420	8540	3,80500					
2034					4450	8600						
2036		16	417	1	8450	4200	3,84900					
2038		16	P417		1200	4200	50400					
2040		16	418	1	8450	4400	3,71600					
2042		16	P418		1200	4400	82800					
2044		16	P419		1200	6050	72600					
2046		16	419	1	3100	6050	1,87600					
2048		16	420		4700	6050	2,85300					
2048						6050						
2050		16	421		4500	6120	2,74500					
2050						6060						
2052		16	422		4780	6120	2,90900					
2052					4700	6120						
2054		16	423		5330	6210	3,28600					
2054					5300	6120						
2056		16	424		2120	6290	1,33300					
2056						6210						
2058		16	425		4450	6270	2,79500					
2058						6270						
2060		16	426		4275	6270	2,68800					
2060					4300							
2062		16	P427		3600	6270	2,26700					
2062					3630	6270						
2064		16	P428		3880	6360	2,40500					
2064					3750	6360						
2066		16	429		2100	6350	1,23500					
2066						6370						
2068		16	430		2200	6370	1,40400					
2068						6390						
2070		16	431		2100	6390	1,34400					
2070						6410						
2072		16	432		3080	6410	1,89700					
2072					2130	6430						
2074		16	433		5338	6430	3,42900					
2074					5460	6370						
2076		16	434		2520	6370	1,56800					
2076					2450							
2078		16	435		2925	6370	1,90800					
2080		16	436		3835	6370	2,46000					
2080					3885							
2082		16	437		1625	6370	1,03700					
2082						6395						
2084		16	438		8490	6395	5,42600					
2084					8470	6400						
2086		16	439		20960	4280	8,93400					
2086					20900	4290						
2088		16	440		21020	4360	8,97100					
2088					20960	4150						

CODE	COMPTÉ ACCOUNT	EMPLACEMENT - NOM, PROFESSION, RÉSIDENCE LOCATION - NAME, OCCUPATION, RESIDENCE			FRONT FRONTAGE	PROFONDEUR DEPTH	SUPERFICIE SURFACE	SCOLAIRE SCHOOL	VALEUR EN DOLLARS VALUE IN DOLLARS			REMARQUES REMARKS
		DIV. CAD. CAD. DIV.	CADASTRE	SUBDIVISION					TERRAIN LAND	BÂTIMENT BUILDING	TOTAL	
2090	17147350		16 441		21200	4380	9,06700					
2090					21020	4200						
2092			16 442		21491	8225	18,03000					
2092					21200	8700						
2094			16 P443		9786	5502	5,37200					
2094					9745							
2096			16 P445		4200	5498	2,27000					
2096					4130	5502						
2098			16 P446		IRR	IRR	1,95000					
2098					3660	5498						
2100			16 446	P1	1260	5499	39300					
2100					IRR	IRR						
2102			16 447	P1	2020	5491	1,14200					
2102					2140	5499						
2104			16 P447		6500	5482	3,56400					
2104						5491						
2106			16 P448		17200	8450	14,70600					
2106					17220	8440						
2108			16 P449		17050	6550	11,12300					
2108					17200	6440						
2110			16 P450		IRR	6570	10,50400					
2110					17050	6166						
2112			16 P451		IRR	3710	1,46800					
2112					3000	5238						
2114			16 452		8550	5238	4,53700					
2114					8685	5302						
2116			16 P453		3450	120	5000					
2116						170						
2118			16 P454		2100	090	2200					
2118						120						
2120			16 P455		2140	060	1600					
2120						090						
2122			16 P456		IRR	050	800					
2122					1580	060						
2124			16 856		860	170	1500					
2124						180						
2126			16 P399		13700	230	34900					
2126						280						
2128			16 398		13660	5290	7,03800					
2128					13700	5000						
2130			16 397		13600	8300	9,91700					
2130					IRR	IRR						
2132			16 396		13840	6400	6,88200					
2132					13600	6591						
2134			16 395	1	13240	4300	5,69800					
2134					13260							
2136			16 395	2	12170	4300	5,25900					
2136					12200							
2138			16 394		8200	4280	3,48900					
2138						4240						
2140			16 393		IRR	8640	9,96700					
2140					12360	IRR						
2142			16 392		10650	6300	5,68400					
2142					10800							
2144			16 391		13200	3230	4,32700					
2144					13280	3310						
2146			16 P390		13160	6583	11,25600					
2146					13200	IRR						
2148			16 P375		4480	5010	2,48500					
2148					IRR	4350						
2150			16 P376		5740	7080	4,57800					
2150					IRR	IRR						

CODE	COMPTE ACCOUNT	EMPLACEMENT - NOM, PROFESSION, RÉSIDENCE LOCATION - NAME, OCCUPATION, RESIDENCE					SCOLAIRE SCHOOL	VALEUR EN DOLLARS VALUE IN DOLLARS				REMARQUES REMARKS
		DIV. CAD. CAD. DIV.	CADASTRE	SUBDIVISION	FRONT FRONTAGE	PROFONDEUR DEPTH		SUPERFICIE SURFACE	CLASSE CLASS	TERRAIN LAND	BÂTIMENT BUILDING	
2152	17147350	16	P377		4570	3800	1,73100					
2152					4540							
2154		16	P378		4610	4318	1,98100					
2154					4570							
2156		16	P379		4900	2175	1,06800					
2156					4890							
2158		16	P380		4930	2125	1,09300					
2158					4900							
2160		16	P381		5980	2125	1,27000					
2160					5770							
2162		16	P382		6000	2175	1,30900					
2162					5980							
2164		16	P383		IRR	4260	4,14600					
2164					9970	IRR						
2166		16	P384		5820	IRR	69000					
2166					IRR	1950						
2168		16	P385		5850	3250	1,89600					
2168					5820							
2170		16	P386		IRR	9675	4,80300					
2170					7320	IRR						
2172		16	P387		4980	4300	2,11800					
2172					4870							
2174		16	P388		6010	4275	2,13500					
2174					4980							
2176		16	P389		3530	3910	1,94100					
2176					5010	IRR						
2178		16	854		28300	3130	8,85000					
2178					28860	3170						
2180		16	855		9650	1000	98900					
2180					9600	1090						
2182		16	853		IRR	IRR	12,08300					
2184		16	852		2900	59110	16,87900					
2184					2780	59150						
2999							347,06300					
3001												
3002												
4211			PLACE DESJARDINS INC									
6701			2 COMPLEXE DESJARDINS #1503									
6702			CP 154 SUCCURSALE DESJARDINS MONTREAL H8B 1E9									
6801			BAIL EMPHYTEOTIQUE ECHEANCE 2036									
6101			OCCUPATION DU DOMAINE PUBLIC			VALEUR 5505						
6801			AIRE DE PROTECTION BIENS CULTURELS									
7001			ST URBAIN									
1001	17147550		LOT DORCHESTER BL 0									
2002		16	P368		4300	4230	1,81600					
2002					4250	4270						
2004		16	370 P1		4160	4500	1,86300					
2004					4120							
2006		16	370 P1		4120	600	24700					
2006					4100							
2008		16	370 P4		4100	3950	1,61200					
2008					4080							

4E 2 281 17353150 9999999 17353149 T C 1
4E 2 281 1 1 49766881 49766881 T C 1

CODE	COMPTE ACCOUNT	EMPLACEMENT - NOM, PROFESSION, RÉSIDENCE LOCATION - NAME, OCCUPATION, RESIDENCE						SCOLAIRE SCHOOL	VALEUR EN DOLLARS VALUE IN DOLLARS			REMARQUES REMARKS	
		D.V. CAD. C.A.D. DIV.	CADASTRE	SUBDIVISION	FRONT FRONTAGE	PROFONDEUR DEPTH	SUPERFICIE SURFACE		TERRAIN LAND	BÂTIMENT BUILDING	TOTAL		
2010	17147550	16	P366		4390	4030	1,75600						
2010					4340	4020							
2012		16	P369		4250	4300	1,81600						
2012					4200								
2014		16	370	P9	4200	3870	1,60300						
2014					4160	3800							
2016		16	P367		4340	4200	1,83400						
2016					4300	4300							
2999							12,54900						
3001								80	381	239150	229150	803 18-2	
4204		LA VILLE DE MONTRÉAL (SERVICE DES IMMEUBLES)											
4604		275 NOTRE-DAME, E. H2Y 1C6											
1001	17147650	75-61 DORCHESTER BL. 0											
2002		16	P366		2210	4030	89400						
2002						4000							
2004		16	P367		2210	4300	96900						
2004						4250							
2006		16	P363		6500	4000	2,59000						
2006						3970							
2008		16	364		6500	4250	2,79100						
2008					6425	4200							
2010		16	P368		8676	4270	3,62400						
2010					8610	4200							
2012		16	P369		8610	4300	3,64200						
2012					8750	4000							
2014		16	370	P9	3150	3800	1,20100						
2014					3140	3742							
2016		16	370	10	5600	4300	2,42200						
2016						4350							
2018		16	370	P1	3140	5100	1,63200						
2018					3210								
2020		16	370	2	5555	2200	1,23000						
2020					5645	2160							
2022		16	370	3-1	1075	1767	19200						
2022					1000	1775							
2024		16	370	3-2	4570	IRR	2,41200						
2024					5400	4650							
2026		16	370	P4	3210	3390	75700						
2026					3177	2360							
2028		16	B35		1900	27920	5,88400						
2028					2090								
2030		16	361	3	14740	29890	43,77400						
2030					14660	29650							
2032		16	361	2	14668	2100	3,08000						
2032					14643								
2999							76,79600						
3001								80	2 381	2082900	32684100	34747000 T C 3	
4204		LA COMMISSION HYDROELECTRIQUE DE QUEBEC											
4604		75 BL DORCHESTER O SERVICE DES TAXES #1800 H2Z 1A4											
6009		EQUIPEMENT HYDRO QUEBEC ROLE MARS 71 3270300											
6101		OCCUPATION DU DOMAINE PUBLIC VALEUR 29866											

CODE	COMPTE ACCOUNT	EMPLACEMENT - NOM, PROFESSION, RÉSIDENCE LOCATION - NAME, OCCUPATION, RESIDENCE					CATEGORIE IMMOBILIERE CATEGORY	SCOLAIRE SCHOOL	VALEUR EN DOLLARS VALUE IN DOLLARS			MUNICIPAL	REMARQUES REMARKS
		CADASTRE SUBDIVISION	FRONT FRONTAGE	PROFONDEUR DEPTH	SUPERFICIE SURFACE	TERRAIN LAND			BÂTIMENT BUILDING	TOTAL			
6001 6801	17148000	MEILLEUR AMENAGEMENT AIRE DE PROTECTION BIENS CULTURELS											
7001 7002		ST URBAIN JEANNE HANCE											
1001	17148820	LOT STE CATHERINE O											
2002 2002		16 P406		12050 IRR	4330 150	71300							
3001							68	281	17100		17100	EQ 18-2	
4211 4611		LA VILLE DE MONTRÉAL SERVICE DES IMMEUBLES 275 NOTRE DAME E											
6001		PINS PRIVÉES											
1001	17148900	LOT STE CATHERINE OUEST											
2002 2002		16 P473		IRR 1210	7145 8330	92800							
3001							78	2 281	27850		27850	T V 1	
4204 4604		BURAK ENTERPRISES CORP 14 HOLLY RD HAMPSTEAD H3X 3K7					CA	2					
1001	17149000	262-264 STE CATHERINE OUEST											
2002 2002		16 P474		1965	6310 8340	1,62400							
3001							44	2 281	40600	9350	49950	T S 1	
4204 4604		BURAK ENTERPRISES CORP 14 HOLLY RD HAMPSTEAD H3X 3K7					CA	2					
6101		OCCUPATION DU DOMAINE PUBLIC											VALEUR 121
1001	17149100	268-270 STE CATHERINE OUEST											
2002		16 474	2	1988	8366	1,65100							
3001							98	2 281	41250	30550	61800	T C 1	
4211 4611		BURAK ENTERPRISES CORP 292 STE CATHERINE O H2X 2A1					CA	3					
6101		OCCUPATION DU DOMAINE PUBLIC											VALEUR 168

CODE	COMPTE ACCOUNT	EMPLACEMENT - NOM, PROFESSION, RÉSIDENCE LOCATION - NAME, OCCUPATION, RESIDENCE						CATEGORIE CATEGORIES CATEGORIES	SCOLAIRE SCHOOL	VALEUR EN DOLLARS VALUE IN DOLLARS			MUNICIPAL	REMARQUES REMARKS
		DIV. CAD. CAD. DIV.	CAGASTRE	SUBDIVISION	FRONT FRONTAGE	PROFONDEUR DEPTH	SUPERFICIE SURFACE			TERRAIN LAND	BÂTIMENT BUILDING	TOTAL		
1001	17149200													
2002			16 474	1	1970	8360	1,64900							
2002						8380								
3001								48	2 281	41200	41350	82550	T C 1	
4211		BURAK ENTERPRISES CORP						CA	1					
4611		274 STE CATHERINE O												
1001	17149300													
2002			16 P474		2000	8500	1,70000							
3001								48	2 281	42500	11900	54400	T C 1	
4204		BURAK ENTERPRISES CORPORATION						CA	1					
4604		306 STE CATHERINE O												
1001	17149400													
2002			16 475	1	2525	8320	2,16700							
2002						8366								
3001								48	1 281	53650	44450	98100	T C 1	
4211		ESTATE MRS MOSES BURAK-SARA L GOLDBZER						CA	2					
4611		14 HOLLY RD HAMPSTEAD H3X 3K7												
1001	17149500													
2002			16 475	2	2575	8360	2,15700							
2002						8384								
3001								48	1 281	53900	29600	83500	T C 1	
4211		MR MOSES BURAK, MERCHANT						CA	C2					
4611		14 HOLLY RD HAMPSTEAD H3X 3K7												
6101		OCCUPATION DU DOMAINE PUBLIC				VALEUR	98							
7001		298-322 STE CATHERINE O VOIR 1211-61 DE BLEURY												
7002		BLEURY												
1001	17149700													
1002		352-92 STE CATHERINE O												
1003		1256 DE BLEURY												
2002			16 P485	A	2440	ERR	3,34800							
2602					2750	14250								

CODE	COMPTE ACCOUNT	EMPLACEMENT - NOM, PROFESSION, RÉSIDENCE LOCATION - NAME, OCCUPATION, RESIDENCE					SUPERFICIE SURFACE	SCOLAIRE SCHOOL	VALEUR EN DOLLARS VALUE IN DOLLARS			REMARQUES REMARKS	
		CADASTRE	SUBDIVISION	FRONT FRONTAGE	PROFONDEUR DEPTH				TERRAIN LAND	BÂTIMENT BUILDING	TOTAL		
2004	17149700	16 P485	B	3790	6600	2,79400							
2004				3750	7000								
2004		16 485		8100	5180	3,45600							
2006				8450	4550								
2008		16 487		4130	3300	1,37000							
2008				4200	3350								
2010		16 488		8450	4850	5,23500							
2010				11365	4150								
2012		16 489		3170	IRR	1,76700							
2012				2779	6150								
2014		16 489	A	3900	825	23400							
2014				2742	542								
2016		16 491		8275	10200	14,14100							
2016				8975	IRR								
2018		16 490		2742	11075	3,57200							
2018				3725	10400								
2999						38,13700							
3001							48	2	2B1	1876350	234400	2129750	T C 1
4201		FRED HAR DA RICK INC #300											
4601		7275 SHERBROOKE E HIN 1E9 f621(2-10-79)SL											
4202		GLADSTONE INVESTMENT CORP											
4203		HARWILL INVESTMENT CORP											
6101		OCCUPATION DU DOMAINE PUBLIC VALEUR 500											
7001		ST ALEXANDRE											
7002		TRAVERSEZ											
7003		CITY COUNCILLORS											
1001	17149800	481-451 STE CATHERINE OUEST											
1002		1411 CITY COUNCILLORS											
2002		16 P216		23650	11260	19,40000							
2002				IRR	9800								
3001							15	2B1	108400	21950	129450	ED9 18-5	
3002							48	2	2B1	975600	165800	1141100	T C 1
4204		THE TRUSTEES OF ST JAMES UNITED CHURCH											
4604		463 STE CATHERINE W #228											
6001		CHURCH ENTRANCE, CENTRAL PART OF BLDG											
1001	17149900	463 STE CATHERINE O											
1002		1408 ST ALEXANDRE											
2002		16 P216		IRR	22300	58,90200							
2602				23900	22700								
3001							15	2B1	1654200	890000	2234200	ED9 18-5	
4204		TRUSTEES OF THE ST JAMES METHODIST CHURCH											
4604		463 STE CATHERINE O #255											

CODE	COMPT. ACCOUNT	EMPLACEMENT - NOM. PROFESSION, RESIDENCE LOCATION NAME OCCUPATION, RESIDENCE					MÉTRES MÈTRES	MÉTRES MÈTRES	MÉTRES MÈTRES	MÉTRES MÈTRES	MÉTRES MÈTRES	VALEUR EN DOLLARS VALUE IN DOLLARS			MUNICIPAL	REMARQUES REMARKS
		FRONT FRONTAGE	PROFONDEUR DEPTH	SUPERFICIE SURFACE	SCOLAIRE SCHOOL	TERRAIN LAND						BÂTIMENT BUILDING	TOTAL			
6001	17149900	EGLISE														
7001		ST ALEXANDRE														
1001	17160000	405-403 STE CATHERINE OUEST														
1002		1401-03 ST ALEXANDRE														
2002		16 231		1926	IRR	61700										
2002				1828	4728											
3001							4B	1 281	81050	33750	84800	T C 1				
4204		MR THEO THIEPLEMANS, ARCHITECT														
4604		A C N121 ARENYS DE MAR BARCELONA ESPAGNE														
5701		ATT ROGER SEGUIN														
5702		6281 AV DES BELGES H2P 281														
6101		OCCUPATION DU DOMAINE PUBLIC					VALEUR	106								
1001	17160100	401 STE CATHERINE O														
1002		1405 ST ALEXANDRE														
2002		16 232		2020	4640	94500										
2002				2110	4670											
3001							4B	1 281	98280	28650	76900	T C 1				
4201		MR THEOPHILE THIELEMANS														
4601		A C N121 ARENYS DE MAR BARCELONA ESPAGNE														
5701		ATT ROGER SEGUIN														
5702		6281 DES BELGES H2P 281														
1001	17160140	399 STE CATHERINE WEST														
2002		16 233	2	2178	7196	1,54000										
2002					7192											
2004		16 229	11	2167	1010	21500										
2004					992											
2006		16 229	10	2167	1304	28300										
2006					1308											
2999						2,05800										
3001							4B	2 281	92350	106650	199000	T C 1				
4202		SNIDERMAN RADIO SALES AND SERVICE LIMITED														
4602		347 YONGE TORONTO ONT M5B 1S3														
1001	17160170	395-393 STE CATHERINE OUEST														

7/10/79

COMMUNAUTÉ URBAINE DE MONTRÉAL
MONTRÉAL URBAN COMMUNITY

RÔLE D'ÉVALUATION DES IMMEUBLES POUR L'EXERCICE FINANCIER
VALUATION ROLL OF IMMOVABLE PROPERTIES FOR THE FISCAL YEAR: 1979-80

VILLE DE MONTRÉAL

SERVICE D'ÉVALUATION
VALUATION DEPARTMENT

CODE	COMPTE ACCOUNT	EMPLACEMENT - NOM, PROFESSION, RÉSIDENCE LOCATION - NAME, OCCUPATION, RESIDENCE						V. P. S.	V. P. S.	V. P. S.	V. P. S.	V. P. S.	VALEUR EN DOLLARS VALUE IN DOLLARS			MUNICIPAL	REMARQUES REMARKS
		DIV. CAD. CAD. DIV.	CADASTRE	SUBDIVISION	FRONT FRONTAGE	PROFONDEUR DEPTH	SUPERFICIE SURFACE						TERREIN LAND	BÂTIMENT BUILDING	TOTAL		
2002	17150170	16 229	9		2108	992	20800										
2002						986											
2004		16 233	1		983	7192	71600										
2004					1012	7190											
2006		16 234	2		1108	7190	79100										
2006					1094	7186											
2008		16 229	8		2106	1308	27600										
2008					2108	1312											
2999							1,99100										
3001									4B	2 281	89350	19950	109300	T C 1			
4201		SNIDERMAN RADIO SALES AND SERVICE LIMITED						CA	2								
4601		347 YONGE TORONTO ONT. M5B 1S3															
1001	17150240	391 STE CATHERINE O															
2002		16 234	1		2092	7188	1,60700										
2002					2106	7183											
2004		16 229	6		2106	1312	27700										
2004					2108	1316											
2006		16 229	7		2108	926	20700										
2006						979											
2999							1,99100										
3001									4B	1 281	89400	19000	108400	T C 1			
4207		MR. DONALD BROWMAN, MERCHANT						1A	1								
4607		4980 KING EDWARD AV H4Y 2J6															
4210		MR. FRANKLYN BROWMAN, MERCHANT						1A	1								
4610		4862 BORDEN AV H4V 2S0															
5701		391 STE CATHERINE O															
1001	17160270	385 STE CATHERINE OUEST															
2002		16 235	3		2129	IRR	1,63000										
2002					2383	7200											
2004		16 329	2		2383	1308	26400										
2004					2016	1300											
2006		16 235	4		2050	7200	1,38800										
2006					1816	IRR											
2008		16 229	3		1867	1316	24400										
2008					1859	1308											
2999							3,42300										
3001									4B	1 201	17,1150	73700	244850	T C 1			
4204		MR. MORRIE W. GOLD, MERCHANT						1A	1								
4604		385 STE CATHERINE O															
1001	17160340	381-79-77 STE CATHERINE W															

CODE	COMPTE ACCOUNT	EMPLACEMENT - NOM, PROFESSION, RÉSIDENCE LOCATION - NAME, OCCUPATION, RESIDENCE					SUPERFICIE SURFACE	SCOLAIRE SCHOOL	VALEUR EN DOLLARS VALUE IN DOLLARS			REMARQUES REMARKS	
		CADASTRE	SUBDIVISION	FRONT FRONTAGE	PROFONDEUR DEPTH	TERRAIN LAND			BÂTIMENT BUILDING	TOTAL			
2002	17150340	16 235	2	3400	7200	2,49500							
2002				3516	7208								
2004		16 229	1	3516	1300	45400							
2004				3508	1292								
2999						2,94900							
3001							98	1 281	197450	36250	163700	T.C. 1	
4201		MR M NAGIB JOSEPH SCAFF, OPTOMETRIST											
4601		10910 TARDIVEL H3H 2K5											
1001	17150370	373-375 STE CATHERINE O											
2002		16 235	1	2539	7206	1,35800							
2002				IRR	4929								
2004		16 229	5	400	1292	5100							
2004				383									
2999						1,40400							
3001							98	1 281	70300	40200	110500	T.C. 1	
4204		MRS ARTHUR J SOLOMON (RAYETTA SCHACHTER 1/2)											
4207		MRS ABRAHAM SCHACHTER (ROSE MILLER 1/4)											
4607		2162 SHERBROOKE O H3H 1G7											
4210		MRS PHILIP FISCHER VINEBERG (MIRIAM SCHACHTER 1/4)											
4610		637 MURRAY HILL AV WESTMOUNT H3Y 2W8											
5701		ATT ASCHACHTER LTD											
5702		5415 AV CASGRAIN GOA 2MO											
1001	17150800	365-59 STE CATHERINE O											
1002		1410 DE BLEURY											
2002		16 847		14045	14406	22,30000							
2002				16328	IRR								
2004		16 229	4	970	7740	75200							
2004				990	7780								
2999						23,05200							
3001							98	2 281	974650	5911350	4386000	T.C. 1	
4203		ZYCON INVESTMENTS INC											
4603		3637 BL METROPOLITAIN E #1600 H1Z 2J4											
7001		BLEURY											
1001	17150900	307-305 STE CATHERINE O											
2002		16 241	1	8630	11011	9,43000							
2002					10810								
2004		16 241	5	8360	1011	69900							
2004					911								
2999						10,12900							

CODE	COMPTE ACCOUNT	EMPLACEMENT - NOM, PROFESSION, RÉSIDENCE LOCATION - NAME, OCCUPATION, RESIDENCE					SCOLAIRE SCHOOL	VALEUR EN DOLLARS VALUE IN DOLLARS			REMARQUES REMARKS	
		DIV. CAD. CAD. DIV.	CADASTRE	SUBDIVISION	FRONT FRONTAGE	PROFONDEUR DEPTH		SUPERFICIE SURFACE	TERRAIN LAND	BÂTIMENT BUILDING		TOTAL
3001	17150900						98	2 291	499100	399250	843350	T C 1
4201												
5701												
5702												
5703												
6101												
7001												
1001	17151050											
2004												
2004												
2006												
2006												
2999												
3001							68	281	1159850		1159850	209 10-2
4211												
4611												
6001												
6220												
7001												
1001	17151500											
1002												
2002												
2004												
2006												
2006												
2008												
2010												
2010												
2012												
2014												
2014												
2016												
2010												
2018												
2020												
2020												
2022												
2022												
2024												
2026												
2026												
2030												
2032												
2034												
2034												

ICERS
1/12/79

CODE	COMPTE ACCOUNT	EMPLACEMENT - NOM, PROFESSION, RÉSIDENCE LOCATION - NAME, OCCUPATION, RESIDENCE						SOLAIRE SCHOOL	VALEUR EN DOLLARS VALUE IN DOLLARS			REMARQUES REMARKS	
		DIV. CAS. CAR. DIV.	CADASTRE	SUBDIVISION	FRONT FRONTAGE	PROFONDEUR DEPTH	SUPERFICIE SURFACE		TERRAIN LAND	BÂTIMENT BUILDING	TOTAL		
2036	17151500	16	275	4	IRR	2060	1,09800						
2036					4600	IRR							
2038		16	275	5	IRR	IRR	81100						
2038					2000	4170							
2040		16	275	4	1000	IRR	42600						
2040					960	3200							
2042		16	274		2400	8050	1,93200						
2044		16	268		2500	8050	2,01200						
2046		16	P		13125	5030	6,61000						
2048		16	275A		10015	5030	5,34500						
2048					9825	5130							
2050		16	277	1	4750	9700	4,60800						
2052		16	267		31000	IRR	56,97500						
2062					10000	IRR							
2054		16	266		9700	14000	13,58000						
2056		16	P283		4562	IRR	107,49400						
2056					IRR	IRR							
2058		16	275	2	5600	2000	1,01500						
2058					4060	IRR							
2060		16	273		2400	8050	1,93200						
2062		16	271		2400	8050	1,93200						
2064		16	270		2400	8050	1,93200						
2066		16	276		5675	9700	5,50500						
2068		16	P277		4600	9700	4,61100						
2068						IRR							
2070		16	288		7000	IRR	15,05000						
2070					6100	21500							
2072		16	289		4860	12000	5,82000						
2074		16	P287		4860	4500	2,18200						
2999		16	P281		3700	2500	379,29400						
3001							379,29400						
4204		LA REGIE DE LA PLACE DES ARTS 175 STE CATHERINE O											
4604													
6001		BOUCHE DE METRO 1555 JEANNE MANCE <i>Air de Protection Biens Culturels</i> ST URBAIN											
6801													
7001													
1001	17151760	85-95 STE CATHERINE O											
2002	A34817 14/9/79	16	290	1	2860	11454	3,30000						
2002					2901	11455							
2004		16	290A	1	1000	11455	1,14600						
2006		16	291	1	6945	11455	7,65300						
2006					6768	11452							
2999							12,29900						
3001													
4211		INVESTEC INC 85 STE CATHERINE O #1500 H2X 3F4 VERSO											
4611													
6801		AIRE DE PROTECTION BIENS CULTURELS											
1001	17151800	71-65 STE CATHERINE O											

17/5/750

C.F.N.I.

Asselin, Burot, Paquet, Ducharme, Lapointe Inc.
85, St. Catherine St.
H2X 3P4

RECEIVED	
DATE	AMOUNT
2/10/75	61.00

DATE	DESCRIPTION	DEBIT	CREDIT	BALANCE
10 1001		4000	4000	0.00
10 1002		4000	8000	0.00
10 1003		4000	12000	0.00
10 1004		4000	16000	0.00
10 1005		4000	20000	0.00
10 1006		4000	24000	0.00
10 1007		4000	28000	0.00
10 1008		4000	32000	0.00
10 1009		4000	36000	0.00
10 1010		4000	40000	0.00
10 1011		4000	44000	0.00
10 1012		4000	48000	0.00
10 1013		4000	52000	0.00
10 1014		4000	56000	0.00
10 1015		4000	60000	0.00
10 1016		4000	64000	0.00
10 1017		4000	68000	0.00
10 1018		4000	72000	0.00
10 1019		4000	76000	0.00
10 1020		4000	80000	0.00
10 1021		4000	84000	0.00
10 1022		4000	88000	0.00
10 1023		4000	92000	0.00
10 1024		4000	96000	0.00
10 1025		4000	100000	0.00

1111-1111 1111 DE 11111111

CODE	COMPTE ACCOUNT	EMPLACEMENT - NOM, PROFESSION, RESIDENCE LOCATION - NAME, OCCUPATION, RESIDENCE					SCOLAIRE SCHOOL	VALEUR EN DOLLARS VALUE IN DOLLARS			REMARQUES REMARKS	
		DIV. CAD. CAD. DIV.	CADASTRE	SUBDIVISION	FRONT FRONTAGE	PROFONDEUR DEPTH		SUPERFICIE SURFACE	TERRAIN LAND	BÂTIMENT BUILDING		TOTAL
1002	17151000			1410-12 CLARK								
2002				15 P291	280	11952			32100			
2004				16 292	4567	11900			5,53400			
2004					4625	11750						
2006				16 P295	IRR	5400			4,56600			
2006					19083	3517						
2999									10,32100			
3001												
4201				MR HENRY KADOCH, EXECUTIVE								
4601				63 STE CATHERINE O H2X 127								
6101				OCCUPATION DU DOMAINE PUBLIC		VALEUR	14					
6801				AIRE DE PROTECTION BIENS CULTURELS								
1001	17151900			63-51 STE CATHERINE O								
2002				16 293	4830	6000			2,79800			
2002					4520	5960						
2004				16 294	5320	4000			2,16900			
2004					5440	4000						
2006				16 P295	3360	5320			1,78500			
2006					3420	5200						
2999									4,75200			
3001												
4213				MR HENRI KADOCH 1/2, TAILOR								
4613				6323 AV DE VINY H35 3RA 63 Ste Catherine O H2X 127								
4214				MR LEON LEIB FEDER 1/4, MERCHANT								
4614				5367 BELFIELD PL H3X 1R1 E.681 (26-11-79) Fo.								
4215				MR MICHAEL H FEDER 1/4, EXECUTIVE								
4615				100 GASPE #12 ILE DES SOEURS VERDUN								
6801				AIRE DE PROTECTION BIENS CULTURELS								
7001				CLARK								
1001	17152000			23-11 STE CATHERINE O								
1002				1403 CLARK								
2002				16 344	1	6060	5960		3,81600			
2002						5950	IRR					
3001												
4204				GASCO REALTY COMPANY LIMITEE								
4604				1 STE CATHERINE O								
6101				OCCUPATION DU DOMAINE PUBLIC		VALEUR	57					
6801				AIRE DE PROTECTION BIENS CULTURELS								
7001				9-1 STE CATHERINE O VOIR 1406 BL ST LAURENT								
7002				BL ST LAURENT								
7003				DEBUT DE MONTIGNY O DE								

CODE	COMPTE ACCOUNT	EMPLACEMENT - NOM, PROFESSION, RÉSIDENCE LOCATION - NAME, OCCUPATION, RESIDENCE						MUNICIPAL	VALEUR EN DOLLARS VALUE IN DOLLARS			REMARQUES REMARKS	
		DIV. CAD. CAD. DIV.	CADASTRE	SUBDIVISION	FRONT FRONTAGE	PROFONDEUR DEPTH	SUPERFICIE SURFACE		SCOLAIRE SCHOOL	TERRAIN LAND	BÂTIMENT BUILDING		TOTAL
7004	17152000			ST URBAIN									
1001	17152200			LOT DE MONTIGNY OUEST									
2002			16 305		4900	2800	1,37200						
3001								4K	1 251	4800		4800	T V 1
4204				MR ABRAHAM SADLER, MNFTR.				1A					
4604				1460 CLARK H2X 2R3									
6220				TERRAIN DE STATIONNEMENT									
1001	17152300			LOT DE MONTIGNY O.									
2002			16 304		4760	2800	1,33000						
3001								4B	221	4650		4650	18-2
4211				LA VILLE DE MONTRÉAL - SERVICE DES IMMEUBLES				97					
4611				275 NOTRE DAME E									
6001				EXPROPRIÉ POUR PARC									
7001				CLARK									
1001	17152360			20 DE MONTIGNY O									
2002			16 335		6750	7630	5,27100						
2002					6962	7675							
2004			16 P336		2760	12500	3,38900						
2004					2660								
2006			16 334	2	1890	4841	91200						
2006					1670	4861							
2008			16 334	1	1660	4861	88600						
2008					1780	4879							
2010			16 P333		3447	4879	1,64000						
2010					3332	4917							
2999							13,11800						
3001								4B	2 251	36950	362650	483600	T C 1
4211				AMALGHATED CENTRE INC				CA					
4611				20 BL DE MAISONNEUVE O H2X 123									
7001				BL ST LAURENT									
7002				TRAVERSEZ									
7003				BL ST LAURENT									
7004				CLARK									
1001	17152400			LOT DE MONTIGNY OUEST									

CODE	COMPTE ACCOUNT	EMPLACEMENT - NOM, PROFESSION, RÉSIDENCE LOCATION - NAME, OCCUPATION, RESIDENCE					MUNICIPAL CATEGORIE	SCOLAIRE SCHOOL	VALEUR EN DOLLARS VALUE IN DOLLARS			REMARQUES REMARKS
		CADASTRE	SUBDIVISION	FRONT FRONTAGE	PROFONDEUR DEPTH	SUPERFICIE SURFACE			TERRAIN LAND	BÂTIMENT BUILDING	TOTAL	
2002	17152400	16 324		10100	4650	4,81700						
2002				10250	4750							
3001							68	281	53950		53950	E03 18-2
4204		LA VILLE DE MONTRÉAL (SERVICE DES IMMEUBLES)					97					
4604		275 NOTRE-DAME, E. H2Y 1C6										
6001		MEILLEUR AMÉNAGEMENT										
1001	17152500	LOT DE MONTIGNY 0										
2002		16 307		9390	9374	8,77200						
2002				9327	9374							
3001							68	281	30700		30700	E03 18-2
4204		LA VILLE DE MONTRÉAL (SERVICE DES IMMEUBLES)					97					
4604		275 NOTRE-DAME, E. H2Y 1C6										
6001		MEILLEUR AMÉNAGEMENT										
7002		ST URBAIN										
7003		DEBUT DE DEHAISONNEUVE 0 BL										
7004		CITY COUNCILLORS										
1001	17152700	440-16 BL DE MAISONNEUVE 0										
1002		437-23 MAYOR										
2002		16 206	12	2640	8100	2,15100						
2002					8060							
2004		16 206	13	2640	8560	2,27400						
2004					8528							
2006		16 206	16	2500	6828	1,70400						
2008		16 P207		12450	188	14,44400						
2008				7140	16800							
2010		16 206	15	2500	6828	1,70400						
2999						24,28300						
3001							90	1 281	79,600	150,400	220,000	450,000
4212		MR JOSEPH BRAZIN 75%, EXECUTIVE					1A					
4612		1117 STE CATHERINE 0 8303 H3B L19										
4213		MR DAVID HONIG 26%, IMPORTER					1A					
4613		253 CHABANEL 0 H2N 2G1										
1001	17152800	400-390 BL DE MAISONNEUVE 0										
1002		385/415 MAYOR										
2002		16 208		5600	8750	4,80000						
2004		16 209		2900	8750	2,31600						
2004				2850								
2006		16 210		3800	8750	3,54400						
2006				4300								

CODE	COMPTE ACCOUNT	EMPLACEMENT - NOM, PROFESSION, RÉSIDENCE LOCATION - NAME, OCCUPATION, RESIDENCE					SCOLAIRE SCHOOL	VALEUR EN DOLLARS VALUE IN DOLLARS			REMARQUES REMARKS	
		DIV. CAD. CAD. DIV.	CADASTRE	SUBDIVISION	FRONT FRONTAGE	PROFONDEUR DEPTH		SUPERFICIE SURFACE	TERRAIN LAND	BÂTIMENT BUILDING		TOTAL
2008	17152800		16 P211		4360	8350						
2010			16 P211		6780	8325						
2012			16 P207		5460	IRR						
2012					5210	IRR						
2999										29,17100		
3001												
4206			SAHEN INVESTMENTS INC.				CA	1				
4606			3637 BL METROPOLITAIN E 21600 H1Z 2J4									
7001			PASSAGE									
1001	17153100		LOT BL DE MAISONNEUVE O									
2002			16 P212		10000	8750						
2002					IRR	8150						
3001												
4201			NIMRON INVESTMENTS LIMITED				CA	2				
4601			716 ALEXANDER ST VANCOUVER B.C. V6A 1E3									
7002			BLEURY									
7003			310 BL DE MAISONNEUVE O VOIR 1499 BLEURY									
7004			BALMORAL									
7005			JEANNE MANCE									
7006			ST URBAIN									
7007			DEBUT DE ONTARIO O									
7008			ST URBAIN									
1001	17153450		LOT ONTARIO O									
2002			16 P315		1181	IRR						
2002					4221	IRR						
2004			16 P314		4221	4920						
2004					985	11117						
2999										2,03400		
3001												
4204			LA VILLE DE MONTRÉAL (SERVICE DES IMMEUBLES)				SP	1				
4604			275 NOTRE-DAME, E. H2Y 1C6									
1001	17153500		LOT ONTARIO OUEST									
2002			16 P315		3244	1062						
2002					3779	3771						
3001												
4204			LA VILLE DE MONTRÉAL (SERVICE DES IMMEUBLES)				SP	1				
4604			275 NOTRE-DAME, E. H2Y 1C6									

CODE	COMPTE ACCOUNT	EMPLACEMENT - NOM, PROFESSION, RÉSIDENCE LOCATION - NAME, OCCUPATION, RESIDENCE						ÉVALUATION MONTANT BUILDING COST	SCOLAIRE SCHOOL	VALEUR EN DOLLARS VALUE IN DOLLARS				MUNICIPAL *	REMARQUES REMARKS	
		DIV. CAD. CAD. DIV.	CADASTRE	SUBDIVISION	FRONT FRONTAGE	PROFONDEUR DEPTH	SUPERFICIE SURFACE			TERR. F.C.	TERRAIN LAND	BÂTIMENT BUILDING	TOTAL			
6001	17153500															
1001	17153600															
2002																
2002																
3001																
4204																
4604																
6001																
1001	17153700															
2002																
2002																
3001																
4204																
4604																
6001																
1001	17153800															
2002																
2002																
3001																
4204																
4604																
6001																
1001	17153850															
2002																
2002																
3001																
4204																
4604																
6001																
1001	17153900															

CODE	COMPTE ACCOUNT	EMPLACEMENT - NOM, PROFESSION, RÉSIDENCE LOCATION - NAME, OCCUPATION, RESIDENCE					SCOLAIRE SCHOOL	VALEUR EN DOLLARS VALUE IN DOLLARS			REMARQUES REMARKS
		CIV. CAD. CAD. DIV.	CADASTRE	SUBDIVISION	FRONT FRONTAGE	PROFONDEUR DEPTH		SUPERFICIE SURFACE	TERRAIN LAND	BÂTIMENT BUILDING	
2002 2002	17153900		16 P316		7841 9084	6885 IRR	6,76900				
3001							68	281	77680	77680	EQ 18-2
4204 4604			LA VILLE DE MONTRÉAL (SERVICE DES IMMEUBLES) 275 NOTRE-DAME, E. H2Y 1G6								
6001			MEILLEUR AMÉNAGEMENT								
7001 7002 7003 7004 7006 7006 7007			CLARK 16-10 ONTARIO OUEST VOIR 1610 BLVD ST LAURENT BLVD ST LAURENT TRAVERSEZ BLVD ST LAURENT 15-21 ONTARIO O VOIR 2000-12 BLVD ST LAURENT CLARK								
1001	17154400		51-67 ONTARIO OUEST								
2002 2002			16 P134		9447 9068	3214 5349	3,89700				
3001							46	2 281	43850	120050	163900 T C 1
4212 4612			BELL CANADA 1050 BEAVER HALL HILL H2Z 1S3								
5701 5702			ATT SERVICE DES TAXES FONCIÈRES C P 1384 STATION A H3C 2Z9								
7001			AVE BOURGOUIN								
1001	17154450		PASSAGE RUE ONTARIO OUEST								
2002 2002 2004 2004 2006 2999			16 P135-A		1009 1016	2500	24200				
3001			16 P134-A		1004 1010	5349 5576	54100				
4211 4611			16 P135		1016	IRR	17300 95400				
5701 5702			BELL CANADA 1050 BEAVER HALL HILL H2Z 1S3								
7001 7002			ATT SERVICE DES TAXES FONCIÈRES C P 1384 STATION A H3C 2Z9								
1001	17154600		87 ONTARIO O								
2002 2002 2004 2004			16 140		14150 13750	14300 IRR	17,61500				
3001			16 134-A		4270 4186	5434 6558	2,47600				

CODE	COMPTE ACCOUNT	EMPLACEMENT - NOM, PROFESSION, RESIDENCE LOCATION - NAME, OCCUPATION, RESIDENCE						Valeur en Dollars en Dollars en Dollars	SCOLAIRE SCHOOL	VALEUR EN DOLLARS VALUE IN DOLLARS			REMARQUES REMARKS	
		DIV. CAD. PAR. 27	CADASTRE	SUBDIVISION	FRONT FRONTAGE	PROFONDEUR DEPTH	SUPERFICIE SURFACE			TERRAIN LAND	BÂTIMENT BUILDING	TOTAL		
2006	17154600	16	135-A	1	2450	4076	1,00000							
2006						4077								
2008		16	135	1	2394	4077	99600							
2010					2934	4100								
2010		16	846		18039	188	41,99500							
2999					15062	27803	69,08200							
3001								50	2	201	584000	5235000	5819000 T.C. 1	
4204		BELL TELEPHONE CO OF CANADA												
4604		1050 BEAVER HALL HILL H22 153												
5701		ATT SERVICE DES TAXES FONCIERES												
5702		C.P. 1386 STATION A H3C 229												
6001		CENTRALE TELEPHONIQUE AUTOMATIQUE												
6009		EQUIPEMENT TELEPHONE BELL ROLE MARS 71 21940590												
6101		OCCUPATION DU DOMAINE PUBLIC VALEUR 5792												
7001		ST URBAIN												
7002		DEBUT DE DEMAISSONNEVE O BL												
7003		ST URBAIN												
1001	17154700	137 BL DE MAISONNEUVE O												
1002		2015 KIMBERLEY												
2002		16	168	1	IRR.	9103	2,32400							
2002					2424	9925								
2004		16	168	2	2424	9925	2,42200							
2004					2400	10261								
2006		16	168	3	2405	10261	2,50000							
2006					2400	10529								
2008		16	168	4	2405	10529	2,59600							
2008					2400	10744								
2010		16	168	5	2305	10744	2,47500							
2010					2300	10808								
2012		16	168	6	2467	12625	3,10100							
2012					2400	13217								
2014		16	168	7	2467	13217	3,21900							
2014					2400	13808								
2016		16	168	8	2467	13808	3,38500							
2016					2400	14500								
2999							21,98200							
3001								18	281	329750	230450	560200	COF 18-5	
4204		CHURCH OF ST JOHN EVANGELIST												
4604		137 BL DE MAISONNEUVE O H2X 156												
6001		<i>137 bl de Maissonneuve O H2X 156</i>												
6801		<i>and Resident Kennedy H2X 276 (2-10-79) SL</i>												
7001		EGLISE												
7001		<i>Comité de Protection des Bâtiments Culturels</i>												
7003		KIMBERLEY												
7003		JEANNE HANCE												
1001	17155400	LOT BL DE MAISONNEUVE O												

CODE	COMPTE ACCOUNT	EMPLACEMENT - NOM, PROFESSION, RESIDENCE LOCATION - NAME, OCCUPATION, RESIDENCE						MUNICIPAL	VALEUR EN DOLLARS VALUE IN DOLLARS			REMARQUES REMARKS		
		DIV. CAD CAD. DIV.	CADASTRE	SUBDIVISION	FRONT FRONTAGE	PROFONDEUR DEPTH	SUPERFICIE SURFACE		SCOLAIRE SCHOOL	TERRAIN LAND	BÂTIMENT BUILDING		TOTAL	
2002	17155400	16	170	PN	1420	4240	1,05000							
2002					IRR	5678								
2004		16	170	PO	2500	5678	1,49400							
2004					2560	6268								
2006		16	170	PP	2500	6268	1,64100							
2006					2588	6853								
2008		16	170	PQ	2500	6853	1,78600							
2008					2550	7438								
2010		16	170	PR	2500	7438	1,92500							
2010					2530	8023								
2012		16	170	PS	3290	8023	1,95300							
2012					1970	8647								
2014		16	171	P1	2410	8647	2,20600							
2014					2590	9248								
2016		16	171	P2	2380	9248	2,20300							
2016					2295	9838								
2018		16	171	P3A	1840	10300	1,62400							
2018					1810	9838								
2020		16	171	P4	2705	805	29900							
2020					2430	1470								
2022		16	171	P4	920	7060	1,26500							
2022					1970	IRR								
2024		16	171	P5	2500	9620	2,41400							
2024						9690								
2026		16	171	P6	2490	9550	2,36700							
2026					2460	9620								
2028		16	171	P7	2490	9470	2,37300							
2028					3500	9550								
2030		16	171	P8	938	IRR	1,86400							
2030					2045	9470								
2999							26,65600							
3001								68	281	854950	858950	EQ3	16-2	
4204		LA VILLE DE MONTRÉAL (SERVICE DES IMMEUBLES)												
4604		275 NOTRE-DAME, E. H2Y 1C6												
6001		PARC RES CONS 23+2-68												
1001	17156000	LOT ARR BL DE MAISONNEUVE 0												
2002		16	171	P3	5205	2910	1,50000							
2002					5300	2807								
3001								68	281	22500	22500	EQ3	16-2	
4211		LA VILLE DE MONTRÉAL SERVICES DES IMMEUBLES												
4611		275 NOTRE DAME E												
7001		BLEURY												
1001	1716250	LOT BL DE MAISONNEUVE 0												
2002		16	191	P2	4110	1300	36100							
2002					5011	667								
2004		16	191	P4	4328	667	23700							
2004					4340	426								

CODE	COMPTE ACCOUNT	EMPLACEMENT - NOM, PROFESSION, RÉSIDENCE LOCATION - NAME, OCCUPATION, RESIDENCE					CITY RESID.	UNIVERSITY	MUNICIPALITY	SOLAIRE SCHOOL	VALEUR EN DOLLARS VALUE IN DOLLARS			MUNICIPAL	REMARQUES REMARKS	
		DIV. CAD. CAD. DIV.	CADASTRE	SUBDIVISION	FRONT FRONTAGE	PROFONDEUR DEPTH					SUPERFICIE SURFACE	TERRAIN LAND	BÂTIMENT BUILDING			TOTAL
2006 2006 2999	17156250	16 P192			7672 7679	426 000	16300 76100									
3001									68	281	32850		32850	E03	18-2	
4201 4601		LA VILLE DE MONTRÉAL (SERVICE DES IMMEUBLES) 275 NOTRE-DAME E. H2Y 1C6														
6001		FINS PRIVÉES														
1001	17156350	LOT 8L DE MAISONNEUVE 0														
2002 2002 2004 2004 2999		16 P191	P4		4340 4450	9100 9326	4,04700 7,86600									
3001		16 P192			7970 IRR	9741 10088	13,91500									
4204 4604		LA VILLE DE MONTRÉAL (SERVICE DES IMMEUBLES) 275 NOTRE-DAME, E. H2Y 1C6														
6001 6220		GUERITE AU 375 BL DE MAISONNEUVE 0 TERRAIN DE STATIONNEMENT														
1001	17156400	LOT 8L DE MAISONNEUVE 0														
2002 2002 2004 2004 2006 2006 2999		16 P194			2554 2533	10012 10018	2,55200 1,99000									
3001		16 P193			2350	8482 8459	1,99400									
4204 4604		16 P192			2350	8505 8482	6,53800									
6001									68	281	196150		196150	E03	18-2	
1001	17156500	395-405 BL DE MAISONNEUVE 0														
2002 2002		16 P195			14497 14506	IRR 12807	18,45500									
3001									90	2 281	514050	4369450	4903500	T.C. 1		
4215		PRIZEC EQUITIES LIMITED														
5701 5702		ATT VICE PRESIDENT QUEBEC DIVISION 6 PL VILLE MARIE #800 H3B 2G6														

CODE	COMPTE ACCOUNT	EMPLACEMENT - NOM, PROFESSION, RESIDENCE LOCATION - NAME, OCCUPATION, RESIDENCE					CATEGORIE NATURE DES BIENS PROPERTY CATEGORY	SCOLAIRE SCHOOL	VALEUR EN DOLLARS VALUE IN DOLLARS			REMARQUES REMARKS		
		DIV. CAD. CAD. DIV.	CADASTRE	SUBDIVISION	FRONT FRONTAGE	PROFONDEUR DEPTH			SUPERFICIE SURFACE	AN Y. C.	TERRAIN LAND		BÂTIMENT BUILDING	TOTAL
7001	17156500													
1001	17156550													
2002														
3001														
4204														
4604														
6001														
1001	17156600													
2002														
2002														
3001														
4211														
4611														
6220														
1001	17156700													
2002														
2002														
3001														
4204														
4604														
1001	17156800													
2002														
2002														
3001														
4204														
4604														
1001	17156900													
2002														
2002														

CODE	COMPTE ACCOUNT	EMPLACEMENT - NOM, PROFESSION, RÉSIDENCE LOCATION - NAME, OCCUPATION, RESIDENCE						S.C.	S.C.	S.C.	VALEUR EN DOLLARS VALUE IN DOLLARS			REMARQUES REMARKS	
		DIV. CAD. CAD. DIV.	CADASTRE	SUBDIVISION	FRONT FRONTAGE	PROFONDEUR DEPTH	SURFACE SURFACE				S.C.	TERRAIN LAND	BÂTIMENT BUILDING		TOTAL
3001	17156900														
4204		LA VILLE DE MONTRÉAL (SERVICE DES IMMEUBLES)													
4604		275 NOTRE-DAME, E. H3Y 1C6													
6001		MEILLEUR AMÉNAGEMENT													
7001		CITY COUNCILLORS													
7002		TRAVERSEZ													
7003		CITY COUNCILLORS													
7004		302-08-10 BL DE MAISONNEUVE O VOIR 1509-1475 DE BLEURY													
7005		DEBUT DE PRESIDENT KENNEDY AV DU													
7006		CITY COUNCILLORS													
7007		RUE PROJETEE P196													
1001	17156950	LOT AV DU PRESIDENT KENNEDY													
2002		16 P196			1697	5716					98400				
2002					1571	6234									
3001															
4215		LA VILLE DE MONTRÉAL SERVICE DES IMMEUBLES													
4615		275 NOTRE DAME E													
6001		FINS PRIVEES													
1001	17156975	LOT AV DU PRESIDENT KENNEDY													
2002		16 P195			13033	8879					9,88000				
2002					13318	6249									
3001															
4201		36741 CANADA LIMITED													
4601		400 BL DE MAISONNEUVE O 81000 H3A 1L9													
6220		TERRAIN DE STATIONNEMENT													
7001		DEBUT DE PLATT													
7002		JEANNE MANCE													
1001	17157000	LOT PLATT													
2002		16 169	P28		IRR	000					2,33300				
2002					16970	1825									
2004		16 169	P29		6640	260					30200				
2004					6820	490									
2006		16 169	P30		2000	000					2600				
2006					1990	200									
2008		16 169	P16		2050	5070					1,66600				
2008					3545	4960									
2010		16 169	P3		1625	9700					1,44400				
2010					1510	4720									
2012		16 169	P2		1920	5710					1,29900				
2012					2510	IRR									

CODE	COMPTE ACCOUNT	EMPLACEMENT - NOM, PROFESSION, RÉSIDENCE LOCATION - NAME, OCCUPATION, RESIDENCE						MUNICIPAL CATEGORIE C.A.M.	SCOLAIRE SCHOOL	VALEUR EN DOLLARS VALUE IN DOLLARS			MUNICIPAL	REMARQUES REMARKS	
		UN. CAD. L.A.P. C.V.	CADASTRE	SUBDIVISION	FRONT FRONTAGE	PROFONDEUR DEPTH	SUPERFICIE SURFACE			TERRAIN LAND	BÂTIMENT BUILDING	TOTAL			
2014 2014 2999	17157000	16 169	P2		000 260	2100 2060	2900 6,99400								
3001								68	281	139900		139900	ED3	18-2	
4204 4604		LA VILLE DE MONTRÉAL (SERVICE DES IMMEUBLES) 275 NOTRE-DAME, E. H2Y 1C6													
6001		MEILLEUR AMÉNAGEMENT													
7001 7002 7003 7004		BL DE MAISONNEUVE O DEBUT DE KIMBERLY BL DE MAISONNEUVE O 2015 KIMBERLY VOIR 137 BL DE MAISONNEUVE O													
	17157150	Verso 217A													
1001	17157156	LOT KIMBERLEY													Annexe Bld # 17157156
2002 2004 2004 2006 2999		16 168 16 169	26-A 27		1400 1850	45000 40500	7,20000 7,30100								2/1/79 2/1/79 33
2004 2006 2999		16 168	B-A		1400	41000 19200	3,05600 17,56700								
3001								68	281	223700		223700	ED3	18-4	
4201 4601		UNIVERSITE DU QUEBEC A MONTRÉAL 1180 DE BLEURY H3B 3J3													
1001	17157157	LOT KIMBERLEY													Annexe Bld # 17157156
2002 2004 2004 2006 2008 2008 2010 2012 2012 2014 2014 2999		16 169 16 168	P19 P30		1800 2100	12090 9108	3,17400 2,00400								2/1/79 2/1/79 33
2004 2006 2008 2008 2010 2012 2012 2014 2014 2999		16 168	P30		2500	9300 9970	2,40900 2,57900								
2008 2010 2012 2012 2014 2014 2999		16 168	P30		2500	9970 10717	2,57900 9,48700								
2010 2012 2012 2014 2014 2999		16 168	P30		4030	11750 6320	9,48700 3,51700								
2012 2014 2014 2999		16 168	P30		4450	8620 10200	3,51700 4,23400								
3001							26,60600								
3001								68	281	339050		339050	ED2	18-1	
4201 4601		PROVINCE DE QUEBEC MINS DE L EDUCATION 500 FULLUM H2K 4L1													
1001	17157160	LOT KIMBERLEY													

COMMUNAUTÉ URBAINE DE MONTRÉAL
MONTRÉAL URBAN COMMUNITY

RÔLE D'ÉVALUATION DES IMMEUBLES POUR L'EXERCICE FINANCIER
VALUATION ROLL OF IMMOVABLE PROPERTIES FOR THE FISCAL YEAR

SERVICE D'ÉVALUATION
VALUATION DEPARTMENT

1979-80

CODE	COMPTE ACCOUNT	EMPLACEMENT - NOM, PROFESSION, RÉSIDENCE LOCATION - NAME, OCCUPATION, RESIDENCE						SCOLAIRE SCHOL	VALEUR EN DOLLARS VALUE IN DOLLARS			REMARQUES REMARKS	
		DIV. CAD CAD. DIV.	CADASTRE	SUBDIVISION	FRONT FRONTAGE	PROFONDEUR DEPTH	SUPERFICIE SURFACE		TERRAIN LAND	BÂTIMENT BUILDING	TOTAL		
1001	17157150			Lot Kimberley									
2002		16	168	26-A	1600	4500 0	720000						
2004		16	169	P18	1800	12090	217600						
2006		16	169	27	1800	40500	730100						
						41000							
2008		16	168	8-A	1600	19100	305600						
2010		16	168	P30	2300	9108	200400						
					2100								
2012		16	168	P30	2500	9300	240900						
						9970							
2014		16	168	P30	2500	9970	257900						
						10717							
2016		16	168	P30	6350	11750	968700						
					IRR	IRR							
2018		16	168	P30	4030	6320	351700						
					IRR	8620							
2020		16	168	P30	4658	10200	423400						
2999							4416300						
3001								63	281	562750	562750	8102	
4201				Province de Québec Mins de l'Éducation									
4601				600 Fullum H2K 4L1									
6801				Aire de Protection Biens Culturels									

6/19 15/11 23

CODE	COMpte ACCOUNT	EMPLACEMENT - NOM, PROFESSION, RÉSIDENCE LOCATION - NAME, OCCUPATION, RESIDENCE					SUPERFICIE SURFACE	SCOLAIRE SCHOOL	VALEUR EN DOLLARS VALUE IN DOLLARS			REMARQUES REMARKS	
		EN CAS CADASTRE	SUBDIVISION	FRONT FRONTAGE	PROFONDEUR DEPTH	TERRAIN LAND			BÂTIMENT BUILDING	TOTAL			
2002	17157160	16 P167		5000	9300	4,65000							
2004		16 P167		5000	9300	4,65000							
2006		16 166		2500	9300	2,32500							
2008		16 P164		117	1767	2100							
2010		16 165		2500	9300	2,32500							
2012		16 P164		2500	IRR	2,30400							
2014		16 163		2500	9300	2,32500							
2016		16 162		2500	9300	2,32500							
2018		16 161		2500	9300	2,32500							
2020		16 160		2500	9300	2,32500							
2022		16 P159		2500	9300	2,32500							
2024		16 P159		2500	9300	2,32500							
2026		16 P158		2500	9300	2,32500							
2028		16 P158		2500	9300	2,32500							
2030		16 168	27	2500	9200	2,30000							
2032		16 168	28	2500	9200	2,30000							
2034		16 168	29	2500	9200	2,20000							
2034				2300									
2036		16 168	P30	000	9200	9200							
2036				200									
2038		16 168	9	2500	8300	2,07500							
2040		16 168	10	2500	8300	2,07500							
2042		16 168	11	2500	8300	2,07500							
2044		16 168	12	2500	8300	2,07500							
2046		16 168	13	2500	8300	2,07500							
2048		16 168	14	2500	8300	2,07500							
2050		16 168	15	2500	8300	2,07500							
2052		16 168	16	2500	8300	2,07500							
2054		16 168	17	2500	8300	2,07500							
2056		16 168	18	2500	8300	2,07500							
2058		16 168	19	2500	8300	2,07500							
2060		16 168	20	2500	8300	2,07500							
2062		16 168	21	2500	8300	2,07500							
2064		16 168	22	2500	8300	2,07500							
2066		16 168	23	2500	8300	2,07500							
2068		16 168	24	2500	8300	2,07500							
2070		16 168	25	2500	8300	2,07500							
2072		16 168	26	2500	8300	2,07500							
2999						79,12500							
3001							6A	2B1	633000		633000	ED2 16-1	
4201		PROVINCE DE QUEBEC MINS DE L EDUCATION											
4601		600 FULLUM H2K 4L1											
6003		PARKING KIMBERLY ENREGISTRE											
6220		TERRAIN DE STATIONNEMENT PRIVE											
		AIRE DE PROTECTION BIENS CULTURELS											
1001	17159200	LOT KIMBERLEY											
2002		16 169	PI	2845	4010	1,16900							
2002				2790	IRR								
3001							6B	2B1	28050		28050	ED3 16-2	
4204		LA VILLE DE MONTRÉAL (SERVICE DES IMMEUBLES)											
4604		275 NOTRE-DAME, E. H2Y 1C6											

CODE	COMPTE ACCOUNT	EMPLACEMENT - NOM, PROFESSION, RÉSIDENCE LOCATION - NAME, OCCUPATION, RESIDENCE					MUNICIPAL	VALEUR EN DOLLARS VALUE IN DOLLARS			REMARQUES REMARKS		
		DIV. CAD. CAD. DIV.	CADASTRE	SUBDIVISION	FRONT FRONTAGE	PROFONDEUR DEPTH		SUPERFICIE SURFACE	SCHOLAIRE SCHOOL	TERRAIN LAND		BÂTIMENT BUILDING	TOTAL
6001	17159200			MEILLEUR AMÉNAGEMENT									
7001				ONTARIO OUEST									
7002				DÉBUT DE SHERBROOKE O									
7003				CITY COUNCILLORS									
1001	17159325			LOT SHERBROOKE O									
2002				16 P199	R	2447	10767	2,73800					
2002						2600	10300						
2004				16 N CAD	R	2600	1000	26000					
2006				16 P200	R	2600	6027	1,57300					
2006						2601	6075						
2008				16 P201	R	2601	9899	2,55100					
2008						LRR	9320						
2999								7,12800					
3001									68	281			1 603 18-2
4201				LA VILLE DE MONTRÉAL - SERVICE DES IMMEUBLES									
4601				275 NOTRE DAME E H3Y 1C6									
6001				PARTIE DE RUE CITY COUNCILLORS									
1001	17159450			430 SHERBROOKE O									
2002				16 957		11249	10780	13,92700					
2002						12020	IRR						
3001									48	2 281	671100	824900	1397900 T.C. 1
4202				TERRASSE VANIER INC & CIE									
4602				2075 UNIVERSITY #608 H3A 2L1									
				VERS0									
1001	17159500			420 SHERBROOKE O									
2002				16 837		12610	IRR	33,13900					
2002						11628							
3001									44	2 281	1127800	11502400	12630400 T.C. 1
4211				ATLIFIC INNS INC									
4611				6550 CH DE LA COTE DE LIESSE V ST LAURENT H3Y 1A3									
1001	17159600			410 SHERBROOKE O									
2002				16 182 1		6183	13780	8,21700					
2002						6010	13611						
2004				16 182 2		6100	1500	91500					
2999								9,13200					

CODE	COMPTE ACCOUNT	EMPLACEMENT - NOM, PROFESSION, RÉSIDENCE LOCATION - NAME, OCCUPATION, RESIDENCE						SCOLAIRE SCHOOL	VALEUR EN DOLLARS VALUE IN DOLLARS			REMARQUES REMARKS		
		DIV. CAD. CAD. DIV.	CADASTRE SUBDIVISION	FRONT MORTGAGE	PROFONDEUR DEPTH	SUPERFICIE SURFACE	TERRAIN LAND		BÂTIMENT BUILDING	TOTAL				
3001	17159600							4H	2	201	300450	313550	2445000	T. C. 1
4213 4613											306,450	2,293,550	2,600,000	B. de R. 11-86 1376 (17-11-86) 100
5701 5702														
1001	17159700													
2002														
2002														
2004														
2999														
3001														
4201 4601								7B	2	201	263050		263050	T. V. 1
1001	17159800													
2002														
3001														
4201 4601								7B	2	201	86400		86400	T. V. 1
1001	17159900													
2002														
3001														
4201 4601								7B	2	201	176200		176200	T. V. 1
1001	17160100													
2002														
2004														
2004														
2006														
2006														
2008														
2008														
2999														

17159600

CLERK 231
24/2/77 21/1/77

CEA X2

Les Entreprises Leves Inc
4420 Blvd. de la Côte des Neiges H3S 2C1
1965 Blvd. Industriel, Pointe St. Charles 1P6
F 681 - 2270-7411
5-11-77

24/6/77 21/1/77

CODE	COMPTE ACCOUNT	EMPLACEMENT - NOM, PROFESSION, RÉSIDENCE LOCATION - NAME, OCCUPATION, RESIDENCE						SCOLAIRE SCHOOL	VALEUR EN DOLLARS VALUE IN DOLLARS				REMARQUES REMARKS		
		DIV. CAD CAD DIV.	CADASTRE	SUBDIVISION	FRONT FRONTAGE	PROFONDEUR DEPTH	SUPERFICIE SURFACE		TERR TERRAIN	TERRAIN LAND	BÂTIMENT BUILDING	TOTAL			
3001	17140100							4A	1	281	209700	56700	266400	T C 1	
4204		MR ANTHONY DIMITRIOS KYDONIEUS-KYDONIEFS													
4604		3261 CEDAR AV WESTMOUNT H5T 1X6													
7001		<i>Area de Protection Biens Culturels</i> BLEURY													
1001	17140200														
1002		310/04 SHERBROOKE O													
2002		ARR 2151 BLEURY													
2002		16	175	P14-1	3000	9305	2,69000								
2004		16	175	P14-1	2540	9958	2,58500								
2999						10467	5,47500								
3001								4A	1	281	100600	53550	164150	T C 1	
4201		M RENE LAFLEUR, ADM													
4601		3600 BARCLAY AV #245 H3S 1K5													
		<i>Area de Protection Biens Culturels</i>													
1001	17140300														
2002		16	175	13	2500	10540	2,70300								
2002						11010									
3001								4M	1	281	36500	15100	51600	T C 1	
4201		Mlle MARIE MARTHE LAFLEUR													
4601		3600 BARCLAY AV #245 H3S 1K5													
		<i>Area de Protection Biens Culturels</i>													
1001	17140400														
2002		16	175	12	2500	11010	2,59900								
2002						11640									
3001								7B	1	281	39400		39600	T V 1	
4201		M RENE LAFLEUR, ADM													
4601		3600 BARCLAY AV #245 H3S 1K5													
		<i>Area de Protection Biens Culturels</i>													
1001	17140500														
2002		16	175	11	2500	11640	2,97700								
2002						12116									
3001								7B	1	281	40200		40200	T V 1	
4201		Mlle MARIE MARTHE LAFLEUR													
4601		3600 BARCLAY AV #245 H3S 1K5													
		<i>Area de Protection Biens Culturels</i>													

CODE	COMPTE ACCOUNT	EMPLACEMENT - NOM, PROFESSION, RESIDENCE LOCATION - NAME, OCCUPATION, RESIDENCE					SCOLAIRE SCHOOL	VALEUR EN DOLLARS VALUE IN DOLLARS			REMARQUES REMARKS
		CADASTRE	SUBDIVISION	FRONT FRONTAGE	PROFONDEUR DEPTH	SUPERFICIE SURFACE		TERRAIN LAND	BÂTIMENT BUILDING	TOTAL	
1001	17160600	LOT SHERBROOKE O									
2002		16 175	10	2500	12110	3,26200					
2002				2700	12730						
3001							78	2 281	42550	42550 T V 1	
4211		LAFLEUR INC					CP				
4611		3600 BARCLAY AV ZP H3S LK5 <i>Aire de Protection Sites Culturels</i>									
1001	17160700	282/280 SHERBROOKE O									
1002		2098 JEANNE MANCE									
2002		16 170	PA	2500	10320	2,64800					
2002					10890						
3001							38	1 281	38600	15800 54400 T S 1	
4211		MR ERNEST LAPIEN, RETIRED					TA				
4611		282 SHERBROOKE O 86 H2X 1X9 975 Haldimand St. Ste. Anne St. 204 <i>Aire de Protection Sites Culturels</i>									
1001	17160800	276-78 SHERBROOKE O									
2002		16 170	A-1	2220	10890	2,47900					
2002					11500						
3001							58	1 281	34600	14750 49350 T S 1	
4201		MR ENRICO PIETROBRUNO, RESTAURATEUR					TA				
4601		1616 ALBERNEY AV VANCOUVER B.C. <i>Aire de Protection Sites Culturels</i>									
1001	17160900	272-70 SHERBROOKE WEST									
2002		16 170	A-2	2200	11500	2,60000					
2002					12140						
3001							30	1 281	36000	21300 57300 T S 1	
4204		M OMER GOULET, CHAUFFEUR					TA				
4604		270 SHERBROOKE O 86 H2X 1X9 <i>Aire de Protection Sites Culturels</i>									
1001	17161000	266-264 SHERBROOKE OUEST									
2002		16 170	A-3	2080	12140	2,57300					
2002					12780						
3001							4A	2 281	34900	12250 47150 T S 1	

CODE	COMPTE ACCOUNT	EMPLACEMENT - NOM, PROFESSION, RÉSIDENCE LOCATION - NAME, OCCUPATION, RESIDENCE						MUNICIPAL	SCOLAIRE SCHOOL		VALEUR EN DOLLARS VALUE IN DOLLARS			REMARQUES REMARKS
		DIV. CAD. CAD. DIV.	CADASTRE	SUBDIVISION	FRONT FRONTAGE	PROFONDEUR DEPTH	SUPERFICIE SURFACE		TERR. P. C.	TERRAIN LAND	BÂTIMENT BUILDING	TOTAL		
4204 4604	17161000	MONTREAL CHINESE YOUNG MEN S. CHRISTIAN INSTITUTE 245 SHERBROOKE O H2X 1X9 <i>Office de Protection Biens Culturels</i>						CA						
1001	17161100	260-268 SHERBROOKE O												
2002 2002		16 170	PA-4		2080 2970	7166 7900					1,85300			
3001								9H	1 281	23300	20500	43800	T.C. 1	
4201 4601 4202 4602		M. J. J. LOUIS L. HONORE, COMMERÇANT 260 SHERBROOKE O H2X 1X9 MME J. J. LOUIS L. HONORE (LOUISE RANHOU) 260 SHERBROOKE O H2X 1X9						IF IF						
1001	17161150	256-254 SHERBROOKE OUEST												
2002 2002		16 170	PA		1790 1950	7760 6270					1,15400			
3001								9A	2 281	17450	13200	30650	T.S. 1	
4201 4601		MANCE INVESTMENTS LIMITED 716 ALEXANDER ST VANCOUVER BC V6A 1E3 <i>Office de Protection Biens Culturels</i>						CA						
1001	17161250	252-250 SHERBROOKE WEST												
2002 2002		16 170	PA		2300 2975	6270 IRR					3,83900			
3001								9A	2 281	47600	24250	71850	T.S. 1	
4201 4601 7001		MANCE INVESTMENTS LIMITED 716 ALEXANDER ST VANCOUVER BC V6A 1E3 <i>Office de Protection Biens Culturels</i> JEANNE MANCE						CA						
1001	17161320	200 SHERBROOKE O 2133 JEANNE MANCE 2020-30 KIMBERLEY												
2002 2002		16 P189			36200	IRR 59450					153,94200			
3001								1A	281	228,400	183,600	412,000	ED2 18-1	
4201 4601		PROVINCE DE QUÉBEC MINS. DE L. EDUCATION 600 FULLUM H2K 4L1						IF						


CODE	COMPTE ACCOUNT	EMPLACEMENT - NOM, PROFESSION, RESIDENCE LOCATION - NAME, OCCUPATION, RESIDENCE					SUPERFICIE SURFACE	SCOLAIRE SCHOOL	VALEUR EN DOLLARS VALUE IN DOLLARS			REMARQUES REMARKS
		ON CAD C.D. DIV.	CADASTRE	SURVEILLER SURVEILLER	FRONT FRONTAGE	PROFONDEUR DEPTH			TERMIN LAND	BATISSA BUILDING	TOTAL	
6001 6002	17161320	COLLEGE DU VIEUX MONTRÉAL BOUCHE DE MÉTRO 155 AV DU PRÉSIDENT KENNEDY										
1001 2002 3001	17161330	LOT SHERBROOKE 0 16 169 P14 IRR IRR 1,25200						68	281	18800	18800	18-4
4201 4601		UNIVERSITE DU QUÉBEC A MONTRÉAL 1190 DE BLEURY H3B 3J3						99	1			
5701		ATT C P 8888 STATION A MONTRÉAL H3C 3P8										
1001 2002 2002 2004 2004 2006 2008 2010 2012 2014 2016 2016 2018 2018 2020 2022 2999	17161350	LOT SHERBROOKE 0 16 169 P18 6300 1800 56700 4560 000 16 169 P44 3500 900 1,19700 9800 1900 16 169 P27 1800 39780 12,52000 1854 39339 16 169 P15 1668 14000 2,56000 16 169 P14 1568 1876 30000 16 169 P13 1668 41650 6,66100 16 169 P3 1668 1676 30000 16 169 P1 1668 8339 88000 1601 8764 16 168 P31 3127 67146 17,74000 1000 IRR 16 168 26A 1600 7500 1,20000 16 N CAD 1600 37500 6,00000 49,93300										
3001 4211 4611		LA VILLE DE MONTRÉAL SERVICE DES IMMEUBLES 275 NOTRE DAME E						68	281	399460	399460	18-2
6001		FINS PRIVÉES										
1001 1002 2002 2002 3001	17161400	96 SHERBROOKE 0 2133 ST URBAIN 14 154 3 2500 9890 3,65200 8090 9730						48	1 281	86600	19480	86250 T.C. 1
4201 4601		MR ALCIBIADES COEGLAKIS, EXECUTIVE 96 SHERBROOKE 0 H2X 1X3						1A	1			

VERSO

1761330

9PE1

Mouvement de Dactylo Miro de l'Education
1000 Fallières 113K441



NO	PRENOM	NOM	DATE	HEURE	PROFESSEUR	PROFESSEUR
1						
2						
3						
4						
5						
6						
7						
8						
9						
10						
11						
12						
13						
14						
15						
16						
17						
18						
19						
20						
21						
22						
23						
24						
25						
26						
27						
28						
29						
30						
31						
32						
33						
34						
35						
36						
37						
38						
39						
40						
41						
42						
43						
44						
45						
46						
47						
48						
49						
50						
51						
52						
53						
54						
55						
56						
57						
58						
59						
60						
61						
62						
63						
64						
65						
66						
67						
68						
69						
70						
71						
72						
73						
74						
75						
76						
77						
78						
79						
80						
81						
82						
83						
84						
85						
86						
87						
88						
89						
90						
91						
92						
93						
94						
95						
96						
97						
98						
99						
100						

CODE	COMPTE ACCOUNT	EMPLACEMENT - NOM, PROFESSION, RÉSIDENCE LOCATION - NAME, OCCUPATION, RESIDENCE						CATEGORIE CATÉGORIE	SCOLAIRE SCHOOL	VALEUR EN DOLLARS VALUE IN DOLLARS			REMARQUES REMARKS	
		DIV. CAD. CAD. DIV.	CADASTRE SUBDIVISION	FRONT FRONTÈRE	PROFONDEUR DEPTH	SUPERFICIE SURFACE	TERRAIN LAND			BÂTIMENT BUILDING	TOTAL			
1001	17161900	92	SHERBROOKE WEST											
2002		16 154	2	2500	10358	2,61000								
2002				2540	9747									
3001								20	1 201	37450	10850	48300	T. N. 1	
4204			MR MAX GREENBAUM, MERCHANT											
4604			5796 TRANS ISLAND HWY 382											
1001	17161950	LOT ARR	SHERBROOKE O											
2002		16 P154	S	1150	IRR	27400								
2002				700	3900									
2004		16 P153	S	000	3800	14300								
2004				750	3900									
2999						41700								
3001								68	281				1 827	NOMINAL
4211			ESTATE CHARLES J BRIDGES											
1001	17162000	82	SHERBROOKE O											
2002		16 154	1	1200	10335	1,24100								
2002					10380									
2004		16 153	2	2400	15160	4,07900								
2004				3143	14200									
2006		16 153	1	5360	IRR	5,16100								
2999						10,48100								
3001								48	2 281	136350	72400	208750	T. C. 1	
4202			SOCIETE ST JEAN BAPTISTE DE MONTRÉAL											
4602			82 SHERBROOKE O H2X 123											
6101			OCCUPATION DU DOMAINE PUBLIC			VALEUR 2100								
1001	17162100	72	SHERBROOKE WEST											
2002		16 152	1	2900	IRR	3,52700								
2002				8200	4800									
3001								20	1 281	53450	9900	63350	T. N. 1	
4201			MR JOHN DARNIS, AGENT											
4601			8 SHERBROOKE E H2X 103											
4202			MRS JOHN DARNIS (ANNA KYENIDOU)											
4602			8 SHERBROOKE E H2X 102											

CODE	COMPTE ACCOUNT	EMPLACEMENT - NOM, PROFESSION, RÉSIDENCE LOCATION - NAME, OCCUPATION, RESIDENCE					SOLAIRE SCHOOL	VALEUR EN DOLLARS VALUE IN DOLLARS			REMARQUES REMARKS
		DIV. CAN. PAR. 107 CADASTRE	SUBDIVISION	FRONT FRONTAGE	PROFONDEUR DEPTH	SUPERFICIE SURFACE		TERRAIN LAND	BÂTIMENT BUILDING	TOTAL	
1001	17162200	66-69 SHERBROOKE WEST									
2002	H-38267	16 152	2	3400	9800	5,96300					
2002	10-12 79			3370	10700						
3001		VERSO					3A	1 281	51450	28500	79950 T R 1
4211		M RAYMOND LAROCHELLE, VENDEUR					18				
4611		1020 1E AVENUE CP. 159 ROUGE MONT JOL 1HS									
1001	17162300	58 SHERBROOKE O									
1002		2130 CLARK									
2002		16 P152		IRR	10700	7,97400					
2002				6400	10360						
3001							3A	1 281	120300	43780	164080 T R 1
4211		SUCCESSION LOUIS J C E BOYER					074				
5701		ALPHONSE BOYER									
5702		254 METCALFE 62 WESTMOUNT H32 2J1									
7001		CLARK									
1001	17162400	8 SHERBROOKE OUEST									
2002		16 120		IRR	IRR	12,22300					
3001							18	281	182350	74500	257850 ESP 18-5
4204		HOLY TRINITY GREEK ORTHODOX CONGREGATION OF HTL					9A				
4604		2116 BL ST LAURENT H2X 272									
6001		EGLISE									
1001	17162450	LOT SHERBROOKE OUEST									
2002		16 P119		1600	10700	80300					
2002				1000							
3001							4B	281	19550		19550 ESP 18-5
4204		HOLY TRINITY GREEK ORTHODOX CONGREGATION OF HTL					9A				
4604		2116 BL ST LAURENT H2X 272									
1001	17162500	6 SHERBROOKE O									
2002		16 P119		3700	IRR	3,68700					

171162200

M. Yves Perreault, commerçant
3440 Directeur H2X 2C6

1F J1

Mme. Yvonne Perreault (Denise Radisson)
3440 Directeur H2X 2C6

2F J1

171162200

CODE	COMPTE ACCOUNT	EMPLACEMENT - NOM, PROFESSION, RESIDENCE LOCATION - NAME, OCCUPATION, RESIDENCE					SCOLAIRE SCHOOL	VALEUR EN DOLLARS VALUE IN DOLLARS			REMARQUES REMARKS	
		DIV. CAD CAD. DIV.	CADASTRE SUBDIVISION	FRONT FRONTAGE	PROFONDEUR DEPTH	SUPERFICIE SURFACE		TERRAIN LAND	BÂTIMENT BUILDING	TOTAL		
3001	17162500						10	281	36800	33000	71800	E19 18-8
4204		HOLY TRINITY GREEK ORTHODOX CONGREGATION OF MTL.					YA					
4604		2116 BL ST LAURENT H2X 2T2										
6001		ECOLE SOCRATE										
7001		2 SHERBROOKE O VOIR 2112-22 BL ST LAURENT										
7002		BL ST LAURENT										
7003		TRAVERSEZ										
7004		BL ST LAURENT										
1001	17162600	3440 BL ST LAURENT LOT SHERBROOKE O										
2002		16 P118		IRR	21071	32,33800						
2002				IRR	15700							
3001							46 28	2 281	416700	194200	591000	C 18-27-11-18-20
4201		COMPAGNIE PETROLIERE IMPERIALE LTEE					CF					
4601		2 PL VILLE MARIE H3B 2C9										
7001		CLARK										
1001	17162700	51 SHERBROOKE O										
1002		60 MILTON										
2002		16 P117		IRR	13775	15,61800						
2002				12920	14040							
2004		16 P118		12475	9890	15,04700						
2004				IRR	12600							
2006		16 118	P13	IRR	060	26800						
2006				4600								
2999						30,13900						
3001							10	281	408600	161850	585450	E19 18-7
4204		STE MARGUERITE HOME FOR INCURABLES					PA					
5701		ATT THE ROYAL TRUST CO										
5702		STATION 8 P O BOX 1810										
6001		THIS PROPERTY HAS BEEN DONATED TO THE										
6002		ROYAL TRUST-IN TRUST FOR THE HOME FOR										
6003		INCURABLES, THE INFIRMS, THE SICK & THE AGED										
6801		<i>Monument Historique</i>										
1001	17162800	65 SHERBROOKE WEST										
2002		16 116	P3	2630	16620	4,42400						
2002				2778	IRR							
3001							2A	1 281	31450	6550	62000	T R 1
4204		HME AHEBEE GOVAERT (GABRIELLE CREVIER)					BF					
4604		65 SHERBROOKE O H2X 1X2										

COMMUNAUTÉ URBAINE DE MONTRÉAL
MONTRÉAL URBAN COMMUNITY

RÔLE D'ÉVALUATION DES IMMEUBLES POUR L'EXERCICE FINANCIER
VALUATION ROLL OF IMMOVABLE PROPERTIES FOR THE FISCAL YEAR 1979-80

VILLE DE MONTRÉAL

SERVICE D'ÉVALUATION
VALUATION DEPARTMENT

CODE	COMPTE ACCOUNT	EMPLACEMENT - NOM, PROFESSION, RESIDENCE LOCATION - NAME, OCCUPATION, RESIDENCE						MUNICIPAL VALUATION FUNDING CATEGORY	SCOLAIRE SCHOOL	VALEUR EN DOLLARS VALUE IN DOLLARS			MUNICIPAL	REMARQUES REMARKS	
		CADASTRE	SUBDIVISION	FRONT FRONTAGE	PROFONDEUR DEPTH	SUPERFICIE SURFACE	TERRAIN LAND			BÂTIMENT BUILDING	TOTAL				
1001	17162900	69 SHERBROOKE GUEST													
2002		16 116	P2	2590	14450	9,61700									
2002				2850											
2004		16 116	P3	100	2275	3100									
2004				180											
2999						7,64900									
3001								4H	1	281	55100	15500	70600	T.C. 1	
4211		M. ROCH TREMBLAY, CONSEILLER TECHNIQUE													
4611		69 SHERBROOKE C H2X 1X2													
1001	17163000	75-81 SHERBROOKE O													
1002		3415 ST URBAIN													
2002		16 116	191	4450	14650	5,93200									
2002				2708	IRR										
2004		16 116	24	IRR	IRR	8,10700									
2004				4378	IRR										
2006		16 116	25	000	7850	81900									
2006				1150	IRR										
2999						19,85900					95450	72350	168000		
3001								4E	1	281	34100	145250	386900	T.C. 1	
4201		MR BRIAN CYTRYNBAUM													
4601		6 GAYTON RD HAMPSTEAD H2X 1K7													
4202		MR MARIAN-MARIE CYTRYNBAUM													
4602		52 GLENHORE RD HAMPSTEAD H2X 3M9													
5701		6 GAYTON RD HAMPSTEAD													
7001		ST URBAIN													
1001	17163200	LOT SHERBROOKE O													
2002		16 100	P16	000	10442	1,90100									
2002				2700	10208										
2004		16 100	P15	4190	IRR	6,70300									
2004				5900	11806										
2006		16 100	P17	6800	3506	2,90600									
2006				7450	3460										
2008		16 100	3-1	1600	3450	85200									
2008				2590	10308										
2999						11,06200									
3001								4A	281	127000		127000	18-1		
4212		PROVINCE DE QUEBEC MINS DES TRAVAUX PUBLICS													
4612		255 BL CREHAZIE E H2M 1L5													
6220		TERRAIN DE STATIONNEMENT													

ajouté 9-10-81
com. courtoisie
de
de 706
P60

CODE	COMPTE ACCOUNT	EMPLACEMENT - NOM, PROFESSION, RÉSIDENCE LOCATION - NAME, OCCUPATION, RESIDENCE						VILLES CITY	VALUATION CLASSIFICATION CATEGORIE	SCOLAIRE SCHOOL	VALEUR EN DOLLARS VALUE IN DOLLARS			REMARQUES REMARKS	
		DIV. CAD. CAD. DIV.	CADASTRE SUBDIVISION	FRONT FRONTAGE	PROFONDEUR DEPTH	SUPERFICIE SURFACE	TERR. P. C.				TERRAIN LAND	BÂTIMENT BUILDING	TOTAL		
1001	17163400	125-139 SHERBROOKE O													
2002		16 99		IRR	IRR	36,6000									
2002				3050	19540										
2004		16 99	P3	IRR	IRR	3,30200									
2004				2000	10220										
2999						40,06200									
3001									1A	281	395200	813450	1208650	E02 18-1	
4212		PROVINCE DE QUEBEC MINS DES TRAVAUX PUBLICS						97							
4612		255 BL CREHAZIE E H2M 1L5													
1001	17163500	LOT SHERBROOKE O													
2002		16 99	P2			2,49200									
2002				2690	10220										
2002				2500	10926										
3001									6A	281	39650		39650	E02 18-1	
4212		PROVINCE DE QUEBEC MINS DES TRAVAUX PUBLICS						97							
4612		255 BL CREHAZIE E H2M 1L5													
1001	17163600	LOT SHERBROOKE O													
2002		16 99	P1			2,27700									
2002				2590	8736										
2002				2500	9440										
3001									6A	281	34100		34100	E02 18-1	
4212		PROVINCE DE QUEBEC MINS DES TRAVAUX PUBLICS						97							
4612		255 BL CREHAZIE E H2M 1L5													
1001	17163650	ARR SHERBROOKE O.													
2002		16 99	P1			54700									
2002				2500	2190										
3001									2E	1 281	5250	750	6000	R 1	
4202		M JEAN PIERRE HUBERT, ANTIQUAIRE						1F							
4602		3421 STE FAMILLE 82 H2X 2R6													
1001	17163700	LOT SHERBROOKE O													
2002		16 99				6,92200									
2002				7840	8125										
2002				7495	10285										
3001									6A	281	103650		103650	E02 18-1	

CODE	COMpte ACCOUNT	EMPLACEMENT - NOM, PROFESSION, RÉSIDENCE LOCATION - NAME, OCCUPATION, RESIDENCE						CATEGORIE C.A.	SCOLAIRE SCHOOL	VALEUR EN DOLLARS VALUE IN DOLLARS			REMARQUES REMARKS	
		INV. CAD. CADASTRE	SUBDIVISION	FRONT FRONTAGE	PROFONDEUR DEPTH	SUPERFICIE SURFACE	TERRAIN LAND			BÂTIMENT BUILDING	TOTAL			
4212 4412 6001	17163700	PROVINCE DE QUEBEC MINS DES TRAVAUX PUBLICS 255 BL. CRÉMAZIE E. H2M 145 GUERITE AU 100 PL. STE FAMILLE						9F						
1001 2003 2002 3001	17164000	173/181 SHERBROOKE O 16 93 1 IRR 10225 6,30700 7410 11151												
4202 4602 7001		KORO INVESTMENTS INC 175 SHERBROOKE O H2X 1X5 <i>Acte de Protection Biens Culturels</i> STE FAMILLE						CA						
1001 2002 2002 3001	17164700	205-245 SHERBROOKE O 16 838 IRR 8150 16,27700 16040 16040												
4201 4601		LAYLAND HOLDING INC 235 SHERBROOKE O H2X 1X0 <i>Acte de Protection Biens Culturels</i>						CA						
1001 2002 2004 2006 2006 2008 2008 2999 3001	17164800	LOT SHERBROOKE O 16 42-B P22 14500 2100 2,92000 14000 2000 16 42-B P21 3900 2000 78000 16 42-B P20 4000 2000 70000 2500 IRR 16 N 21500 2000 4,20000 20500 IRR 8,70000												
4204 4604 6001 6801 7001		LA VILLE DE MONTRÉAL (SERVICE DES IMMEUBLES) 275 NOTRE-DAME E. H2Y 1C6 FINIS PUBLICS <i>Acte de Protection Biens Culturels</i> JEANNE HANCE						9F						
1001 2002 2002	17164900	265 SHERBROOKE O 16 43 1-2 6798 IRR 6,22100 9133 7223												

CODE	COMPTE ACCOUNT	EMPLACEMENT - NOM, PROFESSION, RÉSIDENCE LOCATION - NAME, OCCUPATION, RESIDENCE					SCOLAIRE SCHOOL	VALEUR EN DOLLARS VALUE IN DOLLARS			REMARQUES REMARKS		
		DIV. CAD. CAD. DIV.	CADASTRE	SUBDIVISION	FRONT FRONTAGE	PROFONDEUR DEPTH		SUPERFICIE SURFACE	ANNÉE YEAR	TERRAIN LAND		BÂTIMENT BUILDING	TOTAL
3001	17164900						48	1	281	126900	17800	144700	T.C. 1
4211		MR SAMUEL TELLER 4980 CIRCLE RD H3W 1Z7 <i>Aire de Protection Biens Culturels</i>											
4611													
7001		269-305 SHERBROOKE O VOIR 3401 PARK AV											
7002		PARK AV											
7003		365 SHERBROOKE O VOIR 3412-18 PARK AV											
1001	17165100	LOT SHERBROOKE O											
2002		16 44	P103-1		3060	10560				3,25400			
2002					3060	11130							
2004		16 44	P104		3110	11130				3,88300			
2004					3080	11700							
2006		16 44	P106-2		050	11700				5900			
2999										7,19500			
3001							68	281		102700		102700	EQ3 18-2
4204		LA VILLE DE MONTRÉAL (SERVICE DES IMMEUBLES) 275 NOTRE-DAME, E. H2Y 1C6 <i>Aire de Protection Biens Culturels</i>											
4604													
6801													
1001	17165200	LOT SHERBROOKE O											
2002		16 44	1054 P105-1		710	1160				1100			
2004		16 44	P105		3040	11700				2,75000			
2004					IRR	7780							
2006		16 44	1054 P105-1		1100	3420				37600			
2999										3,13700			
3001							68	281		74650		74650	EQ2 18-2
4204		LA VILLE DE MONTRÉAL (SERVICE DES IMMEUBLES) 275 NOTRE-DAME, E. H2Y 1C6 <i>Aire de Protection Biens Culturels</i>											
4604													
6801													
6001		GUERITE AU 3401 HUTCHISON											
6220		TERRAIN DE STATIONNEMENT											
1001	17165300	LOT SHERBROOKE O											
2002		16 P61			IRR	7468				4,50100			
2002					5620	7200							
2004		16 61	P2		5620	250				15900			
2999										4,66000			
3001							68	281		114200		114200	EQ2 18-2
4204		LA VILLE DE MONTRÉAL (SERVICE DES IMMEUBLES) 275 NOTRE-DAME, E. H2Y 1C6											
4604													
7001		HUTCHISON											

CODE	COMPTE ACCOUNT	EMPLACEMENT - NOM, PROFESSION, RESIDENCE LOCATION - NAME, OCCUPATION, RESIDENCE						SCOLAIRE SCHOOL	VALEUR EN DOLLARS VALUE IN DOLLARS			REMARQUES REMARKS
		DIV. CAD. CAD. DIV.	CADASTRE	SUBDIVISION	FRONT FRONTAGE	PROFONDEUR DEPTH	SUPERFICIE SURFACE		TERRAIN LAND	BÂTIMENT BUILDING	TOTAL	
1001	17165600											
2002												
2002												
3001												
4204												
4604												
6001												
6220												
1001	17165650											
2002												
2002												
3001												
4201												
4601												
6001												
7001												
7002												
7003												
1001	17165700											
2002												
2002												
3001												
4201												
4601												
1001	17166000											
2002												
2002												
3001												
4204												
4604												
4207												
4607												
7001												
7002												

CODE	COMPTE ACCOUNT	EMPLACEMENT - NOM, PROFESSION, RÉSIDENCE LOCATION - NAME, OCCUPATION, RESIDENCE					MUNICIPALITY	SCOLAIRE SCHOOL	VALEUR EN DOLLARS VALUE IN DOLLARS			MUNICIPAL	REMARQUES REMARKS	
		DIV. CAD. CAD. DIV.	CADASTRE	SUBDIVISION	FRONT FRONTAGE	PROFONDEUR DEPTH			SUPERFICIE SURFACE	TERRE LAND	BÂTIMENT BUILDING			TOTAL
1001	17166200	LOT MAYOR												
2002			16 204	10	2660	8100								
2002						8050								
2004			16 204	14	2660	8560								
2004						8525								
2999														
3001														
4212														
4612														
4213														
4613														
7001														
7002														
7003														
7004														
7506														
1001	17166300	366 MAYOR												
2002			16 219		4283	7609								
2002						7453								
2004			16 219		4225	7468								
2004						7225								
2999														
3001														
4201														
4601														
6101														
7001														
7002														
7003														
7004														
1001	17166400	434-430 MILTON												
2002			16 P53		6770	2076								
3001														
4211														
4611														
1001	17166500	424-422 MILTON												
2002			16 P53		5250	2000								

CODE	COMPTE ACCOUNT	EMPLACEMENT - NOM, PROFESSION, RESIDENCE LOCATION - NAME, OCCUPATION, RESIDENCE						SCOLAIRE SCHOOL	VALEUR EN DOLLARS VALUE IN DOLLARS			REMARQUES REMARKS
		DIV. CAD. CAD. DIV.	CADASTRIQUE SUBDIVISION	FRONT FRONTAGE	PROFONDEUR DEPTH	SUPERFICIE SURFACE	TERRAIN LAND		BÂTIMENT BUILDING	TOTAL		
3001	17166500						SA	1 281	10500	11950	22450	T R 1
4211 4611							SA					
7001 7002												
1001	17166600											
2002 2004 2999	A-37045 21-11-79		P126 P127	2675 2675	2492 2492	65700 66600 1,33300						
3001							2B	1 281	12000	4000	16000	T R 1
4201 4601												
7001												
1001	17166700											
2002 2004 2999	A-36286 10-12-79		84 85	2800 2700	10500 10400	3,91200 2,80300 5,72000						
3001							4A	2 281	102900	1000	103900	T R 1
4204 4604							CA					
5701 5702												
7001 7002 7003												
1001	17166750											
2002 2004 2006 2006 2999			A1-1 A1-2 B15-1	550 600 5200	2075 2080 2080 2050 2075	11450 16600 1,07000 1,35000						
3001							2F	1 281	12150	7850	20000	T R 1
4204 4604												

18-10-77/72-77
16-12-79/77-30

1716600

IFI 2

M. Christos Maropoulos, analyst
12499 St-Louis Blvd. H12 1A1

IFI 1

M. Anastasios Koumouzelis, engineer
2264 O'ford ave. H4A 2X8

IFI 1

M. Nicolas Delimanolis, professeur
11873 Rueil Sarrazin #303 H4S 2G6

IFI 2

M. Basilios Assisopoulos, engineer
275 Trenton ave. V. Mont-Royal H3P 1Z8

22/1/80 21/1/80 21/1/80 21/1/80

17166700

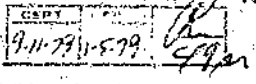
IFI 1

M. Triantafylos Triantafyllopoulos, architect
3460 Paul #115 20th St. A. B. M. H4A 2G6

IFI 2

M. Elatachios Kokkinaidis, architect
5770 Villeneuve ave. Ste. St-Luc H4W 2G4

22/1/80 21/1/80 21/1/80 21/1/80

CODE	COMPTE ACCOUNT	EMPLACEMENT - NOM, PROFESSION, RÉSIDENCE LOCATION - NAME, OCCUPATION, RESIDENCE						VOLUME CUBIQUE CUBIC CATEGORY	SCOLAIRE SCHOOL	VALEUR EN DOLLARS VALUE IN DOLLARS			REMARQUES REMARKS	
		DIV. CAD. CAD. DIV.	CADASTRE	SUBDIVISION	FRONT FRONTAGE	PROFONDEUR DEPTH	SUPERFICIE SURFACE			TERRE LAND	BÂTIMENT BUILDING	TOTAL		
1001	17164800	224-220 MILTON												
2002		16 045			4016	4616						1,84800		
2002					4000	4888								
3001									4A	1 231	16400	28160	44760 T 2 1	
4204	4604	MRS ELY WOHL (SADIE FRANK) 4995 MONTECLAIR HWY 2K7							4A					
7001	7002	219-10 MILTON VOIR 1490-92 STE FAMILLE STE FAMILLE												
1001	17167000	LOT MILTON												
2002		16 99	4		2175	9200						2,00100		
2004		16 99	6		2175	9200						2,00100		
2006		16 99	6		2175	9200						2,00100		
2008		16 99	7		2175	9200						2,00100		
2999												8,00400		
3001								6A	281	72050		72050	E02 18-1	
4212	4612	PROVINCE DE QUEBEC MINS DES TRAVAUX PUBLICS 255 BL CREMAZIE E H2M ILS							6A					
1001	17167100	LOT MILTON												
2002		16 99	8		2175	11000						3,52800		
2002					4360	11275								
3001								6A	281	30350		30350	E02 18-1	
4212	4612	PROVINCE DE QUEBEC MINS DES TRAVAUX PUBLICS 255 BL CREMAZIE E H2M ILS							6A					
7001	7002	RUELLE ST URBAIN												
1001	17167350	LOT ARR. MILTON												
2002		16 116	P9	R.	1200	1000						12000		
3001								6A	281				E27 NOMINAL	
4204	4604	M GUILLAUME GADBOIS, MEDECIN 3516 ST URBAIN												
7000	7001	60 MILTON VOIR 61 SHERBROOKE O CLARK												
7002		BL ST LAURENT												
7003		TRAVERSEZ												
7004		BL ST LAURENT												

CODE	COMPTE ACCOUNT	EMPLACEMENT - NOM, PROFESSION, RÉSIDENCE LOCATION - NAME, OCCUPATION, RESIDENCE					MUNICIPAL VALUATION CLASSIFICATION	SCOLAIRE SCHOOL	VALEUR EN DOLLARS VALUE IN DOLLARS			REMARQUES REMARKS	
		CAD. DIV. CAD. DIV.	CADASTRE SUBDIVISION	FRONT FRONTAGE	PROFONDEUR DEPTH	SUPÉRIEURE SURFACE			TERRAIN LAND	BÂTIMENT BUILDING	TOTAL		
1001	17167500	29-35 MILTON											
2002		16 118	P17	752	7000	2,27300							
2002				1700	IRR								
2004		16 118	16	2000	3600	76000							
2004					4000								
2006		16 118	18	2200	9000	2,07000							
2006				2460									
2999						5,10300							
3001							41	2 2B1	48950	111350	160200	T R 1	
4201		CINEMA L'ELYSEE INC					CF	1					
4601		1010 SHERBROOKE O #1206											
6101		OCCUPATION DU DOMAINE PUBLIC					VALEUR	86					
7001		CLARK											
1001	17167700	53 MILTON											
2002		16 118	P34	1790	7613	1,37500							
2002				1830	7710								
2004		16 118	P35	1060	6780	52900							
2004				780	7530								
2999						1,90400							
3001							2A	1 2B1	21400	10600	32000	T R 1	
4201		M JACQUES LAGACE, FONCTIONNAIRE					1F	3					
4601		1300 DU FORT BLOIS HSN 2N1											
1001	17167800	57 MILTON											
2002		16 118	P33	1730	7520	1,34600							
2002				1740	7700								
3001							2A	1 2B1	12100	7900	20000	T R 1	
4201		MME ERNEST LABELLE (M L YVONNE BISSON)					3F	1					
4601		57 MILTON H2X 1V2											
1001	17167900	59/59A/59B MILTON											
2002		16 118	P32	1780	7520	1,33300							
2002				1760	7610								
3001							2B	1 2B1	12000	12000	24000	T R 1	
4202		MME JEANNINE CHENARD					3F	1		12000	23000	35000	
4602		59 MILTON H2X 1V2											

REV. 1978
17/11/78
38

CODE	COMPTE ACCOUNT	EMPLACEMENT - NOM, PROFESSION, RÉSIDENCE LOCATION - NAME, OCCUPATION, RESIDENCE						MÉTRES METERS	MÉTRES METERS	MÉTRES METERS	MÉTRES METERS	VALEUR EN DOLLARS VALUE IN DOLLARS			MUNICIPAL	REMARQUES REMARKS
		CAD. PAR CAD. PAR	CADASTRE	SUBDIVISION	FRONT FRONTAGE	PROFONDEUR DEPTH	SUPERFICIE SURFACE					AN YR	TERRAIN LAND	BÂTIMENT BUILDING		
1001	17168000	63 MILTON														
2002		16 118	P31		1740	7735	1,34800									
2002					1760	7628										
3001								2A	1 281	12190	7850	20000	T R 1			
4201		MR MEMMED DIAKIC, BUTCHER														
4601		59A MILTON H2X 1V2														
1001	17168100	65 MILTON														
2002		16 118	P30		1760	7740	1,34300									
2002					1790	7830										
3001								2A	1 281	12190	7900	20000	T R 1			
4204		M HECTOR KANTHA, CONTROLLEUR														
4604		65 MILTON AV H2X 1V2														
4207		MME JEANNE KANTHA														
4607		65 MILTON H2X 1V2														
1001	17168200	69 MILTON														
2002		16 118	P29		1750	7708	1,32300									
2002					1708	7400										
3001								2A	1 281	11900	12100	24000	T R 1			
4201		M YVES BERTRAND, AGENT														
4601		69 MILTON H2X 1V2														
4202		MME YVES BERTRAND (MARIELLE PAQUETTE)														
4602		69 MILTON H2X 1V2														
1001	17168300	71 MILTON														
2002		16 110	P28		1760	7400	1,32700									
2002					1760	7400										
2004					700	000	700									
2004		16 109	13		700	000	700									
2999						200										
3001							1,33400	2A	1 281	12000	10000	22000	T R 1			
4211		MRS WALTER HERMAN WENDY (HILDEGARD ANNA KLEINERT)														
4611		71 MILTON H2X 1V2														
1001	17168400	75 MILTON														

CODE	COMPTE ACCOUNT	EMPLACEMENT - NOM, PROFESSION, RESIDENCE LOCATION - NAME, OCCUPATION, RESIDENCE					SUPERFICIE SURFACE	SCOLAIRE SCHOOL	VALEUR EN DOLLARS VALUE IN DOLLARS			REMARQUES REMARKS		
		DIV. CAD. CAD. DIV.	CADASTRE	SUBDIVISION	FRONT FRONTAGE	PROFONDEUR DEPTH			TERRAIN LAND	BÂTIMENT BUILDING	TOTAL			
2002	17168400	16 118	P23		1475	4700								
2002					000									
2004		16 118	P27		289	7524								
2004					1800	ERR								
2006		16 109	13		1800	300								
2006					1700	700								
2999											1,32900			
3001								2A	1 281	11950	8050	20000	T R 1	
4202		MME MICHEL LORTIE (ANNE MARIE BOUCHER)												
4602		75 MILTON H2X 1V2												
1001	17166500	77 MILTON												
2002	4-32262	16 118	26		000	2000								
2002	17-7-79				625									
2004		16 118	P22		1422	ERR					1,08400			
2004					1300	5650								
2006		16 109	11		1950	700					17600			
2006					1850	1200								
2999											1,32200			
3001								2A	1 281	11900	8100	20000	T R 1	
4212		MR ROBERT WEISS, GEOLOGIST												
4612		433 VICTORIA AV WESTMOUNT H3Y 2R3												
4213		MRS ROBERT WEISS (MARIA PALEYEV)												
4613		433 VICTORIA AV WESTMOUNT H3Y 2R3												
1001	17168600	81 MILTON												
2002	A-37047	16 116	P21		1700	7200					1,13700			
2002	15-11-79				1750	6200								
2004		16 109	10		1750	1300					27300			
2004					1700	1700								
2999											1,41000			
3001								2A	1 281	12700	9300	22000	T R 1	
4202		MR JOHN H THOMPSON, DRAFTSMAN												
4602		81 MILTON H2X 1V2												
1001	17168700	83 MILTON												
2002	A-37045	16 109	9		1850	1767					33700			
2002	15-11-79				1800	2055								
2004		16 116	P20		1775	5410					90100			
2004					1850	4200								
2999											1,23800			

17162500

SF.II

Mlle Gertrude Lemonde infirmière
77, rue St-Jacques

CERT.	NO	DATE
22679	17779	1911

1911 DÉPARTEMENT DE LA SANTÉ

LE MINISTRE DE LA SANTÉ
DE LA PROVINCE DE QUÉBEC

1911 DÉPARTEMENT DE LA SANTÉ

1911 DÉPARTEMENT DE LA SANTÉ

1911 DÉPARTEMENT DE LA SANTÉ

1911 DÉPARTEMENT DE LA SANTÉ

1911 DÉPARTEMENT DE LA SANTÉ

1911 DÉPARTEMENT DE LA SANTÉ

1911 DÉPARTEMENT DE LA SANTÉ

1911 DÉPARTEMENT DE LA SANTÉ

1911 DÉPARTEMENT DE LA SANTÉ

1911 DÉPARTEMENT DE LA SANTÉ

1911 DÉPARTEMENT DE LA SANTÉ

1911 DÉPARTEMENT DE LA SANTÉ

1911 DÉPARTEMENT DE LA SANTÉ

1911 DÉPARTEMENT DE LA SANTÉ

1911 DÉPARTEMENT DE LA SANTÉ

1911 DÉPARTEMENT DE LA SANTÉ

1911 DÉPARTEMENT DE LA SANTÉ

1911 DÉPARTEMENT DE LA SANTÉ

1911 DÉPARTEMENT DE LA SANTÉ

1911 DÉPARTEMENT DE LA SANTÉ

1911 DÉPARTEMENT DE LA SANTÉ

1911 DÉPARTEMENT DE LA SANTÉ

1911 DÉPARTEMENT DE LA SANTÉ

1911 DÉPARTEMENT DE LA SANTÉ

1911 DÉPARTEMENT DE LA SANTÉ

1911 DÉPARTEMENT DE LA SANTÉ

1911 DÉPARTEMENT DE LA SANTÉ

1911 DÉPARTEMENT DE LA SANTÉ

1911 DÉPARTEMENT DE LA SANTÉ

1911 DÉPARTEMENT DE LA SANTÉ

1911 DÉPARTEMENT DE LA SANTÉ

1911 DÉPARTEMENT DE LA SANTÉ

1911 DÉPARTEMENT DE LA SANTÉ

1911 DÉPARTEMENT DE LA SANTÉ

1911 DÉPARTEMENT DE LA SANTÉ

1911 DÉPARTEMENT DE LA SANTÉ

1911 DÉPARTEMENT DE LA SANTÉ

1911 DÉPARTEMENT DE LA SANTÉ

1911 DÉPARTEMENT DE LA SANTÉ

1911 DÉPARTEMENT DE LA SANTÉ

1911 DÉPARTEMENT DE LA SANTÉ

1911 DÉPARTEMENT DE LA SANTÉ

1911 DÉPARTEMENT DE LA SANTÉ

1911 DÉPARTEMENT DE LA SANTÉ

CODE	COMPTE ACCOUNT	EMPLACEMENT - NOM, PROFESSION, RESIDENCE LOCATION - NAME, OCCUPATION, RESIDENCE							SCOLAIRE SCHOOL	VALEUR EN DOLLARS VALUE IN DOLLARS			REMARQUES REMARKS		
		DIV. CAD. CAD. DIV.	CADASTRE	SUBDIVISION	FRONT FRONTAGE	PROFONDEUR DEPTH	SUPERFICIE SURFACE	TERMIN P.C.		TERRAIN LAND	BÂTIMENT BUILDING	TOTAL			
3001	17168700								20	1 281	11180	10830	22000	T R 1	
4202		MR JOHN N THOMPSON, DRAFTSMAN													
4602		81 MILTON H2X 1V2													
1001	17168725														
		87 MILTON													
2002		16	109	8		1700	2132						42100		
2002							1850						2544		
2004		16	116	P19		1831	9739						78900		
2004						1900	4032								
2999													1,21000		
3001									20	1 281	10900	16100	27000	T R 1	
4201		MR ROBERT WEISS							1A	2					
4601		433 VICTORIA AV WESTMOUNT H3Y 2R3													
4202		MRS MARIA PALEYEN							2A	2					
4602		433 VICTORIA AV WESTMOUNT H3Y 2R3													
1001	17168750														
		89 MILTON													
2002		16	109	7		1725	3047						48500		
2002							2560								
2004		16	116	P18		1733	3200						63500		
2004							4644								
2999													1,12000		
3001									3A	1 281	12600	10400	23000	T R 1	
4201		MR LEO ROSSHANDLER, DIRECTOR							1A	1					
4601		89 MILTON H2X 1V2													
4202		MRS LEO ROSSHANDLER (CHARLOTTE L HOOPER)							4A	1					
4602		89 MILTON H2X 1V2													
6101		OCCUPATION DU DOMAINE PUBLIC													VALEUR 227
7001		ST URBAIN													
1001	17168850														
		105 MILTON													
1002		104 TARA HALL AV													
2002		16	100	14-P1		5858	IRR						93300		
2002						5650	875								
2004		16	101	1		2475	3400						1,06500		
2004							4367								
2006		16	101	2		2700	4367						1,29600		
2006							5008								
2999													3,27400		
3001									3B	1 281	36650	759900	796550	T R 1	
4201		MR ROGER TURENNE, ADM							1F	2					
4601		1664 AV MANITOU FABREVILLE LAVAL H7P 4R3													

CODE	COMPTE ACCOUNT	EMPLACEMENT - NOM. PROFESSION, RÉSIDENCE LOCATION - NAME, OCCUPATION, RESIDENCE					SUPERFICIE SURFACE	SCOLAIRE SCHOOL	VALEUR EN DOLLARS VALUE IN DOLLARS			REMARQUES REMARKS
		DIV. CAD. CAD. DIV.	CADASTRE	SUBDIVISION	FRONT FRONTAGE	PROFONDEUR DEPTH			TERRAIN LAND	BÂTIMENT BUILDING	TOTAL	
5791	17148850			ATT. 105 MILTON #102								
1001	17148950			LOT MILTON								
2002			16 100	P14	IRR	IRR	11400					
2004			16 101	P3	IRR	5125	1,46400					
2004					2475	5833						
2006			16 101	P4	2625	5833	1,51800					
2006						5658						
2008			16 101	P5	2733	5658	1,55200					
2008					2750	5600						
2010			16 101	P4	2733	5600	1,52200					
2010						5442						
2012			16 101	P7	2733	5442	1,47800					
2012						5275						
2014			16 101	P8	2100	5275	1,09200					
2014						5133						
2999							6,74400					
3001								2B	2B1	78700	78700	EIN 19-7
4211			HOPITAL SYE JEANNE D ARC									
4611			3570 ST URBAIN H2X 2NB									
6220			TERRAIN DE STATIONNEMENT PRIVE									
7001			RUELLE									
7002			SYE FAMILLE									
7003			201-15 MILTON VOIR 3500 SYE FAMILLE									
1001	17149500			221 MILTON								
2002	A-30316		16 76	P25	3140	2380	73900					
3001	25-5-79							2A	2 2B1	4650	3350	10000 T R 1
4212			FAXMIL CORP - LA CORPORATION FAXMIL									
4612			3501 AV DU PARC H2X 2NB									
7001			JEANNE MANCE									
1001	17149600			251-57 MILTON								
1002			3508 JEANNE MANCE									
2002			16 43	24-2	1000	5000	50000					
2004			16 43	25-2	1000	2500	25000					
2006			16 43	24-1	8140	5000	4,07000					
2006					8140							
2008			16 43	25-1	8150	2500	2,03200					
2008					8130							
2999							6,85200					
3001								2A	1 2B1	70100	168950	229050 T R 1

17119500

CF102

Société Centrale d'Hydro-électricité et de chauffage
2350 St. Manille P. Kent Royal HUB 244

COPIE
5/11/77
YLA
JG

19 27 34-1
19 27 34-1
19 27 34-1

DATE MOIS AN
1977 05 10

RECHERCHER
SOCIÉTÉ CENTRALE D'HYDRO-ÉLECTRICITÉ ET DE CHAUFFAGE

19 27 34-1
19 27 34-1

SOCIÉTÉ CENTRALE D'HYDRO-ÉLECTRICITÉ ET DE CHAUFFAGE
RUE ST-JACQUES

RECHERCHER
SOCIÉTÉ CENTRALE D'HYDRO-ÉLECTRICITÉ ET DE CHAUFFAGE

19 27 34-1
19 27 34-1

19 27 34-1
19 27 34-1

19 27 34-1
19 27 34-1

19 27 34-1
19 27 34-1

19 27 34-1
19 27 34-1

19 27 34-1
19 27 34-1

19 27 34-1
19 27 34-1

19 27 34-1
19 27 34-1

19 27 34-1
19 27 34-1

CODE	COMPTE ACCOUNT	EMPLACEMENT - NOM, PROFESSION, RESIDENCE LOCATION - NAME, OCCUPATION, RESIDENCE						MUNICIPAL CATEGORIE	MUNICIPAL CATEGORIE	VALEUR EN DOLLARS VALUE IN DOLLARS			REMARQUES REMARKS
		DIV. CAD CAD. DIV.	CADASTRE SUBDIVISION	FRONT FRONTAGE	PROFONDEUR DEPTH	SUPERFICIE SURFACE	SCHOOL			TERRAIN LAND	BÂTIMENT BUILDING	TOTAL	
4201 4601 7001	17169600	MR JOSEPH BRAZIN, EXECUTIVE 1117 STE CATHERINE O #206 H3B 1H9 RUELLE					1A	1					
1001 2002 3001	17169700	271-273 MILTON 16 44 P10 6130 2600 1,71500					4A	2 2B1	15450	14000	29450	T R 1	
4204 4604 4222 4622 4228 4628 4231 4631		MR HENRY MARCOVITZ 7/18, MERCHANT 5577 RANDALL AV COTE ST LUC H4V 2V9 MR FRANK MARCOVITZ 7/18 724 MC EACHRAN OUTREMONT H2V 3C7 MR JASON MARCOVITZ 1718 724 MC EACHRAN OUTREMONT H2V 3C7 MISS LILLY MARCOVITZ 3/18 724 MC EACHRAN OUTREMONT H2V 3C7					1A	2					
5701 5702		ATT DOMAINE CONCORDIA LYEE PL BONAVENTURE											
7001 7002		285 MILTON VOIR 3501 PARK AV PARK AV											
1001 2002 2004 2999 3001	17169750 A-30216 19-5-75	385 MILTON 16 44 P131 8900 933 53100 16 44 130 8900 2600 2,31400 3,14500					3A	2 2B1	47150	18700	65850	T R 1	
4212 4612 7003 7005 7006 7007		PAXMIL CORP - LA CORPORATION PAXMIL 3501 AV DU PARC H2X 2H8 KUTCHISON DUROCHER DÉBUT DE PRINCE ARTHUR O DURDCHER					CA	1					
1001 2002 2004 2999 3001	17169800	430 PRINCE ARTHUR OUEST 16 48 P43 4020 10000 4,01600 16 48 20-1 1200 10000 1,20000 5,21600					3A	1 2B1	68200	31250	89450	T R 1	
4212 4612		MR JOSEPH LUKAITIS, GROCER 1240 PAYOLLE AV VERDUN H4H 2S3					1A	2					

CODE	COMPTE ACCOUNT	EMPLACEMENT - NOM, PROFESSION, RESIDENCE LOCATION - NAME, OCCUPATION, RESIDENCE					SCOLAIRE SCHOOL	VALEUR EN DOLLARS VALUE IN DOLLARS			REMARQUES REMARKS	
		CADASTRE	SUBDIVISION	FRONT FRONTAGE	PROFONDEUR DEPTH	SUPERFICIE SURFACE		TERRAIN LAND	BÂTIMENT BUILDING	TOTAL		
1001	17169900	420 PRINCE ARTHUR OUEST										
	A-35944											
2002		16 48	44	2220	IRR	2,32800						
2002	15-10-79				11000							
3001							JA	1 281	20450	12400	32850 T R 1	
4201		MR FRANK SALVATORI, DIR					JA					
4601		400 PRINCE ARTHUR O #3 H2X 1T2 VERSO										
4202		M D GERALD GAGNE, ANALYSTE					1F					
1001	17170000	418 PRINCE ARTHUR OUEST										
	A-35944											
2002		16 48	45	2230	11000	2,49200						
2002	15-10-79											
3001							JA	1 281	21000	12200	33200 T R 1	
4201		MR FRANK SALVATORI, DIR					JA					
4601		400 PRINCE ARTHUR O #3 H2X 1T2 VERSO										
4202		M D GERALD GAGNE, ANALYSTE					1F					
1001	17170100	416 PRINCE ARTHUR OUEST										
	A-35944											
2002		16 48	46	2230	11000	2,41300						
2002	15-10-79			1960								
3001							JA	1 281	20900	12680	33580 T R 1	
4201		MR FRANK SALVATORI, DIR					JA					
4601		400 PRINCE ARTHUR O #3 H2X 1T2										
4202		M D GERALD GAGNE, ANALYSTE					1F					
1001	17170200	414 PRINCE ARTHUR OUEST										
	A-35944											
2002		16 48	47	2280	8800	1,95300						
2004		16 48	48	IRR	IRR	30900						
2999	15-10-79					2,26200						
3001							JA	1 281	20350	11800	32150 T R 1	
4201		MR FRANK SALVATORI, DIR					JA					
4601		400 PRINCE ARTHUR O #3 H2X 1T2 VERSO										
4202		M D GERALD GAGNE, ANALYSTE					1F					
1001	17170300	412 PRINCE ARTHUR OUEST										
	A-35944											
2002		16 48	49	2220	IRR	2,24300						
2002	15-10-79				9800							

17167900

CA 12

Dangil Investment Corporation
4141 Steeles St #230, Whitman

H32 1A8

CERT.	EXP.
1/3/80	12/31/80

17170000

CA 12

Dangil Investment Corporation
4141 Steeles St #230, Whitman

H32 1A8

CERT.	EXP.
1/3/80	12/31/80

17170100

CA 12

Dangil Investment Corporation
4141 Steeles St #230, Whitman

H32 1A8

CERT.	EXP.
1/3/80	12/31/80

17170200

CA 12

Dangil Investment Corporation
4141 Steeles St #230, Whitman

H32 1A8

CERT.	EXP.
1/3/80	12/31/80

CODE	COMPTE ACCOUNT	EMPLACEMENT - NOM, PROFESSION, RÉSIDENCE LOCATION - NAME, OCCUPATION, RESIDENCE						SCOLAIRE SCHOOL	VALEUR EN DOLLARS VALUE IN DOLLARS			REMARQUES REMARKS		
		DIV. CAD. CAD. DIV.	CAMASTRE	SUBDIVISION	FRONT FRONTAGE	PROFONDEUR DEPTH	SUPERFICIE SURFACE		TERRAIN LAND	BÂTIMENT BUILDING	TOTAL			
2001	17170300							3A	1	231	20200	12000	32200	T R 1
4201														
4601														
4202														
1001	17170400													
2002	A 37650 05-11-79													
3001														
4201														
4601														
4202														
4602														
7001														
7002														
7003														
1001	17171200													
2002														
2002														
2004														
2004														
2999														
3001														
4201														
4601														
5701														
5702														
7001														
7002														
7003														
7004														
1001	17171300													
2002														
2003														
2004														
2004														
2006														
2008														
2008														
2999														
3001														

17170300

CANZ

Bengal Investment Corporation
4148, Sherbrooke O #230, Outremont, H3Z 1B8

CERT. EFF. 65
1/20/81

19 12 3

1945

1945
1946
1947
1948
1949

19 12 3

1945

21 12 11

1945

1945

1945

19 12 3

1945

1945
1946
1947
1948

19 12 3

1945

1945

1945

1945

19 12 3

1945

1945

1945

1945

CODE	COMPTE ACCOUNT	EMPLACEMENT - NOM, PROFESSION, RÉSIDENCE LOCATION - NAME, OCCUPATION, RESIDENCE					SCOLAIRE SCHOOL	VALEUR EN DOLLARS VALUE IN DOLLARS			REMARQUES REMARKS
		CADASTRE SUBDIVISION	FRONT FRONTAGE	PROFONDEUR DEPTH	SUPERFICIE SURFACE	TERRAIN LAND		BÂTIMENT BUILDING	TOTAL		
4204 4604 7001	17171300	MR NORMAN PRESNER, EXECUTIVE. 206 ETON CR HAMPSTEAD H3X 3K354 CLARK					1A C2				
1001 1002	17171900	30-24 PRINCE ARTHUR O 3593-97 CLARK									
2002 2004 2999		16 110 P7 2470 7500 1,84400 16 110 P4 IRR IRR 1,05500 3,69900									
3001							4A	1 281	91600	20700	62300 T C 1
4204 4604 4207 4607		MR SANDOR GUTTMAN, ASST MANAGER 5907 VICTORIA AV H3W 2R9 MRS EMERY VARGA (SARAH OBLATT) 2180 VAN HORNE AV H3S 1P1 <i>Act: Vargue Photo 25/21 Bl. St. Laurent H3L-276</i>					1A 1 2A 1				
1001 1002	17171500	22-18 PRINCE ARTHUR O 3582A CLARK									
2002		16 110 P5 2470 7790 1,91000									
3001							4A	1 281	17200	19050	36250 T S 1
4201 4601		MR ANTONIO CAMILO V OLIVEIRA, TOOLMAKER 16 NAPOLEON H2W 1K4					1A 1				
1001 1002	17171600	16-14 PRINCE ARTHUR O ARR 3587 CLARK									
2002 2002		16 110 4 2420 7220 2,51000 IRR 9780									
3001							4A	1 281	21700	38200	59900 T C 1
4201 4601		M ANTAL JURKOVICS, ENTREPRENEUR 1445 BALMORAL ST HUBERT J8T 1B4					1P 2				
7001 7002 7003 7004 7006 7006		4 PRINCE ARTHUR O VOIR 3590 BL ST LAURENT BL ST LAURENT TRAVERSEZ BL ST LAURENT 9-11 PRINCE ARTHUR O VOIR 3600-04 BL ST LAURENT RUELLE									
1001	17171710	17 A 21 PRINCE ARTHUR O									
2002 2004		16 19 128 2320 4020 93300 16 19 127 2320 980 22700									

CODE	COMPTE ACCOUNT	EMPLACEMENT - NOM, PROFESSION, RÉSIDENCE LOCATION - NAME, OCCUPATION, RESIDENCE						SOLAIRE SCHOOL	VALEUR EN DOLLARS VALUE IN DOLLARS			REMARQUES REMARKS	
		DIV. CAD. CAD. DIV.	CADASTRE SUBDIVISION	FRONT FRONTAGE	PROFONDEUR DEPTH	SUPERFICIE SURFACE	TERRAIN LAND		BÂTIMENT BUILDING	TOTAL			
2006 2006 2999	17171710	16 19	126	2330 IRR	5000 3210	96200 2,12200							
3001							4A	1 281	21000	12100	33100	T. S. 1	
4201 4601		MR MICHAEL MASLUKIEWICZ, EXECUTIVE 27 PRINCE ARTHUR O. H2X 154											
1001 1002	17171720	35-27 PRINCE ARTHUR O. 3601 CLARK											
2002 2002		16 19	125	2950 3140	IRR 5150	1,54000							
3001							4A	1 281	14950	8250	26200	T. S. 1	
4201 4601		MISS EUGENIA MASLUKIEWICZ 25 PRINCE ARTHUR O. H2X 154											
7001		CLARK											
1001	17171740	51 PRINCE ARTHUR O.											
2002 2004 2006 2999		16 19	P51	1767	1817	31800							
		16 19	P49	1750	2500	43800							
		16 19	P50	1750	2500	43700							
						1,19300							
3001							2A	2 281	10750	9250	20000	T. R. 1	
4202 4602		GESTION THIERRY NERON INC. 124 MONSEIGNEUR BEGIN JONQUIERES. 47X 350											
1001	17171760	PTIE DE 51 PRINCE ARTHUR O.											
2002		16 19	P51	1767	663	12100							
3001							1B	281	1100	1100	2200	EQ 18-2	
4204 4604		LA VILLE DE MONTREAL (SERVICE DES IMMEUBLES) 275 NOTRE-DAME, E. H2Y 1C6											
6001		EXPROPRIÉ POUR RUELLE											
1001	17171770	53 PRINCE ARTHUR OUEST											
2002		16 19	P50	1750	2800	43700							
2004		16 19	P49	1750	2500	43700							
2006		16 19	P51	1750	1017	31800							
2999						1,19200							

CODE	COMPTE ACCOUNT	EMPLACEMENT - NOM. PROFESSION, RESIDENCE LOCATION - NAME, OCCUPATION, RESIDENCE					MUNICIPAL	VALEUR EN DOLLARS VALUE IN DOLLARS			REMARQUES REMARKS			
		DIV. CAD. CAD. DIV.	CADASTRE	SUBDIVISION	FRONT FRONTAGE	PROFONDEUR DEPTH		SUPERFICIE SURFACE	SCOLAIRE SCHOOL	TERRAIN LAND		BÂTIMENT BUILDING	TOTAL	
3001	17171770							2F	1	251	10750	9250	20000	T R 1
4212														
4612														
4213														
4613														
1001	17171840													
2002	4-30525													
2004	28-6-79	16 19	P49		1758	2500					43900			
2006		16 19	P50		1758	2500					42900			
2999		16 19	P51		1758	1817					31800			
											1019700			
3001														
4201														
4401														
4202														
4602														
1001	17171670													
2002														
2004		16 19	P49		1779	2500					44500			
2006		16 19	P50		1779	2500					44500			
2999		16 19	P51		1779	1817					32400			
											1021400			
3001														
4204														
4604														
1001	17171940													
2002														
2004		16 19	P49		1750	2500					43700			
2006		16 19	P50		1750	2500					43700			
2999		16 19	P51		1750	1817					31800			
											1019200			
3001														
4212														
4612														
1001	17171970													
2002														
2004		16 19	P49		1754	2500					43800			
		16 19	P50		1754	2500					43800			

COMMUNAUTÉ URBAINE DE MONTRÉAL
MONTRÉAL URBAN COMMUNITY

RÔLE D'ÉVALUATION DES IMMEUBLES POUR L'EXERCICE FINANCIER
VALUATION ROLL OF IMMOVABLE PROPERTIES FOR THE FISCAL YEAR 1979-80

VILLE DE MONTRÉAL

SERVICE D'ÉVALUATION
VALUATION DEPARTMENT

CODE	COMpte ACCOUNT	EMPLACEMENT - NOM, PROFESSION, RÉSIDENCE LOCATION - NAME, OCCUPATION, RESIDENCE						C P C	S C L A I R E S C H O O L	VALEUR EN DOLLARS VALUE IN DOLLARS			REMARQUES REMARKS	
		DIV. CAD. CAL. DIV.	CADASTRE	SUBDIVISION	FRONT FRONTAGE	PROFONDEUR DEPTH	SUPERFICIE SURFACE			TERRAIN LAND	BÂTIMENT BUILDING	TOTAL		
2006 2006 2999	17171970	16 19	PS1		1734 IRR	1817 417	23000 1,89600							
3001								68	281	9650		9850	18-2	
4201 4601		A VILLE DE MONTRÉAL SERVICE DES IMMEUBLES 275 NOTRE DAME E H2Y 1C6						97	1					
7001 7002 7003 7004 7005 7006 7007 7008 7009		ST URBAIN CAD. 20 STE FAMILLE 203-11 PRINCE ARTHUR O VOIR 3609-00 STE FAMILLE RUELLE JEANNE MANCE PARK AV RUELLE HUTCHISON												
1001 1002	17172900	405 PRINCE ARTHUR O 3610 HUTCHISON												
2002 2004 2004 2006 2006 2008 2010 2012 2012 2014 2014 2016 2016 2018 2018 2999		16 48	27		9000 IRR	2500 1226	2,25000 1,78600 66400							
2008 2010 2012 2012 2014 2014 2016 2016 2018 2018 2999		16 48	25		9000 IRR	2500 6370	2,25000 1,26200							
2014 2016 2016 2018 2018 2999		16 P47-B		R	050 425	1611 1567	3700							
2016 2018 2018 2999		16 47	P2	R	1075 1600	1275 1611	16400 3700							
2018 2018 2999		16 47-A	2	R	425 050	1611 1567	3700							
3001								3A	1 281	105750	65200	170950	T R 1	
4211 4611		MR WILLIAM GREVILLE ALGIRE, ADMINISTRATOR 3950 CH DE LA COTE DES NEIGES MC-49 N3H 1N2						3A	1					
7001		RUELLE												
1001	17173000	417 PRINCE ARTHUR OUEST												
2002 2004 2006 2999		16 P48			2600 2600	6733 1567	1,76100 40700							
2006 2999		16 P47-A			2600	200	5200 2,21000							
3001								2P	1 281	19900	9600	29500	T R 1	
4211 4611		MR MAX SCHAELEHLIN-BROWN 417 PRINCE ARTHUR O H2X 1Y3						3A	1					

CODE	COMPTE ACCOUNT	EMPLACEMENT - NOM, PROFESSION, RÉSIDENCE LOCATION - NAME, OCCUPATION, RESIDENCE					SCOLAIRE SCHOOL	VALEUR EN DOLLARS VALUE IN DOLLARS			REMARQUES REMARKS
		CADASTRE	SUBDIVISION	FRONT FRONTAGE	PROFONDEUR DEPTH	SUPERFICIE SURFACE		TERRAIN LAND	BÂTIMENT BUILDING	TOTAL	
1001	17173103	419 PRINCE ARTHUR OUEST									
2002		16 P47-B		2400	1567				37600		
2004		16 P47-A		2400	200				4800		
2006		16 P48		2400	6733				1,61600		
2999									2,04000		
3001							2F	1 281	18350	9150	27500 T R 1
4204		MR RICHARD MUSCH, TAILOR					1A				
4604		419 PRINCE ARTHUR O H2X 1T3									
1001	17173150	421-423 PRINCE ARTHUR OUEST									
2002		16 P48		2416	6734				1,62500		
2002				2384	IRR						
2004		16 P47B		2384	1566				37300		
2006		16 P47A		2384	200				4800		
2999									2,04600		
3001							2C	1 281	18400	9400	28000 T R 1
4201		MRS ANDREW SCHAAPMAN (ROSEMARY GADY), RE AGENT					BA				
4601		5 CRESTWOOD AV MONTREAL OUEST H4X 1N3									
4202		MRS RODNEY HICK (TRUDIE PEDROSI), SECRETAIRE					PA				
4602		870 HODGE V ST LAURENT H9N 2A9									
4203		MRS JOHN GAVRAS (FREIDA STONE), TEACHER					BA				
4603		3419 AV DU MUSEE H36 2C6									
1001	17173250	429 PRINCE ARTHUR OUEST									
2002		16 P48		3080	IRR				2,06200		
2002				3090	6734						
2004		16 P47-B		3090	1566				48300		
2006		16 P47-A		3090	200				6200		
2999									2,60700		
3001							3A	1 281	29350	99350	128700 T R 1
4203		MRS ANTHONY T SUANG TAN (NANCY CHEW), EXECUTIVE					2A				
4603		889 HAPPY GARDEN J K L K LUMPUR 21-23 WEST MALAYSIA									
5701		ATT HONG KIM CHALEE									
5702		429 PRINCE ARTHUR O #2 H2X 1T3									
7001		BURGOCHER									
7002		DEBUT DE PINE AVE O									
1001	17173300	418 PINE AVE OUEST									
2002		16 45	P29	9925	IRR				13,00500		
2002				11940	11030						

CODE	COMPTE ACCOUNT	EMPLACEMENT - NOM, PROFESSION, RÉSIDENCE LOCATION - NAME, OCCUPATION, RESIDENCE						SCOLAIRE SCHOOL	VALEUR EN DOLLARS VALUE IN DOLLARS			REMARQUES REMARKS		
		DIV. CAD. CAD. DIV.	CADASTRE	SUBDIVISION	FRONT FRONTAGE	PROFONDEUR DEPTH	SUPERFICIE SURFACE		TERRAIN LAND	BÂTIMENT BUILDING	TOTAL			
3001	17173300							3A	1	281	150950	392200	483150	T. R. 1
4204	4604													
1001	17173400													
2002														
2004														
2006														
2008														
2999														
3001														
4203														
4603														
7001														
1001	17173500													
2002														
2004														
2006														
2008														
2999														
3001														
4204														
4604														
5701														
7001														
7002														
1001	17173600													
2002														
2004														
2006														
2008														
2999														
3001														
4204														
4604														
3001														
4204														
4604														

CERT.	PPF	OK
7/6/79	10/7/79	2/11/79

CODE	COMPTE ACCOUNT	EMPLACEMENT - NOM, PROFESSION, RÉSIDENCE LOCATION - NAME, OCCUPATION, RESIDENCE						MUNICIPAL	VALEUR EN DOLLARS VALUE IN DOLLARS			REMARQUES REMARKS		
		DIV. CAD. CAD. DIV.	CADASTRE	SUBDIVISION	FRONT FRONTAGE	PROFONDEUR DEPTH	SUPERFICIE SURFACE		SOLAIRE SCHOOL	TERRAIN LAND	BÂTIMENT BUILDING		TOTAL	
6001	17173650													
7001														
1001	17173700													
1002														
2002		16 42	13-B		2042	8600								
2004		16 42	14-A		2042	8600								
2006		16 42	14-B		2042	8600								
2008		16 42	15		2500	8600								
2010		16 42	15-A		2500	9400								
2012		16 42	19		2042	8600								
2014		16 42	15-B		2500	4425								
2014						4437								
2016		16 42-A	1		1160	IRZ								
2016					2500	5000								
2018		16 42	16		2500	3625								
2018						3624								
2020		16 42-A	1-A		2500	5000								
2022		16 42	16-A		2042	3624								
2022						3634								
2024		16 42-A	1-B		2042	5000								
2026		16 42	16-B		2042	3634								
2026						3644								
2028		16 42-A	2		2042	5000								
2030		16 42	17		2042	3644								
2030						3654								
2032		16 42-A	2-A		2042	5000								
2034		16 42	17-A		2042	3654								
2034						3664								
2036		16 42-A	2-B		2042	5000								
2038		16 42	17-B-1		1656	3664								
2038					1732	3675								
2040		16 42-A	2-C-1		1644	5000								
2042		16 42	13		1650	12950								
2042					1642	12958								
2044		16 42	13-A		2042	8600								
2999						28,25000								
3001														
4204														
4304														
6001														
7001														
7002														
7003														
7005														
1001	17173600													
2002		16 18	P12		13125	800								
2002					13250	1550								
2004		16 18	P1		2135	1600								
2004						1550								
3001														
4204														
4304														
6001														
7001														
7002														
7003														
7005														
1001	17173600													
2002		16 18	P12		13125	800								
2002					13250	1550								
2004		16 18	P1		2135	1600								
2004						1550								

CODE	COMPTE ACCOUNT	EMPLACEMENT - NOM, PROFESSION, RESIDENCE LOCATION - NAME, OCCUPATION, RESIDENCE						SUPERFICIE SURFACE	SCOLAIRE SCHOOL	VALEUR EN DOLLARS VALUE IN DOLLARS			REMARQUES REMARKS
		ON CAD CAD DIV	CADASTRE	SUBDIVISION	FRONT FRONTAGE	PROFONDEUR DEPTH				TERRAIN LAND	BÂTIMENT BUILDING	TOTAL	
2006	17173800	16 18	P2		2125	1550	32400						
2006						1500							
2008		16 18	P3		2125	1500	31300						
2006						1450							
2010		16 18	P4		2125	1450	30300						
2010						1400							
2012		16 18	P5		2100	IRR	1,95600						
2012					1717	8733							
2014		16 18	6		2650	8733	2,33200						
2014						8867							
2999							4,71300						
3001								4A	1	281	46050	221700	267750 T.R. 1
4215								1A	2				
4615													
4216								1A	2				
4616													
5201													
1001	17174000												
2002		16 18	P62		IRR	10135	7,79000						
2002					7700	IRR							
3001								3A	2	281	71200	227050	398250 T.R. 1
4203								CP	1				
4602													
1001	17174100												
2002		16 18	63		2600	10325	2,64400						
2002						10900							
2004		16 18	62-1		045	8270	7200						
2004						130							
2999							2,76600						
3001								3A	1	281	24490	109050	133540 T.R. 1
4203								1A	1				
4603													
1001	17174200												
2002		16 18	P18		3933	575	21800						
2002						833							
2004		16 18	P12		3933	1600	62800						
2004					3904								
2006		16 18	11		3904	8517	3,24900						
2006					3842								
2999							4,09500						

1717400.0

7/9, I.F.T.

M. Gaston Lortie (adm.)

3245, Mile Boulevard, H4Y 1B4

CERT. 326793-779

1717400.00

C.F.N.I.

Les Entreprises Veropac Ltée

60, av. des Pins O. # 546

H2W 1R2

CERT. 2412/2412/61

CODE	COMPTE ACCOUNT	EMPLACEMENT - NOM, PROFESSION, RÉSIDENCE LOCATION - NAME, OCCUPATION, RESIDENCE						MUNICIPAL	VALEUR EN DOLLARS VALUE IN DOLLARS			REMARQUES REMARKS	
		DIV. CAD. CAD. DIV.	CADASTRE	SUBDIVISION	FRONT FRONTAGE	PROFONDEUR DEPTH	SUPERFICIE SURFACE		SOLAIRE SCHOOL	TERRAIN LAND	BÂTIMENT BUILDING		TOTAL
3001	17174200												
4204 4604													
6001 6300 7001													
1001	17174300												
2002													
2002													
2004													
2006													
2008													
2010													
2018													
2012													
2014													
2019													
2999													
3001													
4204 4604													
7001 7002 7003 7004 7005													
	17174350												
1001	17174400												
2002													
2002													
3001													
4211 4611													
7001 7002 7003													
1001	17174900												
2002													
2004													
2999													

17174300

3FI2

Mlle Louise Tajman
7925 Kingsley Rd #1006, Côte St Luc H4W 1P5

CERT.	EFF.	R BT
20/12/1981	21/12/81	

17174200

M. Paul Ellinger
4401 5320 Mac Donnell Rd, Côte St Luc H4X 2W2

ANNULÉ

17174200

M. David Povitz

M. Fred Povitz

M. AH Fred Povitz
5701 240 Bulev Rd V Mont Royal H3S 1A3

BT

COMMUNAUTÉ URBAINE DE MONTRÉAL
MONTRÉAL URBAN COMMUNITY

RÔLE D'ÉVALUATION DES IMMEUBLES POUR L'EXERCICE FINANCIER
VALUATION ROLL OF IMMOVABLE PROPERTIES FOR THE FISCAL YEAR

SERVICE D'ÉVALUATION
VALUATION DEPARTMENT

CODE	COMPTÉ ACCOUNT	EMPLACEMENT - NOM, PROFESSION, RÉSIDENCE LOCATION - NAME, OCCUPATION, RESIDENCE					ÉVALUATION VALUATION BUILDING CATEGORY	SCOLAIRE SCHOOL	VALEUR EN DOLLARS VALUE IN DOLLARS			MUNICIPAL	REMARQUES REMARKS	
		DIV. CAD. CAD. DIV.	CADASTRE	SUBDIVISION	FRONT FRONTAGE	PROFONDEUR DEPTH			SUPERFICIE SURFACE	TERRE LAND	BÂTIMENT BUILDING			TOTAL
1001	17174350			3709-11A	BASSET									
2002			16 P33			6100	2500	1,52500						
3001									2C	1 2B1	6,850	14,000	20,850	T R
4201				M. JENATHAN KALINA	JOURNALISTE									
4601				3982 DE BULLION	H2W 2E4									
4202				M. LESLIE C ORR	GÉRANTE									
4602				3982 DE BULLION	H2W 2E4									
7001				RUELLE										

DEPT. 31
1708-17174350
more photo
17082500

CODE	COMPTE ACCOUNT	EMPLACEMENT - NOM, PROFESSION, RÉSIDENCE LOCATION - NAME, OCCUPATION, RESIDENCE					SCOLAIRE SCHOOL	VALEUR EN DOLLARS VALUE IN DOLLARS			REMARQUES REMARKS		
		DIV. CAD. CAD. DIV.	CADASTRE SUBDIVISION	FRONT FRONTAGE	PROFONDEUR DEPTH	SUPERFICIE SURFACE		TERRAIN LAND	BÂTIMENT BUILDING	TOTAL			
3001	17174900						20	1 281	10650	6350	17000	T R 1	
4204		MR MORRIS MOSCOVITCH 230/450, MERCHANT					1A	1					
4604		75 CRAIG O H22 169											
4207		MRS ARTHUR BRONSTEIN (BARBARA MOSCOVITCH 105/450)					5A	2					
4607		5703 ELDRIDGE AVE COTE ST LUC H4W 2E1											
4210		MR SAUL MOSCOVITCH 52/450, MCHT					1A	2					
4610		691 VICTORIA AV WESTMOUNT H3Y 2S2											
4213		MR DAVID MOSCOVITCH 63/450, STUDENT					1A	2					
4613		691 VICTORIA AVE WESTMOUNT H3Y 2S2											
1001	17175000	91-93A GUILBAULT											
2002		16 18	P4	246	7500	10200							
2004		16 18	P3	1979	7400	1,96600							
2999						1,64800							
3001							20	1 281	10650	7350	18000	T R 1	
4204		MR MORRIS MOSCOVITCH 230/450, MERCHANT					1A	1					
4604		75 CRAIG O H22 169											
4207		MRS ARTHUR BRONSTEIN (BARBARA MOSCOVITCH 105/450)					5A	2					
4607		5703 ELDRIDGE AVE COTE ST LUC H4W 2E1											
4210		MR SAUL MOSCOVITCH 52/450					1A	2					
4610		691 VICTORIA AVE WESTMOUNT H3Y 2S2											
4213		MR DAVID MOSCOVITCH 63/450, STUDENT					1A	2					
4613		691 VICTORIA AVE WESTMOUNT H3Y 2S2											
7001		95-99 GUILBAULT VOIR 3719-11 ST URBAIN											
7002		ST URBAIN											
7003		TRAVERSEZ											
7004		ST URBAIN											
1001	17175150	52-80 GUILBEAULT											
2002		16 19	P74	2547	2500	64100							
2002				2558									
2004		16 19	P75	2588	2500	63900							
2004				2650									
2006		16 19	P76	2650	913	23800							
2008		16 19	P73	2675	2500	69300							
2008				2867									
2999						2,16100							
3001							20	1 281	14050	4450	18500	T R 1	
4204		MR JOHN KOSTNER, BARBER					1A	1					
4604		52 GUILBAULT H2X 1E1											
1001	17175250	78-76 GUILBAULT											
2002		16 19	P74	2533	2600	63400							
2002				2542									

CODE	COMPTE ACCOUNT	EMPLACEMENT - NOM, PROFESSION, RÉSIDENCE LOCATION - NAME, OCCUPATION, RESIDENCE					SCOLAIRE SCHOOL	VALEUR EN DOLLARS VALUE IN DOLLARS			REMARQUES REMARKS		
		DIV. CAD. CAD. DIV.	CADASTRE	SUBDIVISION	FRONT FRONTAGE	PROFONDEUR DEPTH		SUPERFICIE SURFACE	TERRAIN LAND	BÂTIMENT BUILDING		TOTAL	
2004	17175250		16 19	P75	2542	2500							
2004					2550								
2006			16 19	P73	2525	2500							
2006					2533								
2008			16 19	P76	2560	933							
2999										2,19100			
3001							2B	1 2B1	13900	4600	18500	T R 1	
4201				MR HANFORD WOODS, PROFESSOR			1A	1					
4601				76 GUILBAULT O H2X 151									
4202				MR HAROLD CROOKS, ECONOMIST			1A	1					
4602				76 GUILBAULT O H2X 151									
7001				RUELLE									
1001	17175300		42-44	GUILBAULT									
2002		A-30524	16 19	P69	3300	2500							
2002		37-6-79			4400	IRR							
2004			16 19	P71	3300	2500							
2006			16 19	P70	3300	2500							
2999										2,04000			
3001							2P	1 2B1	16150	8850	24000	T R 1	
4204				MR YOEL J COLTON, MERCHANT			1A	1					
4604				5615 PARK AV									
4207				MR ABRAHAM COLTON, MERCHANT			1A	2					
4607				468 WESTMINSTER MONTREAL OUEST H4X 2A1									
1001	17175400		60-58	GUILBAULT									
2002			16 19	P71	2400	23.23	2500						
2004			16 19	P70	2400	23.23	2500						
2006			16 19	P69	2400	23.23	1000 25.00						
2008			16 19		1300	11.23	15.20						
2999										1576.001	69500		
3001							2B	1 2B1	10650	5350	16000	T R 1	
4201				MR MAURICE R SQUIRES			1A	1					
4601				58 GUILBAULT H2X 151									
1001	17175500		56	GUILBAULT									
2002			16 19	123	2380	7500							
3001							3A	1 2B1	11450	86000	96450	T R 1	
4216				MR JOHN KELLER JR, PAINTER			1A	1					
4616				5425 MAC DONALD AV									

ENCL. 107
24/02/79 15/75

VERSO

C. 24/04/79 (15/15) Jean

17175300

1A11

M. John Kingman Larsley
62 Guilbault O. H2X151

2A11

Mrs. John Kingman Larsley (Elizabeth Tidmarsh)
63 Guilbault O. H2X151

CERT.	NO.	DATE
27-107	27-679	1951

NO.	NAME	ADDRESS	DATE	AMOUNT	REMARKS
1	M. John Kingman Larsley	62 Guilbault O. H2X151	1951	1200	
2	Mrs. John Kingman Larsley (Elizabeth Tidmarsh)	63 Guilbault O. H2X151	1951	1200	
3					
4					
5					
6					
7					
8					
9					
10					
11					
12					
13					
14					
15					
16					
17					
18					
19					
20					
21					
22					
23					
24					
25					
26					
27					
28					
29					
30					
31					
32					
33					
34					
35					
36					
37					
38					
39					
40					
41					
42					
43					
44					
45					
46					
47					
48					
49					
50					
51					
52					
53					
54					
55					
56					
57					
58					
59					
60					
61					
62					
63					
64					
65					
66					
67					
68					
69					
70					
71					
72					
73					
74					
75					
76					
77					
78					
79					
80					
81					
82					
83					
84					
85					
86					
87					
88					
89					
90					
91					
92					
93					
94					
95					
96					
97					
98					
99					
100					

COMMUNAUTÉ URBAINE DE MONTRÉAL
MONTRÉAL URBAN COMMUNITY

RÔLE D'ÉVALUATION DES IMMEUBLES POUR L'EXERCICE FINANCIER
VALUATION ROLL OF IMMOVABLE PROPERTIES FOR THE FISCAL YEAR 1978-80

VILLE DE MONTRÉAL

SERVICE D'ÉVALUATION
VALUATION DEPARTMENT

CODE	COMPTE ACCOUNT	EMPLACEMENT - NOM, PROFESSION, RÉSIDENCE LOCATION - NAME, OCCUPATION, RESIDENCE					CATEGORIE BÂTIMENT CATEGORY	SOLAIRE SCHOOL	VALEUR EN DOLLARS VALUE IN DOLLARS			REMARQUES REMARKS	
		DIV. CAD. CAD. DIV.	CADASTRE	SUBDIVISION	FRONT FRONTAGE	PROFONDEUR DEPTH			SUPERFICIE SURFACE	TERRAIN LAND	BÂTIMENT BUILDING		TOTAL
1001 1002	17175600			52-50 GUILBAULT 3686 CLARK									
2002				16-19 P71	2400	2500	60000						
2004				16-19 P69	2400	2500	60000						
2006				16-19 P70	2400	2500	60000						
2999							1,80000						
3001								27	1	281	11700	6300	16000 T R 1
4201 4601				M DOMINIQUE LANDRY, GRAPHISTE 50 GUILBAULT 0 R2X 1S1									
7001 7002				CLARK BLVD ST LAURENT									

CODE	COMPTE ACCOUNT	EMPLACEMENT - NOM, PROFESSION, RÉSIDENCE LOCATION - NAME, OCCUPATION, RESIDENCE					RÉGION	CATEGORIE SCHOOL	VALEUR EN DOLLARS VALUE IN DOLLARS			MUNICIPAL	REMARQUES REMARKS
		CADASTRE	SUBDIVISION	FRONT FRONTAGE	PROFONDEUR DEPTH	SUPERFICIE SURFACE			TERRE P. C.	TERRAIN LAND	BÂTIMENT BUILDING		
3001	17000200		27100				6A	281				E02 18-1	
3001	17000400		3302000				4E	1 281				T C 1	
3001	17000700		617750	417.750	Arche R. 26 1803 Lot 16		4B	1 281				T C 1	
3001	17000800		317250		groupe arche 17020100		4J	1 281				T C 1	
3001	17000900		164524	409.500	ad. 10-7-71 (1-7-71) R40		4J	2 281				T C 1	
3001	17001000		130650				4E	1 281				T C 1	
3001	17001350		742000				4K	2 281				T V 1	
3001	17001400		70050				4B	2 281				T C 1	
3001	17001600		2912400				4J	2 281				T C 1	
3001	17001900		2084100				4J	2 281				T C 1	
3001	17002010		381700				4K	1 281				T V 1	
3001	17002750		85000				6B	281				E03 18-2	
3001	17002950		736800				4K	2 281				T V 1	
3001	17003500		152350				4B	1 281				T C 1	
3001	17003550		27500				4K	1 281				T V 1	
3001	17003600		71450				4J	2 281				T C 1	
3001	17003800		23500				4K	2 281				T V 1	
3001	17003900		117700				4J	1 281				T C 1	
3001	17004000		6500				7B	1 281				T V 1	
3001	17004100		72700				4K	1 281				T V 1	
3001	17004550		60000				4F	2 281				T C 1	
3001	17004850		1				6A	281				E02 18-3	
3001	17005500		26750				6A	281				E02 18-1	
3001	17005750		1		22/10/79 (1/5/79) 48		6B	281				E27 NORMAL	
3001	17006000		39000				4K	2 281				T V 1	
3001	17006100		281600				3A	1 281				T R 1	
3001	17006200		247450				3A	1 281				T R 1	
3001	17006500		1335200				3B	2 281				T R 1	
3001	17007000		868100				1B	281				E08 18-4	
3001	17007100		301350				3A	2 281				T R 1	

CODE	COMPTE ACCOUNT	EMPLACEMENT - NOM, PROFESSION, RÉSIDENCE LOCATION - NAME, OCCUPATION, RESIDENCE					SOLAIRE SCHOOL	VALEUR EN DOLLARS VALUE IN DOLLARS			REMARQUES REMARKS	
		CADASTRE	SUBDIVISION	FRONT FRONTAGE	PROFONDEUR DEPTH	SURFACE SURFACE		TERRAIN LAND	BÂTIMENT BUILDING	TOTAL		
3001	17007200						2F	1	281			T R 1
3001	17007300						2B	1	281			T R 1
3001	17007400						6B		281			E03 18-2
3001	17007500						1B		281			E13 18-6
3001	17007600						3A	1	281			T R 1
3001	17007700						3A	1	281			T R 1
3001	17007800						3A	1	281			T R 1
3001	17007900						3A	1	281			T R 1
3001	17008100						3A	1	281			T R 1
3001	17008200						3A	1	281			T R 1
3001	17008250						2C	1	281			T R 1
3001	17008350						3A	1	281			T R 1
3001	17008400						^B 2F	1	281			T R 1
3001	17008500						2F	1	281			T R 1
3001	17008600						2F	1	281			T R 1
3001	17008700						2F	1	281			T R 1
3001	17008800						4A	1	281			T R 1
3001	17008900						3A	1	281			T R 1
3001	17009000						3A	1	281			T R 1
3001	17009100						3A	1	281			T R 1
3001	17009250						6B		281			E27 NORMAL
3001	17009300						3A	1	281			T R 1
3001	17009400						3A	1	281			T R 1
3001	17009500						2F	2	281			T R 1
3001	17009600						2A	1	281			T R 1
3001	17009725						2A	1	281			T R 1
3001	17009750						2A	1	281			T R 1
3001	17009900						2F	1	281			T R 1
3001	17010000						3A	2	281			T R 1
3001	17010300						3A	2	281			T R 1

46367 ext. 2915/21 (1/6/80) R.35

act. 15/1/79 (1/1/79) J.C.

act. 15/1/79 (1/1/79) J.C.

CODE	COMPTE ACCOUNT	DIV. CAD. C.A.D. DIV.	EMPLACEMENT - NOM. PROFESSION, RÉSIDENCE LOCATION - NAME, OCCUPATION, RESIDENCE				SUPERFICIE SURFACE	SCOLAIRE SCHOOL	VALEUR EN DOLLARS VALUE IN DOLLARS			MUNICIPAL	REMARQUES REMARKS
			CADASTRE	SUBDIVISION	FRONT FRONTAGE	PROFONDEUR DEPTH			TERRAIN LAND	BÂTIMENT BUILDING	TOTAL		
3001	17010500		30000					2A	1	281			T R 1
3001	17010600		229850					3A	2	281			T R 1
3001	17010900		29400					3A	1	281			T R 1
3001	17011000		30100					3A	1	281			T R 1
3001	17011100		302500					3A	1	281			T R 1
3001	17011400		37950					3A	1	281			T R 1
3001	17011500		124100					3A	1	281			T R 1
3001	17011600		27300					6B		281			EOA 18-4
3001	17011700		26500					6B		281			EOA 18-4
3001	17011800		31000					2F	1	281			T R 1
3001	17011900		33000					2F	1	281			T R 1
3001	17012000		29200					3A	1	281			T R 1
3001	17012100		24200					3A	1	281			T R 1
3001	17012200		31000					2F	1	281			T R 1
3001	17012300		30000					2F	1	281			T R 1
3001	17012400		35550					3A	1	281			T R 1
3001	17012500		30000					2F	1	281			T R 1
3001	17012600		14000					2A	1	281			T R 1
3001	17012700		35150					3A	1	281			T R 1
3001	17012800		46000					2F	1	281			T R 1
3001	17012900		160500					3A	1	281			T R 1
3001	17012950		160500					3A	1	281			T R 1
3001	17013000		74050					3A	1	281			T R 1
3001	17013100		22000					2A	1	281			T R 1
3001	17013200		22000					2A	1	281			T R 1
3001	17013300		22000					2A	1	281			T R 1
3001	17013400		22000					2A	1	281			T R 1
3001	17013500		128100					3A	1	281			T R 1
3001	17013600		37100					3A	2	281			T R 1
3001	17013700		37300					3A	2	281			T R 1

31000 cont 27/6/80 (1/1/79) Jo
76.534 cont 24/5/81 (1/1/79) R135

CODE	COMPTE ACCOUNT	EMPLACEMENT - NOM, PROFESSION, RÉSIDENCE LOCATION - NAME, OCCUPATION, RESIDENCE					MUNICIPAL DIVISION	SCOLAIRE SCHOOL	VALEUR EN DOLLARS VALUE IN DOLLARS			MUNICIPAL	REMARQUES REMARKS		
		DIV. CAD. CAD. DIV.	CADASTRE	SUBDIVISION	FRONT FRONTAGE	PROFONDEUR DEPTH			SUPERFICIE SURFACE	TERR. P. C.	TERRAIN LAND			BÂTIMENT BUILDING	TOTAL
3001	17013800		96400					3A	2	281					
3001	17013900		47050					3A	2	281					
3001	17014000		47350					3A	2	281					
3001	17014100		46000					3A	2	281					
3001	17014140		43000	133,750	act. 16.9.79	(1-7-79) R 40		2D	2	281					
3001	17014175		41200					7A	2	281					
3001	17015200		21800	40,400	act. 18.9.79	(1-7-79) R 40		7A	2	281					
3001	17015300		29000	30,400	act. 18.9.79	(1-7-79) R 40		2F	2	281					
3001	17015400		29500					2F	2	281					
3001	17015500		27500					2F	2	281					
3001	17015600		27500					2F	2	281					
3001	17015700		30000					2F	2	281					
3001	17015800		29000					2F	2	281					
3001	17015900		28500					2F	2	281					
3001	17016000		30000					2F	2	281					
3001	17016100		37000					2C	2	281					
3001	17016200		37000					2C	2	281					
3001	17016300		34000					2F	2	281					
3001	17016400		36500					2F	2	281					
3001	17016500		37000					2F	2	281					
3001	17016600		263300					3A	2	281					
3001	17016900		65000					2H	1	281					
3001	17017100		54500					2F	1	281					
3001	17017200		80000					2C	1	281					
3001	17017300		35000					2C	1	281					
3001	17017400		44000					2C	1	281					
3001	17017500		40000					2B	1	281					
3001	17017600		944900					3B	1	281					
3001	17017900		339604					3A	1	281					
3001	17018100		41850					3B	1	281					

CODES	COMPTE ACCOUNT	EMPLACEMENT - NOM, PROFESSION, RÉSIDENCE LOCATION - NAME, OCCUPATION, RESIDENCE							SCOLAIRE SCHOOL	VALEUR EN DOLLARS VALUE IN DOLLARS			REMARQUES REMARKS	
		DIV. CAD. CAD. DIV.	CADASTRE	SUBDIVISION	FRONT FRONTAGE	PROFONDEUR DEPTH	SUPERFICIE SURFACE	TERRAIN LAND		BÂTIMENT BUILDING	TOTAL			
3001	17018200		1018500						3A	1	281			T R 1
3001	17018400		34500						2B	1	281			T R 1
3001	17018700		32500						2B	1	281			T R 1
3001	17018800		32500						4A	1	281			T S 1
3001	17018900		33000						2B	1	281			T R 1
3001	17019500		39000						2C	2	281			T R 1
3001	17019100		47100						2F	1	281			T R 1
3001	17019200		34700						7A	2	281			T V 1
3001	17019300		59250						1B		281			EO3 18-2
3001	17019450		125000						9K	1	281			T V 1
3001	17019500		254000						6A		281			EO2 18-1
3001	17019700		16500						6A		281			EO2 18-1
3001	17019800		10250						4K	2	281			T V 1
3001	17019900		387600						4K	2	281			T V 1
3001	17020000		292950						4J	1	281			T C 1
3001	17020100		1011150	groupe au 17000700 par B de R 86-1803 - par 14/186 sur 110					4J	1	281			T C 1
3001	17020300		98750						4B	1	281			T C 1
3001	17020400		71800						4K	1	281			T V 1
3001	17020500		62450						4B	2	281			T C 1
3001	17020600		165000 246550	N. de A. H. 85-1020 (23-8-81) JC R341A					4B	2	281			T C 1
3001	17020750		82309						4F	2	281			T C 1
3001	17021000		2834000						4K	2	281			T V 1
3001	17021050		1785685 247815	1,695,500 cat. 12-6-79 (1-7-80) R127 1,660,000 cat. 18-9-79 (1-7-80) R150 338,500					1B		281			EO9 18-5
3002									4K	2	281			T V 1
3001	17021100		57900						4B	1	281			T C 1
3001	17021400		693000						4I	2	281			T C 1
3001	17021500		153100						4B	1	281			T C 1
3001	17021600		104900						7B	1	281			T V 1
3001	17021700		234565	104,400 cat. 12-6-79 (1-7-80) R127					4D	2	281			T C 1
3001	17021800		112700						4K	2	281			T V 1

CODE	COMpte ACCOUNT	EMPLACEMENT - NOM, PROFESSION, RÉSIDENCE LOCATION - NAME, OCCUPATION, RESIDENCE					SUPERFICIE SURFACE	SCOLAIRE SCHOOL	VALEUR EN DOLLARS VALUE IN DOLLARS			REMARQUES REMARKS
		DIV. CAD. CAD. DIV.	CADASTRE	SUBDIVISION	FRONT FRONTAGE	PROFONDEUR DEPTH			TERRAIN LAND	BÂTIMENT BUILDING	TOTAL	
3001	17021900		103800				69	ZB1				E03 18-2
3001	17022050		270600				68	ZB1				E03 18-2
3001	17022200		53800				68	ZB1				E03 18-2
3001	17022300		210000 2,370,050				9J	2 ZB1				T C 1
3001	17022400		118800				4A	1 ZB1				T S 1
3001	17022500		125750				4C	1 ZB1				T C 1
3001	17022600		203750				4F	1 ZB1				T C 1
3001	17022900		48600				7B	2 ZB1				T V 1
3001	17023000		410000 1,220,177				4E	2 ZB1				T C 1
3001	17023200		100250				9B	2 ZB1				T C 1
3001	17023250		2500				6E	ZB1				E03 18-2
3001	17023325		103100				9X	1 ZB1				T V 1
3001	17023400		58250				4A	1 ZB1				T S 1
3001	17023500		49500				7B	2 ZB1				T V 1
3001	17023600		47000 55,500				4A	1 ZB1				T S 1
3001	17023700		49200				4A	1 ZB1				T S 1
3001	17023800		43250				4A	1 ZB1				T S 1
3001	17023900		87000				4A	1 ZB1				T S 1
3001	17024000		97200				4K	1 ZB1				T V 1
3001	17024200		66150				4K	1 ZB1				T V 1
3001	17024300		436550				1A	ZB1				E01 18-1
3001	17024400		50850				4H	1 ZB1				T C 1
3001	17024500		6500				7B	1 ZB1				T V 1
3001	17025200		206750				4B	2 ZB1				T C 1
3001	17025300		454150 921,420				9J	2 ZB1				T C 1
3001	17025500		63050 41,200				10	2 ZB1				T C 1
3001	17025600		53550 42,200				10	2 ZB1				T C 1
3001	17025700		43850				7B	2 ZB1				T V 1
3001	17025800		50150				4B	2 ZB1				T C 1
3001	17025900		66500				4B	2 ZB1				T C 1

CODE	COMPTE ACCOUNT	EMPLACEMENT - NOM, PROFESSION, RÉSIDENCE LOCATION - NAME, OCCUPATION, RESIDENCE						CATEGORIE BUILDING CATEGORY	SCOLAIRE SCHOOL		VALEUR EN DOLLARS VALUE IN DOLLARS			MUNICIPAL	REMARQUES REMARKS
		DIV. CAL. CAD. DIV.	CADASTRE	SUBDIVISION	FRONT FRONTAGE	PROFONDEUR DEPTH	SUPERFICIE SURFACE		AN	TEMP. P. C.	TERRAIN LAND	BÂTIMENT BUILDING	TOTAL		
3001	17026000		1455700					4J	2	281				T C I	
3001	17026200		82600					4B	2	281				T C I	
3001	17026300		69550					4B	2	281				T C I	
3001	17026400		472450	482.146	act. 12-6-79 (1-1-80)	R127		4D	2	281				T C I	
3001	17026500		1409500					4B	2	281				T C I	
3001	17026600		5347612					4E	2	281				T C I	
3001	17027100		296550					1A		281				E01 10-1	
3001	17027150		127120					1B		281				E13	
3001	17028100		604213					4F	2	281				T C I	
3001	17028200		101050					4A	2	281				T S I	
3001	17028300		93350					4A	2	281				T S I	
3001	17028400		177000					4K	2	281				T V I	
3001	17028500		31500					4K	2	281				T V I	
3001	17028600		28400	27.400	act. 10-9-79 (1-7-79)	R40		7B	2	281				T V I	
3001	17028700		28400	27.400	act. 10-9-79 (1-7-79)	R40		7B	2	281				T V I	
3001	17028800		28400					3A	2	281				T V I	
3001	17028900		29450	28.450	act. 10-9-79 (1-7-79)	R40		4X	2	281				T V I	
3001	17029000		30910					7B	2	281				T V I	
3001	17029100		43000					4A	1	281				T S I	
3001	17029200		67950					4J	2	281				T C I	
3001	17029300		75150					4A	1	281				T C I	
3001	17029400		94500					4B	2	281				T C I	
3001	17029500		28750					4K	2	281				T V I	
3001	17029600		42600					4B	1	281				T C I	
3001	17029700		58350					4B	2	281				T C I	
3001	17029725		57300					4B	1	281				T C I	
3001	17029750		42650					4B	1	281				T C I	
3001	17029775		48000					4B	1	281				T C I	
3001	17029840		48500					4B	2	281				T C I	
3001	17029870		46000					4B	2	281				T C I	
3001	17029900		13700					7B	2	281				T V I	

CODE	COMPTE ACCOUNT	EMPLACEMENT - NOM, PROFESSION, RÉSIDENCE LOCATION - NAME, OCCUPATION, RESIDENCE					MUNICIPAL	VALEUR EN DOLLARS VALUE IN DOLLARS			REMARQUES REMARKS
		CADASTRE	DIVISION	FRONT FRONTAGE	PROFONDEUR DEPTH	SUPERFICIE SURFACE		SCOLAIRE SCHOOL	TERRAIN LAND	BÂTIMENT BUILDING	
3001	17030000	164100					6A		2B1		E02 18-1
3001	17030050	123300					7B		2 2B1		T V
3001	17030300	1227000 2,014,000					4B		2 2B1		T C I
3001	17030350	646800					4E		2 2B1		T C I
3001	17030400	6300					5K		2 2B1		T V I
3001	17030500	61900					4B		2 2B1		T C I
3001	17030600	63100					4A		1 2B1		T C I
3001	17030700	40100					7B		2 2B1		T V I
3001	17030800	40150					7B		2 2B1		T V I
3001	17030900	39950					7B		2 2B1		T V I
3001	17031000	41700					7B		2 2B1		T V I
3001	17031100	52350					7B		2 2B1		T V I
3001	17031200	33050					7B		1 2B1		T V I
3001	17031450	151650 198,130					4B		1 2B1		T C I
3001	17031500	101250					9A		2 2B1		T S I
3001	17031600	34500					2F		1 2B1		T R I
3001	17031700	52500 62,000					4B		1 2B1		T C I
3001	17031800	68800					4B		1 2B1		T C I
3001	17031900	38250					7B		2 2B1		T V I
3001	17032000	39800					7B		2 2B1		T V I
3001	17032100	51650					4A		1 2B1		T R I
3001	17032200	54100 71,340					4A		1 2B1		T S I
3001	17032300	400100 139,500					4A		2 2B1		T S I
3001	17032400	252700					4A		2 2B1		T S I
3001	17032600	35500					2F		2 2B1		T R I
3001	17032700	35500					2A		2 2B1		T R I
3001	17032800	35000					2F		2 2B1		T R I
3001	17032900	37500					2F		2 2B1		T R I
3001	17033000	43000					4B		2 2B1		T S I
3001	17033100	43500					2F		2 2B1		T R I

CODE	COMPTE ACCOUNT	EMPLACEMENT - NOM, PROFESSION, RÉSIDENCE LOCATION - NAME, OCCUPATION, RESIDENCE				SUPERFICIE SURFACE	SCOLAIRE SCHOOL	VALEUR EN DOLLARS VALUE IN DOLLARS			REMARQUES REMARKS
		CADASTRE	SUBDIVISION	FRONT FRONTAGE	PROFONDEUR DEPTH			TERRAIN LAND	BÂTIMENTS BUILDING	TOTAL	
3001	17033200	43500	44,900	act. 18-9-79 (1-7-79)	R40		2B	2	2B1		T R I
3001	17033300	35700	35,200	act. 18-9-79 (1-7-79)	R40		7B	2	2B1		T V I
3001	17033400	35700	36,700	act. 18-9-79 (1-7-79)	R40		7B	2	2B1		T R I
3001	17033500	34150	35,750	act. 18-9-79 (1-7-79)	R40		7B	2	2B1		T V I
3001	17035300	30500					2B	1	2B1		T R I
3001	17035400	29500					2B	2	2B1		T R I
3001	17035500	30500					2B	2	2B1		T R I
3001	17035600	30500					2B	2	2B1		T R I
3001	17035700	30500					2B	2	2B1		T R I
3001	17035800	31500					2B	2	2B1		T R I
3001	17035900	55350					4A	1	2B1		T S I
3001	17036000	45500					2C	1	2B1		T R I
3001	17036100	48700					2C	2	2B1		T R I
3001	17036200	57850					3A	2	2B1		T R I
3001	17036300	46500					2C	2	2B1		T R I
3001	17036400	60000					2C	2	2B1		T R I
3001	17036500	65100					4A	2	2B1		T S I
3001	17036650	141250					4B	2	2B1		T C I
3001	17036660	110550					4A	2	2B1		T C I
3001	17036675	108550					6B		2B1		E03 18-2
3001	17036750	200					6B		2B1		E03 18-7
3001	17036850	650					6B		2B1		E03 18-2
3001	17038950	35598000	30,000,000	act. 2-6-80 (1-7-79)	R17		4B	2	2B1		T C I
3001	17038960	4666000	41,567,450	act. 6-11-79 (1-7-79)	R0		3A	2	2B1		T R I
3001	17040500	883050					1B		2B1		E09 18-5
3001	17041100	71700					4A	2	2B1		T S I
3001	17041200	45150					4A	2	2B1		T S I
3001	17041300	39400					4A	2	2B1		T S I
3001	17041400	39350					4A	2	2B1		T S I
3001	17041500	67800					4A	2	2B1		T S I

CODE	COMPTE ACCOUNT	EMPLACEMENT - NOM, PROFESSION, RÉSIDENCE LOCATION - NAME, OCCUPATION, RESIDENCE				SUPERFICIE SURFACE	SCOLAIRE SCHOOL	VALEUR EN DOLLARS VALUE IN DOLLARS			REMARQUES REMARKS	
		CADASTRE	SUBDIVISION	FRONT FRONTAGE	PROFONDEUR DEPTH			TERRAIN LAND	BÂTIMENT BUILDING	TOTAL		
3001	17041700	232700	366100				4B	1	2B1			T C 1
3001	17041800	94900					4B	2	2B1			T C 1
3001	17041900	98100					4A	1	2B1			T C 1
3001	17042000	146700					7B	2	2B1			T V 1
3001	17042200	162700					4A	2	2B1			T S 1
3001	17042300	78200					4B	2	2B1			T C 1
3001	17042320	113250					4A	1	2B1			T C 1
3001	17042340	113200					4B	1	2B1			T C 1
3001	17042360	199550					4B	1	2B1			T C 1
3001	17042380	111650					4B	1	2B1			T C 1
3001	17042400	1447000	1136000				4B	1	2B1			T C 1
3001	17042700	9150					6B		2B1			EDD 18-2
3001	17042800	8400					4K	1	2B1			T V 1
3001	17042900	8300					4K	2	2B1			T V 1
3001	17043000	9000					2A	1	2B1			T R 1
3001	17043100	11000					2A	1	2B1			T R 1
3001	17043200	11000					2A	1	2B1			T R 1
3001	17043300	10500					2A	1	2B1			T R 1
3001	17043400	12000					2A	1	2B1			T R 1
3001	17043500	19600					4K	1	2B1			T V 1
3001	17043600	25000					2D	1	2B1			T R 1
3001	17044100	64450					6B		2B1			EDD 18-2
3001	17044200	14000					2B	1	2B1			T R 1
3001	17044300	7650					7A	1	2B1			T V 1
3001	17044400	8150					7A	1	2B1			T V 1
3001	17044450	13000					2B	1	2B1			T R 1
3001	17044550	13000					2B	1	2B1			T R 1
3001	17044600	14000					2F	1	2B1			T R 1
3001	17044700	14000					2F	1	2B1			T R 1
3001	17044800	30000					2D	1	2B1			T R 1

CODE	COMPTE ACCOUNT	EMPLACEMENT - NOM, PROFESSION, RÉSIDENCE LOCATION - NAME, OCCUPATION, RESIDENCE					SCOLAIRE SCHOOL	VALEUR EN DOLLARS VALUE IN DOLLARS			REMARQUES REMARKS
		DIV. CAD. CAD. DIV.	CADASTRE	SUBDIVISION	FRONT FRONTAGE	PROFONDEUR DEPTH		SUPERFICIE SURFACE	TERR. TERRAIN LAND	BÂTIMENT BUILDING	
3001	17044900		6550				7A	1	281		T V 1
3001	17045000		6550				7A	1	281		T V 1
3001	17045100		6450				7A	1	281		T V 1
3001	17045200		6500				7A	1	281		T V 1
3001	17045300		6400				7A	1	281		T V 1
3001	17045400		6650				7A	1	281		T V 1
3001	17045500		8250				4K	2	281		T V 1
3001	17045600		4800				4K	2	281		T V 1
3001	17045700		5050				4K	2	281		T V 1
3001	17045800		14900				4K	2	281		T V 1
3001	17045850		13450				7A	2	281		T V 1
3001	17045900		15900				6A		281		EO2 18-1
3001	17046000		35800				6A		281		EO2 18-1
3001	17046050		1000				6A		281		EO2 18-1
3001	17046100		37300				6A		281		EO2 18-1
3001	17046300		43350				7A	2	281		T V 1
3001	17046500		23350				4K	1	281		T V 1
3001	17046600		11500				2B	1	281		T R 1
3001	17046700		11000				2B	1	281		T R 1
3001	17046800		11000				2B	1	281		T R 1
3001	17046900		20000				4A	1	281		T S 1
3001	17047000		30800				2D	1	281		T R 1
3001	17047100		16150				4K	2	281		T V 1
3001	17047200		17500				4K	1	281		T V 1
3001	17047300		17300				4K	1	281		T V 1
3001	17047400		21000				4B	1	281		T R 1
3001	17047500		12450				7A	1	281		T V 1
3001	17048100		61600				4K	2	281		T V 1
3001	17048500		27950				4B	1	281		T C 1
3001	17048700		244400	309,235			4E	2	281		T C 1

21000 91000 cont 22-12-80 (1-5-79) / c

244400 309,235 cont 22-12-80 (1-5-79) R127

CODE	COMPTE ACCOUNT	DIV. CAD. CAD. DIV.	EMPLACEMENT - NOM. PROFESSION. RÉSIDENCE LOCATION - NAME, OCCUPATION, RESIDENCE				SUPERFICIE SURFACE	CATEGORIE BÂTIMENT CATEGORIE	SCOLAIRE SCHOOL	VALEUR EN DOLLARS VALUE IN DOLLARS			REMARQUES REMARKS
			CADASTRE	SUBDIVISION	FRONT FRONTAGE	PROFONDEUR DEPTH				TERRAIN LAND	BÂTIMENT BUILDING	TOTAL	
3001	17050400		3200	N/A	cont 19/10/79 (15/79)			4K	2 281			T V 1	
3001	17050500		3200	N/A	cont 19/10/79 (15/79)			4K	2 281			T V 1	
3001	17050600		6300	N/A	cont 19/10/79 (15/79)			4K	2 281			T V 1	
3001	17050640		14550	N/A	cont 19/10/79 (15/79)			4K	2 281			T V 1	
3001	17050670		14550	N/A	cont 19/10/79 (15/79)			4K	2 281			T V 1	
3001	17050740		4300					6A	281			E02 18-1	
3001	17050770		4250					6A	281			E02 18-1	
3001	17050840		6000					6A	281			E02 18-1	
3001	17050870		4300					6A	281			E02 18-1	
3001	17050940		11100					6A	281			E02 18-1	
3001	17050970		3850					6A	281			E02 18-1	
3001	17051040		3700					6A	281			E02 18-1	
3001	17051070		3850					7B 4K	281	cont 12/6/80 (11/79) R17		T V E02 18-1	
3001	17051125		19800					4K	2 281			T V 1	
3001	17051200		7950					4K	1 281			T V 1	
3001	17054500		36000					2D	2 281			T R 1	
3001	17055750		900					6B	281			E03 18-2	
3001	17055900		57000	121.706	cont 24/9/80 (11/79) E194			2D	2 281	cont 12/6/80 (11/79) R17		T V 1	
3001	17056100		30000					2F	2 281			T R 1	
3001	17056200		31000					2F	2 281			T R 1	
3001	17056300		33000					2C	2 281			T R 1	
3001	17056400		32000					2F	2 281			T R 1	
3001	17056500		32000					2B	2 281			T R 1	
3001	17056600		37000					4A	2 281			T S 1	
3001	17056700		32000					2F	1 281			T R 1	
3001	17056800		33000					2F	2 281			T R 1	
3001	17056900		32000					2F	1 281			T R 1	
3001	17057000		22000					2F	2 281			T R 1	
3001	17057100		21000					2F	1 281			T R 1	
3001	17057200		46350					3A	2 281			T R 1	

CODE	COMPTE ACCOUNT	DIV. CAD. CAD. DIV.	EMPLACEMENT - NOM. PROFESSION, RÉSIDENCE LOCATION - NAME, OCCUPATION, RESIDENCE				SUPERFICIE SURFACE	M. P. S.	ZONAGE ZONING	CATEGORIE CATEGORY	SCOLAIRE SCHOOL			VALEUR EN DOLLARS VALUE IN DOLLARS			MUNICIPAL	REMARQUES REMARKS
			CADASTRE	SUBDIVISION	FRONT FRONTAGE	PROFONDEUR DEPTH					ANNEE Y.	TYPE P. C.	TERRAIN LAND	BÂTIMENT BUILDING	TOTAL			
3001	17057300		22000							2A	2	281					T R 1	
3001	17057400		36900							3A	2	281					T R 1	
3001	17057500		38000							2F	2	281					T R 1	
3001	17057600		29100							7A	2	281					T V 1	
3001	17057710		1754650							1B		281					ED9 1B-7	
3001	17058200		27000							2F	1	281					T R 1	
3001	17058300		25000							2F	1	281					T R 1	
3001	17058400		18300							7A	2	281					T V 1	
3001	17058500		17450							7A	2	281					T V 1	
3001	17058600		17450							7A	2	281					T V 1	
3001	17058700		17400							7A	1	281					T V 1	
3001	17058800		36500							2F	1	281					T R 1	
3001	17058900		27000							2F	1	281					T R 1	
3001	17059000		25000							2F	1	281					T R 1	
3001	17059100		24000							2F	1	281					T R 1	
3001	17059200		24000							2F	1	281					T R 1	
3001	17059300		25000							2F	1	281					T R 1	
3001	17059400		26500 32900							3A	1	281					T R 1	32900 cert 10-12-81-9-79 / R 109
3001	17059500		27500							2F	1	281					T R 1	
3001	17059600		537300							3A	1	281					T R 1	
3001	17059800		59626							3A	2	281					T R 1	
3001	17059900		24000							2A	2	281					T R 1	
3001	17060000		23500							2F	2	281					T R 1	
3001	17060100		24000							2F	2	281					T R 1	
3001	17060200		26000							2F	2	281					T R 1	
3001	17060250		30000							2F	2	281					T R 1	
3001	17060350		58980 32,100							2C	2	281					T R 1	cert. 18-9-79 (1-7-79) R 40
3001	17060460		14780 12,350							7A	2	281					T V 1	cert. 18-9-79 (1-7-79) R 40
3001	17061900		144400							1B		281					ED9 1B-5	
3001	17061950		405400							1B		281					ED9 1B-5	

CODE	COMPTÉ ACCOUNT	DIV. CAD. CAD. DIV.	EMPLACEMENT - NOM. PROFESSION, RÉSIDENCE LOCATION - NAME, OCCUPATION, RESIDENCE				SUPERFICIE SURFACE	CATEGORIE CATEGORIES	SCOLAIRE SCHOOL	VALEUR EN DOLLARS VALUE IN DOLLARS			REMARQUES REMARKS
			CADASTRE	SUBDIVISION	FRONT FRONTAGE	PROFONDEUR DEPTH				TERRAIN LAND	BÂTIMENT BUILDING	TOTAL	
3001	17061500		495800					1B	2B1				EO6 18-4
3001	17061800		35000					2F	1 2B1				T R 1
3001	17061900		30000					2F	1 2B1				T R 1
3001	17062000		46000					2A	1 2B1				T R 1
3001	17062025		850					7A	1 2B1				T V 1
3001	17062150		3500					6B	2B1				EO3 18-2
3001	17062200		17600					6B	2B1				EO3 18-2
3001	17062300		17450					6D	2B1				EO3 18-2
3001	17062350		15600					6B	2B1				EO3 18-2
3001	17062450		9400					6B	2B1				EO3 18-2
3001	17062500		32000					2F	2 2B1				T R 1
3001	17062600		17200					7A	2 2B1				T V 1
3001	17062700		24000					2F	2 2B1				T R 1
3001	17062800		30000					2C	2 2B1				T R 1
3001	17062900		28000					2B	2 2B1				T R 1
3001	17063000		28000					2F	2 2B1				T R 1
3001	17063100		28000					2F	2 2B1				T R 1
3001	17063200		27500					2F	2 2B1				T R 1
3001	17063300		27500					2B	2 2B1				T R 1
3001	17063400		27500					2B	2 2B1				T R 1
3001	17063500		27500					2B	2 2B1				T R 1
3001	17063600		27500					2B	2 2B1				T R 1
3001	17063700		27500					2B	2 2B1				T R 1
3001	17063800		28000					2B	2 2B1				T R 1
3001	17063900		27800					2B	2 2B1				T R 1
3001	17064000		26000					2C	2 2B1				T R 1
3001	17064100		24500					2B	2 2B1				T R 1
3001	17064200		24000					2F	2 2B1				T R 1
3001	17064300		15000					2C	2 2B1				T R 1
3001	17064400		15000					2C	2 2B1				T R 1

CODE	COMPTE ACCOUNT	EMPLACEMENT - NOM, PROFESSION, RESIDENCE LOCATION - NAME, OCCUPATION, RESIDENCE					CATEGORIE SCOLAIRE SCHOOL CATEGORY	VALEUR EN DOLLARS VALUE IN DOLLARS			REMARQUES REMARKS	
		DIV. CAD. CAD. DIV.	CADASTRIQUE SUBDIVISION	FRONT FRONTAGE	PROFONDEUR DEPTH	SUPERFICIE SURFACE		TERR. P. C.	TERRAIN LAND	BÂTIMENT BUILDING		TOTAL
3001	17064500		15000				2C	2	281			Y R I
3001	17064600		15000				2C	2	281			T R I
3001	17064700		15000				2C	2	281			T R I
3001	17064800		15000				2C	2	281			T R I
3001	17064900		15000				2C	2	281			T R I
3001	17065000		15000				2C	2	281			T R I
3001	17065100		22000				2C	2	281			T R I
3001	17065200		91600				3A	2	281			T R I
3001	17065300		33000				2F	2	281			T R I
3001	17065400		34000				2F	2	281			T R I
3001	17065500		62250				3A	2	281			T R I
3001	17065550		163600				3A	2	281			T R I
3001	17065650		153600				3A	2	281			T R I
3001	17065700		58000				2D	2	281			T R I
3001	17065800		29000				2C	2	281			T R I
3001	17065850		29000				2F	2	281			T R I
3001	17065950		31000				2F	2	281			T R I
3001	17066000		22500				2F	2	281			T R I
3001	17066100		22500				2F	2	281			T R I
3001	17066200		21000				2B	2	281			T R I
3001	17066300		22500				2F	2	281			T R I
3001	17066400		22500				2F	2	281			T R I
3001	17066500		22500				2F	2	281			T R I
3001	17066600		16700				7A	2	281			T V I
3001	17066700		21000				2F	2	281			T R I
3001	17066850		24000				2F	1	281			T R I
3001	17066900		28500				2F	1	281			T R I
3001	17067000		31650				3A	1	281			T R I
3001	17067100		28000				2F	1	281			T R I
3001	17067200		27500				2F	1	281			T R I

COMMUNAUTÉ URBAINE DE MONTRÉAL
MONTRÉAL URBAN COMMUNITY

RÔLE D'ÉVALUATION DES IMMEUBLES POUR L'EXERCICE FINANCIER
VALUATION ROLL OF IMMOVABLE PROPERTIES FOR THE FISCAL YEAR

VILLE DE MONTRÉAL

SERVICE D'ÉVALUATION
VALUATION DEPARTMENT

ROLE SCOLAIRE 1ER JUILLET 1979-80

CODE	COMPTE ACCOUNT	DIV. CAD. CAD. DIV.	EMPLACEMENT - NOM, PROFESSION, RESIDENCE LOCATION - NAME, OCCUPATION, RESIDENCE				SUPERFICIE SURFACE	FRONT FRONTAGE	PROFONDEUR DEPTH	SCOLAIRE SCHOOL	VALEUR EN DOLLARS VALUE IN DOLLARS			REMARQUES REMARKS
			CADASTRE	SUBDIVISION	TERRAIN LAND	BÂTIMENT BUILDING					TOTAL			
3001	17067300		30000						2F	1	281			T R 1
3001	17067400		24000						2A	1	281			T R 1
3001	17067500		25500						2F	1	281			T R 1
3001	17067550		33000						2C	1	281			T R 1
3001	17067650		34000						2D	1	281			T R 1
3001	17067700		137450						3A	1	281			T R 1
3001	17067800		90800						3A	1	281			T R 1
3001	17067900		40350						3A	1	281			T R 1
3001	17068000		17100						6A		281			E02 18-1
3001	17068100		16950						6A		281			E02 18-1
3001	17068200		16950						6A		281			E02 18-1
3001	17068300		16700						6A		281			E02 18-1
3001	17068400		17500						6A		281			E02 18-1
3001	17068500		17650						6A		281			E02 18-1
3002	17068600		17450						6A		281			E02 18-1
3001	17068700		17450						6A		281			E02 18-1
3001	17068800		17450						6A		281			E02 18-1
3001	17068900		16850						6A		281			E02 18-1
3001	17069000		16300						6A		281			E02 18-1
3001	17069100		16350						6A		281			E02 18-1
3001	17069200		16350						6A		281			E02 18-1
3001	17069300		16500						6A		281			E02 18-1
3001	17069400		19400						6A		281			E02 18-1
3001	17069500		19400						6A		281			E02 18-1
3001	17069600		14100						6A		281			E02 18-1
3001	17069700		14900						6A		281			E02 18-1
3001	17069850		28400						6B		281			E03 18-2
3001	17069950		74550						6B		281			E03 18-2
3001	17072100		23200						6A		281			E02 18-1
3001	17072125		3350						6A		281			E02 18-1

CODE	COMPTE ACCOUNT	EMPLACEMENT - NOM, PROFESSION, RÉSIDENCE LOCATION - NAME, OCCUPATION, RESIDENCE				SCOLAIRE SCHOOL	VALEUR EN DOLLARS VALUE IN DOLLARS			REMARQUES REMARKS
		CADASTRE	SUBDIVISION	FRONT FRONTAGE	PROFONDEUR DEPTH		SUPERFICIE SURFACE	TERRAIN LAND	BÂTIMENT BUILDING	
3001	17072150			3350		6A	2B1			E02 18-1
3001	17072175			3500		6A	2B1			E02 18-1
3001	17072240			4800		6A	2B1			E02 18-1
3001	17072270			3800		6A	2B1			E02 18-1
3001	17072300			7150		6A	2B1			E02 18-1
3001	17072350			193500	263,470 (cul 30-191 (1-1-80) R 170	4A	2 2B1			T C 1
3001	17072400			6550	NIL ent 19/10/79 (1/5/79)	4K	2 2B1			T C 1
3001	17072700			7150	NIL ent 19/10/79 (1/5/79)	4K	2 2B1			T C 1
3001	17072800			14600	NIL ent 19/10/79 (1/5/79)	4K	2 2B1			T C 1
3001	17072900			7150	NIL ent 19/10/79 (1/5/79)	4K	2 2B1			T C 1
3001	17073400			17150	NIL ent 19/10/79 (1/5/79)	4A	2B1			E02 18-1
3001	17073500			51350		6A	2B1			E02 18-1
3001	17073550			2500		6A	2B1			E02 18-1
3001	17073600			20950		6A	2B1			E02 18-1
3001	17073640			65000		6B	2B1			E03 18-2
3001	17073660			18500		6A	2B1			E02 18-1
3001	17073670			31850		6A	2B1			E02 18-1
3001	17073700			43250		6A	2B1			E02 18-1
3001	17073750			84500		6A	2B1			E02 18-1
3001	17073800			150750		4J	2 2B1			T C 1
3001	17073805			7250		6A	2B1			E02 18-1
3001	17073810			11100		7A	2 2B1			T C
3001	17073900			42400		6B	2B1			E03 18-2
3001	17074000			17900		6A	2B1			E02 18-1
3001	17075800			381450		3A	1 2B1			T R 1
3001	17076000			27500		2F	1 2B1			T R 1
3001	17076100			28500		2F	1 2B1			T R 1
3001	17076200			45600		3A	1 2B1			T R 1
3001	17076300			36190		3A	2 2B1			T R 1
3001	17076350			29500		2F	1 2B1			T R 1

NUM	COMPTE ACCOUNT	CADASTRE	EMPLACEMENT - NOM, PROFESSION, RÉSIDENCE LOCATION - NAME, OCCUPATION, RESIDENCE			SUPERFICIE SURFACE	SCOLAIRE SCHOOL	VALEUR EN DOLLARS VALUE IN DOLLARS			REMARQUES REMARKS	
			SUBDIVISION	FRONT FRONTAGE	PROFONDEUR DEPTH			TERRAIN LAND	BÂTIMENT BUILDING	TOTAL		
3000	17082500	20800					20	1	281			
3001	17082550	29150					20	1	281			
3001	17082600	34000					2F	1	281			
3001	17082700	215450					3A	1	281			
3001	17082800	215450					3A	1	281			
3003	17082900	92950					3A	1	281			
3001	17083000	74500					3A	1	281			
3001	17083100	32000					20	1	281			
3001	17083200	37800					3A	1	281			
3001	17083300	29500					2F	1	281			
3001	17083400	25500					2B	1	281			
3001	17083500	93150					3A	1	281			
3001	17083600	84950					3A	2	281			
3001	17083700	1558200					3B	2	281			
3001	17084000	54400					3A	2	281			
3001	17084100	35000					2F	1	281			
3001	17084200	32000					2A	1	281			
3001	17084300	41200					2A	1	281			
3001	17084400	43800					2A	1	281			
3001	17084500	24000 29,000					2A	1	281			
3001	17084600	41150					20	2	281			
3001	17084700	18400					7A	2	281			
3001	17084800	18400					7A	2	281			
3001	17084900	18400					7A	2	281			
3001	17085000	18400					7A	2	281			
3001	17085100	18550					7A	2	281			
3001	17085200	14300					7A	2	281			
3001	17085300	25000					20	1	281			
3001	17085400	27000					20	2	281			
3001	17085500	31200					20	2	281			
3001	17085600	27250					20	2	281			

CODE	COMPTE ACCOUNT	EMPLACEMENT - NOM, PROFESSION, RÉSIDENCE LOCATION - NAME, OCCUPATION, RESIDENCE			SUPERFICIE SURFACE	SCOLAIRE SCHOOL	VALEUR EN DOLLARS VALUE IN DOLLARS			REMARQUES REMARKS
		CADASTRE	SUBDIVISION	FRONT FRONTAGE			PROFONDEUR DEPTH	TERRAIN LAND	BÂTIMENT BUILDING	
3001	17085700			25500		2F 2 281				T R 1
3001	17085800			34500		2F 1 281				T R 1
3001	17085950			66300		9K 1 281				T V
3001	17086200			1400500		3B 1 281				T R 1
3001	17086500			3628600		3B 1 281				T R 1
3001	17087100			21200		7A 1 281				T V 1
3001	17087200			21950		7A 1 281				T V 1
3001	17087300			20950		7A 1 281				T V 1
3001	17087400			37000		2F 1 281				T R 1
3001	17087500			25000		2F 1 281				T R 1
3001	17087600			128550		3B 1 281				T R 1
3001	17087700			21300		6A 281				E02 18-1
3001	17087800			43050		6A 281				E02 18-1
3001	17087900			19750		6B 281				E03 18-2
3001	17088000			12550		6B 281				E03 18-2
3001	17088100			23250		7A 2 281				T V
3001	17088110			30400		9K 2 281				T V
3001	17088200			15200		9K 1 281				T V 1
3001	17088400			22500		9A 281				T S 1
3001	17088600			39000		9A 1 281				T S 1
3001	17088850			7200	<i>niz</i>	9K 2 281				T R 1
3001	17093000			578500	<i>and 19/10/79 (1/5/79)</i>	1A 281				E02 18-1
3001	17093100			33500		1A 281				E02 18-1
3001	17093200			32850		6A 281				E02 18-1
3001	17093450			90200		6B 281				E14 18-7
3001	17093500			195550		1B 281				E14 18-7
3001	17093700			5978850		1B 281				E14 18-7
3001	17093900			234600		1B 281				E14 18-7
3001	17094100			262200		3A 1 281				T R 1
3001	17094200			256750		1A 281				E01 18-1

CODE	COMPTE ACCOUNT	DIV. CAD. CAD. DIV.	EMPLACEMENT - NOM, PROFESSION, RÉSIDENCE LOCATION - NAME, OCCUPATION, RESIDENCE				CÉLÉBRITÉ CELEBRITY	SCOLAIRE SCHOOL	VALEUR EN DOLLARS VALUE IN DOLLARS			MUNICIPAL	REMARQUES REMARKS
			CADASTRE	SUBDIVISION	FRONT FRONTAGE	PROFONDEUR DEPTH			SUPERFICIE SURFACE	TERRAIN LAND	BÂTIMENT BUILDING		
3001	17094900		2514250				18	281				E14 18-7	
3001	17095000		178300				3A	2 281				T R 1	
3001	17095100		7349100				1B	281				E14 18-7	
3001	17096100		50750				4A	1 281				T R 1	
3001	17096200		22500				2B	1 281				T R 1	
3001	17096300		21000				2B	1 281				T R 1	
3001	17096400		21000				2B	1 281				T R 1	
3001	17096500		29000				2D	1 281				T R 1	
3001	17096600		343800				1B	281				E14 18-7	
3001	17097100		26000				2V	1 281				T R 1	
3001	17097200		32000				2B	1 281				T R 1	
3001	17097300		30000				2D	1 281				T R 1	
3001	17097400		28000				2B	1 281				T R 1	
3001	17097500		24000				2B	1 281				T R 1	
3001	17097600		20000				2A	1 281				T R 1	
3001	17097700		23000				24	1 281				T R 1	
3001	17097800		20000				2B	1 281				T R 1	
3001	17097900		24650				4J	1 281				T C 1	
3001	17098000		20000				2A	1 281				T R 1	
3001	17098100		15000				7A	1 281				T R 1	
3001	17098200		11200				7A	1 281				T R 1	
3001	17098400		1304650				3B	1 281				T R 1	
3001	17098700		143950				3A 1B	2 281	act. 12-4-80 (1-1-80)	B127		E02 18-1	
3001	17098800		100050				3A 1B	2 281	act. 12-4-80 (1-1-80)	B127		E02 18-1	
3001	17098900		115350				1B	281				E09 18-5	
3001	17099000		460400				1B	281				E16 18-8	
3001	17099200		44000				2D	1 281				T R 1	
3001	17099300		38000				2C	2 281				T R 1	
3001	17099400		28000				2C	2 281				T R 1	
3001	17099500		28000				2C	2 281				T R 1	

CODE	COMPTE ACCOUNT	EMPLACEMENT - NOM, PROFESSION, RÉSIDENCE LOCATION - NAME, OCCUPATION, RESIDENCE			SUPERFICIE SURFACE	SCOLAIRE SCHOOL	VALEUR EN DOLLARS VALUE IN DOLLARS			REMARQUES REMARKS	
		CADASTRE	SUBDIVISION	FRONT FRONTAGE			PROFONDEUR DEPTH	TERRAIN LAND	BÂTIMENT BUILDING		TOTAL
3001	17099400			28000		2C	2	281			T R 1
3001	17099700			28000		2C	2	281			T R 1
3001	17099975			2342000		3A	1	281			T R 1
3001	17100200			25300		9A	1	281			T S 1
3001	17100300			9000		1B		281			E15 18-0
3001	17100400			27000		1B		281			E15 18-0
3001	17100500			27000		1B		281			E15 18-0
3001	17100600			30000		2B	1	281			T R 1
3001	17100700			29000		2B	1	281			T R 1
3001	17100800			18500		2B	1	281			T R 1
3001	17100900			21500		2C	1	281			T R 1
3001	17101000			19000		2B	1	281			T R 1
3001	17101100			17400		2B	1	281			T R 1
3001	17101200			19900		2B	1	281			T R 1
3001	17101300			16200		2F	1	281			T R 1
3001	17101400			18200		2B	1	281			T R 1
3001	17102100			10800		6B		281			E03 18-2
3001	17102200			2150		6B		281			E03 18-2
3001	17102300			23150		6B		281			E03 18-2
3001	17102400			41400		6B		281			E03 18-2
3001	17102450			4650		6B		281			E03 18-2
3001	17102550			4850		6B		281			E03 18-2
3001	17102600			36350		6B		281			E03 18-2
3001	17102600			15200		6B		281			E03 18-2
3001	17102900			23650		6B		281			E03 18-2
3001	17103550			2406000		1A		281			E01 18-1
3001	17103555			7760		6B	2	281			E C 1
3001	17104000			12000		6B		281			E03 18-2
3001	17104200			993200		1J	2	281			T C 1
3001	17105200			120400		6B		281			E03 18-2

2406000
3406000
Cert. 10-7-80 (1-9-79) R 88
Cert. 10-7-80 (1-9-79) 2/24

CODE	COMPTE ACCOUNT	EMPLACEMENT - NOM, PROFESSION, RÉSIDENCE LOCATION - NAME, OCCUPATION, RESIDENCE					SCOLAIRE SCHOOL	VALEUR EN DOLLARS VALUE IN DOLLARS			REMARQUES REMARKS
		CADASTRE	SUBDIVISION	FRONT FRONTAGE	PROFONDEUR DEPTH	SUPERFICIE SURFACE		TERRAIN LAND	BÂTIMENT BUILDING	TOTAL	
3001	17105300						68				E03 18-2
3001	17105400						68				E03 18-2
3001	17105500						68				E03 18-2
3001	17105600						68				E03 18-2
3001	17105700						9K	2			T V 1
3001	17105800						68				E03 18-2
3001	17105840						68				E03 18-2
3001	17105870						6A				E02 18-1
3001	17105900						6A				E02 18-1
3001	17106100						4A				E02 18-1
3001	17106200						6A				E02 18-1
3001	17106300						6A				E02 18-1
3001	17106400						6A				E02 18-1
3001	17106610						6A				E02 18-1
3001	17106620						6E				E03 18-2
3001	17106640						6E				E03 18-2
3001	17106670						6E				E03 18-2
3001	17106750						6E				E03 18-2
3001	17106850						6E				E03 18-2
3001	17106500						7E	1			T V 1
3001	17108600						6A				E02 18-1
3001	17108700						6A				E02 18-1
3001	17108800						6A				E02 18-1
3001	17108900						6A				E02 18-1
3001	17108940						6A				E02 18-1
3001	17108970						6E				E03 18-2
3001	17109000						6E				E03 18-2
3001	17109100						4A	1			T S 1
3001	17109200						2E	1			T R 1
3001	17109300						4A	1			T S 1

CODE	COMPTE ACCOUNT	EMPLACEMENT - NOM, PROFESSION, RESIDENCE LOCATION - NAME, OCCUPATION, RESIDENCE					SUPERFICIE SURFACE	CATEGORIE BÂTIMENT BUILDING CATEGORY	SOLAIRE SCHOOL	VALEUR EN DOLLARS VALUE IN DOLLARS			MUNICIPAL	REMARQUES REMARKS
		CADASTRE	SUBDIVISION	FRONT FRONTAGE	PROFONDEUR DEPTH					TERR. P. C.	TERRAIN LAND	BÂTIMENT BUILDING		
3001	17109400					47350		4J	2 2B1				T C 1	
3001	17109500					25250 233700		4H	2 2B1				T C 1	Cont. 23-12-80 (1-9-79) /10
3001	17109600					47400 195500		4A	2 2B1				T S 1	Cont. 22-12-80 (1-9-79) /10
3001	17109700					153700		4H	2 2B1				T C 1	
3001	17109800					267300		1B	2B1				E03 1B-2	
3001	17109900					53550		4J	1 2B1				T C 1	
3001	17109950					81100		4B	1 2B1				T C 1	
3001	17110000					35150		4A	1 2B1				T S 1	
3001	17110100					18250		4A	1 2B1				T S 1	
3001	17110110					96400		4A	2 2B1				T C 1	
3001	17110200					213550		4J	1 2B1				T C 1	
3001	17111200					51000		2F	1 2B1				T R 1	
3001	17111300					68915		4A	1 2B1				T C 1	
3001	17111400					36000		4K	2 2B1				T V 1	
3001	17111500					32400		4K	2 2B1				T V 1	
3001	17111600					75450		4B	1 2B1				T C 1	
3001	17111700					8450		6B	2B1				E03 1B-2	
3001	17111800					27500		6B	2B1				E03 1B-2	
3001	17111900					17900		6B	2B1				E03 1B-2	
3001	17112000					27700		6B	2B1				E03 1B-2	
3001	17112050					32250		6B	2B1				E03 1B-2	
3001	17112100					28150		6B	2B1				E03 1B-2	
3001	17112200					43050		6B	2B1				E03 1B-2	
3001	17112300					35200		7A	2 2B1				T V 1	
3001	17112700					11000		4K	2 2B1				T V 1	Bd. R. 84-0984 Jln 4-3-85 porte pour 17113000 R 318a
3001	17112800					9350		7A	2 2B1				T V 1	Bd. R. 84-0984 Jln 4-3-85 porte pour 17113000 R 318a
3001	17112900					37000		2F	1 2B1				T R 1	
3501	17113000					234100 221000		4B	2 2B1				T C 1	Bd. R. 84-0984 Jln 4-3-85 porte de 17112700-2800-2900 R 318a
3001	17113100					15600		3A	1 2B1				T V 1	
3001	17113200					33750		4A	1 2B1				T R 1	

CODE	COMPTE ACCOUNT	EMPLACEMENT - NOM, PROFESSION, RESIDENCE LOCATION - NAME, OCCUPATION, RESIDENCE				SUPERFICIE SURFACE	SCOLAIRE SCHOOL	VALEUR EN DOLLARS VALUE IN DOLLARS			REMARQUES REMARKS	
		CADASTRE	SUBDIVISION	FRONT FRONTAGE	PROFONDEUR DEPTH			TERRAIN LAND	BÂTIMENT BUILDING	TOTAL		
3001	17113400			21000		2C	1	281				
3001	17113500			22500 110,000. <i>Act. 18-10-79 (1-7-78) @ 45</i>		4A	2	281				
3001	17113600			22800		4K	1	281				
3001	17113650			19000		2B	1	281				
3001	17113750			19000		2B	1	281				
3001	17113840			20500		2B	1	281				
3001	17113870			20500		2B	1	281				
3001	17113950			28000		2B	1	281				
3001	17114000			47000		2D	1	281				
3001	17114100			17000		3A	1	281				
3001	17114200			18000 61,600 <i>Act 10-12-80 (1-7-79) @ 109</i>		2D	1	281				
3001	17114300			12000		2B	1	281				
3001	17114400			12000		2B	1	281				
3001	17114500			15000		2C	1	281				
3001	17114600			10000		2A	1	281				
3001	17114700			17850		3A	1	281				
3001	17114800			80200		1B		281				EUD 1R-2
3001	17114900			15500		2B	1	281				
3001	17115000			17500		2B	1	281				
3001	17115100			19500		2B	1	281				
3001	17115200			88950		3A	1	281				
3001	17115300			17560		2B	1	281				
3001	17115400			15500		2B	1	281				
3001	17115500			85200		3A	2	281				
3001	17115600			17000		2B	1	281				
3001	17115700			19500		2B	1	281				
3001	17115800			15500		2B	1	281				
3001	17115900			15500		2B	1	281				
3001	17116000			15500		2B	1	281				
3001	17116100			15000		2B	1	281				

CODE	COMPTE ACCOUNT	EMPLACEMENT - NOM, PROFESSION, RÉSIDENCE LOCATION - NAME, OCCUPATION, RESIDENCE					MUNICIPALITY	SCOLAIRE SCHOOL	VALEUR EN DOLLARS VALUE IN DOLLARS			MUNICIPAL	REMARQUES REMARKS	
		DIV. CAD. CAD. DIV.	CADASTRE	SUBDIVISION	FRONT FRONTAGE	PROFONDEUR DEPTH			SUPERFICIE SURFACE	TERRE LAND	BÂTIMENT BUILDING			TOTAL
3001	17116200		15000					2H	1	281			T R I	
3001	17116300		15000					2B	1	281			T R I	
3001	17116400		16500					2B	1	281			T R I	
3001	17116500		17500					2B	1	281			T R I	
3001	17116600		170750					3A	2	281			T R I	
3001	17116625		11000					2B	1	281			T R I	
3003	17116650		11000					2B	1	281			T R I	
3002	17116675		11000					2B	1	281			T R I	
3001	17116725		11000					2B	1	281			T R I	
3001	17116750		11000					2B	1	281			T R I	
3001	17116775		11000					2B	1	281			T R I	
3001	17116825		11000					2B	1	281			T R I	
3003	17116850		11000					2H	1	281			T R I	
3003	17116880		10950					2B	1	281			T R I	
3001	17116885		10930					2B	1	281			T R I	
3003	17116890		10960					2B	1	281			T R I	
3001	17116895		11250					2B	1	281			T R I	
3001	17116900		13000					2C	1	281			T R I	
3003	17117000		65000					4A	1	281			T R I	
3003	17117100		15100					2B	1	281			T R I	
3001	17117200		12000					2C	1	281			T R I	
3001	17117300		27000					2D	1	281			T R I	
3001	17117400		21000					2C	1	281			T R I	
3001	17117500		13500					2C	1	281			T R I	
3001	17117600		13500					2C	1	281			T R I	
3001	17118200		59950					4A	1	281			T S I	
3001	17118300		36000					2D	1	281			T R I	
3001	17118400		32500					2F	1	281			T R I	
3001	17119000		40550					4J	1	281			T C I	
3001	17119050		49150					4B	1	281			T C I	

35114 ent 16-4-81 (1-1-80) 2/125

11250 12500 ent 12-6-81 (1-1-80) B127

CODE	COMPTE ACCOUNT	EMPLACEMENT - NOM, PROFESSION, RÉSIDENCE LOCATION - NAME, OCCUPATION, RESIDENCE					DATE DE RELEVÉ	NATURE DE L'IMMEUBLE BUILDING CATEGORY	SCOLAIRE SCHOOL	VALEUR EN DOLLARS VALUE IN DOLLARS			MUNICIPAL	REMARQUES REMARKS
		DIV. CAD. CAD. DIV.	CADASTRE	SUBDIVISION	FRONT FRONTAGE	PROFONDEUR DEPTH				SUPERFICIE SURFACE	TERRAIN LAND	BÂTIMENT BUILDING		
3001	17119300		67400					4B	1	2B1				T C 1
3001	17119350		27150					4B	1	2B1				T C
3001	17119600		7350					7A	1	2B1				T V 1
3001	17119700		37450					4A	2	2B1				T S 1
3001	17119800		45000	130,500	act. (18-9-79) (1-7-79)	R40		4A	2	2B1				T C 1
3001	17119850		26950					4A	2	2B1				T S 1
3001	17119900		41350					4B	1	2B1				T C 1
3001	17120050		39600					4B	1	2B1				T C 1
3001	17120500		142750					4B	2	2B1				T C 1
3001	17120200		14150					7A	2	2B1				T V 1
3001	17120300		19900					6A		2B1				E02 1B-1
3001	17120700		14200					7A	2	2B1				T S 1
3001	17121000		13000					2B	1	2B1				T R 1
3001	17121100		12300					2F	1	2B1				T R 1
3001	17121200		12500					2B	1	2B1				T R 1
3001	17121300		5400 6700					7A	1	2B1				T R 1
3001	17121400		117350					4A	1	2B1				T C 1
3001	17121700		40200					4B	2	2B1				T C 1
3001	17121800		238300					1B		2B1				E06 1B-0
3001	17122000		28200					6A		2B1				E02 1B-1
3001	17122020		39200					6A		2B1				E02 1B-1
3001	17122040		19100					6A		2B1				E02 1B-1
3001	17122060		19200					6A		2B1				E02 1B-1
3001	17122300		38400					6A		2B1				E02 1B-1
3001	17122400		21200					6A		2B1				E02 1B-1
3001	17122450		50					6B		2B1				E03 1B-2
3001	17122500		28450					6A		2B1				E02 1B-1
3001	17122600		20350					4A	1	2B1				T S 1
3001	17122700		138150					4B	3	2B1				T C 1
3001	17122800		116400					4A	1	2B1				T S 1

M124925 43472 4A 2 201 T. B. Cont 23-4-80 (25-9-79) #74

86250 Cont 27-6-80 (4-12-79) #84
M124950 85426 4A 1 201 T. S. Cont 23-4-80 (25-9-79) #74

CODE	COMPTE ACCOUNT	EMPLACEMENT - NOM, PROFESSION, RÉSIDENCE LOCATION - NAME, OCCUPATION, RESIDENCE					SCOLAIRE SCHOOL	VALEUR EN DOLLARS VALUE IN DOLLARS			REMARQUES REMARKS	
		DIV. CAD C.A.D. DIV.	CACASTRE	SUBDIVISION	FRONT FRONTAGE	PROFONDEUR DEPTH		SUPERFICIE SURFACE	TERR P. C.	TERRAIN LAND		BÂTIMENT BUILDING
3001	17129700		22550				4A	1	281			T S 1
3001	17129850		37750				4B	1	281			T S 1
3001	17129900		39050				4B	1	281			T C 1
3001	17130000		24550				4B	2	281			T C 1
3001	17130100		36700				4C	1	281			T C 1
3001	17130200		26200				4A	1	281			T S 1
3001	17130300		28650				4A	1	281			T S 1
3001	17130400		24200				4A	1	281			T S 1
3001	17130450		19350				4A	1	281			T S 1
3001	17130550		22250				4B	1	281			T C 1
3001	17130650		27050				4B	1	281			T C 1
3001	17130750		9700				4C	1	281			T C 1
3001	17130800		32050				4J	1	281			T C 1
3001	17130900		34500				4B	1	281			T C 1
3001	17131000		34500 82,000. Bal. 18-10-79 (1-5-79) <i>45</i>				4A	1	281			T S 1
3001	17131100		39450				4B	1	281			T C 1
3001	17131200		54450				4A	1	281			T S 1
3001	17131300		32200 45,000. ext. 18-9-79 (1-7-79) <i>R40</i>				4B	1	281			T C 1
3001	17131400		33150				4A	1	281			T S 1
3001	17131500		34400				4A	1	281			T S 1
3001	17131600		35800				4B	1	281			T C 1
3001	17131700		35400				4B	1	281			T C 1
3001	17131800		40650				4B	2	281			T C 1
3001	17131900		34200				4A	1	281			T S 1
3001	17132000		84250				4B	2	281			T C 1
3001	17132200		25150 41,300. ext. 12-6-79 (1-1-80) <i>R127</i>				4D	2	281			T C 1
3001	17132450		5250				6A		281			E02 18-1
3001	17132500		664200				4B	1	281			T C 1
3001	17132050		356500				4K	1	281			T V 1
3001	17133355		2300				6A		281			E02 18-1

CODE	COMPTE ACCOUNT	EMPLACEMENT - NOM, PROFESSION, RÉSIDENCE LOCATION - NAME, OCCUPATION, RESIDENCE					SCOLAIRE SCHOOL	VALEUR EN DOLLARS VALUE IN DOLLARS			REMARQUES REMARKS	
		DIV. CAD. CAD. DIV.	CADASTRE	SUBDIVISION	FRONT FRONTAGE	PROFONDEUR DEPTH		SUPERFICIE SURFACE	TERRAIN LAND	BÂTIMENT BUILDING		TOTAL
3001	17133450		326550				4B	Z	2B1			T C 1
3001	17133540		2250				6A		2B1			E02 18-1
3001	17133600		189850				4B	1	2B1			T S 1
3001	17133650		13750				6A		2B1			E02 18-1
3001	17133700		98000				4B	1	2B1			T C 1
3001	17133800		96300 22,550 cert. 13-11-79 (1-7-79) R49 106,950 cert. 16-12-79 (1-7-79) R10				4B	1	2B1			T C 1
3001	17133900		149250				1B		2B1			E03 18-2
3001	17134000		89000				6A		2B1			E02 18-1
3001	17134100		60950				6B		2B1			E04 18-3
3001	17134200		1778000				1B		2B1			E04 18-3
3001	17134250		87500				6B		2B1			E03 18-2
3001	17134300		465450				1B		2B1			E04 18-3
3001	17134320		55800				6A		2B1			E02 18-1
3001	17134350		44500				6A		2B1			E02 18-1
3001	17134400		323500 232,900 cert. 1-8-80 (1-1-80) R138				1A		2B1			E02 18-1
3001	17134700		87750				6B		2B1			E03 18-2
3001	17134750		30950				6A		2B1			E02 18-1
3001	17134770		21050				6A		2B1			E02 18-1
3001	17134800		86700				4B	1	2B1			T S 1
3001	17134900		262700				4A	1	2B1			T S 1
3001	17135200		121750				4B	1	2B1			T C 1
3001	17135300		60350				4J	2	2B1			T C 1
3001	17135350		67950				6A		2B1			E02 18-1
3001	17135400		1750				6A		2B1			E02 18-1
3001	17135550		8300				6B		2B1			E03 18-2
3001	17135600		18300				6B		2B1			E03 18-2
3001	17135800		700				6A		2B1			E02 18-1
3001	17136050		5350				6B		2B1			E03 18-2
3001	17136075		562750 112,900 cert. 18-9-79 (1-7-79) R140				6B		2B1			E03 18-2
3001	17136250		36250				6A		2B1			E02 18-1

CODE	COMPTE ACCOUNT	EMPLACEMENT - NOM, PROFESSION, RESIDENCE LOCATION - NAME, OCCUPATION, RESIDENCE			FRONT FRONTAGE	PROFONDEUR DEPTH	SUPERFICIE SURFACE	VALOIR BÂTIMENT BUILDING CATEGORY	SCOLAIRE SCHOOL	VALEUR EN DOLLARS VALUE IN DOLLARS			MUNICIPAL M. C.	REMARQUES REMARKS
		DIV. CAD. CAD. DIV.	CADASTRE	SUBDIVISION						TERRAIN LAND	BÂTIMENT BUILDING	TOTAL		
3001	17136400		37150				6A	2B1					E02 18-1	
3001	17136500		16100				6A	2B1					E02 18-1	
3001	17136600		2750				6A	2B1					E02 18-1	
3001	17136700		2500				6A	2B1					E02 18-1	
3001	17136800		11100				6A	2B1					E02 18-1	
3001	17136900		26100				6A	2B1					E02 18-1	
3001	17137050		1				6A	2B1					E02 18-1	
3001	17137075		6750				6A	2B1					E02 18-1	
3001	17137150		136900				6A	2B1					E02 18-1	
3001	17137250		1				6A	2B1					E02 18-1	
3001	17137400		38250				6B	2B1					E03 18-2	
3001	17137500		123450				7B	2 2B1					T V 1	
3001	17137650		304050				9J	2 2B1					T C 1	
3001	17137800		405250				1B	2B1					E04 18-3	
3001	17137900		63050				7A	2 2B1					T V	
3001	17138000		14200				7A	2 2B1					T V	
3001	17138100		20550				9K	1 2B1					T V 1	
3001	17138150		27450				1B	2B1					E03 18-2	
3001	17138250		26150				1B	2B1					E03 18-2	
3001	17138300		84350				4J	1 2B1					T C 1	
3001	17138350		2750				6B	2B1					E03 18-2	
3001	17138400		12800				52	1 2B1					T V 1	
3001	17138500		37800				9B	2 2B1					T C 1	
3001	17138700		41450				4B	1 2B1					T C 1	
3001	17138800		62300				4B	1 2B1					T C 1	
3001	17138900		35700			(10000)	9B	2 2B1					T C 1	
3001	17139000		35250				9B	1 2B1					T C 1	
3001	17139100		26000				4A	2 2B1					T S 1	
3001	17139200		27750				9B	2 2B1					T C 1	
3001	17139300		32300				5A	2 2B1					T S 1	

CODE	COMPTE ACCOUNT	EMPLACEMENT - NOM, PROFESSION, RESIDENCE LOCATION - NAME, OCCUPATION, RESIDENCE			SUPERFICIE SURFACE	LABORATOIRE CALCULANT VALUATION BUILDING CATEGORY	SCOLAIRE SCHOOL	VALEUR EN DOLLARS VALUE IN DOLLARS			MUNICIPAL	REMARQUES REMARKS
		DIV. CAD. C.A.O. DIV.	CADASTRE	SUBDIVISION				FRONT FRONTAGE	PROFONDEUR DEPTH	TERRAIN LAND		
3001	17139400		36000				4A 2 2B1				T S I	
3001	17139500		53700				4B 2 2B1				T C I	
3001	17139600		43250				4B 2 2B1				T C I	
3001	17139700		17000				7A 1 2B1				T R I	
3001	17139800		199600				4B 2 2B1				T C I	
3001	17139900		26450				4K 2 2B1				T V I	
3001	17140000		9800				4K 2 2B1				T V I	
3001	17140100		9200				4K 2 2B1				T V I	
3001	17140200		9350				4K 2 2B1				T V I	
3001	17140300		11050				4K 2 2B1				T V I	
3001	17140500		18800				4K 1 2B1				T V I	
3001	17140600		36700				4B 1 2B1				T C I	
3001	17140700		9000				7B 1 2B1				T V I	
3001	17141100		37350				4A 1 2B1				T S I	
3001	17141200		10750				7A 1 2B1				T V I	
3001	17141300		13000				2B 1 2B1				T R I	
3001	17141400		13000				2B 1 2B1				T R I	
3001	17141500		13000				2F 1 2B1				T R I	
3001	17141600		13000				2B 1 2B1				T R I	
3001	17141700		17950				4K 1 2B1				T V I	
3001	17141750		129820				1A 2 2B1				E O 107	
3001	17141800		242050				1B 2 2B1				E 15 107	
3001	17141900		5450				6A 2 2B1				E O 1 18-1	
3001	17141950		54750				6A 2 2B1				E O 1 18-1	
3001	17142000		23200				6A 2 2B1				E O 1 18-1	
3001	17142100		65750				6A 2 2B1				E O 1 18-1	
3001	17142200		24400				6A 2 2B1				E O 1 18-1	
3001	17142500		40000				6B 2 2B1				T V I	
3001	17142700		4450				6B 2 2B1				E O 3 18-2	
3001	17142800		76000				4B 1 2B1				T C I	
3001	17142900		26050				4A 2 2B1				T S I	

CODE	COMPTE ACCOUNT	EMPLACEMENT - NOM, PROFESSION, RÉSIDENCE LOCATION - NAME, OCCUPATION, RESIDENCE							SCOLAIRE SCHOOL	VALEUR EN DOLLARS VALUE IN DOLLARS			REMARQUES REMARKS	
		DIV. CAD. CAD. DIV.	CADASTRE	SUBDIVISION	FRONT FRONTAGE	PROFONDEUR DEPTH	SUPERFICIE SURFACE	TERRAIN LAND		BÂTIMENT BUILDING	TOTAL			
3001	17143000		73250						4B	1	281			Y C 1
3001	17143100		77250						4B	1	281			T C 1
3001	17143200		58800 71250						4A	2	281			T C 1
3001	17143300		79200 83300						4H	2	281			T C 1
3001	17143400		85250						4K	1	281			T U 1
3001	17143700		32856						6B		281			E03 18-2
3001	17143800		16700						6B		281			E03 18-2
3001	17144450		2946122 2423750						6A		281			E01 18-1
3001	17144600		46600						6B		281			E03 18-2
3001	17144800		11050						7A	2	281			T V 1
3001	17144900		51000						4K	2	281			T V 1
3001	17145000		3450						6B		281			E03 18-2
3001	17145350		8019500						9E	2	281			T C 1
3001	17145900		13507687						1A		281			E01 18-1
3001	17147350		49000000 90000000						9E	2	281			T C 1
3002	15075310		14600000 14600000						9E	2	281			T C 3
3001	17147550		223205						6B		281			E03 18-2
3001	17147650		30743800 30769510						5D	2	281			T C 3
3001	17147800		545550						4B	2	281			T C 1
3001	17147950		593050 633700						1B		281			E19 18-10
3001	17148000		29450						6B		281			E03 18-2
3001	17148200		17100						6B		281			E03 18-2
3001	17148900		27850						7B	2	281			T V 1
3001	17149000		40100						4A	2	281			T S 1
3001	17149100		59900						4B	2	281			T C 1
3001	17149200		78700						4B	2	281			T C 1
3001	17149300		59300						4B	2	281			T C 1
3001	17149400		64000						4B	1	281			T C 1
3001	17149500		80800						4A	1	281			T S 1
3001	17149700		2108000						4B	2	281			T C 1

CODE	COMPTE ACCOUNT	EMPLACEMENT - NOM, PROFESSION, RÉSIDENCE LOCATION - NAME, OCCUPATION, RESIDENCE			SUPERFICIE SURFACE	SCOLAIRE SCHOOL	VALEUR EN DOLLARS VALUE IN DOLLARS			REMARQUES REMARKS
		DIV. CAD. CAD. DIV.	CADASTRE	FRONT FRONTAGE			PROFONDEUR DEPTH	TERRAIN LAND	BÂTIMENT BUILDING	
3001	17149800		128532			1B	281			E09 18-5
3002			1139868			4B	2 281			T C 1
3002	17149900		2179400			1B	281			E09 18-5
3001	17150000		81650			4B	1 281			T C 1
3001	17150100		79250			4B	1 281			T C 1
3001	17150140		107750 193570	cert 22-12-80 (1-8-79) R10		4B	2 281			T C 1
3001	17150170		107450			4B	2 281			T C 1
3001	17150240		106600			4B	1 281			T C 1
3001	17150270		238000			4B	1 281			T C 1
3001	17150340		180350			4B	1 281			T C 1
3001	17150370		106750			4B	1 281			T C 1
3001	17150800		4423200 4,918,960	cert 12-6-81 (1-1-80) R127		4B	2 281			T C 1
3001	17150900		806250			4B	2 281			T C 1
3001	17151050		1759850			6B	281			E03 18-2
3001	17151500		5,089,200 64,479,800	cert 12-6-81 (1-1-80) R123		4B 2	281			T C 1 C 4/10 (10/10) R10
3001	17151750		55,000,000 63,429,000	cert 16-9-79 (1-7-79) R10						
3001	17151800		185850			4B	1 281			T C 1
3001	17151900		231112			4B	1 281			T C 1
3001	17152000		155300			4A	2 281			T C 1
3001	17152200		4800			4X	1 281			T V 1
3001	17152300		4650			6B	281			E03 18-2
3001	17152350		947780			4B	2 281			T C 1
3001	17152400		53950			6B	281			E03 18-2
3001	17152600		30780			6B	281			E03 18-2
3003	17152700		249,250	2,100,000	cert 20-12-80 (1-1-80) R10	4J	1 281			T C 1 H. 2/12/79
3001	17152800		5107350			4J	2 281			T C 1
3001	17153100		309000			7B	2 281			T V 1
3001	17153450		28450			6B	281			E03 18-2
3001	17153500		9600			6B	281			E03 18-2
3001	17153600		10250			6B	281			E03 18-2

CODE	COMPTE ACCOUNT	EMPLACEMENT - NOM. PROFESSION. RESIDENCE LOCATION - NAME, OCCUPATION, RESIDENCE					CATEGORIE CATEGORIE	SCOLAIRE SCHOOL	VALEUR EN DOLLARS VALUE IN DOLLARS			MUNICIPAL	REMARQUES REMARKS	
		DIV. CAD. CAD. DIV.	CADASTRE	SUBDIVISION	FRONT FRONTAGE	PROFONDEUR DEPTH			SUPERFICIE SURFACE	TEMP. P.-C.	TERRAIN LAND			BÂTIMENT BUILDING
3001	17159800		83650				7M	2	281				T 9 1	
3001	17159900		178550				7B	2	281				T 9 1	
3001	17160100		261250				4A	1	281				T C 1	
3001	17160200		149300				4A	1	281				T C 1	
3001	17160300		53000				4H	1	281				T C 1	
3001	17160400		39600				7B	1	281				T V 1	
3001	17160500		40200				7B	1	281				T V 1	
3001	17160600		42550				7B	2	281				T V 1	
3001	17160700		51700				3B	1	281				T S 1	
3001	17160800		48000				4A	1	281				T S 1	
3001	17160900		53650				3A	1	281				T R 1	
3001	17161000		46050				4A	2	281				T S 1	
3001	17161100		43000				4H	1	281				T C 1	
3001	17161150		29450				4A	2	281				T S 1	
3001	17161250		67650				4A	2	281				T S 1	
3001	17161320		395375		4,113,000		1A		281				E02 18-1	
3001	17161330		18800				6B		281				E02 C-12/10/80 (10/7/78)	
3001	17161350		399450				6B		281				E03 18-2	
3001	17161800		84450				4B	1	281				T C 1	
3001	17161900		48500				2C	1	281				T R 1	
3001	17161950		1				6B		281				E27 NOMINAL	
3001	17162000		202500				4B	2	281				T C 1	
3001	17162100		63550				2D	1	281				T R 1	
3001	17162200		75050				3A	1	281				T R 1	
3001	17162300		156500				3A	1	281				T R 1	
3001	17162400		250450				1B		281				E09 18-5	
3001	17162450		17550				6B		281				E09 18-5	
3001	17162500		68750				1B		281				E15 18-8	
3001	17162600		458370		591,000		4B		281				T 9 1	
3001	17162700		568550		615,304		7B	2	281				E19 18-7	

CODE	COMPTE ACCOUNT	EMPLACEMENT - NOM, PROFESSION, RÉSIDENCE LOCATION - NAME, OCCUPATION, RESIDENCE			CATEGORIE CATÉGORIE	SCOLAIRE SCHOOL	VALEUR EN DOLLARS VALUE IN DOLLARS			REMARQUES REMARKS		
		CADASTRE	SUBDIVISION	FRONT FRONTAGE			PROFONDEUR DEPTH	SUPERFICIE SURFACE	TERRAIN LAND		BÂTIMENT BUILDING	TOTAL
3001	17162800			62000		2A	2	2B1			T R 1	
3001	17162900			70000		4B	1	2B1			T C 1	
3001	17163000			149-200 373400 110000	Augment Cour Brevantale 9-12-81 (18) Sup. ruel Cour Provincial 9-10-80, Ext 2153 (17-79) 10 Ruebe			4E	1	2B1		T C 1
3001	17163200			127000		6A	2	2B1	Ext 12 & 21 (17-80) B127		E02 18-1	
3001	17163400			1133100		1A		2B1			E02 18-1	
3001	17163500			39650		6A		2B1			E02 18-1	
3001	17163600			39100		6A		2B1			E02 18-1	
3001	17163650			6000		2E	1	2B1			T R 1	
3001	17163700			103850		6A		2B1			E02 18-1	
3001	17164000			1740950		2B	2	2B1			T R 1	
3001	17164700			3468500	3,485,000 Ext 12 & 21 (17-80) B127	3B	2	2B1			T R 1	
3001	17164800			1		6B		2B1			E03 18-2	
3001	17164900			143000		9B	1	2B1			T C 1	
3001	17165100			167700		6B		2B1			E03 18-2	
3001	17165200			74650		6B		2B1			E03 18-2	
3001	17165300			114200		6B		2B1			E03 18-2	
3001	17165300			567500	2,264,750 Ext. 20 & 12 (17-79) 5/96	1B		2B1			E03 18-2	
3001	17165650			26200		6B		2B1			E03 18-2	
3001	17165700			146800		7B	2	2B1			T R 1	
3001	17166000			86650		4B	1	2B1			T C 1	
3001	17166200			110650	Ext 20 1311 v.m. 1715000 R2472	7B	1	2B1			T R 1	
3001	17166300			583750		4J	1	2B1			T C 1	
3001	17166400			35700		4A	1	2B1			T S 1	
3001	17166500			20400		3A	1	2B1			T R 1	
3001	17166600			18000		2B	1	2B1			T R 1	
3001	17166700			122500	103,900 Ext. 18-10-79 (19-2-79) 1/45 102,900 Ext. 31-3-80 (14-1-80) 1/74	4A	2	2B1			T C 1	
3001	17166750			20000		2F	1	2B1			T R 1	
3001	17166800			92200		4A	1	2B1			T S 1	
3001	17167000			72050		6A		2B1			E02 18-1	
3001	17167100			30350		6A		2B1			E02 18-1	

CODE	COMPTE ACCOUNT	DIV. CAD. CAD. DIV.	EMPLACEMENT - NOM. PROFESSION. RÉSIDENCE LOCATION - NAME. OCCUPATION. RESIDENCE			SUPERFICIE SURFACE	SCOLAIRE SCHOOL	VALEUR EN DOLLARS VALUE IN DOLLARS			REMARQUES REMARKS	
			CADASTRE	SUBDIVISION	FRONT FRONTAGE			PROFONDEUR DEPTH	TERR. P. C.	TERRAIN LAND		BÂTIMENT BUILDING
3001	17167350		1				68	2B1				E27 NOMINAL
3001	17167500		149850				41	2 2B1				T R I
3001	17167700		27000				2A	1 2B1				T R I
3001	17167800		16500				2A	1 2B1				T R I
3001	17167900		10000 35000				2B	1 2B1				T R I
3001	17169000		16000				2A	1 2B1				T R I
3001	17168100		16000				2A	1 2B1				T R I
3001	17168200		17500				2A	1 2B1				T R I
3001	17168300		16000				2A	1 2B1				T R I
3001	17168400		15500				2A	1 2B1				T R I
3001	17168500		15500 30000				2A	1 2B1				T R I
3001	17168600		19500				2A	1 2B1				T R I
3001	17168700		18000				2C	1 2B1				T R I
3001	17168725		27000				2C	1 2B1				T R I
3001	17168750		23000				2A	1 2B1				T R I
3001	17168850		665950				3B	1 2B1				T R I
3001	17168950		78700				6B	2B1				E14 1B-7
3001	17169500		10000				2A	2 2B1				T R I
3001	17169600		201750				3A	1 2B1				T R I
3001	17169700		28200				4A	2 2B1				T S I
3001	17169750		62650				3A	2 2B1				T R I
3001	17169800		84050				3A	1 2B1				T R I
3001	17169900		30700				3A	1 2B1				T R I
3001	17170000		31100				3A	1 2B1				T R I
3001	17170100		31400				3A	1 2B1				T R I
3001	17170200		30150				3A	1 2B1				T R I
3001	17170300		30150				3A	1 2B1				T R I
3001	17170400		66100				3A	1 2B1				T R I
3001	17171200		102350				3A	2 2B1				T R I
3001	17171300		128100				3A	1 2B1				T R I

CODE	COMPTE ACCOUNT	EMPLACEMENT - NOM, PROFESSION, RÉSIDENCE LOCATION - NAME, OCCUPATION, RESIDENCE				SUPERFICIE SURFACE	SCOLAIRE SCHOOL	VALEUR EN DOLLARS VALUE IN DOLLARS			REMARQUES REMARKS	
		DIV. CAD. CAD. DIV.	CADASTRE	SUBDIVISION	FRONT FRONTAGE			PROFONDEUR DEPTH	TERR. LAND	BÂTIMENT BUILDING		TOTAL
3001	17171400		60400				4A	1	281			T C 1
3001	17171500		34500				4A	1	281			T S 1
3001	17171600		56950				4A	1	281			T C 1
3001	17171710		32000				4A	1	281			T S 1
3001	17171720		24450				4A	1	281			T S 1
3001	17171740		20000				2A	2	285			T R 1
3001	17171760		2100				1B		281			EO3 18-2
3001	17171770		14750				2F	1	281			T R 1
3001	17171840		16000				2A	1	281			T R 1
3001	17171870		15750				2A	1	281			T R 1
3001	17171940		14750				2F	1	281			T R 1
3001	17171970		9850				6B		281			EO3 18-2
3001	17172900		159750				3A	1	281			T R 1
3001	17173000		29500				2F	1	281			T R 1
3001	17173100		27500				2F	1	281			T R 1
3001	17173150		28000				2C	1	281			T R 1
3001	17173250		111600				3A	1	281			T R 1
3001	17173300		426100				3A	1	281			T R 1
3001	17173400		465750				3A	2	281			T R 1
3001	17173500		58550				7B	2	281			T R 1
3001	17173650		6300				6B		281			EO3 18-2
3001	17173700		1277950				1B		281			EO6 18-4
3001	17173800		267600				4A	1	281			T S 1
3001	17174000		342050				3A	2	281			T R 1
3001	17174100		114700				3A	1	281			T R 1
3001	17174200		84850				1A	1	281			T R 1
3001	17174300		392700				4J	2	281			T C 1
3001	17174350		20850				2C	1	281			T R 1
3001	17174400		66800				6B		281			EO3 18-7
3001	17174900		17000				2D	1	281			T R 1
3001	17175000		18000				2D	1	281			T R 1

ent 27-1-80 629-11-79 894

E 23/80 (du 2-10-79
au 20-4-80)
R 2

COMMUNAUTÉ URBAINE DE MONTRÉAL
 MONTRÉAL URBAN COMMUNITY

RÔLE D'ÉVALUATION DES IMMEUBLES POUR L'EXERCICE FINANCIER
 VALUATION ROLL OF IMMOVABLE PROPERTIES FOR THE FISCAL YEAR

VILLE DE MONTRÉAL

SERVICE D'ÉVALUATION
 VALUATION DEPARTMENT

ROLE SCOLAIRE 1ER JUILLET 1979-80

COEF	COMPTE ACCOUNT	DIV. CAD. CAD. DIV.	EMPLACEMENT - NOM. PROFESSION, RESIDENCE LOCATION - NAME, OCCUPATION, RESIDENCE				PROFONDEUR DEPTH	SUPERFICIE SURFACE	CATEGORIE CATEGORIES	SOLAIRE SCHOOL	VALEUR EN DOLLARS VALUE IN DOLLARS			MUNICIPAL	REMARQUES REMARKS
			CADASTRE	SUBDIVISION	FRONT FRONTAGE	PROFONDEUR DEPTH					TERRAIN LAND	BATISSE BUILDING	TOTAL		
3001	17175150		18500						2B	1	281				
3001	17175250		18500						2B	1	281				
3001	17175300		24000						2F	1	281				
3001	17175400		18000						2B	1	281				
3001	17175500		61850						3A	1	281				
3001	17175400		18000						2F	1	281				

COMMUNAUTÉ URBAINE DE MONTRÉAL
MONTRÉAL URBAN COMMUNITY

RÔLE D'ÉVALUATION DES IMMEUBLES POUR L'EXERCICE FINANCIER
VALUATION ROLL OF IMMOVABLE PROPERTIES FOR THE FISCAL YEAR

VILLE DE MONTRÉAL

ROLE SCOLAIRE 1ER JUILLET 1979-80

CODE	COMPTE ACCOUNT	EMPLACEMENT - NOM, PROFESSION, RESIDENCE LOCATION - NAME, OCCUPATION, RESIDENCE					SCOLAIRE SCHOOL	VALEUR EN DOLLARS VALUE IN DOLLARS			REMARQUES REMARKS
		DIV. CAD. CAD. DIV.	CADASTRE	SUBDIVISION	FRONT FRONTAGE	PROFONDEUR DEPTH		SUPERFICIE SURFACE	TERR. P. C.	TERRAIN LAND	
QUARTIER	NOMBRE COMPTES	TERRAINS			BÂTIMENTS	VALEUR TOTALE	IMPOSABLE		EXEMPTÉ		
17	1,233							359,500,693	127,873,773		