

71

AHUNTSIC

1959-60-61

**ROLE D'EVALUATION
VALUATION ROLL**

71

QUARTIER AHUNTSIC WARD

-1-

71 AHUNTSIC

ACADIE BLVD DE L - 122	MC WILLIE ----- 23
ANDRE JOBIN ----- 741	MEILLEUR ----- 252
BEAUHARNOIS DE --- 24	MEUNIER
BIRNAM 174	PARK AVE. ----- 130-230
BOISMENU 695	PONCHEVILLE DE --- 724
BRUCHESI AVE. ----- 791	PORT ROYAL DE --- 564-590
CHABANEL OUEST --- 48	PROJETEE 351-28 5 32
CHARLES DE LATOUR	REIMS DE ----- 528
CLARK 576	SACKVILLE ----- 726
CLAUDE DABLON 612	ST LAURENT BL. 369B- 600-613
CREMAZIE BLVD O. - 1	ST MICHEL MONTEE - 616
DARVAL 470	ST URBAIN ----- 547
DOMINION OF CANADA 602	SAUVE OUEST ----- 20
EMILE 623	STUART AVE. ----- 214
ESPLANADE -----	TANGUAY PARK. 280
FRANCOIS MALHERBE 611	TOLHURST ----- 403
IBERVILLE D ----- 752	VERVILLE ----- 320
J. J. GAGNE -----	VIANNEY AVE. ----- 697
JEANNE MANCE ----- 361	WAVERLY 497
LAROSE AVE. ----- 664	1 ^{re} PTIE. 12 469
LEGENDRE OUEST --- 39	2 ^e PTIE. 470 a 1241
LOUVAIN DE O. -- 32-52	
LOUVAIN PLACE DE -	
LUMSDEN 439	

RÔLE D'ÉVALUATION DES IMMEUBLES POUR LA PÉRIODE COMMENÇANT LE 1^{ER} MAI 1959
 VALUATION ROLL OF IMMOVABLE PROPERTIES FOR THE PERIOD COMMENCING MAY 1ST 1959

RUE - STREET

QUARTIER - WARD

ARRONDISSEMENT ÉLECTORAL DISTRICT

CAS DE ST LAURENT

154

NO DE COMPTE ACCOUNT NO.	EMPLACEMENT DE L'IMMEUBLE LOCATION OF PROPERTY	CADASTRE - SUBDIVISION	ENTRETIEN DES TROTTOIRS POS DE FRONT	VALEUR (DOLLARS SEULEMENT) - VALUE (DOLLARS ONLY)		VALEUR EXEMPTÉ EXEMPT VALUE	VALEUR IMPOSABLE TAXABLE VALUE	MOULTE-VALEUR SÉPARABLES CODE	DÉNOMINATION	VALEUR POUR LA TAXE SCOLAIRE VALUE FOR SCHOOL TAX	RÉSOLUTION NO CERTIFICAT NO CERTIFICATE NO
	NOM ET ADRESSE DU PROPRIÉTAIRE NAME AND ADDRESS OF OWNER	OCCUPATION ET AND DÉNOMINATION	MANTENANCE DE SIDEWALKS FEET FRONTAGE	TERRAIN LAND	BÂTIMENTS ET AUTRES ITEM BUILDINGS AND OTHER ITEMS						
710001	BOUL CREMAZIE OUEST BOUL ST LAURENT 6780/182 BOUL ST LAURENT	A 2 154 P342		10142	160300	312700	479000	15N		479000	
710002	CLARK 51755 BOUL CREMAZIE O ANNE ALIAS ANASTASIA SOULIS EPSE S DE B DE ALEXANDER LEKAS RESTAURATEUR 51 BLVD CREMAZIE OUEST	343 P94-1		1265	5600	13300	18900	11N		18900	
710003	LOT BOUL CREMAZIE OUEST JACK SCHNEIRSOHN 4873 MELROSE AVE SAUL KLAR 3090 LINTON AVE APT 5 DOM C S 24/4/56 5 AVE BOUL METROPOLITAIN	343 P94-2		25	4200		4800	97F		4800	
710004	63765 BLVD CREMAZIE OUEST WILLIAM BOURGOUIN 63 BLVD CREMAZIE OUEST	343 P94-3		24	4150	10550	14700	11C		14700	
710005	LOT BOUL CREMAZIE OUEST YVONNE DUELLETTE EPSE S DE B DE WILLIAM BOURGOUIN RESTAURATEUR 63 BOUL CREMAZIE OUEST DOM C S 24/4/56 5 AVE BOUL METROPOLITAIN	343 P94-4		24	4150		4150	97F		4150	

4800
Signe bon office
 ANNEE FISCALE 60-61 CERT NO 118-117
 EFFECTIVE 24-4-61 195-61

4150
Signe bon office
 ANNEE FISCALE 60-61 CERT NO 123-121
 EFFECTIVE 24-4-61 195-61

VALUATION ROLL OF IMMOVABLE PROPERTIES FOR THE PERIOD COMMENCING MAY 1ST 1959

RUE - STREET

QUARTIER - WARD

ARRONDISSEMENT ÉLECTORAL DISTRICT

DAR DE ST LAURENT

154

NO DE COMPTE ACCOUNT NO.	EMPLACEMENT DE L'IMMEUBLE LOCATION OF PROPERTY		CADASTRE - SUBDIVISION		ENTRETIEN DES TROTTOIRS POS. DE FRONT	VALEUR (DOLLARS SEULEMENT) - VALUE (DOLLARS ONLY)				PROFONDEUR DE LA RUE SIDEWALKS	CODE	VALEUR POUR LA TAXE SCOLAIRE VALUE FOR SCHOOL TAX	RÉSOLUTION NO CERTIFICATE NO
	NOM ET ADRESSE DU PROPRIÉTAIRE NAME AND ADDRESS OF OWNER		OCCUPATION ET DÉNOMINATION			MAINTENANCE OF SIDEWALKS FEET FRONTAGE	TERRAIN LAND	BÂTIMENTS ET AUTRES BÂTIMENTS AND OTHER ITEMS	VALEUR EXEMPTÉ EXEMPT VALUE				
710006	LOT BOUL CREMAZIE OUEST ISIDORE ESSIE CLEMAN 5820 PLANTAGENET		343	P94-5 P94-6			37	6400	6400	6400		97	6400
	DOM C S 24/14/56 5 ANG BOUL METROPO LITAIN												
710008	85/91 BLVD CREMAZIE OUEST 8703 ST URBAIN		343	P94-6 P94-7		37	7800	33200	41000		11C	41000	
	ANDRE DELANGLE TANGER MAROC ATT A DESROSIERS INC / IN TRUST 3955 ST DENIS ST URBAIN												
710009	115, BOUL CREMAZIE OUEST 8715 de Reims		343	P96		172	52,050	50950 49,250	103000 64,300		15N	10,3000 64,300	
	IMPERIAL OIL LIMITED 2000 SHERBROOKE WEST DE REIMS												
710010	LOT BOUL CREMAZIE OUEST TAUBA SHARPHARTZ EDSE C EN E DE MAREK SIEMIATYCKI 2980 BEDFORD ROAD APT 9		343	P98-1		25	4850		4850		11U	4850	
	125-27												
710011	LOT BLVD CREMAZIE OUEST RAYMONDE PELLETIER 1/2 4695 AVE D ORLEANS CAMILLE BROCHU 1/2 3700 BLVD ST JOSEPH EST		343	P98-2 P98-3		49	7600	17400	17400 7600		11C	17400 7600	

ANNEE FISCALE 60-61
EFFECTIVE 24.4.61 1954
CERT. NO. 122.123

Est 1537-42
(12-4-60)

Est 1417 (22560)
Ann 1-959

VALUATION ROLL OF IMMOVABLE PROPERTIES FOR THE PERIOD COMMENCING MAY 1ST 1959

RUE - STREET

QUARTIER - WARD

ARRONDISSEMENT ELECTORAL DISTRICT

PARC DE ST LAURENT

154

NO DE COMPTE ACCOUNT NO.	EMPLACEMENT DE L'IMMEUBLE LOCATION OF PROPERTY	CADASTRE - SUBDIVISION	ENTRETIEN DES TROTTOIRS POS. DE FRONT	VALEUR (DOLLARS SEULEMENT) - VALUE (DOLLARS ONLY)				VOIES MARGES SIDEWALKS	CODE	DENOMINATION	VALEUR POUR LA TAXE SCOLAIRE VALUE FOR SCHOOL TAX	RESOLUTION NO CERTIFICAT NO CERTIFICATE
	NOM ET ADRESSE DU PROPRIETAIRE NAME AND ADDRESS OF OWNER	OCCUPATION ET AND DENOMINATION	MAINTENANCE OF SIDEWALKS FEET FRONTAGE	TERRAIN LAND	BATIMENTS ET AUTRES ITEM BUILDINGS AND OTHER ITEMS	VALEUR EXEMPT EXEMPT VALUE	VALEUR IMPOSABLE TAXABLE VALUE					
710012 Voir Role Supp. See Supp. Roll 1960	LOT BLVD CREMAZIE OUEST YVONNE DESJARDINS VVE DE ALBERT L'ECUYER 3700 BOUL ST JOSEPH EST 137-143 137-43	343 P98-4	C 24	3450			3450	11C		3450		
710013 Voir Role Supp. See Supp. Roll 1960	LOT BOUL CREMAZIE OUEST RAYMONDE BELLETIER 4695 AVE D OREANS CAMILLE BROCHU 3700 BOUL ST JOSEPH EST	343 P98-5 P98-6	C 49	7300	17600		17600 7300	11C		17600 7300	Res 1420 (22-3-60) See 1110-58	
710014 Voir Role Supp. See Supp. Roll 1960	LOT BLVD CREMAZIE OUEST THEODORE KAHANE 5409 MACDONALD AVE WAVERLY	343 P98-7	J 25	4500			4500	11J		4500		
710015	155 BLVD CREMAZIE OUEST SUN LIFE ASSURANCE COMPANY OF CANADA C/O SHELL OIL CO OF CANADA P O BOX 400 STA A TORONTO ONT DIRVAL	343 100-P1 P343 344 P129 P128 P127 P126	N 195	21750	11650		33400	15N		33400	CRS Pa	

VALUATION ROLL OF IMMOVABLE PROPERTIES FOR THE PERIOD COMMENCING MAY 1ST 1959

RUE - STREET

QUARTIER - WARD

ARRONDISSEMENT ÉLECTORAL DISTRICT

PAR DE ST LAURENT

258

NO DE COMPTE ACCOUNT NO.	EMPLACEMENT DE L'IMMEUBLE LOCATION OF PROPERTY	CADASTRE - SUBDIVISION		ENTRETIEN DES TROTTOIRS PDS. DE FRONT	VALEUR (DOLLARS SEULEMENT) VALUE (DOLLARS ONLY)			VOIES (RUE) PROPRIÉTÉS SÉPARÉES	CODE	DÉNOMINATION	VALEUR POUR LA TAXE SCOLAIRE VALUE FOR SCHOOL TAX	RÉSOLUTION NO CERTIFICAT NO
	NOM ET ADRESSE DU PROPRIÉTAIRE NAME AND ADDRESS OF OWNER	SICURATION ET AND DÉNOMINATION	MANTENANCE OF SIDEWALKS FEET WIDENAGE		TERRAIN LAND	BÂTIMENTS ET AUTRES ITERS BUILDINGS AND OTHER ITEMS	VALEUR EXEMPTÉ EXEMPT VALUE					
710021	LOT BLVD CREMAZIE OUEST CAMILLE BROCHU 3700 BOUL ST JOSEPH EST RAYMONDE PELLETIER 4695 AVE D ORLEANS	344 P70	C	25	3250		3250		11C		3250	
710022	<i>215-19</i> LOT BLVD CREMAZIE OUEST CAMILLE BROCHU 3700 BOUL ST JOSEPH EST RAYMONDE PELLETIER 4695 AVE D ORLEANS	344 P69	C	25	2650	12850	12850 2650		11C		12850 2650	<i>cut 1426 (28-3-60) Nov 1-10-58</i>
710023	<i>221-23</i> LOT BLVD CREMAZIE OUEST RAYMONDE PELLETIER 4695 AVE D ORLEANS CAMILLE BROCHU 3700 BLVD ST JOSEPH EST	344 P68	C	24	2300	11000	11000 2300		11C		11000 2300	<i>cut 1428 (28-3-60) Nov 10-11-58</i>
710024	<i>225-29</i> LOT BLVD CREMAZIE OUEST RAYMONDE PELLETIER 4695 AVE D ORLEANS CAMILLE BROCHU 3700 BLVD ST JOSEPH EST	344 P67	C	24	2250	10150	10150 2250		11C		10150 2250	<i>cut 1430 (28-3-60) Nov 11-58</i>
710025	<i>231-33</i> LOT BLVD CREMAZIE OUEST CAMILLE BROCHU 5741 BOUL GOUIN EST RAYMONDE PELLETIER 4695 AVE D ORLEANS	344 P66	C	24	2250	12250	12250 2250		11C		12250 2250	<i>cut 1432-372 (28-3-60) Nov 1-12-58</i>
710026	<i>235-237</i> LOT BLVD CREMAZIE OUEST MARIO BARONE INC	344 P65 P-64	N	1137 25	6050 3050	56850	56850 6050 3050		15N		56850 6050 3050	<i>cut 1038-8 28-1-60</i>
710027	LOT BLVD CREMAZIE OUEST MARIO BARONE INC	344 P64	N	887	3000		3000		15N		3000	

*group
avec 710026*

VALUATION ROLL OF IMMOVABLE PROPERTIES FOR THE PERIOD COMMENCING MAY 1ST 1959

RUE - STREET

QUARTIER - WARD

ARRONDISSEMENT ÉLECTORAL DISTRICT

PAR DE ST LAURENT

155

NO DE COMPTE ACCOUNT NO.	EMPLACEMENT DE L'IMMEUBLE LOCATION OF PROPERTY	CADASTRE - SUBDIVISION	ENTRETIEN DES TROTTOIRS PDS. DE FRONT	VALEUR (DOLLARS SEULEMENT) - VALUE (DOLLARS ONLY)				VOIES-VARIS SIDEWALKS	CODE	DÉNOMINATION	VALEUR POUR LA TAXE SCOLAIRE VALUE FOR SCHOOL TAX	RÉSOLUTION NO CERTIFICATE NO
	NOM ET ADRESSE D'UN PROPRIÉTAIRE NAME AND ADDRESS OF OWNER	OCCUPATION ET AND DÉNOMINATION	MAINTENANCE OF SIDEWALKS FEET FRONTAGE	TERRAIN LAND	BÂTIMENTS ET AUTRES ITEM BUILDINGS AND OTHER ITEMS	VALEUR EXEMPTÉ EXEMPT VALUE	VALEUR IMPOSABLE TAXABLE VALUE					
	LUMSDEN	A E 153										
710028	LOT BLVD CREMAZIE OUEST HYBEN CORPORATION 1010 STE CATHERINE OUEST	344 P6 BODY POLITIC RM 327	N	86	2950		2950	15	N	2950		
710029	LOT BOUL CREMAZIE OUEST HYBEN CORPORATION 1010 STE CATHERINE OUEST ROOM 327	344 P7 BODY POLITIC	N	25	2450		2450	15	N	2450		
710030	LOT BOUL CREMAZIE OUEST HYBEN CORPORATION 1010 STE CATHERINE OUEST ROOM 327	344 P6 BODY POLITIC	N	24	2150		2150	15	N	2150		
710031	LOT BOUL CREMAZIE OUEST HYBEN CORPORATION 1010 STE CATHERINE OUEST ROOM 327	344 P5 BODY POLITIC	N	24	2100		2100	15	N	2100		
710032	LOT BOUL CREMAZIE OUEST HYBEN CORPORATION 1010 STE CATHERINE OUEST ROOM 327	344 P4 BODY POLITIC	N	24	2100		2100	15	N	2100		

VALUATION ROLL OF IMMOVABLE PROPERTIES FOR THE PERIOD COMMENCING MAY 1ST 1959

RUE - STREET

QUARTIER - WARD

ARRONDISSEMENT ÉLECTORAL DISTRICT

PAR DE ST-LAURENT

153

NO DE COMPTE ACCOUNT NO.	EMPLACEMENT DE L'IMMEUBLE LOCATION OF PROPERTY	CADASTRE - SUBDIVISION	ENTRETIEN DES TROTTOIRS POS. DE FRONT	VALEUR (DOLLARS SEULEMENT) - VALUE (DOLLARS ONLY)				VALEUR POUR LA TAXE SCOLAIRE VALUE FOR SCHOOL TAX	RÉSOLUTION NO CERTIFICAT NO
	NOM ET ADRESSE DU PROPRIÉTAIRE NAME AND ADDRESS OF OWNER	OCCUPATION ET DÉNOMINATION	MAINTENANCE OF SIDEWALKS FEET FRONTAGE	TERRAIN LAND	BÂTIMENTS ET AUTRES ÉLÉMENTS BUILDINGS AND OTHER ITEMS	VALEUR EXEMPTÉ EXEMPT VALUE	VALEUR IMPOSABLE TAXABLE VALUE		
710033	LOT BLVD CREMAZIE OUEST CLARA GARBARINO HENRY GARBARINO 193 PARK AVE BRANFORD ONT IDA GARBARINO WIFE OF CARLO DURIGON OLGA GARBARINO WIFE OF RALPH PASCALE ANITA GARBARINO 349 AVE DE L'ÉPÉE RITA GARBARINO WIFE OF JESS SOLINAS ALFRED GARBARINO 349 AVE DE L'ÉPÉE OUT	344 P3 SALESMAN	C 25	2400			2400	110	2400
710034	LOT BLVD CREMAZIE OUEST CLARA GARBARINO HENRY GARBARINO 193 PARK AVE BRANFORD ONT IDA GARBARINO WIFE OF CARLO DURIGON OLGA GARBARINO WIFE OF RALPH PASCALE ANITA GARBARINO 349 AVE DE L'ÉPÉE OUT RITA GARBARINO WIFE OF JESS SOLINAS ALFRED GARBARINO 349 AVE DE L'ÉPÉE OUT	344 P2 SALESMAN	C 25	2850			2850	110	2850
710035	LOT BLVD CREMAZIE OUEST ROLAND DOIN 240 JOUBERT ST VINCENT DE PAUL QUE ABORDS BOY POUR 5 ANS L G S 29 5 57	345 P105 VENDEUR	C 25	2000		2000	2000	97	2000

59-60 477-480
182-60 3-5-60

VALUATION ROLL OF IMMOVABLE PROPERTIES FOR THE PERIOD COMMENCING MAY 1ST 1959

RUE - STREET

QUARTIER - WARD

ARRONDISSEMENT ÉLECTORAL DISTRICT

PAR DE ST LAURENT

153

NO DE COMPTE ACCOUNT NO.	EMPLACEMENT DE L'IMMEUBLE LOCATION OF PROPERTY	CADASTRE - SUBDIVISION	ENTRETIEN DES TROUVOIRS POS. DE FRONT MAINTENANCE OF SIDEWALKS FRONTAGE	VALEUR (DOLLARS SEULEMENT) - VALUE (DOLLARS ONLY)				PROFONDEUR SIDEWALKS	CODE	DÉNOMINATION	VALEUR POUR LA TAXE SCOLAIRE VALUE FOR SCHOOL TAX	RÉSOLUTION NO CERTIFICAT NO
	NOM ET ADRESSE DU PROPRIÉTAIRE NAME AND ADDRESS OF OWNER	OCCUPATION ET AND DÉSIGNATION		TERRAIN LAND	BÂTIMENTS ET AUTRES ÉLÉMENTS BUILDINGS AND OTHER ITEMS	VALEUR EXEMPTÉ EXEMPT VALUE	VALEUR IMPOSABLE TAXABLE VALUE					
710036	LOT BLVD CREMAZIE OUEST ROLAND DOIN 840 JOUBERT ST VINCENT DE PAUL QUE	345 P104			1650	1650		97		1650	59-60 481-482 18-2-60 3-5-60	
710037	LOT BLVD CREMAZIE OUEST ROLAND DOIN 840 JOUBERT ST VINCENT DE PAUL QUE	345 P103			1450	1450		97		1450	59-60 483-484 18-2-60 3-5-60	
710038	LOT BLVD CREMAZIE OUEST ROLAND DOIN 840 JOUBERT ST VINCENT DE PAUL QUE	345 P102			1550	1550		97		1550	59-60 485-486 18-2-60 3-5-60	
710039	LOT BLVD CREMAZIE OUEST LA CITE DE MONTREAL	345 P101	25		1350	1350		97		1350	59-60 487-488 18-2-60 3-5-60	
710040	LOT BLVD CREMAZIE OUEST JOSEPH HORACE DURDCHER COURTIER IMM 10 ST JACQUES OUEST CP 403	345 P100	25		1500	1500		97		1500	59-60 489-490 18-2-60 3-5-60	
710041	LOT BLVD CREMAZIE OUEST LA CITE DE MONTREAL	345 P99	59.4		1750	1750		99		1750	59-60 491-492 18-2-60 3-5-60	
	JEANNE MANCE											

VALUATION ROLL OF IMMOVABLE PROPERTIES FOR THE PERIOD COMMENCING MAY 1ST 1959

RUE - STREET

QUARTIER - WARD

ARRONDISSEMENT ÉLECTORAL DISTRICT

PAR DE ST LAURENT

153

NO DE COMPTE ACCOUNT NO.	EMPLACEMENT DE L'IMMEUBLE LOCATION OF PROPERTY	CADASTRE - SUBDIVISION	ENTRETIEN DES TROTTOIRS PDS. DE FRONT	VALEUR (DOLLARS SEULEMENT) - VALUE (DOLLARS ONLY)				VOIES VAULTS TROTTOIRS SIDEWALKS	CODE	VALEUR POUR LA TAXE SCOLAIRE VALUE FOR SCHOOL TAX	RÉSOLUTION NO CERTIFICAT NO CERTIFICATE
	NOM ET ADRESSE DU PROPRIÉTAIRE NAME AND ADDRESS OF OWNER	OCCUPATION ET AND DÉNOMINATION	MAINTENANCE OF SIDEWALKS FEET FRONTAGE	TERRAIN LAND	BÂTIMENTS ET AUTRES ITEM BUILDINGS AND OTHER ITEMS	VALEUR EXEMPTÉ EXEMPT VALUE	VALEUR IMPOSABLE TAXABLE VALUE				
718072	LOT ARR BLVD CREMAZIE OUEST CREMAZIE INVESTMENT CORPORATION HYBEN CORP 1010 STE CATHERINE OUEST CH 327 VERVILLE	345 1161		25150			25150	16N	25150	CRS. 2	
710049	LOT BOUL CREMAZIE OUEST GERMAINE FOISY EPSE DE LOUIS LAMARCHE MARIE ANNE FOISY EPSE DE ALEXANDRE ST LOUIS MARGUERITE FOISY BLANCHE FOISY FRANCOISE FOISY 2664 AVE D ORLEANS	345 P4	C 494	1050			1050	11C	1050		
710050	LOT BOUL CREMAZIE OUEST GERMAINE FOISY EPSE DE LOUIS LAMARCHE MARIE ANNE FOISY EPSE DE ALEXANDRE ST LOUIS MARGUERITE FOISY BLANCHE FOISY FRANCOISE FOISY 2664 AVE D ORLEANS	345 P3	C 24	850			850	11C	850		
710051	LOT BOUL CREMAZIE OUEST GERMAINE FOISY EPSE DE LOUIS LAMARCHE MARIE ANNE FOISY EPSE DE ALEXANDRE ST LOUIS MARGUERITE FOISY BLANCHE FOISY FRANCOISE FOISY 2664 AVE D ORLEANS	345 P2	C 24	700			700	11C	700		

VALUATION ROLL OF IMMOVABLE PROPERTIES FOR THE PERIOD COMMENCING MAY 1ST 1959

RUE - STREET

QUARTIER - WARD

ARRONDISSEMENT ÉLECTORAL DISTRICT

PAR DE ST LAURENT

153

NO DE COMPTE ACCOUNT NO.	EMPLACEMENT DE L'IMMEUBLE LOCATION OF PROPERTY	CADASTRE - SUBDIVISION	ENTRETIEN DES TROTTOIRS POS. DE FRONT	VALEUR (DOLLARS SEULEMENT) - VALUE (DOLLARS ONLY)			VOIES TRONÇONS PROXIMITÉ	CODE	VALEUR POUR LA TAXE SCOLAIRE VALUE FOR SCHOOL TAX	RÉSOLUTION NO CERTIFICAT NO
	NOM ET ADRESSE DU PROPRIÉTAIRE NAME AND ADDRESS OF OWNER	OCCUPATION ET AND DÉNOMINATION	MANTENANCE OF SIDEWALKS FEET FRONTAGE	TERRAIN LAND	BÂTIMENTS ET AUTRES BÂTIMENTS AND OTHER ITEMS	VALEUR EXEMPTÉ EXEMPT VALUE				
710052	LOT BOUL CREMAZIE OUEST GERMAINE FOISY EPSE DE LOUIS LAMARCHE MARIE ANNE FOISY EPSE DE ALEXANDRE ST LOUIS MARGUERITE FOISY BLANCHE FOISY FRANCOISE FOISY 2664 AVE D ORLEANS	345 P1	C 23	650		650		11C	650	
710053	LOT BLVD CREMAZIE OUEST LA CITE DE MONTREAL HOM. POUR 5 ANS POUR M.A. J.C.S. 2-2-62	346 P77	E 28	1200		1200 X		99E	1200	ANNÉE FISCALE 61-62 CERT. NO 153 EFFECTIVE 2-2-62 12/6/62
710054	LOT BOUL CREMAZIE OUEST LA CITE DE MONTREAL HOM. POUR 5 ANS POUR M.A. J.C.S. 2-2-62	346 P76	E 28	1150		1150 X		99E	1150	ANNÉE FISCALE 61-62 CERT. NO 157 EFFECTIVE 2-2-62 12/6/62
710055	LOT BOUL CREMAZIE OUEST LA CITE DE MONTREAL HOM. POUR 5 ANS POUR M.A. J.C.S. 2-2-62	346 P75	E 28	1300		1300 X		99E	1300	ANNÉE FISCALE 61-62 CERT. NO 159 EFFECTIVE 2-2-62 12-6-62
710056	LOT BOUL CREMAZIE OUEST LA CITE DE MONTREAL HOM. POUR 5 ANS POUR M.A. J.C.S. 2-2-62 PARK AVE.	346 P74	E 60	1600		1600 X		99E	1600	ANNÉE FISCALE 61-62 CERT. NO 161 EFFECTIVE 2-2-62 12/6/62
710057	LOT BLVD CREMAZIE OUEST LA CITE DE MONTREAL	346 P72	E 25	1350		1350		99E	1350	CR
710058	LOT BLVD CREMAZIE OUEST LA CITE DE MONTREAL	346 P71	E 25	1650		1650		99E	1650	CR

Voir Note Supp. See Supp. Roll 1961

Annulé pour

Annulé pour

VALUATION ROLL OF IMMOVABLE PROPERTIES FOR THE PERIOD COMMENCING MAY 1ST 1959

RUE - STREET

QUARTIER - WARD

ARRONDISSEMENT ÉLECTORAL DISTRICT

PAR DE ST LAURENT

153

NO DE COMPTE ACCOUNT NO.	EMPLACEMENT DE L'IMMEUBLE LOCATION OF PROPERTY	CADASTRE - SUBDIVISION	ENTRETIEN DES TROTTOIRS PDS. DE FRONT	VALEUR (DOLLARS SEULEMENT) VALUE (DOLLARS ONLY)			CODE	VALEUR POUR LA TAXE SCOLAIRE VALUE FOR SCHOOL TAX	RÉSOLUTION NO CERTIFICAT NO
	NOM ET ADRESSE DU PROPRIÉTAIRE NAME AND ADDRESS OF OWNER	OCCUPATION ET AND DÉNOMINATION	MANTENANCE OF SIDEWALKS FEET FRONTAGE	TERRAIN LAND	BÂTIMENTS ET AUTRES ÎTCS BUILDINGS AND OTHER ITEMS	VALEUR EXEMPTÉ EXEMPT VALUE			
710059	LOT BLVD CREMAZIE OUEST LA CITE DE MONTREAL	346 039	F 25	900		900	005	900	
710060	LOT BLVD CREMAZIE OUEST LA CITE DE MONTREAL C P R TRACKS BREMNER	346 039	E 424	1550		1550	005	1550	
710069	LOT BLVD CREMAZIE OUEST CANADIAN NATIONAL RAILWAYS CO TAX COMMISSIONER C/D W. MONTREAL TAX DEPARTMENT 407 MC GILL RM 408	0347 0347 0350	N	11800 12300 15900		11800 12300 15900	16N	11800 12300 15900	CRS. 70 Métro 718210 plus 257
712054	TERRAIN ARR BLVD CREMAZIE OUEST DAVID LECHTER NEWARK N J U S A EDWARD BLAIR FITZRANDOLPH 231 HICKSON AVE ST LAMBERT QUE	0347 0347 0347 0350	N	34750		34750	12N	34750	

ANNEE FISCALE 61-62 CERT. NO 288
EFFECTIVE 12-7-61 27-9-61

ANNEE FISCALE 61-62 CERT. NO 341
EFFECTIVE 22-9-61 21-5-61

VALUATION ROLL OF IMMOVABLE PROPERTIES FOR THE PERIOD COMMENCING MAY 1ST 1959

RUE - STREET

QUARTIER - WARD

ARRONDISSEMENT ELECTORAL DISTRICT

PAR DE ST LAURENT

153

NO DE COMPTE ACCOUNT NO.	EMPLACEMENT DE L'IMMEUBLE LOCATION OF PROPERTY	CADASTRE - SUBDIVISION	ENTRETIEN DES TROTTOIRS POS. DE FRONT	VALEUR (DOLLARS SEULEMENT) - VALUE (DOLLARS ONLY)				VOIES VALES SIDEWALKS	CODE	PÉRIODICITÉ	VALEUR POUR LA TAXE SCOLAIRE VALUE FOR SCHOOL TAX	RÉSOLUTION NO CERTIFICAT NO
	NOM ET ADRESSE DU PROPRIÉTAIRE NAME AND ADDRESS OF OWNER	OCCUPATION ET AND DÉNOMINATION	MAINTENANCE OF SIDEWALKS FEET FRONTAGE	TERRAIN LAND	BÂTIMENTS ET AUTRES ITEM BUILDINGS AND OTHER ITEMS	VALEUR EXEMPTÉ EXEMPT VALUE	VALEUR IMPOSABLE TAXABLE VALUE					
10070 1960 1961	TERRAIN ARR BLVD CREMAZIE MORIS PINSKY 5217 ROSEDALE AVE	QUEST P350 P347 EXECUTIVE		73000			73000		12J		73000	CRS. P.
710071 1960	LOT BOUL CREMAZIE OUEST COMMISSION HYDRO ELECTRIQUE DE QUEBEC 107 CRAIG OUEST STRIP AT THE JUNCTION ABOVE PRIDEAUX	P350 P347 E		11400		11400 X			94E		11400	CRS. P.
710072 1960	LOT BOUL CREMAZIE OUEST LA CITE DE MONTREAL MARCHÉ PUBLIC NOM 22/11/46	P348 E		6900		6900			99E		6900	CRS.
710073 1960	LOT BOUL CREMAZIE OUEST LA CITE DE MONTREAL MARCHÉ PUBLIC NOM 22/11/46	P348 E		2000		2000			99E		2000	CRS.
710074	LOT BLVD CREMAZIE OUEST CANADIAN NATIONAL RAILWAY COMPANY C/O TAX COMMISSIONER TAX DEPARTMENT 407 MC GILL RM. 408	346 P211 P203 P103 N	59	2900 6900			2900 6900		16N		2900 6900	CRS. P.

60-61 1002
27-6-60 25/11/60

61-62 24
1-5-61

VALUATION ROLL OF IMMOVABLE PROPERTIES FOR THE PERIOD COMMENCING MAY 1ST 1959

RUE - STREET

QUARTIER - WARD

ARRONDISSEMENT ÉLECTORAL DISTRICT

153

NO DE COMPTE ACCOUNT NO.	EMPLACEMENT DE L'IMMEUBLE LOCATION OF PROPERTY	CADASTRE - SUBDIVISION	ENTRETIEN DES TROTTOIRS PDS. DE FRONT	VALEUR (DOLLARS SEULEMENT) - VALUE (DOLLARS ONLY)			RUES, VOIES TROTTOIRS SUEWALKS	CODE	DÉSIGNATION	VALEUR POUR LA TAXE SCOLAIRE VALUE FOR SCHOOL TAX	RÉSOLUTION NO CERTIFICAT NO
	NOM ET ADRESSE DU PROPRIÉTAIRE NAME AND ADDRESS OF OWNER	OCCUPATION ET DÉNOMINATION AND DÉNOMINATION	MAINTENANCE OF SIDEWALKS FEET FRONTAGE	TERRAIN LAND	BÂTIMENTS ET AUTRES BÂTIMENTS BUILDINGS AND OTHER ITEMS	VALEUR EXEMPTÉ EXEMPT VALUE					
718107 Capp. Roll 1959	LOT BOUL GREMAZIE OUEST	PAR ST LAURENT									
		326	32								
		327	33								
		328	34								
		329	35								
		330	36								
		331	37								
		332	38								
		333	39								
		334	40								
		335	41								
		336	42								
		337	43								
		338	44								
		339	45								
		340	46								
		341	47								
		342	48								
		343	49								
		344	50								
		345	51								
		346	52								
		347	53								
		348	54								
		349	55								
		350	56								
		351	57								
		352	58								
		353	59								
		354	60								
		355	61								

Van Jolis 114

VALUATION ROLL OF IMMOVABLE PROPERTIES FOR THE PERIOD COMMENCING MAY 1ST 1959

RUE - STREET

QUARTIER - WARD

ARRONDISSEMENT ÉLECTORAL DISTRICT

153

NO DE COMPTE ACCOUNT NO.	EMPLACEMENT DE L'IMMEUBLE LOCATION OF PROPERTY		ENTRETIEN DES TROTTOIRS POS. DE FRONT MAINTENANCE OF SIDEWALKS FEET FRONTAGE	VALEUR (DOLLARS SEULEMENT) - VALUE (DOLLARS ONLY)				VOIES RUE SUBDIVISION	CODE	DÉNOMINATION	VALEUR POUR LA TAXE SCOLAIRE VALUE FOR SCHOOL TAX	RÉSOLUTION NO CERTIFICATE NO
	NOM ET ADRESSE DU PROPRIÉTAIRE NAME AND ADDRESS OF OWNER	OCCUPATION ET DÉNOMINATION		TERRAIN LAND	BÂTIMENTS ET AUTRES BÂTIMENTS AND OTHER ITEMS	VALEUR EXEMPTÉ EXEMPT VALUE	VALEUR IMPOSABLE TAXABLE VALUE					
7191-97	PAR ST LAURENT											
		346	22									
		347										
		P-348										
		349										
		350	P-9									
			10									
			11									
			12									
			13									
			14									
			15									
			16									
			17									
			P-18									
			P-19									
			P-20									
			P-21									
			P-22									
			23									
			24									
			25									
			26									
			27									
			28									
			29									
			30									
			31									
			32									
			33									

Sorti au folio 11V

VALUATION ROLL OF IMMOVABLE PROPERTIES FOR THE PERIOD COMMENCING MAY 1ST 1959

RUE - STREET

QUARTIER - WARD

ARRONDISSEMENT ÉLECTORAL DISTRICT

153

NO DE COMPTE ACCOUNT NO.	EMPLACEMENT DE L'IMMEUBLE LOCATION OF PROPERTY	CADASTRE - SUBDIVISION	METRIEN DES "ROTTOIRS" P.C.S. DE FRONT	VALEUR (DOLLARS SEULEMENT) - VALUE (DOLLARS ONLY)				RUES, MARAIS PROTOIRS SIDEWALKS	CODE	DÉSIGNATION	VALEUR POUR LA TAXE SCOLAIRE VALUE FOR SCHOOL TAX	RÉSOLUTION NO CERTIFICAT NO CERTIFICATE
	NOM ET ADRESSE DU PROPRIÉTAIRE NAME AND ADDRESS OF OWNER	OCCUPATION ET AND DÉNOMINATION	MAINTENANCE OF SIDEWALKS FEET FRONTAGE	TERRAIN LAND	BÂTIMENTS ET AUTRES ITEX BUILDINGS AND OTHER ITEMS	VALEUR EXEMPTÉ EXEMPT VALUE	VALEUR IMPOSABLE TAXABLE VALUE					
738207		PAR ST LAURENT										
		350	34									
			35									
			36									
			37									
			38									
			39									
			40									
			41									
			P-42									
			P-43									
			P-44									
			P-45									
			46									
			47									
			48									
			49									
			50									
			P-51									
			P-54									
			P-56									
			P-57									
			P-58									
			P-59									
			P-60									
			P-61									
			62									
			63									
			64									
			65									
			66									

Carte au folio 11V

VALUATION ROLL OF IMMOVABLE PROPERTIES FOR THE PERIOD COMMENCING MAY 1ST 1959

RUE - STREET

QUARTIER - WARD

ARRONDISSEMENT ELECTORAL DISTRICT

153

NO DE COMPTE ACCOUNT NO.	EMPLACEMENT DE L'IMMEUBLE LOCATION OF PROPERTY	CADASTRE - SUBDIVISION	ENTRETIEN DES TROTTOIRS PDS. DE FRONT	VALEUR (DOLLARS SEULEMENT) - VALUE (DOLLARS ONLY)				VOIES FRONTIERS SIDEWALKS	CODE	LENDREMENT	VALEUR POUR LA TAXE SCOLAIRE VALUE FOR SCHOOL TAX	RESOLUTION NO CERTIFICAT CERTIFICATE NO	
	NOM ET ADRESSE DU PROPRIETAIRE NAME AND ADDRESS OF OWNER	OCCUPATION ET DENOMINATION AND DENOMINATION	MAINTENANCE OF SIDEWALKS FEET FRONTAGE	TERRAIN LAND	BATIMENTS ET AUTRES ITEM BUILDINGS AND OTHER ITEMS	VALEUR EXEMPT EXEMPT VALUE	VALEUR IMPOSABLE TAXABLE VALUE						
718107		PAR ST LAURENT											
		560	67										
			68										
			69										
			70										
			71										
			72										
			73										
			74										
			75										
			76										
			77										
			78										
			79										
			80										
			81										
			82										
			83										
			84										
			85										
	86												
	87												
	88												
	89												
	90												
	91												
	92												
	93												
	94												
	95												
	96												

Porte au folio 114

VALUATION ROLL OF IMMOVABLE PROPERTIES FOR THE PERIOD COMMENCING MAY 1ST 1959

RUE - STREET

QUARTIER - WARD

ARRONDISSEMENT ÉLECTORAL DISTRICT

153

NO DE COMPTE ACCOUNT NO.	EMPLACEMENT DE L'IMMEUBLE LOCATION OF PROPERTY		ENTRETIEN DES TROTTOIRS POS. DE FRONT MAINTENANCE OF SIDEWALKS FEET FRONTAGE	VALEUR (DOLLARS SEULEMENT) - VALUE (DOLLARS ONLY)			VOIES TROTTOIRS SIDEWALKS	CODE	DÉSIGNATION	VALEUR POUR LA TAXE SCOLAIRE VALUE FOR SCHOOL TAX	RÉSOLUTION NO CERTIFICAT NO
	NOM ET ADRESSE DU PROPRIÉTAIRE NAME AND ADDRESS OF OWNER	OCCUPATION ET AND DÉNOMINATION		TERRAIN LAND	BÂTIMENTS ET AUTRES ITEM BUILDINGS AND OTHER ITEMS	VALEUR EXEMPTÉ EXEMPT VALUE					
718107	PAR ST LAURENT										
	350		87								
			100								
			101								
			102								
			103								
			104								
			105								
			106								
			107								
			108								
			109								
			110								
			111								
			112								
			113								
			114								
			115								
			116								
			117								
			118								
			119								
			120								
			121								
			122								
		123									
		124									
		125									
		126									
		127									
		128									
		129									
		P-130									
		132									

Porte au folio 114

VALUATION ROLL OF IMMOVABLE PROPERTIES FOR THE PERIOD COMMENCING MAY 1ST 1959

RUE - STREET

QUARTIER - WARD

ARRONDISSEMENT ÉLECTORAL DISTRICT

153

NO DE COMPTE ACCOUNT NO.	EMPLACEMENT DE L'IMMEUBLE LOCATION OF PROPERTY	CADASTRE - SUBDIVISION		ENTRETIEN DES TROTTOIRS POS. DE FRONT	VALEUR (DOLLARS SEULEMENT) - VALUE (DOLLARS ONLY)				VOIES VARIÉS TROTTOIRS SIDEWALKS	CODE	DÉNOMINATION	VALEUR POUR LA TAXE SCOLAIRE VALUE FOR SCHOOL TAX	RÉSOLUTION NO CERTIFICAT NO
	NOM ET ADRESSE DU PROPRIÉTAIRE NAME AND ADDRESS OF OWNER	OCCUPATION ET AND DÉNOMINATION	MANTENANCE OF SIDEWALKS FEET FRONTAGE	TERRAIN LAND	BÂTIMENTS ET AUTRES ITEM BUILDINGS AND OTHER ITEMS	VALEUR EXEMPTÉ EXEMPT VALUE	VALEUR IMPOSABLE TAXABLE VALUE						
718167		PAR ST LAURENT											
		350	133										
			134										
			135										
			136										
			137										
			138										
			139										
			140										
			P 141										
			P 142										
			P 143										
			P 144										
			P 145										
			P 146										
			P 147										
			P 148										
			P 149										
			P 150										
			P 151										
			P 152										
			P 153										
			P 154										
			P 155										
			P 156										
			P 157										
			P 158										
			159										
			160										
			161										
			162										

Porte au folio 110

VALUATION ROLL OF IMMOVABLE PROPERTIES FOR THE PERIOD COMMENCING MAY 1ST 1959

RUE - STREET

QUARTIER - WARD

ARRONDISSEMENT ELECTORAL DISTRICT

153

NO DE COMPTE ACCOUNT NO.	EMPLACEMENT DE L'IMMEUBLE LOCATION OF PROPERTY	CADASTRE - SUBDIVISION		ENTRETIEN DES TROTTOIRS POS. DE FRONT	VALEUR (DOLLARS SEULEMENT) - VALUE (DOLLARS ONLY)				VOIES MARCHES TROTTOIRS SÉGWIERS	CODE	DÉSIGNATION	VALEUR POUR LA TAXE SCOLAIRE VALUE FOR SCHOOL TAX	RÉSOLUTION NO CERTIFICAT NO CERTIFICATE
	NOM ET ADRESSE DU PROPRIÉTAIRE NAME AND ADDRESS OF OWNER	OCCUPATION ET DÉNOMINATION	MANTENANCE OF SIDEWALKS FEET FRONTAGE	TERRAIN LAND	BÂTIMENTS ET AUTRES ITEM BUILDINGS AND OTHER ITEMS	VALEUR EXEMPTÉ EXEMPT VALUE	VALEUR IMPOSABLE TAXABLE VALUE						
218107		PAR ST LAURENT											
		350	183										
			184										
			185										
			186										
			187										
			188										
			189										
			170										
			171										
			172										
			173										
			174										
			175										
			176										
			177										
			178										
			179										
			180										
			181										
			182										
			183										
			184										
			185										
			186										
			187										
			188										
			189										
			190										
			191										
			192										

Porte au folio 114

VALUATION ROLL OF IMMOVABLE PROPERTIES FOR THE PERIOD COMMENCING MAY 1ST 1959

RUE - STREET

QUARTIER - WARD

ARRONDISSEMENT ÉLECTORAL DISTRICT

153

NO DE COMPTE ACCOUNT NO.	EMPLACEMENT DE L'IMMEUBLE LOCATION OF PROPERTY		ENTRETIEN DES TROTTOIRS PDS. DE FRONT	VALEUR (DOLLARS SEULEMENT) - VALUE (DOLLARS ONLY)			VOIES MULTIS TROTTOIRS SIDEWALKS	CODE	DÉNOMINATION	VALEUR POUR LA TAXE SCOLAIRE VALUE FOR SCHOOL TAX	RÉSOLUTION NO CERTIFICAT NO CERTIFICATE
	NOM ET ADRESSE DU PROPRIÉTAIRE NAME AND ADDRESS OF OWNER	OCCUPATION ET DÉNOMINATION		MANTENANCE OF SIDEWALKS FEET FRONTAGE	TERRAIN LAND	BÂTIMENTS ET AUTRES ITEM BUILDINGS AND OTHER ITEMS					
7189.07	BAR ST LAURENT										
		350	193								
			194								
			195								
			196								
			197								
			198								
			199								
			200								
			201								
			202								
			203								
			204								
			205								
			206								
			207								
			208								
			209								
			210								
			211								
			212								
			213								
			214								
		215									
		216									
		217									
		218									
		219									
		220									
		221									
		222									
		223									

Porté au folio 11V

VALUATION ROLL OF IMMOVABLE PROPERTIES FOR THE PERIOD COMMENCING MAY 1ST 1959

RUE - STREET

QUARTIER - WARD

ARRONDISSEMENT ÉLECTORAL DISTRICT

153

NO DE COMPTE ACCOUNT NO.	EMPLACEMENT DE L'IMMEUBLE LOCATION OF PROPERTY	CADASTRE - SUBDIVISION	ENTRETIEN DES TROTTOIRS POS. DE FRONT	VALEUR (DOLLARS SEULEMENT) - VALUE (DOLLARS ONLY)				VOIES TROTTOIRS SIDEWALKS	CODE	DÉNOMINATION	VALEUR POUR LA TAXE SCOLAIRE VALUE FOR SCHOOL TAX	RÉSOLUTION NO CERTIFICAT NO CERTIFICATE
	NOM ET ADRESSE DU PROPRIÉTAIRE NAME AND ADDRESS OF OWNER	OCCUPATION ET AND DÉNOMINATION	MAINTENANCE OF SIDEWALKS FEET FRONTAGE	TERRAIN LAND	BÂTIMENTS ET AUTRES ITEM BUILDINGS AND OTHER ITEMS	VALEUR EXEMPTÉ EXEMPT VALUE	VALEUR IMPOSABLE TAXABLE VALUE					
712107		PAR ST LAURENT										
		650-224										
		225										
		226										
		227										
		228										
		229										
		230										
		231										
		232										
		233										
		234										
		235										
		236										
		237										
		238										
		239										
		240										
		241										
		242										
		243										
		244										
		245										
		246										
		247										
		248										
		249										
		250										
		251										
		252										
		253										

Porte au folio 114

VALUATION ROLL OF IMMOVABLE PROPERTIES FOR THE PERIOD COMMENCING MAY 1ST 1959

RUE - STREET

QUARTIER - WARD

ARRONDISSEMENT ÉLECTORAL DISTRICT

153

NO DE COMPTE ACCOUNT NO.	EMPLACEMENT DE L'IMMEUBLE LOCATION OF PROPERTY	CADASTRE - SUBDIVISION	ENTRETIEN DES TROTTOIRS POS. DE FRONT	VALEUR (DOLLARS SEULEMENT) - VALUE (DOLLARS ONLY)				VOIES VALETS TROTTOIRS SIDEWALKS	CODE	DÉNOMINATION	VALEUR POUR LA TAXE SCOLAIRE VALUE FOR SCHOOL TAX	RÉSOLUTION NO CERTIFICAT NO
	NO ET ADRESSE DU PROPRIÉTAIRE NAME AND ADDRESS OF OWNER	OCCUPATION ET AND DÉNOMINATION	MAINTENANCE OF SIDEWALKS FEET FRONTAGE	TERRAIN LAND	BÂTIMENTS ET AUTRES ITEM. BUILDINGS AND OTHER ITEMS	VALEUR EXEMPTÉ EXEMPT VALUE	VALEUR IMPOSABLE TAXABLE VALUE					
718187		PAR ST LAURENT										
		350 254										
		255										
		256										
		257										
		258										
		259										
		260										
		261										
		262										
		263										
		264										
		265										
		R-290										
		291										
		292										
		293										
		294										
		R-295										
		296										
		297										
		298										
		299										
		300										
		301										
		302										
		303										
		304										
		305										
		306										
		307										

Porte au folio 114

VALUATION ROLL OF IMMOVABLE PROPERTIES FOR THE PERIOD COMMENCING MAY 1ST 1959

RUE - STREET

QUARTIER - WARD

ARRONDISSEMENT ÉLECTORAL DISTRICT

153

NO DE COMPTE ACCOUNT NO.	EMPLACEMENT DE L'IMMEUBLE LOCATION OF PROPERTY	CADASTRE - SUBDIVISION		ENTRETIEN DES TROTTOIRS POS. DE FRONT	VALEUR (DOLLARS SEULEMENT) - VALUE (DOLLARS ONLY)			VOIES PUBLIQUES TROTTOIRS SIDEWALKS	CODE	DÉNOMINATION	VALEUR POUR LA TAXE SCOLAIRE VALUE FOR SCHOOL TAX	RÉSOLUTION NO CERTIFICAT NO CERTIFICATE	
	NOM ET ADRESSE DU PROPRIÉTAIRE NAME AND ADDRESS OF OWNER	OCCUPATION ET DÉNOMINATION	MANTENANCE OF SIDEWALKS FEET FRONTAGE	TERRAIN LAND	BÂTIMENTS ET AUTRES BÂTIMENTS BUILDINGS AND OTHER ITEMS	VALEUR EXEMPTÉ EXEMPT VALUE	VALEUR IMPOSABLE TAXABLE VALUE						
719207		PAR ST LAURENT											
		350	308										
			309										
			310										
			311										
			312										
			313										
			314										
			315										
			316										
			317										
			318										
			319										
			320										
			321										
			322										
			323										
			324										
			325										
			326										
	327												
	328												
	329												
	330												
	331												
	332												
	333												
	334												
	335												
	336												
	337												

Porte au folio 114

VALUATION ROLL OF IMMOVABLE PROPERTIES FOR THE PERIOD COMMENCING MAY 1ST 1959

RUE - STREET

QUARTIER - WARD

ARRONDISSEMENT ÉLECTORAL DISTRICT

153

NO DE COMPTE ACCOUNT NO.	EMPLACEMENT DE L'IMMEUBLE LOCATION OF PROPERTY	CADASTRE - SUBDIVISION	ENTRETIEN DES TROTTOIRS PUS. DE FRONT	VALEUR (DOLLARS SEULEMENT) - VALUE (DOLLARS ONLY)				VOIES SÉPARÉES SIDEWALKS	CODE	RÉNUMÉRATION	VALEUR POUR LA TAXE SCOLAIRE VALUE FOR SCHOOL TAX	RÉSOLUTION NO CERTIFICAT NO
	NOM ET ADRESSE DU PROPRIÉTAIRE NAME AND ADDRESS OF OWNER	OCCUPATION ET DÉNOMINATION	MAINTENANCE OF SIDEWALKS FEET FRONTAGE	TERRAIN LAND	BÂTIMENTS ET AUTRES BUILDINGS AND OTHER ITEMS	VALEUR EXEMPTÉ EXEMPT VALUE	VALEUR IMPOSABLE TAXABLE VALUE					
7182-07		PAR ST LORENT										
		350										
		351										
		352										
		353										
		354										
		355										
		356										
		357										
		358										
		359										
		360										
		361										
		362										
		363										
		364										
		365										
		366										
		367										

Porte au folio 11V

VALUATION ROLL OF IMMOVABLE PROPERTIES FOR THE PERIOD COMMENCING MAY 1ST 1959

RUE - STREET

QUARTIER - WARD

ARRONDISSEMENT ÉLECTORAL DISTRICT

153

NO DE COMPTE ACCOUNT NO.	EMPLACEMENT DE L'IMMEUBLE LOCATION OF PROPERTY	CADASTRE - SUBDIVISION	ENTRETIEN DES TROTTOIRS PDS. DE FRONT	VALEUR (DOLLARS SEULEMENT) - VALUE (DOLLARS ONLY)				VOIES DIVERSES SIDEWALKS	CODE	DÉNOMINATION	VALEUR POUR LA TAXE SCOLAIRE VALUE FOR SCHOOL TAX	RÉSOLUTION NO CERTIFICAT CERTIFICATE NO
	NOM ET ADRESSE DU PROPRIÉTAIRE NAME AND ADDRESS OF OWNER	OCCUPATION ET DÉNOMINATION	MAINTENANCE OF SIDEWALKS FEET FRONTAGE	TERRAIN LAND	BÂTIMENTS ET AUTRES ITEM BUILDINGS AND OTHER ITEMS	VALEUR EXEMPTÉ EXEMPT VALUE	VALEUR IMPOSABLE TAXABLE VALUE					
718167	<i>Porte au Jolie 114</i>	PAR SU LAURENT										
		350	368									
			369									
			370									
			371									
			372									
			373									
			374									
			375									
			376									
			377									
			378									
			379									
			380									
			381									
			382									
			383									
			384									
			385									
			386									
			387									
	388											
	389											
	390											
	391											
	392											
	393											
	394											
	395											
	396											
	397											
	398											

VALUATION ROLL OF IMMOVABLE PROPERTIES FOR THE PERIOD COMMENCING MAY 1ST 1959

RUE - STREET

QUARTIER - WARD

ARRONDISSEMENT ÉLECTORAL DISTRICT

153

NO DE COMPTE ACCOUNT NO.	EMPLACEMENT DE L'IMMEUBLE LOCATION OF PROPERTY	CADASTRE - SUBDIVISION	ENTRETIEN DES TROTTOIRS POS. DE FRONT	VALEUR (DOLLARS SEULEMENT) - VALUE (DOLLARS ONLY)				VOIES VERTES TROTTOIRS SIDEWALKS	CODE	DÉNOMINATION	VALEUR POUR LA TAXE SCOLAIRE VALUE FOR SCHOOL TAX	RÉSOLUTION NO CERTIFICAT CERTIFICATE NO
	NOM ET ADRESSE DU PROPRIÉTAIRE NAME AND ADDRESS OF OWNER	OCCUPATION ET AND DÉNOMINATION	MAINTENANCE OF SIDEWALKS FEET FRONTAGE	TERRAIN LAND	BÂTIMENTS ET AUTRES ITEM BUILDINGS AND OTHER ITEMS	VALEUR EXEMPTÉ EXEMPT VALUE	VALEUR IMPOSABLE TAXABLE VALUE					
78197		PAR ST LAURENT										
		350-399										
		400										
		401										
		402										
		403										
		404										
		405										
		406										
		407										
		408										
		409										
		410										
		411										
		412										
		413										
		414										
		415										
		416										
		417										
		418										
		419										
		420										
		421										
		422										
		P-423										
		448										
		449										
		450										
		451										
		452										
		453										

Porte au folio 116

VALUATION ROLL OF IMMOVABLE PROPERTIES FOR THE PERIOD COMMENCING MAY 1ST 1959

RUE - STREET

QUARTIER - WARD

ARRONDISSEMENT ÉLECTORAL DISTRICT

153

NO DE COMPTE ACCOUNT NO.	EMPLACEMENT DE L'IMMEUBLE LOCATION OF PROPERTY	CADASTRE - SUBDIVISION	ENTRETIEN DES TROTTOIRS PDS. DE FRONT	VALEUR (DOLLARS SEULEMENT) - VALUE (DOLLARS ONLY)				VOIES-VAIRIES TROTTOIRS SIDEWALKS	CODE	DÉNOMINATION	VALEUR POUR LA TAXE SCOLAIRE VALUE FOR SCHOOL TAX	RÉSOLUTION NO CERTIFICATE NO.
	NOM ET ADRESSE DU PROPRIÉTAIRE NAME AND ADDRESS OF OWNER	OCCUPATION ET AND DÉNOMINATION	MAINTENANCE OF SIDEWALKS FEET FRONTAGE	TERRAIN LAND	BÂTIMENTS ET AUTRES ITEM BUILDINGS AND OTHER ITEMS	VALEUR EXEMPTÉ EXEMPT VALUE	VALEUR IMPOSABLE TAXABLE VALUE					
738207		PAR ST LAURENT										
		350	454									
		455										
		456										
		457										
		458										
		459										
		460										
		461										
		462										
		463										
		464										
		465										
		466										
		467										
		468										
		469										
		470										
		471										
		472										
		473										
		474										
		475										
		476										
		477										
		478										
		479										
		480										
		481										
		482										
		483										

Parte au folio 11V

VALUATION ROLL OF IMMOVABLE PROPERTIES FOR THE PERIOD COMMENCING MAY 1ST 1959

RUE - STREET

QUARTIER - WARD

ARRONDISSEMENT ÉLECTORAL DISTRICT

153

NO DE COMPTE ACCOUNT NO.	EMPLACEMENT DE L'IMMEUBLE LOCATION OF PROPERTY	CADASTRE - SUBDIVISION	ENTRETIEN DES TROTTOIRS PPS. DE FRONT	VALEUR (DOLLARS SEULEMENT) -- VALUE (DOLLARS ONLY)				VOIES VALES SIDEWALKS	CODE	DÉNOMINATION	VALEUR POUR LA TAXE SCOLAIRE VALUE FOR SCHOOL TAX	RÉSOLUTION NO CERTIFICAT NO CERTIFICATE
	NOM ET ADRESSE DU PROPRIÉTAIRE NAME AND ADDRESS OF OWNER	OCCUPATION ET AND DÉNOMINATION	MAINTENANCE OF SIDEWALKS FEET FRONTAGE	TERRAIN LAND	BÂTIMENTS ET AUTRES ITEM BUILDINGS AND OTHER ITEMS	VALEUR EXEMPTÉ EXEMPT VALUE	VALEUR IMPOSABLE TAXABLE VALUE					
718107		PAR-ST LAURENT										
		480										
		481										
		482										
		483										
		484										
		485										
		486										
		487										
		488										
		489										
		490										
		491										
		492										
		493										
		494										
		495										
		496										
		497										
		498										
		499										
		500										
		501										
		502										
		503										
		504										
		505										
		506										
		507										
		508										
		509										
		510										
		511										
		512										
		513										
		514										

Porte au folio 114

VALUATION ROLL OF IMMOVABLE PROPERTIES FOR THE PERIOD COMMENCING MAY 1ST 1959

RUE - STREET

QUARTIER - WARD

ARRONDISSEMENT ÉLECTORAL DISTRICT

153

NO DE COMPTE ACCOUNT NO.	EMPLACEMENT DE L'IMMEUBLE LOCATION OF PROPERTY	CADASTRE - SUBDIVISION	ENTRETIEN DES TROTTOIRS POS. DE FRONT	VALEUR (DOLLARS SEULEMENT) - VALUE (DOLLARS ONLY)				VOIES VALES TROTTOIRS SIDEWALKS	CODE	DÉSIGNATION	VALEUR POUR LA TAXE SCOLAIRE VALUE FOR SCHOOL TAX	RÉSOLUTION NO CERTIFICAT NO CERTIFICATE
	NOM ET ADRESSE DU PROPRIÉTAIRE NAME AND ADDRESS OF OWNER	OCCUPATION ET DÉNOMINATION AND DÉNOMINATION	MAINTENANCE OF SIDEWALKS FEET FRONTAGE	TERRAIN LAND	BÂTIMENTS ET AUTRES ITEM BUILDINGS AND OTHER ITEMS	VALEUR EXEMPTÉ EXEMPT VALUE	VALEUR IMPOSABLE TAXABLE VALUE					
710307		PAR ST LAURENT										
		350	516									
			516									
			517									
			518									
			519									
			520									
			621									
			522									
			523									
			524									
			525									
			526									
			527									
			528									
			529									
			530									
			531									
			532									
			533									
	534											
	535											
	536											
	537											
	538											
	539											
	540											
	541											
	542											
	543											
	544											

Porte au folio 114

VALUATION ROLL OF IMMOVABLE PROPERTIES FOR THE PERIOD COMMENCING MAY 1ST 1959

RUE - STREET

QUARTIER - WARD

ARRONDISSEMENT ÉLECTORAL DISTRICT

153

NO DE COMPTE ACCOUNT NO.	EMPLACEMENT DE L'IMMEUBLE LOCATION OF PROPERTY	CADASTRE - SUBDIVISION	ENTRETIEN DES TROTTOIRS POS. DE FRONT	VALEUR (DOLLARS SEULEMENT) - VALUE (DOLLARS ONLY)				VOIES VALES TROTTOIRS SIDEWALKS	CODE	DÉSIGNATION	VALEUR POUR LA TAXE SCOLAIRE VALUE FOR SCHOOL TAX	RÉSOLUTION NO CERTIFICAT NO CERTIFICATE
	NOM ET ADRESSE DU PROPRIÉTAIRE NAME AND ADDRESS OF OWNER	OCCUPATION ET DÉNOMINATION AND DENOMINATION	MAINTENANCE OF SIDEWALKS FEET FRONTAGE	TERRAIN LAND	BÂTIMENTS ET AUTRES ITERS BUILDINGS AND OTHER ITEMS	VALEUR EXEMPTÉ EXEMPT VALUE	VALEUR IMPOSABLE TAXABLE VALUE					
736107		PAR ST LAURENT										
		550	545									
			546									
			547									
			548									
			549									
			550									
			551									
			552									
			553									
			554									
			555									
			556									
			557									
			558									
			559									
			560									
			561									
			562									
			563									
	564											
	565											
	566											
	567											
	568											
	569											
	570											
	571											
	572											
	573											
	574											
	575											

Porte au folio 116

VALUATION ROLL OF IMMOVABLE PROPERTIES FOR THE PERIOD COMMENCING MAY 1ST 1959

RUE - STREET

QUARTIER - WARD

ARRONDISSEMENT ÉLECTORAL DISTRICT

153

NO DE COMPTE ACCOUNT NO.	EMPLACEMENT DE L'IMMEUBLE LOCATION OF PROPERTY	CADASTRE - SUBDIVISION	ENTRETIEN DES PROTEGERS PDS. DE FRONT	VALEUR (DOLLARS SEULEMENT) - VALUE (DOLLARS ONLY)				VOIES PAVÉES SIDEWALKS	CODE	DÉNOMINATION	VALEUR POUR LA TAXE SCOLAIRE VALUE FOR SCHOOL TAX	RÉSOLUTION NO CERTIFICATE NO
	NOM ET ADRESSE DU PROPRIÉTAIRE NAME AND ADDRESS OF OWNER	OCCUPATION ET AND DÉNOMINATION	MAINTENANCE OF SIDEWALKS FEET FRONTAGE	TERRAIN LAND	BÂTIMENTS ET AUTRES ITCM BUILDINGS AND OTHER ITEMS	VALEUR EXEMPTÉ EXEMPT VALUE	VALEUR IMPOSABLE TAXABLE VALUE					
718107		PAR ST LAURENT										
		350	576									
		577										
		578										
		579										
		590										
		P-581										
		606										
		607										
		608										
		609										
		610										
		611										
		612										
		613										
		614										
		615										
		616										
		617										
		618										
		619										
		620										
		621										
		647										
		648										
		649										
		650										
		651										
		652										
		653										
		684										

Portion Jolie 114

VALUATION ROLL OF IMMOVABLE PROPERTIES FOR THE PERIOD COMMENCING MAY 1ST 1959

RUE - STREET

QUARTIER - WARD

ARRONDISSEMENT ÉLECTORAL DISTRICT

153

NO DE COMPTE ACCOUNT NO.	EMPLACEMENT DE L'IMMEUBLE LOCATION OF PROPERTY	CADASTRE - SUBDIVISION	ENTRETIEN DES TROTTOIRS PDS. DE FRONT	VALEUR (DOLLARS SEULEMENT) - VALUE (DOLLARS ONLY)				VOIES-MAILLES TROTTOIRS SIDEWALKS	CODE	DÉNOMINATION	VALEUR POUR LA TAXE SCOLAIRE VALUE FOR SCHOOL TAX	RÉSOLUTION NO CERTIFICAT NO
	NOM ET ADRESSE DU PROPRIÉTAIRE NAME AND ADDRESS OF OWNER	OCCUPATION ET AND DÉNOMINATION	MAINTENANCE OF SIDEWALKS FEET FRONTAGE	TERRAIN LAND	BÂTIMENTS ET AUTRES BUILDINGS AND OTHER ITEMS	VALEUR EXEMPTÉ EXEMPT VALUE	VALEUR IMPOSABLE TAXABLE VALUE					
718167		PAR ST YACOBENT										
		350 655										
		656										
		657										
		P-658										
		659										
		660										
		661										
		662										
		663										
		664										
		665										
		666										
		667										
		668										
		669										
		670										
		671										
		672										
		673										
		674										
		700										
		701										
		702										
		703										
		704										
		705										
		706										
		707										
		708										
		709										

Porte au folio 111

ROLE SUPPLEMENTAIRE D'ÉVALUATION DES IMMEUBLES POUR L'EXERCICE FINANCIER COMMENÇANT LE 1^{ER} MAI 1960
 SUPPLEMENTARY VALUATION ROLL OF IMMOVABLE PROPERTY FOR THE FISCAL YEAR COMMENCING 1ST. MAY 1960

RUE STREET	QUARTIER WARD	ARRONDISSEMENT ÉLECTORAL ELECTORAL DISTRICT		VALEUR (DOLLARS SEULEMENT) - VALUE (DOLLARS ONLY)				NO DE RÉSOLUTION RESOLUTION NO.	
NO DE COMPTE ACCOUNT NO.	EMPLACEMENT DE L'IMMEUBLE LOCATION OF PROPERTY	CADASTRE - SUBDIVISION	ENTRETIEN DES TROTTOIRS FOR DE FRONT	TERRAIN LAND	BÂTIMENTS ET AUTRES ÎTENS BUILDINGS AND OTHER ITEMS	VALEUR EXEMPTÉ EXEMPT VALUE	VALEUR IMPOSABLE TAXABLE VALUE	NO DE CERTIFICAT CERTIFICATE NO.	
	NOM ET ADRESSE DU PROPRIÉTAIRE NAME AND ADDRESS OF OWNER	OCCUPATION ET AND DÉNOMINATION	MAINTENANCE OF SIDEWALKS FEET FRONTAGE						
718107 1960	Lot Boul Cremazie Ouest La Cie du Marché Central Métropolitain Ltée 4244 Place Jacques Cartier (The Greater Montreal Central Market Co Ltd) Exempt. de taxes scolaires et municipales jusqu'à 3 ans après le début des opérations commerciales Loi 182 Elisabeth II Ch 65 Art 23. Terrain seulement 4244 Place Jacques Cartier	P346 P347 P348 P349 P350		E	1739600		1739600	E	1739600

ANNÉE FISCAL	59-60	CERT. NO.	1544
EFFECTIVE	12-2-60		19-4-60

11-V

VALUATION ROLL OF IMMOVABLE PROPERTIES FOR THE PERIOD COMMENCING MAY 1ST 1959

RUE - STREET

QUARTIER - WARD

ARRONDISSEMENT ÉLECTORAL DISTRICT

PAR DE ST LAURENT

153

NO DE COMPTE ACCOUNT NO.	EMPLACEMENT DE L'IMMEUBLE LOCATION OF PROPERTY	CADASTRE - SUBDIVISION	ENTRETIEN DES TROTTOIRS PDS. DE FRONT	VALEUR (DOLLARS SEULEMENT) VALUE (DOLLARS ONLY)		VOIES-VARIES SIDEWALKS SUBWAYS	CODE	DÉNOMINATION	VALEUR POUR LA TAXE SCOLAIRE VALUE FOR SCHOOL TAX	RÉSOLUTION NO CERTIFICAT NO CERTIFICATE	
	NOM ET ADRESSE DU PROPRIÉTAIRE NAME AND ADDRESS OF OWNER	OCCUPATION ET AND DÉNOMINATION	MANTENANCE OF SIDEWALKS FEET FRONTAGE	TERRAIN LAND	BÂTIMENTS ET AUTRES ITEM BUILDINGS AND OTHER ITEMS						VALEUR EXEMPTÉ EXEMPT VALUE
717931 <i>Vol 719107</i>	LOT BLVD CREMAZIE OUEST	346 - D1									
		D2									
		D3									
		D4									
		D5									
		D6									
		7									
		8									
		9									
		10									
		11									
		12									
		13									
		14									
		15									
		16									
		17									
		18									
		19									
		20									
		21									
		22									
		23									
		24									
		25									
		26									
		27									
		28									
		29									
		30									
		347									

VALUATION ROLL OF IMMOVABLE PROPERTIES FOR THE PERIOD COMMENCING MAY 1ST 1959

RUE - STREET

PAR DE QUARTIER WARD
ST LAURENT

ARRONDISSEMENT, ELECTORAL DISTRICT
153

NO DE COMPTE ACCOUNT NO.	EMPLACEMENT DE L'IMMEUBLE LOCATION OF PROPERTY	CADASTRE - SUBDIVISION	ENTRETIEN DES TROTTOIRS POS. DE FRONT	VALEUR (DOLLARS SEULEMENT) VALUE (DOLLARS ONLY)		VOIES VERTES SIDEWALKS	CODE	DÉNOMINATION	VALEUR POUR LA TAXE SCOLAIRE VALUE FOR SCHOOL TAX	RÉSOLUTION NO CERTIFICATE NO
	NOM ET ADRESSE DU PROPRIÉTAIRE NAME AND ADDRESS OF OWNER	OCCUPATION ET AND DÉNOMINATION	MAINTENANCE OF SIDEWALKS FEET FRONTAGE	TERRAIN LAND	BÂTIMENTS ET AUTRES ITEM BUILDINGS AND OTHER ITEMS					
717831	LA CIE DU MARCHÉ CENTRAL METROPOLITAIN LTÉE / THE GREATER MONTREAL CENTRAL MARKET CO LTD / EXEMPT DE TAXES SCOLAIRES ET MUNICIPALES JUSQU'À 3 ANS APRES LE DEBUT DES OPERATIONS COMMERCIALES LOT 1/2 ELISABETH 11 CH 65 APT 23 424 A PLACE JACQUES CARTIER	P348 P349						818		
710078 Val. Role Supp. Supp. Roll 1960 Val. Role Supp. See Supp. Roll 1961	LOT BLVD CREMAZIE OUEST MDE BASS / IN TRUST / 1/2 SALESMAN 695 COTE STE CATHERINE ROAD HIGHWAY INVESTMENT CORPORATION 1-2 STUART AVE BIRNAM	P350 FERME		193100 19300		184360		8740 19300	193100 19300	CRS. 74 sect 251 (129-4)
710086	LOT BLVD CREMAZIE OUEST CANADIAN PACIFIC RLY CO ATT TAX COMMISSIONERS WINDSOR STATION	P 350 REAP P287		1600				1600	1600	CRS. 90
710087	LOT BLVD CREMAZIE OUEST CANADIAN NATIONAL REALTIES LTD ATT TAX DEPT 407 MC GILL RM 408	P2638		107650				107650	107650	CRS. 94

Jan 7/19/07

VALUATION ROLL OF IMMOVABLE PROPERTIES FOR THE PERIOD COMMENCING MAY 1ST 1959

RUE - STREET

QUARTIER - WARD

ARRONDISSEMENT ÉLECTORAL DISTRICT

CAP DE ST LAURENT

153

NO DE COMPTE ACCOUNT NO.	EMPLACEMENT DE L'IMMEUBLE LOCATION OF PROPERTY	CADASTRE - SUBDIVISION	ENTRETIEN DES TROTTOIRS PUS. DE FRONT	VALEUR (DOLLARS SEULEMENT) - VALUE (DOLLARS ONLY)		VALEUR POUR LA TAXE SCOLAIRE VALUE FOR SCHOOL TAX	RÉSOLUTION NO CERTIFICATE NO.
	NOM ET ADRESSE DU PROPRIÉTAIRE NAME AND ADDRESS OF OWNER	OCCUPATION ET AND DÉNOMINATION	MAINTENANCE OF SIDEWALKS FEET FRONTAGE	TERRAIN LAND	BÂTIMENTS ET AUTRES ITEM BUILDINGS AND OTHER ITEMS		
717850 Voir Role Supp. See Supp. Roll 1960	BOUL. DE L'ACADIE RUE PROJETEREE 351/28 LOT BLVD CREMAZIE OUEST 351 P527			30 11850		30 11850	30 11850
717850 Voir Role Supp. See Supp. Roll 1961	ANITA LEDA ALIAS ALISA LEGAULT ERSE S DE R DE LEVIS CLEMENT LEBEAU RESTAURATEUR 11938 BLVD REID Meilleur Aménagement						
717370 Voir Role Supp. See Supp. Roll 1960	LOT ARR BLVD CREMAZIE OUEST P351 EDOUARD LEDUC 35 COTE ST FRANCOIS PAROISSE ST LAURENT			88300		88300	88300 Cert 810 (1-10-59)
	<p><i>Loi 15, Dec 41 Ch 69 - Loi 15, 16 Dec 41, ch. 65: Tant et aussi longtemps que ce lot ne sera pas subdivisé et qu'il sera considéré comme un seul et même terrain, les propriétaires qui le ont acquis de la Corporation de la Paroisse St Laurent pour l'année 1948</i></p>						
717373 Voir Role Supp. See Supp. Roll 1960	1377 BLVD CREMAZIE OUEST 352 P1 GAGNON ET FRERES LIMITEE 1377 BLVD CREMAZIE OUEST			50700 54350	187400 163750	238100 240000	238100 240000

ANNEE FISCALE	59-60	CERT. NO.	267
EFFECTIVE	11-5-59		27,259
	59-60	1077	
EXPIRE	26-1-60	11-2-60	

ANNEE FISCALE	59-60	CERT. NO.	768
EFFECTIVE	11-5-59		27,859

VALUATION ROLL OF IMMOVABLE PROPERTIES FOR THE PERIOD COMMENCING MAY 1ST 1959

RUE - STREET

QUARTIER - WARD

ARRONDISSEMENT ÉLECTORAL DISTRICT

SAR CE ST LAURENT

153

NO DE COMPTE ACCOUNT NO.	EMPLACEMENT DE L'IMMEUBLE LOCATION OF PROPERTY	CADASTRE - SUBDIVISION	ENTRETIEN DES TROTTOIRS PDS. DE FRONT	VALEUR (DOLLARS SEULEMENT) - VALUE (DOLLARS ONLY)			MONTRE SAR CE ST LAURENT	CODE	VALEUR POUR LA TAXE SCOLAIRE VALUE FOR SCHOOL TAX	RÉSOLUTION NO. CERTIFICAT NO. CERTIFICATE
	NOM ET ADRESSE DU PROPRIÉTAIRE NAME AND ADDRESS OF OWNER	OCCUPATION ET AND DÉNOMINATION	MAINTENANCE OF SIDEWALKS FEET FRONTAGE	TERRAIN LAND	BÂTIMENTS ET AUTRES ITEM BUILDINGS AND OTHER ITEMS	VALEUR EXEMPTÉ EXEMPT VALUE				
717374 1960 1961	LOT ARR BLVD CREMAZIE OUEST EMERALD BLDG DEVELOPMENT CORP ATT DAVID WEISSMAN 480 ROSLYN AVE WESTMOUNT QUE LOT 13 SES VI CH 69 LOT 15 16 SES VI CH 65 TANT ET AUSSI LONGTEMPS QUE CE LOT NE SERA PAS SUBDIVISE ET QU'IL SERA CONSIDERE COMME TERRE EN CULTURE OU COMME CARRIERE LES PROPRIETAIRES DE CE LOT ANNEXE PATERONT A LA VILLE ST LAURENT DU MONTREAL LES MEMES TAXES QU'ILS ONT PAYES A LA CORPORATION DE LA PAROISSE ST LAURENT POUR L'ANNEE 1948 PTIE NOM POUR SANS RESEAU DE RUES J.C.S. 16/4/59	P352		568000	59850	508150	16N E	59850 508150 59850	59.60 981 11/3/59 24/1/59 59.60 1028 26-1-60 11-2-60 59.60 1030 23-1-59 29-12-60 au 10-5-59 59.60 1031 11-3-59 29-12-60 au 15-9-59 59.60 1032 du 10-9-59 29-12-60 au 22-1-60 29-12-60 59.60 1033 du 26-4-60 29-12-60 au 30-4-60 29-12-60	
717375 1960	LOT ARR BLVD CREMAZIE OUEST CANADIAN NATIONAL RAILWAYS CO TAX COMMISSIONER C/O WING LARNON 407 MC GILL RM 408 PTIE NOM POUR SANS RESEAU DE RUES J.C.S. 15/9/59	P353		32250	900	31350	16N E	31350 32250 900	59.60 982 16-9-59 24/1/59	

VALUATION ROLL OF IMMOVABLE PROPERTIES FOR THE PERIOD COMMENCING MAY 1ST 1959

RUE - STREET

QUARTIER - WARD

ARRONDISSEMENT ELECTORAL DISTRICT

PAR DE ST LAURENT

153

NO DE COMPTE ACCOUNT NO.	EMPLACEMENT DE L'IMMEUBLE LOCATION OF PROPERTY	CADASTRE - SUBDIVISION	ENTRETIEN DES TROTTOIRS POS. DE FRONT	VALEUR (DOLLARS SEULEMENT) - VALUE (DOLLARS ONLY)				VOIES PAVÉES SIDEWALKS	CODE	VALEUR POUR LA TAXE SCOLAIRE VALUE FOR SCHOOL TAX	RÉSOLUTION NO. CERTIFICATE NO.
	NOM ET ADRESSE DU PROPRIÉTAIRE NAME AND ADDRESS OF OWNER	OCCUPATION ET AND DENOMINATION	MAINTENANCE OF SIDEWALKS FEET FRONTAGE	TERRAIN LAND	BÂTIMENTS ET AUTRES ITEM BUILDINGS AND OTHER ITEMS	VALEUR EXEMPTÉ EXEMPT VALUE	VALEUR IMPOSABLE TAXABLE VALUE				
717376	LOT ARR SOUL CREMAZIE OUEST TERritoire scolaire ST LAURENT NORD-EST DEVELOPMENT CORP 654 BLVD ST LAURENT IRWING BROWN 1/4 SAMUEL VAINTRUS 1/4 PETER LONN 1/4 ATT 1 R HAPT C/O ST JACQUES OUEST	P266		322 950 222 500 229 500		209 950 258 500 216 500	222 950 258 500 13000			222 950 258 500 229 500	657 (5-2-59) CRS. 10 33-6054-60 (10-1-59) du 1-5-59 du 2-2-60 d. l. P. (Remise au point de son municipal 14/2/59)
718071	LOT ARR BLVD CREMAZIE OUEST HER MAJESTY THE QUEEN IN THE RIGHT OF CANADA	P266		6000		6000 x		98	6000	CRS. 4	
717377	LOT ARR BLVD CREMAZIE OUEST CANADIAN NATIONAL RAILWAYS CO TAX COMMISSIONER C/O W. J. LARSON 407 MC GILL RM 408	P2638		21800 14290 7510		14290 7510	17300 17300 14290 7510	16N 16N 16N	14290 7510	CRS. 10	

VALUATION ROLL OF IMMOVABLE PROPERTIES FOR THE PERIOD COMMENCING MAY 1ST 1959

RUE - STREET

QUARTIER - WARD

ARRONDISSEMENT ÉLECTORAL DISTRICT

SAR CE ST LAURENT

153

NO DE COMPTE ACCOUNT NO.	EMPLACEMENT DE L'IMMEUBLE LOCATION OF PROPERTY	CADASTRE - SUBDIVISION	ENTRETIEN DES FROTTOIRS PDS. DE FRONT	VALEUR (DOLLARS SEULEMENT) - VALUE (DOLLARS ONLY)				VALEUR VALEUR FROTTOIRS SIDEWALKS	CODE	DÉNOMINATION	VALEUR POUR LA TAXE SCOLAIRE VALUE FOR SCHOOL TAX	RÉSOLUTION NO CERTIFICAT NO CERTIFICATE NO
	NOM ET ADRESSE DU PROPRIÉTAIRE NAME AND ADDRESS OF OWNER	OCCUPATION ET AND DÉNOMINATION	MAINTENANCE OF SIDEWALKS FEET FRONTAGE	TERRAIN LAND	BÂTIMENTS ET AUTRES ITEM BUILDINGS AND OTHER ITEMS	VALEUR EXEMPTÉ EXEMPT VALUE	VALEUR IMPOSABLE TAXABLE VALUE					
717378	LOT ARR BLVD CREMAZIE OUEST TERRITOIRE SCOLAIRE ST LAURENT SAM HERSH 4574 STANLEY LACK LASTER 762 MC EACHRAN OUT JOHN BERNETSKY 823 PRATT OUT LOT 15 355 VI CI C9 LOT 15 14 355 VI 34 65 TANT ET AUSSI LONGUEMS QUE CE LOT NE SERA PAS SUBDIVISE ET QU IL SERA CONSIDERE COMME TERRE EN CULTURE DU COMME CARRIERE LES PROPRIETAIRES DE CE LOT ANNEXE BATERONT A LA VILLE ST LAURENT /OU A MONTREAL - LES MEMES TAXES QU ILS ONT PAYES A LA CORPORATION DE LA PAROISSE ST LAURENT POUR L ANNEE 1948 <i>APPR. & PDS. PRIJANIER pour Acadie Sont de passage de Hedges Lumber inclus</i>	P266 P266 FERME		215000 370300 354250		285000 310300 354250				285000 310300 354250	Res. 497 (19-5-59) M. P. 5960 1443 3360 5460	
717379	LOT ARR BOUL CREMAZIE OUEST TERRITOIRE SCOLAIRE ST LAURENT IDELIS MEIYERS SEGALS 1/2 4855 CH DE LA COTE ST LUC JACK ROSENBL00Y 1/4 HARRY DUBROVSKY 1/4 6800 HUTCHINSON	P266 P266 FERME		82650		82650				82650	CRS.P.	

VALUATION ROLL OF IMMOVABLE PROPERTIES FOR THE PERIOD COMMENCING MAY 1ST 1959

RUE - STREET

QUARTIER - WARD

ARRONDISSEMENT ÉLECTORAL DISTRICT

DAR DE ST LAURENT

153

NO DE COMPTE ACCOUNT NO.	EMPLACEMENT DE L'IMMEUBLE LOCATION OF PROPERTY	CADASTRE - SUBDIVISION	ENTRETIEN DES TROTTOIRS PDS. DE FRONT	VALEUR (DOLLARS SEULEMENT) - VALUE (DOLLARS ONLY)		VOIES RUE SIDEWALKS	CODE	DÉSIGNATION	VALEUR POUR LA TAXE SCOLAIRE VALUE FOR SCHOOL TAX	RÉSOLUTION NO CERTIFICAT NO CERTIFICATE NO
	NOM ET ADRESSE DU PROPRIÉTAIRE NAME AND ADDRESS OF OWNER	OCCUPATION ET AND DÉNOMINATION	MANTENANCE OF SIDEWALKS FEET FRONTAGE	TERRAIN LAND	BÂTIMENTS ET AUTRES ITEM BUILDINGS AND OTHER ITEMS					
717380 1960	LOT BLVD CREMAZIE OUEST MARC LEROUX / IN TRUST / NOTAIRE. 10 ST JACQUES EST LOT 13 SES VI CH 69 LOT 15 16 SES VI CH 55 TANT ET AUSSI LONGTEMPS QUE CE LOT NE SERA PAS SUBDIVISE ET QU'IL SERA CONSIDERE COMME TERRE EN CULTURE OU COMME CARRIERE LES PROPRIETAIRES DE CE LOT ANNEXE BATEMENT A LA VILLE ST LAURENT / DU MONTREAL - LES MEMES TAXES QU'ILS ONT PAYES A LA CORPORATION DE LA PAROISSE ST LAURENT POUR L'ANNEE 1948 PTIE HOM. POUR SANS RESEAU DE RUES J.C.S 16/4/59	P353		119200		10950			108250 119250 10950	CRS. P.
717381 1960	LOT BLVD CREMAZIE OUEST LUCIEN BENOIT 1860 BLVD LAIRD VILLE MONT ROYAL QUE CE REGLEMENT ECHUIT LE 20 MARS 1963 LOT 14 SES VI CHAP 82 PTIE HOM. POUR SANS RESEAU DE RUES J.C.S 16/4/59	P354		542400 622650 597550		2300 150400 132700			13350 16500 472250 547550 54755 415700	472250 547550 150400 CRS. P.
717382 1960	LOT ARR BLVD CREMAZIE OUEST CANADIAN NATIONAL RAILWAY COMPANY ATT MRS LARNEN TAX COMMISSIONER 407 MC GILL ROOM 408 TAX DEPT. PTIE HOM. POUR SANS RESEAU DE RUES J.C.S 16/4/59	P354		23350		4300			19050 23350	19050 23350 4300 CRS. P.

ANNEE FISCAL 5/1/60 9/8/59
ELECTORAL 16/4/59 26/10/59

ANNEE FISCAL 5/1/60 9/8/59
ELECTORAL 16/4/59 26/10/59

ANNEE FISCAL 5/1/60 9/8/59
ELECTORAL 16/4/59 26/10/59

VALUATION ROLL OF IMMOVABLE PROPERTIES FOR THE PERIOD COMMENCING MAY 1ST 1959

RUE - STREET

QUARTIER - WARD

ARRONDISSEMENT ÉLECTORAL DISTRICT

PAR DE ST LAURENT

153

NO DE COMPTE ACCOUNT NO.	EMPLACEMENT DE L'IMMEUBLE LOCATION OF PROPERTY	CADASTRE - SUBDIVISION	ENTRETIEN DES TROUVOIRS POS. DE FRONT	VALEUR (DOLLARS SEULEMENT) - VALUE (DOLLARS ONLY)				VOIES TROUVOIRS SIDEWALKS	CODE	DÉNOMINATION	VALEUR POUR LA TAXE SCOLAIRE VALUE FOR SCHOOL TAX	RÉSOLUTION NO CERTIFICAT NO CERTIFICATE NO
	NOM ET ADRESSE DU PROPRIÉTAIRE NAME AND ADDRESS OF OWNER	OCCUPATION ET DÉNOMINATION AND DÉNOMINATION	MAINTENANCE OF SIDEWALKS FEET FRONTAGE	TERRAIN LAND	BÂTIMENTS ET AUTRES ITEM BUILDINGS AND OTHER ITEMS	VALEUR EXEMPTÉ EXEMPT VALUE	VALEUR IMPOSABLE TAXABLE VALUE					
717384	LOT ARR BOUL CREMAZIE, OUEST TERRITOIRE SCOLAIRE ST LAURENT IDELS MEYERS SEGALS 1/2 4855 CH DE LA COTE ST LUC LACK ROSENBLUM 1/4 HARRY DUBROVSKY 1/4 6800 HUTCHISON EXPOS. & POSS. PRELABLE C.S.M. pour Acadie	ST P266 P265 P265 FERME APT 405 MERCHANT MERCHANT		425400 473050 373050		425400 473050 373050				425400 473050 373050	ent 8/18 (210-59) B de K. CRS. 50 59-60 CERT. N.Y. 15444 304 EFFECTIVE 7-3-60 5-4-60	
717385	LOT ARR BLVD CREMAZIE, OUEST TERRITOIRE SCOLAIRE ST LAURENT THE JACQUES CARTIER UNION RAILWAY ATT Tax Commissioner 407 MC GILL RM 408 BOUL PERSILLIER	ST P2638 M TAX DEPT		14200		14200		16N		14200	CRS. 9	

VALUATION ROLL OF IMMOVABLE PROPERTIES FOR THE PERIOD COMMENCING MAY 1ST 1959

RUE - STREET

QUARTIER - WARD
PAR DE ST LAURENT

ARRONDISSEMENT ÉLECTORAL DISTRICT

153

NO DE COMPTE ACCOUNT NO.	EMPLACEMENT DE L'IMMEUBLE LOCATION OF PROPERTY	CADASTRE - SUBDIVISION		ENTRETIEN DES TROTTOIRS PDS. DE FRONT MAINTENANCE OF SIDEWALKS FEET FRONTAGE	VALEUR (DOLLARS SEULEMENT) - VALUE (DOLLARS ONLY)				VOIES MORTES TROTTOIRS SIDEWALKS	CODE	DÉNOMINATION	VALEUR POUR LA TAXE SCOLAIRE VALUE FOR SCHOOL TAX	RÉSOLUTION NO CERTIFICAT NO
	NOM ET ADRESSE DU PROPRIÉTAIRE NAME AND ADDRESS OF OWNER	OCCUPATION ET AND DÉNOMINATION	TERRAIN LAND		BÂTIMENTS ET AUTRES ITEM BUILDINGS AND OTHER ITEMS	VALEUR EXEMPTÉ EXEMPT VALUE	VALEUR IMPOSABLE TAXABLE VALUE						
718175	LOT ARR CREMAZIE OUEST	350	733										
			734										
			735										
			736										
			737										
			738										
			P-739										
			870										
			871										
			872										
			873										
			874										
			875										
			876										
			P-877										
			P-878										
			P-879										
			P-880										
			P-711										
			P-869										
			692										
			691										
			690										
			681										
			682										
			683										
			684										
			685										
			686										
			687										
			688										

VALUATION ROLL OF IMMOVABLE PROPERTIES FOR THE PERIOD COMMENCING MAY 1ST 1959

RUE - STREET

QUARTIER - WARD

ARRONDISSEMENT ÉLECTORAL DISTRICT

PAR DE ST LAURENT

153

NO DE COMPTE ACCOUNT NO.	EMPLACEMENT DE L'IMMEUBLE LOCATION OF PROPERTY	CADASTRE - SUBDIVISION		ENTRETIEN DES TROTTOIRS POS. DE FRONT MAINTENANCE OF SIDEWALKS FEET FRONTAGE	VALEUR (DOLLARS SEULEMENT) - VALUE (DOLLARS ONLY)				VAIRES VILLES TROTTOIRS SIDEWALKS	CODE	DÉSIGNATION	VALEUR POUR LA TAXE SCOLAIRE VALUE FOR SCHOOL TAX	RÉSOLUTION NO CERTIFICAT NO
	NOM ET ADRESSE DU PROPRIÉTAIRE NAME AND ADDRESS OF OWNER	OCCUPATION ET DÉNOMINATION	TERRAIN LAND		BÂTIMENTS ET AUTRES ITEX BUILDINGS AND OTHER ITEMS	VALEUR EXEMPTÉ EXEMPT VALUE	VALEUR IMPOSABLE TAXABLE VALUE						
718175	LOT 122 - CEMETIERE	350	689-										
			P-817										
			P-818										
			P-819 -										
			P-820 -										
			821-										
			P-868										
			P-867										
			P-658										
			640-										
			639-										
			638-										
			P-637-										
			P-636										
			P-635										
			628-										
			629-										
			P-630 -										
			P-631 -										
			P-605 -										
			600										
			P-601										
		351	P-387										
			P-386										
			P-375										
			P-352										
			P-266										
	<p><i>Nordic Development Corp. 1/4</i> <i>Dorval (Baron) 1/4</i> <i>Samuel Vauteuil 1/4</i> <i>Peter Lonn 1/4</i></p> <p>L'OFFICE DE L'AUTOROUTE MONTRÉAL-LAURENTIDES MONTRÉAL-LAURENTIENS-AUTOROUTE BOARD</p> <p>COMMISSION DU GOUVERNEMENT PROVINCIAL 561 - GEMEZEL</p>												
							33650				33650		23750

SUITE

60.61 802
 58-9-60 1910-60

VALUATION ROLL OF IMMOVABLE PROPERTIES FOR THE PERIOD COMMENCING MAY 1ST 1959

RUE - STREET

QUARTIER - WARD

ARRONDISSEMENT ÉLECTORAL DISTRICT

PAR DE ST LAURENT

153

NO DE COMPTE ACCOUNT NO.	EMPLACEMENT DE L'IMMEUBLE LOCATION OF PROPERTY	CADASTRE - SUBDIVISION		ENTRETIEN DES TROTTOIRS POS. DE FRONT	VALEUR (DOLLARS SEULEMENT) - VALUE (DOLLARS ONLY)			VALEUR VALETS SIDEWALKS	CODE	DÉNOMINATION	VALEUR POUR LA TAXE SCOLAIRE VALUE FOR SCHOOL TAX	RÉSOLUTION NO CERTIFICAT NO	
	NOM ET ADRESSE DU PROPRIÉTAIRE NAME AND ADDRESS OF OWNER	OCCUPATION ET AND DÉNOMINATION	MANTENANCE OF SIDEWALKS FEET FRONTAGE	TERRAIN LAND	BÂTIMENTS ET AUTRES ITEM BUILDINGS AND OTHER ITEMS	VALEUR EXEMPTÉ EXEMPT VALUE	VALEUR IMPOSABLE TAXABLE VALUE						
71 P 062 for Ref: Supp. to Supp. Roll 1960	LOT BOUL CHEMIZTE OUEST	351	P28										
			P527										
		352	P1										
		P352											
		P353											
		P354											
		P354											
		P2638											
		P264											
		P265											
		P265											
		P266											
		SAULT AU RECOLLET											
			P325										
			P326										
			P327										
			P328										
			P331										
		PAR DE ST LAURENT											
			P3										
	P4												
	P5												
	P6												
	6	P93											
	P10												
	10	P127											
		P152											
		P161											
		P162											
		163											
		P164											

VALUATION ROLL OF IMMOVABLE PROPERTIES FOR THE PERIOD COMMENCING MAY 1ST 1959

RUE - STREET

QUARTIER - WARD

ARRONDISSEMENT ÉLECTORAL DISTRICT

PAR DE ST LAURENT

153

NO DE COMPTE ACCOUNT NO.	EMPLACEMENT DE L'IMMEUBLE LOCATION OF PROPERTY	CADASTRE - SUBDIVISION	ENTRETIEN DES TROTTOIRS POS. DE FRONT	VALEUR (DOLLARS SEULEMENT) - VALUE (DOLLARS ONLY)				VOIES VALETS TROTTOIRS SIDEWALKS	CODE	DÉSIGNATION	VALEUR POUR LA TAXE SCOLAIRE VALUE FOR SCHOOL TAX	RÉSOLUTION NO CERTIFICAT NO
	NOM ET ADRESSE DU PROPRIÉTAIRE NAME AND ADDRESS OF OWNER	OCCUPATION ET AND DÉNOMINATION	MAINTENANCE OF SIDEWALKS FEET FRONTAGE	TERRAIN LAND	BÂTIMENTS ET AUTRES ITEM BUILDINGS AND OTHER ITEMS	VALEUR EXEMPTÉ EXEMPT VALUE	VALEUR IMPOSABLE TAXABLE VALUE					
71 R 062 Voir Rate Supp. See Enquiry Roll 1960		P 171										
		P 11										
		P 11 A										
		P 12										
		P 13										
		13 P 7										
		P 8										
		P 9										
		P 10										
		P 11										
		P 12										
		P 13										
		P 14										
		16 1										
		2										
		3										
		4										
		P 17										
	TERRITOIRE SCOLAIRE ST LAURENT ET DE MONTREAL				503960 503100 +738650	503960 503100 +738650			98 E 90 E	503960 503100 503100	DRS. Pa Ent 949 (20-11-57)	
	OFFICE DE L'AUTOROUTE MONTREAL LAURENTIDES MONTREAL LAURENTIENS AUTOROUTE BOARD	AUTOROUTE			1235530 1241540	1235530 1241540			E	1235530 1241540		
	COMMISSION DU GOUVERNEMENT PROVINCIAL											
	LOI 56 ELIZABETH II CHAP 10 SANCTIONNEE LE 21/2/57											

ANNEE REVALUE	59.60	DATE 10.12.59
EFFECTIVE		

VALUATION ROLL OF IMMOVABLE PROPERTIES FOR THE PERIOD COMMENCING MAY 1ST 1959

RUE - STREET

QUARTIER - WARD

ARRONDISSEMENT ÉLECTORAL DISTRICT

PAR DE ST LAURENT

153

NO DE COMPTE ACCOUNT NO.	EMPLACEMENT DE L'IMMEUBLE LOCATION OF PROPERTY	CADASTRE - SUBDIVISION	ENTRETIEN DES TROTTOIRS PDS. DE FRONT	VALEUR (DOLLARS SEULEMENT) - VALUE (DOLLARS ONLY)				VOIES PROTONES SIDEWALKS	CODE	DÉNOMINATION	VALEUR POUR LA TAXE SCOLAIRE VALUE FOR SCHOOL TAX	RÉSOLUTION NO CERTIFICAT NO CERTIFICATE NO
	NOM ET ADRESSE DU PROPRIÉTAIRE NAME AND ADDRESS OF OWNER	OCCUPATION ET AND DÉNOMINATION	MAINTENANCE OF SIDEWALKS FEET FRONTAGE	TERRAIN LAND	BÂTIMENTS ET AUTRES ITEM BUILDINGS AND OTHER ITEMS	VALEUR EXEMPTÉ EXEMPT VALUE	VALEUR IMPOSABLE TAXABLE VALUE					
717855	LOT ARR BOUL CREMAZIE OUEST COMMISSION HYDRO ELECTRIQUE DE QUEBEC 107 CRAIG OUEST LIMITES MC WILLIE	266 / 265 / 265				25400	25400 X		94E	25400	CRS. 60	

ANNÉE FINALE 1960
EFFECTIVE AS 2-60 28-3-60

VALUATION ROLL OF IMMOVABLE PROPERTIES FOR THE PERIOD COMMENCING MAY 1ST 1959

RUE - STREET

QUARTIER - WARD

ARRONDISSEMENT ÉLECTORAL DISTRICT

PAR DE ST LAURENT

153

NO DE COMPTE ACCOUNT NO.	EMPLACEMENT DE L'IMMEUBLE LOCATION OF PROPERTY	CADASTRE - SUBDIVISION	ENTRETIEN DES TROTTOIRS PDS. DE FRONT	VALEUR (DOLLARS SEULEMENT) - VALUE (DOLLARS ONLY)			MUTUALITÉ PROFESSEURS SÉNIORS	CODE	DÉNOMINATION	VALEUR POUR LA TAXE SCOLAIRE VALUE FOR SCHOOL TAX	RÉSOLUTION NO CERTIFICAT NO
	NOM ET ADRESSE DU PROPRIÉTAIRE NAME AND ADDRESS OF OWNER	OCCUPATION ET AND DÉNOMINATION	MAINTENANCE OF SIDEWALKS FEET FRONTAGE	TERRAIN LAND	BÂTIMENTS ET AUTRES ITEM BUILDINGS AND OTHER ITEMS	VALEUR EXEMPTÉ EXEMPT VALUE					
	PARK AVE	A E 153									
717943	LOT MC WILLIE LES PLACEMENTS MODELES INC 8790 AVE DU PARC C P R TERRE 347 TRAVERSEZ TERRE 347	346 P51	N	5200		5200		16N		5200	
710099	LOT MC WILLIE LA SITE DE MONTREAL MARCHÉ PUBLIC NOV 22/11/146	346 25	E	1600		1600		99E		1600	
	C P R TRACKS										
710100	LOT MC WILLIE ROMEO ROMUALD CORBEIL 3182 JEAN TALON EST	346 49	C	2550		2550		12C		2550	
710101	LOT MC WILLIE ROMEO ROMUALD CORBEIL 3182 JEAN TALON EST	346 48	C	1700		1700		12C		1700	
710102	LOT MC WILLIE ROMEO ROMUALD CORBEIL 3182 JEAN TALON EST TANGUAY DE BEAUHARNOIS	346 47	C	1600		1600		12C		1600	

Jan 7/8/07

Voir Note Supp. 1961
See Supp. Roll

Voir Note Supp. 1961
See Supp. Roll

Voir Note Supp. 1961
See Supp. Roll

VALUATION ROLL OF IMMOVABLE PROPERTIES FOR THE PERIOD COMMENCING MAY 1ST 1959

RUE - STREET

QUARTIER - WARD

ARRONDISSEMENT ELECTORAL DISTRICT

DAR DE ST LAURENT

153

NO DE COMPTE ACCOUNT NO.	EMPLACEMENT DE L'IMMEUBLE LOCATION OF PROPERTY	CADASTRE - SUBDIVISION	ENTRETIEN DES TROTTOIRS POS. DE FRONT	VALEUR (DOLLARS SEULEMENT) - VALUE (DOLLARS ONLY)				VOIES RUES TROTTOIRS SIDEWALKS	CODE	DÉSIGNATION	VALEUR POUR LA TAXE SCOLAIRE VALUE FOR SCHOOL TAX	RÉSOLUTION NO CERTIFICAT NO RESOLUTION NO CERTIFICATE
	NOM ET ADRESSE DU PROPRIÉTAIRE NAME AND ADDRESS OF OWNER	OCCUPATION ET DÉNOMINATION AND DENOMINATION	MANTENANCE OF SIDEWALKS FEET FRONTAGE	TERRAIN LAND	BÂTIMENTS ET AUTRES ITEMS BUILDINGS AND OTHER ITEMS	VALEUR EXEMPTÉ EXEMPT VALUE	VALEUR IMPOSABLE TAXABLE VALUE					
	COTE SUD CAD 352	A E 153										
717330 Voir Role Supp. See Supp. Roll 1961	LOT DE BEAUHARNOIS CITÉ DE MONTRÉAL JOEL STERNTHAL 1555 BERNARD AVE WEST <i>Meilleur aménagement</i>	351 25	<i>E</i>	700		700	700	12	<i>E</i>	700	<i>59-60 1079-20</i> ANNEE 1960 EFFECTIVE 26-1-60 11-2-60	
717331 Voir Role Supp. See Supp. Roll 1961	LOT DE BEAUHARNOIS CITÉ DE MONTRÉAL JOEL STERNTHAL 1555 BERNARD AVE WEST <i>Meilleur aménagement</i>	351 26	<i>E</i>	750		750	750	12	<i>E</i>	750	<i>59-60 1080-3</i> ANNEE 1960 EFFECTIVE 25-1-60 31-1-60	
717332 Voir Role Supp. See Supp. Roll 1961	LOT DE BEAUHARNOIS CITÉ DE MONTRÉAL JOEL STERNTHAL 1555 BERNARD AVE WEST <i>Meilleur aménagement</i>	351 27	<i>E</i>	850		850	850	12	<i>E</i>	850	<i>59-60 1081-32</i> ANNEE 1960 EFFECTIVE 25-1-60 31-1-60	
	RUE PROJETEE											
717333 Voir Role Supp. See Supp. Roll 1961	LOT DE BEAUHARNOIS CITÉ DE MONTRÉAL IRENE VLASSOPPOULOU VVE DE ARTHUR MANIATE 1617 ST UREAIN <i>Meilleur aménagement</i>	351 55	<i>E</i>	1050		1050	1050	12	<i>E</i>	1050	<i>59-60 1082-33</i> ANNEE 1960 EFFECTIVE 25-1-60 31-1-60	
717334 Voir Role Supp. See Supp. Roll 1961	LOT DE BEAUHARNOIS CITÉ DE MONTRÉAL IRENE VLASSOPPOULOU VVE DE ARTHUR MANIATE 1617 ST UREAIN <i>Meilleur aménagement</i>	351 56	<i>E</i>	900		900	900	12	<i>E</i>	900	<i>59-60 1083-34</i> ANNEE 1960 EFFECTIVE 25-1-60 31-1-60	
717335 Voir Role Supp. See Supp. Roll 1961	LOT DE BEAUHARNOIS CITÉ DE MONTRÉAL IRENE VLASSOPPOULOU VVE DE ARTHUR MANIATE 1617 ST UREAIN <i>Meilleur aménagement</i>	351 57	<i>E</i>	900		900	900	12	<i>E</i>	900	<i>59-60 1084-35</i> ANNEE 1960 EFFECTIVE 25-1-60 31-1-60	

VALUATION ROLL OF IMMOVABLE PROPERTIES FOR THE PERIOD COMMENCING MAY 1ST 1959

RUE - STREET

QUARTIER - WARD

ARRONDISSEMENT ÉLECTORAL DISTRICT

PAR DE ST LAURENT

153

NO DE COMPTE ACCOUNT NO.	EMPLACEMENT DE L'IMMEUBLE LOCATION OF PROPERTY	CADASTRE - SUBDIVISION	ENTRETIEN DES TROTTOIRS POS. DE FRONT	VALEUR (DOLLARS SEULEMENT) - VALUE (DOLLARS ONLY)				VOIES VALES TROTTOIRS SIDEWALKS	CODE	VALEUR POUR LA TAXE SCOLAIRE VALUE FOR SCHOOL TAX	RÉSOLUTION NO CERTIFICAT CERTIFICATE NO
	NOM ET ADRESSE DU PROPRIÉTAIRE NAME AND ADDRESS OF OWNER	OCCUPATION ET AND DÉNOMINATION	MAINTENANCE OF SIDEWALKS FEET FRONTAGE	TERRAIN LAND	BÂTIMENTS ET AUTRES BUILDINGS AND OTHER ITEMS	VALEUR EXEMPTÉ EXEMPT VALUE	VALEUR IMPOSABLE TAXABLE VALUE				
7173364 <i>Voir note Supp. Sec Supp. Roll 1961</i>	LOT DE BEAUFARNOIS CITÉ DE MONTRÉAL IRÈNE VLASSOROULOU VVE DE ARTHUR MANIATE 1617 ST URBAIN <i>meilleur aménagement</i>	351 P 58		210 500		210	900	128	210 900	<i>19-60 1085-35</i> ARTICLE FISCAL 59-60 EFFECTIVE 01 JAN 59	
7173371	LOT DE BEAUFARNOIS IRÈNE VLASSOROULOU VVE DE ARTHUR MANIATE 1617 ST URBAIN <i>Esplanade pour rue</i> BOUL DE L ACADIE MC EACHRAN AVE	351 58		1050		1050	1050	128	1050	<i>19-60 1086-37</i>	
7101031 <i>Voir 78107</i>	LOT DE BEAUFARNOIS LA CITE DE MONTRÉAL MARCHÉ PUBLIC NOM 22/11/46	350 28		1050		1050	995	995	1050		
7101041 <i>Voir 78107</i>	LOT DE BEAUFARNOIS LA CITE DE MONTRÉAL MARCHÉ PUBLIC NOM 22/11/46	350 29		900		900	995	995	900		
7101051 <i>Voir 78107</i>	LOT DE BEAUFARNOIS LA CITE DE MONTRÉAL MARCHÉ PUBLIC NOM 22/11/46	350 33		900		900	995	995	900		
7101061 <i>Voir 78107</i>	LOT DE BEAUFARNOIS LA CITE DE MONTRÉAL MARCHÉ PUBLIC NOM 22/11/46	350 34		900		900	995	995	900		

VALUATION ROLL OF IMMOVABLE PROPERTIES FOR THE PERIOD COMMENCING MAY 1ST 1959

RUE - STREET

QUARTIER - WARD

ARRONDISSEMENT ÉLECTORAL DISTRICT

PAR DE ST LAURENT

153

NO DE COMPTE ACCOUNT NO.	EMPLACEMENT DE L'IMMEUBLE LOCATION OF PROPERTY	CADASTRE - SUBDIVISION		ENTRETIEN DES TROTTOIRS - POS. DE FRONT MAINTENANCE OF SIDEWALKS FLET FRONTAGE	VALEUR (DOLLARS SEULEMENT) - VALUE (DOLLARS ONLY)			TROTTOIRS SIDEWALKS	CODE	DÉSIGNATION	VALEUR POUR LA TAXE SCOLAIRE VALUE FOR SCHOOL TAX	RÉSOLUTION NO CERTIFICAT CERTIFICATE
	NOM ET ADRESSE DU PROPRIÉTAIRE NAME AND ADDRESS OF OWNER	OCCUPATION ET DÉNOMINATION	TERRAIN LAND		BÂTIMENTS ET AUTRES ITEM BUILDINGS AND OTHER ITEMS	VALEUR EXEMPTÉ EXEMPT VALUE	VALEUR IMPOSABLE TAXABLE VALUE					
<i>Jan 7/1907</i>	LOT DE BEAUMARNOIS LA CITE DE MONTREAL MARCHE PUBLIC NOM 22/11/46 BIRNAM	350	33	E	1050		1050				1050	
<i>Jan 7/1907</i>	LOT DE BEAUMARNOIS LA CITE DE MONTREAL MARCHE PUBLIC NOMOLOGUE 22-11-46	350	76	E	1050		1050				1050	
<i>Jan 7/1907</i>	LOT DE BEAUMARNOIS LA CITE DE MONTREAL MARCHE PUBLIC NOMOLOGUE 22-11-46	350	77	E	900		900				900	
<i>Jan 7/1907</i>	LOT DE BEAUMARNOIS LA CITE DE MONTREAL MARCHE PUBLIC NOMOLOGUE 22-11-46	550	78	E	900		900				900	
<i>Jan 7/1907</i>	LOT DE BEAUMARNOIS LA CITE DE MONTREAL MARCHE PUBLIC NOMOLOGUE 22-11-46	350	79	E	500		900				900	
<i>Jan 7/1907</i>	LOT DE BEAUMARNOIS LA CITE DE MONTREAL MARCHE PUBLIC NOM 22/11/46 STUART AVE	350	80	E	1050		1050				1050	

VALUATION ROLL OF IMMOVABLE PROPERTIES FOR THE PERIOD COMMENCING MAY 1ST 1959

RUE - STREET

PAR DE QUARTIER - WARD
ST LAURENT

ARRONDISSEMENT ELECTORAL DISTRICT
153

NO DE COMPTE ACCOUNT NO.	EMPLACEMENT DE L'IMMEUBLE LOCATION OF PROPERTY	CADASTRE - SUBDIVISION		ENTRETIEN DES TROTTOIRS POS. DE FRONT MAINTENANCE OF SIDEWALKS FEET FRONTAGE	VALEUR (DOLLARS SEULEMENT) - VALUE (DOLLARS ONLY)				VOIES TROTTOIRS SIDEWALKS	CODE	DÉSIGNATION	VALEUR POUR LA TAXE SCOLAIRE VALUE FOR SCHOOL TAX	RÉSOLUTION NO CERTIFICAT CERTIFICATE NO
	NOM ET ADRESSE DU PROPRIÉTAIRE NAME AND ADDRESS OF OWNER	OCCUPATION ET DÉNOMINATION	TERRAIN LAND		BÂTIMENTS ET AUTRES ITEM BUILDINGS AND OTHER ITEMS	VALEUR EXEMPTÉ EXEMPT VALUE	VALEUR IMPOSABLE TAXABLE VALUE						
710113	LOT DE BEAUHARNOIS LA CITE DE MONTREAL MARCHE PUBLIC NOMOLOGUE 22 11 46	350	127	E	850		850		99E		850		
710114	LOT DE BEAUHARNOIS LA CITE DE MONTREAL MARCHE PUBLIC NOMOLOGUE 22 11 46	350	128	E	750		750		99E		750		
710115	LOT DE BEAUHARNOIS LA CITE DE MONTREAL MARCHE PUBLIC NOMOLOGUE 22 11 46 CAS 349 ET 347	350	129	E	800		800		99E		800		
710118	LOT DE BEAUHARNOIS LA CITE DE MONTREAL MARCHE PUBLIC NOM 22/11/46 C P R TRACKS	347 346	33 32 31 30	E					99E				
710119	LOT DE BEAUHARNOIS CANADIAN NATIONAL RAILWAY COMPANY ATT 407 MC GILL ROOM 408 MEILLEUR HOM 14/5/47	346	34	E	171	230	230		97E		230		

voir 710107

voir 710107

voir 710107

voir 710107

voir Role Supp.
Sec Supp. Roll 1960

VALUATION ROLL OF IMMOVABLE PROPERTIES FOR THE PERIOD COMMENCING MAY 1ST 1959

RUE - STREET

QUARTIER - WARD

ARRONDISSEMENT ÉLECTORAL DISTRICT

DAF DE ST LAURENT

153

NO DE COMPTE ACCOUNT NO.	EMPLACEMENT DE L'IMMEUBLE LOCATION OF PROPERTY	CADASTRE - SUBDIVISION		ENTRETIEN DES TROTTOIRS PDS. DE FRONT	VALEUR (DOLLARS SEULEMENT) VALUE (DOLLARS ONLY)			NOTES (REMARKS) TERRAINS SIDEWALKS	CODE	VALEUR POUR LA TAXE SCOLAIRE VALUE FOR SCHOOL TAX	RÉSOLUTION NO CERTIFICATE NO
	NOM ET ADRESSE DU PROPRIÉTAIRE NAME AND ADDRESS OF OWNER	OCCUPATION ET DÉNOMINATION	MANTENANCE OF SIDEWALKS FEET FRONTAGE	TERRAIN LAND	BÂTIMENTS ET AUTRES ITEM BUILDINGS AND OTHER ITEMS	VALEUR EXEMPTÉ EXEMPT VALUE	VALEUR IMPOSABLE TAXABLE VALUE				
710120	LOT DE BEAUHARNOIS JOSEPH HECTOR MALLETTE 8751 BLVD ST LAURENT	346 35	C	28	1600		1600	11C	1600		
710121	LOT DE BEAUHARNOIS JOSEPH HECTOR MALLETTE 8751 BLVD ST LAURENT	346 36	C	28	1700		1700	11C	1700		
710122	LOT DE BEAUHARNOIS JOSEPH HECTOR MALLETTE 8751 BLVD ST LAURENT	346 37	C	28	1700		1700	11C	1700		
710123	LOT DE BEAUHARNOIS JOSEPH HECTOR MALLETTE 8751 BLVD ST LAURENT	346 38	C	27	1600		1600	11C	1500		
	MEILLEUR TANGUAY VERVILLE RUELLE										
718093 <small>Voir Note Supp. Et Supp. Roll 1958</small>	330 LOT DE BEAUHARNOIS ELIZABETH STEINECKE WIFE OF MAXIMILIEN SCHULZ 3574 JEANNE MANCE	345 P97 P96	C		1150	17750	17750 1150	12C	17750 1150	ent 453 (27-4-59)	
718094 <small>Supp. Roll 1958</small>	320 LOT DE BEAUHARNOIS TAMARA SCHULZ 3574 JEANNE MANCE	345 P97 P96	C	50	1700	17500	17500 1700	11C	17500 1700	ent 452 (27-4-59)	

VALUATION ROLL OF IMMOVABLE PROPERTIES FOR THE PERIOD COMMENCING MAY 1ST 1959

RUE - STREET

QUARTIER - WARD

ARRONDISSEMENT ÉLECTORAL DISTRICT

PAR DE ST LAURENT

153

NO DE COMPTE ACCOUNT NO.	EMPLACEMENT DE L'IMMEUBLE LOCATION OF PROPERTY	CADASTRE - SUBDIVISION		ENTRETIEN DES TROTTOIRS POS. DE FRONT MAINTENANCE OF SIDEWALKS FEET FRONTAGE	VALEUR (DOLLARS SEULEMENT) - VALUE (DOLLARS ONLY)			VOIES PROTECTOR SIDEWALKS	CODE	DÉNOMINATION	VALEUR POUR LA TAXE SCOLAIRE VALUE FOR SCHOOL TAX	RÉSOLUTION NO CERTIFICAT NO CERTIFICATE
	NOM ET ADRESSE DU PROPRIÉTAIRE NAME AND ADDRESS OF OWNER	OCCUPATION ET DÉNOMINATION	TERRAIN LAND		BÂTIMENTS ET AUTRES BÂTIMENTS AND OTHER ITEMS	VALEUR EXEMPTÉ EXEMPT VALUE	VALEUR IMPOSABLE TAXABLE VALUE					
718069 <i>Voir Role Supp. See Supp. Roll 1960</i>	<i>312/10</i> LOT DE BEAUHARNOIS	345	133-1									
			DE LA									
			132-1									
			DE LA									
			131-2-1									
				C	55.5	1600	15200				15200 1600	<i>Call 308 (15-4-59)</i>
	PATRICK PALANGIO NICK PERRINO 310 DE BEAUHARNOIS											
718070 <i>Voir Role Supp. See Supp. Roll 1960</i>	<i>302/100</i> LOT DE BEAUHARNOIS	345	133-2									
			DE LA									
			132-2									
			DE LA									
			131-2-2									
				C		1350	15150				15150 1350	<i>Call 309 (15-4-59)</i>
	OLIVIERO TOFFOLO DINO TOFFOLO 4592 D IBERVILLE											
	TOLHURST											
718048 <i>Voir Role Supp. See Supp. Roll 1960</i>	272/270 DE BEAUHARNOIS	344	35-1									
			DE LA									
			34-1									
				C		1450	13750				15200	
	ALBERTO LANNI 270 DE BEAUHARNOIS											

VALUATION ROLL OF IMMOVABLE PROPERTIES FOR THE PERIOD COMMENCING MAY 1ST 1959

RUE - STREET

QUARTIER - WARD

ARRONDISSEMENT ÉLECTORAL DISTRICT

PAR DE ST LAURENT

153

NO DE COMPTE ACCOUNT NO.	EMPLACEMENT DE L'IMMEUBLE LOCATION OF PROPERTY	CADASTRE - SUBDIVISION		ENTRETIEN DES TROTTOIRS POS. DE FRONT	VALEUR (DOLLARS SEULEMENT) - VALUE (DOLLARS ONLY)				RUES TROTTOIRS SÉPARABLES	CODE	VALEUR POUR LA TAXE SCOLAIRE VALUE FOR SCHOOL TAX	RÉSOLUTION NO CERTIFICATE NO
	NOM ET ADRESSE DU PROPRIÉTAIRE NAME AND ADDRESS OF OWNER	OCCUPATION ET DÉNOMINATION	MANTENANCE OF SIDEWALKS FEET FRONTAGE	TERRAIN LAND	BÂTIMENTS ET AUTRES BÂTIMENTS AND OTHER ITEMS	VALEUR EXEMPTÉ EXEMPT VALUE	VALEUR IMPOSABLE TAXABLE VALUE					
718010	262/260 DE BEAUFARNOIS EMILIA BRONTESI EPSE S DE S DE AMERICO BORSI 260 DE BEAUFARNOIS RUELLE	344 35-2 DE LA 34-2 C	JARDINIER		1100	14600	15700	12C		15700		
718010	RUELLE NOM POUR 3 ANS J C S 22-1-57 BATI PAS D EXEMPTION LUMSDEN RUELLE											
717863 <small>Voir Role Supp. See Supp. Roll 1960</small>	220 DE BEAUFARNOIS BERTHE SAULNIER EPSE S DE S DE PIERRE VILLENEUVE 220 DE BEAUFARNOIS	344 124-3 123-3 122-3 C	RENTIER		1250	15450	16700	12C		16700		
717864 <small>Voir Role Supp. See Supp. Roll 1960</small>	210/214 DE BEAUFARNOIS PAUL MACARONE 8867 LUMSDEN	344 124-2 123-2 122-2 C	EMP C P R		1100	12000	13100	12C		13100		

VALUATION ROLL OF IMMOVABLE PROPERTIES FOR THE PERIOD COMMENCING MAY 1ST 1959

RUE - STREET

QUARTIER - WARD

ARRONDISSEMENT ÉLECTORAL DISTRICT

PAR DE ST LAURENT

258

NO DE COMPTE ACCOUNT NO.	EMPLACEMENT DE L'IMMEUBLE LOCATION OF PROPERTY	CADASTRE - SUBDIVISION		ENTRETIEN DES TROTTOIRS POS. DE FRONT MAINTENANCE OF SIDEWALKS FEET FRONTAGE	VALEUR (DOLLARS SEULEMENT) - VALUE (DOLLARS ONLY)			MOBILES VALEURS TROTTOIRS SIDEWALKS	CODE	DÉNOMINATION	VALEUR POUR LA TAXE SCOLAIRE VALUE FOR SCHOOL TAX	RÉSOLUTION NO CERTIFICAT NO CERTIFICATE
	NOM ET ADRESSE DU PROPRIÉTAIRE NAME AND ADDRESS OF OWNER	OCCUPATION ET AND DÉNOMINATION	TERRAIN LAND		BÂTIMENTS ET AUTRES ÎTÈM BUILDINGS AND OTHER ITEMS	VALEUR EXEMPTÈ EXEMPT VALUE	VALEUR IMPOSABLE TAXABLE VALUE					
717865 <i>Voir Role Supp. 1959 See Supp. Roll 1959</i>	204 DE BEAUHARNOIS FRANÇOIS E GAUTHIER 204 DE BEAUHARNOIS DIRVAL WAVERLY REIMS ST URBAIN CLARK	344	124-1 123-1 122-1		1400	15400		16800	12C		16800	
717832	LOT DE BEAUHARNOIS Z NAVIGUEUR LIMITEE 8850 BLVD ST LAURENT	342	420-2	N 48	1200		1200	15N		1200		
718099 <i>107/11</i>	LOT DE BEAUHARNOIS JACQUES BOURGOUIN 8723 ST URBAIN	343	105-34 105-35	C 30	1350	21600	1350	11C		21600 1350	<i>21600 1350 Bul 558 (20-462) du 12/10/61</i>	
718100 <i>107/105</i>	119 DE BEAUHARNOIS LEON PAYETTE 119 DE BEAUHARNOIS REIMS	343	105-36	C 125	2500	16900	19400	11C		19400		

VALUATION ROLL OF IMMOVABLE PROPERTIES FOR THE PERIOD COMMENCING MAY 1ST 1959

RUE - STREET

QUARTIER - WARD

ARRONDISSEMENT ÉLECTORAL DISTRICT

PAR DE ST LAURENT

154

NO DE COMPTE ACCOUNT NO.	EMPLACEMENT DE L'IMMEUBLE LOCATION OF PROPERTY	CADASTRE - SUBDIVISION	ENTRETIEN DES FROISSAIS PDS. DE FRONT	VALEUR (DOLLARS SEULEMENT) - VALUE (DOLLARS ONLY)				VALEUR POUR LA TAXE SCOLAIRE VALUE FOR SCHOOL TAX	RÉSOLUTION NO CERTIFICAT NO CERTIFICATE
	NOM ET ADRESSE DU PROPRIÉTAIRE NAME AND ADDRESS OF OWNER	OCCUPATION ET AND DÉNOMINATION	MAINTENANCE OF SIDEWALKS FEET FRONTAGE	TERRAIN LAND	BÂTIMENTS ET AUTRES ITEM BUILDINGS AND OTHER ITEMS	VALEUR EXEMPTÉ EXEMPT VALUE	VALEUR IMPOSABLE TAXABLE VALUE		
7190R1 Voir Role Supp. Des Supp. Roll 1950	145 LOT DE BEAUHARNOIS	343 107-1							
		107-2							
		107-3							
		107-4							
		107-5							
		107-6							
		107-7							
		107-8							
		P107-33							
		107-34							
		107-35							
		107-36							
		107-37							
		107-38							
		107-39							
107-40									
107-41									
	LES CURE ET L'OEUVRE ET FABRIQUE DE LA PAROISSE DE SAINT SIMON APOSTRE 145 DE BEAUHARNOIS		E 280	23650	262300	262300 23650	81E	262300 23650	Res 470 (30-4-59)
	WAVERLY								
	D'ARVAL	A E 258							
	LUMSDEN	A E 234							

VALUATION ROLL OF IMMOVABLE PROPERTIES FOR THE PERIOD COMMENCING MAY 1ST 1959

RUE - STREET

QUARTIER - WARD

ARRONDISSEMENT ÉLECTORAL DISTRICT

PAR DE ST LAURENT

234

NO DE COMPTE ACCOUNT NO.	EMPLACEMENT DE L'IMMEUBLE LOCATION OF PROPERTY	CADASTRE - SUBDIVISION		ENTRETIEN DES TROTTOIRS PDS. DE FRONT MAINTENANCE OF SIDEWALKS FRONT FRONTAGE	VALEUR (DOLLARS SEULEMENT) - VALUE (DOLLARS ONLY)				VOTES MUSIS SUFFRAGES SUFFRAGES	CODE	DÉNOMINATION	VALEUR POUR LA TAXE SCOLAIRE VALUE FOR SCHOOL TAX	RÉSOLUTION NO CERTIFICATE NO
	NOM ET ADRESSE DU PROPRIÉTAIRE NAME AND ADDRESS OF OWNER	OCCUPATION ET AND DÉNOMINATION	TERRAIN LAND		BÂTIMENTS ET AUTRES BUILDINGS AND OTHER ITEMS	VALEUR EXEMPTÉ EXEMPT VALUE	VALEUR IMPOSABLE TAXABLE VALUE						
717944 Voir Role Supp. See Supp. Roll 1960	255/257 DE BEAUHARNOIS	344	P193 DE LA P194 DE LA P195										
	RAMON MARTEL 253 DE BEAUHARNOIS		REPARATEUR DE PNEUS.		1750	17550		19300	12C		19300		
	RUELLE												
717962 Voir Role Supp. See Supp. Roll 1960	265/267 DE BEAUHARNOIS	344	160-2 DE LA 161-2										
	ALFONSO DI RE 265 DE BEAUHARNOIS		JOURNALIER		1150	14650		15800	12C		15800		
717963 Voir Role Supp. See Supp. Roll 1960	275/277 DE BEAUHARNOIS	344	160-1 DE LA 161-1										
	SABATO CASETTA 275 DE BEAUHARNOIS		LABORER		1400	15000		16400	12C		16400		
	TOLHURST RUELLE												
718059 Voir Role Supp. See Supp. Roll 1960	303/07 LOT DE BEAUHARNOIS	345	264-2 DE LA 265-2										
	GIUSEPPE MARIOTTI ADRIANA MATTIOLI SON EPSE 235 DANTE		JOURNALIER		1250	16350		16350 1250	12C		16350 1250		Cost 302 (15-4-59)

VALUATION ROLL OF IMMOVABLE PROPERTIES FOR THE PERIOD COMMENCING MAY 1ST 1959

RUE - STREET

QUARTIER - WARD
PAR DE ST LAURENT

ARRONDISSEMENT ELECTORAL DISTRICT
234

NO DE COMPTE ACCOUNT NO.	EMPLACEMENT DE L'IMMEUBLE LOCATION OF PROPERTY	CADASTRE - SUBDIVISION		ENTRETIEN DES TROTTOIRS POS. DE FRONT	VALEUR (DOLLARS SEULEMENT) - VALUE (DOLLARS ONLY)				VOIES TRACES SURTAXES	CODE	VALEUR POUR LA TAXE SCOLAIRE VALUE FOR SCHOOL TAX	RÉSOLUTION NO CERTIFICAT NO
	NOM ET ADRESSE DU PROPRIÉTAIRE NAME AND ADDRESS OF OWNER	OCCUPATION ET AND DÉSIGNATION	MANTENANCE OF SIDEWALKS FEET FRONTAGE	TERRAIN LAND	BÂTIMENTS ET AUTRES ITEMS BUILDINGS AND OTHER ITEMS	VALEUR EXEMPTÉ EXEMPT VALUE	VALEUR IMPOSABLE TAXABLE VALUE	REMARKS				
718060 <i>Voit. Role Supp. Ser Supp. End 1960</i> <i>Voit. Role Supp. Ser Supp. End 1961</i>	<i>347/1</i> LOT DE BEAUHARNOIS VALENTINA FERRI EPISE S DE B DE GIUSEPPE CANESTRARI 6778 DE GASPE JEANNE MANCE VERVILLE TANGUAY MEILLEUR C P R TRACKS CAD 347 ET 349	345 264-1 DE LA 255-1 A E 153	C	1400	16300	1400	16300	12C	16300 1400	<i>Res 303 (18-4-59)</i>		
710125 <i>Voit 718107</i>	LOT DE BEAUHARNOIS A CITE DE MONTREAL MARCHE PUBLIC HOMOLOGUE 22-11-46	350-240	E	750		750		99E	750	Res		
710126 <i>Voit 718107</i>	LOT DE BEAUHARNOIS A CITE DE MONTREAL MARCHE PUBLIC HOMOLOGUE 22-11-46	350-239	E	750		750		99E	750	Res		
710127 <i>Voit 718107</i>	LOT DE BEAUHARNOIS A CITE DE MONTREAL MARCHE PUBLIC HOMOLOGUE 22-11-46 STUART AVE	350-238	E	850		850		99E	850			

VALUATION ROLL OF IMMOVABLE PROPERTIES FOR THE PERIOD COMMENCING MAY 1ST 1959

RUE - STREET

QUARTIER - WARD

ARRONDISSEMENT ÉLECTORAL DISTRICT

DAR DE ST LAURENT

153

NO DE COMPTE ACCOUNT NO.	EMPLACEMENT DE L'IMMEUBLE LOCATION OF PROPERTY	CADASTRE - SUBDIVISION	ENTRETIEN DES TROUVOIRS POS. DE FRONT	VALEUR (DOLLARS SEULEMENT) - VALUE (DOLLARS ONLY)				VOIES PAVÉES SIDEWALKS	CODE	DÉSIGNATION	VALEUR POUR LA TAXE SCOLAIRE VALUE FOR SCHOOL TAX	RÉSOLUTION NO CERTIFICAT CERTIFICATE NO
	NOM ET ADRESSE DU PROPRIÉTAIRE NAME AND ADDRESS OF OWNER	OCCUPATION ET DÉNOMINATION	MAINTENANCE OF SIDEWALKS PLET FRONTAGE	TERRAIN LAND	BÂTIMENTS ET AUTRES ITEM BUILDINGS AND OTHER ITEMS	VALEUR EXEMPTÉ EXEMPT VALUE	VALEUR IMPOSABLE TAXABLE VALUE					
710128	ST DE BEAUFARNOIS LA CITE DE MONTREAL MARCHE PUBLIC NOM 22-11-46	350 189				1050	1050		99E		1050	
710129	ST DE BEAUFARNOIS LA CITE DE MONTREAL MARCHE PUBLIC NOM 22-11-46	350 188				900	900		99E		900	
710130	ST DE BEAUFARNOIS LA CITE DE MONTREAL MARCHE PUBLIC NOM 22-11-46	350 187				900	900		99E		900	
710131	ST DE BEAUFARNOIS LA CITE DE MONTREAL MARCHE PUBLIC NOM 22-11-46	350 186				900	900		99E		900	
710132	ST DE BEAUFARNOIS LA CITE DE MONTREAL MARCHE PUBLIC NOM 22-11-46 BIENAM	350 185				1050	1050		99E		1050	
710133	ST DE BEAUFARNOIS LA CITE DE MONTREAL MARCHE PUBLIC NOM 22-11-46	350 186				1050	1050		99E		1050	

Voie 718107

Voie 718107

Voie 718107

Voie 718107

Voie 718107

Voie 718107

VALUATION ROLL OF IMMOVABLE PROPERTIES FOR THE PERIOD COMMENCING MAY 1ST 1959

RUE - STREET

QUARTIER - WARD

ARRONDISSEMENT ÉLECTORAL DISTRICT

PAR DE ST LAURENT

153

NO DE COMPTE ACCOUNT NO.	EMPLACEMENT DE L'IMMEUBLE LOCATION OF PROPERTY	CADASTRE - SUBDIVISION		ENTRETIEN DES TROTTOIRS POS. DE FRONT	VALEUR (DOLLARS SEULEMENT) - VALUE (DOLLARS ONLY)				UNITS VALUÉS TROTTOIRS SIDEWALKS	CODE	DÉNOMINATION	VALEUR POUR LA TAXE SCOLAIRE VALUE FOR SCHOOL TAX	RÉSOLUTION NO CERTIFICAT NO CERTIFICATE
	NOM ET ADRESSE DU PROPRIÉTAIRE NAME AND ADDRESS OF OWNER	OCCUPATION ET DÉNOMINATION	MANTENANCE OF SIDEWALKS FEET FRONTAGE	TERRAIN LAND	BÂTIMENTS ET AUTRES ITEM BUILDINGS AND OTHER ITEMS	VALEUR EXEMPTÉ EXEMPT VALUE	VALEUR IMPOSABLE TAXABLE VALUE						
710134	LOT DE BEAUHARNOIS LA CITE DE MONTREAL MARCHÉ PUBLIC NOM 22/11/46	350 135		E	900		900		99E		900		
710135	LOT DE BEAUHARNOIS LA CITE DE MONTREAL MARCHÉ PUBLIC NOM 22/11/46	350 134		E	900		900		99E		900		
710136	LOT DE BEAUHARNOIS LA CITE DE MONTREAL MARCHÉ PUBLIC NOM 22/11/46	350 133		E	900		900		99E		900		
710137	LOT DE BEAUHARNOIS LA CITE DE MONTREAL MARCHÉ PUBLIC NOM 22/11/46 BOUL DE L ACADIE	350 132		E	1050		1050		99E		1050		
717338	LOT DE BEAUHARNOIS ANNULÉE 10A BARRON BOUE DE ARMAND BENOIT 1260 LERINE VILLE ST LAURENT	351 114		G	1050		1050		12C		1050	59.60 1987-38 EFFECTIVE 30 JAN 59 1987-39	
717339	LOT DE BEAUHARNOIS ANNULÉE 10A BARRON BOUE DE ARMAND BENOIT 1280 LERINE VILLE ST LAURENT	351 113		G	900		900		12C		900	59.60 1987-39 EFFECTIVE 30 JAN 59 1987-39	

EXPROPRIÉS POUR RUE

VALUATION ROLL OF IMMOVABLE PROPERTIES FOR THE PERIOD COMMENCING MAY 1ST 1959

RUE - STREET

QUARTIER - WARD

ARRONDISSEMENT ÉLECTORAL DISTRICT

PAR DE ST LAURENT

153

NO DE COMPTE ACCOUNT NO.	EMPLACEMENT DE L'IMMEUBLE LOCATION OF PROPERTY	CADASTRE - SUBDIVISION	ENTRETIEN DES TROTTOIRS POS. DE FRONT	VALEUR (DOLLARS SEULEMENT) / VALUE (DOLLARS ONLY)		VOIES VALES TROTTOIRS SIDEWALKS	CODE	Valeur pour la TAXE SCOLAIRE VALUE FOR SCHOOL TAX	RÉSOLUTION NO CERTIFICAT NO CERTIFICATE NO
	NOM ET ADRESSE DU PROPRIÉTAIRE NAME AND ADDRESS OF OWNER		OCCUPATION ET AND DÉNOMINATION	MAINTENANCE OF SIDEWALKS FEET FRONTAGE	TERRAIN LAND				
717340	LOT DE BEAUHARNOIS 1280 JORON CROSSE DE ARMAND BENOIT 1280 LEPINE VILLE ST LAURENT <i>ANNULÉE</i> <i>Exp. pour null.</i>	351 112		800				900	59-60 1087-40 EFFECTIVE 25 JAN 60 31 FEV 60
717341	LOT DE BEAUHARNOIS CITÉ DE MONTRÉAL 1280 JORON CROSSE DE ARMAND BENOIT 1280 LEPINE VILLE ST LAURENT MEILLEUR AMÉNAGEMENT	351 P111		800 800				800 800	59-60 1088-01 EFFECTIVE 25 JAN 60 31 FEV 60
717342	LOT DE BEAUHARNOIS CITÉ DE MONTRÉAL 1280 JORON CROSSE DE ARMAND BENOIT 1280 LEPINE VILLE ST LAURENT MEILLEUR AMÉNAGEMENT RUE PROJETÉE	351 110		1000				1000	59-60 1091-42 EFFECTIVE 25 JAN 60 31 FEV 60
717343	LOT DE BEAUHARNOIS CITÉ DE MONTRÉAL 1280 JORON CROSSE DE ARMAND BENOIT 1280 LEPINE VILLE ST LAURENT MEILLEUR AMÉNAGEMENT	351 84		800				800	59-60 1092-43 EFFECTIVE 25 JAN 60 31 FEV 60
717344	LOT DE BEAUHARNOIS CITÉ DE MONTRÉAL 1280 JORON CROSSE DE ARMAND BENOIT 1280 LEPINE VILLE ST LAURENT MEILLEUR AMÉNAGEMENT	351 83		750				750	59-60 1093-44 EFFECTIVE 25 JAN 60 31 FEV 60
717345	LOT DE BEAUHARNOIS CITÉ DE MONTRÉAL 1280 JORON CROSSE DE ARMAND BENOIT 1280 LEPINE VILLE ST LAURENT MEILLEUR AMÉNAGEMENT	351 82		750				750	59-60 1094-45 EFFECTIVE 25 JAN 60 31 FEV 60

VALUATION ROLL OF IMMOVABLE PROPERTIES FOR THE PERIOD COMMENCING MAY 1ST 1959

RUE - STREET

PAR CE QUARTIER WARD
PAR DE ST LAURENT

ARRONDISSEMENT ELECTORAL DISTRICT
153

NO DE COMPTE ACCOUNT NO.	EMPLACEMENT DE L'IMMEUBLE LOCATION OF PROPERTY	CADASTRE - SUBDIVISION	ENTRETIEN DES TROTTOIRS POS. DE FRONT	VALEUR (DOLLARS SEULEMENT) - VALUE (DOLLARS ONLY)				VOIES/AVENUS SIDEWALKS	CODE	DÉSIGNATION	VALEUR POUR LA TAXE SCOLAIRE VALUE FOR SCHOOL TAX	RÉSOLUTION NO CERTIFICATE NO
	NOM ET ADRESSE DU PROPRIÉTAIRE NAME AND ADDRESS OF OWNER	OCCUPATION ET AND DÉNOMINATION	MAINTENANCE OF SIDEWALKS FEET FRONTAGE	TERRAIN LAND	BÂTIMENTS ET AUTRES ITEM BUILDINGS AND OTHER ITEMS	VALEUR EXEMPTÉ EXEMPT VALUE	VALEUR IMPOSABLE TAXABLE VALUE					
718067 Voir Roll Supp. 1961 See Supp. Roll	LOT ARR DE BEAUHARNOIS CITÉ DE MONTRÉAL ARMAND BENOIT 1269 ESPINE VILLE ST LAURENT Rue projetée PTIE 352 LEGENORE	351 P525 CULTIVATEURS		170		170	170			170		

59-60 108-46
EFFECTIVE 15 JAN 60 21 FEV 60

VALUATION ROLL OF IMMOVABLE PROPERTIES FOR THE PERIOD COMMENCING MAY 1ST 1959

RUE - STREET

QUARTIER - WARD

ARRONDISSEMENT ÉLECTORAL DISTRICT

PAR DE ST LAURENT

153

NO DE COMPTE ACCOUNT NO.	EMPLACEMENT DE L'IMMEUBLE LOCATION OF PROPERTY	CADASTRE - SUBDIVISION		ENTRETIEN DES TROTTOIRS POS. DE FRONT	VALEUR (DOLLARS SEULEMENT) -- VALUE (DOLLARS ONLY)				PROFONDEUR FRONTIÈRE SIDEWALKS	CODE	DÉSIGNATION	VALEUR POUR LA TAXE SCOLAIRE VALUE FOR SCHOOL TAX	RÉSOLUTION NO CERTIFICAT NO CERTIFICATE
	NOM ET ADRESSE DU PROPRIÉTAIRE NAME AND ADDRESS OF OWNER	OCCUPATION ET DÉNOMINATION	MANTENANCE OF SIDEWALKS FEET FRONTAGE		TERRAIN LAND	BÂTIMENTS ET AUTRES ITEM BUILDINGS AND OTHER ITEMS	VALEUR EXEMPTÉ EXEMPT VALUE	VALEUR IMPOSABLE TAXABLE VALUE					
	PTIE 352	A E 153											
	RUE PROJETEE												
	BOUL DE L ACADIE												
710138	LOT LEGENDRE	350 156			1050	1050			0-05		1050	005	
	A CITE DE MONTREAL												
	MARCHE PUBLIC NOM 22/11/46												
710139	LOT LEGENDRE	350 159			900	900			0-05		900	005	
	A CITE DE MONTREAL												
	MARCHE PUBLIC NOM 22/11/46												
710140	LOT LEGENDRE	350 160			900	900			0-05		900	005	
	A CITE DE MONTREAL												
	MARCHE PUBLIC NOM 22/11/46												
710141	LOT LEGENDRE	350 161			900	900			0-05		900	005	
	A CITE DE MONTREAL												
	MARCHE PUBLIC NOM 22/11/46												
710142	LOT LEGENDRE	350 162			1000	1000			0-05		1000	005	
	A CITE DE MONTREAL												
	MARCHE PUBLIC NOM 22/11/46												
	BIRNAM												

Jan 7/18/07

Jan 7/18/07

Jan 7/18/07

Jan 7/18/07

Jan 7/18/07

VALUATION ROLL OF IMMOVABLE PROPERTIES FOR THE PERIOD COMMENCING MAY 1ST 1959.

RUE - STREET

QUARTIER - WARD

ARRONDISSEMENT ÉLECTORAL DISTRICT

PAR DE ST LAURENT

153

NO DE COMPTE ACCOUNT NO.	EMPLACEMENT DE L'IMMEUBLE LOCATION OF PROPERTY	CADASTRE - SUBDIVISION		ENTRETIEN DES TROTTOIRS POS. DE FRONT	VALEUR (DOLLARS SEULEMENT) - VALUE (DOLLARS ONLY)				MARGES HAUTES SIDEWALKS RESERVED	CODE	VÉNOMINATION	VALEUR POUR LA TAXE SCOLAIRE VALUE FOR SCHOOL TAX	RÉSOLUTION NO CERTIFICAT NO CERTIFICATE
	NOM ET ADRESSE DU PROPRIÉTAIRE NAME AND ADDRESS OF OWNER	OCCUPATION ET DÉNOMINATION	MANTENANCE OF SIDEWALKS FEET FRONTAGE	TERRAIN LAND	BÂTIMENTS ET AUTRES ITEM BUILDINGS AND OTHER ITEMS	VALEUR EXEMPTÉ EXEMPT VALUE	VALEUR IMPOSABLE TAXABLE VALUE						
710143	LOT LEGENDE LA CITE DE MONTREAL MARCHE PUBLIC NBM 22/11/46	350 211			1050		1050		99E		1050	CLB	
710144	LOT LEGENDE LA CITE DE MONTREAL MARCHE PUBLIC NBM 22/11/46	350 212			900		900		99E		900	CLB	
710145	LOT LEGENDE LA CITE DE MONTREAL MARCHE PUBLIC NBM 22/11/46	350 213			900		900		99E		900	CLB	
710146	LOT LEGENDE LA CITE DE MONTREAL MARCHE PUBLIC NBM 22/11/46	350 214			900		900		99E		900	CLB	
710147	LOT LEGENDE LA CITE DE MONTREAL MARCHE PUBLIC NBM 22/11/46 STUART AVE	350 215			1050		1050		99E		1050	CLB	
710148	LOT LEGENDE LA CITE DE MONTREAL MARCHE PUBLIC NBM 22/11/46	350 212			650		650		99E		650	CLB	

Join 7/8/59

Join 7/8/59

Join 7/8/59

Join 7/8/59

Join 7/8/59

Join 7/8/59

Join 7/8/59

VALUATION ROLL OF IMMOVABLE PROPERTIES FOR THE PERIOD COMMENCING MAY 1ST 1959

RUE - STREET

QUARTIER - WARD

ARRONDISSEMENT ÉLECTORAL DISTRICT

PAR DEST LAURENT

153

NO DE COMPTE ACCOUNT NO.	EMPLACEMENT DE L'IMMEUBLE LOCATION OF PROPERTY	CADASTRE - SUBDIVISION		ENTRETIEN DES TROTTOIRS PDS. DE FRONT	VALEUR (DOLLARS SEULEMENT) VALUE (DOLLARS ONLY)			VOIES VERTI- CALLES SIDEWALKS	CODE	DÉNOMINATION	VALEUR POUR LA TAXE SCOLAIRE VALUE FOR SCHOOL TAX	RESOLUTION NO CERTIFICAT CERTIFICATE NO
	NOM ET ADRESSE DU PROPRIÉTAIRE NAME AND ADDRESS OF OWNER	OCCUPATION ET DÉNOMINATION	MANTENANCE OF SIDEWALKS FEET FRONTAGE	TERRAIN LAND	BÂTIMENTS ET AUTRES ICHES BUILDINGS AND OTHER ITEMS	VALEUR EXEMPTÉ EXEMPT VALUE	VALEUR IMPOSABLE TAXABLE VALUE					
718150 Voir Role Supp. See Supp. Roll 1960	Cad 349 ET 347 O P R MEILLEUR TANGUAY 384-80 LOT LEGENDRE OUEST <i>Guido Salazzo</i> <i>384 Legendre O</i> BARONE CONSTRUCTION INC 9153 TOLHURST	A B 234 345 1166	 C B	 1950	 18300	 18300 1950	 C N	 18300 1950	 Cert. 693 (20.7.59) du 21.8.59 (du 1.8.59 au 20.8.59 (ann 712006)	 59.60 493 21859 3-31-59		
718151 Voir Role Supp. See Supp. Roll 1960	374-70 LOT LEGENDRE OUEST <i>Santi Amanta</i> <i>374 Legendre Ouest</i> BARONE CONSTRUCTION INC 9153 TOLHURST	365 1165	 C B	 2000	 18300	 18300 2000	 C N	 18300 2000	 Cert. 696 20.7.59 du 21.8.59 (du 1.8.59 au 31.8.59)	 59.60 904 21859 3-31-59		

VALUATION ROLL OF IMMOVABLE PROPERTIES FOR THE PERIOD COMMENCING MAY 1ST, 1959

RUE - STREET

QUARTIER - WARD

ARRONDISSEMENT ÉLECTORAL DISTRICT

PAR DE ST LAURENT

153

NO DE COMPTE ACCOUNT NO.	EMPLACEMENT DE L'IMMEUBLE LOCATION OF PROPERTY	CADASTRE - SUBDIVISION	ENTRETIEN DES TROTTOIRS P.C. DE FRONT	VALEUR (DOLLARS SEULEMENT) - VALUE (DOLLARS ONLY)				VOIES TROTTOIRS SIDEWALKS	CODE	DÉNOMINATION	VALEUR POUR LA TAXE SCOLAIRE VALUE FOR SCHOOL TAX	RÉSOLUTION NO CERTIFICAT NO
	NOM ET ADRESSE DU PROPRIÉTAIRE NAME AND ADDRESS OF OWNER	OCCUPATION ET AND DÉNOMINATION	MANTENANCE OF SIDEWALKS FEET FRONTAGE	TERRAIN LAND	BÂTIMENTS ET AUTRES ÎTEM BUILDINGS AND OTHER ITEM	VALEUR EXEMPTÉ EXEMPT VALUE	VALEUR IMPOSABLE TAXABLE VALUE					
7101494	LOT LEGENDRE LA CITE DE MONTREAL MARCHE PUBLIC NOM 22/11/46	350 263										
710150 V	LOT LEGENDRE LA CITE DE MONTREAL MARCHE PUBLIC NOM 22/11/46	350 264										
	CAD 349 ET 347 C D F METTEUR LANGUAY VERVILLE JEANNE MANCE	A E 234										
718083 N Vid. Role Supp. Rec Supp. Roll 1960	300/04 LOT LEGENDRE OUEST NICOLA TOTARO 304 LEGENDRE OUEST RODOLFO TOTARO 304 LEGENDRE OUEST	345 1160	C	1800	17600	17600 1800	12C			17600 1800	Res. 307 (15-4-59)	
712084 V Vid. Role Supp. Rec Supp. Roll 1960	294/40 LOT LEGENDRE IGNAZ LEGLER 290 LEGENDRE OUEST TOLHURST LUMSDEN DIRVAL WAVERLY DE REIMS	345 1159	C	2150	17550	17550 2150	12C			17550 2150	Res. 300 (15-4-59)	

VALUATION ROLL OF IMMOVABLE PROPERTIES FOR THE PERIOD COMMENCING MAY 1ST 1959

RUE - STREET

QUARTIER - WARD

ARRONDISSEMENT ÉLECTORAL DISTRICT

DAR DE ST LAURENT

208

NO DE COMPTE ACCOUNT NO.	EMPLACEMENT DE L'IMMEUBLE LOCATION OF PROPERTY	CADASTRE - SUBDIVISION OCCUPATION ET AND DENOMINATION	ENTRETIEN DES TROTTOIRS POS. DE FRONT MAINTENANCE OF SIDEWALKS FEET FRONTAGE	VALEUR (DOLLARS SEULEMENT) - VALUE (DOLLARS ONLY)		VALEUR POUR LA TAXE SCOLAIRE VALUE FOR SCHOOL TAX	RÉSOLUTION NO CERTIFICAT CERTIFICATE NO
	NOM ET ADRESSE DU PROPRIÉTAIRE NAME AND ADDRESS OF OWNER			TERRAIN LAND	BÂTIMENTS ET AUTRES ITEM BUILDINGS AND OTHER ITEMS		
718052 Voir Role Supp. See Supp. Roll 1960	ST URBAIN RUELLE 70/74 LOT LEGENDRE	343 103-32-1 DE LA 103-31-1 DE LA 103-30-1		1800	17300	17300 1800	12C <i>Cert 300 (15-4-59)</i>
718053 Voir Role Supp. See Supp. Roll 1960	LOT LEGENDRE 70/64 LOT LEGENDRE	343 103-32-2 DE LA 103-31-2 DE LA 103-30-2		2000	17300	17300 2000	12C <i>Cert 301 (15-4-59)</i>
	JOHN RUCK 70 LEGENDRE CLARK BOUL ST LAURENT TRAVERSEZ BOUL ST LAURENT CLARK RUELLE	FITTE RENTIER A-E-181					

VALUATION ROLL OF IMMOVABLE PROPERTIES FOR THE PERIOD COMMENCING MAY 1ST 1959

RUE - STREET

QUARTIER - WARD

ARRONDISSEMENT ELECTORAL DISTRICT

PAR DE ST LAURENT

208

NO DE COMPTE ACCOUNT NO.	EMPLACEMENT DE L'IMMEUBLE LOCATION OF PROPERTY	CADASTRE - SUBDIVISION	ENTRETIEN DES TROTTOIRS POS. DE FRONT	VALEUR (DOLLARS SEULEMENT) - VALUE (DOLLARS ONLY)		VOIES TROTTOIRS SIDEWALKS	CODE	DENOMINATION	VALEUR POUR LA TAXE SCOLAIRE VALUE FOR SCHOOL TAX	RESOLUTION NO CERTIFICAT NO
	NOM ET ADRESSE DU PROPRIETAIRE NAME AND ADDRESS OF OWNER	OCCUPATION ET AND DENOMINATION	MANTENANCE OF SIDEWALKS FEET FRONTAGE	TERRAIN LAND	BATIMENTS ET AUTRES ITEM BUILDINGS AND OTHER ITEMS					
713145 Volr Role-Supp. See Supp. Roll 1960	30-26 LOT LEGENDRE ADAM TRENZ 9038 CLARK	342 443 CARPENTIER		1700	19800				19800 1700	Res-783 (1910-60) Jan 1-1-60
715115	20 LEGENDRE Q. VAREZ R. A 9040 BUL ST LAURENT. BOUL ST LAURENT TRAVERSEZ COTE NORD BOUL ST LAURENT CLARK RUELLE	A E 181								

ANNEE FISCALE 1960
EFFECTIVE 29-7-59

CERT. NO 857
21-10-59

VALUATION ROLL OF IMMOVABLE PROPERTIES FOR THE PERIOD COMMENCING MAY 1ST 1959

RUE - STREET

PAR DE QUARTIER - WARD
ST LAURENT

ARRONDISSEMENT ÉLECTORAL, DISTRICT
181

NO DE COMPTE ACCOUNT NO.	EMPLACEMENT DE L'IMMEUBLE LOCATION OF PROPERTY	CADASTRE - SUBDIVISION	ENTRETIEN DES TROTTOIRS PDS. DE FRONT	VALEUR (DOLLARS SEULEMENT) - VALUE (DOLLARS ONLY)				VALEUR POUR LA TAXE SCOLAIRE VALUE FOR SCHOOL TAX	RÉSOLUTION NO CERTIFICAT NO RESOLUTION NO CERTIFICATE NO
	NOM ET ADRESSE DU PROPRIÉTAIRE NAME AND ADDRESS OF OWNER	OCCUPATION ET AND DÉNOMINATION	MAINTENANCE OF SIDEWALKS FEET FRONTAGE	TERRAIN LAND	BÂTIMENTS ET AUTRES BUILDINGS AND OTHER ITEMS	VALEUR EXEMPTÉ EXEMPT VALUE	VALEUR IMPOSABLE TAXABLE VALUE		
717873	85/87 LEGENDRE OUEST DOMENICO PAVONE 85 LEGENDRE OUEST	343 112-P34 DE LA P35 TAILLEUR	C 39	1150	13850		15000	1200	15000 ANNEE FISCALE 6-6-60 EFFECTIVE 1-5-61
717874	93/97 LEGENDRE OUEST GEORGES MONGEAU 6300 LOUIS HERBERT	343 112-P34 DE LA P35 LINDTYPISTE	C 41	1350	16250		17600	1200	17600 ANNEE FISCALE 6-6-60 EFFECTIVE 1-5-61
	ET URBAIN DE REIMS WAVERLY DIRVAL LUMEDEN TOLHURST JEANNE MANCE VERVILLE TANGJAY MEILLEUR C P P CAD 347 ET 349	A E 236 A E 235 A E 153							
710151	LOT LEGENDRE A SITE DE MONTREAL MARCHE PUBLIC NOM 28711746	350 308	E	800	800		800	800	800 <i>llb</i>

Jan 7/8107

VALUATION ROLL OF IMMOVABLE PROPERTIES FOR THE PERIOD COMMENCING MAY 1ST 1959

RUE - STREET

QUARTIER - WARD

ARRONDISSEMENT ÉLECTORAL DISTRICT

PAR DE ST LAURENT

153

NO DE COMPTE ACCOUNT NO.	EMPLACEMENT DE L'IMMEUBLE LOCATION OF PROPERTY	CADASTRE - SUBDIVISION		ENTRETIEN DES TROTOIRS PDS. DE FRONT MAINTENANCE OF SIDEWALKS FEET FRONTAGE	VALEUR (DOLLARS SEULEMENT) - VALUE (DOLLARS ONLY)			VOIES TROTOIRS SUBDIVISIONS CODE	DÉNOMINATION	VALEUR POUR LA TAXE SCOLAIRE VALUE FOR SCHOOL TAX	RÉSOLUTION NO CERTIFICAT NO
	NOM ET ADRESSE DU PROPRIÉTAIRE NAME AND ADDRESS OF OWNER	OCCUPATION ET AND DÉNOMINATION	TERRAIN LAND		BÂTIMENTS ET AUTRES BUILDINGS AND OTHER ITEMS	VALEUR EXEMPTÉ EXEMPT VALUE	VALEUR IMPOSABLE TAXABLE VALUE				
710152	ST LEGENDE A CITE DE MONTREAL MARCHE PUBLIC NOM 22/11/46	350	367								
					750		750			750	CRB
710153	ST LEGENDE A CITE DE MONTREAL MARCHE PUBLIC NOM 22/11/46	350	366								
	STUART AVE				850		850			850	CRB
710154	ST LEGENDE A CITE DE MONTREAL MARCHE PUBLIC NOM 22/11/46	350	347								
					1050		1050			1050	CRB
710155	ST LEGENDE A CITE DE MONTREAL MARCHE PUBLIC NOM 22/11/46	350	346								
					900		900			900	CRB
710156	ST LEGENDE A CITE DE MONTREAL MARCHE PUBLIC NOM 22/11/46	350	345								
					900		900			900	CRB
710157	ST LEGENDE A CITE DE MONTREAL MARCHE PUBLIC NOM 22/11/46	350	344								
					900		900			900	CRB

Juin 7/8/07

Juin 7/8/07

Juin 7/8/07

Juin 7/8/07

Juin 7/8/07

Juin 7/8/07

VALUATION ROLL OF IMMOVABLE PROPERTIES FOR THE PERIOD COMMENCING MAY 1ST 1959

RUE STREET

QUARTIER - WARD

ARRONDISSEMENT ÉLECTORAL DISTRICT

PAR DE ST LAURENT

153

NO DE COMPTE ACCOUNT NO.	EMPLACEMENT DE L'IMMEUBLE LOCATION OF PROPERTY	CADASTRE - SUBDIVISION		ENTRETIEN DES TROTTOIRS PDS. DE FRONT	VALEUR (DOLLARS SEULEMENT) - VALUE (DOLLARS ONLY)				VOIES FRONTIÈRES SIDEWALKS CODE	DÉSIGNATION	VALEUR POUR LA TAXE SCOLAIRE VALUE FOR SCHOOL TAX	RÉSOLUTION NO CERTIFICAT NO CERTIFICATE
	NOM ET ADRESSE DU PROPRIÉTAIRE NAME AND ADDRESS OF OWNER	OCCUPATION ET AND DÉNOMINATION	MANTENANCE OF SIDEWALKS FEET FRONTAGE	TERRAIN LAND	BÂTIMENTS ET AUTRES ITEM BUILDINGS AND OTHER ITEMS	VALEUR EXEMPTÉ EXEMPT VALUE	VALEUR IMPOSABLE TAXABLE VALUE					
710158 V <i>Voie 718107</i>	OT LEGENDE	350	373									
	A SITE DE MONTREAL			E	1050		1050		000	1050	<i>llb</i>	
	ARCHE PUBLIC NOM 22/11/45											
	PIENAM											
710159 V <i>Voie 718107</i>	OT LEGENDE	350	304									
	A SITE DE MONTREAL			E	1050		1050		000	1050	<i>llb</i>	
	ARCHE PUBLIC NOM 22/11/45											
710160 V <i>Voie 718107</i>	OT LEGENDE	350	293									
	A SITE DE MONTREAL			E	500		500		000	500	<i>llb</i>	
	ARCHE PUBLIC NOM 22/11/46											
710161 V <i>Voie 718107</i>	OT LEGENDE	350	292									
	A SITE DE MONTREAL			E	500		500		000	500	<i>llb</i>	
	ARCHE PUBLIC NOM 22/11/46											
710162 V <i>Voie 718107</i>	OT LEGENDE	350	291									
	A SITE DE MONTREAL			E	500		500		000	500	<i>llb</i>	
	ARCHE PUBLIC NOM 22/11/45											
710163 V <i>Voie 718107</i>	OT LEGENDE	350	290									
	A SITE DE MONTREAL			E	1050		1050		000	1050	<i>llb</i>	
	ARCHE PUBLIC NOM 22/12/45											
	BOUL DE L'AGASSE											

VALUATION ROLL OF IMMOVABLE PROPERTIES FOR THE PERIOD COMMENCING MAY 1ST 1959

RUE - STREET

PAR CE QUARTIER WARD
ST LAURENT

ARRONDISSEMENT ELECTORAL DISTRICT
153

NO DE COMPTE ACCOUNT NO.	EMPLACEMENT DE L'IMMEUBLE LOCATION OF PROPERTY	CADASTRE - SUBDIVISION	ENTRETIEN DES TROTTOIRS POS. DE FRONT	VALEUR (DOLLARS SEULEMENT) - VALUE (DOLLARS ONLY)			MONTRES-VALEURS SIDEWALKS	CODE	VALEUR POUR LA TAXE SCOLAIRE VALUE FOR SCHOOL TAX	RÉSOLUTION NO CERTIFICAT NO
	NOM ET ADRESSE DU PROPRIÉTAIRE NAME AND ADDRESS OF OWNER	OCCUPATION ET AND DÉNOMINATION	MANTENANCE OF SIDEWALKS FRONT FRONTAGE	TERRAIN LAND	BÂTIMENTS ET AUTRES ITEM BUILDINGS AND OTHER ITEMS	VALEUR EXEMPTÉ EXEMPT VALUE				
717404	ST LEGENDEE ANNULÉE JACK DOLLACK 3517 STE FAMILLE	350 280		30		50		175	70	58-60 1096-47
717404	ST LEGENDEE ANNULÉE EMILE LEANDRE BLAIS 58 MURRAY SHERBROOKE P 3	351 195		1000		1000		120	1000	58-60 1097-48
717405	ST LEGENDEE ANNULÉE EMILE LEANDRE BLAIS 58 MURRAY SHERBROOKE P 3	351 194		200		200		120	900	58-60 1098-49
717406	ST LEGENDEE ANNULÉE EMILE LEANDRE BLAIS 58 MURRAY SHERBROOKE P 3	351 193		500		200		120	900	58-60 1099-50
717407	Lot Légendes CITÉ DE MONTRÉAL IRENE BONIN VVE DE EMILE LEANDRE BLAIS 58 MURRAY MEILLEUR AMENAGEMENT	351 P192		800 500		800 900		120	800 900	58-60 1100-51
717408	Lot Légendes CITÉ DE MONTRÉAL IRENE BONIN VVE DE EMILE LEANDRE BLAIS 58 MURRAY SHERBROOKE P 3 MEILLEUR AMENAGEMENT, RUE PROJETEE	351 P190		8450 1200		8450 1000		120	8450 1000	58-60 1101-52

Propriétés pour rue

VALUATION ROLL OF IMMOVABLE PROPERTIES FOR THE PERIOD COMMENCING MAY 1ST 1959

RUE - STREET

QUARTIER - WARD

ARRONDISSEMENT ELECTORAL DISTRICT

PAR DE ST LAURENT

153

NO DE COMPTE ACCOUNT NO.	EMPLACEMENT DE L'IMMEUBLE LOCATION OF PROPERTY	CADASTRE - SUBDIVISION	ENTRETIEN DES TROUSSES POS. DE FRONT	VALEUR (DOLLARS SEULEMENT) VALUE (DOLLARS ONLY)		VOIES VERTES SIDEWALKS	CODE	DENOMINATION	VALEUR POUR LA TAXE SCOLAIRE VALUE FOR SCHOOL TAX	RÉSOLUTION NO CERTIFICATE NO
	NOM ET ADRESSE DU PROPRIÉTAIRE NAME AND ADDRESS OF OWNER	OCCUPATION ET DÉSIGNATION	MAINTENANCE OF SIDEWALKS FEET/FREIGHTAGE	TERRAIN LAND	IMMEUBLES BUILDINGS AND OTHER ITEMS					
717409	LOT LEGENDRE CITÉ DE MONTRÉAL JACK ROSENBLUM 273 6800 HUTCHISON IVANISE CORP 173 MEILLEUR AMENAGEMENT	351 165		5350 -900		5350	900		5350 -900	ANNÉE FISCALE 59-60 CERT. NO. 1102-53 EFFECTIVE 25 JAN 60 11 FEB 60
717410	LOT LEGENDRE CITÉ DE MONTRÉAL JACK ROSENBLUM 273 6800 HUTCHISON IVANISE CORP 173 MEILLEUR AMENAGEMENT	351 164		750		750			750	ANNÉE FISCALE 59-60 CERT. NO. 1102-54 EFFECTIVE 25 JAN 60 11 FEB 60
717411	LOT LEGENDRE CITÉ DE MONTRÉAL JACK ROSENBLUM 273 6800 HUTCHISON IVANISE CORP 173 MEILLEUR AMENAGEMENT ALLEE 352 RUE PROJETÉE CHATEAUX	351 163		750		750			750	ANNÉE FISCALE 59-60 CERT. NO. 1107-55 EFFECTIVE 25 JAN 60 11 FEB 60

VALUATION ROLL OF IMMOVABLE PROPERTIES FOR THE PERIOD COMMENCING MAY 1ST 1959

RUE - STREET

QUARTIER - WARD
PAR DE ST LAURENT

ARRONDISSEMENT ELECTORAL DISTRICT
153

NO DE COMPTE ACCOUNT NO.	EMPLACEMENT DE L'IMMEUBLE LOCATION OF PROPERTY	CADASTRE - SUBDIVISION	ENTRETIEN DES TROTTOIRS POS. DE FRONT	VALEUR (DOLLARS SEULEMENT) - VALUE (DOLLARS ONLY)			VOIES-VARIES TROTTOIRS SIDEWALKS	CODE	DÉNOMINATION	VALEUR POUR LA TAXE SCOLAIRE VALUE FOR SCHOOL TAX	RÉSOLUTION NO CERTIFICATE NO
	NOM ET ADRESSE DU PROPRIÉTAIRE NAME AND ADDRESS OF OWNER	OCCUPATION ET AND DÉNOMINATION	MAINTENANCE OF SIDEWALKS FEET FRONTAGE	TERRAIN LAND	BÂTIMENTS ET AUTRES ITEM BUILDINGS AND OTHER ITEMS	VALEUR EXEMPTÉ EXEMPT VALUE					
718177 Voir Règ. Supp. 1957	RUE PROJETEE LOT LEGENDRE Emerald Bldg Develop. Corp. RAPSON ENTERPRISES LTD 488 ROSLIN AVE LOUVAIN DEVELOPMENT LTD P-353 P-354 RUE PROJETEE HOM AUTO-ROUTE CHABANEL AUTO-ROUTE RUE PROJETEE HOM P-354 P-353	P-352	N Ø	70350		70350			N	70350	
718178 Voir Règ. Supp. 1957	LOT CHABANEL Emerald Bldg Corp. of David Weisman WILMAN DEVELOPMENTS INC 4885 CHARLTON AVE WEN-MAUR HOLDINGS LTD 485 ST JOHN RM 507	P-352	N Ø	70350		70350			N	70350	

ANNÉE FISCALE 60-61
EFFECTIVE 9-12-60
CERT. NO 7826
28-12-60

ANNÉE FISCALE 60-61
EFFECTIVE 9-12-60
CERT. NO 7827
28-12-60

VALUATION ROLL OF IMMOVABLE PROPERTIES FOR THE PERIOD COMMENCING MAY 1ST 1959

RUE - STREET

QUARTIER - WARD

ARRONDISSEMENT ÉLECTORAL DISTRICT

DAP DE ST LAURENT

153

NO DE COMPTE ACCOUNT NO.	EMPLACEMENT DE L'IMMEUBLE LOCATION OF PROPERTY	CADASTRE - SUBDIVISION	ENTRETIEN DES TROTTOIRS PDS. DE FRONT	VALEUR (DOLLARS SEULEMENT) - VALUE (DOLLARS ONLY)				VOIES HAUTES SÉPARABLES	CODE	DÉNOMINATION	VALEUR POUR LA TAXE SCOLAIRE VALUE FOR SCHOOL TAX	RÉSOLUTION NO CERTIFICAT NO
	NOM ET ADRESSE DU PROPRIÉTAIRE NAME AND ADDRESS OF OWNER	OCCUPATION ET DÉNOMINATION	MANTENANCE OF SIDEWALKS FEET FRONTAGE	TERRAIN LAND	BÂTIMENTS ET AUTRES BÂTIMENTS AND OTHER ITEMS	VALEUR EXEMPTÉ EXEMPT VALUE	VALEUR IMPOSABLE TAXABLE VALUE					
717412	LOT DE CHABANEL CITÉ DE MONTRÉAL JACK ROSENBLUM 2/3 6800 HUTCHISON IVANHOE CORP 1/3 MELLEUR AMÉLÈMENT CITÉ DE MONTRÉAL	A E 153 351 2217		1100 750		1100 750		16	E	1100 750	ANNÉE FISCALE 59-60 CERT. NO 1105-51 EFFECTIVE 26 JAN 60 11 FEB 60	
717413	LOT DE CHABANEL JACK ROSENBLUM 2/3 6800 HUTCHISON IVANHOE CORP 1/3 MELLEUR AMÉLÈMENT	351 2218		800 850		800 850		16	E	800 850	ANNÉE FISCALE 59-60 CERT. NO 1106-52 EFFECTIVE 26 JAN 60 11 FEB 60	
717414	LOT DE CHABANEL ANNULÉE JAN 26 1960 MCSAGHEAN ST MARKET DEVELOPMENT INC ATT GREENSLATT AND GODINSKY 660 STE CATHERINE QUÉST APT 337	351 219		900		900		16	N	900	ANNÉE FISCALE 59-60 CERT. NO 1107-53 EFFECTIVE 26 JAN 60 11 FEB 60	
717415	LOT DE CHABANEL ANNULÉE JAN 26 1960 JACK ROSENBLUM 2/3 6800 HUTCHISON IVANHOE CORP 1/3	351 220		900		900		16	N	900	ANNÉE FISCALE 59-60 CERT. NO 1108-54 EFFECTIVE 26 JAN 60 11 FEB 60	
717416	LOT DE CHABANEL ANNULÉE JAN 26 1960 JACK ROSENBLUM 2/3 6800 HUTCHISON IVANHOE CORP 1/3	351 221		1000		1000		16	N	1000	ANNÉE FISCALE 59-60 CERT. NO 1109-55 EFFECTIVE 26 JAN 60 11 FEB 60	
10165	LOT CHABANEL ANNULÉE JAN 26 1960 JACK BOLLECK 3547 STE FAMILLE BOUL DE L ACADIE	350 208		30		30		12	P	30	ANNÉE FISCALE 59-60 CERT. NO 1110-56 EFFECTIVE 26 JAN 60 11 FEB 60	

*Emprop. pour l'acédie
fin de service
1452273-74 JAN 26 1960*

VALUATION ROLL OF IMMOVABLE PROPERTIES FOR THE PERIOD COMMENCING MAY 1ST 1959

RUE - STREET

QUARTIER - WARD

ARRONDISSEMENT ÉLECTORAL DISTRICT

SAR DE ST LAURENT

153

NO DE COMPTE ACCOUNT NO.	EMPLACEMENT DE L'IMMEUBLE LOCATION OF PROPERTY	CADASTRE - SUBDIVISION		ENTRETIEN DES TROTTOIRS POS. DE FRONT	VALEUR (DOLLARS SEULEMENT) VALUE (DOLLARS ONLY)			VOIES VAULTS TROTTOIRS SIDEWALKS	CODE	DÉNOMINATION	VALEUR POUR LA TAXE SCOLAIRE VALUE FOR SCHOOL TAX	RÉSOLUTION NO CERTIFICAT NO
	NOM ET ADRESSE DU PROPRIÉTAIRE NAME AND ADDRESS OF OWNER	OCCUPATION ET AND DÉNOMINATION	MAINTENANCE OF SIDEWALKS FEET FRONTAGE	TERRAIN LAND	BÂTIMENTS ET AUTRES ITCM BUILDINGS AND OTHER ITEMS	VALEUR EXEMPTÉ EXEMPT VALUE	VALEUR IMPOSABLE TAXABLE VALUE					
710164	LOT CHABANEL	350 316										
	LA CITE DE MONTREAL				1050		1050		000		1050	<i>CB</i>
	MARCHE PUBLIC FON 22/11/46											
710162	LOT CHABANEL	350 317										
	LA CITE DE MONTREAL				900		900		000		900	<i>CB</i>
	MARCHE PUBLIC FON 22/11/46											
710168	LOT CHABANEL	350 318										
	LA CITE DE MONTREAL				900		900		000		900	<i>CB</i>
	MARCHE PUBLIC FON 22/11/46											
710169	LOT CHABANEL	350 319										
	LA CITE DE MONTREAL				900		900		000		900	<i>CB</i>
	MARCHE PUBLIC FON 22/11/46											
710170	LOT CHABANEL	350 320										
	LA CITE DE MONTREAL				1000		1000		000		1000	<i>CB</i>
	MARCHE PUBLIC FON 22/11/46											
	BIENAM											
710171	LOT CHABANEL	350 360										
	LA CITE DE MONTREAL				1000		1000		000		1000	<i>CB</i>
	MARCHE PUBLIC FON 22/11/46											

Donc 718107

Donc 718107

Donc 718107

Donc 718107

Donc 718107

Donc 718107

VALUATION ROLL OF IMMOVABLE PROPERTIES FOR THE PERIOD COMMENCING MAY 1ST 1959

RUE - STREET

QUARTIER - WARD

ARRONDISSEMENT ÉLECTORAL DISTRICT

PAR CE ST LAURENT

153

NO DE COMPTE ACCOUNT NO.	EMPLACEMENT DE L'IMMEUBLE LOCATION OF PROPERTY	CADASTRE - SUBDIVISION		ENTRETIEN DES PROTÈGES POS. DE FRONT	VALEUR (DOLLARS SEULEMENT) VALUE (DOLLARS ONLY)				SANS VALEUR WITHOUT VALUE	CODE	VALEUR POUR LA TAXE SCOLAIRE VALUE FOR SCHOOL TAX	RÉSOLUTION NO CERTIFICATE NO
	NOM ET ADRESSE DU PROPRIÉTAIRE NAME AND ADDRESS OF OWNER	OCCUPATION ET DÉNOMINATION	MANTENANCE OF SIDEWALKS FEET FRONTAGE	TERRAIN LAND	BÂTIMENTS ET AUTRES BÂTIMENTS BUILDINGS AND OTHER ITEMS	VALEUR EXEMPTÉ EXEMPT VALUE	VALEUR IMPOSABLE TAXABLE VALUE	VALEUR POUR LA TAXE SCOLAIRE VALUE FOR SCHOOL TAX				
<i>Voie 718107</i>	LOT CHARANEL	350	370									
	LA CITE DE MONTREAL											
	MARCHE PUBLIC NOM 22/1-145											
<i>Voie 718107</i>	LOT CHARANEL	350	371									
	LA CITE DE MONTREAL											
	MARCHE PUBLIC NOM 22/1-145											
<i>Voie 718107</i>	LOT CHARANEL	350	372									
	LA CITE DE MONTREAL											
	MARCHE PUBLIC NOM 22/1-145											
<i>Voie 718107</i>	LOT CHARANEL	350	373									
	LA CITE DE MONTREAL											
	MARCHE PUBLIC NOM 22/1-145											
	STUACHT AVE											
<i>Voie 718107</i>	LOT CHARANEL	350	420									
	LA CITE DE MONTREAL											
	MARCHE PUBLIC NOM 22/1-145											
<i>Voie 718107</i>	LOT CHARANEL	350	421									
	LA CITE DE MONTREAL											
	MARCHE PUBLIC NOM 22/1-145											

VALUATION ROLL OF IMMOVABLE PROPERTIES FOR THE PERIOD COMMENCING MAY 1ST 1959

RUE - STREET

QUARTIER - WARD

ARRONDISSEMENT ÉLECTORAL DISTRICT

PAR DE ST LAURENT

153

NO DE COMPTE ACCOUNT NO.	EMPLACEMENT DE L'IMMEUBLE LOCATION OF PROPERTY	CADASTRE - SUBDIVISION		ENTRETIEN DES TROTTOIRS POS. DE FRONT	VALEUR (DOLLARS SEULEMENT) - VALUE (DOLLARS ONLY)				VOIES VALETS TROTTOIRS SIDEWALKS	CODE	DÉNOMINATION	VALEUR POUR LA TAXE SCOLAIRE VALUE FOR SCHOOL TAX	RÉSOLUTION NO CERTIFICAT NO CERTIFICATE
	NOM ET ADRESSE DU PROPRIÉTAIRE NAME AND ADDRESS OF OWNER	OCCUPATION ET AND DÉNOMINATION	MANTENANCE OF SIDEWALKS FEET FRONTAGE		TERRAIN LAND	BÂTIMENTS ET AUTRES ITEM BUILDINGS AND OTHER ITEMS	VALEUR EXEMPTÉ EXEMPT VALUE	VALEUR IMPOSABLE TAXABLE VALUE					
	LOT CHABANEL	350	422										
	A CITE DE MONTREAL												
	ARSE PUBLIC N° 22/11/46												
	TERRE CAD. 347/349.												
	C P P		A E 235										
	MEILLSUP												
	TANGJAY												
	VERVILLE												
	JEANNE MANCE												
	TOLHURST												
	RUELLE												
718077	254-250 LOT CHABANEL	344	391-2 391-1 DE LA 390-2 390-1 DE LA 389-2 389-1	800 455	3750 1850	83250	87000 1850		15N		87000 1850	art 1047-11 28-1-60	
718088	LOT CHABANEL	344	391-1 DE LA 390-1 DE LA 389-1										
	BARDNE CO LTD 9153 TOLHURST												
	BARDNE CO LTD 9155 TOLHURST			345	1900		1900		15N		1900		

voir 718107

*proposé
voir 718087*

VALUATION ROLL OF IMMOVABLE PROPERTIES FOR THE PERIOD COMMENCING MAY 1ST 1959

RUE - STREET

QUARTIER - WARD

ARRONDISSEMENT ÉLECTORAL DISTRICT

PAROISSE ST LAURENT

23 E

NO DE COMPTE ACCOUNT NO.	EMPLACEMENT DE L'IMMEUBLE LOCATION OF PROPERTY	CADASTRE - SUBDIVISION	ENTRETIEN DES TROTTOIRS POS. DE FRONT	VALEUR (DOLLARS SEULEMENT) VALUE (DOLLARS ONLY)				VIGES MILIEU PROVOISE PREVAISE	CODE	DÉNOMINATION	VALEUR POUR LA TAXE SCOLAIRE VALUE FOR SCHOOL TAX	RÉSOLUTION NO CERTIFICAT CERTIFICATE NO
	NOM ET ADRESSE DU PROPRIÉTAIRE NAME AND ADDRESS OF OWNER	OCCUPATION ET AND DÉNOMINATION	MAINTENANCE OF SIDEWALKS FEET FRONTAGE	TERRAIN LAND	BÂTIMENTS ET AUTRES ITEM BUILDINGS AND OTHER ITEMS	VALEUR EXEMPTÉ EXEMPT VALUE	VALEUR IMPOSABLE TAXABLE VALUE					
	LUMSDEN	A E 236										
	D'IRVAL											
	WAVERLY											
	DE PEIMS	A E 181										
	ST URBAIN											
	CLARK											
718080	LDT CHABANEL	342 P315 DE LA P314 DE LA P313										
	HERVE LANIEL STE GENEVIEVE CTE JACQUES	CULTIVATEUR CARTIER	C 119	2200		2200		11C		2200		
717926	40/48 CHABANEL	342 P315 DE LA P314 DE LA P313										
	HERVE LANIEL STE GENEVIEVE CTE JACQUES CARTIER	CULTIVATEUR	C 25	1100	57300	58400		11C		58400		

VALUATION ROLL OF IMMOVABLE PROPERTIES FOR THE PERIOD COMMENCING MAY 1ST 1959

RUE - STREET

QUARTIER - WARD

ARRONDISSEMENT ÉLECTORAL DISTRICT

PAR DE ST LAURENT

181

NO DE COMPTE ACCOUNT NO.	EMPLACEMENT DE L'IMMEUBLE LOCATION OF PROPERTY	CADASTRE - SUBDIVISION		ENTRETIEN DES TROTTOIRS PDS. DE FRONT	VALEUR (DOLLARS SEULEMENT) - VALUE (DOLLARS ONLY)			VOIES PAVÉS SIDEWALKS	CODE	DÉNOMINATION	VALEUR POUR LA TAXE SCOLAIRE VALUE FOR SCHOOL TAX	RÉSOLUTION NO CERTIFICATE NO
	NOM ET ADRESSE DU PROPRIÉTAIRE NAME AND ADDRESS OF OWNER	OCCUPATION ET AND DÉNOMINATION	MANTENANCE OF SIDEWALKS FEET FRONTAGE	TERRAIN LAND	BÂTIMENTS ET AUTRES ITERS BUILDINGS AND OTHER ITEMS	VALEUR EXEMPTÉ EXEMPT VALUE	VALEUR IMPOSABLE TAXABLE VALUE					
718258 Yr. Roll Supp. See Supp. Roll 1960	LOT CHABANEL	344	1071									
Yr. Roll Supp. See Supp. Roll 1961	RALPH B HUNT CO LTD 9500 BOUL ST LAURENT			110	5350		5350.				5350	
	TERRE 345											
	TERRE 346											
	MEILLEUR											
	C P B		A E 133									
	TERRE 347 A 349											

ANNÉE FISCALE	59 60	CERT. NO.	1011
EFFECTIVE	20/1/59		7-12-59

VALUATION ROLL OF IMMOVABLE PROPERTIES FOR THE PERIOD COMMENCING MAY 1ST 1959

RUE - STREET

QUARTIER - WARD

ARRONDISSEMENT ÉLECTORAL DISTRICT

PAR DE ST LAURENT

181

NO DE COMPTE ACCOUNT NO.	EMPLACEMENT DE L'IMMEUBLE LOCATION OF PROPERTY	CADASTRE - SUBDIVISION	ENTRETIEN DES TROTTOIRS POS. DE FRONT	VALEUR (DOLLARS SEULEMENT) - VALUE (DOLLARS ONLY)				MARCHÉS-VAIS TROTTOIRS SIDEWALKS	CODE	DÉNOMINATION	VALEUR POUR LA TAXE SCOLAIRE VALUE FOR SCHOOL TAX	RÉSOLUTION NO CERTIFICAT NO CERTIFICATE
	NOM ET ADRESSE DU PROPRIÉTAIRE NAME AND ADDRESS OF OWNER	OCCUPATION ET AND DÉNOMINATION	MAINTENANCE OF SIDEWALKS FEET FRONTAGE	TERRAIN LAND	BÂTIMENTS ET AUTRES ITEM BUILDINGS AND OTHER ITEMS	VALEUR EXEMPTÉ EXEMPT VALUE	VALEUR IMPOSABLE TAXABLE VALUE					
717927 /	34 CHABANEL	342 P315 DE LA P314 DE LA P313										
	GUY MESSIEP 1207 BLVD MONT ROY / L ROMEO LAVIGUEUR 1475 EST BLVD ST JOSEPH	INDUSTRIEL INDUSTRIEL	C 273	1250	42150		43400		11C		43400	
717928 /	30 CHABANEL	342 P315 DE LA P314 DE LA P313										
	GUY MESSIEP 1207 BLVD MONT ROY / L ROMEO LAVIGUEUR 1475 EST BLVD ST JOSEPH	INDUSTRIEL INDUSTRIEL	C 277	1250	42150		43400		11C		43400	
	RUELLE BOUL ST LAURENT TRAVERSEZ BOUL ST LAURENT TERRE 342 TERRE 343 TERRE 344 TERRE 345 TERRE 346 MEILLEUR C D P TERRE 347 A 349											
		A B 153										

VALUATION ROLL OF IMMOVABLE PROPERTIES FOR THE PERIOD COMMENCING MAY 1ST 1959

RUE STREET

PAR DE QUARTIER - WARD
ST LAURENT

ARRONDISSEMENT ELECTORAL DISTRICT
153

NO DE COMPTE ACCOUNTING NO.	EMPLACEMENT DE L'IMMEUBLE LOCATION OF PROPERTY	CADASTRE - SUBDIVISION		ENTRETIEN DES TROTTOIRS PDS. DE FRONT	VALEUR (DOLLARS SEULEMENT) - VALUE (DOLLARS ONLY)				VOIES VALDES TROTTOIRS SIDEWALKS	CODE	DÉSIGNATION	VALEUR POUR LA TAXE SCOLAIRE VALUE FOR SCHOOL TAX	RÉSOLUTION NO CERTIFICAT CERTIFICATE NO
	NOM ET ADRESSE DU PROPRIÉTAIRE NAME AND ADDRESS OF OWNER	OCCUPATION ET AND DÉNOMINATION	MANTENANCE OF SIDEWALKS FEET FRONTAGE	TERRAIN LAND	BÂTIMENTS ET AUTRES ITEM BUILDINGS AND OTHER ITEMS	VALEUR EXEMPTÉ EXEMPT VALUE	VALEUR IMPOSABLE TAXABLE VALUE						
710172 V <i>Jan 7/8/07</i>	LOT CHARANEL	350	556										
	LA CITE DE MONTREAL			E	750		750		99E		750	<i>CLB</i>	
	MARCHE PUBLIC NOM 22/11/45												
710180 V <i>Jan 7/8/07</i>	LOT CHABANEL	350	555										
	LA CITE DE MONTREAL			E	750		750		99E		750	<i>CLB</i>	
	MARCHE PUBLIC NOM 22/11/45												
710181 V <i>Jan 7/8/07</i>	LOT CHARANEL	350	554										
	LA CITE DE MONTREAL			E	1000		1000		99E		1000	<i>CLB</i>	
	MARCHE PUBLIC NOM 22/11/45												
	STUART AVE												
710182 V <i>Jan 7/8/07</i>	LOT CHARANEL	350	535										
	LA CITE DE MONTREAL			E	1050		1050		99E		1050	<i>CLB</i>	
	MARCHE PUBLIC NOM 22/11/45												
710183 V <i>Jan 7/8/07</i>	LOT CHARANEL	350	534										
	LA CITE DE MONTREAL			E	900		900		99E		900	<i>CLB</i>	
	MARCHE PUBLIC NOM 22/11/45												
710184 V <i>Jan 7/8/07</i>	LOT CHARANEL	350	533										
	LA CITE DE MONTREAL			E	900		900		99E		900	<i>CLB</i>	
	MARCHE PUBLIC NOM 22/11/45												

VALUATION ROLL OF IMMOVABLE PROPERTIES FOR THE PERIOD COMMENCING MAY 1ST 1959

RUE--STREET

QUARTIER--WARD

ARRONDISSEMENT ÉLECTORAL DISTRICT

PAR DE ST LAURENT

153

NO DE COMPTE ACCOUNT NO.	EMPLACEMENT DE L'IMMEUBLE LOCATION OF PROPERTY	CADASTRE - SUBDIVISION		ENTRETIEN DES TROTTOIRS PER. DE FRONT	VALEUR (DOLLARS SEULEMENT): VALUE (DOLLARS ONLY)			VOIES TROTTOIRS SUEVAUS	CODE	DÉSIGNATION	VALEUR POUR LA TAXE SCOLAIRE VALUE FOR SCHOOL TAX	RÉSOLUTION NO CERTIFICAT NO
	NOM ET ADRESSE DU PROPRIÉTAIRE NAME AND ADDRESS OF OWNER	OCCUPATION ET AND DÉSIGNATION	MANTENANCE OF SIDEWALKS FEET FRONTAGE	TERRAIN LAND	BÂTIMENTS ET AUTRES ITEMS BUILDINGS AND OTHER ITEMS	VALEUR EXEMPTÉ EXEMPT VALUE	VALEUR IMPOSABLE TAXABLE VALUE					
7101854 <i>Voie 718/07</i>	LOT CHABANEL	350	532									
	LA CITE DE MONTREAL			E	900		900		99E		900	<i>LLB</i>
	MARCHE PUBLIC NOM 22/11/46											
7101861 <i>Voie 718/07</i>	LOT CHABANEL	350	531									
	LA CITE DE MONTREAL			E	1050		1050		99E		1050	<i>LLB</i>
	MARCHE PUBLIC NOM 22/11/46											
7101871 <i>Voie 718/07</i>	LOT CHABANEL	350	452									
	LA CITE DE MONTREAL			E	1050		1050		99E		1050	<i>LLB</i>
	MARCHE PUBLIC NOM 22/11/46											
7101881 <i>Voie 718/07</i>	LOT CHABANEL	350	451									
	LA CITE DE MONTREAL			E	900		900		99E		900	<i>LLB</i>
	MARCHE PUBLIC NOM 22/11/46											
7101891 <i>Voie 718/07</i>	LOT CHABANEL	350	450									
	LA CITE DE MONTREAL			E	900		900		99E		900	<i>LLB</i>
	MARCHE PUBLIC NOM 22/11/46											
7101901 <i>Voie 718/07</i>	LOT CHABANEL	350	449									
	LA CITE DE MONTREAL			E	900		900		99E		900	<i>LLB</i>
	MARCHE PUBLIC NOM 22/11/46											

VALUATION ROLL OF IMMOVABLE PROPERTIES FOR THE PERIOD COMMENCING MAY 1ST 1959

RUE - STREET

QUARTIER - WARD

ARRONDISSEMENT ELECTORAL DISTRICT

SAF DE ST LAURENT

153

NO DE COMPTE ACCOUNT NO.	EMPLACEMENT DE L'IMMEUBLE LOCATION OF PROPERTY	CADASTRE - SUBDIVISION	ENTRETIEN DES TROTTOIRS POS. DE FRONT	VALEUR (DOLLARS SEULEMENT) - VALUR (DOLLARS ONLY)		VOIES SPECIALES SIGNALIS CODE	VIGILANCE DES SIGNALIS	VALEUR POUR LA TAXE SCOLAIRE VALUE FOR SCHOOL TAX	RESOLUTION NO CERTIFICAT NO.	
	NOM ET ADRESSE DU PROPRIETAIRE NAME AND ADDRESS OF OWNER	OCCUPATION ET AND DENOMINATION	MANTENANCE OF SIDEWALKS FEET FRONTAGE	TERRAIN LAND	BATIMENTS ET AUTRES ITEM BUILDINGS AND OTHER ITEMS					VALEUR EXEMPT EXEMPT VALUE
7101000	LOT DE CHABANEL A CITE DE MONTREAL MARCHE PUBLIC NOM 22/11/145 BOUL DE L ACADEIE	353 448		1250				1050	200	1050
7101000	LOT DE CHABANEL ANNULEE JAN 26 1960 JACK BOLLICK 3547 STE FAMILLE	350 424		60				60	120	60
7174171	LOT DE CHABANEL ANNULEE JAN 26 1960 ABRAHAM BRAUNSTEIN 4637 KENSINGTON MRS KUGLER IRVING GOLDENBERG HARRY GORDON 46 IRVING GOLDENBERG 5337 COMBERLAND	351 276		950				950	120	950
7174181	LOT DE CHABANEL ANNULEE JAN 26 1960 MARY AGNES WALDRON WIFE OF JAMES JOSEPH WEBBER 71018 CHARLEVOLX	351 275		900				900	120	900
7174191	LOT DE CHABANEL ANNULEE JAN 26 1960 ABRAHAM BRAUNSTEIN 4637 KENSINGTON MRS KUGLER IRVING GOLDENBERG HARRY GORDON 46 IRVING GOLDENBERG 5337 COMBERLAND	351 274		900				900	120	900
7174201	LOT DE CHABANEL CITE DE MONTREAL ABRAHAM BRAUNSTEIN 4637 KENSINGTON MRS KUGLER IRVING GOLDENBERG HARRY GORDON 46 IRVING GOLDENBERG 5337 COMBERLAND MEILLEUR D'AMBIEMENT	351 P-273		800 900				800 900	120	800 900

Exemptes pour rue

ANNÉE FISCALE 59-60 CERT. NO. 111-62
EFFECTIVE 25 JAN 60

ANNÉE FISCALE 59-60 CERT. NO. 111-63
EFFECTIVE 25 JAN 60

ANNÉE FISCALE 59-60 CERT. NO. 113-64
EFFECTIVE 25 JAN 60

ANNÉE FISCALE 59-60 CERT. NO. 114-65
EFFECTIVE 25 JAN 60

ANNÉE FISCALE 59-60 CERT. NO. 115-66
EFFECTIVE 25 JAN 60

VALUATION ROLL OF IMMOVABLE PROPERTIES FOR THE PERIOD COMMENCING MAY 1ST 1959

RUE - STREET

QUARTIER - WARD

ARRONDISSEMENT ÉLECTORAL - DISTRICT

DAR CE ST LAURENT

153

NO DE COMPTE ACCOUNT NO.	EMPLACEMENT DE L'IMMEUBLE LOCATION OF PROPERTY	CADASTRE - SUBDIVISION	ENTRETIEN DES TROTTOIRS POS. DE FRONT	VALEUR (DOLLARS SEULEMENT) VALUE (DOLLARS ONLY)		VOIES TROTTOIRS SUEWALKS	CODE	DÉNOMINATION	VALEUR POUR LA TAKE SCOLAIRE VALUE FOR SCHOOL TAX	RÉSOLUTION NO CERTIFICATE NO
	NOM ET ADRESSE DU PROPRIÉTAIRE NAME AND ADDRESS OF OWNER	OCCUPATION ET AND DÉNOMINATION	MANTENANCE OF SIDEWALKS FEET FRONTAGE	TERRAIN LAND	BÂTIMENTS ET AUTRES ITEM BUILDINGS AND OTHER ITEMS					
717421 Voir Role Supp. See Supp. Roll 1961	LOT DE CHABANEL CITÉ DE MONTRÉAL ABRAHAM BRAUNSTEIN 4627 KENSINGTON DE KUGLER LEVINS SELDENBERG ARRY COHEN 40 IRVING GOLDENBERG 5347 COMARCADE MEILLEUR AMENAGEMENT RUE PROJETEE RUELLE	351 272 P271	E	10400 1000		10400	1000	12	10400 1000	ANNEE FISCALE 59-60 CERT. NO 112-67 EFFECTIVE 26 JAN 60 11 FEB 60
717422 Voir Role Supp. See Supp. Roll 1961	LOT DE CHABANEL CITÉ DE MONTRÉAL JACK ROSENELSON 2/3 6800 HUTCHISON IVANHOE CORR 1/3 MEILLEUR AMENAGEMENT	351 246 P271	E	4200 900		4200	900	16	4200 900	ANNEE FISCALE 59-60 CERT. NO 112-68 EFFECTIVE 26 JAN 60 11 FEB 60
717423 Voir Role Supp. See Supp. Roll 1961	LOT DE CHABANEL CITÉ DE MONTRÉAL JACK ROSENELSON 2/3 6800 HUTCHISON IVANHOE CORR 1/3 MEILLEUR AMENAGEMENT	351 245	E	750		750	750	16	750 750	ANNEE FISCALE 59-60 CERT. NO 112-69 EFFECTIVE 26 JAN 60 11 FEB 60
717424 Voir Role Supp. See Supp. Roll 1961	LOT DE CHABANEL CITÉ DE MONTRÉAL JACK ROSENELSON 2/3 6800 HUTCHISON IVANHOE CORR 1/3 MEILLEUR AMENAGEMENT PTIE 352 (RUE PROJETEE) DE LOUVAIN	351 P244	E	750		750	750	16	750	ANNEE FISCALE 59-60 CERT. NO 112-70 EFFECTIVE 26 JAN 60 11 FEB 60

VALUATION ROLL OF IMMOVABLE PROPERTIES FOR THE PERIOD COMMENCING MAY 1ST 1959

RUE - STREET

QUARTIER - WARD

ARRONDISSEMENT ÉLECTORAL DISTRICT

PAR DE ST LAURENT

153

NO DE COMPTE ACCOUNT NO.	EMPLACEMENT DE L'IMMEUBLE LOCATION OF PROPERTY	CADASTRE - SUBDIVISION	ENTRETIEN DES TROTTOIRS POS. DE FRONT	VALEUR (DOLLARS SEULEMENT) - VALUE (DOLLARS ONLY)		VOIES PUBLICS SÉPARÉES	CODE	RÉVÉLATION	VALEUR POUR LA TAXE SCOLAIRE VALUE FOR SCHOOL TAX	RÉSOLUTION NO CERTIFICAT NO CERTIFICATE
	NOM ET ADRESSE DU PROPRIÉTAIRE NAME AND ADDRESS OF OWNER	OCCUPATION ET DÉNOMINATION	MANTENANCE OF SIDEWALKS FFET FRONTAGE	TERRAIN LAND	BÂTIMENTS ET AUTRES ITEM BUILDINGS AND OTHER ITEMS					
718179 1957	RUE PROJETEE LOT CHABANEL <i>Emerald Bldg Develop. Corp.</i> WALMAN DEVELOPMENTS INC <i>of David Weissman</i> 4885 CARLTON AVE WEN-MAUR HOLDINGS LTD 465 ST JOHN RM 507 <i>480 Roslyn</i>	P-352	N	Ø	70200			N	70200	RESOLUTION NO CERTIFICAT NO CERTIFICATE <i>59-60 7839-037</i> EFFECTIVE <i>8-5-59 28-12-60</i>
718180 1957	LOT CHABANEL <i>Emerald Bldg Develop. Corp.</i> WALMAN DEVELOPMENTS INC <i>of David Weissman</i> 4885 CARLTON AVE WEN-MAUR HOLDINGS LTD 465 ST JOHN RM 507 <i>480 Roslyn</i>	P-352	N	Ø	7950			N	7950	RESOLUTION NO CERTIFICAT NO CERTIFICATE <i>60-61 7843</i> EFFECTIVE <i>8-12-60 28-12-60</i>
	P-353 P-354 RUE PROJETEE HOM. AUTO-ROUTE LOUVAIN ✓ AUTO-ROUTE RUE PROJETEE HOM. P-354 P-353									
718181 1957	LOT LOUVAIN <i>Emerald Bldg Develop. Corp.</i> PARSON ENTERPRISES LTD <i>of David Weissman</i> 480 ROSLYN AVE LOUVAIN DEVELOPMENT LTD <i>480 Roslyn</i>	P-352	N	Ø	7950			N	7950	RESOLUTION NO CERTIFICAT NO CERTIFICATE <i>60-61 7843</i> EFFECTIVE <i>8-12-60 28-12-60</i>
718182 1957	LOT LOUVAIN <i>Emerald Bldg Develop. Corp.</i> PARSON ENTERPRISES LTD <i>of David Weissman</i> 480 ROSLYN AVE LOUVAIN DEVELOPMENT LTD <i>480 Roslyn</i>	P-352	N	Ø	70250				70250	RESOLUTION NO CERTIFICAT NO CERTIFICATE <i>59-60 7842</i> EFFECTIVE <i>8-5-59 28-12-60</i>
	RUE PROJETEE									

VALUATION ROLL OF IMMOVABLE PROPERTIES FOR THE PERIOD COMMENCING MAY 1ST 1959

RUE STREET

QUARTIER - WARD

ARRONDISSEMENT ÉLECTORAL DISTRICT

PAR DE ST LAURENT

153

NO DE COMPTE ACCOUNT NO.	EMPLACEMENT DE L'IMMEUBLE LOCATION OF PROPERTY	CADASTRE - SUBDIVISION	ENTRETIEN DES TROTTOIRS POS. DE FRONT	VALEUR (DOLLARS SEULEMENT) / VALUE (DOLLARS ONLY)			VOIES TROTTOIRS SIDEWALKS	CODE	DÉNOMINATION	VALEUR POUR L. TAXE SCOLAIRE VALUE FOR SCHOOL TAX	RÉSOLUTION NO CERTIFICATE NO
	NOM ET ADRESSE DU PROPRIÉTAIRE NAME AND ADDRESS OF OWNER	OCCUPATION ET DÉNOMINATION	MAINTENANCE OF SIDEWALKS FEET FRONTAGE	TERRAIN LAND	BÂTIMENTS ET AUTRES ITEMS BUILDINGS AND OTHER ITEMS	VALEUR EXEMPTÉ EXEMPT VALUE					
717425 Voir Note Supp. See Supp. Roll 1961	PTIE 352 LOT LOUVAIN OUEST CITÉ DE MONTRÉAL MC EAGHRAN ST MARKET DEVELOPMENT INC ATT GREENBLATT AND GODINSKY 665 STE CATHERINE / APT 333 MEILLEUR AMÉNAGEMENT	A E 153 351 268			750	750	16				ANNÉE FISCALE 59-60 CERT. NO. 1120-71 EFFECTIVE 26 JAN 60 11 FEB 60
717426 Voir Note Supp. See Supp. Roll 1961	LOT DE LOUVAIN OUEST CITÉ DE MONTRÉAL MC EAGHRAN ST MARKET DEVELOPMENT INC ATT GREENBLATT AND GODINSKY 665 STE CATHERINE W APT 333 MEILLEUR AMÉNAGEMENT	351 269			750	750	16		750		ANNÉE FISCALE 59-60 CERT. NO. 1121-72 EFFECTIVE 26 JAN 60 11 FEB 60
717427 Voir Note Supp. See Supp. Roll 1961	LOT DE LOUVAIN OUEST CITÉ DE MONTRÉAL 10A JORON RDSE DE ARMAND BENOIT 1289 LEPINE VILLE ST LAURENT MEILLEUR AMÉNAGEMENT RUE PROJETÉE RUELLE	351 270		1000	1000	1000	12		1000		ANNÉE FISCALE 59-60 CERT. NO. 1122-73 EFFECTIVE 26 JAN 60 11 FEB 60
717428 Voir Note Supp. See Supp. Roll 1961	LOT DE LOUVAIN OUEST CITÉ DE MONTRÉAL 10A JORON RDSE DE ARMAND BENOIT 1289 LEPINE VILLE ST LAURENT MEILLEUR AMÉNAGEMENT	351 298		1000	1000	1000	12		1000		ANNÉE FISCALE 59-60 CERT. NO. 1123-74 EFFECTIVE 26 JAN 60 11 FEB 60
717429 Voir Note Supp. See Supp. Roll 1961	LOT DE LOUVAIN OUEST CITÉ DE MONTRÉAL 10A JORON RDSE DE ARMAND BENOIT 1289 LEPINE VILLE ST LAURENT MEILLEUR AMÉNAGEMENT	351 P-299		800 900	800	800	12		800 900		ANNÉE FISCALE 59-60 CERT. NO. 1124-75 EFFECTIVE 26 JAN 60 11 FEB 60

VALUATION ROLL OF IMMOVABLE PROPERTIES FOR THE PERIOD COMMENCING MAY 1ST 1959

RUE - STREET

QUARTIER - WARD

ARRONDISSEMENT ÉLECTORAL DISTRICT

PAR DE ST LAURENT

153

NO DE COMPTE ACCOUNT NO.	EMPLACEMENT DE L'IMMEUBLE LOCATION OF PROPERTY	CADASTRE - SUBDIVISION	ENTRETIEN DES TROTTOIRS POS. DE FRONT	VALEUR (DOLLARS SEULEMENT) VALUE (DOLLARS ONLY)			VOIES FACTOIRS SIDEWALKS	CODE	DÉSIGNATION	VALEUR POUR LA TAXE SCOLAIRE VALUE FOR SCHOOL TAX	RÉSOLUTION NO CERTIFICAT NO CERTIFICATE
	NOM ET ADRESSE DU PROPRIÉTAIRE NAME AND ADDRESS OF OWNER	OCCUPATION ET AND DÉNOMINATION	MAINTENANCE OF SIDEWALKS FEET FRONTAGE	TERRAIN LAND	BÂTIMENTS ET AUTRES ITCM BUILDINGS AND OTHER ITEMS	VALEUR EXEMPTÉ EXEMPT VALUE					
717430	LOT DE LOUVAIN OUEST 10A JORDON ESTE DE ARMAND BENOIT 1260 LERINE VILLE ST LAURENT	351 330		900				126	900	ANNÉE FISCALE 59-60 EFFECTIVE 26 JAN 1960 CERT NO 1126-76	
717431	LOT DE LOUVAIN OUEST 10A JORDON ESTE DE ARMAND BENOIT 1260 LERINE VILLE ST LAURENT	351 331		900				126	900	ANNÉE FISCALE 59-60 EFFECTIVE 26 JAN 1960 CERT NO 1126-77	
717432	LOT DE LOUVAIN OUEST 10A JORDON ESTE DE ARMAND BENOIT 1260 LERINE VILLE ST LAURENT	351 332		950				126	950	ANNÉE FISCALE 59-60 EFFECTIVE 26 JAN 1960 CERT NO 1126-78	
710153	LOT DE LOUVAIN OUEST JACK DOLLICK 3547 STE FAMILLE	358 446		60				126	60	ANNÉE FISCALE 57-60 EFFECTIVE 26 JAN 1959 CERT NO 1138-79	
710154	LOT DE LOUVAIN OUEST LA CITE DE MONTREAL MARCHÉ PUBLIC NOM 22711746	358 474		1050				905	1050	226	
710155	LOT DE LOUVAIN OUEST LA CITE DE MONTREAL MARCHÉ PUBLIC NOM 22711746	358 475		900				905	900	226	

Empôts pour rue

Join 718107

Join 718107

VALUATION ROLL OF IMMOVABLE PROPERTIES FOR THE PERIOD COMMENCING MAY 1ST 1959

RUE - STREET

QUARTIER - WARD

ARRONDISSEMENT ÉLECTORAL DISTRICT

PAR DE ST LAURENT

153

NO DE COMPTE ACCOUNT NO.	EMPLACEMENT DE L'IMMEUBLE LOCATION OF PROPERTY	CADASTRE - SUBDIVISION		ENTRETIEN DES TROTTOIRS POS. DE FRONT	VALEUR (DOLLARS SEULEMENT) - VALUE (DOLLARS ONLY)			VOIES TROTTOIRS SIDEWALKS	CODE	DÉSIGNATION	VALEUR POUR LA TAXE SCOLAIRE VALUE FOR SCHOOL TAX	RÉSOLUTION NO CERTIFICAT NO
	NOM ET ADRESSE DU PROPRIÉTAIRE NAME AND ADDRESS OF OWNER	OCCUPATION ET AND DÉNOMINATION			TERRAIN LAND	BÂTIMENTS ET AUTRES ITEMS BUILDINGS AND OTHER ITEMS	VALEUR EXEMPTÉ EXEMPT VALUE					
710196 ✓	LOT DE LOUVAIN OUEST	350	476									
	LA CITE DE MONTREAL			E			900	900	99E	900	clb	
	MARCHE PUBLIC NOM 22/11/46											
710197 ✓	LOT DE LOUVAIN OUEST	350	477									
	LA CITE DE MONTREAL			E			900	900	99E	900	clb	
	MARCHE PUBLIC NOM 22/11/46											
710198 ✓	LOT DE LOUVAIN OUEST	350	478									
	CITE DE MONTREAL			E			1050	1050	99E	1050	clb	
	MARCHE PUBLIC NOM 22/11/46											
	BIRNAM											
710199 ✓	LOT DE LOUVAIN OUEST	350	527									
	LA CITE DE MONTREAL			E			1050	1050	99E	1050	clb	
	MARCHE PUBLIC NOM 22/11/46											
710200 ✓	LOT DE LOUVAIN OUEST	350	528									
	CITE DE MONTREAL			E			900	900	99E	900	clb	
	MARCHE PUBLIC NOM 22/11/46											
710201 ✓	LOT DE LOUVAIN OUEST	350	529									
	CITE DE MONTREAL			E			900	900	99E	900	clb	
	MARCHE PUBLIC NOM 22/11/46											

Join 718107

Join 718107

Join 718107

Join 718107

Join 718107

Join 718107

VALUATION ROLL OF IMMOVABLE PROPERTIES FOR THE PERIOD COMMENCING MAY 1ST 1959

RUE - STREET

QUARTIER - WARD

ARRONDISSEMENT ÉLECTORAL DISTRICT

PAR DE ST LAURENT

153

NO DE COMPTE ACCOUNT NO.	EMPLACEMENT DE L'IMMEUBLE LOCATION OF PROPERTY	CADASTRE - SUBDIVISION		ENTRETIEN DES TROTTOIRS POS. DE FRONT	VALEUR (DOLLARS SEULEMENT) VALUE (DOLLARS ONLY)				VOIES PROVISES SUBVAINES	CODE	V. DÉSIGNATION	VALEUR POUR LA TAXE SCOLAIRE VALUE FOR SCHOOL TAX	RÉSOLUTION NO CERTIFICAT NO
	NOM ET ADRESSE DU PROPRIÉTAIRE NAME AND ADDRESS OF OWNER	OCCUPATION ET DÉNOMINATION	MANTENANCE OF SIDEWALKS FEET FRONTAGE	TERRAIN LAND	BÂTIMENTS ET AUTRES BÂTIMENTS AND OTHER ITEMS	VALEUR EXEMPTÉ EXEMPT VALUE	VALEUR IMPOSABLE TAXABLE VALUE						
710202V	LOT DE LOUVAIN OUEST CITE DE MONTREAL MARCHE PUBLIC NOM 22/11/46	350 - 520				900	900		99E		900	<i>llb</i>	
710203V	LOT DE LOUVAIN OUEST CITE DE MONTREAL MARCHE PUBLIC NOM 22/11/46 STUART AVE	350 - 521			1050	1050		99E		1050	<i>llb</i>		
710204V	LOT DE LOUVAIN OUEST CITE DE MONTREAL MARCHE PUBLIC NOM 22/11/46	350 - 528			1000	1000		99E		1000	<i>llb</i>		
710205V	LOT DE LOUVAIN OUEST LA CITE DE MONTREAL MARCHE PUBLIC NOM 22/11/46	350 - 579			750	750		99E		750	<i>llb</i>		
710206V	LOT DE LOUVAIN OUEST LA CITE DE MONTREAL MARCHE PUBLIC NOM 22/11/46 CAD 349 TRAVERSE 27 CAD 349	350 - 580			650	650		99E		650	<i>llb</i>		

Joil 7/8/07

Joil 7/8/07

Joil 7/8/07

Joil 7/8/07

Joil 7/8/07

VALUATION ROLL OF IMMOVABLE PROPERTIES FOR THE PERIOD COMMENCING MAY 1ST 1959

RUE - STREET

QUARTIER - WARD

ARRONDISSEMENT ÉLECTORAL - DISTRICT

DAR DE ST LAURENT

153

NO DE COMPTE ACCOUNT NO.	EMPLACEMENT DE L'IMMEUBLE LOCATION OF PROPERTY	CADASTRE - SUBDIVISION		ENTRETIEN DES TROTTOIRS POS. DE FRONT	VALEUR (DOLLARS SEULEMENT) VALUE (DOLLARS ONLY)			VOIES VERTI- CALLES SIDEWALKS	CODE	Valeur pour la TAXE SCOLAIRE VALUE FOR SCHOOL TAX	RÉSOLUTION NO CERTIFICATE NO
	NOM ET ADRESSE DU PROPRIÉTAIRE NAME AND ADDRESS OF OWNER	OCCUPATION ET DÉNOMINATION	MANTENANCE OF SIDEWALKS FEET FRONTAGE	TERRAIN LAND	BÂTIMENTS ET AUTRES ITEX BUILDINGS AND OTHER ITEMS	VALEUR EXEMPTÉ EXEMPT VALUE	VALEUR IMPOSABLE TAXABLE VALUE				
710207 ✓ <i>Jan 718107</i>	LOT DE LOUVAIN OUEST LA CITE DE MONTREAL MARCHE PUBLIC N°M 22/11/46	350	714	E	700		700		99E	700	<i>CLB</i>
710208 ✓ <i>Jan 718107</i>	LOT DE LOUVAIN OUEST LA CITE DE MONTREAL MARCHE PUBLIC N°M 22/11/46	350	713	E	900		900		99E	900	<i>CLB</i>
710209 ✓ <i>Jan 718107</i>	LOT DE LOUVAIN OUEST LA CITE DE MONTREAL MARCHE PUBLIC N°M 22/11/46 STUART AVE	350	712	E	1000		1000		99E	1000	<i>CLB</i>
710210 ✓ <i>Jan 718107</i>	LOT DE LOUVAIN OUEST CITE DE MONTREAL MARCHE PUBLIC N°M 22/11/46	350	663	E	1050		1050		99E	1050	<i>CLB</i>
710211 ✓ <i>Jan 718107</i>	LOT DE LOUVAIN OUEST LA CITE DE MONTREAL MARCHE PUBLIC N°M 22/11/46	350	662	E	900		900		99E	900	<i>CLB</i>
710212 ✓ <i>Jan 718107</i>	LOT DE LOUVAIN OUEST CITE DE MONTREAL MARCHE PUBLIC N°M 22/11/46	350	661	E	900		900		99E	900	<i>CLB</i>

VALUATION ROLL OF IMMOVABLE PROPERTIES FOR THE PERIOD COMMENCING MAY 1ST 1959

RUE - STREET

QUARTIER - WARD

ARRONDISSEMENT ÉLECTORAL DISTRICT

PAR DE ST LAURENT

153

NO DE COMPTE ACCOUNT NO.	EMPLACEMENT DE L'IMMEUBLE LOCATION OF PROPERTY	CADASTRE - SUBDIVISION		ENTRETIEN DES TROTTOIRS POS. DE FRONT MAINTENANCE OF SIDEWALKS FEET FRONTAGE	VALEUR (DOLLARS SEULEMENT); VALUE (DOLLARS ONLY)				VALEUR POUR LA TAXE SCOLAIRE VALUE FOR SCHOOL TAX	RÉSOLUTION NO CERTIFICAT NO
	NOM ET ADRESSE DU PROPRIÉTAIRE NAME AND ADDRESS OF OWNER	OCCUPATION ET DÉNOMINATION	TERRAIN LAND		BÂTIMENTS ET AUTRES ITEM BUILDINGS AND OTHER ITEMS	VALEUR EXEMPTÉ EXEMPT VALUE	VALEUR IMPOSABLE TAXABLE VALUE	CODE		
710213 <i>Join 718107</i>	LOT DE LOUVAIN OUEST	350 660			900			900	500	185
	CITE DE MONTREAL MARCHÉ PUBLIC NOM 22/11/46									
710214 <i>Join 718107</i>	LOT DE LOUVAIN OUEST	350 659			1050			900	1050	185
	CITE DE MONTREAL MARCHÉ PUBLIC NOM 22/11/46 BIGNAN									
710215 <i>Join 718107</i>	LOT DE LOUVAIN OUEST	350 610			1000			900	1000	185
	CITE DE MONTREAL MARCHÉ PUBLIC NOM 22/11/46									
710216 <i>Join 718107</i>	LOT DE LOUVAIN OUEST	350 639			900			900	900	185
	CITE DE MONTREAL MARCHÉ PUBLIC NOM 22/11/46									
710217 <i>Join 718107</i>	LOT DE LOUVAIN OUEST	350 638			900			900	500	185
	CITE DE MONTREAL MARCHÉ PUBLIC NOM 22/11/46									
710218 <i>Join 718107</i>	LOT DE LOUVAIN OUEST	350 637			900			900	900	185
	CITE DE MONTREAL MARCHÉ PUBLIC NOM 22/11/46									

VALUATION ROLL OF IMMOVABLE PROPERTIES FOR THE PERIOD COMMENCING MAY 1ST 1959

RUE - STREET

QUARTIER - WARD

ARRONDISSEMENT ÉLECTORAL DISTRICT

DAP DE ST LAURENT

153

NO DE COMPTE ACCOUNT NO.	EMPLACEMENT DE L'IMMEUBLE LOCATION OF PROPERTY	CADASTRE - SUBDIVISION	ENTRETIEN DES TROTTOIRS POS. DE FRONT	VALEUR (DOLLARS SEULEMENT) - VALUE (DOLLARS ONLY)				VOIES TROTTOIRS SIDEWALKS	CODE	DÉNOMINATION	VALEUR POUR LA TAXE SCOLAIRE VALUE FOR SCHOOL TAX	RÉSOLUTION NO CERTIFICAT NO CERTIFICATE
	NOM ET ADRESSE DU PROPRIÉTAIRE NAME AND ADDRESS OF OWNER	OCCUPATION ET DÉNOMINATION	MANTENANCE OF SIDEWALKS FEET FRONTAGE	TERRAIN LAND	BÂTIMENTS ET AUTRES ITEM BUILDINGS AND OTHER ITEMS	VALEUR EXEMPTÉ EXEMPT VALUE	VALEUR IMPOSABLE TAXABLE VALUE					
710219	EST DE LOUVAIN OUEST CITE DE MONTREAL MARCHE PUBLIC 100 22/11/46 BOUL DE L ACADIE	350 556										
710220	EST DE LOUVAIN OUEST JACK BELLICK 3547 STE FAMILLE	350 582										
717433	EST DE LOUVAIN OUEST JACK ROSENBLUM 1/2 1900 HUTCHISON IVANHOE COOP	351 347										
717434	LOT DE LOUVAIN OUEST CITÉ DE MONTRÉAL DORIS VIOLET ROBERTSON 4849 GRADIER EDITH AMY ROBERTSON WENHAM MEILLEUR AMENAGEMENT	351 356			210	210	900	12		210	900	ANNÉE FINALE 59-60 1139-80 EFFECTIVE 26 JAN 11 FEV 60
717435	LOT DE LOUVAIN OUEST CITÉ DE MONTRÉAL DORIS VIOLET ROBERTSON 4849 GRADIER EDITH AMY ROBERTSON WENHAM MEILLEUR AMENAGEMENT	351 355			900	900	900	12		900	900	ANNÉE FINALE 59-60 1132-82 EFFECTIVE 26 JAN 11 FEV 60
717436	LOT DE LOUVAIN OUEST CITÉ DE MONTRÉAL JACK ROSENBLUM 2/3 1800 HUTCHISON IVANHOE COOP 1/3 MEILLEUR AMENAGEMENT	351 354			900	900	900	16		900	900	ANNÉE FINALE 59-60 1133-84 EFFECTIVE 26 JAN 11 FEV 60
717437	LOT DE LOUVAIN OUEST McEACHRAN ST. MARNET DEVELOPMENT INC ATT GREENBLATT AND GOODINSKY 160 STE CATHERINE W PM 333 CITÉ DE MONTRÉAL MEILLEUR AMENAGEMENT	351 353			1000	1000	1000	16		1000	1000	ANNÉE FINALE 59-60 1134-85 EFFECTIVE 26 JAN 11 FEV 60 64

Unit 719109

Empropriés pour rue

1961

1961

1961

1961

4.2.410.43M.7.20.41123

VALUATION ROLL OF IMMOVABLE PROPERTIES FOR THE PERIOD COMMENCING MAY 1ST 1959

RUE - STREET

QUARTIER - WARD

ARRONDISSEMENT ÉLECTORAL DISTRICT

PAR DE ST LAURENT

153

NO DE COMPTE ACCOUNT NO.	EMPLACEMENT DE L'IMMEUBLE LOCATION OF PROPERTY	CADASTRE - SUBDIVISION	ENTRETIEN DES TROTTOIRS PDS. DE FRONT	VALEUR (DOLLARS SEULEMENT) - VALUE (DOLLARS ONLY)				VOITURES CARRIAGES SIDEWALKS	CODE	DÉSIGNATION	VALEUR POUR LA TAXE SCOLAIRE VALUE FOR SCHOOL TAX	RÉSOLUTION NO CERTIFICAT NO
	NOM ET ADRESSE DU PROPRIÉTAIRE NAME AND ADDRESS OF OWNER	OCCUPATION ET DÉNOMINATION	MAINTENANCE OF SIDEWALKS FEET FRONTAGE	TERRAIN LAND	BÂTIMENTS ET AUTRES ITEM BUILDINGS AND OTHER ITEMS	VALEUR EXEMPTÉ EXEMPT VALUE	VALEUR IMPOSABLE TAXABLE VALUE					
717438 Voir Role Supp. See Supp. Roll 1961	RUE PROJETEE LOT DE LOUVAIN OUEST CITÉ DE MONTRÉAL JACK ROSENBLUM 1/2 6899 HUTCHISON IVANHOE CORP 1/2 MEILLEUR AMENAGEMENT	351 327		1000		1000	1000	16		600 ANNÉE FISCALE 59-60 EFFECTIVE 26 JAN 1961	125-86 26 JAN 1961	
717439 Voir Role Supp. See Supp. Roll 1961	LOT DE LOUVAIN OUEST CITÉ DE MONTRÉAL JACK ROSENBLUM 1/2 6899 HUTCHISON IVANHOE CORP 1/2 MEILLEUR AMENAGEMENT	351 326		750		750	750	16		750 ANNÉE FISCALE 59-60 EFFECTIVE 26 JAN 1961	126-87 26 JAN 1961	
717440 Voir Role Supp. See Supp. Roll 1961	LOT DE LOUVAIN OUEST CITÉ DE MONTRÉAL JACK ROSENBLUM 1/2 6899 HUTCHISON IVANHOE CORP 1/2 MEILLEUR AMENAGEMENT PTIE 352 DE PORT ROYAL	351 325		750		750	750	16		750 ANNÉE FISCALE 59-60 EFFECTIVE 26 JAN 1961	137-88 26 JAN 1961	

VALUATION ROLL OF IMMOVABLE PROPERTIES FOR THE PERIOD COMMENCING MAY 1ST 1959

RUE - STREET

QUARTIER - WARD
PAR DE ST LAURENT

ARRONDISSEMENT ÉLECTORAL DISTRICT

153

NO DE COMPTE ACCOUNT NO.	EMPLACEMENT DE L'IMMEUBLE LOCATION OF PROPERTY	CADASTRE - SUBDIVISION	ENTRETIEN DES TROTTOIRS POS. DE FRONT	VALEUR (DOLLARS SEULEMENT) - VALUE (DOLLARS ONLY)				VOIES VALES TROTTOIRS SIDEWALKS	CODE	DÉNOMINATION	VALEUR POUR LA TAXE SCOLAIRE VALUE FOR SCHOOL TAX	RÉSOLUTION NO CERTIFICAT NO CERTIFICATE
	NOM ET ADRESSE DU PROPRIÉTAIRE NAME AND ADDRESS OF OWNER			OCCUPATION ET AND DÉNOMINATION	MANTENANCE OF SIDEWALKS FEET FRONTAGE	TERRAIN LAND	BÂTIMENTS ET AUTRES ITEM BUILDINGS AND OTHER ITEMS					
718183 Vote Roll Supp. Sec Supp. Roll 1957	LOT LOUVAIN <i>Emerald Bldg Develop. Corp.</i> WALSHAN DEVELOPMENTS INC <i>of David Weissman</i> 4805 CARLTON AVE <i>490 Roslyn</i>	P-352	N	Ø	22950						22950	RESOLUTION NO CERTIFICAT NO CERTIFICATE
											57-60 1049-1047 EFFECTIVE 1-5-59 28-12-60	
718184 Vote Roll Supp. Sec Supp. Roll 1957	LOT LOUVAIN <i>Emerald Bldg Develop. Corp.</i> WEN-MAUR HOLDINGS LTD <i>of David Weissman</i> 465 ST JOHN RM-507 <i>490 Roslyn</i>	P-352	N	Ø	22950						22950	RESOLUTION NO CERTIFICAT NO CERTIFICATE
											57-60 1049-1047 EFFECTIVE 1-5-59 28-12-60	
718185 Vote Roll Supp. Sec Supp. Roll 1957	LOT LOUVAIN <i>Emerald Bldg Develop. Corp.</i> PAPSON ENTERPRISES LTD <i>of David Weissman</i> 480 ROSLYN AVE <i>490 Roslyn</i>	P-352	N	Ø	22950						22950	RESOLUTION NO CERTIFICAT NO CERTIFICATE
											57-60 1049-1047 EFFECTIVE 1-5-59 28-12-60	
718186 Vote Roll Supp. Sec Supp. Roll 1957	LOT LOUVAIN <i>Emerald Bldg Develop. Corp.</i> LOUVAIN DEVELOPMENTS LTD <i>of David Weissman</i> <i>490 Roslyn</i>	P-352	N	Ø	22950						22950	RESOLUTION NO CERTIFICAT NO CERTIFICATE
											57-60 1049-1047 EFFECTIVE 1-5-59 28-12-60	
	P-353											
	P-354											
	AUTO-ROUTE DE PORT ROYAL											

VALUATION ROLL OF IMMOVABLE PROPERTIES FOR THE PERIOD COMMENCING MAY 1ST, 1959

RUE - STREET

QUARTIER - WARD

ARRONDISSEMENT ÉLECTORAL DISTRICT

PAR DE ST LAURENT

152

NO DE COMPTE ACCOUNT NO.	EMPLACEMENT DE L'IMMEUBLE LOCATION OF PROPERTY	CADASTRE - SUBDIVISION	ENTRETIEN DES TROTTOIRS PDS. DE FRONT	VALEUR (DOLLARS SEULEMENT) - VALUE (DOLLARS ONLY)				VALEUR POUR LA TAXE SCOLAIRE VALUE FOR SCHOOL TAX	RÉSOLUTION NO CERTIFICATE NO
	NOM ET ADRESSE DU PROPRIÉTAIRE NAME AND ADDRESS OF OWNER	OCCUPATION ET DÉNOMINATION	MAINTENANCE OF SIDEWALKS FEET FRONTAGE	TERRAIN LAND	BÂTIMENTS ET AUTRES BÂTIMENTS BUILDINGS AND OTHER ITEMS	VALEUR EXEMPTÉ EXEMPT VALUE	VALEUR IMPOSABLE TAXABLE VALUE		
	PTTE 268	A E 152							
717388	LOT DE PORT ROYAL OUEST JACK ROSENBLUM 1/2 IVANHOE CORP 1/2	351 349 MERCHANT	N	450			450	16N	450
717389	LOT DE PORT ROYAL OUEST JACK ROSENBLUM 1/2 IVANHOE CORP 1/2	351 350 MERCHANT	N	450			450	16N	450
717390	LOT DE PORT ROYAL OUEST JACK ROSENBLUM 2/3 6800 HUTCHISON IVANHOE CORP 1/3	351 351 MERCHANT	N	550			350	16N	550
	RUE PROJÉTÉE								
717391	LOT DE PORT ROYAL OUEST JACK ROSENBLUM 2/3 6800 HUTCHISON IVANHOE CORP 1/3	351 379 MERCHANT	N	600			600	16N	600
717392	LOT DE PORT ROYAL OUEST JACK ROSENBLUM 2/3 6800 HUTCHISON IVANHOE CORP 1/3	351 380 MERCHANT	N	500			500	16N	500
717393	LOT DE PORT ROYAL OUEST JACK ROSENBLUM 2/3 6800 HUTCHISON IVANHOE CORP 1/3	351 381 MERCHANT	N	500			500	16N	500

VALUATION ROLL OF IMMOVABLE PROPERTIES FOR THE PERIOD COMMENCING MAY 1ST 1959

RUE - STREET

QUARTIER - WARD

ARRONDISSEMENT ÉLECTORAL DISTRICT

SAR DE ST LAURENT

152

NO DE COMPTE ACCOUNT NO.	EMPLACEMENT DE L'IMMEUBLE LOCATION OF PROPERTY	CADASTRE - SUBDIVISION	ENTRETIEN DES TROTTOIRS POS. DE FRONT	VALEUR (DOLLARS SEULEMENT) VALUE (DOLLARS ONLY)				VOIES TROTTOIRS SIDEWALKS	CODE	DÉNOMINATION	VALEUR POUR LA TAXE SCOLAIRE VALUE FOR SCHOOL TAX	RÉSOLUTION NO CERTIFICATE NO
	NOM ET ADRESSE DU PROPRIÉTAIRE NAME AND ADDRESS OF OWNER	OCCUPATION ET AND DÉNOMINATION	MAINTENANCE OF SIDEWALKS FEET FRONTAGE	TERRAIN LAND	BÂTIMENTS ET AUTRES ITEM BUILDINGS AND OTHER ITEMS	VALEUR EXEMPTÉ EXEMPT VALUE	VALEUR IMPOSABLE TAXABLE VALUE					
717394 <i>Vol. Roll Supp. 1961</i>	LOT DE PORT ROYAL OUEST JACK ROSENBLOOM 2/3 6800 HUTCHISON IVANHOE CORP 1/3 <i>EXPRO. & POSS. PRÉALABLE C.S.M. pour Boul Acadie</i>	351 P382	N	120 500		120 500		16N		120 500	<i>59-60 1445-383</i> <i>3-3-60 5-4-60</i>	
717395	LOT DE PORT ROYAL OUEST JACK ROSENBLOOM 2/3 6800 HUTCHISON IVANHOE CORP 1/3 <i>EXPRO. & POSS. PRÉALABLE C.S.M. pour Boul Acadie</i>	351 383	N	500		500		16N		500	<i>59-60 1446-384</i> <i>3-3-60 5-4-60</i>	
710221	LOT DE PORT ROYAL OUEST LA CITE DE MONTRÉAL <i>EXPRO. & POSS. PRÉALABLE C.S.M. pour Boul Acadie</i> BOUL DE L ACADIE	350 634	E	50		50	X	9.9E		50	<i>59-60 1447-385</i> <i>3-3-60 5-4-60</i>	
710222	LOT DE PORT ROYAL OUEST NORDIC DEVELOPMENT CORPORATION 6005 COTE DE LIESSE	350 632	N	600		600		16N		600		
710223	LOT DE PORT ROYAL OUEST CREMAZIE INVESTMENT CORP 1010 STE CATHERINE OUEST	350 633	N	500		500		16N		500		
710224	LOT DE PORT ROYAL OUEST CREMAZIE INVESTMENT CORP 1010 STE CATHERINE OUEST	350 634	N	500		500		16N		500		
710225	LOT DE PORT ROYAL OUEST CREMAZIE INVESTMENT CORP 1010 STE CATHERINE OUEST	350 P635	N	450 500		450 500		16N		450 500	<i>60-61 803</i> <i>28-8-60 11-10-60</i>	

VALUATION ROLL OF IMMOVABLE PROPERTIES FOR THE PERIOD COMMENCING MAY 1ST 1959

RUE - STREET

QUARTIER - WARD

ARRONDISSEMENT ÉLECTORAL DISTRICT

SAP DE ST LAURENT

152

NO DE COMPTE ACCOUNT NO.	EMPLACEMENT DE L'IMMEUBLE LOCATION OF PROPERTY	CADASTRE - SUBDIVISION	ENTRETIEN DES TROTTOIRS PDS. DE FRONT	VALEUR (DOLLARS SEULEMENT) - VALUE (DOLLARS ONLY)				TROTTOIRS SIDEWALKS	CODE	VALEUR POUR LA TAXE SCOLAIRE VALUE FOR SCHOOL TAX	RÉSOLUTION NO CERTIFICAT NO CERTIFICATE
	NOM ET ADRESSE DU PROPRIÉTAIRE NAME AND ADDRESS OF OWNER	OCCUPATION ET AND DÉSIGNATION	MAINTENANCE OF SIDEWALKS FEET FRONTAGE	TERRAIN LAND	BÂTIMENTS ET AUTRES ITEM BUILDINGS AND OTHER ITEMS	VALEUR EXEMPTÉ EXEMPT VALUE	VALEUR IMPOSABLE TAXABLE VALUE				
710226N	LOT DE PORT ROYAL OUEST CREMAZIE INVESTMENT CORP 1010 STE CATHERINE OUEST BIRNAM AVE	350 636		280 550			280 550	16N	280 550	60-61 804 289.60 19.10.60	
710227N	LOT DE PORT ROYAL OUEST NORDIC DEVELOPMENT CORPORATION 6005 COTE DE LIESSE	350 665		550			550	16N	550	60-61 805 289.60 19.10.60	
710228N	LOT DE PORT ROYAL OUEST NORDIC DEVELOPMENT CORPORATION 6005 COTE DE LIESSE	350 686		500			500	16N	500	60-61 806 289.60 19.10.60	
710229N	LOT DE PORT ROYAL OUEST NORDIC DEVELOPMENT CORPORATION 6005 COTE DE LIESSE	350 687		500			500	16N	500	60-61 807 289.60 19.10.60	
710230N	LOT DE PORT ROYAL OUEST NORDIC DEVELOPMENT CORPORATION 6005 COTE DE LIESSE	350 688		500			500	16N	500	60-61 808 289.60 19.10.60	
710231N	LOT DE PORT ROYAL OUEST NORDIC DEVELOPMENT CORPORATION 6005 COTE DE LIESSE STUART AVE	350 689		600			600	16N	600	60-61 809 289.60 19.10.60	
710232N	LOT DE PORT ROYAL OUEST NORDIC DEVELOPMENT CORPORATION 6005 COTE DE LIESSE	350 736		550			550	16N	550	60-61 810 289.60 19.10.60 68	

Annulé et portés au cpte 718.75 folio 19A

VALUATION ROLL OF IMMOVABLE PROPERTIES FOR THE PERIOD COMMENCING MAY 1ST 1959

RUE STREET

QUARTIER - WARD
SAP DE ST LAURENT

ARRONDISSEMENT ÉLECTORAL DISTRICT
152

NO DE COMPTE ACCOUNT NO.	EMPLACEMENT DE L'IMMEUBLE LOCATION OF PROPERTY		CADASTRE - SUBDIVISION	ENTRETIEN DES TROTTOIRS PDS. DE FRONT MAINTENANCE OF SIDEWALKS FEET FRONTAGE	VALEUR (DOLLARS SEULEMENT) - VALUE (DOLLARS ONLY)		VOIES PUBLIQUES TROTTOIRS SIDEWALKS	CODE	VALEUR POUR LA TAXE SCOLAIRE VALUE FOR SCHOOL TAX	RÉSOLUTION NO CERTIFICAT NO
	NOM ET ADRESSE DU PROPRIÉTAIRE NAME AND ADDRESS OF OWNER	OCCUPATION ET DÉNOMINATION			TERRAIN LAND	BÂTIMENTS ET AUTRES BÂTIMENTS AND OTHER ITEMS				
710237	LOT DE PORT ROYAL OUEST		350 737							
	NORDIC DEVELOPMENT CORPORATION 4005 COTE DE L'ESSE									6061 811 28-9-60 19-10-60
710234	LOT DE PORT ROYAL OUEST		358 700							
	NORDIC DEVELOPMENT CORPORATION 4005 COTE DE L'ESSE									6061 812 28-9-60 19-10-60
	CAD 350 C P R									
717851	LOT DE PORT ROYAL OUEST		347 3							
	QUEBEC HYDRO ELECTRIC COMMISSION (HYDRO QUEBEC) 107 CRAIG WEST				18700 18500	18700 18500		94E	18700 18500	ANNÉE FISCALE 59-60 CERT. NO. 536-537 EFFECTIVE 2-4-60 18-5-60
	MEILLEUR TANGJAY									
718140	Lot de Port Royal Harry K. Field. Jack K. Field. 18 Kenfrew Ave, Westmount.		346 888		7700 11000 4700	7700 11000 4700			7700 11000 4700	ANNÉE FISCALE 59-60 CERT. NO. 1281 EFFECTIVE 13-11-59 18-2-60 59-60 879 28-9-59 28-1-59
718141	Lot de Port Royal O. Harry K. Field Jack K. Field 18 Kenfrew Ave, Westmount		346 889 890		13900 11000 10550	152100			166000 11000 10550	ANNÉE FISCALE 59-60 CERT. NO. 1008 EFFECTIVE 13-11-59 18-2-60 10550 59-60 880 28-9-59 28-1-59
718142	Lot de Port Royal Harry K. Field Jack K. Field 18 Kenfrew Ave, Westmount		346 890		2900 3400				2900 3400	59-60 881 28-9-59 28-1-59
718143	Lot de Port Royal Harry K. Field Jack K. Field 18 Kenfrew Ave, Westmount		346 891		6750				6750	ANNÉE FISCALE 59-60 CERT. NO. 1009 EFFECTIVE 13-11-59 18-2-60 59-60 882 28-9-59 28-1-59
718144	Lot de Port Royal Harry K. Field Jack K. Field 18 Kenfrew Ave, Westmount		346 892		6800				6800	59-60 883 28-9-59 28-1-59

*Annulé et porté
au cpte 718175 folio 19A*

Voir Role Supp.
See Supp. Roll 1960

Voir Role Supp.
See Supp. Roll 1960

Voir Role Supp.
See Supp. Roll 1960

Voir Role Supp.
See Supp. Roll 1960

Voir Role Supp.
See Supp. Roll 1960

VALUATION ROLL OF IMMOVABLE PROPERTIES FOR THE PERIOD COMMENCING MAY 1ST, 1959

RUE - STREET

QUARTIER - WARD

ARRONDISSEMENT ÉLECTORAL DISTRICT

PAR DEST LAURENT

270

NO DE COMPTE ACCOUNT NO.	EMPLACEMENT DE L'IMMEUBLE LOCATION OF PROPERTY	CADASTRE - SUBDIVISION		ENTRETIEN DES TROTTOIRS POS. DE FRONT	VALEUR (DOLLARS SEULEMENT) - VALUE (DOLLARS ONLY)			VOIES FRONTIÈRES SIDEWALKS	CODE	DÉNOMINATION	VALEUR POUR LA TAXE SCOLAIRE VALUE FOR SCHOOL TAX	RÉSOLUTION NO CERTIFICAT NO
	NOM ET ADRESSE DU PROPRIÉTAIRE NAME AND ADDRESS OF OWNER	OCCUPATION ET AND DÉNOMINATION	MANTENANCE OF SIDEWALKS FEET FRONTAGE		TERRAIN LAND	BÂTIMENTS ET AUTRES ITEM BUILDINGS AND OTHER ITEMS	VALEUR EXEMPTÉ EXEMPT VALUE					
718167 Vdr Role Supp. See Supp. Roll 1961	400 LOT DE PORT ROYAL <i>Belconda Builders Corporation, 155 Port Royal</i> <i>Moses Janofsky & al., 5716 Road Ave.</i> GOLCONDA BUILDERS CORPORATION	345	1167	72	4 900	63 400	63 400 4 900	N J			63 400 4 900	Res 1060-1061 (11-1-61) Res 1-1-60
718168 Vdr Role Supp. See Supp. Roll 1961	380 LOT DE PORT ROYAL <i>Belconda Builders Corporation, 155 Port Royal</i> <i>Moses Janofsky & al., 5716 Road Ave.</i> GOLCONDA BUILDERS CORPORATION	345	1168	72	4 850	63 950	63 950 4 850	N J			63 950 4 850	Res 1063 (11-1-61) Res 4-4-60 Res 30-4-60

CERT. NO. 509
 59-60
 4-4-60 4-5-60
 EFFECTIVE 4-4-60 4-5-60

VALUATION ROLL OF IMMOVABLE PROPERTIES FOR THE PERIOD COMMENCING MAY 1ST 1959

RUE - STREET

QUARTIER - WARD

ARRONDISSEMENT ÉLECTORAL DISTRICT

PAR DE ST LAURENT

152

NO DE COMPTE ACCOUNT NO.	EMPLACEMENT DE L'IMMEUBLE LOCATION OF PROPERTY	CADASTRE - SUBDIVISION	ENTRETIEN DES TROTTOIRS POS. DE FRONT	VALEUR (DOLLARS SEULEMENT) - VALUE (DOLLARS ONLY)				VOIES TROTTOIRS SIDEWALKS	CODE	DÉNOMINATION	VALEUR POUR LA TAXE SCOLAIRE VALUE FOR SCHOOL TAX	RÉSOLUTION NO CERTIFICAT NO
	NOM ET ADRESSE DU PROPRIÉTAIRE NAME AND ADDRESS OF OWNER	OCCUPATION ET AND DÉNOMINATION	MANTENANCE OF SIDEWALKS FEET FRONTAGE	TERRAIN LAND	BÂTIMENTS ET AUTRES BUILDINGS AND OTHER ITEMS	VALEUR EXEMPTÉ EXEMPT VALUE	VALEUR IMPOSABLE TAXABLE VALUE					
710022 Vr Rol Supp. See Supp. Roll 1960 Vr Rol Supp. See Supp. Roll 1961	380 LOT DE PORT ROYAL OUEST	345 697 1169 696 695 694 P693 P692 723 729 726 727 P726	72 213	4850 14600	63950	63950 4850 14600	11			63950 4850 14600	Cont 1062(11-1-61) Ann 1-1-60 Ann 3-4-60	
	Molconda Builders Corporation 155 Port Royal MOSES YANOFKY 5716 RAND AVE SAUL GROSSMAN RUELLE JEANNE MANCE	MNF TR										
710076	694 DE PORT ROYAL OUEST	345 P829 P828 P827 P826 P825	412	2800 28000	37000	37000	15				CRS. 10	
	PANTINO AND MONDELLO LIMITED 294 DE PORT ROYAL OUEST											
	PAR DE ST LAURENT											

ANNEE FISCALE 69.60.507
EFFECTIVE 4.8.60.5-60

ANNEE FISCALE
EFFECTIVE

VALUATION ROLL OF IMMOVABLE PROPERTIES FOR THE PERIOD COMMENCING MAY 1ST 1959

RUE STREET

QUARTIER WARD

ARRONDISSEMENT ÉLECTORAL DISTRICT

PAR DE ST LAURENT

152

NO DE COMPTE ACCOUNT NO.	EMPLACEMENT DE L'IMMEUBLE LOCATION OF PROPERTY	CADASTRE - SUBDIVISION		ENTRETIEN DES TROTTOIRS POS. DE FRONT	VALEUR (DOLLARS SEULEMENT) VALUE (DOLLARS ONLY)		VOIES PROFONDEUR SIDEWALKS	CODE	DÉSIGNATION	VALEUR POUR LA TAXE SCOLAIRE VALUE FOR SCHOOL TAX	RÉSOLUTION NO CERTIFICAT NO
	NOM ET ADRESSE DU PROPRIÉTAIRE NAME AND ADDRESS OF OWNER	OCCUPATION ET AND DÉSIGNATION	MANTENANCE OF SIDEWALKS FEET FRONTAGE	TERRAIN LAND	BÂTIMENTS ET AUTRES BUILDINGS AND OTHER ITEMS	VALEUR EXEMPTÉ EXEMPT VALUE					
712538	RUELLE 330 PORT ROYAL OUEST VALEUR A 712538	345	763 ETC.								
718148	9680 LOT DE PORT ROYAL OUEST MORRIS STOLOVITCH 2265 BEAUDET VILLE ST LAURENT	345	760 P-759 P-764 796 795 794 793 P-792		1600 9100	40900	40900 1600 9100			40900 1600 9100	Contr. n. 15 (10-4-61) du 8-8-59 au 30-4-60
718149	Lot De Port Royal Ouest Morris Stolovitch 2365 Beaudet Ville St Laurent	345	P764 796 795 744 793 P792	83	7500		7500			7500	
719076	294 DE PORT ROYAL OUEST FANTINO AND MONDELLO LIMITED 294 DE PORT ROYAL OUEST	345	1170 P-829 P-828 P-827 P-826 P-825	41 2	2800	28200	31000			31000	31000 eff. 1960-61

ANNÉE FISCALE	59-60	CERT. NO.	926
EFFECTIVE	2-9-59		3-11-59

ANNÉE FISCALE	59-60	CERT. NO.	915
EFFECTIVE	2-9-59		2-11-59

ANNÉE FISCALE	59-60	CERT. NO.	916
EFFECTIVE	2-9-59		2-11-59

ANNÉE FISCALE	60-61	CERT. NO.	764
EFFECTIVE	26-5-60		7-10-60

VALUATION ROLL OF IMMOVABLE PROPERTIES FOR THE PERIOD COMMENCING MAY 1ST 1959

RUE - STREET

QUARTIER - WARD

ARRONDISSEMENT ELECTORAL DISTRICT

PAN DE ST-LAURENT

152

NO DE COMPTE ACCOUNT NO.	EMPLACEMENT DE L'IMMEUBLE LOCATION OF PROPERTY	CADASTRE - SUBDIVISION OCCUPATION ET ANO DENOMINATION	ENTRETIEN DES TROTTOIRS PDS. DE FRONT MAINTENANCE OF SIDEWALKS FEET FRONTAGE	VALEUR (DOLLARS SEULEMENT) - VALUE (DOLLARS ONLY)				VOIES VALEES TROTTOIRS SIDEWALKS	CODE	DENOMINATION	VALEUR POUR LA TAXE SCOLAIRE VALUE FOR SCHOOL TAX	RESOLUTION NO CERTIFICATE NO
	NOM ET ADRESSE DU PROPRIETAIRE NAME AND ADDRESS OF OWNER			TERRAIN LAND	BATIMENTS ET AUTRES ITEM BUILDINGS AND OTHER ITEMS	VALEUR EXEMPT EXEMPT VALUE	VALEUR IMPOSABLE TAXABLE VALUE					
718077	290 DE PORT ROYAL OUEST	345 1171 P829 P828 P827 P826 P825 P830										
	PASCAL GRANITO 7190 DES ECORES	INDUSTRIEL C	417	3100 4500	23700		26800 78700		11C	26800 4400		CRS.
718174	LOT PORT ROYAL OUEST DASCAL GRANITO, 7190 DES ECORES	345 P830	8	1200			1200					60-61 765 EFFECTIVE 20-5-60 7-10-60
718057	LOT DE PORT ROYAL OUEST	344 P658 690 DE LA 689 DE LA 688 DE LA 687 DE LA P686 P691										60-61 762 EFFECTIVE 20-5-60 7-10-60
	ROLLAND LACASSE 9 ST PAUL STE AGATHE DES MONZS QUE	CAMIONNEUR C		7900	17900		17900 7900		12C	17900 7900		5. al. 60-61 (147-81) 20-5-10-60

VALUATION ROLL OF IMMOVABLE PROPERTIES FOR THE PERIOD COMMENCING MAY 1ST 1959

RUE - STREET

QUARTIER - WARD

ARRONDISSEMENT - ELECTORAL DISTRICT

CAR DE ST LAURENT

152

NO DE COMPTE ACCOUNT NO.	EMPLACEMENT DE L'IMMEUBLE LOCATION OF PROPERTY	CADASTRE - SUBDIVISION		ENTRETIEN DES TROTTOIRS POS. DE FRONT	VALEUR (DOLLARS SEULEMENT) - VALUE (DOLLARS ONLY)				VOIES TROTTOIRS SIDEWALKS	CODE	DENOMINATION	VALEUR POUR LA TAXE SCOLAIRE VALUE FOR SCHOOL TAX	RESOLUTION NO CERTIFICAT NO CERTIFICATE
	NOM ET ADRESSE DU PROPRIETAIRE NAME AND ADDRESS OF OWNER	OCCUPATION ET AND DENOMINATION	MANTENANCE OF SIDEWALKS FEET FRONTAGE		TERRAIN LAND	BATIMENTS ET AUTRES ITEM BUILDINGS AND OTHER ITEMS	VALEUR EXEMPT EXEMPT VALUE	VALEUR IMPOSABLE TAXABLE VALUE					
718058 Air Role Supp. ce Supp. Roll 1960	LOT DE PORT ROYAL OUEST ROLLAND LACASSE 9 ST PAUL STE AGATHE DES MONZS RUELLE	344	723 DE LA 722 DE LA 721 DE LA 720 DE LA P719 P724		7050	28750		28750 7050	12C		28750 7050	Cell 943 (6-11-59)	
718063	LOT DE PORT ROYAL OUEST CANADIAN PETROLEUM COMPANY LIMITED 467 ST GREGOIRE	344	P724 756 DE LA 755 DE LA 754 DE LA 753 DE LA P752 757		7900			7900	16N		7900		

VALUATION ROLL OF IMMOVABLE PROPERTIES FOR THE PERIOD COMMENCING MAY 1ST 1959

RUE - STREET

QUARTIER - WARD

ARRONDISSEMENT ÉLECTORAL DISTRICT

DAR DE ST LAURENT

152

NO DE COMPTE ACCOUNT NO.	EMPLACEMENT DE L'IMMEUBLE LOCATION OF PROPERTY	CADASTRE - SUBDIVISION		ENTRETIEN DES TROTTOIRS POS. DE FRONT	VALEUR (DOLLARS SEULEMENT) VALUE (DOLLARS ONLY)			MONTRES-VUE TROTTOIRS SIDEWALKS	CODE	VALEUR POUR LA TAXE SCOLAIRE VALUE FOR SCHOOL TAX	RÉSOLUTION NO CERTIFICAT NO CERTIFICATE
	NOM ET ADRESSE DU PROPRIÉTAIRE NAME AND ADDRESS OF OWNER	OCCUPATION ET DÉNOMINATION	MAINTENANCE OF SIDEWALKS FEET FRONTAGE	TERRAIN LAND	BÂTIMENTS ET AUTRES ITEM BUILDINGS AND OTHER ITEMS	VALEUR EXEMPTÉ EXEMPT VALUE	VALEUR IMPOSABLE TAXABLE VALUE				
718064	LOT DE PORT ROYAL OUEST	344	789 DE LA 788 DE LA 787 DE LA 786 DE LA P785 P790								
	CANADIAN PETROLEUM COMPANY LIMITED 467 ST GREGOIRE				7050		7050		16N	7050	
718079	LOT DE PORT ROYAL OUEST	344	790-1 822 DE LA 821 DE LA 820 DE LA 819 DE LA 818-1								
	MORRIS BLOOMFIELD BRONARD STEIN 160 DE PORT ROYAL OUEST	MZNRTR MZRTR			7100		7100		12J	7100	
	WAVEPLY ST URBAIN CLARK BOUL ST LAURENT	344	790-1								

VALUATION ROLL OF IMMOVABLE PROPERTIES FOR THE PERIOD COMMENCING MAY 1ST 1959

RUE - STREET

QUARTIER - WARD
PAR DE ST LAURENT

ARRONDISSEMENT ELECTORAL DISTRICT
152

NO DE COMPTE ACCOUNT NO.	EMPLACEMENT DE L'IMMEUBLE LOCATION OF PROPERTY	CADASTRE - SUBDIVISION	ENTRETIEN DES TROTTOIRS POS. DE FRONT	VALEUR (DOLLARS SEULEMENT) - VALUE (DOLLARS ONLY)			VOIES TROTTOIRS SIDEWALKS	CODE	DÉSIGNATION	VALEUR POUR LA TAXE SCOLAIRE VALUE FOR SCHOOL TAX	RÉSOLUTION NO CERTIFICAT CERTIFICATE NO
	NOM ET ADRESSE DU PROPRIÉTAIRE NAME AND ADDRESS OF OWNER	OCCUPATION ET DÉNOMINATION AND DENOMINATION	MANTENANCE OF SIDEWALKS FEET FRONTAGE	TERRAIN LAND	BÂTIMENTS ET AUTRES ITEM BUILDINGS AND OTHER ITEMS	VALEUR EXEMPTÉ EXEMPT VALUE					
718085 ✓	TRAVERSEZ BOUL ST LAURENT CLARK ST UPSAIN WAVEPLY										
	191/195 DE PORT ROYAL OUEST	344 985									
		986									
		987									
		988									
		989									
		990									
		996	300		13950	148050	162000			162000	
		995	150		6250	111950	125800			125800	
		994	N		6250	56250	62500		15 N	62500	
		993 992 991									
		LA DELICIEUSE LIMITEE DELICIOUS FOOD PRODUCT LIMITED 195 DE PORT ROYAL OUEST									
	DIRVAL LUMSDEN TOLHURST VERVILLE JEANNE MANCE VERVILLE TANGUAY NEILLEUR										
	PAR DE ST LAURENT										

Sub 237-239
(28-8-61)
du 15-60
Sub 725(83-63)
du 1-7-61

VALUATION ROLL OF IMMOVABLE PROPERTIES FOR THE PERIOD COMMENCING MAY 1ST 1959

RUE - STREET

QUARTIER - WARD

ARRONDISSEMENT ÉLECTORAL DISTRICT

PAR DE ST-LAURENT

152

NO DE COMPTE ACCOUNT NO.	EMPLACEMENT DE L'IMMEUBLE LOCATION OF PROPERTY	CADASTRE - SUBDIVISION	ENTRETIEN DES TROTTOIRS FDS. DE FRONT	VALEUR (DOLLARS SEULEMENT) - VALUE (DOLLARS ONLY)				VOIES TROTTOIRS SIDEWALKS	CODE	VALEUR POUR LA TAXE SCOLAIRE VALUE FOR SCHOOL TAX	RÉSOLUTION NO CERTIFICAT NO CERTIFICATE NO
	NOM ET ADRESSE DU PROPRIÉTAIRE NAME AND ADDRESS OF OWNER	OCCUPATION ET AND DÉNOMINATION	MAINTENANCE OF SIDEWALKS FEET FRONTAGE	TERRAIN LAND	BÂTIMENTS ET AUTRES ITEM BUILDINGS AND OTHER ITEMS	VALEUR EXEMPTÉ EXEMPT VALUE	VALEUR IMPOSABLE TAXABLE VALUE				
719101	435-445 LOT DE PORT ROYAL OUEST	346 893									
		346 895									
		346 896									
		346 897									
		346 898									
		346 899									
		346 900									
		346 901									
		346 902									
		346 903									
		346 904									
		346 905									
		346 906									
		346 907									
		346 908									
		346 909									
		346 910									
		346 911									
		346 912									
		346 913									
		346 914									
		346 915									
		346 916									
		346 917									
		346 918									
		346 919									
		346 920									
		346 921									
		346 922									
		346 923									
		346 924									
		346 925									
		346 927									
	DOMINIC SUPPORTS AND FORMS LIMITED 929 PERREAU LANE			58500	202000		202000 58500	16N		Eff 1960-61 but 1001(5-1-61) See 1-5-60 Eff 60-61	
717853	590 SAUVE OUEST	347 1									
	COMMISSION HYDRO ELECTRIQUE DE QUEBEC 107 CRAIG OUEST			122500	435200	557700 X		94E	557700	CRS.M	

ANNÉE FISCALE 60-61
EFFECTIVE 1-6-60

VALUATION ROLL OF IMMOVABLE PROPERTIES FOR THE PERIOD COMMENCING MAY 1ST 1959

RUE STREET

PAR DE QUARTIER WARD

ARRONDISSEMENT SECTORAL DISTRICT

152

NO DE COMPTE ACCOUNT NO.	EMPLACEMENT DE L'IMMEUBLE LOCATION OF PROPERTY		CADASTRE - SUBDIVISION	ENTRETIEN DES TROTTOIRS PDS. DE FRONT MAINTENANCE OF SIDEWALKS FEET FRONTAGE	VALEUR (DOLLARS SEULEMENT) - VALUE (DOLLARS ONLY)		VALEUR POUR LA TAXE SCOLAIRE VALUE FOR SCHOOL TAX	RÉSOLUTION NO CERTIFICAT NO CERTIFICATE
	NOM ET ADRESSE DU PROPRIÉTAIRE NAME AND ADDRESS OF OWNER	OCCUPATION ET DÉNOMINATION			TERRAIN LAND	BÂTIMENTS ET AUTRES ITEM BUILDINGS AND OTHER ITEMS		
710235	LOT DE PORT ROYAL OUEST	350 870	N	500		500	16N	500
710236	LOT DE PORT ROYAL OUEST	350 871	N	500		500	16N	500
710237	LOT DE PORT ROYAL OUEST	350 870	N	550		550	16N	550
710238	LOT DE PORT ROYAL OUEST	350 821	N	600		600	16N	600
710239	LOT DE PORT ROYAL OUEST	350 P820	N	10 500		10 500	16N	10 500
710240	LOT DE PORT ROYAL OUEST	350 P819	N	170 500		170 500	16N	170 500

60-61 813
289.60 19-10-60

*Annulé et porté au cpte 718175
folio 19A*

60-61 814
289.60 19-10-60

60-61 815
289.60 19-10-60

60-61 816
289.60 19-10-60

60-61 817
289.60 19-10-60

60-61 818
289.60 19-10-60

VALUATION ROLL OF IMMOVABLE PROPERTIES FOR THE PERIOD COMMENCING MAY 1ST 1959

RUE - STREET

QUARTIER - WARD

ARRONDISSEMENT ÉLECTORAL DISTRICT

PAR DE ST LAURENT

152

NO DE COMPTE ACCOUNT NO.	EMPLACEMENT DE L'IMMEUBLE LOCATION OF PROPERTY	CADASTRE - SUBDIVISION	ENTRETIEN DES TROTTOIRS POS. DE FRONT	VALEUR (DOLLARS SEULEMENT) - VALUE (DOLLARS ONLY)				NOTES VALEUR TERRAIN SIDEWALKS	CODE	DÉNOMINATION	VALEUR POUR LA TAXE SCOLAIRE VALUE FOR SCHOOL TAX	RÉSOLUTION NO CERTIFICAT NO
	NOM ET ADRESSE DU PROPRIÉTAIRE NAME AND ADDRESS OF OWNER	OCCUPATION ET DÉNOMINATION	MAINTENANCE OF SIDEWALKS FEET FRONTAGE	TERRAIN LAND	BÂTIMENTS ET AUTRES ITEM BUILDINGS AND OTHER ITEMS	VALEUR EXEMPTÉ EXEMPT VALUE	VALEUR IMPOSABLE TAXABLE VALUE					
710241	LOT DE PORT ROYAL OUEST SHELDON BLOOMFIELD 4521 PARK AVE ATT J J SCHUBERT P O BOX 68 OUTREMONT P Q	350 P818		350 500			250 500	12	J	350 500	6061 819 28960 19-10-60	
710242	LOT DE PORT ROYAL OUEST SHELDON BLOOMFIELD 4521 PARK AVE ATT J J SCHUBERT P O BOX 68 OUTREMONT P Q SIRNAM	350 P817		550 500			550 500	12	J	550 500	6061 820 28960 19-10-60	
710243	LOT DE PORT ROYAL OUEST NORDIC DEVELOPMENT CORPORATION 6005 COTE DE LIESSE	350 768			600		600	16	N	600		
710244	LOT DE PORT ROYAL OUEST NORDIC DEVELOPMENT CORPORATION 6005 COTE DE LIESSE	350 767			500		500	16	N	500		
710245	LOT DE PORT ROYAL OUEST NORDIC DEVELOPMENT CORPORATION 6005 COTE DE LIESSE	350 766			500		500	16	N	500		
710246	LOT DE PORT ROYAL OUEST LOUIS TAFLER 5022 AVE VICTORIA	350 765			500		500	12	J	500		

VALUATION ROLL OF IMMOVABLE PROPERTIES FOR THE PERIOD COMMENCING MAY 1ST 1959

RUE - STREET

QUARTIER - WARD

ARRONDISSEMENT (ELECTORAL DISTRICT)

PAR DE ST LAURENT

152

NO DE COMPTE ACCOUNT NO.	EMPLACEMENT DE L'IMMEUBLE LOCATION OF PROPERTY	CADASTRE - SUBDIVISION	ENTRETIEN DES TROTTOIRS POS. DE FRONT	VALEUR (DOLLARS SEULEMENT) VALUE (DOLLARS ONLY)		VOIES VERTES TROTTOIRS SIDEWALKS	CODE	DÉNOMINATION	VALEUR POUR LA TAXE SCOLAIRE VALUE FOR SCHOOL TAX	RÉSOLUTION NO CERTIFICAT NO
	NOM ET ADRESSE DU PROPRIÉTAIRE NAME AND ADDRESS OF OWNER	OCCUPATION ET AND DÉNOMINATION	MAINTIENANCE OF SIDEWALKS FEET FRONTAGE	TERRAIN LAND	BATIMENTS ET AUTRES ITEM BUILDINGS AND OTHER ITEMS					
7102471	LOT DE PORT ROYAL OUEST LOUIS TAFLER 5022 AVE VICTORIA BOUL DE L'ACADIE	350 764		550				12J	550	
7102480	LOT DE PORT ROYAL OUEST SAM BERNSTEIN 2692 BEDFORD ROAD EXPRO. & POSSE. PRELIMB. C.S.M. pour Acadie	350 740		70				12K	70	58-60 14-48-380 3-3-60 5-4-60
7173960	LOT DE PORT ROYAL OUEST SAM BERNSTEIN 2692 BEDFORD ROAD EXPRO. & POSSE. PRELIMB. C.S.M. pour Paul Acadie	351 438		500				12J	500	59-60 14-48-387 3-3-60 5-4-60
7173971	LOT DE PORT ROYAL OUEST MARY I C SIFTON WID OF J H SIMMONS 426 SHERBROOKE OUEST APT 8 ATT GUARDIAN TRUST CO 618 ST JAMES <i>(EXPRO. & POSSE. PRELIMB. C.S.M. pour Paul Acadie)</i>	351 P437		60 500				12P	60 500	59-60 14-48-387 3-3-60 5-4-60
7173981	LOT DE PORT ROYAL OUEST MARY I C SIFTON WID OF J H SIMMONS 426 SHERBROOKE OUEST APT 8 ATT GUARDIAN TRUST CO 618 ST JAMES <i>(EXPRO. & POSSE. PRELIMB. C.S.M. pour Paul Acadie)</i>	351 P436		500				12P	500	59-60 14-48-387 3-3-60 5-4-60
7173991	LOT DE PORT ROYAL OUEST MARY I C SIFTON WID OF J H SIMMONS 426 SHERBROOKE OUEST APT 8 ATT GUARDIAN TRUST CO 618 ST JAMES	351 435		500				12P	500	

VALUATION ROLL OF IMMOVABLE PROPERTIES FOR THE PERIOD COMMENCING MAY 1ST 1959

RUE - STREET

QUARTIER - WARD

ARRONDISSEMENT ÉLECTORAL DISTRICT

SAR. DE ST LAURENT

152

NO DE COMPTE ACCOUNT NO.	EMPLACEMENT DE L'IMMEUBLE LOCATION OF PROPERTY	CADASTRE - SUBDIVISION		ENTRETIEN DES TROTTOIRS POS. DE FRONT MAINTENANCE OF SIDEWALKS FRONT FRONTAGE	VALEUR (DOLLARS SEULEMENT) - VALUE (DOLLARS ONLY)				VOIES VERTES SIDEWALKS	CODE	DÉNOMINATION	VALEUR POUR LA TAXE SCOLAIRE VALUE FOR SCHOOL TAX	RÉSOLUTION NO CERTIFICATE NO
	NOM ET ADRESSE DU PROPRIÉTAIRE NAME AND ADDRESS OF OWNER	OCCUPATION ET DÉNOMINATION	TERRAIN LAND		BÂTIMENTS ET AUTRES ITEM BUILDINGS AND OTHER ITEMS	VALEUR EXEMPTÉ EXEMPT VALUE	VALEUR IMPOSABLE TAXABLE VALUE	VALEUR EXEMPTÉ EXEMPT VALUE					
717400	LOT DE PORT ROYAL OUEST JACK ROSENBLUM 2/3 6800 HUTCHISON IVANHOE CORP 1/3 RUE PROJETER	351 434	N		600			600		16N		600	
717401	LOT DE PORT ROYAL OUEST 6800 HUTCHISON IVANHOE CORP 1/3 JACK ROSENBLUM 2/3 6200 HUTCHISON	351 438	N		550			550		16N		550	
717402	LOT DE PORT ROYAL OUEST 6800 HUTCHISON IVANHOE CORP 1/3 JACK ROSENBLUM 2/3 6300 HUTCHISON	351 437	N		450			450		16N		450	
717403	LOT DE PORT ROYAL OUEST JACK ROSENBLUM 2/3 6800 HUTCHISON IVANHOE CORP 1/3 PTIE 352 RUE SAUVE	351 436	N		450			450		16N		450	

VALUATION ROLL OF IMMOVABLE PROPERTIES FOR THE PERIOD COMMENCING MAY 1ST 1959

RUE - STREET

QUARTIER - WARD

ARRONDISSEMENT ÉLECTORAL DISTRICT

PAR DE ST-LAURENT

152

NO DE COMPTE ACCOUNT NO.	EMPLACEMENT DE L'IMMEUBLE LOCATION OF PROPERTY	CADASTRE - SUBDIVISION	ENTRETIEN DES TROTTOIRS PDS. DE FRONT	VALEUR (DOLLARS SEULEMENT) - VALUE (DOLLARS ONLY)				VOIES FRONTIÈRES SIDEWALKS	CODE	DÉNOMINATION	VALEUR POUR LA TAXE SCOLAIRE VALUE FOR SCHOOL TAX	RÉSOLUTION NO CERTIFICATE NO
	NOM ET ADRESSE DU PROPRIÉTAIRE NAME AND ADDRESS OF OWNER	OCCUPATION ET AND DÉNOMINATION	MANTENANCE OF SIDEWALKS FEET FRONTAGE	TERRAIN LAND	BÂTIMENTS ET AUTRES BUILDINGS AND OTHER ITEMS	VALEUR EXEMPTÉ EXEMPT VALUE	VALEUR IMPOSABLE TAXABLE VALUE					
717346	LOT SAUVE OUEST JACK ROSENBLUM 2/3 6800 HUTCHISON IVANHOE CORP 1/3 <i>EXPOS. & POS. PROMISS. C.S.M. pour Boul Acadie</i>	A E 152 351 P430	N 292	190 500		190 500	15N			190 500	59-60 1452-390 3-3-60 5-4-60	
717347	LOT SAUVE OUEST MC EACHRAN ST MARKET DEVELOPMENT INC. ATT GREENBLATT AND GODINSKY 660 STE CATHERINE W RM 333 <i>EXPOS. & POS. PROMISS. C.S.M. pour Boul Acadie</i>	351 P431	N 25	10 400		10 400	15N			10 400	59-60 1453-390 3-3-60 5-4-60	
717348	LOT SAUVE OUEST MC EACHRAN ST MARKET DEVELOPMENT INC. ATT GREENBLATT AND GODINSKY 660 STE CATHERINE W RM 333 <i>EXPOS. & POS. PROMISS. C.S.M. pour Boul Acadie</i>	351 432	N 30	550		550	15N			550	59-60 1454-390 3-3-60 5-4-60	
717349	LOT SAUVE OUEST JACK ROSENBLUM 2/3 6800 HUTCHISON IVANHOE CORP 1/3 <i>EXPOS. & POS. PROMISS. C.S.M. pour Boul Acadie</i>	351 P460	N 31	500 600		500 600	15N			500 600	59-60 1455-390 3-3-60 5-4-60	
717350	LOT SAUVE OUEST JACK ROSENBLUM 2/3 6800 HUTCHISON IVANHOE CORP 1/3	351 461	N 30	500		500	15N			500		
717351	LOT SAUVE OUEST JACK ROSENBLUM 2/3 6800 HUTCHISON IVANHOE CORP 1/3	351 462	N 30	500		500	15N			500		

VALUATION ROLL OF IMMOVABLE PROPERTIES FOR THE PERIOD COMMENCING MAY 1ST 1959

RUE - STREET

QUARTIER - WARD

ARRONDISSEMENT ÉLECTORAL DISTRICT

PAR DE ST. LAURENT

152

NO DE COMPTE ACCOUNT NO.	EMPLACEMENT DE L'IMMEUBLE LOCATION OF PROPERTY	CADASTRE - SUBDIVISION		ENTRETIEN DES TROTTOIRS POS. DE FRONT	VALEUR (DOLLARS SEULEMENT) - VALUE (DOLLARS ONLY)				VALEUR EXEMPTÉ EXEMPT VALUE	VALEUR IMPOSABLE TAXABLE VALUE	VALEUR POUR LA TAXE SCOLAIRE VALUE FOR SCHOOL TAX	RÉSOLUTION NO CERTIFICAT NO
	NOM ET ADRESSE DU PROPRIÉTAIRE NAME AND ADDRESS OF OWNER	OCCUPATION ET AND DÉNOMINATION	MANTENANCE OF SIDEWALKS FEET FRONTAGE	TERRAIN LAND	BÂTIMENTS ET AUTRES ITEM BUILDINGS AND OTHER ITEMS	VALEUR EXEMPTÉ EXEMPT VALUE	VALEUR IMPOSABLE TAXABLE VALUE	VALEUR POUR LA TAXE SCOLAIRE VALUE FOR SCHOOL TAX				
717352 <small>1961</small> <small>See Supp. Roll</small>	LOT SAUVE OUEST VIOLET BERNSTEIN WID OF LOUIS ELLISON 1943 MAPLEWOOD AVE ART 2 C/O HERBERT S. LEWIS 351 MONTCALM AVE P.O. BOX 787 ROSEMERE P.Q.	351 463	P	30	500				500	11P	500	
717353 <small>1961</small> <small>Volr Role Sapp. See Supp. Roll</small>	LOT SAUVE OUEST VIOLET BERNSTEIN WID OF LOUIS ELLISON 1943 MAPLEWOOD AVE ART 2 C/O HERBERT S. LEWIS 351 MONTCALM AVE P.O. BOX 787 ROSEMERE P.Q.	351 464	P	27	500				500	11P	500	
710249 <small>1961</small> <small>Volr Role Sapp. See Supp. Roll</small>	LOT SAUVE OUEST VIOLET BERNSTEIN WID OF LOUIS ELLISON 1943 MAPLEWOOD AVE ART 2 C/O HERBERT S. LEWIS 351 MONTCALM AVE P.O. BOX 787 ROSEMERE P.Q. BOUL DE L'ACADIE	350 762	P	4	70				70	11P	70	
710250	LOT SAUVE OUEST NORDIC DEVELOPMENT CORPORATION 6005 COTE DE LIESSE	350 790	N	31	600				600	15N	600	
710251	LOT SAUVE OUEST NORDIC DEVELOPMENT CORPORATION 6005 COTE DE LIESSE	350 791	N	30	500				500	15N	500	
710252	LOT SAUVE OUEST NORDIC DEVELOPMENT CORPORATION 6005 COTE DE LIESSE	350 792	N	30	500				500	15N	500	
710253	LOT SAUVE OUEST NORDIC DEVELOPMENT CORPORATION 6005 COTE DE LIESSE	350 793	N	30	500				500	15N	500	

VALUATION ROLL OF IMMOVABLE PROPERTIES FOR THE PERIOD COMMENCING MAY 1ST 1959

RUE - STREET

QUARTIER - WARD

ARRONDISSEMENT ELECTORAL DISTRICT

DAR DE ST LAURENT

152

NO DE COMPTE ACCOUNT NO.	EMPLACEMENT DE L'IMMEUBLE LOCATION OF PROPERTY	CADASTRE - SUBDIVISION		ENTRETIEN DES TROTTOIRS POS. DE FRONT MAINTENANCE OF SIDEWALKS FEET FRONTAGE	VALEUR (DOLLARS SEULEMENT) VALUE (DOLLARS ONLY)		VALEUR EXEMPT EXEMPT VALUE	VALEUR IMPOSABLE TAXABLE VALUE	VOIES AVIS TROTTOIRS SIDEWALKS	CODE	VÉRIFICATION	VALEUR POUR LA TAXE SCOLAIRE VALUE FOR SCHOOL TAX	RÉSOLUTION NO CERTIFICATE NO
	NOM ET ADRESSE DU PROPRIÉTAIRE NAME AND ADDRESS OF OWNER	OCCUPATION ET AND DÉNOMINATION	TERRAIN LAND		BÂTIMENTS ET AUTRES ICI BUILDINGS AND OTHER ITEMS								
710254	LOT SAUVE OUEST NORDIC DEVELOPMENT CORPORATION 6005 COTE DE LIESSE BIRNAM	350	794	N 31	600			600		15	N	600	
710255	LOT SAUVE OUEST NORDIC DEVELOPMENT CORPORATION 6005 COTE DE LIESSE	350	843	N 31	600			600		15	N	600	
710256	LOT SAUVE OUEST NORDIC DEVELOPMENT CORPORATION 6005 COTE DE LIESSE	350	844	N 30	500			500		15	N	500	
710257	LOT SAUVE OUEST NORDIC DEVELOPMENT CORPORATION 6005 COTE DE LIESSE	350	845	N 30	500			500		15	N	500	
710258	LOT SAUVE OUEST NORDIC DEVELOPMENT CORPORATION 6005 COTE DE LIESSE	350	846	N 30	500			500		15	N	500	
710259	LOT SAUVE OUEST NORDIC DEVELOPMENT CORPORATION 6005 COTE DE LIESSE STUART AVE	350	847	N 31	600			600		15	N	600	
710260	LOT SAUVE OUEST NORDIC DEVELOPMENT CORPORATION 6005 COTE DE LIESSE	350	894	N 30	550			550		15	N	550	

VALUATION ROLL OF IMMOVABLE PROPERTIES FOR THE PERIOD COMMENCING MAY 1ST 1959

RUE - STREET

QUARTIER - WARD

ARRONDISSEMENT ELECTORAL DISTRICT

SAR DE ST LAURENT

152

NO DE COMPTE ACCOUNT NO.	EMPLACEMENT DE L'IMMEUBLE LOCATION OF PROPERTY	CADASTRE - SUBDIVISION		ENTRETIEN DES TROTTOIRS POS. DE FRONT	VALEUR (DOLLARS SEULEMENT) - VALUE (DOLLARS ONLY)			VOIES TROTTOIRS SIDEWALKS	CODE	DENOMINATION	VALEUR POUR LA TAXE SCOLAIRE VALUE FOR SCHOOL TAX	RÉSOLUTION NO CERTIFICAT NO
	NOM ET ADRESSE DU PROPRIÉTAIRE NAME AND ADDRESS OF OWNER	OCCUPATION ET AND DÉNOMINATION	MAINTENANCE OF SIDEWALKS FCET FRONTAGE	TERRAIN LAND	BÂTIMENTS ET AUTRES ITEM BUILDINGS AND OTHER ITEMS	VALEUR EXEMPTÉ EXEMPT VALUE	VALEUR IMPOSABLE TAXABLE VALUE					
710261 <i>Voir Role Supp. See Supp. Roll 1961</i>	LOT SAUVE OUEST JACK POLLUCK 3547 STE FAMILLE	350 895		P 30	500		500		110		500	
710262 <i>Voir Role Supp. See Supp. Roll 1961</i>	LOT SAUVE OUEST JACK POLLUCK 3547 STE FAMILLE	350 896		P 278	450		450		110		450	
717854 <i>Voir Role Supp. See Supp. Roll 1960</i>	<i>10000 Meilleur</i> LOT SAUVE OUEST CROWN CORK AND SEAL COMPANY LIMITED 10000 MEILLEUR	347-2		N 5463	143850 133950	630450	143850 630450 133950		15N		143850 630450 133950	<i>art 860(2310.59) B. de R. Oct 962 24-11-59</i>
710263	LOT SAUVE OUEST NORDIC DEVELOPMENT CORPORATION 6005 COTE DE LIESSE	350 964		N 278	450		450		15N		450	
710264	LOT SAUVE OUEST NORDIC DEVELOPMENT CORPORATION 6005 COTE DE LIESSE	350 963		N 30	500		500		15N		500	
710265 <i>Voir Role Supp. See Supp. Roll 1960</i>	LOT SAUVE OUEST YVONNE MALHOT 6855 3 DE P DE GRESGOIRE RAUL MOQUIN 112 MARGARET APT 17/1 KITCHENER, ONT STUART AVE	350 962		C 31	600		600		110		600	

VALUATION ROLL OF IMMOVABLE PROPERTIES FOR THE PERIOD COMMENCING MAY 1ST 1959

RUE - STREET

QUARTIER - WARD

ARRONDISSEMENT ÉLECTORAL DISTRICT

PAR DE ST LAURENT

152

NO DE COMPTE ACCOUNT NO.	EMPLACEMENT DE L'IMMEUBLE LOCATION OF PROPERTY	CADASTRE - SUBDIVISION		ENTRETIEN DES TROTTOIRS POS. DE FRONT MAINTENANCE OF SIDEWALKS FEET FRONTAGE	VALEUR (DOLLARS SEULEMENT) - VALUE (DOLLARS ONLY)				MOTS CLÉS KEYWORDS SIDEWALKS	CODE	Valeur pour la Taxe Scolaire Value for School Tax	RÉSOLUTION NO. CERTIFICATE NO.
	NOM ET ADRESSE DU PROPRIÉTAIRE NAME AND ADDRESS OF OWNER	OCCUPATION ET DÉNOMINATION	TERRAIN LAND		BÂTIMENTS ET AUTRES ITEM BUILDINGS AND OTHER ITEMS	VALEUR EXEMPTÉ EXEMPT VALUE	VALEUR IMPOSABLE TAXABLE VALUE	VALEUR POUR LA TAXE SCOLAIRE VALUE FOR SCHOOL TAX				
710266	LOT SAUVE OUEST NORDIC DEVELOPMENT CORPORATION 6005 COTE DE LIESSE	350 942	N	31	600		600		15N	600		
710267 <small>Voir Role Supp. See Supp. Roll 1960</small>	LOT SAUVE OUEST YVONNE MALHIOT EPSE S DE B DE GREGOIRE RAOUL MOQUIN 112 MARGARET APT 17/1 KITCHENER ONT	350 941	C	30	500		500		11C	500		
710268 <small>Voir Role Supp. See Supp. Roll 1960</small>	LOT SAUVE OUEST YVONNE MALHIOT EPSE S DE B DE GREGOIRE RAOUL MOQUIN 112 MARGARET APT 17/1 KITCHENER ONT	350 940	C	30	500		500		11C	500		
710269 <small>Voir Role Supp. See Supp. Roll 1960</small>	LOT SAUVE OUEST YVONNE MALHIOT EPSE S DE B DE GREGOIRE RAOUL MOQUIN 112 MARGARET APT 17/1 KITCHENER ONT	350 939	C	30	500		500		11C	500		
710270	LOT SAUVE OUEST JOHN FOSTER C/O F FOSTER LEGAL AND GENERAL ASS SOC LIMITED 465 ST JEAN BIRNAM	350 938	D	31	600		600		11D	600		
710271	LOT SAUVE OUEST NORDIC DEVELOPMENT CORP 6005 CH COTE DE LIESSE	350 915	Z	31	600		600		15N	600		

VALUATION ROLL OF IMMOVABLE PROPERTIES FOR THE PERIOD COMMENCING MAY 1ST 1959

RUE - STREET

QUARTIER - WARD

ARRONDISSEMENT ELECTORAL DISTRICT

PARC DE ST LAURENT

152

NO DE COMPTE ACCOUNT NO.	EMPLACEMENT DE L'IMMEUBLE LOCATION OF PROPERTY	CADASTRE - SUBDIVISION		ENTRETIEN DES TROTTOIRS POS. DE FRONT	VALEUR (COLLARS SEULEMENT) - VALUE (DOLLARS ONLY)				MONTRE SOMERVILLE	CODE	VALEUR POUR LA TAXE SCOLAIRE VALUE FOR SCHOOL TAX	RESOLUTION NO CERTIFICATE NO
	NOM ET ADRESSE DU PROPRIETAIRE NAME AND ADDRESS OF OWNER	OCCUPATION ET DENOMINATION	MONTRE SOMERVILLE	MONTRE SOMERVILLE	TERRAIN LAND	BATIMENTS ET AUTRES ITEM BUILDINGS AND OTHER ITEMS	VALEUR EXEMPT EXEMPT VALUE	VALEUR IMPOSABLE TAXABLE VALUE				
710272	LOT SAUVE OUEST ROMED PERREAULT 225 SOMERVILLE	350 914		C 30		500		500	11C	500		
710273	LOT SAUVE OUEST ROMED PERREAULT 225 SOMERVILLE	350 913		C 30		500		500	11C	500		
710274	LOT SAUVE OUEST NORDIC DEVELOPMENT CORPORATION 6005 COTE DE LIESSE	350 912		N 30		500		500	15N	500		
710275	LOT SAUVE OUEST NORDIC DEVELOPMENT CORPORATION 6005 COTE DE LIESSE BOUL DE L ACADE	350 911		N 31		600		600	15N	600		
710276	LOT SAUVE OUEST LA CITE DE MONTREAL	350 898		E 4		70		70	99E	70		
717354	LOT SAUVE OUEST JACK ROSENBLUM 2/3 6800 HUTCHISON IVANHOE CORP 1/3	351 504		N 27		500		500	15N	500		

Vol. 101 Supp. 1961
No. Supp. Roll

VALUATION ROLL OF IMMOVABLE PROPERTIES FOR THE PERIOD COMMENCING MAY 1ST 1959

RUE--STREET

QUARTIER--WARD

ARRONDISSEMENT ÉLECTORAL DISTRICT

PAR DE ST LAURENT

6

NO DE COMPTE ACCOUNT NO.	EMPLACEMENT DE L'IMMEUBLE LOCATION OF PROPERTY	CADASTRE - SUBDIVISION	ENTRETIEN DES TROTTOIRS PDS. DE FRONT	VALEUR (DOLLARS SEULEMENT) - VALUE (DOLLARS ONLY)				VALEUR POUR LA TAXE SCOLAIRE VALUE FOR SCHOOL TAX	RÉSOLUTION NO CERTIFICAT NO
	NOM ET ADRESSE DU PROPRIÉTAIRE NAME AND ADDRESS OF OWNER	OCCUPATION ET AND DÉNOMINATION	MAINTENANCE OF SIDEWALKS FEET FRONTAGE	TERRAIN LAND	BÂTIMENTS ET AUTRES ITEM BUILDINGS AND OTHER ITEMS	VALEUR EXEMPTÉ EXEMPT VALUE	VALEUR IMPOSABLE TAXABLE VALUE		
717355	LOT SAUVE OUEST LOUISE OHERTY ATT CHARLES EDWARD GALLAGHER 4555 WEST BROADWAY	351 533	C 30	500			500	110	500
717356	LOT SAUVE OUEST JOSEPH GEORGES BOULET 6390 10 E AVE	351 532	C 30	500			500	110	500
717357	LOT SAUVE OUEST JOSEPH GEORGES BOULET 6390 10 E AVE	351 531	C 30	500			500	110	500
717358	LOT SAUVE OUEST JOSEPH GEORGES BOULET 6390 10 E AVE RUE PROJETEE	351 500	C 31	600			600	110	500

VALUATION ROLL OF IMMOVABLE PROPERTIES FOR THE PERIOD COMMENCING MAY 1ST 1959

RUE - STREET

QUARTIER - WARD

ARRONDISSEMENT ÉLECTORAL DISTRICT

DAR DE ST LAURENT

6

NO DE COMPTE ACCOUNT NO.	EMPLACEMENT DE L'IMMEUBLE LOCATION OF PROPERTY	CADASTRE - SUBDIVISION	ENTRETIEN DES TROTTOIRS PDS. DE FRONT	VALEUR (DOLLARS SEULEMENT) - VALUE (DOLLARS ONLY)				VOIES VERTI TROTTOIRS SIDEWALKS	CODE	DÉNOMINATION	VALEUR POUR LA TAXE SCOLAIRE VALUE FOR SCHOOL TAX	RÉSOLUTION NO CERTIFICAT NO CERTIFICATE NO
	NOM ET ADRESSE DU PROPRIÉTAIRE NAME AND ADDRESS OF OWNER	OCCUPATION ET DÉNOMINATION	MANTENANCE OF SIDEWALKS FEET FRONTAGE	TERRAIN LAND	BÂTIMENTS ET AUTRES ITEM BUILDINGS AND OTHER ITEMS	VALEUR EXEMPTÉ EXEMPT VALUE	VALEUR IMPOSABLE TAXABLE VALUE					
717359 J Voir Role Supp. See Supp. Roll 1961	LOT SAUVE OUEST JACK ROSENBLUM 2/3 6800 HUTCHISON IVANHOE CORP 1/3 EXPRO. & POSS. PRÉMIABLE C.S.M. pour Boul Acadie	351 P489	N 30	550		550		15 N		550 ANNEE FISCAL 59-60 EFFLUX 3360 CERT. NO 1458-394 5460		
717360 S Voir Role Supp. See Supp. Roll 1961	LOT SAUVE OUEST JACK ROSENBLUM 2/3 6800 HUTCHISON IVANHOE CORP 1/3 EXPRO. & POSS. PRÉMIABLE C.S.M. pour Boul Acadie	351 P488	N 25	180 400		180 400		15 N		180 400 ANNEE FISCAL 59-60 EFFLUX 3360 CERT. NO 1458-394 5460		
717361 J Voir Role Supp. See Supp. Roll 1961	LOT SAUVE OUEST JACK ROSENBLUM 2/3 6800 HUTCHISON IVANHOE CORP 1/3 EXPRO. & POSS. PRÉMIABLE C.S.M. pour Boul Acadie PTIE 352 RUE PROJETEE 351/28 COTE EST	351 P487	N 29 B	20 500		20 500		15 N		20 500 ANNEE FISCAL 59-60 EFFLUX 3360 CERT. NO 1458-394 5460		

VALUATION ROLL OF IMMOVABLE PROPERTIES FOR THE PERIOD COMMENCING MAY 1ST 1959

RUE STREET

QUARTIER - WARD

ARRONDISSEMENT ÉLECTORAL DISTRICT

DAR DE ST LAURENT

153

NO DE COMPTÉ ACCOUNT NO	EMPLACEMENT DE L'IMMEUBLE LOCATION OF PROPERTY	CADASTRE - SUBDIVISION	ENTRETIEN DES TROTTOIRS POS. DE FRONT	VALEUR (DOLLARS SEULEMENT) - VALUE (DOLLARS ONLY)				VOIES TROTTOIRS SÉGWAY	CODE	DÉNOMINATION	VALEUR POUR LA TAXE SCOLAIRE VALUE FOR SCHOOL TAX	RÉSOLUTION NO CERTIFICAT NO
	NOM ET ADRESSE DU PROPRIÉTAIRE NAME AND ADDRESS OF OWNER	OCCUPATION ET DÉNOMINATION	MANTENANCE OF SIDEWALKS FEET FRONTAGE	TERRAIN LAND	BÂTIMENTS ET AUTRES BÂTIMENTS BUILDINGS AND OTHER ITEMS	VALEUR EXEMPTÉ EXEMPT VALUE	VALEUR IMPOSABLE TAXABLE VALUE					
	1701 CREMAZIE	A E 153										
717443 Voir Role Supp. See Supp. Roll 1960	LOT RUE PROJETEE WILLIAMS THOMAS LIMITED 4543 ST LAURENT	351 436		2300			2300		16N	2300	ANNEE FISCALE 59.60 EFFECTIVE 11.5.59 CERT. NO 278.57	
717444 Voir Role Supp. See Supp. Roll 1960	LOT RUE PROJETEE JOSEPH LEZARD 2147 BARRETT AVE	351 42		900			900		12U	900	ANNEE FISCALE 59.60 EFFECTIVE 11.5.59 CERT. NO 268.57	
717450 Voir Role Supp. See Supp. Roll 1960	LOT RUE PROJETEE JOSEPH LEZARD 2147 BARRETT AVE	351 43		900			900		12U	900	ANNEE FISCALE 59.60 EFFECTIVE 11.5.59 CERT. NO 268.57	
717451 Voir Role Supp. See Supp. Roll 1960 1961	LOT RUE PROJETEE CITÉ DE MONTRÉAL SARLES LEZARD AND CO LTD 7202 HUGHES MEILLEUR AMENAGEMENT	351 P 44		900 70		70	900 70		16E	900 70	ANNEE FISCALE 59.60 EFFECTIVE 11.5.59 CERT. NO 278.57	
717452 Voir Role Supp. See Supp. Roll 1960	LOT RUE PROJETEE ALBERT GELIN 265 CRAIG QUEST RM 412	351 51		900			900		12U	900	ANNEE FISCALE 59.60 EFFECTIVE 11.5.59 CERT. NO 278.57	
717453 Voir Role Supp. See Supp. Roll 1960	LOT RUE PROJETEE ALBERT GELIN 265 CRAIG QUEST RM 412	351 52		900			900		12U	900	ANNEE FISCALE 59.60 EFFECTIVE 11.5.59 CERT. NO 278.57	
717459 Voir Role Supp. See Supp. Roll 1961	LOT RUE PROJETEE CITÉ DE MONTRÉAL LENE VLASSOPULOOU VVE DE ARTHUR MANIATE 1617 ST ORFÈRE MEILLEUR AMENAGEMENT	351 53		900		900	900		12E	900	ANNEE FISCALE 59.60 EFFECTIVE 11.5.59 CERT. NO 278.57	

VALUATION ROLL OF IMMOVABLE PROPERTIES FOR THE PERIOD COMMENCING MAY 1ST 1959

RUE - STREET

QUARTIER - WARD

ARRONDISSEMENT ÉLECTORAL DISTRICT

SAR DE ST LAURENT

153

NO DE COMPTE ACCOUNT NO.	EMPLACEMENT DE L'IMMEUBLE LOCATION OF PROPERTY	CADASTRE - SUBDIVISION	ENTRETIEN DES TROTTOIRS POS. DE FRONT	VALEUR (DOLLARS SEULEMENT) - VALUE (DOLLARS ONLY)				VOIES TROTTOIRS SIDEWALKS	CODE	VALEUR POUR LA TAXE SCOLAIRE VALUE FOR SCHOOL TAX	RÉSOLUTION NO CERTIFICAT NO CERTIFICATE
	NOM ET ADRESSE DU PROPRIÉTAIRE NAME AND ADDRESS OF OWNER	OCCUPATION ET DÉNOMINATION	MANTENANCE OF SIDEWALKS FEET FRONTAGE	TERRAIN LAND	BÂTIMENTS ET AUTRES ITEM BUILDINGS AND OTHER ITEMS	VALEUR EXEMPTÉ EXEMPT VALUE	VALEUR IMPOSABLE TAXABLE VALUE				
717460 Voir Pole Supp. See Supp. Roll 1961	LOT RUE PROJETEE CITE DE MONTRÉAL IRENE VILAS-SPOULOU VVE DE ARTHUR MANLATS 1617 ST URBAIN MEILLEUR AMENAGEMENT RUE BEAUFARNOIS	351 54		900		900	800	12	900	ANNEE FISCALE 5960 CERT. NO 1142-91 EFFECTIVE 26 JAN 60 11 FEB 60	
717461 Voir Pole Supp. See Supp. Roll 1961	LOT RUE PROJETEE CITE DE MONTRÉAL CREMAZIE INVESTMENT CORP MEILLEUR AMENAGEMENT	351 P.115		600 800		600	800	16	600 800	ANNEE FISCALE 5960 CERT. NO 1142-92 EFFECTIVE 26 JAN 60 11 FEB 60	
717462 Voir Pole Supp. See Supp. Roll 1961	LOT RUE PROJETEE CITE DE MONTRÉAL CREMAZIE INVESTMENT CORP MEILLEUR AMENAGEMENT	351 P.116		600 800		600	800	16	600 800	ANNEE FISCALE 5960 CERT. NO 1142-93 EFFECTIVE 26 JAN 60 11 FEB 60	
717463 Voir Pole Supp. See Supp. Roll 1961	LOT RUE PROJETEE CITE DE MONTRÉAL MC EACHRAN ST MARKET DEVELOPMENT INC ATT GREENBLATT AND GODINSKY 668 STE CATHERINE W RM 333 MEILLEUR AMENAGEMENT	351 P.117		600 800		600	800	16	600 800	ANNEE FISCALE 5960 CERT. NO 1142-94 EFFECTIVE 26 JAN 60 11 FEB 60	
717464 Voir Pole Supp. See Supp. Roll 1961	LOT RUE PROJETEE CITE DE MONTRÉAL MC EACHRAN ST MARKET DEVELOPMENT INC ATT GREENBLATT AND GODINSKY 668 STE CATHERINE W RM 333 MEILLEUR AMENAGEMENT	351 P.118		600 800		600	800	16	600 800	ANNEE FISCALE 5960 CERT. NO 1142-95 EFFECTIVE 26 JAN 60 11 FEB 60	
717465 Voir Pole Supp. See Supp. Roll 1961	LOT RUE PROJETEE CITE DE MONTRÉAL MC EACHRAN ST MARKET DEVELOPMENT INC ATT GREENBLATT AND GODINSKY 668 STE CATHERINE W RM 333 MEILLEUR AMENAGEMENT	351 P.119		600 800		600	800	16	600 800	ANNEE FISCALE 5960 CERT. NO 1142-96 EFFECTIVE 26 JAN 60 11 FEB 60	

VALUATION ROLL OF IMMOVABLE PROPERTIES FOR THE PERIOD COMMENCING MAY 1ST 1959

RUE STREET

QUARTIER - WARD

ARRONDISSEMENT ÉLECTORAL DISTRICT

PAR DE ST LAURENT

153

NO DE COMPTE ACCOUNT NO.	EMPLACEMENT DE L'IMMEUBLE LOCATION OF PROPERTY	CADASTRE - SUBDIVISION	ENTRETIEN DES TROTTOIRS POS. DE FRONT	VALEUR (DOLLARS SEULEMENT) - VALUE (DOLLARS ONLY)				VOIES VALÉES FRONTIÈRE SUBDIVISION	CODE	VALEUR POUR LA TAXE SCOLAIRE VALUE FOR SCHOOL TAX	RÉSOLUTION NO CERTIFICAT NO CERTIFICATE
	NOM ET ADRESSE DU PROPRIÉTAIRE NAME AND ADDRESS OF OWNER	OCCUPATION ET AND DÉNOMINATION	MAINTENANCE OF SIDEWALKS FEET FRONTAGE	TERRAIN LAND	BÂTIMENTS ET AUTRES ITEM BUILDINGS AND OTHER ITEMS	VALEUR EXEMPTÉ EXEMPT VALUE	VALEUR IMPOSABLE TAXABLE VALUE				
7174661 Votr Role Supp. See Supp. Roll 1961	LOT RUE PROJETEE CITÉ DE MONTRÉAL MC EASHMAN ST MARKET DEVELOPMENT INC ATT GREENBLATT AND GOSINSKY 660 STE CATHERINE W RM 333 MEILLEUR AMENAGEMENT	351 P-120		600 800		600	800	16	600 800	5960 1147-97 EFFECTIVE 25 JAN 50 11 FEB 50	
7174671 Votr Role Supp. See Supp. Roll 1961	LOT RUE PROJETEE CITÉ DE MONTRÉAL MC EASHMAN ST MARKET DEVELOPMENT INC ATT GREENBLATT AND GOSINSKY 660 STE CATHERINE W RM 333 MEILLEUR AMENAGEMENT	351 P-121		600 800		600	800	16	600 800	5960 1147-98 EFFECTIVE 25 JAN 50 11 FEB 50	
7174681 Votr Role Supp. See Supp. Roll 1961	LOT RUE PROJETEE CITÉ DE MONTRÉAL OSWALD VAN DEN ABEELE 119 COTE ST FRANCOIS VILLE ST LAURENT QUE LOT 13 CEG VINCEN LOT 14 CEG VINCEN TANT ET AUSSI LONGTEMPS QUE CE LOT NE SERA PAS SURCIVISE ET QU IL SERA CONSIDERE COMME TERRE EN CULTURE ET COMME CARRIERE LES PROPRIETAIRES DE CE LOT ANNEXE PAREPOINT A LA VILLE ST LAURENT /OU A MONTRÉAL / LES MEMES TAXES QU ILS ONT PAYEES A LA CORPORATION DE LA PAROISSE ST LAURENT POUR L ANNEE 1948 MEILLEUR AMENAGEMENT LEGENDE	351 P-109 P-526		19750 35450		19750	35450		19750 35450	5960 1147-99 EFFECTIVE 25 JAN 50 11 FEB 50	
7174691 Votr Role Supp. See Supp. Roll 1961	LOT RUE PROJETEE CITÉ DE MONTRÉAL FRÈNE BONIN VVE SE EMILE LEANDRE ELAIS 146 MURRAY SHERBROOKE RD MEILLEUR AMENAGEMENT	351 P-196		600 800		600	800	12	600 800	5960 1148-00 EFFECTIVE 25 JAN 50 11 FEB 50	

VALUATION ROLL OF IMMOVABLE PROPERTIES FOR THE PERIOD COMMENCING MAY 1ST 1959

RUE - STREET

QUARTIER - WARD

ARRONDISSEMENT ÉLECTORAL DISTRICT

DAP DE ST LAURENT

153

NO DE COMPTE ACCOUNT NO.	EMPLACEMENT DE L'IMMEUBLE LOCATION OF PROPERTY	CADASTRE - SUBDIVISION	ENTRETIEN DES TROTTOIRS PDS. DE FRONT	VALEUR (DOLLARS SEULEMENT) VALUE (DOLLARS ONLY)		VOIES PAVÉES PAVED STREETS	CODE	RENUMÉRIER RENUMERATION	VALEUR POUR LA TAXE SCOLAIRE VALUE FOR SCHOOL TAX	RÉSOLUTION NO CERTIFICATE NO
	NOM ET ADRESSE DU PROPRIÉTAIRE NAME AND ADDRESS OF OWNER	OCCUPATION ET AND DÉNOMINATION	MANTENANCE OF SIDEWALKS FEET FRONTAGE	TERRAIN LAND	BÂTIMENTS ET AUTRES ITEM BUILDINGS AND OTHER ITEMS					
1961 17174704 Voir Role Supp. See Supp. Roll	LOT RUE PROJETÉE CITÉ DE MONTRÉAL IRÈNE BONIN VUE DE EMILE LEANDRE BLAIS 143 MURRAY SHERBOURNE RD MEILLEUR AMENAGEMENT	351 P-197		600 800		600	800	1 2	600 800	ANNÉE FISCALE EFFECTIVE 59-60 CERT. NO. 1150-101 20 JAN 59
1961 17174714 Voir Role Supp. See Supp. Roll	LOT RUE PROJETÉE CITÉ DE MONTRÉAL IRÈNE BONIN VUE DE EMILE LEANDRE BLAIS 143 MURRAY SHERBOURNE RD MEILLEUR AMENAGEMENT	351 P-198		600 800		600	800	1 2	600 800	ANNÉE FISCALE EFFECTIVE 59-60 CERT. NO. 1151-102 20 JAN 59
1961 17174724 Voir Role Supp. See Supp. Roll	LOT RUE PROJETÉE CITÉ DE MONTRÉAL JACK ROSENBLUM 2/3 6800 HUTCHISON IVANHOE CORP 1/3 MEILLEUR AMENAGEMENT	351 P-199		600 800		600	800	1 6	600 800	ANNÉE FISCALE EFFECTIVE 59-60 CERT. NO. 1152-103 20 JAN 59
1961 17174734 Voir Role Supp. See Supp. Roll	LOT RUE PROJETÉE CITÉ DE MONTRÉAL JACK ROSENBLUM 2/3 6800 HUTCHISON IVANHOE CORP 1/3 MEILLEUR AMENAGEMENT	351 P-200		600 800		600	800	1 6	600 800	ANNÉE FISCALE EFFECTIVE 59-60 CERT. NO. 1152-104 20 JAN 59
1961 17174744 Voir Role Supp. See Supp. Roll	LOT RUE PROJETÉE CITÉ DE MONTRÉAL CLAUDE DESROCHES 3434 AVE DU PARC A/T 10 MEILLEUR AMENAGEMENT	351 P-201		600 800		600	800	1 2	600 800	ANNÉE FISCALE EFFECTIVE 59-60 CERT. NO. 1154-105 20 JAN 59
1961 17174754 Voir Role Supp. See Supp. Roll	LOT RUE PROJETÉE CITÉ DE MONTRÉAL CLAUDE DESROCHES 3434 AVE DU PARC ART 10 MEILLEUR AMENAGEMENT	351 P-202		600 800		600	800	1 2	600 800	ANNÉE FISCALE EFFECTIVE 59-60 CERT. NO. 1155-106 20 JAN 59
1961 17174764 Voir Role Supp. See Supp. Roll	LOT RUE PROJETÉE CITÉ DE MONTRÉAL THOMAS R CLARKE 717 MCFARLANE AVE VERDUN MEILLEUR AMENAGEMENT	351 P-203		600 800		600	800	1 2	600 800	ANNÉE FISCALE EFFECTIVE 59-60 CERT. NO. 1155-107 20 JAN 59

VALUATION ROLL OF IMMOVABLE PROPERTIES FOR THE PERIOD COMMENCING MAY 1ST 1959

RUE - STREET

QUARTIER - WARD

ARRONDISSEMENT ÉLECTORAL DISTRICT

DAR DE ST LAURENT

153

NO DE COMPTE ACCOUNT NO.	EMPLACEMENT DE L'IMMEUBLE LOCATION OF PROPERTY	CADASTRE - SUBDIVISION	ENTRETIEN DES TROTTOIRS PDS. DE FRONT	VALEUR (DOLLARS SEULEMENT) - VALUE (DOLLARS ONLY)				MARGES VALEURS SIDEWALKS	CODE	DÉNOMINATION	VALEUR POUR LA TAXE SCOLAIRE VALUE FOR SCHOOL TAX	RÉSOLUTION NO CERTIFICATE NO
	NOM ET ADRESSE DU PROPRIÉTAIRE NAME AND ADDRESS OF OWNER	OCCUPATION ET AND DÉNOMINATION	MANTENANCE OF SIDEWALKS FEET FRONTAGE	TERRAIN LAND	BÂTIMENTS ET AUTRES ITEM BUILDINGS AND OTHER ITEMS	VALEUR EXEMPTÉ EXEMPT VALUE	VALEUR IMPOSABLE TAXABLE VALUE					
7174773 Vol. Role Supp. See Supp. Roll 1961	LOT RUE PROJETEE CITÉ DE MONTRÉAL HENRICO SADORI 1623 DE SALABERRY MEILLEUR AMENAGEMENT	351 P.204		600 800		600	800		120		600 800 ANNÉE FISCALE 59-60 CERT. NO. 1152-108 EFFECTIVE 25 JANV. 1959	
7174783 Vol. Role Supp. See Supp. Roll 1961	LOT RUE PROJETEE CITÉ DE MONTRÉAL HENRICO SADORI 1623 DE SALABERRY MEILLEUR AMENAGEMENT	351 P.205		600 800		600	800		120		600 800 ANNÉE FISCALE 59-60 CERT. NO. 1152-109 EFFECTIVE 25 JANV. 1959	
7174793 Vol. Role Supp. See Supp. Roll 1961	LOT RUE PROJETEE CITÉ DE MONTRÉAL HENRICO SADORI 1623 DE SALABERRY MEILLEUR AMENAGEMENT	351 P.206		600 800		600	800		120		600 800 ANNÉE FISCALE 59-60 CERT. NO. 1152-110 EFFECTIVE 25 JANV. 1959	
7174803 Vol. Role Supp. See Supp. Roll 1961	LOT RUE PROJETEE CITÉ DE MONTRÉAL HENRICO SADORI 1623 DE SALABERRY MEILLEUR AMENAGEMENT	351 P.207		600 800		600	800		120		600 800 ANNÉE FISCALE 59-60 CERT. NO. 1152-111 EFFECTIVE 25 JANV. 1959	
7174813 Vol. Role Supp. See Supp. Roll 1961	LOT RUE PROJETEE CITÉ DE MONTRÉAL HENRICO SADORI 1623 DE SALABERRY MEILLEUR AMENAGEMENT	351 P.208		600 800		600	800		120		600 800 ANNÉE FISCALE 59-60 CERT. NO. 1152-112 EFFECTIVE 25 JANV. 1959	
7174823 Vol. Role Supp. See Supp. Roll 1961	LOT RUE PROJETEE CITÉ DE MONTRÉAL HENRICO SADORI 1623 DE SALABERRY MEILLEUR AMENAGEMENT	351 P.209		600 800		600	800		120		600 800 ANNÉE FISCALE 59-60 CERT. NO. 1152-113 EFFECTIVE 25 JANV. 1959	
7174833 Vol. Role Supp. See Supp. Roll 1961	LOT RUE PROJETEE CITÉ DE MONTRÉAL HENRICO SADORI 1623 DE SALABERRY MEILLEUR AMENAGEMENT	351 P.210		600 800		600	800		120		600 800 ANNÉE FISCALE 59-60 CERT. NO. 1152-114 EFFECTIVE 25 JANV. 1959	

VALUATION ROLL OF IMMOVABLE PROPERTIES FOR THE PERIOD COMMENCING MAY 1ST 1959

RUE - STREET

QUARTIER - WARD

ARRONDISSEMENT ELECTORAL DISTRICT

PAR DE ST LAURENT

153

NO DE COMPTE ACCOUNT NO.	EMPLACEMENT DE L'IMMEUBLE LOCATION OF PROPERTY	CADASTRE - SUBDIVISION		ENTRETIEN DES TROTOIRS POS. DE FRONT MAINTENANCE OF SIDEWALKS FEET FRONTAGE	VALEUR (DOLLARS SEULEMENT) - VALUE (DOLLARS ONLY)		VALEUR POUR LA TAXE SCOLAIRE VALUE FOR SCHOOL TAX	RÉSOLUTION NO CERTIFICAT NO CERTIFICATE	
	NOM ET ADRESSE DU PROPRIÉTAIRE NAME AND ADDRESS OF OWNER	OCCUPATION ET AND DÉNOMINATION	TERRAIN LAND		BÂTIMENTS ET AUTRES ITERS BUILDINGS AND OTHER ITEMS	VALEUR EXEMPTÉ EXEMPT VALUE			VALEUR IMPOSABLE TAXABLE VALUE
7174P41 Vol. Role Supp. See Supp. Roll 1961	LOT RUE PROJETEE JACK ROSENELOOM 2/3 6803 HUTCHISON IVANHOE GORD 1/3	351 P211 P212 P213 MERCHANT			1400 1700	1400 1700	1400 1700	16 1700	160 116-116 28 JAN 1961 11 1959
7174P51	LOT RUE PROJETEE CANADIAN NATIONAL RAILWAY COMPANY C/O WILSON Tax Commissioner 407 MC GILL RM 408 RUE CHABANEL	351 P211 P212 P213 214 215 P216 P217 P218 TAX DEPT			3500	3500	3500	16	3500
717486 Vol. Role Supp. See Supp. Roll 1961	LOT RUE PROJETEE JANET BENNETTA LONG WIFE OF WILLIAM MILLAR WILSON 4307 GRAND BLVD ART 6	351 P277 ACCOUNTANT			600 500	600 500	600 500	12	600 5760 116-116 28 JAN 1961 11 1959
7174P7 Vol. Role Supp. See Supp. Roll 1961	LOT RUE PROJETEE ABRAHAM BRAUNSTEIN 4607 KENSINGTON ADE KUGLER IRVING GOLDBERG HARRY GORSON 5/4 IRVING GOLDBERG 5357 CUMBERLAND	351 P278 MERCHANT MERCHANT MERCHANT MERCHANT			600 500	600 500	600 500	12	600 5760 116-117 28 JAN 1961 11 1959

VALUATION ROLL OF IMMOVABLE PROPERTIES FOR THE PERIOD COMMENCING MAY 1ST 1959

RUE STREET

QUARTIER - WARD

ARRONDISSEMENT ÉLECTORAL DISTRICT

PAR DE ST LAURENT

153

NO DE COMPTE ACCOUNT NO.	EMPLACEMENT DE L'IMMEUBLE LOCATION OF PROPERTY	CADASTRE - SUBDIVISION	ENTRETIEN DES TROTTOIRS POS. DE FRONT	VALEUR (DOLLARS SEULEMENT) VALUE (DOLLARS ONLY)		VOIES PROTTOIRS SIDEWALKS	CODE	DÉSIGNATION	VALEUR POUR LA TAXE SCOLAIRE VALUE FOR SCHOOL TAX	RÉSOLUTION NO CERTIFICATE NO
	NOM ET ADRESSE DU PROPRIÉTAIRE NAME AND ADDRESS OF OWNER	OCCUPATION ET DÉNOMINATION	MANTENANCE OF SIDEWALKS FEET FRONTAGE	TERRAIN LAND	BÂTIMENTS ET AUTRES BÂTIMENTS BUILDINGS AND OTHER ITEMS					
7174881 Voir Role Supp. See Supp. Roll 1961	LOT RUE PROJÉTÉE CITÉ DE MONTRÉAL ABRAHAM BRAUNSTEIN 4607 KENSINGTON MRS KUGLER IRVING GOLDENBERG HARRY GORDON 46 IRVING GOLDENBERG 5337 CUMBERLAND MEILLEUR AMÉNAGEMENT	351 P.279		600 800	600		12	U	600 800	5960 1178-118
7174891 Voir Role Supp. See Supp. Roll 1961	LOT RUE PROJÉTÉE CITÉ DE MONTRÉAL ABRAHAM BRAUNSTEIN 4607 KENSINGTON MRS KUGLER IRVING GOLDENBERG HARRY GORDON 46 IRVING GOLDENBERG 5337 CUMBERLAND MEILLEUR AMÉNAGEMENT	351 P.280		600 800	600		12	U	600 800	5960 1178-119
7174901 Voir Role Supp. See Supp. Roll 1961	LOT RUE PROJÉTÉE CITÉ DE MONTRÉAL SIGNEY LEIBOVITCH 8018 DUBOIS APT 3 HARRY LEIBOVITCH 5025 JEANNE MANCE MEILLEUR AMÉNAGEMENT	351 P.281		600 800	600		12	F	600 800	5960 1178-120
7174911 Voir Role Supp. See Supp. Roll 1961	LOT RUE PROJÉTÉE CITÉ DE MONTRÉAL SIGNEY LEIBOVITCH 8018 DUBOIS APT 3 HARRY LEIBOVITCH 5025 JEANNE MANCE MEILLEUR AMÉNAGEMENT	351 P.282		600 800	600		12	F	600 800	5960 1178-121
7174921 Voir Role Supp. See Supp. Roll 1961	LOT RUE PROJÉTÉE CITÉ DE MONTRÉAL MC EACHRAN ST MARKET DEVELOPMENT INC ATT GREENGLATT AND GODINSKY 660 STE CATHERINE / PM 333 MEILLEUR AMÉNAGEMENT	351 P.283		600 800	600		16	X	600 800	5960 1178-122
7174931 Voir Role Supp. See Supp. Roll 1961	LOT RUE PROJÉTÉE CITÉ DE MONTRÉAL MC EACHRAN ST MARKET DEVELOPMENT INC ATT GREENGLATT AND GODINSKY 660 STE CATHERINE / PM 333 MEILLEUR AMÉNAGEMENT	351 P.284		600 800	600		16	X	600 800	5960 1178-123

VALUATION ROLL OF IMMOVABLE PROPERTIES FOR THE PERIOD COMMENCING MAY 1ST 1959

RUE - STREET

DAP DE QUARTIER VABO
ARRONDISSEMENT ÉLECTORAL DISTRICT

153

NO DE COMPTE ACCOUNT NO.	EMPLACEMENT DE L'IMMEUBLE LOCATION OF PROPERTY	CADASTRE - SUBDIVISION	ENTRETIEN DES TROTTOIRS PDS. DE FRONT	VALEUR (DOLLARS SEULEMENT) VALUE (DOLLARS ONLY)		VALEUR POUR LA TAXE SCOLAIRE VALUE FOR SCHOOL TAX	RÉSOLUTION NO CERTIFICAT NO
	NOM ET ADRESSE DU PROPRIÉTAIRE NAME AND ADDRESS OF OWNER	OCCUPATION ET DÉNOMINATION AND DÉNOMINATION	MANTENANCE OF SIDEWALKS FEET FRONTAGE	TERRAIN LAND	BÂTIMENTS ET AUTRES ITEM BUILDINGS AND OTHER ITEMS		
717494 1961 Vol. Role Supp. See Supp. Roll	LOT RUE PROJETEE CITÉ DE MONTRÉAL MC SACHRAN ST MARKET DEVELOPMENT INC ATT GREENBLATT AND GODINSKY 660 STE CATHERINE W RM 333 MEILLEUR AMENAGEMENT	351 P.285		600 800	600	800	16 600 800 59-60 1174-124
717495 1961 Vol. Role Supp. See Supp. Roll	LOT RUE PROJETEE CITÉ DE MONTRÉAL MC SACHRAN ST MARKET DEVELOPMENT INC ATT GREENBLATT AND GODINSKY 660 STE CATHERINE W RM 333 MEILLEUR AMENAGEMENT	351 P.286		600 800	600	800	16 600 800 59-60 1175-125
717496 1961 Vol. Role Supp. See Supp. Roll	LOT RUE PROJETEE CITÉ DE MONTRÉAL MC SACHRAN ST MARKET DEVELOPMENT INC ATT GREENBLATT AND GODINSKY 660 STE CATHERINE W RM 333 MEILLEUR AMENAGEMENT	351 P.287		600 800	600	800	16 600 800 59-60 1176-126
717497 1961 Vol. Role Supp. See Supp. Roll	LOT RUE PROJETEE CITÉ DE MONTRÉAL MC SACHRAN ST MARKET DEVELOPMENT INC ATT GREENBLATT AND GODINSKY 660 STE CATHERINE W RM 333 MEILLEUR AMENAGEMENT	351 P.288		600 800	600	800	16 600 800 59-60 1177-127
717498 1961 Vol. Role Supp. See Supp. Roll	LOT RUE PROJETEE CITÉ DE MONTRÉAL ABRAHAM BRAUNSTEIN 4607 KENSINGTON MRS KUGLER IRVING GOLDENBERG LARRY GOLDEN 40 IRVING GOLDENBERG 5337 COMMERCE MEILLEUR AMENAGEMENT	351 P.289		600 800	600	800	12 600 800 59-60 1178-128
717499 1961 Vol. Role Supp. See Supp. Roll	LOT RUE PROJETEE CITÉ DE MONTRÉAL IDA JORDAN ESSE DE ARMAND BENOIT 1200 LEPINE VILLÉ ST LAURENT MEILLEUR AMENAGEMENT	351 P.290		600 800	600	800	12 600 800 59-60 1179-129

VALUATION ROLL OF IMMOVABLE PROPERTIES FOR THE PERIOD COMMENCING MAY 1ST 1959

RUE STREET

QUARTIER - WARD
DAR DE ST LAURENT

ARRONDISSEMENT ÉLECTORAL DISTRICT
153

NO DE COMPTE ACCOUNT NO.	EMPLACEMENT DE L'IMMEUBLE LOCATION OF PROPERTY	CADASTRE - SUBDIVISION	ENTRETIEN DES TROTTOIRS POS. DE FRONT	VALEUR (DOLLARS SEULEMENT) VALUE (DOLLARS ONLY)		VALEUR EXEMPTÉ EXEMPT VALUE	VALEUR IMPOSABLE TAXABLE VALUE	RENOUVELLEMENT	VALEUR POUR LA TAXE SCOLAIRE VALUE FOR SCHOOL TAX	RÉSOLUTION NO CERTIFICATE NO
	NOM ET ADRESSE DU PROPRIÉTAIRE NAME AND ADDRESS OF OWNER	OCCUPATION ET DÉNOMINATION	MANTENANCE OF SIDEWALKS FEET FRONTAGE	TERRAIN LAND	BÂTIMENTS ET AUTRES ITEM BUILDINGS AND OTHER ITEMS					
7175003 1961 Votr Role Supp. See Supp. Roll	LOT RUE PROJETEE CITÉ DE MONTRÉAL 10A JERON ESSE DE ARMAND BENOIT 1283 LEPINE VILLE ST LAURENT MEILLEUR AMENAGEMENT	351 P.291		600 800		600	800	120	600 800	59-60 118-130 26 JAN 59
7175013 1961 Votr Role Supp. See Supp. Roll	LOT RUE PROJETEE CITÉ DE MONTRÉAL MC SACHRYAN ST MARKET DEVELOPMENT INC ATT GREENBLATT AND GODINSKY 660 STE CATHERINE W RM 333 MEILLEUR AMENAGEMENT	351 P.292		600 800		600	800	150	600 800	59-60 118-131
7175024 1961 Votr Role Supp. See Supp. Roll	LOT RUE PROJETEE CITÉ DE MONTRÉAL C BISSONNETTE VERCHÈRES QUE MEILLEUR AMENAGEMENT	351 P.293		600 800		600	800	120	600 800	59-60 118-132 26 JAN 59
7175033 1961 Votr Role Supp. See Supp. Roll	LOT RUE PROJETEE CITÉ DE MONTRÉAL 10A JERON ESSE DE ARMAND BENOIT 1283 LEPINE VILLE ST LAURENT MEILLEUR AMENAGEMENT	351 P.294		600 800		600	800	120	600 800	59-60 118-133 26 JAN 59
7175043 1961 Votr Role Supp. See Supp. Roll	LOT RUE PROJETEE CITÉ DE MONTRÉAL 10A JERON ESSE DE ARMAND BENOIT 1283 LEPINE VILLE ST LAURENT MEILLEUR AMENAGEMENT	351 P.295		600 800		600	800	120	600 800	59-60 118-134 26 JAN 59
7175053 1961 Votr Role Supp. See Supp. Roll	LOT RUE PROJETEE CITÉ DE MONTRÉAL 10A JERON ESSE DE ARMAND BENOIT 1283 LEPINE VILLE ST LAURENT MEILLEUR AMENAGEMENT	351 P.296		600 800		600	800	120	600 800	59-60 118-135 26 JAN 59

VALUATION ROLL OF IMMOVABLE PROPERTIES FOR THE PERIOD COMMENCING MAY 1ST 1959

RUE - STREET

QUARTIER - WARD

ARRONDISSEMENT ÉLECTORAL DISTRICT

SAFÉ DE ST LAURENT

153

NO DE COMPTE ACCOUNT NO.	EMPLACEMENT DE L'IMMEUBLE LOCATION OF PROPERTY	CADASTRE - SUBDIVISION	ENTRETIEN DES TROTTOIRS POS. DE FRONT	VALEUR (DOLLARS SEULEMENT) - VALUE (DOLLARS ONLY)				VOIES D'ACCÈS EGOUTS SUTHERLANDS	CODE	VALEUR POUR LA TAXE SCOLAIRE VALUE FOR SCHOOL TAX	RÉSOLUTION NO CERTIFICATE NO
	NOM ET ADRESSE DU PROPRIÉTAIRE NAME AND ADDRESS OF OWNER	OCCUPATION ET AND DÉNOMINATION	MANTENANCE OF SIDEWALKS FEET FRONTAGE	TERRAIN LAND	BÂTIMENTS ET AUTRES ITEM BUILDINGS AND OTHER ITEMS	VALEUR EXEMPTÉ EXEMPT VALUE	VALEUR IMPOSABLE TAXABLE VALUE				
7175064 1961 <small>Voir Role Supp. See Supp. Roll</small>	LOT RUE PROJETEE CITÉ DE MONTRÉAL J W SMITH ATT M MAC LENNAN 275 ST JACQUES W RM 612 MEILLEUR AMÉNAGEMENT RUE LOUVAIN	351 P-297		600 800		600	800	12	600 800	59-60 1186-136 11 FEB 59	
7175074 1961 <small>Voir Role Supp. See Supp. Roll</small>	LOT RUE PROJETEE CITÉ DE MONTRÉAL JACK ROSENBLUM 6800 HUTCHISON IVANHOE CORP 1/2 MEILLEUR AMÉNAGEMENT	351 358		800		800	800	16	800	59-60 1187-137 26 JAN 59	
7175084 1961 <small>Voir Role Supp. See Supp. Roll</small>	LOT RUE PROJETEE CITÉ DE MONTRÉAL JACK ROSENBLUM 6800 HUTCHISON IVANHOE CORP 1/2 MEILLEUR AMÉNAGEMENT	351 359		800		800	800	16	800	59-60 1188-138 26 JAN 59	
7175094 1961 <small>Voir Role Supp. See Supp. Roll</small>	LOT RUE PROJETEE CITÉ DE MONTRÉAL MC EACHRAN ST MARKET DEVELOPMENT INC ATT GREENBLATT AND COBINSKY 660 STE CATHERINE W RM 333 MEILLEUR AMÉNAGEMENT	351 360		800		800	800	16	800	59-60 1189-139 26 JAN 59	
7175104 1961 <small>Voir Role Supp. See Supp. Roll</small>	LOT RUE PROJETEE CITÉ DE MONTRÉAL MC EACHRAN ST MARKET DEVELOPMENT INC ATT GREENBLATT AND COBINSKY 660 STE CATHERINE W RM 333 MEILLEUR AMÉNAGEMENT	351 361		800		800	800	16	800	59-60 1190-140 27 JAN 59	
7175114 1961 <small>Voir Role Supp. See Supp. Roll</small>	LOT RUE PROJETEE CITÉ DE MONTRÉAL JACK ROSENBLUM 6800 HUTCHISON IVANHOE CORP 1/2 MEILLEUR AMÉNAGEMENT	351 362		800		800	800	16	800	59-60 1191-141 27 JAN 59	

VALUATION ROLL OF IMMOVABLE PROPERTIES FOR THE PERIOD COMMENCING MAY 1ST 1959

RUE - STREET

QUARTIER - WARD

ARRONDISSEMENT ÉLECTORAL DISTRICT

DAR DE ST. LAURENT

153

NO DE COMPTE ACCOUNT NO.	EMPLACEMENT DE L'IMMEUBLE LOCATION OF PROPERTY	CADASTRE - SUBDIVISION	ENTRETIEN DES TROTTOIRS POS. DE FRONT	VALEUR (DOLLARS SEULEMENT) - VALUE (DOLLARS ONLY)				VOIES HAUTES TROTTOIRS SIDEWALKS	CODE	DÉNOMINATION	VALEUR POUR LA TAXE SCOLAIRE VALUE FOR SCHOOL TAX	RÉSOLUTION NO CERTIFICATE NO
	NOM ET ADRESSE DU PROPRIÉTAIRE NAME AND ADDRESS OF OWNER	OCCUPATION ET AND DÉNOMINATION	MAINTENANCE OF SIDEWALKS FEET FRONTAGE	TERRAIN LAND	BÂTIMENTS ET AUTRES ITEM BUILDINGS AND OTHER ITEMS	VALEUR EXEMPTÉ EXEMPT VALUE	VALEUR IMPOSABLE TAXABLE VALUE					
717512 Val. Roll Supp. 1961 See Supp. Roll	LOT RUE PROJETEE CITÉ DE MONTRÉAL JACK ROSENBLUM 1-1/2 6800 HUTCHISON MEILLEUR AMENAGEMENT	351 363		800	800	800	800	16	X	800		
717513 Val. Roll Supp. 1961 See Supp. Roll	LOT RUE PROJETEE CITÉ DE MONTRÉAL JACK ROSENBLUM 1-1/2 6800 HUTCHISON MEILLEUR AMENAGEMENT	351 364		800	800	800	800	16	X	800		
717514 Val. Roll Supp. 1961 See Supp. Roll	LOT RUE PROJETEE CITÉ DE MONTRÉAL JACK ROSENBLUM 1-1/2 6800 HUTCHISON MEILLEUR AMENAGEMENT	351 365		800	800	800	800	16	X	800		
717515	LOT RUE PROJETEE THE QUEBEC HYDRO ELECTRIC COMMISSION HYDRO QUEBEC 107 CRAIG QUEST	351 366		800	800	800	800	94	E	800		
717516	LOT RUE PROJETEE THE QUEBEC HYDRO ELECTRIC COMMISSION HYDRO QUEBEC 107 CRAIG QUEST	351 367		800	800	800	800	94	E	800		
717517	LOT RUE PROJETEE THE CANADIAN NATIONAL RAILWAYS CO TAX COMMISSIONER C/O W. MC LARNON 407 MC GILL RM 408	351 368		800	800	800	800	16	Z	800		

ASSESSMENT
5960 1192-112
EFFECTIVE FEBRUARY 1960

ASSESSMENT
5960 1192-113
EFFECTIVE FEBRUARY 1960

ASSESSMENT
5960 1192-114
EFFECTIVE FEBRUARY 1960

VALUATION ROLL OF IMMOVABLE PROPERTIES FOR THE PERIOD COMMENCING MAY 1ST 1959

RUE - STREET

QUARTIER - WARD

ARRONDISSEMENT ÉLECTORAL DISTRICT

SAR DE ST LAURENT

153

NO DE COMPTE ACCOUNT NO.	EMPLACEMENT DE L'IMMEUBLE LOCATION OF PROPERTY	CADASTRE - SUBDIVISION		ENTRETIEN DES TROTTOIRS POS. DE FRONT MAINTENANCE OF SIDEWALKS FEET FRONTAGE	VALEUR (DOLLARS SEULEMENT) - VALUE (DOLLARS ONLY)				VOIES PUBLIQUES ET AUTRES ITEM SIDEWALKS AND OTHER ITEMS	CODE	DÉSIGNATION	VALEUR FOUR LA TAXE SCOLAIRE VALUE FOR SCHOOL TAX	RÉSOLUTION NO CERTIFICAT CERTIFICATE
	NOM ET ADRESSE DU PROPRIÉTAIRE NAME AND ADDRESS OF OWNER	OCCUPATION ET DÉNOMINATION AND DÉNOMINATION	TERRAIN LAND		BÂTIMENTS ET AUTRES ITEM BUILDINGS AND OTHER ITEMS	VALEUR EXEMPTÉ EXEMPT VALUE	VALEUR IMPOSABLE TAXABLE VALUE	VALEUR FOUR LA TAXE SCOLAIRE VALUE FOR SCHOOL TAX					
717518	LOT RUE PROJETEE THE CANADIAN NATIONAL RAILWAYS CO <i>Tax Commissioner</i> C/O W. Mc LARNON 407 MC GILL RM 408 C N R TRACKS	351 359 N A E 152			800		800		16N		800		
717519 Voir Role Supp. See Supp. Roll 1961	LOT RUE PROJETEE JACK ROSENBLUM 2/3 6800 HUTCHISON IVANHOE CORP 1/3	351 <i>P</i> 375 N			450 <i>50</i>		450 <i>50</i>		16N		450 <i>50</i>	<i>60-61 821</i> <i>259.60 18.10.60</i>	
717520 Voir Role Supp. See Supp. Roll 1961	LOT RUE PROJETEE JACK ROSENBLUM 2/3 6800 HUTCHISON IVANHOE CORP 1/3	351 376 N			450		450		16N		450		
717521 Voir Role Supp. See Supp. Roll 1961	LOT RUE PROJETEE JACK ROSENBLUM 2/3 6800 HUTCHISON IVANHOE CORP 1/3	351 377 N			450		450		16N		450		
717522 Voir Role Supp. See Supp. Roll 1961	LOT RUE PROJETEE JACK ROSENBLUM 2/3 6800 HUTCHISON IVANHOE CORP 1/3	351 376 N			450		450		16N		450		
717523 Voir Role Supp. See Supp. Roll 1961	LOT RUE PROJETEE JACK ROSENBLUM 2/3 6800 HUTCHISON IVANHOE CORP 1/3	351 439 N			450		450		16N		450		

VALUATION ROLL OF IMMOVABLE PROPERTIES FOR THE PERIOD COMMENCING MAY 1ST 1959

RUE - STREET

QUARTIER - WARD

ARRONDISSEMENT ÉLECTORAL DISTRICT

PAR DE ST LAURENT

152

NO DE COMPTE ACCOUNT NO.	EMPLACEMENT DE L'IMMEUBLE LOCATION OF PROPERTY		CADASTRE - SUBDIVISION		ENTRETIEN DES TROTTOIRS POS. DE FRONT MAINTENANCE OF SIDEWALKS FEET FRONTAGE	VALEUR (DOLLARS SEULEMENT) - VALUE (DOLLARS ONLY)		VALEUR EXEMPTÉ EXEMPT VALUE	VALEUR IMPOSABLE TAXABLE VALUE	CODE	VALEUR POUR LA TAXE SCOLAIRE VALUE FOR SCHOOL TAX	RÉSOLUTION NO CERTIFICAT NO CERTIFICATE
	NOM ET ADRESSE DU PROPRIÉTAIRE NAME AND ADDRESS OF OWNER	OCCUPATION ET DÉNOMINATION	TERRAIN LAND	BÂTIMENTS ET AUTRES BÂTIMENTS BUILDINGS AND OTHER ITEMS								
717524	LOT RUE PROJÉTÉE ESTATE ALICE AIRD 427 METCALFE WESTMOUNT QUE		351 440			450			450	12	450	
717525	LOT RUE PROJÉTÉE ESTATE ALICE AIRD 427 METCALFE WESTMOUNT QUE		351 441			450			450	12	450	
717526	9750 DE L'ACADIE LOT RUE PROJÉTÉE <i>J. E. Vincent Ltee 2440 St. Laurent</i> ESTATE ALICE AIRD 427 METCALFE WESTMOUNT QUE <i>RENOU. & REPAR. PRÉALABLE C.M. pour Boul Acadie</i>		351 P442 P443 P444	N		1300 450 450	29200	29200 1300 450 450		12	29200 1300 450 450	59-60 1459-397 3-3-60 5-4-60 Act 791A (26-3-63) du 1-4-62 Act 791 (26-3-63) du 1-4-62
717527	LOT RUE PROJÉTÉE ESTATE ALICE AIRD 427 METCALFE WESTMOUNT QUE <i>RENOU. & REPAR. PRÉALABLE C.M. pour Boul Acadie</i>		351 P443			450 450		450 450		12	450 450	59-60 1160-398 3-3-60 5-4-60
717528	LOT RUE PROJÉTÉE ESTATE ALICE AIRD 427 METCALFE WESTMOUNT QUE <i>RENOU. & REPAR. PRÉALABLE C.M. pour Boul Acadie</i>		351 P444			450 450		450 450		12	450 450	59-60 1160-398 3-3-60 5-4-60
717529	LOT RUE PROJÉTÉE JACK ROSENBLUM 2/3 8800 HUTCHISON IVANLJE CORP 1/3 <i>RENOU. & REPAR. PRÉALABLE C.M. pour Boul Acadie</i>		351 P445	N		350 450		350 450		16N	350 450	59-60 1462-400 3-3-60 5-4-60
717530	LOT RUE PROJÉTÉE JACK ROSENBLUM 2/3 8800 HUTCHISON IVANLJE CORP 1/3 <i>RENOU. & REPAR. PRÉALABLE C.M. pour Boul Acadie</i>		351 P446	N		300 450		300 450		16N	300 450	59-60 1463-400 3-3-60 5-4-60

Groupés avec # 717526



100

VALUATION ROLL OF IMMOVABLE PROPERTIES FOR THE PERIOD COMMENCING MAY 1ST 1959

RUE - STREET

QUARTIER - WARD
PAR DE ST LAURENT

ARRONDISSEMENT - ELECTORAL DISTRICT
152

NO DE COMPTE ACCOUNT NO.	EMPLACEMENT DE L'IMMEUBLE LOCATION OF PROPERTY	CADASTRE - SUBDIVISION	ENTRICHON DES TROTTOIRS PDS. DE FRONT	VALEUR (DOLLARS SEULEMENT) - VALUE (DOLLARS ONLY)				VOIES VALES FRONTIERS SUBVALES	CODE	DENOMINATION	VALEUR POUR LA TAXE SCOLAIRE VALUE FOR SCHOOL TAX	RÉSOLUTION NO CERTIFICAT NO
	NOM ET ADRESSE DU PROPRIÉTAIRE NAME AND ADDRESS OF OWNER		OCCUPATION ET AND DÉSIGNATION	MANTENANCE OF SIDEWALKS FEET FRONTAGE	TERRAIN LAND	BÂTIMENTS ET AUTRES ITEM BUILDINGS AND OTHER ITEMS	VALEUR EXEMPTÉ EXEMPT VALUE					
717531	LOT RUE PROJETEE LOUISE DOHERTY 1950 BOUL ST JOSEPH EST APT 11 ATT CHARLES EDWARD GALLAGHER C A 4555 WEST BROADWAY EXECUTOR <i>LAND & BLDG. FROM BOWL READS</i>	351 P447		260 450			260 450		12C		260 450 <i>59-60 1465-403 3-3-60 5-4-60</i>	
717532	LOT RUE PROJETEE LOUISE DOHERTY 1950 BOUL ST JOSEPH EST APT 11 ATT CHARLES EDWARD GALLAGHER C A 4555 WEST BROADWAY EXECUTOR <i>LAND & BLDG. FROM BOWL READS</i>	351 P448		210 450			210 450		12C		210 450 <i>59-60 1465-403 3-3-60 5-4-60</i>	
717533	LOT RUE PROJETEE JACK ROSENBLUM 2/3 6800 HUTCHISON IVANHOE CORP 1/3 CORPORATION <i>LAND & BLDG. FROM BOWL READS</i>	351 P449		150 450			150 450		16N		150 450 <i>59-60 1466-404 3-3-60 5-4-60</i>	
717535	LOT RUE PROJETEE JACK ROSENBLUM 2/3 6800 HUTCHISON IVANHOE CORP 1/3 CORPORATION <i>LAND & BLDG. FROM BOWL READS</i>	351 P450		90 450			90 450		16N		90 450 <i>59-60 1467-405 3-3-60 5-4-60</i>	
717536	LOT RUE PROJETEE JACK ROSENBLUM 2/3 6800 HUTCHISON IVANHOE CORP 1/3 CORPORATION <i>LAND & BLDG. FROM BOWL READS</i>	351 P451		30 450			30 450		16N		30 450 <i>59-60 1468-406 3-3-60 5-4-60</i>	
717537	LOT RUE PROJETEE JACK ROSENBLUM 2/3 6800 HUTCHISON IVANHOE CORP 1/3 CORPORATION <i>LAND & BLDG. FROM BOWL READS</i>	351 P452		450			450		16N		450 <i>59-60 1469-407 3-3-60 5-4-60</i>	

VALUATION ROLL OF IMMOVABLE PROPERTIES FOR THE PERIOD COMMENCING MAY 1ST 1959

RUE - STREET

QUARTIER - WARD

ARRONDISSEMENT ÉLECTORAL DISTRICT

SAR DE ST LAURENT

152

NO DE COMPTE ACCOUNT NO.	EMPLACEMENT DE L'IMMEUBLE LOCATION OF PROPERTY	CADASTRE - SUBDIVISION	ENTRETIEN DES TROTTOIRS PDS. DE FRONT	VALEUR (DOLLARS SEULEMENT) - VALUE (DOLLARS ONLY)		VALEUR EXEMPTÉ EXEMPT VALUE	VALEUR IMPOSABLE TAXABLE VALUE	VALEUR VARIÉS PROPRIÉTÉS SÉPARABLES	CODE	VALEUR POUR LA TAXE SCOLAIRE VALUE FOR SCHOOL TAX	RÉSOLUTION NO CERTIFICAT NO
	NOM ET ADRESSE DU PROPRIÉTAIRE NAME AND ADDRESS OF OWNER	OCCUPATION ET AND DÉNOMINATION	MANTENANCE OF SIDEWALKS FEET FRONTAGE	TERRAIN LAND	BÂTIMENTS ET AUTRES ÎTRES BUILDINGS AND OTHER ITEMS						
717538	LOT RUE PROJETEE	351 453									
	JACK ROSENBLUM 2/3 6800 HUTCHISON IVANHOE CORP 1/3 <i>pour Boul. Aloué</i>	MERCHANT					450		16N	450	59-60 1470-738 EFFECTIVE 3-3-60 5-4-60
717539	LOT RUE PROJETEE	351 454									
	JACK ROSENBLUM 2/3 6800 HUTCHISON IVANHOE CORP 1/3 <i>pour Boul. Aloué</i>	MERCHANT					450		16N	450	59-60 1471-739 3-3-60 5-4-60
717540	LOT RUE PROJETEE	351 455									
	JACK ROSENBLUM 2/3 6800 HUTCHISON IVANHOE CORP 1/3 <i>pour Boul. Aloué</i>	MERCHANT					450		16N	450	59-60 1472-740 3-3-60 5-4-60
717541	LOT RUE PROJETEE	351 P 456									
1981	JACK ROSENBLUM 2/3 6800 HUTCHISON IVANHOE CORP 1/3 <i>pour Boul. Aloué</i>	MERCHANT			30 450		30 450		16N	30 450	59-60 1473-411 3-3-60 5-4-60
717542	LOT RUE PROJETEE	351 P 457									
1981	JACK ROSENBLUM 2/3 6800 HUTCHISON IVANHOE CORP 1/3 <i>pour Boul. Aloué</i>	MERCHANT			110 450		110 450		15N	110 450	59-60 1474-412 3-3-60 5-4-60
717543	LOT RUE PROJETEE	351 P 458									
1981	JACK ROSENBLUM 2/3 6800 HUTCHISON IVANHOE CORP 1/3 <i>pour Boul. Aloué</i>	MERCHANT			200 450		200 450		15N	200 450	59-60 1475-413 3-3-60 5-4-60
717544	LOT RUE PROJETEE	351 P 459									
1981	JACK ROSENBLUM 2/3 6800 HUTCHISON IVANHOE CORP 1/3 <i>pour Boul. Aloué</i>	MERCHANT			290 450		290 450		16N	290 450	59-60 1476-414 3-3-60 5-4-60

VALUATION ROLL OF IMMOVABLE PROPERTIES FOR THE PERIOD COMMENCING MAY 1ST 1959

RUE - STREET

QUARTIER - WARD

ARRONDISSEMENT ÉLECTORAL DISTRICT

MAR DE ST LAURENT

152

NO DE COMPTE ACCOUNT NO.	EMPLACEMENT DE L'IMMEUBLE LOCATION OF PROPERTY	CADASTRE - SUBDIVISION		ENTRETIEN DES TROTTOIRS PES. DE FRONT MAINTENANCE OF SIDEWALKS FEET FRONTAGE	VALEUR (DOLLARS SEULEMENT) - VALUE (DOLLARS ONLY)				VOIES ANNALES TROTTOIRS SIDEWALKS	CODE	DÉNOMINATION	VALEUR POUR LA TAXE SCOLAIRE VALUE FOR SCHOOL TAX	RÉSOLUTION NO CERTIFICAT NO
	NOM ET ADRESSE DU PROPRIÉTAIRE NAME AND ADDRESS OF OWNER	OCCUPATION ET AND DÉNOMINATION	TERRAIN LAND		BÂTIMENTS ET AUTRES ITEM BUILDINGS AND OTHER ITEMS	VALEUR EXEMPTÉ EXEMPT VALUE	VALEUR IMPOSABLE TAXABLE VALUE						
717545 Votr Role Supp. See Supp. Roll 1961	LOT RUE PROJETEE JACK ROSENBLIOM 2 / 3 6800 HUTCHISON IVANHOE CORP 1 / 3	351	505	N	450			450		16N		450	
717546 Votr Role Supp. See Supp. Roll 1961	LOT RUE PROJETEE JACK ROSENBLIOM 2 / 3 6800 HUTCHISON IVANHOE CORP 1 / 3	351	506	N	450			450		16N		450	
717547 Votr Role Supp. See Supp. Roll 1961	LOT RUE PROJETEE JACK ROSENBLIOM 2 / 3 6800 HUTCHISON IVANHOE CORP 1 / 3	351	507	N	450			450		16N		450	
717548 Votr Role Supp. See Supp. Roll 1961	LOT RUE PROJETEE JACK ROSENBLIOM 2 / 3 6800 HUTCHISON IVANHOE CORP 1 / 3	351	508	N	450			450		16N		450	
717549 Votr Role Supp. See Supp. Roll 1961	LOT RUE PROJETEE JACK ROSENBLIOM 2 / 3 6800 HUTCHISON IVANHOE CORP 1 / 3	351	509	N	450			450		16N		450	
717550 Votr Role Supp. See Supp. Roll 1961	LOT RUE PROJETEE JACK ROSENBLIOM 2 / 3 6800 HUTCHISON IVANHOE CORP 1 / 3	351	510	N	450			450		16N		450	
717551 Votr Role Supp. See Supp. Roll 1961	LOT RUE PROJETEE JACK ROSENBLIOM 2 / 3 6800 HUTCHISON IVANHOE CORP 1 / 3	351	511	N	450			450		16N		450	

VALUATION ROLL OF IMMOVABLE PROPERTIES FOR THE PERIOD COMMENCING MAY 1ST 1959

RUE STREET

DAP DE QUARTIER WARD
ST LAURENT

ARRONDISSEMENT ELECTORAL DISTRICT
152

NO DE COMPTE ACCOUNT NO.	EMPLACEMENT DE L'IMMEUBLE LOCATION OF PROPERTY	CADASTRE - SUBDIVISION		ENTRETIEN DES TROTTOIRS PDS. DE FRONT MAINTENANCE OF SIDEWALKS FEET FRONTAGE	VALEUR (DOLLARS SEULEMENT) - VALUE (DOLLARS ONLY)				VALEUR POUR LA TAXE SCOLAIRE VALUE FOR SCHOOL TAX	RÉSOLUTION NO CERTIFICAT NO
	NOM ET ADRESSE DU PROPRIÉTAIRE NAME AND ADDRESS OF OWNER	OCCUPATION ET DÉNOMINATION	TERRAIN LAND		BÂTIMENTS ET AUTRES ILLUM BUILDINGS AND OTHER ITEMS	VALEUR EXEMPTÉ EXEMPT VALUE	VALEUR IMPOSABLE TAXABLE VALUE	CODE		
717552 Votr Role Supp. See Supp. Roll 1961	LOT RUE PROJETEE JACK ROSENBLIOM 2 / 3 6800 HUTCHISON IVANHOE CORP 1 / 3	351	512	N	450		450	16N	450	
717553 Votr Role Supp. See Supp. Roll 1961	LOT RUE PROJETEE JACK ROSENBLIOM 2 / 3 6800 HUTCHISON IVANHOE CORP 1 / 3	351	513	N	450		450	16N	450	
717554 Votr Role Supp. See Supp. Roll 1961	LOT RUE PROJETEE JACK ROSENBLIOM 2 / 3 6800 HUTCHISON IVANHOE CORP 1 / 3 C N F TRAVERSEZ COTE OUEST C N F	351	514	N	500		500	16N	500	
717555 Votr Role Supp. See Supp. Roll 1961	LOT RUE PROJETEE JACK ROSENBLIOM 2 / 3 6800 HUTCHISON IVANHOE CORP 1 / 3	351	498	N	350		350	16N	350	
717556 Votr Role Supp. See Supp. Roll 1961	LOT RUE PROJETEE JACK ROSENBLIOM 2 / 3 6800 HUTCHISON IVANHOE CORP 1 / 3	351	497	N	550		550	16N	550	
717557 Votr Role Supp. See Supp. Roll 1961	LOT RUE PROJETEE JACK ROSENBLIOM 2 / 3 6800 HUTCHISON IVANHOE CORP 1 / 3 6800 HUTCHISON	351	496	N	550		550	16N	550	

VALUATION ROLL OF IMMOVABLE PROPERTIES FOR THE PERIOD COMMENCING MAY 1ST 1959

RUE STREET

QUARTIER - WARD
SAR DE ST LAURENT

ARRONDISSEMENT ÉLECTORAL DISTRICT
152

NO DE COMPTE ACCOUNT NO.	EMPLACEMENT DE L'IMMEUBLE LOCATION OF PROPERTY	CADASTRE - SUBDIVISION		ENTRETIEN DES TROTTOIRS PDS. DE FRONT	VALEUR (DOLLARS SEULEMENT) - VALUE (DOLLARS ONLY)				MONTRE SPECIAL NO.	CODE	DÉSIGNATION	VALEUR POUR LA TAXE SCOLAIRE VALUE FOR SCHOOL TAX	RÉSOLUTION NO CERTIFICAT NO
	NOM ET ADRESSE DU PROPRIÉTAIRE NAME AND ADDRESS OF OWNER	OCCUPATION ET AND DÉSIGNATION	MANTENANCE OF SIDEWALKS FEET FRONTAGE	TERRAIN LAND	BÂTIMENTS ET AUTRES BÂTIMENTS AND OTHER ITEMS	VALEUR EXEMPTÉ EXEMPT VALUE	VALEUR IMPOSABLE TAXABLE VALUE						
717558 <i>Vol. Role Supp. Etc Supp. Roll 1960</i>	LOT RUE PROJETEE TOBAK CHORIS C/O MISS A COBIN 2319 MORRIS AVE BRONX 53 N Y U S A	351 495				550		550		12C		550	
717559	LOT RUE PROJETEE MME A C LAFRANCE 1034 AVE LASALLE MONTREAL SUD	351 494				500		500		12C		500	
717560 <i>Vol. Role Supp. Etc Supp. Roll 1961</i>	LOT RUE PROJETEE JACK ROSENBLDM 2/3 6800 HUTCHISON IVANHOE CORP 1/3	351 493				500		500		16N		500	
717561	LOT RUE PROJETEE J ALLAN MUNRO C/O AVIATION POWER SUPPLY INC 3111 KENTWOOD CURBANK CALIFORNIA U S A <i>C/O P AND S AVIATION CO. LTD.</i> <i>671 LAURENTIDES BLVD. PONT-VIAU, P.Q.</i>	351 492				500		500		12D		500	
717562	LOT RUE PROJETEE J ALLAN MUNRO C/O AVIATION POWER SUPPLY INC 3111 KENTWOOD CURBANK CALIFORNIA U S A <i>C/O P AND S AVIATION CO. LTD.</i> <i>671 LAURENTIDES BLVD. PONT-VIAU, P.Q.</i> <i>LAND ACQUIRED FROM BOUL ALADDI</i>	351 7491				500 500		500 500		12D		500 500	5960 1477-415 3360 5-4-60
717563 <i>Vol. Role Supp. Etc Supp. Roll 1961</i>	LOT RUE PROJETEE JACK ROSENBLDM 2/3 6800 HUTCHISON IVANHOE CORP 1/3 <i>LAND ACQUIRED FROM BOUL ALADDI</i>	351 7490				450 500		450 500		16N		450 500	5960 1478-414 3360 5-4-60

VALUATION ROLL OF IMMOVABLE PROPERTIES FOR THE PERIOD COMMENCING MAY 1ST 1959

RUE - STREET

QUARTIER - WARD
PAR DE ST LAURENT

ARRONDISSEMENT ÉLECTORAL DISTRICT
152

NO DE COMPTE ACCOUNT NO.	EMPLACEMENT DE L'IMMEUBLE LOCATION OF PROPERTY	CADASTRE - SUBDIVISION	ENTRETIEN DES TROTTOIRS POS. DE FRONT	VALEUR (DOLLARS SEULEMENT) - VALUE (DOLLARS ONLY)				VOIES MARCHÉS SIDEWALKS	CODE	DÉNOMINATION	VALEUR POUR LA TAXE SCOLAIRE VALUE FOR SCHOOL TAX	RÉSOLUTION NO CERTIFICAT NO CERTIFICATE NO
	NOM ET ADRESSE DU PROPRIÉTAIRE NAME AND ADDRESS OF OWNER	OCCUPATION ET AND DÉNOMINATION	MAINTENANCE OF SIDEWALKS FEET FRONTAGE	TERRAIN LAND	BÂTIMENTS ET AUTRES ITEM BUILDINGS AND OTHER ITEMS	VALEUR EXEMPTÉ EXEMPT VALUE	VALEUR IMPOSABLE TAXABLE VALUE					
	RUE SAUVE											
717564 1961 Voir Role Supp. See Supp. Roll	LOT RUE PROJETEE JACK ROSENBLUM 2/3 6800 HUTCHISON IVANHOE CORP 1/3 RUE & POS. FRONTAGE C.S.M. pour Boul Acadu	351 p429	N	300 500		300 500	16N			300 500	CERT. NO 59-60 1479-417 33-60 5-4-60	
717565 1961 Voir Role Supp. See Supp. Roll	LOT RUE PROJETEE JACK ROSENBLUM 2/3 6800 HUTCHISON IVANHOE CORP 1/3 RUE & POS. FRONTAGE C.S.M. pour Boul Acadu	351 p428	N	400 500		400 500	16N			400 500	CERT. NO 59-60 1480-418 33-60 5-4-60	
717566 1961 Voir Role Supp. See Supp. Roll	LOT RUE PROJETEE JACK ROSENBLUM 2/3 6800 HUTCHISON IVANHOE CORP 1/3 RUE & POS. FRONTAGE C.S.M. pour Boul Acadu	351 p427	N	500 500		500 500	16N			500 500	CERT. NO 59-60 1481-419 33-60 5-4-60	
717567 1961 Voir Role Supp. See Supp. Roll	LOT RUE PROJETEE JACK ROSENBLUM 2/3 6800 HUTCHISON IVANHOE CORP 1/3 RUE & POS. FRONTAGE C.S.M.	351 p426	N	500 500		500 500	16N			500 500	CERT. NO 59-60 1482-420 33-60 5-4-60	
717568 1961 Voir Role Supp. See Supp. Roll	LOT RUE PROJETEE JACK ROSENBLUM 2/3 6800 HUTCHISON IVANHOE CORP 1/3	351 425	N	500		500	16N			500		
717569 1961 Voir Role Supp. See Supp. Roll	LOT RUE PROJETEE JACK ROSENBLUM 2/3 6800 HUTCHISON IVANHOE CORP 1/3	351 424	N	500		500	16N			500		

VALUATION ROLL OF IMMOVABLE PROPERTIES FOR THE PERIOD COMMENCING MAY 1ST 1959

RUE - STREET

QUARTIER - WARD

ARRONDISSEMENT ÉLECTORAL DISTRICT

DAR DE ST LAURENT

152

NO DE COMPTE ACCOUNT NO.	EMPLACEMENT DE L'IMMEUBLE LOCATION OF PROPERTY	CADASTRE - SUBDIVISION		ENTRETIEN DES TROTTOIRS PDS. DE FRONT	VALEUR (DOLLARS SEULEMENT) - VALUE (DOLLARS ONLY)				VALEUR EXEMPT EXEMPT VALUE	VALEUR IMPOSABLE TAXABLE VALUE	CODE	VALEUR POUR LA TAXE SCOLAIRE VALUE FOR SCHOOL TAX	RÉSOLUTION NO CERTIFICAT NO
	NOM ET ADRESSE DU PROPRIÉTAIRE NAME AND ADDRESS OF OWNER	OCCUPATION ET AND DÉNOMINATION	MANTENANCE OF SIDEWALKS FEET FRONTAGE	TERRAIN LAND	BÂTIMENTS ET AUTRES BUILDINGS AND OTHER ITEMS	VALEUR EXEMPT EXEMPT VALUE	VALEUR IMPOSABLE TAXABLE VALUE	VALEUR POUR LA TAXE SCOLAIRE VALUE FOR SCHOOL TAX					
717570 Voir Note Supp. See Supp. Roll 1961	LOT RUE PROJETEE JACK ROSENELOOM 2 / 3 6800 HUTCHISON IVANHOE CORP 1 / 3	351 423 MERCHANT	N		500		500	16N	500				
717571 Voir Note Supp. See Supp. Roll 1961	LOT RUE PROJETEE JACK ROSENELOOM 2 / 3 6800 HUTCHISON IVANHOE CORP 1 / 3	351 422 MERCHANT	N		500		500	16N	500				
717572 Voir Note Supp. See Supp. Roll 1961	LOT RUE PROJETEE JACK ROSENELOOM 2 / 3 6800 HUTCHISON IVANHOE CORP 1 / 3	351 421 MERCHANT	N		500		500	16N	500				
717573 Voir Note Supp. See Supp. Roll 1961	LOT RUE PROJETEE JACK ROSENELOOM 2 / 3 6800 HUTCHISON IVANHOE CORP 1 / 3	351 420 MERCHANT	N		500		500	16N	500				
717574 Voir Note Supp. See Supp. Roll 1961	LOT RUE PROJETEE JACK ROSENELOOM 2 / 3 6800 HUTCHISON IVANHOE CORP 1 / 3	351 419 MERCHANT	N		500		500	16N	500				
717575 Voir Note Supp. See Supp. Roll 1961	LOT RUE PROJETEE JACK ROSENELOOM 2 / 3 6800 HUTCHISON IVANHOE CORP 1 / 3	351 418 MERCHANT	N		500		500	16N	500				
717576 Voir Note Supp. See Supp. Roll 1961	LOT RUE PROJETEE JACK ROSENELOOM 2 / 3 6800 HUTCHISON IVANHOE CORP 1 / 3	351 417 MERCHANT	N		500		500	16N	500				

VALUATION ROLL OF IMMOVABLE PROPERTIES FOR THE PERIOD COMMENCING MAY 1ST 1959

RUE - STREET

QUARTIER - WARD

ARRONDISSEMENT ÉLECTORAL DISTRICT

PAR DE ST LAURENT

152

NO DE COMPTE ACCOUNT NO.	EMPLACEMENT DE L'IMMEUBLE LOCATION OF PROPERTY	CADASTRE - SUBDIVISION	ENTRETIEN DES TROTTOIRS PDS. DE FRONT	VALEUR (DOLLARS SEULEMENT) - VALUE (DOLLARS ONLY)				VOIES PUBLIQUES TROTTOIRS SIDEWALKS	CODE	DÉSIGNATION	VALEUR POUR LA TAXE SCOLAIRE VALUE FOR SCHOOL TAX	RÉSOLUTION NO CERTIFICATE NO
	NOM ET ADRESSE DU PROPRIÉTAIRE NAME AND ADDRESS OF OWNER	OCCUPATION ET AND DÉSIGNATION	MAINTENANCE OF SIDEWALKS, FEET FRONTAGE	TERRAIN LAND	BÂTIMENTS ET AUTRES ITEM BUILDINGS AND OTHER ITEMS	VALEUR EXEMPTÉ EXEMPT VALUE	VALEUR IMPOSABLE TAXABLE VALUE					
717577 Votr Role Supp. See Supp. Roll 1961	LOT RUE PROJETEE JACK ROSENBLIOM 2 / 3 6800 HUTCHISON IVANHOE CORP 1 / 3	351 416	N	500		500		16	N	500		
717578 Votr Role Supp. See Supp. Roll 1961	LOT RUE PROJETEE JACK ROSENBLIOM 2 / 3 6800 HUTCHISON IVANHOE CORP 1 / 3	351 415	N	500		500		16	N	500		
717579 Votr Role Supp. See Supp. Roll 1961	LOT RUE PROJETEE JACK ROSENBLIOM 2 / 3 6800 HUTCHISON IVANHOE CORP 1 / 3	351 414	N	500		500		16	N	500		
717580 Votr Role Supp. See Supp. Roll 1961	LOT RUE PROJETEE JACK ROSENBLIOM 2 / 3 6800 HUTCHISON IVANHOE CORP 1 / 3	351 413	N	500		500		16	N	500		
717581 Votr Role Supp. See Supp. Roll 1961	LOT RUE PROJETEE JACK ROSENBLIOM 2 / 3 6800 HUTCHISON IVANHOE CORP 1 / 3	351 412	N	500		500		16	N	500		
717582 Votr Role Supp. See Supp. Roll 1961	LOT RUE PROJETEE JACK ROSENBLIOM 2 / 3 6800 HUTCHISON IVANHOE CORP 1 / 3	351 411	N	500		500		16	N	500		
717583 Votr Role Supp. See Supp. Roll 1961	LOT RUE PROJETEE JACK ROSENBLIOM 2 / 3 6800 HUTCHISON IVANHOE CORP 1 / 3	351 410	N	500		500		16	N	500		

VALUATION ROLL OF IMMOVABLE PROPERTIES FOR THE PERIOD COMMENCING MAY 1ST 1959

RUE - STREET

QUARTIER - WARD

ARRONDISSEMENT ÉLECTORAL DISTRICT

DAR DE ST LAURENT

152

NO DE COMPTE ACCOUNT NO.	EMPLACEMENT DE L'IMMEUBLE LOCATION OF PROPERTY	CADASTRE - SUBDIVISION		ENTRETIEN DES TROTTOIRS POS. DE FRONT	VALEUR (DOLLARS SEULEMENT) - VALUE (DOLLARS ONLY)				MARGES VALEUR SIDEWALKS	CODE	DÉNOMINATION	VALEUR POUR LA TAXE SCOLAIRE VALUE FOR SCHOOL TAX	RÉSOLUTION NO. CERTIFICAT NO CERTIFICATE
	NOM ET ADRESSE DU PROPRIÉTAIRE NAME AND ADDRESS OF OWNER	OCCUPATION ET DÉNOMINATION	MANTENANCE OF SIDEWALKS FEET FRONTAGE	TERRAIN LAND	BÂTIMENTS ET AUTRES ITEM BUILDINGS AND OTHER ITEMS	VALEUR EXEMPTÉ EXEMPT VALUE	VALEUR IMPOSABLE TAXABLE VALUE						
717584 Vols Role Supp. See Supp. Roll 1961	LOT RUE PROJETEE JACK ROSENBLOOM 2/3 6800 HUTCHISON IVANHOE CORP 1/3 DE PORT ROYAL	351 439				500		500		16N		500	
717585 Vols Role Supp. See Supp. Roll 1961	LOT RUE PROJETEE JACK ROSENBLOOM 2/3 6800 HUTCHISON IVANHOE CORP 1/3	351 348				500		500		16N		500	
717586 Vols Role Supp. See Supp. Roll 1961	LOT RUE PROJETEE JACK ROSENBLOOM 2/3 6800 HUTCHISON IVANHOE CORP 1/3	351 347				500		500		16N		500	
717587 Vols Role Supp. See Supp. Roll 1961	LOT RUE PROJETEE JACK ROSENBLOOM 2/3 6800 HUTCHISON IVANHOE CORP 1/3	351 346				500		500		16N		500	
717588	LOT RUE PROJETEE THE QUEBEC HYDRO ELECTRIC COMMISSION HYDRO QUEBEC 107 CRAIG QUEST C N P TRACKS	351 345			E	500		500 X		94E		500	
717589	LOT RUE PROJETEE CANADIAN NATIONAL RAILWAYS CO C/O W MC LARNON TAX DEPT 407 MC GILL RM 408	351 339			N	900		900		16N		900	

VALUATION ROLL OF IMMOVABLE PROPERTIES FOR THE PERIOD COMMENCING MAY 1ST 1959

RUE - STREET

QUARTIER - WARD

ARRONDISSEMENT ÉLECTORAL DISTRICT

DAP DE ST LAURENT

153

NO DE COMPTE ACCOUNT NO.	EMPLACEMENT DE L'IMMEUBLE LOCATION OF PROPERTY	CADASTRE - SUBDIVISION	ENTRETIEN DES TROTTOIRS PDS. DE FRONT	VALEUR (DOLLARS SEULEMENT) - VALUE (DOLLARS ONLY)		MONTRES VERTS POST-BOXES SIDEWALKS	CODE	DÉNOMINATION	VALEUR POUR LA TAXE SCOLAIRE VALUE FOR SCHOOL TAX	RÉSOLUTION NO CERTIFICAT CERTIFICATE NO
	NOM ET ADRESSE DU PROPRIÉTAIRE NAME AND ADDRESS OF OWNER	OCCUPATION ET AND DÉNOMINATION	MANTENANCE OF SIDEWALKS FEET FRONTAGE	TERRAIN LAND	BÂTIMENTS ET AUTRES ITEM BUILDINGS AND OTHER ITEMS					
7175901	LOT RUE PROJETEE CANADIAN NATIONAL RAILWAYS CO C/O W MC LARNON 457 MC GILL PM 408	351 338		900				16N	900	
7175911	LOT RUE PROJETEE THE QUEBEC HYDRO ELECTRIC COMMISSION HYDRO QUEBEC 107 CRAIG QUEST	351 337		900				94E	900	
7175921	LOT RUE PROJETEE THE QUEBEC HYDRO ELECTRIC COMMISSION HYDRO QUEBEC 107 CRAIG QUEST	351 336		850				94E	850	
7175931	LOT RUE PROJETEE CITÉ DE MONTRÉAL JACK ROSENBLON 172 MERCHANT 6800 HUTCHISON IVANHOE CORP 172 MEILLEUR AMENAGEMENT	351 335		850				16N	850	
7175941	LOT RUE PROJETEE CITÉ DE MONTRÉAL JACK ROSENBLON 172 MERCHANT 6800 HUTCHISON IVANHOE CORP 172 MEILLEUR AMENAGEMENT	351 334		850				16N	850	
7175951	LOT RUE PROJETEE CITÉ DE MONTRÉAL JACK ROSENBLON 172 MERCHANT 6800 HUTCHISON IVANHOE CORP 172 MEILLEUR AMENAGEMENT	351 333		850				16N	850	
7175961	LOT RUE PROJETEE CITÉ DE MONTRÉAL JACK ROSENBLON 172 MERCHANT 6800 HUTCHISON IVANHOE CORP 172 MEILLEUR AMENAGEMENT	351 332		850				16N	850	

ANNÉE FISCALE 59-60 1175-145
EFFECTIVE 26 JANV 1959

ANNÉE FISCALE 59-60 1197-207
EFFECTIVE 26 JANV 1959

ANNÉE FISCALE 59-60 1197-208
EFFECTIVE 26 JANV 1959

ANNÉE FISCALE 59-60 1198-146
EFFECTIVE 26 JANV 1959

VALUATION ROLL OF IMMOVABLE PROPERTIES FOR THE PERIOD COMMENCING MAY 1ST 1959

RUE - STREET

QUARTIER - WARD

ARRONDISSEMENT ÉLECTORAL DISTRICT

DAR DE ST LAURENT

153

NO DE COMPTE ACCOUNT NO.	EMPLACEMENT DE L'IMMEUBLE LOCATION OF PROPERTY	CADASTRE - SUBDIVISION	ENTRETIEN DES TROTTOIRS PDS. DE FRONT	VALEUR (DOLLARS SEULEMENT) - VALUE (DOLLARS ONLY)			VOIES VOIES TROTTOIRS SIDEWALKS	CODE	DÉSIGNATION	VALEUR POUR LA TAXE SCOLAIRE VALUE FOR SCHOOL TAX	RÉSOLUTION NO CERTIFICAT NO
	NOM ET ADRESSE DU PROPRIÉTAIRE NAME AND ADDRESS OF OWNER	OCCUPATION ET DÉNOMINATION	MANTENANCE OF SIDEWALKS FEET FRONTAGE	TERRAIN LAND	BÂTIMENTS ET AUTRES ITEM BUILDINGS AND OTHER ITEMS	VALEUR EXEMPTÉ EXEMPT VALUE					
717597 Rok Supp. 1961 Supp. Roll	LOT RUE PROJETEE CITÉ DE MONTRÉAL JACK ROSENBLUM 1/2 6800 HUTCHISON IVANISE CORP. 1/2 MEILLEUR AMENAGEMENT	351 331		850	850	850	16	E		850	59-60 1179-149 26 JAN 60 11 FEB 60
717598 Voir Role Supp. See Supp. Roll 1961	LOT RUE PROJETEE CITÉ DE MONTRÉAL JACK ROSENBLUM 1/2 6800 HUTCHISON IVANISE CORP. 1/2 MEILLEUR AMENAGEMENT	351 330		850	850	850	16	E		850	59-60 1200-148 27 JAN 60 11 FEB 60
717599 Voir Role Supp. See Supp. Roll 1961	LOT RUE PROJETEE CITÉ DE MONTRÉAL JACK ROSENBLUM 1/2 6800 HUTCHISON IVANISE CORP. 1/2 MEILLEUR AMENAGEMENT	351 329		850	850	850	16	E		850	59-60 1201-149 27 JAN 60 11 FEB 60
717600 Voir Role Supp. See Supp. Roll 1961	LOT RUE PROJETEE CITÉ DE MONTRÉAL JACK ROSENBLUM 1/2 6800 HUTCHISON IVANISE CORP. 1/2 MEILLEUR AMENAGEMENT RUE LOUVAIN	351 328		850	850	850	16	E		850	59-60 1202-150 28 JAN 60 11 FEB 60
717601 Voir Role Supp. See Supp. Roll 1961	LOT RUE PROJETEE CITÉ DE MONTRÉAL HSA JORDAN ESSE DE ARMAND BENOIT 1265 LÉVINE VILLE ST LAURENT MEILLEUR AMENAGEMENT	351 267		850	850	850	12	E		850	59-60 1203-151 28 JAN 60 11 FEB 60
717602 Voir Role Supp. See Supp. Roll 1961	LOT RUE PROJETEE CITÉ DE MONTRÉAL HSA JORDAN ESSE DE ARMAND BENOIT 1265 LÉVINE MEILLEUR AMENAGEMENT	351 266		850	850	850	12	E		850	59-60 1204-152 28 JAN 60 11 FEB 60

VALUATION ROLL OF IMMOVABLE PROPERTIES FOR THE PERIOD COMMENCING MAY 1ST 1959

RUE STREET

QUARTIER WARD

ARRONDISSEMENT ÉLECTORAL DISTRICT

SAP DE ST LAURENT

153

NO DE COMPTE ACCOUNT NO.	EMPLACEMENT DE L'IMMEUBLE LOCATION OF PROPERTY	CADASTRE - SUBDIVISION		ENTRETIEN DES TROTTOIRS POS. DE FRONT MAINTENANCE OF SIDEWALKS FEET FRONTAGE	VALEUR (DOLLARS SEULEMENT) VALUE (DOLLARS ONLY)		VOIES VAILLES TROTTOIRS SIDEWALKS	CODE	DÉNOMINATION	VALEUR POUR LA TAXE SCOLAIRE VALUE FOR SCHOOL TAX	RÉSOLUTION NO CERTIFICATE NO
	NOM ET ADRESSE DU PROPRIÉTAIRE NAME AND ADDRESS OF OWNER	OCCUPATION ET DÉNOMINATION	TERRAIN LAND		BÂTIMENTS ET AUTRES ITEM BUILDINGS AND OTHER ITEMS	VALEUR EXEMPTÉ EXEMPT VALUE					
7176034 1961 Voir Role Supp. See Supp. Roll	LOT RUE PROJETEE CITÉ DE MONTRÉAL 104 JORON ESSE DE ARMAND BENOIT 1289 LERINE VILLE ST LAURENT MEILLEUR AMENACEMENT	351 265 FERMIER		250	850	850	12	W		850	59-60 1205-153
7176044 1961 Voir Role Supp. See Supp. Roll	LOT RUE PROJETEE CITÉ DE MONTRÉAL 104 JORON ESSE DE ARMAND BENOIT 1289 LERINE VILLE ST LAURENT MEILLEUR AMENACEMENT	351 264 FERMIER		250	850	850	12	W		850	59-60 1206-154
7176054 1961 Voir Role Supp. See Supp. Roll	LOT RUE PROJETEE CITÉ DE MONTRÉAL 104 JORON ESSE DE ARMAND BENOIT 1289 LERINE VILLE ST LAURENT MEILLEUR AMENACEMENT	351 263 FERMIER		250	850	850	12	W		850	59-60 1207-155
7176064 1961 Voir Role Supp. See Supp. Roll	LOT RUE PROJETEE CITÉ DE MONTRÉAL 104 JORON ESSE DE ARMAND BENOIT 1289 LERINE VILLE ST LAURENT MEILLEUR AMENACEMENT	351 262 FERMIER		250	850	850	12	W		850	59-60 1208-156
7176074 1961 Voir Role Supp. See Supp. Roll	LOT RUE PROJETEE CITÉ DE MONTRÉAL 104 JORON ESSE DE ARMAND BENOIT 1289 LERINE VILLE ST LAURENT MEILLEUR AMENACEMENT	351 261 FERMIER		250	850	850	12	W		850	59-60 1209-157
7176084 1961 Voir Role Supp. See Supp. Roll	LOT RUE PROJETEE CITÉ DE MONTRÉAL DUDLEY STREET TASTED 2171 BRIDGEVIEW APT 2 MEILLEUR AMENACEMENT	351 260 FERMIER		250	850	850	12	W		850	59-60 1210-158

VALUATION ROLL OF IMMOVABLE PROPERTIES FOR THE PERIOD COMMENCING MAY 1ST 1959

RUE - STREET

QUARTIER - WARD

ARRONDISSEMENT ÉLECTORAL DISTRICT

PAR DE ST LAURENT

153

NO DE COMPTE ACCOUNT NO.	EMPLACEMENT DE L'IMMEUBLE LOCATION OF PROPERTY	CADASTRE - SUBDIVISION		ENTRETIEN DES TROTTOIRS PDS. DE FRONT	VALEUR (DOLLARS SEULEMENT) VALUE (DOLLARS ONLY)			VALEURS TROTTOIRS SUBDIVISION	CODE	DÉSIGNATION	VALEUR POUR LA TAXE SCOLAIRE VALUE FOR SCHOOL TAX	RÉSOLUTION NO. CERTIFICAT NO CERTIFICATE
	NOM ET ADRESSE DU PROPRIÉTAIRE NAME AND ADDRESS OF OWNER	OCCUPATION ET DÉNOMINATION AND DÉNOMINATION	MANTENANCE OF SIDEWALKS FEET FRONTAGE	TERRAIN LAND	BÂTIMENTS ET AUTRES BÂTIMENTS BUILDINGS AND OTHER ITEMS	VALEUR EXEMPTÉ EXEMPT VALUE	VALEUR IMPOSABLE TAXABLE VALUE					
7176091 1961 Voir Note Supp. See Supp. Roll	LOT RUE PROJETEE CITÉ DE MONTRÉAL JACK ROSENBLISS 2/3 6800 HUTCHISON IVANISE CORR 1/3 MEILLEUR AMENAGEMENT	351 259	MERCHANT		850	850	850	16			850	59-60 1211-159
7176101 1961 Voir Note Supp. See Supp. Roll	LOT RUE PROJETEE CITÉ DE MONTRÉAL JACK ROSENBLISS 2/3 6800 HUTCHISON IVANISE CORR 1/3 MEILLEUR AMENAGEMENT	351 258	MERCHANT		850	850	850	16			850	59-60 1212-160
7176111 1961 Voir Note Supp. See Supp. Roll	LOT RUE PROJETEE CITÉ DE MONTRÉAL ABRAHAM BRAUNSTEIN 4607 KENSINGTON MOE KUGLER IRVING GOLDENBERG HARRY GORDON A/S IRVING GOLDENBERG 5337 CUMBERLAND MEILLEUR AMENAGEMENT	351 257	MNEFR MERCHANT MERCHANT MERCHANT		850	850	850	12			850	59-60 1213-161
7176121 1961 Voir Note Supp. See Supp. Roll	LOT RUE PROJETEE CITÉ DE MONTRÉAL ABRAHAM BRAUNSTEIN 4607 KENSINGTON MOE KUGLER IRVING GOLDENBERG HARRY GORDON A/S IRVING GOLDENBERG 5337 CUMBERLAND MEILLEUR AMENAGEMENT	351 256	MNEFR MERCHANT MERCHANT MERCHANT		850	850	850	12			850	59-60 1214-162
7176131 1961 Voir Note Supp. See Supp. Roll	LOT RUE PROJETEE CITÉ DE MONTRÉAL ABRAHAM BRAUNSTEIN 4607 KENSINGTON MOE KUGLER IRVING GOLDENBERG HARRY GORDON A/S IRVING GOLDENBERG 5337 CUMBERLAND MEILLEUR AMENAGEMENT	351 255	MNEFR MERCHANT MERCHANT MERCHANT		850	850	850	12			850	59-60 1215-163
7176141 1961 Voir Note Supp. See Supp. Roll	LOT RUE PROJETEE CITÉ DE MONTRÉAL ABRAHAM BRAUNSTEIN 4607 KENSINGTON MOE KUGLER IRVING GOLDENBERG HARRY GORDON A/S IRVING GOLDENBERG 5337 CUMBERLAND MEILLEUR AMENAGEMENT	351 254	MNEFR MERCHANT MERCHANT MERCHANT		850	850	850	12			850	59-60 1216-164

VALUATION ROLL OF IMMOVABLE PROPERTIES FOR THE PERIOD COMMENCING MAY 1ST 1959

RUE - STREET

QUARTIER - WARD

ARRONDISSEMENT ÉLECTORAL DISTRICT

PAR DE ST LAURENT

153

NO DE COMPTÉ ACCOUNT NO.	EMPLACEMENT DE L'IMMEUBLE LOCATION OF PROPERTY	CADASTRE - SUBDIVISION	ENTRETIEN DES TROTTOIRS PDS. DE FRONT	VALEUR (DOLLARS SEULEMENT) - VALUE (DOLLARS ONLY)				VOIES RUE SUBDIVISION	CODE	REMARQUES	VALEUR POUR LA TAXE SCOLAIRE VALUE FOR SCHOOL TAX	RÉSOLUTION NO CERTIFICATE NO
	NOM ET ADRESSE DU PROPRIÉTAIRE NAME AND ADDRESS OF OWNER	OCCUPATION ET AND DÉNOMINATION	MAINTENANCE OF SIDEWALKS SECT. FRONTAGE	TERRAIN LAND	BÂTIMENTS ET AUTRES BÂTIMENTS AND OTHER ITEMS	VALEUR EXEMPTÉ EXEMPT VALUE	VALEUR IMPOSABLE TAXABLE VALUE					
717615 1961 Voir Role Supp. See Supp. Roll	LOT RUE PROJETEE CITÉ DE MONTRÉAL ABRAHAM BRAUNSTEIN 4607 KENSINGTON MRS KUGLER LEVING GOLDENBERG HARRY GORDON A/S IRVING GOLDENBERG 5337 CUMBERLAND MEILLEUR AMÉNAGEMENT	351 253		850	850	850	12			850	ANNÉE FINANC. 59-60 CERTIF. NO 1217-165 26 JAN 1959	
717616 1961 Voir Role Supp. See Supp. Roll	LOT RUE PROJETEE CITÉ DE MONTRÉAL ABRAHAM BRAUNSTEIN 4607 KENSINGTON MRS KUGLER LEVING GOLDENBERG HARRY GORDON A/S IRVING GOLDENBERG 5337 CUMBERLAND MEILLEUR AMÉNAGEMENT	351 252		850	850	850	12			850	ANNÉE FINANC. 59-60 CERTIF. NO 1218-166 26 JAN 1959	
717617 1961 Voir Role Supp. See Supp. Roll	LOT RUE PROJETEE CITÉ DE MONTRÉAL ABRAHAM BRAUNSTEIN 4607 KENSINGTON MRS KUGLER LEVING GOLDENBERG HARRY GORDON A/S IRVING GOLDENBERG 5337 CUMBERLAND MEILLEUR AMÉNAGEMENT	351 251		850	850	850	12			850	ANNÉE FINANC. 59-60 CERTIF. NO 1219-167 26 JAN 1959	
717618 1961 Voir Role Supp. See Supp. Roll	LOT RUE PROJETEE CITÉ DE MONTRÉAL JACK ROSENBLUM 6800 HUTCHISON IVANHOE CORP MEILLEUR AMÉNAGEMENT	351 250		850	850	850	16			850	ANNÉE FINANC. 59-60 CERTIF. NO 1220-168 26 JAN 1959	
717619 1961 Voir Role Supp. See Supp. Roll	LOT RUE PROJETEE CITÉ DE MONTRÉAL JACK ROSENBLUM 6800 HUTCHISON IVANHOE CORP MEILLEUR AMÉNAGEMENT	351 249		850	850	850	16			850	ANNÉE FINANC. 59-60 CERTIF. NO 1221-169 26 JAN 1959	
717620 1961 Voir Role Supp. See Supp. Roll	LOT RUE PROJETEE CITÉ DE MONTRÉAL MC EASHMAN ST MARKET DEVELOPMENT INC ATT GREENBLATT AND GROINSKY 660 STE CATHERINE / RM 333 MEILLEUR AMÉNAGEMENT	351 248		850	850	850	16			850	ANNÉE FINANC. 59-60 CERTIF. NO 1222-170 26 JAN 1959	

VALUATION ROLL OF IMMOVABLE PROPERTIES FOR THE PERIOD COMMENCING MAY 1ST 1959

RUE STREET

QUARTIER WARD

ARRONDISSEMENT ELECTORAL DISTRICT

DAR DE ST LAURENT

153

NO DE COMPTE ACCOUNT NO.	EMPLACEMENT DE L'IMMEUBLE LOCATION OF PROPERTY	CADASTRE - SUBDIVISION		ENTRETIEN DES TROTTOIRS POS. DE FRONT MAINTENANCE OF SIDEWALKS FEET FRONTAGE	VALEUR (DOLLARS SEULEMENT) : VALUE (DOLLARS ONLY)				VIGNES VALEES TROTTOIRS SIDEWALKS	CODE	RECONSTRUCTION	VALEUR POUR LA TAXE SCOLAIRE VALUE FOR SCHOOL TAX	RÉSOLUTION NO CERTIFICAT NO CERTIFICATE
	NOM ET ADRESSE DU PROPRIÉTAIRE NAME AND ADDRESS OF OWNER	OCCUPATION ET AND DÉNOMINATION	TERRAIN LAND		BÂTIMENTS ET AUTRES ITCM BUILDINGS AND OTHER ITEMS	VALEUR EXEMPTÉ EXEMPT VALUE	VALEUR IMPOSABLE TAXABLE VALUE	VALEUR EXEMPTÉ EXEMPT VALUE					
717621 1961 Voir Role Supp. See Supp. Roll	LOT RUE PROJÉTÉE CITÉ DE MONTRÉAL MC SACHAN ST MARKET DEVELOPMENT INC ATT GREENBLATT AND GOBINSKY 660 STE CATHERINE W RM 333 MEILLEUR AMENAGEMENT RUE CHABANEL	351	247		850		850	850		16		850	59-60 1223-171
717622	LOT RUE PROJÉTÉE CANADIAN NATIONAL RAILWAY COMPANY C/O W MC LARNON 407 MC GILL RM 408	351	P244 P243 189 188 P187 P186 P185 P190	N	6650		6650	6650		16	N	6650	
717623 1961 Voir Role Supp. See Supp. Roll	LOT RUE PROJÉTÉE CITÉ DE MONTRÉAL JACK ROSENBLUM 6885 HUTCHISON IVAN DE GORP MEILLEUR AMENAGEMENT	351	P187 P186 P185	N	1100		1100	1100		16	N	1100	59-60 1224-172
717624 1961 Voir Role Supp. See Supp. Roll	LOT RUE PROJÉTÉE CITÉ DE MONTRÉAL JACK ROSENBLUM 6885 HUTCHISON IVAN DE GORP MEILLEUR AMENAGEMENT	351	184	N	800		800	800		16	N	800	59-60 1225-173

VALUATION ROLL OF IMMOVABLE PROPERTIES FOR THE PERIOD COMMENCING MAY 1ST 1959

RUE - STREET

QUARTIER - WARD

ARRONDISSEMENT ELECTORAL DISTRICT

SAR DE ST LAURENT

153

NO DE COMPTE ACCOUNT NO.	EMPLACEMENT DE L'IMMEUBLE LOCATION OF PROPERTY	CADASTRE - SUBDIVISION	ENTRETIEN DES TROTTOIRS PDS. DE FRONT	VALEUR (DOLLARS SEULEMENT) - VALUE (DOLLARS ONLY)		PROPORTION SIDEWALKS	CODE	VALEUR POUR LA TAXE SCOLAIRE VALUE FOR SCHOOL TAX	RÉSOLUTION NO CERTIFICATE NO
	NOM ET ADRESSE DU PROPRIÉTAIRE NAME AND ADDRESS OF OWNER	OCCUPATION ET AND DÉNOMINATION	MANTENANCE OF SIDEWALKS FEET FRONTAGE	TERRAIN LAND	BÂTIMENTS ET AUTRES ITERS BUILDINGS AND OTHER ITEMS				
717625 1961 Voir Role Supp. See Supp. Roll	LOT RUE PROJETEE CITÉ DE MONTRÉAL JACK ROSENBLUM 2/3 6800 HUTCHISON IVANHOE CORP 1/3 MEILLEUR AMENAGEMENT	351 183		800		800	16	800	59-60 1226-174
717626 1961 Voir Role Supp. See Supp. Roll	LOT RUE PROJETEE CITÉ DE MONTRÉAL JACK ROSENBLUM 2/3 6800 HUTCHISON IVANHOE CORP 1/3 MEILLEUR AMENAGEMENT	351 182		800		800	16	800	59-60 1227-175
717627 1961 Voir Role Supp. See Supp. Roll	LOT RUE PROJETEE CITÉ DE MONTRÉAL JACK ROSENBLUM 2/3 6800 HUTCHISON IVANHOE CORP 1/3 MEILLEUR AMENAGEMENT	351 181		800		800	16	800	59-60 1228-176
717628 1961 Voir Role Supp. See Supp. Roll	LOT RUE PROJETEE CITÉ DE MONTRÉAL JACK ROSENBLUM 2/3 6800 HUTCHISON IVANHOE CORP 1/3 MEILLEUR AMENAGEMENT	351 180		850		850	16	850	59-60 1229-177
717629 1961 Voir Role Supp. See Supp. Roll	LOT RUE PROJETEE CITÉ DE MONTRÉAL JACK ROSENBLUM 2/3 6800 HUTCHISON IVANHOE CORP 1/3 MEILLEUR AMENAGEMENT	351 179		850		850	16	850	59-60 1230-178
717630 1961 Voir Role Supp. See Supp. Roll	LOT RUE PROJETEE CITÉ DE MONTRÉAL JACK ROSENBLUM 2/3 6800 HUTCHISON IVANHOE CORP 1/3 MEILLEUR AMENAGEMENT	351 178		850		850	16	850	59-60 1231-179
717631 1961 Voir Role Supp. See Supp. Roll	LOT RUE PROJETEE CITÉ DE MONTRÉAL JACK ROSENBLUM 2/3 6800 HUTCHISON IVANHOE CORP 1/3 MEILLEUR AMENAGEMENT	351 177		850		850	16	850	59-60 1232-180

VALUATION ROLL OF IMMOVABLE PROPERTIES FOR THE PERIOD COMMENCING MAY 1ST 1959

RUE - STREET

QUARTIER - WARD

ARRONDISSEMENT ÉLECTORAL DISTRICT

DAR DE ST LAURENT

153

NO DE COMPTE ACCOUNT NO.	EMPLACEMENT DE L'IMMEUBLE LOCATION OF PROPERTY	CADASTRE - SUBDIVISION	ENTRETIEN DES TROTTOIRS POS. DE FRONT	VALEUR (DOLLARS SEULEMENT) - VALUE (DOLLARS ONLY)		MUTUALITES ASSURANCES SUSCRIPTIONS	CODE	VALEUR POUR LA TAXE SCOLAIRE VALUE FOR SCHOOL TAX	RÉSOLUTION NO CERTIFICAT NO CERTIFICATE
	NOM ET ADRESSE DU PROPRIÉTAIRE NAME AND ADDRESS OF OWNER	OCCUPATION ET AND DÉNOMINATION	MAINTENANCE OF SIDEWALKS FEET FRONTAGE	TERRAIN LAND	BÂTIMENTS ET AUTRES BÂTIMENTS AND OTHER ITEMS				
717632 1961 Vdr. Role Supp. See Supp. Roll	LOT RUE PROJETEE CITÉ DE MONTRÉAL MC EACHERAN ST MARKET DEVELOPMENT INC ATT GREENBLATT AND GODINSKY 663 STE CATHERINE / RM 333 MEILLEUR AMENAGEMENT	351 176		850	850	850	16	850 ANNÉE 1959 EFFETIVE 26 JAN 60 CERT. NO. 1232-182 26 JAN 60 11 FEV 60	
717633 1961 Vdr. Role Supp. See Supp. Roll	LOT RUE PROJETEE CITÉ DE MONTRÉAL JACK ROSENBLUM 2/3 6800 HUTCHISON LYANHOE CORP 1/3 MEILLEUR AMENAGEMENT	351 175		850	850	850	16	850 ANNÉE 1959 EFFETIVE 26 JAN 60 CERT. NO. 1234-182 26 JAN 60 11 FEV 60	
717634 1961 Vdr. Role Supp. See Supp. Roll	LOT RUE PROJETEE CITÉ DE MONTRÉAL WILLIAM ALEXANDER BAKER ACCOUNTANT 5155 HAMPTON AVE JANET ELIZA BAKER WID OF HENRY THOMAS JACKSON MEILLEUR AMENAGEMENT	351 174		850	850	850	12	850 ANNÉE 1959 EFFETIVE 26 JAN 60 CERT. NO. 1235-183 26 JAN 60 11 FEV 60	
717635 1961 Vdr. Role Supp. See Supp. Roll	LOT RUE PROJETEE CITÉ DE MONTRÉAL WILLIAM ALEXANDER BAKER ACCOUNTANT 5155 HAMPTON AVE JANET ELIZA BAKER WID OF HENRY THOMAS JACKSON MEILLEUR AMENAGEMENT	351 173		850	850	850	12	850 ANNÉE 1959 EFFETIVE 26 JAN 60 CERT. NO. 1236-184 26 JAN 60 11 FEV 60	
717636 1961 Vdr. Role Supp. See Supp. Roll	LOT RUE PROJETEE CITÉ DE MONTRÉAL JACK ROSENBLUM 2/3 6800 HUTCHISON LYANHOE CORP 1/3 MEILLEUR AMENAGEMENT	351 172		850	850	850	16	850 ANNÉE 1959 EFFETIVE 26 JAN 60 CERT. NO. 1237-185 26 JAN 60 11 FEV 60	
717637 1961 Vdr. Role Supp. See Supp. Roll	LOT RUE PROJETEE CITÉ DE MONTRÉAL JACK ROSENBLUM 2/3 6800 HUTCHISON LYANHOE CORP 1/3 MEILLEUR AMENAGEMENT	351 171		850	850	850	16	850 ANNÉE 1959 EFFETIVE 26 JAN 60 CERT. NO. 1238-186 26 JAN 60 11 FEV 60	

VALUATION ROLL OF IMMOVABLE PROPERTIES FOR THE PERIOD COMMENCING MAY 1ST 1959

RUE - STREET

QUARTIER - WARD

ARRONDISSEMENT ÉLECTORAL DISTRICT

PAR DE ST LAURENT

153

NO DE COMPTE ACCOUNT NO.	EMPLACEMENT DE L'IMMEUBLE LOCATION OF PROPERTY	CADASTRE - SUBDIVISION	ENTRETIEN DES TROTTOIRS POS. DE FRONT	VALEUR (DOLLARS SEULEMENT) VALUE (DOLLARS ONLY)			VOIES TROTTOIRS SÉPAREES	CODE	DÉNOMINATION	VALEUR POUR LA TAXE SCOLAIRE VALUE FOR SCHOOL TAX	RÉSOLUTION NO CERTIFICATE NO
	NOM ET ADRESSE DU PROPRIÉTAIRE NAME AND ADDRESS OF OWNER	OCCUPATION ET AND DÉNOMINATION	MANTENANCE OF SIDEWALKS FEET FRONTAGE	TERRAIN LAND	BÂTIMENTS ET AUTRES BUILDINGS AND OTHER ITEMS	VALEUR EXEMPTÉ EXEMPT VALUE					
717638 1961 <small>Voir Role Supp. See Supp. Roll</small>	LOT RUE PROJETEE CITÉ DE MONTRÉAL JACK ROSENBLUM 6800 HUTCHISON IVANHOE GORDON 1/3 MEILLEUR AMENAGEMENT	351 170		850	850	850	16		850	<small>ANNÉE FISCAL EFFECTIVE</small> 5960 <small>CERT. NO 1237-127 31 FEV 59</small>	
717639 1961 <small>Voir Role Supp. See Supp. Roll</small>	LOT RUE PROJETEE CITÉ DE MONTRÉAL JACK ROSENBLUM 6800 HUTCHISON IVANHOE GORDON 1/3 MEILLEUR AMENAGEMENT	351 169		850	850	850	16		850	<small>ANNÉE FISCAL EFFECTIVE</small> 5960 <small>CERT. NO 1237-128 31 FEV 59</small>	
717640 1961 <small>Voir Role Supp. See Supp. Roll</small>	LOT RUE PROJETEE CITÉ DE MONTRÉAL JACK ROSENBLUM 6800 HUTCHISON IVANHOE GORDON 1/3 MEILLEUR AMENAGEMENT	351 168		850	850	850	16		850	<small>ANNÉE FISCAL EFFECTIVE</small> 5960 <small>CERT. NO 1241-128 31 FEV 59</small>	
717641 1961 <small>Voir Role Supp. See Supp. Roll</small>	LOT RUE PROJETEE CITÉ DE MONTRÉAL MRS R A COPEMAN 1157 MARCIE AVE MEILLEUR AMENAGEMENT	351 167		850	850	850	12		850	<small>ANNÉE FISCAL EFFECTIVE</small> 5960 <small>CERT. NO 1242-128 31 FEV 59</small>	
717642 1961 <small>Voir Role Supp. See Supp. Roll</small>	LOT RUE PROJETEE CITÉ DE MONTRÉAL TH FIELD 5200 S BRYAN AVE MEILLEUR AMENAGEMENT RUE LEGENDE	351 166		850	850	850	12		850	<small>ANNÉE FISCAL EFFECTIVE</small> 5960 <small>CERT. NO 1243-128 31 FEV 59</small>	

VALUATION ROLL OF IMMOVABLE PROPERTIES FOR THE PERIOD COMMENCING MAY 1ST 1959

RUE - STREET

QUARTIER - WARD

ARRONDISSEMENT ÉLECTORAL DISTRICT

PAR DE ST LAURENT

153

NO DE COMPTE ACCOUNT NO.	EMPLACEMENT DE L'IMMEUBLE LOCATION OF PROPERTY	CADASTRE - SUBDIVISION		ENTRETIEN DES TROTTOIRS PDS. DE FRONT MAINTENANCE OF SIDEWALKS FEET FRONTAGE	VALEUR (DOLLARS SEULEMENT) - VALUE (DOLLARS ONLY)				VOIES VOIES SIDEWALKS	CODE	DÉNOMINATION	VALEUR POUR LA TAXE SCOLAIRE VALUE FOR SCHOOL TAX	RÉSOLUTION NO CERTIFICAT NO CERTIFICATE NO
	NOM ET ADRESSE DU PROPRIÉTAIRE NAME AND ADDRESS OF OWNER	OCCUPATION ET AND DÉNOMINATION	TERRAIN LAND		BÂTIMENTS ET AUTRES ITEM BUILDINGS AND OTHER ITEMS	VALEUR EXEMPTÉ EXEMPT VALUE	VALEUR IMPOSABLE TAXABLE VALUE	VOIES VOIES SIDEWALKS					
717643 Vnt. Roll Supp. Sec. Supp. Roll 1961	LOT RUE PROJETEE CITÉ DE MONTRÉAL OSWALD VAN DEN ABELE 115 COTE ST FRANCOIS VILLE ST LAURENT QUE LOT 13 COTÉ VI CH 69 LOT 15 IC COTÉ VI CH 65 TANT ET AUSSI LONGTEMPS QUE CE LOT NE SERA PAS SUBDIVISE ET QU'IL SERA CONSIDERE COMME TERRE EN CULTURE OU COMME CARRIERE LES PROPRIETAIRES DE CE LOT ANNEXE PAYERONT A LA VILLE ST LAURENT /OU A MONTRÉAL/ LES MEMES TAXES QU'ILS ONT PAYEES A LA CORPORATION DE LA PAROISSE ST LAURENT POUR L'ANNEE 1948 MEILLEUR AMENAGEMENT RUE BEAUHARNOIS	351	P109 P525		22000 19000		22000	19000	12		22000 19000	CRS 59	
717644 Vnt. Roll Supp. Sec. Supp. Roll 1961	LOT RUE PROJETEE CITÉ DE MONTRÉAL JACK ROSENBLUM 2/3 6800 HUTCHISON IVAN DE GORD MEILLEUR AMENAGEMENT	351	24		900		900	900	16		900	59-60 1245-193	
717645 Vnt. Roll Supp. Sec. Supp. Roll 1961	LOT RUE PROJETEE CITÉ DE MONTRÉAL JACK ROSENBLUM 2/3 6800 HUTCHISON IVAN DE GORD 1/3 MEILLEUR AMENAGEMENT	351	23		900		900	900	15		900	59-60 1246-194	
717646 Vnt. Roll Supp. Sec. Supp. Roll 1961	LOT RUE PROJETEE CITÉ DE MONTRÉAL 2550 UNIVERSITY 2550 UNIVERSITY MEILLEUR AMENAGEMENT	351	22		900		900	900	12		900	59-60 1247-195	
717647 Vnt. Roll Supp. Sec. Supp. Roll 1961	LOT RUE PROJETEE CITÉ DE MONTRÉAL W. J. JOLIER 2550 UNIVERSITY MEILLEUR AMENAGEMENT	351	21		900		900	900	12		900	59-60 1248-196	

VALUATION ROLL OF IMMOVABLE PROPERTIES FOR THE PERIOD COMMENCING MAY 1ST 1959

RUE - STREET

QUARTIER - WARD

ARRONDISSEMENT ELECTORAL DISTRICT

PAR DE ST LAURENT

153

NO DE COMPTE ACCOUNT NO.	EMPLACEMENT DE L'IMMEUBLE LOCATION OF PROPERTY	CADASTRE - SUBDIVISION	ENTRETIEN DES TROTTOIRS POS. DE FRONT	VALEUR (DOLLARS SEULEMENT) VALUE (DOLLARS ONLY)		VOIES UNIS UNIONIZED SIDEWALKS	CODE	DÉNOMINATION	VALEUR POUR LA TAXE SCOLAIRE VALUE FOR SCHOOL TAX	RÉSOLUTION NO CERTIFICAT NO CERTIFICATE
	NOM ET ADRESSE DU PROPRIÉTAIRE NAME AND ADDRESS OF OWNER	OCCUPATION ET AND DÉNOMINATION	MAINTENANCE OF SIDEWALKS FEET FRONTAGE	TERRAIN LAND	BÂTIMENTS ET AUTRES ITEM BUILDINGS AND OTHER ITEMS					
717648 1961 Voir Role Supp. See Supp. Roll	LOT RUE PROJETEE CITÉ DE MONTRÉAL JACK ROSENBLUM 2/3 6888 HUTCHINSON IVANISE CORP 1/3 MEILLEUR AMENAGEMENT	351 20		900	900	900	16		900	5960 1281-192 26 JAN 60
717649 1961 Voir Role Supp. See Supp. Roll	LOT RUE PROJETEE CITÉ DE MONTRÉAL JACK ROSENBLUM 2/3 6888 HUTCHINSON IVANISE CORP 1/3 MEILLEUR AMENAGEMENT	351 19		900	900	900	16		900	5960 1281-198 26 JAN 60
717650 1961 Voir Role Supp. See Supp. Roll	LOT RUE PROJETEE CITÉ DE MONTRÉAL MC EASHEAN ST MARKET DEVELOPMENT INC ATT GREENBLATT AND GODINSKY 668 STE CATHERINE W RM 333 MEILLEUR AMENAGEMENT	351 18		900	900	900	16		900	5960 1281-199 26 JAN 60
717651 1961 Voir Role Supp. See Supp. Roll	LOT RUE PROJETEE CITÉ DE MONTRÉAL JACK ROSENBLUM 2/3 6888 HUTCHINSON IVANISE CORP 1/3 MEILLEUR AMENAGEMENT	351 17		900	900	900	16		900	5960 1282-200 26 JAN 60
717652 1961 Voir Role Supp. See Supp. Roll	LOT RUE PROJETEE CITÉ DE MONTRÉAL MC EASHEAN ST MARKET DEVELOPMENT INC ATT GREENBLATT AND GODINSKY 668 STE CATHERINE W RM 333 MEILLEUR AMENAGEMENT	351 16		900	900	900	16		900	5960 1283-201 26 JAN 60
717653 1961 Voir Role Supp. See Supp. Roll	LOT RUE PROJETEE CITÉ DE MONTRÉAL SAMUEL LEZNOFF AND CO LTD 7888 HUTCHINSON MEILLEUR AMENAGEMENT	351 15		900	900	900	16		900	5960 1284-202 26 JAN 60
717654 1961 Voir Role Supp. See Supp. Roll	LOT RUE PROJETEE CITÉ DE MONTRÉAL AND ENTREPRISES LTD 7888 HUTCHINSON SUIVE 201 MEILLEUR AMENAGEMENT	351 14		900	900	900	16		900	5960 1285-203 26 JAN 60

VALUATION ROLL OF IMMOVABLE PROPERTIES FOR THE PERIOD COMMENCING MAY 1ST 1959

RUE - STREET

QUARTIER - WARD
CAP DE ST LAURENT

ARRONDISSEMENT ELECTORAL DISTRICT
153

NO DE COMPTE ACCOUNT NO.	EMPLACEMENT DE L'IMMEUBLE LOCATION OF PROPERTY	CADASTRE - SUBDIVISION	ENTRETIEN DES TROTTOIRS POS. DE FRONT	VALEUR (DOLLARS SEULEMENT) VALUE (DOLLARS ONLY)				VOIES PAVES TROTTOIRS SIDEWALKS	CODE	DENOMINATION	VALEUR POUR LA TAXE SCOLAIRE VALUE FOR SCHOOL TAX	RESOLUTION NO CERTIFICATE NO
	NOM ET ADRESSE DU PROPRIETAIRE NAME AND ADDRESS OF OWNER	OCCUPATION ET AND DENOMINATION	MAINTENANCE OF SIDEWALKS FEET FRONTAGE	TERRAIN LAND	BATIMENTS ET AUTRES BUILDINGS AND OTHER ITEMS	VALEUR EXEMPT EXEMPT VALUE	VALEUR IMPOSABLE TAXABLE VALUE					
717655 1961 <small>Voir Role Supp. See Supp. Roll</small>	LOT RUE PROJETEE CITE DE MONTREAL MC EACHPAN ST MARKET DEVELOPMENT INC ATT GREENBLATT AND GODINSKY 660 STE CATHERINE W RM 333 MEILLEUR AMENAGEMENT	351 13		900		900	900	16	X	900	<small>ANNEE FISCALE 59-60 CERT NO 1258-304 EFFECTIVE 20 JAN 60 27 REV 59</small>	
717656 1960 1961 <small>Voir Role Supp. See Supp. Roll</small>	LOT RUE PROJETEE CITE DE MONTREAL MC EACHPAN ST MARKET DEVELOPMENT INC ATT GREENBLATT AND GODINSKY 660 STE CATHERINE W RM 333 MEILLEUR AMENAGEMENT	351 P-12		900 850		850	900 850	16	X	850	<small>ANNEE FISCALE 59-60 CERT NO 1258-304 EFFECTIVE 11-5-59 27-8-59</small>	
717657 1960 1961 <small>Voir Role Supp. See Supp. Roll</small>	LOT RUE PROJETEE CITE DE MONTREAL MC EACHPAN ST MARKET DEVELOPMENT INC ATT GREENBLATT AND GODINSKY 660 STE CATHERINE W RM 333 MEILLEUR AMENAGEMENT	351 P-11		900 210		210	900 210	16	X	210	<small>ANNEE FISCALE 59-60 CERT NO 1258-304 EFFECTIVE 11-5-59 27-8-59</small>	
	BOUL CREMAZIE BOUL DE L ACADIE	A E 153										

VALUATION ROLL OF IMMOVABLE PROPERTIES FOR THE PERIOD COMMENCING MAY 1ST 1959

RUE - STREET

QUARTIER - WARD

ARRONDISSEMENT ÉLECTORAL DISTRICT

PAR DE ST LAURENT

153

NO DE COMPTE ACCOUNT NO.	EMPLACEMENT DE L'IMMEUBLE LOCATION OF PROPERTY	CADASTRE - SUBDIVISION		ENTRETIEN DES TROTTOIRS PDS. DE FRONT	VALEUR (DOLLARS SEULEMENT) - VALUE (DOLLARS ONLY)			VOIES TROTTOIRS SIDE-WALKS	CODE	DÉNOMINATION	VALEUR POUR LA TAXE SCOLAIRE VALUE FOR SCHOOL TAX	RÉSOLUTION NO CERTIFICAT NO
	NOM ET ADRESSE DU PROPRIÉTAIRE NAME AND ADDRESS OF OWNER	OCCUPATION ET AND DÉNOMINATION	MANTENANCE OF SIDEWALKS FEET FRONTAGE	TERRAIN LAND	BÂTIMENTS ET AUTRES ITEM BUILDINGS AND OTHER ITEMS	VALEUR EXEMPTÉ EXEMPT VALUE	VALEUR IMPOSABLE TAXABLE VALUE					
	BOUL CREMAZIE											
710279	LOT BOUL DE L'ACADIE	350	10									
	LA CITE DE MONTREAL			E	5100		5100		99E		5100	225
	MARCHE PUBLIC NOM 22/11/46											
710281	LOT BOUL DE L'ACADIE	350	11									
	LA CITE DE MONTREAL			E	1050		1050		99E		1050	225
	MARCHE PUBLIC NOM 22/11/46											
710282	LOT BOUL DE L'ACADIE	350	12									
	LA CITE DE MONTREAL			E	2050		2050		99E		2050	225
	MARCHE PUBLIC NOM 22/11/46											
710284	LOT BOUL DE L'ACADIE	350	14									
	CITE DE MONTREAL			E	1050		1050		99E		1050	225
	MARCHE PUBLIC NOM 22/11/46											
710285	LOT BOUL DE L'ACADIE	350	15									
	CITE DE MONTREAL			E	1050		1050		99E		1050	225
	MARCHE PUBLIC NOM 22/11/46											
710286	LOT BOUL DE L'ACADIE	350	16									
	CITE DE MONTREAL			E	1050		1050		99E		1050	225
	MARCHE PUBLIC NOM 22/11/46											

Voie 718107
 Voie 718107
 Voie 718107
 Voie 718107
 Voie 718107
 Voie 718107

VALUATION ROLL OF IMMOVABLE PROPERTIES FOR THE PERIOD COMMENCING MAY 1ST 1959

RUE STREET

QUARTIER - WARD

ARRONDISSEMENT ÉLECTORAL DISTRICT

DAR DE ST LAURENT

153

NO DE COMPTE ACCOUNT NO.	EMPLACEMENT DE L'IMMEUBLE LOCATION OF PROPERTY	CADASTRE - SUBDIVISION		ENTRETIEN DES TROTTOIRS POS. DE FRONT MAINTENANCE OF SIDEWALKS FEET FRONTAGE	VALEUR (DOLLARS SEULEMENT) - VALUE (DOLLARS ONLY)				VOIES TROTTOIRS SIDEWALKS	CODE	DÉNOMINATION	VALEUR POUR LA TAXE SCOLAIRE VALUE FOR SCHOOL TAX	RÉSOLUTION NO CERTIFICATE NO
	NOM ET ADRESSE DU PROPRIÉTAIRE NAME AND ADDRESS OF OWNER	OCCUPATION ET AND DÉNOMINATION	TERRAIN LAND		BÂTIMENTS ET AUTRES BÂTIMENTS AND OTHER ITEMS	VALEUR EXEMPTÉ EXEMPT VALUE	VALEUR IMPOSABLE TAXABLE VALUE						
710287	LOT BOUL DE L'ACADIE	350	17										
	LA CITE DE MONTREAL				1050		1050			99E	1050	llb	
	MARCHE PUBLIC NOM 22/11/46												
710288	LOT BOUL DE L'ACADIE	350	18										
	CITE DE MONTREAL				1050		1050			99E	1050	llb	
	MARCHE PUBLIC NOM 22/11/46												
710289	LOT BOUL DE L'ACADIE	350	19										
	CITE DE MONTREAL				1050		1050			99E	1050	llb	
	MARCHE PUBLIC NOM 22/11/46												
710290	LOT BOUL DE L'ACADIE	350	20										
	CITE DE MONTREAL				1050		1050			99E	1050	llb	
	MARCHE PUBLIC NOM 22/11/46												
710291	LOT BOUL DE L'ACADIE	350	21										
	CITE DE MONTREAL				1050		1050			99E	1050	llb	
	MARCHE PUBLIC NOM 22/11/46												
710292	LOT BOUL DE L'ACADIE	350	22										
	CITE DE MONTREAL				1050		1050			99E	1050	llb	
	MARCHE PUBLIC NOM 22/11/46												
710293	LOT BOUL DE L'ACADIE	350	23										
	CITE DE MONTREAL				1050		1050			99E	1050	llb	
	MARCHE PUBLIC NOM 22/11/46												

VALUATION ROLL OF IMMOVABLE PROPERTIES FOR THE PERIOD COMMENCING MAY 1ST 1959

RUE - STREET

QUARTIER - WARD
PAR DE ST LAURENT

ARRONDISSEMENT ÉLECTORAL DISTRICT
153

NO DE COMPTE ACCOUNT NO.	EMPLACEMENT DE L'IMMEUBLE LOCATION OF PROPERTY	CADASTRE - SUBDIVISION		ENTRETIEN DES TROTTOIRS PDS. DE FRONT	VALEUR (DOLLARS SEULEMENT) VALUE (DOLLARS ONLY)				CATEGORIE SUSCRIPTIBLES SUSCEPTIBLES	CODE	VALEUR POUR LA TAXE SCOLAIRE VALUE FOR SCHOOL TAX	RÉSOLUTION NO CERTIFICAT NO CERTIFICATE
	NOM ET ADRESSE DU PROPRIÉTAIRE NAME AND ADDRESS OF OWNER	OCCUPATION ET DÉNOMINATION	MANTENANCE OF SIDEWALKS FEET FRONTAGE	TERRAIN LAND	BÂTIMENTS ET AUTRES BÂTIMENTS BUILDINGS AND OTHER ITEMS	VALEUR EXEMPTÉ EXEMPT VALUE	VALEUR IMPOSABLE TAXABLE VALUE	USE-DESIGNATION				
710224	LOT BOUL DE L'ACADIE	350	24									
	CITE DE MONTREAL			E	1050		1050		99E	1050		CLB
	MARCHE PUBLIC NOM 22/11/46											
710225	LOT BOUL DE L'ACADIE	350	25									
	CITE DE MONTREAL			E	1050		1050		99E	1050		CLB
	MARCHE PUBLIC NOM 22/11/46											
710226	LOT BOUL DE L'ACADIE	350	26									
	CITE DE MONTREAL			E	1050		1050		99E	1050		CLB
	MARCHE PUBLIC NOM 22/11/46											
710227	LOT BOUL DE L'ACADIE	350	27									
	CITE DE MONTREAL			E	1050		1050		99E	1050		CLB
	MARCHE PUBLIC NOM 22/11/46											
	BEAUFARNOIS											
710228	LOT BOUL DE L'ACADIE	350	137									
	CITE DE MONTREAL			E	900		900		99E	900		CLB
	MARCHE PUBLIC NOM 22/11/46											
710229	LOT BOUL DE L'ACADIE	350	138									
	LA CITE DE MONTREAL			E	900		900		99E	900		CLB
	MARCHE PUBLIC NOM 22/11/46											

voir 718107

voir 718107

voir 718107

voir 718107

voir 718107

voir 718107

VALUATION ROLL OF IMMOVABLE PROPERTIES FOR THE PERIOD COMMENCING MAY 1ST 1959

RUE - STREET

QUARTIER - WARD

ARRONDISSEMENT ELECTORAL DISTRICT

PAR DE ST LAURENT

153

NO DE COMPTE ACCOUNT NO.	EMPLACEMENT DE L'IMMEUBLE LOCATION OF PROPERTY	CADASTRE - SUBDIVISION	ENTRETIEN DES PROTEOIRS POS. DE FRONT	VALEUR (DOLLARS SEULEMENT) VALUE (DOLLARS ONLY)		VOIES WAYS SIDEWALKS	CODE	DÉSIGNATION	VALEUR POUR LA TAXE SCOLAIRE VALUE FOR SCHOOL TAX	RÉSOLUTION NO CERTIFICATE NO
	NOM ET ADRESSE DU PROPRIÉTAIRE NAME AND ADDRESS OF OWNER	OCCUPATION ET AND DÉNOMINATION	MAINTENANCE OF SIDEWALKS FEET FRONTAGE	TERRAIN LAND	BÂTIMENTS ET AUTRES BÂTIMENTS BUILDINGS AND OTHER BUILDINGS					
710300 <i>Voie 718107</i>	EST BOUL DE L ACACIE	350 139								
	LA CITE DE MONTREAL		E		900	900		99E	900	<i>DB</i>
	MARCHE PUBLIC NOM 22/11/46									
710301 <i>Voie 718107</i>	EST BOUL DE L ACACIE	350 140								
	CITE DE MONTREAL		E		900	900		99E	900	<i>DB</i>
	MARCHE PUBLIC NOM 22/11/46									
710302 <i>Voie 718107</i>	EST BOUL DE L ACACIE	350 141								
	CITE DE MONTREAL		E		900	900		99E	900	<i>DB</i>
	MARCHE PUBLIC NOM 22/11/46									
710303 <i>Voie 718107</i>	EST BOUL DE L ACACIE	350 142								
	CITE DE MONTREAL		E		900	900		99E	900	<i>DB</i>
	MARCHE PUBLIC NOM 22/11/46									
710304 <i>Voie 718107</i>	EST BOUL DE L ACACIE	350 143								
	CITE DE MONTREAL		E		900	900		99E	900	<i>DB</i>
	MARCHE PUBLIC NOM 22/11/46									
710305 <i>Voie 718107</i>	LOT BOUL DE L ACACIE	350 144								
	CITE DE MONTREAL		E		900	900		99E	900	<i>DB</i>
	MARCHE PUBLIC NOM 22/11/46									
710306 <i>Voie 718107</i>	LOT BOUL DE L ACACIE	350 145								
	LA CITE DE MONTREAL		E		900	900		99E	900	<i>DB</i>
	MARCHE PUBLIC NOM 22/11/46									

VALUATION ROLL OF IMMOVABLE PROPERTIES FOR THE PERIOD COMMENCING MAY 1ST 1959

RUE - STREET

QUARTIER - WARD

ARRONDISSEMENT ÉLECTORAL DISTRICT

PAR DE ST LAURENT

153

NO DE COMPTE ACCOUNT NO.	EMPLACEMENT DE L'IMMEUBLE LOCATION OF PROPERTY	CADASTRE - SUBDIVISION		ENTRETIEN DES TROTTOIRS POS. DE FRONT MAINTENANCE OF SIDEWALKS FEET FRONTAGE	VALEUR (DOLLARS SEULEMENT) - VALUE (DOLLARS ONLY)			VOIES VALES TROTTOIRS SIDEWALKS	CODE	DÉSIGNATION	VALEUR POUR LA TAXE SCOLAIRE VALUE FOR SCHOOL TAX	RÉSOLUTION NO CERTIFICAT NO CERTIFICATE NO
	NOM ET ADRESSE DU PROPRIÉTAIRE NAME AND ADDRESS OF OWNER	OCCUPATION ET DÉNOMINATION	TERRAIN LAND		BÂTIMENTS ET AUTRES ITEM BUILDINGS AND OTHER ITEMS	VALEUR EXEMPTÉ EXEMPT VALUE	VALEUR IMPOSABLE TAXABLE VALUE					
710307	LOT BOUL DE L ACADIE LA CITE DE MONTREAL MARCHE PUBLIC NOM 22/11/46	350	146	E	900	900	900	900			900	225
710308	LOT BOUL DE L ACADIE LA CITE DE MONTREAL MARCHE PUBLIC NOM 22/11/46	350	147	E	900	900	900	900			900	225
710309	LOT BOUL DE L ACADIE CITE DE MONTREAL MARCHE PUBLIC NOM 22/11/46	350	148	E	900	900	900	900			900	225
710310	LOT BOUL DE L ACADIE CITE DE MONTREAL MARCHE PUBLIC NOM 22/11/46	350	149	E	900	900	900	900			900	225
710311	LOT BOUL DE L ACADIE CITE DE MONTREAL MARCHE PUBLIC NOM 22/11/46	350	150	E	900	900	900	900			900	225
710312	LOT BOUL DE L ACADIE CITE DE MONTREAL MARCHE PUBLIC NOM 22/11/46	350	151	E	900	900	900	900			900	225
710313	LOT BOUL DE L ACADIE CITE DE MONTREAL MARCHE PUBLIC NOM 22/11/46	350	152	E	900	900	900	900			900	225

voir 718107

voir 718107

voir 718107

voir 718107

voir 718107

voir 718107

voir 718107

VALUATION ROLL OF IMMOVABLE PROPERTIES FOR THE PERIOD COMMENCING MAY 1ST 1959

RUE - STREET

QUARTIER - WARD

ARRONDISSEMENT ÉLECTORAL DISTRICT

PAR DE ST LAURENT

153

NO. DE COMPTE ACCOUNT NO.	EMPLACEMENT DE L'IMMEUBLE LOCATION OF PROPERTY	CADASTRE - SUBDIVISION		ENTRETIEN DES TROTTOIRS POS. DE FRONT	VALEUR (DOLLARS SEULEMENT) - VALUE (DOLLARS ONLY)				VOTES VALUÉS PROPERTY TAXES	CODE	VÉRIFICATION DE DÉNOMINATION	VALEUR POUR LA TAXE SCOLAIRE VALUE FOR SCHOOL TAX	RÉSOLUTION NO CERTIFICATE NO
	NOM ET ADRESSE DU PROPRIÉTAIRE NAME AND ADDRESS OF OWNER	OCCUPATION ET DÉNOMINATION	MANTENANCE OF SIDEWALKS FEET FRONTAGE	TERRAIN LAND	BÂTIMENTS ET AUTRES BÂTIMENTS BUILDINGS AND OTHER ITEMS	VALEUR EXEMPTÉ EXEMPT VALUE	VALEUR IMPOSABLE TAXABLE VALUE						
710314 <i>Doit 718107</i>	LOT BOUL DE L'ACADIE	350	153										
	CITE DE MONTREAL			E	900		500		99E		900	<i>llb.</i>	
	MARCHE PUBLIC NOM 22/11/46												
710315 <i>Doit 718107</i>	LOT BOUL DE L'ACADIE	350	154										
	LA CITE DE MONTREAL			E	900		900		99E		900	<i>llb.</i>	
	MARCHE PUBLIC NOM 22/11/46												
710316 <i>Doit 718107</i>	LOT BOUL DE L'ACADIE	350	155										
	CITE DE MONTREAL			E	900		900		99E		500	<i>llb.</i>	
	MARCHE PUBLIC NOM 22/11/46												
710317 <i>Doit 718107</i>	LOT BOUL DE L'ACADIE	350	156										
	LA CITE DE MONTREAL			E	900		300		99E		900	<i>llb.</i>	
	MARCHE PUBLIC NOM 22/11/46												
710318 <i>Doit 718107</i>	LOT BOUL DE L'ACADIE	350	157										
	LA CITE DE MONTREAL			E	900		900		99E		900	<i>llb.</i>	
	MARCHE PUBLIC NOM 22/11/46												
710319 <i>Doit 718107</i>	LOT BOUL DE L'ACADIE	350	295										
	CITE DE MONTREAL			E	900		900		99E		900	<i>llb.</i>	
	MARCHE PUBLIC NOM 22/11/46												
	LEGENDE												

VALUATION ROLL OF IMMOVABLE PROPERTIES FOR THE PERIOD COMMENCING MAY 1ST 1959

RUE STREET

QUARTIER WARD

ARRONDISSEMENT ÉLECTORAL DISTRICT

PAR DE ST LAURENT

153

NO DE COMPTE ACCOUNT NO.	EMPLACEMENT DE L'IMMEUBLE LOCATION OF PROPERTY	CADASTRE - SUBDIVISION		ENTRETIEN DES TROTTOIRS POS. DE FRONT MAINTENANCE OF SIDEWALKS FEET FRONTAGE	VALEUR (DOLLARS SEULEMENT) - VALUE (DOLLARS ONLY)				VOIES MARCHÉS TROTTOIRS SIDEWALKS	CODE	DÉSIGNATION	VALEUR POUR LA TAXE SCOLAIRE VALUE FOR SCHOOL TAX	RÉSOLUTION NO CERTIFICAT NO CERTIFICATE
	NOM ET ADRESSE DU PROPRIÉTAIRE NAME AND ADDRESS OF OWNER	OCCUPATION ET AND DÉNOMINATION	TERRAIN LAND		BÂTIMENTS ET AUTRES ITERS BUILDINGS AND OTHER ITEMS	VALEUR EXEMPTÉ EXEMPT VALUE	VALEUR IMPOSABLE TAXABLE VALUE						
710320	LOT BOUL DE L'ACADIE	350	296	E	900		900		99E		900	225	
	LA CITE DE MONTREAL												
	MARCHE PUBLIC NOM 22/11/46												
710321	LOT BOUL DE L'ACADIE	350	297	E	900		900		99E		900	225	
	LA CITE DE MONTREAL												
	MARCHE PUBLIC NOM 22/11/46												
710322	LOT BOUL DE L'ACADIE	350	298	E	900		900		99E		900	225	
	LA CITE DE MONTREAL												
	MARCHE PUBLIC NOM 22/11/46												
710323	LOT BOUL DE L'ACADIE	350	299	E	900		900		99E		900	225	
	LA CITE DE MONTREAL												
	MARCHE PUBLIC NOM 22/11/46												
710324	LOT BOUL DE L'ACADIE	350	300	E	900		900		99E		900	225	
	LA CITE DE MONTREAL												
	MARCHE PUBLIC NOM 22/11/46												
710325	LOT BOUL DE L'ACADIE	350	301	E	900		900		99E		900	225	
	LA CITE DE MONTREAL												
	MARCHE PUBLIC NOM 22/11/46												
710326	LOT BOUL DE L'ACADIE	350	302	E	900		900		99E		900	225	
	LA CITE DE MONTREAL												
	MARCHE PUBLIC NOM 22/11/46												

VALUATION ROLL OF IMMOVABLE PROPERTIES FOR THE PERIOD COMMENCING MAY 1ST 1959

RUE - STREET

QUARTIER - WARD

ARRONDISSEMENT ÉLECTORAL DISTRICT

PAR DE ST LAURENT

153

NO DE COMPTE ACCOUNT NO.	EMPLACEMENT DE L'IMMEUBLE LOCATION OF PROPERTY	CADASTRE - SUBDIVISION		ENTRETIEN DES TROTTOIRS PDS. DE FRONT	VALEUR (DOLLARS SEULEMENT) VALUE (DOLLARS ONLY)			MUTUALITÉ TROTTOIRS SIDEWALKS	CODE	DÉNOMINATION	VALEUR POUR LA TAXE SCOLAIRE VALUE FOR SCHOOL TAX	RÉSOLUTION NO CERTIFICAT NO
	NOM ET ADRESSE DU PROPRIÉTAIRE NAME AND ADDRESS OF OWNER	OCCUPATION ET DÉNOMINATION	MUTUALITÉ TROTTOIRS SIDEWALKS	TERRAIN LAND	BÂTIMENTS ET AUTRES ÎTMS BUILDINGS AND OTHER ITEMS	VALEUR EXEMPTÉ EXEMPT VALUE	VALEUR IMPOSABLE TAXABLE VALUE					
710322	LOT BOUL DE L'ACADIE	350	P303									
	CITE DE MONTREAL											
	MARCHE PUBLIC NOM 22/11/46											
710328	LOT BOUL DE L'ACADIE	350	P304									
	CITE DE MONTREAL											
	MARCHE PUBLIC NOM 22/11/46											
710329	LOT BOUL DE L'ACADIE	350	P305									
	CITE DE MONTREAL											
	MARCHE PUBLIC NOM 22/11/46											
710330	LOT BOUL DE L'ACADIE	350	P304									
	CITE DE MONTREAL											
	MARCHE PUBLIC NOM 22/11/46											
			P305									
			P306									
			307									
			308									
			P309									
			P310									
			P311									
	LA CITE DE MONTREAL											
	MARCHE PUBLIC NOM 22/11/46											
10331	LOT BOUL DE L'ACADIE	350	P309									
	CITE DE MONTREAL											
	MARCHE PUBLIC NOM 22/11/46											
			P310									
	LA CITE DE MONTREAL											
	MARCHE PUBLIC NOM 22/11/46											

VALUATION ROLL OF IMMOVABLE PROPERTIES FOR THE PERIOD COMMENCING MAY 1ST 1959

RUE - STREET

QUARTIER - WARD

ARRONDISSEMENT ÉLECTORAL DISTRICT

PAR DE ST LAURENT

153

NO DE COMPTE ACCOUNT NO.	EMPLACEMENT DE L'IMMEUBLE LOCATION OF PROPERTY	CADASTRE - SUBDIVISION		ENTRETIEN DES TROTTOIRS PDS. DE FRONT	VALEUR (DOLLARS SEULEMENT) VALUE (DOLLARS ONLY)				NOMER UNITE SUBDIVISION	CODE	DÉSIGNATION	VALEUR POUR LA TAXE SCOLAIRE VALUE FOR SCHOOL TAX	RÉSOLUTION NO CERTIFICAT NO
	NOM ET ADRESSE DU PROPRIÉTAIRE NAME AND ADDRESS OF OWNER	OCCUPATION ET DÉNOMINATION	MANTENANCE OF SIDEWALKS FEET FRONTAGE	TERRAIN LAND	BÂTIMENTS ET AUTRES BÂTIMENTS AND OTHER ITEMS	VALEUR EXEMPTÉ EXEMPT VALUE	VALEUR IMPOSABLE TAXABLE VALUE						
710332	LOT BOUL DE L ACADIE	350	311										
	LA CITE DE MONTREAL			E	900		900			95E	900	llb	
	MARCHE PUBLIC NOM 22/11/46												
710333	LOT BOUL DE L ACADIE	350	312										
	LA CITE DE MONTREAL			E	900		900			95E	900	llb	
	MARCHE PUBLIC NOM 22/11/46												
710334	LOT BOUL DE L ACADIE	350	312										
	LA CITE DE MONTREAL			E	900		900			95E	900	llb	
	MARCHE PUBLIC NOM 22/11/46												
710335	LOT BOUL DE L ACADIE	350	314										
	LA CITE DE MONTREAL			E	900		900			95E	900	llb	
	MARCHE PUBLIC NOM 22/11/46												
710336	LOT BOUL DE L ACADIE	350	315										
	LA CITE DE MONTREAL			E	900		900			95E	900	llb	
	MARCHE PUBLIC NOM 22/11/46												
	CHAEANEL												
710337	LOT BOUL DE L ACADIE	350	453										
	LA CITE DE MONTREAL			E	900		900			95E	900	llb	
	MARCHE PUBLIC NOM 22/11/46												

VALUATION ROLL OF IMMOVABLE PROPERTIES FOR THE PERIOD COMMENCING MAY 1ST 1959

RUE - STREET

QUARTIER - WARD

ARRONDISSEMENT ÉLECTORAL DISTRICT

PAR DE ST LAURENT

153

NO DE COMPTE ACCOUNT NO.	EMPLACEMENT DE L'IMMEUBLE LOCATION OF PROPERTY	CADASTRE - SUBDIVISION		ENTRETIEN DES TROTTOIRS POS. DE FRONT MAINTENANCE OF SIDEWALKS FEET FRONTAGE	VALEUR (DOLLARS SEULEMENT) - VALUE (DOLLARS ONLY)				UNIFORMES NUMÉRIQUES PROPRIÉTÉS SIDEWALKS	CODE	DÉNOMINATION	VALEUR POUR LA TAXE SCOLAIRE VALUE FOR SCHOOL TAX	RÉSOLUTION NO CERTIFICAT NO
	NOM ET ADRESSE DU PROPRIÉTAIRE NAME AND ADDRESS OF OWNER	OCCUPATION ET AND DÉNOMINATION	TERRAIN LAND		BÂTIMENTS ET AUTRES ÎTMS BUILDINGS AND OTHER ITEMS	VALEUR EXEMPTÉ EXEMPT VALUE	VALEUR IMPOSABLE TAXABLE VALUE						
710338 <i>Voie 718107</i>	LOT BOUL DE L'ACADIE	350	454										
	LA CITE DE MONTREAL				900		900		99E		900	LLB	
	MARCHE PUBLIC NOM 22/11/46												
710339 <i>Voie 718107</i>	LOT BOUL DE L'ACADIE	350	455										
	LA CITE DE MONTREAL				900		900		99E		900	LLB	
	MARCHE PUBLIC NOM 22/11/45												
710340 <i>Voie 718107</i>	LOT BOUL DE L'ACADIE	350	456										
	LA CITE DE MONTREAL				900		900		99E		900	LLB	
	MARCHE PUBLIC NOM 22/11/46												
710341 <i>Voie 718107</i>	LOT BOUL DE L'ACADIE	350	457										
	LA CITE DE MONTREAL				900		900		99E		900	LLB	
	MARCHE PUBLIC NOM 22/11/46												
710342 <i>Voie 718107</i>	LOT BOUL DE L'ACADIE	350	458										
	LA CITE DE MONTREAL				900		900		99E		900	LLB	
	MARCHE PUBLIC NOM 22/11/46												
710343 <i>Voie 718107</i>	LOT BOUL DE L'ACADIE	350	459										
	LA CITE DE MONTREAL				900		900		99E		900	LLB	
	MARCHE PUBLIC NOM 22/11/46												
710344 <i>Voie 718107</i>	LOT BOUL DE L'ACADIE	350	460										
	LA CITE DE MONTREAL				900		900		99E		900	LLB	
	MARCHE PUBLIC NOM 22/11/46												

VALUATION ROLL OF IMMOVABLE PROPERTIES FOR THE PERIOD COMMENCING MAY 1ST 1959

RUE - STREET

QUARTIER - WARD

ARRONDISSEMENT ÉLECTORAL DISTRICT

PAR DE ST LAURENT

153

NO DE COMPTE ACCOUNT NO.	EMPLACEMENT DE L'IMMEUBLE LOCATION OF PROPERTY	CADASTRE - SUBDIVISION		ENTRETIEN DES TROTTOIRS PDS. DE FRONT	VALEUR (DOLLARS SEULEMENT) - VALUE (DOLLARS ONLY)			CODE	VALEUR POUR LA TAXE SCOLAIRE VALUE FOR SCHOOL TAX	RÉSOLUTION NO CERTIFICAT NO CERTIFICATE
	NOM ET ADRESSE DU PROPRIÉTAIRE NAME AND ADDRESS OF OWNER	OCCUPATION ET AND DÉNOMINATION	MANTENANCE OF SIDEWALKS FEET FRONTAGE	TERRAIN LAND	BÂTIMENTS ET AUTRES ITEM BUILDINGS AND OTHER ITEMS	VALEUR EXEMPTÉ EXEMPT VALUE	VALEUR IMPOSABLE TAXABLE VALUE			
210345	LOT BOUL DE L ACADIE	350	462							
<i>Join 718107</i>	LA CITE DE MONTREAL			E	900		900	900	900	<i>122</i>
	MARCHE PUBLIC NOM 22/11/46									
210346	LOT BOUL DE L ACADIE	350	462							
<i>Join 718107</i>	LA CITE DE MONTREAL			E	900		900	900	900	<i>122</i>
	MARCHE PUBLIC NOM 22/11/46									
210347	LOT BOUL DE L ACADIE	350	463							
<i>Join 718107</i>	LA CITE DE MONTREAL			E	900		900	900	900	<i>122</i>
	MARCHE PUBLIC NOM 22/11/46									
210348	LOT BOUL DE L ACADIE	350	464							
<i>Join 718107</i>	LA CITE DE MONTREAL			E	900		900	900	900	<i>122</i>
	MARCHE PUBLIC NOM 22/11/45									
210349	LOT BOUL DE L ACADIE	350	465							
<i>Join 718107</i>	LA CITE DE MONTREAL			E	900		900	900	900	<i>122</i>
	MARCHE PUBLIC NOM 22/11/46									
210350	LOT BOUL DE L ACADIE	350	466							
<i>Join 718107</i>	LA CITE DE MONTREAL			E	900		900	900	900	<i>122</i>
	MARCHE PUBLIC NOM 22/11/46									
210351	LOT BOUL DE L ACADIE	350	467							
<i>Join 718107</i>	LA CITE DE MONTREAL			E	900		900	900	900	<i>122</i>
	MARCHE PUBLIC NOM 22/11/46									

VALUATION ROLL OF IMMOVABLE PROPERTIES FOR THE PERIOD COMMENCING MAY 1ST 1959

RUE - STREET

QUARTIER - WARD

ARRONDISSEMENT ÉLECTORAL DISTRICT

PAR DE ST LAURENT

153

NO DE COMPTE ACCOUNT NO.	EMPLACEMENT DE L'IMMEUBLE LOCATION OF PROPERTY	CADASTRE - SUBDIVISION		ENTRETIEN DES TROTTOIRS PDS. DE FRONT	VALEUR (DOLLARS SEULEMENT) - VALUE (DOLLARS ONLY)				MONTRES PAR MÈTRES PAR SIDEWALKS	CODE	DÉNOMINATION	VALEUR POUR LA TAXE SCOLAIRE VALUE FOR SCHOOL TAX	RÉSOLUTION NO CERTIFICAT CERTIFICATE NO
	NOM ET ADRESSE DU PROPRIÉTAIRE NAME AND ADDRESS OF OWNER	OCCUPATION ET DÉNOMINATION	MONTRES DE SIDEWALKS FEET FRONTAGE	TERRAIN LAND	BÂTIMENTS ET AUTRES BUILDINGS AND OTHER ITEMS	VALEUR EXEMPTÉ EXEMPT VALUE	VALEUR IMPOSABLE TAXABLE VALUE						
7103521	LOT BOUL DE L'ACADIE	350	468										
	LA CITE DE MONTREAL												
	MARCHE PUBLIC NOM 22/11/45												
7103536	LOT BOUL DE L'ACADIE	350	469										
	LA CITE DE MONTREAL												
	MARCHE PUBLIC NOM 22/11/46												
7103548	LOT BOUL DE L'ACADIE	350	470										
	LA CITE DE MONTREAL												
	MARCHE PUBLIC NOM 22/11/46												
7103551	LOT BOUL DE L'ACADIE	350	471										
	LA CITE DE MONTREAL												
	MARCHE PUBLIC NOM 22/11/46												
7103561	LOT BOUL DE L'ACADIE	350	472										
	LA CITE DE MONTREAL												
	MARCHE PUBLIC NOM 22/11/46												
7103571	LOT BOUL DE L'ACADIE	350	473										
	LA CITE DE MONTREAL												
	MARCHE PUBLIC NOM 22/11/46												

voir 718107

voir 718107

voir 718107

voir 718107

voir 718107

voir 718107

VALUATION ROLL OF IMMOVABLE PROPERTIES FOR THE PERIOD COMMENCING MAY 1ST 1959

RUE - STREET

QUARTIER - WARD

ARRONDISSEMENT ELECTORAL DISTRICT

PAR DE ST LAURENT

153

NO DE COMPTE ACCOUNT NO.	EMPLACEMENT DE L'IMMEUBLE LOCATION OF PROPERTY	CADASTRE - SUBDIVISION		ENTRETIEN DES TROTTOIRS POS. DE FRONT	VALEUR (DOLLARS SEULEMENT) - VALUE (DOLLARS ONLY)			VOIES VERTI TROTTOIRS SIDEWALKS	CODE	DENOMINATION	VALEUR POUR LA TAXE SCOLAIRE VALUE FOR SCHOOL TAX	RÉSOLUTION NO CERTIFICAT NO
	NOM ET ADRESSE DU PROPRIÉTAIRE NAME AND ADDRESS OF OWNER	OCCUPATION ET AND DÉNOMINATION	MANTENANCE OF SIDEWALKS FEET FRONTAGE	TERRAIN LAND	BÂTIMENTS ET AUTRES BÂTIMENTS AND OTHER ITEMS	VALEUR EXEMPTÉ EXEMPT VALUE	VALEUR IMPOSABLE TAXABLE VALUE					
<i>Join 718107</i> 7103584	LOT BOUL DE L ACADIE	350	611	E	500	900	900	99E		900	<i>clb</i>	
<i>Join 718107</i>	LA CITE DE MONTREAL											
<i>Join 718107</i>	MARCHE PUBLIC NOM 22/11/46											
<i>Join 718107</i> 7103594	LOT BOUL DE L ACADIE	350	612	E	500	900	900	99E		900	<i>clb</i>	
<i>Join 718107</i>	LA CITE DE MONTREAL											
<i>Join 718107</i>	MARCHE PUBLIC NOM 22/11/46											
<i>Join 718107</i> 7103604	LOT BOUL DE L ACADIE	350	613	E	500	900	900	99E		900	<i>clb</i>	
<i>Join 718107</i>	LA CITE DE MONTREAL											
<i>Join 718107</i>	MARCHE PUBLIC NOM 22/11/46											
<i>Join 718107</i> 7103614	LOT BOUL DE L ACADIE	350	614	E	500	900	900	99E		900	<i>clb</i>	
<i>Join 718107</i>	LA CITE DE MONTREAL											
<i>Join 718107</i>	MARCHE PUBLIC NOM 22/11/46											
<i>Join 718107</i> 7103624	LOT BOUL DE L ACADIE	350	615	E	500	900	900	99E		900	<i>clb</i>	
<i>Join 718107</i>	LA CITE DE MONTREAL											
<i>Join 718107</i>	MARCHE PUBLIC NOM 22/11/46											
<i>Join 718107</i> 7103634	LOT BOUL DE L ACADIE	350	616	E	500	900	900	99E		900	<i>clb</i>	
<i>Join 718107</i>	LA CITE DE MONTREAL											
<i>Join 718107</i>	MARCHE PUBLIC NOM 22/11/46											
<i>Join 718107</i> 7103644	LOT BOUL DE L ACADIE	350	617	E	500	900	900	99E		900	<i>clb</i>	
<i>Join 718107</i>	LA CITE DE MONTREAL											
<i>Join 718107</i>	MARCHE PUBLIC NOM 22/11/46											

VALUATION ROLL OF IMMOVABLE PROPERTIES FOR THE PERIOD COMMENCING MAY 1ST 1959

RUE - STREET

QUARTIER - WARD

ARRONDISSEMENT ELECTORAL DISTRICT

DAP DE ST LAURENT

153

NO DE COMPTE ACCOUNT NO.	EMPLACEMENT DE L'IMMEUBLE LOCATION OF PROPERTY		CADASTRE - SUBDIVISION		ENTRETIEN DES TROTTOIRS POS. DE FRONT MAINTENANCE OF SIDEWALKS FEET FRONTAGE	VALEUR (DOLLARS SEULEMENT, VALUE (DOLLARS ONLY)				VALEUR POUR LA TAXE SCOLAIRE VALUE FOR SCHOOL TAX	RÉSOLUTION NO CERTIFICATE NO	
	NOM ET ADRESSE DU PROPRIÉTAIRE NAME AND ADDRESS OF OWNER		OCCUPATION ET AND DÉNOMINATION			TERRAIN LAND	BÂTIMENTS ET AUTRES ITERS BUILDINGS AND OTHER ITEMS	VALEUR EXEMPTÉ EXEMPT VALUE	VALEUR IMPOSABLE TAXABLE VALUE			VALEUR VALEUR TROTTOIRS SIDEWALKS
710365 <i>Joint 718107</i>	LOT BOUL DE L ACADIE		350	618								
	LA CITE DE MONTREAL				E	500		900		99E	900	<i>llb</i>
	MARCHE PUBLIC NOM 22/11/46											
710366 <i>Joint 718107</i>	LOT BOUL DE L ACADIE		350	619								
	LA CITE DE MONTREAL				E	900		900		99E	900	<i>llb</i>
	MARCHE PUBLIC NOM 22/11/46											
710367 <i>Joint 718107</i>	LOT BOUL DE L ACADIE		350	620								
	LA CITE DE MONTREAL				E	900		900		99E	900	<i>llb</i>
	MARCHE PUBLIC NOM 22/11/46											
710368 <i>Joint 718107</i>	LOT BOUL DE L ACADIE		350	621								
	LA CITE DE MONTREAL				E	900		900		99E	900	<i>llb</i>
	MARCHE PUBLIC NOM 22/11/46											
710369 710369 <i>Joint 718107</i>	LOT BOUL DE L ACADIE		350	622								
	LOT BOUL DE L ACADIE		350	622								
	LA CITE DE MONTREAL				E	900		900		99E	900	<i>llb</i>
	LA CITE DE MONTREAL				E	900		900		99E	900	llb
MARCHE PUBLIC NOM 22/11/46												
C.N.R. Railway												
C.N.R. RAILWAY												
710375	LOT BOUL DE L ACADIE		350	628								
	NORDIC DEVELOPMENT CORPORATION 6305 COTE DE LIESSE					450		450		16N	450	
710376	LOT BOUL DE L ACADIE		350	629								
	NORDIC DEVELOPMENT CORPORATION 6305 COTE DE LIESSE					450		450		16N	450	

Remises et jolis au cpte 718.75 folio 19A

*6061 822
28-9-60 19-10-60*

*6061 135
28-9-60 19-10-60*

VALUATION ROLL OF IMMOVABLE PROPERTIES FOR THE PERIOD COMMENCING MAY 1ST 1959

RUE - STREET

QUARTIER - WARD

ARRONDISSEMENT ÉLECTORAL DISTRICT

PAR DE ST LAURENT

152

NO DE COMPTE ACCOUNT NO.	EMPLACEMENT DE L'IMMEUBLE LOCATION OF PROPERTY	CADASTRE - SUBDIVISION	ENTRETIEN DES TROTTOIRS PDS. DE FRONT	VALEUR (DOLLARS SEULEMENT) - VALUE (DOLLARS ONLY)				VOIES-VOIES TROTTOIRS SIDEWALKS	CODE	DÉNOMINATION	VALEUR POUR LA TAXE SCOLAIRE VALUE FOR SCHOOL TAX	RÉSOLUTION NO CERTIFICAT NO
	NOM ET ADRESSE DU PROPRIÉTAIRE NAME AND ADDRESS OF OWNER	OCCUPATION ET DÉNOMINATION	MAINTENANCE OF SIDEWALKS FEET FRONTAGE	TERRAIN LAND	BÂTIMENTS ET AUTRES ÎTEM BUILDINGS AND OTHER ITEM	VALEUR EXEMPTÉ EXEMPT VALUE	VALEUR IMPOSABLE TAXABLE VALUE					
710377	LOT BOUL DE L ACADIE NORDIC DEVELOPMENT CORPORATION 6005 COTE DE LIESSE	350 P 630	N	140 450		140 450	16N			140 450	60-61 824 EFFECTIVE 28-9-60 19-10-60	
710378	LOT BOUL DE L ACADIE NORDIC DEVELOPMENT CORPORATION 6005 COTE DE LIESSE PORT ROYAL	350 P 631	N	400 450		400 450	16N			400 450	60-61 825 EFFECTIVE 28-9-60 19-10-60	
710379	LOT BLVD DE L ACADIE CLARA GARBARINO 349 AVE DE L EPEE OUTREMONT QUE	350 769	C	450		450	12C			450		
710380	LOT BOUL DE L ACADIE NORDIC DEVELOPMENT CORPORATION 6005 COTE DE LIESSE	350 770	N	450		450	16N			450		
710381	LOT BOUL DE L ACADIE NORDIC DEVELOPMENT CORPORATION 6005 COTE DE LIESSE	350 771	N	450		450	16N			450		
710382	LOT BOUL DE L ACADIE NORDIC DEVELOPMENT CORPORATION 6005 COTE DE LIESSE	350 772	N	450		450	16N			450		
710383	LOT BOUL DE L ACADIE NORDIC DEVELOPMENT CORPORATION 6005 COTE DE LIESSE	350 773	N	450		450	16N			450		

VALUATION ROLL OF IMMOVABLE PROPERTIES FOR THE PERIOD COMMENCING MAY 1ST 1959

RUE—STREET

QUARTIER—WARD

ARRONDISSEMENT ÉLECTORAL DISTRICT

PAR DE ST LAURENT

152

NO DE COMPTE ACCOUNT NO.	EMPLACEMENT DE L'IMMEUBLE LOCATION OF PROPERTY	CADASTRE - SUBDIVISION		ENTRETIEN DES TROTTOIRS POS. DE FRONT	VALEUR (DOLLARS SEULEMENT) - VALUE (DOLLARS ONLY)				MUTUALITÉ SUSCRIPTIONS	CODE	DÉSIGNATION	VALEUR POUR LA TAXE SCOLAIRE VALUE FOR SCHOOL TAX	RÉSOLUTION NO CERTIFICATE NO
	NOM ET ADRESSE DU PROPRIÉTAIRE NAME AND ADDRESS OF OWNER	OCCUPATION ET DÉNOMINATION	MUTUALITÉ SUSCRIPTIONS	TERRAIN LAND	BÂTIMENTS ET AUTRES BÂTIMENTS AND OTHER ITEMS	VALEUR EXEMPTÉ EXEMPT VALUE	VALEUR IMPOSABLE TAXABLE VALUE						
710384 1961 <small>Voir Role Supp. See Supp. Roll</small>	LOT BOUL DE L ACADIE EST ALICE MYRA NICHOLAS WID OF HUGH WEIR A AIRD WM HUGH AIRD ELSIE ALICE AIRD WIFE OF GERALD COATE BROWN C/O A C BROWN 427 METCALFE AVE WESTMOUNT P Q	350 774	P		450		450		12 P		450		
710385 1961 <small>Voir Role Supp. See Supp. Roll</small>	LOT BOUL DE L ACADIE EST ALICE MYRA NICHOLAS WID OF HUGH WEIR A AIRD WM HUGH AIRD ELSIE ALICE AIRD WIFE OF GERALD COATE BROWN C/O A C BROWN 427 METCALFE AVE WESTMOUNT P Q	350 775	P		450		450		12 P		450		
710386 1961 <small>Voir Role Supp. See Supp. Roll</small>	LOT BOUL DE L ACADIE EST ALICE MYRA NICHOLAS WID OF HUGH WEIR A AIRD WM HUGH AIRD ELSIE ALICE AIRD WIFE OF GERALD COATE BROWN C/O A C BROWN 427 METCALFE AVE WESTMOUNT P Q	350 776	P		450		450		12 P		450		
710387 1961 <small>Voir Role Supp. See Supp. Roll</small>	LOT BOUL DE L ACADIE EST ALICE MYRA NICHOLAS WID OF HUGH WEIR A AIRD WM HUGH AIRD ELSIE ALICE AIRD WIFE OF GERALD COATE BROWN C/O A C BROWN 427 METCALFE AVE WESTMOUNT P Q	350 777	P		450		450		12 P		450		

VALUATION ROLL OF IMMOVABLE PROPERTIES FOR THE PERIOD COMMENCING MAY 1ST 1959

RUE - STREET

QUARTIER - WARD

ARRONDISSEMENT ÉLECTORAL DISTRICT

PAR DE ST LAURENT

152

NO DE COMPTE ACCOUNT NO.	EMPLACEMENT DE L'IMMEUBLE LOCATION OF PROPERTY	CADASTRE - SUBDIVISION		ENTRETIEN DES TROTTOIRS POS. DE FRONT	VALEUR (DOLLARS SEULEMENT) - VALUE (DOLLARS ONLY)			VOIES PROFONDEUR SUBDIVISION	CODE	VALEUR POUR LA TAXE SCOLAIRE VALUE FOR SCHOOL TAX	RÉSOLUTION NO CERTIFICATE NO
	NOM ET ADRESSE DU PROPRIÉTAIRE NAME AND ADDRESS OF OWNER	OCCUPATION ET DÉNOMINATION	MAINTENANCE OF SIDEWALKS FEET FRONTAGE	TERRAIN LAND	BÂTIMENTS ET AUTRES BUILDINGS AND OTHER ITEMS	VALEUR EXEMPTÉ EXEMPT VALUE	VALEUR IMPOSABLE TAXABLE VALUE				
710388 Vols Role Supp. See Supp. Roll 1961	LOT BOUL DE L ACADIE EST ALICE MYRA NICHOLAS WID OF HUGH WEIR A AIRD WM HUGH AIRD ELSIE ALICE AIRD WIFE OF GERALD COATE BROWN C/O A C BROWN 427 METCALFE AVE WESTMOUNT P Q	350 778	P		450		450		12D	450	
710389	LOT BOUL DE L ACADIE NORDIC DEVELOPMENT CORPORATION 6005 COTE DE LIESSE	350 779	N		450		450		16N	450	
710390	LOT BOUL DE L ACADIE NORDIC DEVELOPMENT CORPORATION 6005 COTE DE LIESSE	350 780	N		450		450		16N	450	
710391 Vols Role Supp. See Supp. Roll 1961	LOT BOUL DE L ACADIE JACK POLLOCK 3547 STE FAMILLE	350 781	P		450		450		12P	450	
710392 Vols Role Supp. See Supp. Roll 1961	LOT BOUL DE L ACADIE JACK POLLOCK 3547 STE FAMILLE	350 782	P		450		450		12P	450	
710393	LOT BLVD DE L ACADIE CREMAZIE INVESTMENT CORP 1010 STE CATHERINE OUEST	350 783	N		450		450		16N	450	
710394	LOT BLVD DE L ACADIE CREMAZIE INVESTMENT CORP 1010 STE CATHERINE OUEST	350 784	N		450		450		16N	450	

VALUATION ROLL OF IMMOVABLE PROPERTIES FOR THE PERIOD COMMENCING MAY 1ST 1959

RUE STREET

QUARTIER WARD
SAP DE ST LAURENT

ARRONDISSEMENT ELECTORAL DISTRICT
152

NO DE COMPTE ACCOUNT NO.	EMPLACEMENT DE L'IMMEUBLE LOCATION OF PROPERTY	CADASTRE - SUBDIVISION	ENTRETIEN DES TROTTOIRS POS. DE FRONT	VALEUR (DOLLARS SEULEMENT) - VALUE (DOLLARS ONLY)				VOIES MULES TROTTOIRS SIDEWALKS	CODE	VALEUR POUR LA TAXE SCOLAIRE VALUE FOR SCHOOL TAX	RÉSOLUTION NO CERTIFICAT NO
	NOM ET ADRESSE DU PROPRIÉTAIRE NAME AND ADDRESS OF OWNER	OCCUPATION ET AND DÉNOMINATION	MANTENANCE OF SIDEWALKS FEET FRONTAGE	TERRAIN LAND	BÂTIMENTS ET AUTRES ITEM BUILDINGS AND OTHER ITEMS	VALEUR EXEMPTÉ EXEMPT VALUE	VALEUR IMPOSABLE TAXABLE VALUE				
710395	LOT BOUL DE L ACADIE THEODORE KAHANE 5409 MACDONALD AVE	350 785			450		450	12J	450		
710396	LOT BOUL DE L ACADIE THEODORE KAHANE 5409 MACDONALD AVE	350 786			450		450	12J	450		
710397	LOT BOUL DE L ACADIE THEODORE KAHANE 5409 MACDONALD AVE	350 787			450		450	12J	450		
710398	LOT BOUL DE L ACADIE THEODORE KAHANE 5409 MACDONALD AVE	350 788			450		450	12J	450		
710399	LOT BOUL DE L ACADIE IDA ALIAS ADA RICE WID OF LOUIS BERLIN 3092 LINTON AVE APT 4 SAUVE	350 789			450		450	12J	450		
710400	LOT BOUL DE L ACADIE MICHELINE PUFFET RUE S DE S DE DOMINIQUE SPIND 202 SAUVE OUEST 4209 DES COTES VILLE ST MICHEL	350 916			450		450	12C	450		

VALUATION ROLL OF IMMOVABLE PROPERTIES FOR THE PERIOD COMMENCING MAY 1ST 1959

RUE - STREET

QUARTIER - WARD

ARRONDISSEMENT ÉLECTORAL DISTRICT

PAR DE ST LAURENT

152

NO DE COMPTE ACCOUNT NO.	EMPLACEMENT DE L'IMMEUBLE LOCATION OF PROPERTY	CADASTRE - SUBDIVISION		ENTRETIEN DES TROTTOIRS PDS. DE FRONT	VALEUR (DOLLARS SEULEMENT) - VALUE (DOLLARS ONLY)				VALEUR POUR LA TAXE SCOLAIRE VALUE FOR SCHOOL TAX	RÉSOLUTION NO CERTIFICAT NO
	NOM ET ADRESSE DU PROPRIÉTAIRE NAME AND ADDRESS OF OWNER	OCCUPATION ET AND DÉNOMINATION	MANTENANCE OF SIDEWALKS FEET FRONTAGE	TERRAIN LAND	BÂTIMENTS ET AUTRES BÂTIMENTS AND OTHER ITEMS	VALEUR EXEMPTÉ EXEMPT VALUE	VALEUR IMPOSABLE TAXABLE VALUE	VALEUR TERRAIN SUBDIVISION		
710401	LOT BOUL DE L ACADIE MICHELINE RUFFET EPSE S DE E DE DOMINIQUE SPINO 202 SAUVE OUEST 4209 DES COTES VILLE ST MICHEL	350 917			450		450	12C	450	
710402	LOT BOUL DE L ACADIE NORDIC DEVELOPMENT CORPORATION 6005 COTE DE LIESSE	350 918			450		450	16N	450	
710403	LOT BOUL DE L ACADIE NORDIC DEVELOPMENT CORPORATION 6005 COTE DE LIESSE	350 919			450		450	16N	450	
710404	LOT BLVD DE L ACADIE CREMAZIE INVESTMENT CORP 1010 STE CATHERINE OUEST	350 920			450		450	16N	450	
710405	LOT BOUL DE L ACADIE ERNEST COULOMBE A/S L COULOMBE 2570 SHEPPARD	350 921			450		450	12C	450	
710406	LOT BOUL DE L ACADIE IDA GERVAIS VVE DE ARMAND COULOMBE 1001 BOUL ST JOSEPH EST	350 922			450		450	12C	450	

VALUATION ROLL OF IMMOVABLE PROPERTIES FOR THE PERIOD COMMENCING MAY 1ST 1959

RUE - STREET

QUARTIER - WARD

ARRONDISSEMENT ÉLECTORAL DISTRICT

PAR DE ST LAURENT

152

NO DE COMPTE ACCOUNT NO.	EMPLACEMENT DE L'IMMEUBLE LOCATION OF PROPERTY	CADASTRE - SUBDIVISION	ENTRETIEN DES TROTTOIRS PDS. DE FRONT	VALEUR (DOLLARS SEULEMENT) VALUE (DOLLARS ONLY)		VALEUR EXEMPTÉ EXEMPT VALUE	VALEUR IMPOSABLE TAXABLE VALUE	TROTTOIRS SIDEWALKS	CODE	DÉNOMINATION	VALEUR POUR LA TAXE SCOLAIRE VALUE FOR SCHOOL TAX	RÉSOLUTION NO CERTIFICAT NO
	NOM ET ADRESSE DU PROPRIÉTAIRE NAME AND ADDRESS OF OWNER	OCCUPATION ET AND DÉNOMINATION	MANTENANCE OF SIDEWALKS FCET FRONTAGE	TERRAIN LAND	BÂTIMENTS ET AUTRES ITEM BUILDINGS AND OTHER ITEMS							
710407	LOT BOUL DE L ACADIE LEGER COULOMBE A/S MME L COULOMBE 4323 CHARLEMAGNE <i>40 # of Arthur Leharmpaul apt 2</i> <i>Montreal Nord.</i>	350 923			450		450		12C		450	
710408	LOT BOUL DE L ACADIE YVONNE LORD VVE DE LORENZO COULOMBE 2570 SHEPPARD	350 924			450		450		12C		450	
710409	LOT BOUL DE L ACADIE NORDIC DEVELOPMENT CORPORATION 6005 COTE DE LIESSE	350 925			450		450		16N		450	
710410	LOT BOUL DE L ACADIE MAX MARGULIUS 869 DOLLARD OUTREMONT RAILWAYS TRACKS TRAVERSEZ RAILWAYS TRACKS	350 926			450		450		12L		450	
710411	LOT BOUL DE L ACADIE LA CITE DE MONTREAL	350 939			20		20		99E		20	
717665	LOT BOUL DE L ACADIE JACK ROSENBLUM <i>2/3</i> 6800 HUTCHISON <i>IVANHOE CORP 1/3</i>	351 514A			350		350		16N		350	

Veh. Rok Supp. 1961
see Supp. Hall

VALUATION ROLL OF IMMOVABLE PROPERTIES FOR THE PERIOD COMMENCING MAY 1ST 1959

RUE - STREET

QUARTIER - WARD

ARRONDISSEMENT ÉLECTORAL DISTRICT

DAR DE ST LAURENT

152

NO DE COMPTE ACCOUNT NO.	EMPLACEMENT DE L'IMMEUBLE LOCATION OF PROPERTY	CADASTRE - SUBDIVISION		ENTRETIEN DES TROTTOIRS POS. DE FRONT MAINTENANCE OF SIDEWALKS FEET FRONTAGE	VALEUR (DOLLARS SEULEMENT) VALUE (DOLLARS ONLY)		VALEUR EXEMPTÉ EXEMPT VALUE	VALEUR IMPOSABLE TAXABLE VALUE	VALEUR POUR LA TAXE SCOLAIRE VALUE FOR SCHOOL TAX	RÉSOLUTION NO CERTIFICATE NO
	NOM ET ADRESSE DU PROPRIÉTAIRE NAME AND ADDRESS OF OWNER	OCCUPATION ET AND DÉNOMINATION	TERRAIN LAND		BÂTIMENTS ET AUTRES ÎTENS BUILDINGS AND OTHER ITEMS	CODE				
717666	LOT BOUL DE L ACADIE LEOPOLD BLAIN 10 CEDAR BROCKVILLE ONT GERARD BLAIN ALFRED BLAIN THERESA BLAIN EPSE S DE S DE EUGENE TARDIF JACQUELINE BLAIN WIFE S AS TO P OF GERALD C DILLABOUGH BERNADETTE BLAIN WIFE S AS TO P OF ALEXIS BLAN TARD	350 938 351 515	FOREMAN	C	450		450	12C	450	
717667	LOT BOUL DE L ACADIE LEOPOLD BLAIN 10 CEDAR BROCKVILLE ONT GERARD BLAIN ALFRED BLAIN THERESA BLAIN EPSE S DE S DE EUGENE TARDIF JACQUELINE BLAIN WIFE S AS TO P OF GERALD C DILLABOUGH BERNADETTE BLAIN WIFE S AS TO P OF ALEXIS BLANCTARD	350 937 351 516	FOREMAN	C	450		450	12C	450	
717668	LOT BOUL DE L ACADIE LA CITE DE MONTREAL	350 936		E	20		20	99E	20	
717669	LOT BLVD DE L ACADIE BLACK ROSE BLOOM 2/3 3800 JUNCTION ST ONT IVANLJE CORP 1/3	351 517	MERCHANT	N	450		450	16N	450	
717670	LOT BOUL DE L ACADIE LA CITE DE MONTREAL	350 935		E	20		20	99E	20	142

Val. Roll Supp. 1981
Sec Supp. Roll

VALUATION ROLL OF IMMOVABLE PROPERTIES FOR THE PERIOD COMMENCING MAY 1ST 1959

RUE - STREET

QUARTIER - WARD

ARRONDISSEMENT ÉLECTORAL DISTRICT

PAR DE ST LAURENT

152

NO DE COMPTE ACCOUNT NO.	EMPLACEMENT DE L'IMMEUBLE LOCATION OF PROPERTY	CADASTRE - SUBDIVISION		ENTRETIEN DES TROTTOIRS PES. DE FRONT	VALEUR (DOLLARS SEULEMENT) - VALUE (DOLLARS ONLY)				LOGES VEHICLS REG. COYS SUBCARS	CODE	RECLASSIFICATION	VALEUR POUR LA TAXE SCOLAIRE VALUE FOR SCHOOL TAX	RÉSOLUTION NO CERTIFICAT NO CERTIFICATE
	NOM ET ADRESSE DU PROPRIÉTAIRE NAME AND ADDRESS OF OWNER	OCCUPATION ET AND DÉNOMINATION	MAINTENANCE OF SIDEWALKS FEET FRONTAGE	TERRAIN LAND	BÂTIMENTS ET AUTRES ITEM BUILDINGS AND OTHER ITEMS	VALEUR EXEMPTÉ EXEMPT VALUE	VALEUR IMPOSABLE TAXABLE VALUE						
717671	LOT BOUL DE L ACADIE EMILE TRUDEAU 8264 AVE DE GASPE	351 518	C		450		450		12C		450		
717672	LOT BOUL DE L ACADIE LA CITE DE MONTREAL	350 934	E		20	20			99E		20		
717673	LOT BOUL DE L ACADIE EMILE TRUDEAU 8254 AVE DE GASPE	351 519	C		450		450		12C		450		
717674	LOT BOUL DE L ACADIE LA CITE DE MONTREAL	350 903	E		20	20			99E		20		
717675	LOT BLVD DE L ACADIE Voir Pole Supp. Sec Supp. Roll 1961 JACK ROSENBLOOM 2/3 6800 HUTCHISON IVANHOE CORP 1/3	351 520	N		450		450		16N		450		
717676	LOT BOUL DE L ACADIE LA CITE DE MONTREAL	350 902	E		20	20			99E		20		
717677	LOT BLVD DE L ACADIE Voir Pole Supp. Sec Supp. Roll 1961 JACK ROSENBLOOM 2/3 6800 HUTCHISON IVANHOE CORP 1/3	351 521	N		450		450		16N		450		
717678	LOT BLVD DE L ACADIE LA CITE DE MONTREAL	350 931	E		20	20			99E		20		

VALUATION ROLL OF IMMOVABLE PROPERTIES FOR THE PERIOD COMMENCING MAY 1ST 1959

RUE - STREET

QUARTIER - WARD

ARRONDISSEMENT ÉLECTORAL DISTRICT

SAR. DE ST LAURENT

152

NO DE COMPTE ACCOUNT NO.	EMPLACEMENT DE L'IMMEUBLE LOCATION OF PROPERTY	CADASTRE - SUBDIVISION		ENTRETIEN DES TROTTOIRS - POS. DE FRONT MAINTENANCE OF SIDEWALKS FEET FRONTAGE	VALEUR (DOLLARS SEULEMENT) - VALUE (DOLLARS ONLY)			SURTAXES SURVALEUR SCHOOL TAXES	CODE	VALEUR POUR LA TAXE SCOLAIRE VALUE FOR SCHOOL TAX	RÉSOLUTION NO CERTIFICAT NO CERTIFICATE
	NOM ET ADRESSE DU PROPRIÉTAIRE NAME AND ADDRESS OF OWNER	OCCUPATION ET DÉNOMINATION	TERRAIN LAND		BÂTIMENTS ET AUTRES ITEM BUILDINGS AND OTHER ITEMS	VALEUR EXEMPTÉ EXEMPT VALUE	VALEUR IMPOSABLE TAXABLE VALUE				
717679 Voir Role Supp. See Supp. Roll 1961	LOT BLVD DE L ACADIE JACK ROSENBLUM 2/3 6800 HUTCHISON IVANHOE CORP 1/3	351 522		N	450		450		16N	450	
717680	LOT BOUL DE L ACADIE LA CITE DE MONTREAL	350 900		E	20		20 X		99E	20	
717681 Voir Role Supp. See Supp. Roll 1961	LOT BLVD DE L ACADIE JACK ROSENBLUM 2/3 6800 HUTCHISON IVANHOE CORP 1/3	351 523		N	450		450		16N	450	
717682 Voir Role Supp. See Supp. Roll 1961	LOT BLVD DE L ACADIE JACK ROSENBLUM 2/3 6800 HUTCHISON IVANHOE CORP 1/3 SAUVE	350 899 351 524		N	450		450		16N	450	
717683	LOT BOUL DE L ACADIE LA CITE DE MONTREAL	350 761		E	20		20 X		99E	20	
717684 Voir Role Supp. See Supp. Roll 1961	LOT BLVD DE L ACADIE JACK ROSENBLUM 2/3 6800 HUTCHISON IVANHOE CORP 1/3	351 465		N	450		450		16N	450	
717685	LOT BOUL DE L ACADIE LA CITE DE MONTREAL	350 760		E	20		20 X		99E	20	

VALUATION ROLL OF IMMOVABLE PROPERTIES FOR THE PERIOD COMMENCING MAY 1ST 1959

RUE - STREET

QUARTIER - WARD

ARRONDISSEMENT ÉLECTORAL DISTRICT

PARC DE ST LAURENT

152

NO DE COMPTE ACCOUNT NO.	EMPLACEMENT DE L'IMMEUBLE LOCATION OF PROPERTY	CADASTRE - SUBDIVISION		ENTRETIEN DES TROITOIRS POS. DE FRONT MAINTENANCE OF SIDEWALKS FEET FRONTAGE	VALEUR (DOLLARS SEULEMENT) - VALUE (DOLLARS ONLY)			VOIES PUBLIQUES SIDEWALKS	CODE	DÉSIGNATION	VALEUR POUR LA TAXE SCOLAIRE VALUE FOR SCHOOL TAX	RÉSOLUTION NO CERTIFICATE NO
	NOM ET ADRESSE DU PROPRIÉTAIRE NAME AND ADDRESS OF OWNER	OCCUPATION ET DÉNOMINATION	TERRAIN LAND		BÂTIMENTS ET AUTRES ITEM BUILDINGS AND OTHER ITEMS	VALEUR EXEMPTÉ EXEMPT VALUE	VALEUR IMPOSABLE TAXABLE VALUE					
717686 <i>Voir Role Supp. See Supp. Roll 1961</i>	LOT BLVD DE L ACADIE JACK ROSENBLIOM 2/3 6800 HUTCHISON IVANHOE CORP 1/3	351	466	N	450		450		16	N	450	
717687	LOT BOUL DE L ACADIE LA CITE DE MONTREAL	350	759	E	20		20 X		99	E	20	
717688 <i>Voir Role Supp. See Supp. Roll 1961</i>	LOT BLVD DE L ACADIE JACK ROSENBLIOM 2/3 6800 HUTCHISON IVANHOE CORP 1/3	351	467	N	450		450		16	N	450	
717689	LOT BOUL DE L ACADIE LA CITE DE MONTREAL	350	758	E	20		20 X		99	E	20	
717690 <i>Voir Role Supp. See Supp. Roll 1960</i>	LOT BLVD DE L ACADIE JACK ROSENBLIOM 2/3 6800 HUTCHISON IVANHOE CORP 1/3 <i>6800 HUTCHISON pour Boul Acadie</i>	351	468 2468	N	450 450		450 450		16	N	450 450	<i>59-60 1480 3-3-60 5-4-60</i>
717691	LOT BOUL DE L ACADIE LA CITE DE MONTREAL	350	757	E	20		20 X		99	E	20	
717692 <i>Voir Role Supp. See Supp. Roll 1961</i>	LOT BLVD DE L ACADIE JACK ROSENBLIOM 2/3 6800 HUTCHISON IVANHOE CORP 1/3 <i>6800 HUTCHISON pour Boul Acadie</i>	351	469 2469	N	450 400		450 400		16	N	450 400	<i>59-60 1484-422 3-3-60 5-4-60</i>
717693	LOT BOUL DE L ACADIE LA CITE DE MONTREAL	350	756	E	20		20 X		99	E	20	

VALUATION ROLL OF IMMOVABLE PROPERTIES FOR THE PERIOD COMMENCING MAY 1ST 1959

RUE-STREET

QUARTIER-WARD
DAP DE ST LAURENT

ARRONDISSEMENT-ELECTORAL DISTRICT
152

NO DE COMPTE ACCOUNT NO.	EMPLACEMENT DE L'IMMEUBLE LOCATION OF PROPERTY	CADASTRE - SUBDIVISION	ENTRETIEN DES TROTTOIRS POS. DE FRONT	VALEUR (DOLLARS SEULEMENT) VALUE (DOLLARS ONLY)		VALEUR EXEMPTÉ EXEMPT VALUE	VALEUR IMPOSABLE TAXABLE VALUE	VOIES VAHES PROPORTION SIDEWALKS	CODE	RENUMERATION	VALEUR POUR LA TAXE SCOLAIRE VALUE FOR SCHOOL TAX	RÉSOLUTION NO CERTIFICAT NO CERTIFICATE
	NOM ET ADRESSE DU PROPRIÉTAIRE NAME AND ADDRESS OF OWNER	OCCUPATION ET AND DÉNOMINATION	MAINTIENANCE OF SIDEWALKS FRONT FRONTAGE	TERRAIN LAND	BÂTIMENTS ET AUTRES ITEM BUILDINGS AND OTHER ITEM							
717694 1967 Voir Role Supp. See Supp. Roll	LOT BLVD DE L ACADIE JACK ROSENBLOOM 2/3 6800 HUTCHISON IVANHOE CORP 1/3 <i>AVENUE 4 3000, PRÉMIÈRE C.S.M. pour Boul Acadie</i>	351 P470	N	300 450			300 450		16N		300 450	59-60 1485-423 3-3-60 5-4-60
717695	LOT BOUL DE L ACADIE LA CITE DE MONTREAL	350 755	E	20		20	X		99E		20	
717696 1967 Voir Role Supp. See Supp. Roll	LOT BLVD DE L ACADIE JACK ROSENBLOOM 2/3 6800 HUTCHISON IVANHOE CORP 1/3 <i>AVENUE 4 3000, PRÉMIÈRE C.S.M. pour Boul Acadie</i>	351 P471	N	230 450			230 450		16N		230 450	59-60 1485-424 3-3-60 5-4-60
717697	LOT BOUL DE L ACADIE LA CITE DE MONTREAL	350 754	E	20		20	X		99E		20	
717698 1967 Voir Role Supp. See Supp. Roll	LOT BLVD DE L ACADIE JACK ROSENBLOOM 2/3 6800 HUTCHISON IVANHOE CORP 1/3 <i>AVENUE 4 3000, PRÉMIÈRE C.S.M. pour Boul Acadie</i>	351 P472	N	160 450			160 450		16N		160 450	59-60 1487-425 3-3-60 5-4-60
717699	LOT BOUL DE L ACADIE LA CITE DE MONTREAL	350 753	E	20		20	X		99E		20	
717700 1967 Voir Role Supp. See Supp. Roll	LOT BLVD DE L ACADIE JACK ROSENBLOOM 2/3 6800 HUTCHISON IVANHOE CORP 1/3 <i>AVENUE 4 3000, PRÉMIÈRE C.S.M. pour Boul Acadie</i>	351 P473	N	100 450			100 450		16N		100 450	59-60 1488-426 3-3-60 5-4-60
717701	LOT BOUL DE L ACADIE LA CITE DE MONTREAL	350 752	E	20		20	X		99E		20	

VALUATION ROLL OF IMMOVABLE PROPERTIES FOR THE PERIOD COMMENCING MAY 1ST 1959

RUE - STREET

QUARTIER - WARD

ARRONDISSEMENT ÉLECTORAL DISTRICT

PAR DE ST LAURENT

152

NO DE COMPTE ACCOUNT NO.	EMPLACEMENT DE L'IMMEUBLE LOCATION OF PROPERTY	CADASTRE - SUBDIVISION	ENTRETIEN DES TROTTOIRS POS. DE FRONT	VALEUR (DOLLARS SEULEMENT) - VALUE (DOLLARS ONLY)				VAIRES VALES PROFONDEUR SIDEWALKS	CODE	DÉNOMINATION	VALEUR POUR LA TAXE SCOLAIRE VALUE FOR SCHOOL TAX	RÉSOLUTION NO CERTIFICATE NO
	NOM ET ADRESSE DU PROPRIÉTAIRE NAME AND ADDRESS OF OWNER	OCCUPATION ET DÉNOMINATION	MANTENANCE OF SIDEWALKS FEET FRONTAGE	TERRAIN LAND	BÂTIMENTS ET AUTRES ITEM BUILDINGS AND OTHER ITEMS	VALEUR EXEMPTÉ EXEMPT VALUE	VALEUR IMPOSABLE TAXABLE VALUE					
7177021 Voir Role Supp. See Supp. Roll 1961	LOT BLVD DE L ACADIE JACK ROSENBLUM 2 13 6800 HUTCHISON IVANHOE CORP 1 13 <i>pour Boul Acadie</i>	351 7474		40 450			40 450		16N	40 450	59-60 1492-427 3-3-60 5-4-60	
7177022	LOT BUL DE L ACADIE LA CITE DE MONTREAL <i>pour Boul Acadie</i>	350 7751		10 20			10 20 X		99E	10 20	59-60 1492-428 3-3-60 5-4-60	
7177041 Voir Role Supp. See Supp. Roll 1961	LOT BLVD DE L ACADIE JACK ROSENBLUM 2 13 6800 HUTCHISON IVANHOE CORP 1 13 <i>pour Boul Acadie</i>	351 7475		10 450			10 450		16N	10 450	59-60 1492-429 3-3-60 5-4-60	
7177051	LOT BUL DE L ACADIE LA CITE DE MONTREAL <i>pour Boul Acadie</i>	350 7750		20			20 X		99E	20	59-60 1492-430 3-3-60 5-4-60	
7177061	LOT BLVD DE L ACADIE JACK ROSENBLUM 2 13 6800 HUTCHISON IVANHOE CORP 1 13 <i>pour Boul Acadie</i>	351 476		450			450		16N	450	59-60 1492-431 3-3-60 5-4-60	
7177071	LOT BUL DE L ACADIE LA CITE DE MONTREAL <i>pour Boul Acadie</i>	350 749		20			20 X		99E	20	59-60 1492-432 3-3-60 5-4-60	
7177081	LOT BLVD DE L ACADIE JACK ROSENBLUM 2 13 6800 HUTCHISON IVANHOE CORP 1 13 <i>pour Boul Acadie</i>	351 477		450			450		16N	450	59-60 1492-433 3-3-60 5-4-60	
7177091	LOT BUL DE L ACADIE LA CITE DE MONTREAL <i>pour Boul Acadie</i>	350 748		20			20 X		99E	20	59-60 1492-434 3-3-60 5-4-60 147	

VALUATION ROLL OF IMMOVABLE PROPERTIES FOR THE PERIOD COMMENCING MAY 1ST 1959

RUE - STREET

QUARTIER - WARD

ARRONDISSEMENT ÉLECTORAL DISTRICT

PAR DE ST LAURENT

152

NO DE COMPTE ACCOUNT NO.	EMPLACEMENT DE L'IMMEUBLE LOCATION OF PROPERTY	CADASTRE - SUBDIVISION	ENTRETIEN DES TROTTOIRS PDS. DE FRONT	VALEUR (DOLLARS SEULEMENT) - VALUE (DOLLARS ONLY)				VOIES VERTI- CALES SIDEWALKS	CODE	VALEUR POUR LA TAXE SCOLAIRE VALUE FOR SCHOOL TAX	RÉSOLUTION NO CERTIFICAT NO
	NOM ET ADRESSE DU PROPRIÉTAIRE NAME AND ADDRESS OF OWNER	OCCUPATION ET DÉNOMINATION	MANTENANCE OF SIDEWALKS FEET FRONTAGE	TERRAIN LAND	BÂTIMENTS ET AUTRES BÂTIMENTS AND OTHER ITEMS	VALEUR EXEMPTÉ EXEMPT VALUE	VALEUR IMPOSABLE TAXABLE VALUE				
717710	LOT BLVD DE L'ACADIE JACK ROSENBLUM 213 6800 HUTCHISON IVANHOE COOP 113 <i>pour Boul Acadie</i>	351 478	N	450		450		16N	450	59-60 1497-435 3-3-60 5-4-60	
717711	LOT BOUL DE L'ACADIE LA CITE DE MONTRÉAL <i>pour Boul Acadie</i>	350 747	E	20		20 X		99E	20	59-60 1498-436 3-3-60 5-4-60	
717712	LOT BLVD DE L'ACADIE JACK ROSENBLUM 213 6800 HUTCHISON IVANHOE COOP 113 <i>pour Boul Acadie</i>	351 479	N	450		450		16N	450	59-60 1499-437 3-3-60 5-4-60	
717713	LOT BOUL DE L'ACADIE LA CITE DE MONTRÉAL <i>pour Boul Acadie</i>	350 748	E	20		20 A		99E	20	59-60 1500-438 3-3-60 5-4-60	
717714	LOT BLVD DE L'ACADIE JACK ROSENBLUM 213 6800 HUTCHISON IVANHOE COOP 113 <i>pour Boul Acadie</i>	351 480	N	450		450		16N	450	59-60 1501-439 3-3-60 5-4-60	
717715	LOT BOUL DE L'ACADIE LA CITE DE MONTRÉAL <i>pour Boul Acadie</i>	350 745	E	20		20 X		99E	20	59-60 1502-440 3-3-60 5-4-60	
717716	LOT BLVD DE L'ACADIE JACK ROSENBLUM 213 6800 HUTCHISON IVANHOE COOP 113 <i>pour Boul Acadie</i>	351 481	N	450		450		16N	450	59-60 1503-441 3-3-60 5-4-60	
717717	LOT BOUL DE L'ACADIE LA CITE DE MONTRÉAL <i>pour Boul Acadie</i>	350 744	E	20		20 X		99E	20	59-60 1504-442 3-3-60 5-4-60	

VALUATION ROLL OF IMMOVABLE PROPERTIES FOR THE PERIOD COMMENCING MAY 1ST 1959

RUE - STREET

QUARTIER - WARD

ARRONDISSEMENT ELECTORAL DISTRICT

PAR DE ST LAURENT

152

NO DE COMPTE ACCOUNT NO.	EMPLACEMENT DE L'IMMEUBLE LOCATION OF PROPERTY	CADASTRE - SUBDIVISION	ENTRETIEN DES TROTTOIRS PDS. DE FRONT	VALEUR (DOLLARS SEULEMENT) - VALUE (DOLLARS ONLY)				VOIES VERTI TROTTOIRS SIDEWALKS	CODE	VALEUR POUR LA TAXE SCOLAIRE VALUE FOR SCHOOL TAX	RÉSOLUTION NO CERTIFICAT NO
	NOM ET ADRESSE DU PROPRIÉTAIRE NAME AND ADDRESS OF OWNER	OCCUPATION ET AND DÉSIGNATION	MAINTENANCE OF SIDEWALKS FEET FRONTAGE	TERRAIN LAND	BÂTIMENTS ET AUTRES ITEX BUILDINGS AND OTHER ITEMS	VALEUR EXEMPTÉ EXEMPT VALUE	VALEUR IMPOSABLE TAXABLE VALUE				
717718 Vair Role Supp. 1961 See Supp. Roll	LOT BLVD DE L ACADIE JACK ROSENBLOOM 2/3 6800 HUTCHISON IVANHOE CORP 1/3 <i>pour Boul Acadie</i>	351 P482		10 450		10 450		16N	10 450	59-60 1505-443 3-3-60 5-4-60	
717719 Vair Role Supp. 1961 See Supp. Roll	LOT BLVD DE L ACADIE JACK ROSENBLOOM 2/3 6800 HUTCHISON IVANHOE CORP 1/3 <i>pour Boul Acadie</i>	350 743 351 P483		30 450		30 450		16N	30 450	59-60 1506-444 3-3-60 5-4-60	
717720 Vair Role Supp. 1961 See Supp. Roll	LOT BLVD DE L ACADIE JACK ROSENBLOOM 2/3 6800 HUTCHISON IVANHOE CORP 1/3 <i>pour Boul Acadie</i>	350 742 351 P484		60 450		60 450		16N	60 450	59-60 1507-445 3-3-60 5-4-60	
717721	LOT BOUL DE L ACADIE LA CITE DE MONTREAL <i>pour Boul Acadie</i>	350 741		20		20		99E	20	59-60 1508-446 3-3-60 5-4-60	
717722 Vair Role Supp. 1961 See Supp. Roll	LOT BLVD DE L ACADIE JACK ROSENBLOOM 2/3 6800 HUTCHISON IVANHOE CORP 1/3 <i>pour Boul Acadie</i> PORT ROYAL	351 P485		80 450		80 450		16N	80 450	59-60 1509-447 3-3-60 5-4-60	
717723 Vair Role Supp. 1961 See Supp. Roll	LOT BLVD DE L ACADIE JACK ROSENBLOOM 2/3 6800 HUTCHISON IVANHOE CORP 1/3 <i>pour Boul Acadie</i>	350 603 351 P384		130 450		130 450		16N	130 450	59-60 1510-448 3-3-60 5-4-60	

VALUATION ROLL OF IMMOVABLE PROPERTIES FOR THE PERIOD COMMENCING MAY 1ST 1959

RUE - STREET

QUARTIER - WARD
PAR DE ST LAURENT

ARRONDISSEMENT ÉLECTORAL DISTRICT
152

NO DE COMPTE ACCOUNT NO.	EMPLACEMENT DE L'IMMEUBLE LOCATION OF PROPERTY	CADASTRE - SUBDIVISION	ENTRETIEN DES TROTTOIRS POS. DE FRONT	VALEUR (DOLLARS SEULEMENT) VALUE (DOLLARS ONLY)				VOIES VALES TROTTOIRS SIDEWALKS	CODE	DÉNOMINATION	VALEUR POUR LA TAXE SCOLAIRE VALUE FOR SCHOOL TAX	RÉSOLUTION NO CERTIFICATE NO
	NOM ET ADRESSE DU PROPRIÉTAIRE NAME AND ADDRESS OF OWNER	OCCUPATION ET AND DÉNOMINATION	MANTENANCE OF SIDEWALKS FEET FRONTAGE	TERRAIN LAND	PATIMENTS ET AUTRES ITEM BUILDINGS AND OTHER ITEMS	VALEUR EXEMPTÉ EXEMPT VALUE	VALEUR IMPOSABLE TAXABLE VALUE					
717724 Voir Role Supp. See Supp. Roll 1961	LOT BLVD DE L ACADIE JACK ROSENELOOM 2/3 6800 HUTCHISON IVANHOE CORP 1/3 <i>pour Boul Acadie</i>	350 632 351 P 385										
				130 450			130 450	16 N		130 450	59-60 1512-450 3-3-68 5-4-60	
717725	LOT BOUL DE L ACADIE LA CITE DE MONTRÉAL <i>pour Boul Acadie</i>	350 631										
				20			20 X	9-9 E		20	59-60 1512-450 3-3-68 5-4-60	
717726 Voir Role Supp. See Supp. Roll 1961	LOT BLVD DE L ACADIE JACK ROSENELOOM 2/3 6800 HUTCHISON IVANHOE CORP 1/3 <i>pour Boul Acadie</i>	351 P 386										
				130 450			130 450	16 N		130 450	59-60 1513-451 3-3-60 5-4-60	
717727	LOT BOUL DE L ACADIE GEORGE LUCINS MARTIN CITE MARTIN P O BOX 221 CHAMBLEY P Q <i>pour Boul Acadie</i>	350 630										
				20			20	1-2 D		20	59-60 1514-452 3-3-60 5-4-60	
717728 Voir Role Supp. See Supp. Roll 1961	LOT BLVD DE L ACADIE JACK ROSENELOOM 2/3 6800 HUTCHISON IVANHOE CORP 1/3 <i>pour Boul Acadie</i> C N R TRACKS	351 P 387										
				10 130 450			10 130 450	16 N		10 130 450	59-60 1515-453 3-3-60 5-4-60 60-61 326 28-4-60 19-10-60	

VALUATION ROLL OF IMMOVABLE PROPERTIES FOR THE PERIOD COMMENCING MAY 1ST 1959

RUE - STREET

QUARTIER - WARD

ARRONDISSEMENT ÉLECTORAL DISTRICT

SAP DE ST LAURENT

153

NO DE COMPTE ACCOUNT NO.	EMPLACEMENT DE L'IMMEUBLE LOCATION OF PROPERTY	CADASTRE - SUBDIVISION	ENTRETIEN DES TROTTOIRS POS. DE FRONT	VALEUR (DOLLARS SEULEMENT) - VALUE (DOLLARS ONLY)			VALEUR VALEUR TROTTOIRS SIDEWALKS	CODE	VÉRIFICATION	VALEUR POUR LA TAXE SCOLAIRE VALUE FOR SCHOOL TAX	RÉSOLUTION NO CERTIFICAT NO CERTIFICATE
	NOM ET ADRESSE DU PROPRIÉTAIRE NAME AND ADDRESS OF OWNER	OCCUPATION ET AND DÉNOMINATION	MAINTENANCE OF SIDEWALKS FEET FRONTAGE	TERRAIN LAND	BÂTIMENTS ET AUTRES ITEM BUILDINGS AND OTHER ITEMS	VALEUR EXEMPTÉ EXEMPT VALUE					
717729	LOT BLYO DE L'ACADIE RIGHT OF WAY BETWEEN BLYO DE L'ACADIE AND PERSILLIERS	351 288									
		389									
		390									
		391									
		392									
		393									
		394									
		395									
		396									
		397									
		398									
		399									
		400									
		401									
		402									
		403									
		404									
		405									
		406									
		407									
		408									
		409									
		410									
		411									
		412									
		413									
		414									
		415									
		416									
		417									
		418									
		419									
		420									
		421									
		422									
		423									
		424									
		425									
		426									
		427									
		428									
		429									
		430									
		431									
		432									
		433									
		434									
		435									
		436									
		437									
		438									
		439									
		440									
		441									
		442									
		443									
		444									
		445									
		446									
		447									
		448									
		449									
		450									
		451									
		452									
		453									
		454									
		455									
		456									
		457									
		458									
		459									
		460									
		461									
		462									
		463									
		464									
		465									
		466									
		467									
		468									
		469									
		470									
		471									
		472									
		473									
		474									
		475									
		476									
		477									
		478									
		479									
		480									
		481									
		482									
		483									
		484									
		485									
		486									
		487									
		488									
		489									
		490									
		491									
		492									
		493									
		494									
		495									
		496									
		497									
		498									
		499									
		500									
		501									
		502									
		503									
		504									
		505									
		506									
		507									
		508									
		509									
		510									
		511									
		512									
		513									
		514									
		515									
		516									
		517									
		518									
		519									
		520									
		521									
		522									
		523									
		524									
		525									
		526									
		527									
		528									
		529									
		530									
		531									
		532									
		533									
		534									
		535									
		536									
		537									
		538									
		539									
		540									
		541									
		542									
		543									
		544									
		545									
		546									
		547									
		548									
		549									
		550									
		551									
		552									

VALUATION ROLL OF IMMOVABLE PROPERTIES FOR THE PERIOD COMMENCING MAY 1ST 1959

RUE - STREET

QUARTIER - WARD

ARRONDISSEMENT ÉLECTORAL DISTRICT

PAR DE ST LAURENT

153

NO DE COMPTE ACCOUNT NO.	EMPLACEMENT DE L'IMMEUBLE LOCATION OF PROPERTY	CADASTRE - SUBDIVISION		ENTRETIEN DES TROTTOIRS POS. DE FRONT MAINTENANCE OF SIDEWALKS FEET FRONTAGE	VALEUR (DOLLARS SEULEMENT) - VALUE (DOLLARS ONLY)				VOIES-JULETS SIDEWALKS	CODE	DÉNOMINATION	VALEUR POUR LA TAXE SCOLAIRE VALUE FOR SCHOOL TAX	RÉSOLUTION NO CERTIFICAT NO CERTIFICATE
	NOM ET ADRESSE DU PROPRIÉTAIRE NAME AND ADDRESS OF OWNER	OCCUPATION ET DÉNOMINATION	TERRAIN LAND		BÂTIMENTS ET AUTRES ITEM BUILDINGS AND OTHER ITEMS	VALEUR EXEMPTÉ EXEMPT VALUE	VALEUR IMPOSABLE TAXABLE VALUE	FRONTAGE					
717731	LOT BOUL DE L ACADIE LA COMMISSION HYDRU ELECTRIQUE (HYDRU QUEBEC) 107 CRAIG OUEST	351 393	E	900		900 X			94 E		900		
717732	LOT BOUL DE L ACADIE CANADIAN NATIONAL RAILWAYS CO. C/O W MC LARNON 407 MC GILL ROOM 408	350 593	N	40			40		16 N		40		
717733	LOT BOUL DE L ACADIE LA COMMISSION HYDRU ELECTRIQUE (HYDRU QUEBEC) 107 CRAIG OUEST	351 394	E	900		900 X			94 E		900		
717734	LOT BOUL DE L ACADIE LA COMMISSION HYDRU ELECTRIQUE (HYDRU QUEBEC) 107 CRAIG OUEST	350 592 351 395	E	900		900 X			94 E		900		
717735	LOT BOUL DE L ACADIE LA COMMISSION HYDRU ELECTRIQUE (HYDRU QUEBEC) 107 CRAIG OUEST	350 591 351 396	E	900		900 X			94 E		900		
717736	LOT BOUL DE L ACADIE CITE DE MONTRÉAL JAMES GLENKY 3778 BUREAU AVE MEILLEUR AMEIALEMENT	358 598 351 P-397	NE	230 900		230	600		12 E		230 900		

Veir Pola Supp. 1961
See Supp. Roll

59-60 1259-207
MAY 30 11 51 AM '59

VALUATION ROLL OF IMMOVABLE PROPERTIES FOR THE PERIOD COMMENCING MAY 1ST 1959

RUE - STREET

QUARTIER - WARD

ARRONDISSEMENT ÉLECTORAL DISTRICT

PAR CE ST LAURENT

153

NO DE COMPTE ACCOUNT NO.	EMPLACEMENT DE L'IMMEUBLE LOCATION OF PROPERTY	CADASTRE - SUBDIVISION	ENTRICHON DES TROTTOIRS PDS. DE FRONT	VALEUR (DOLLARS SEULEMENT) - VALUE (DOLLARS ONLY)				VOIES VALES TROTTOIRS SIDEWALKS	CODE	DÉNOMINATION	VALEUR POUR LA TAXE SCOLAIRE VALUE FOR SCHOOL TAX	RÉSOLUTION NO CERTIFICAT NO
				TERRAIN LAND	BÂTIMENTS ET AUTRES ITEM BUILDINGS AND OTHER ITEMS	VALEUR EXEMPTÉ EXEMPT VALUE	VALEUR IMPOSABLE TAXABLE VALUE					
717738	LOT BOUL DE L ACADIE ANNULÉE JAN 28 1960 CITÉ DE MONTRÉAL 4823 BOUL DE L ACADIE	355 566		40		40 X				40	ANNÉE FISCALE 59-60 CERT. NO. 1261-218 EFFECTIVE	
717738 Voir Role Supp. See Supp. Roll	LOT BLVD DE L ACADIE CITÉ DE MONTRÉAL JACK ROSENBLUM 1/2 6800 HUTCHISON IVANHOE CORP 1/2 MEILLEUR AMENAGEMENT	351 P.398		230 900		230	900	16 X		230 900	ANNÉE FISCALE 59-60 CERT. NO. 1261-216 EFFECTIVE 26 JAN 1960	
717739	LOT BOUL DE L ACADIE ANNULÉE JAN 28 1960 CITÉ DE MONTRÉAL 4823 BOUL DE L ACADIE APT 7	350 566		40		40		120		40	ANNÉE FISCALE 59-60 CERT. NO. 1262-211 EFFECTIVE	
717740 Voir Role Supp. See Supp. Roll	LOT BLVD DE L ACADIE CITÉ DE MONTRÉAL JACK ROSENBLUM 1/2 6800 HUTCHISON IVANHOE CORP 1/2 MEILLEUR AMENAGEMENT	351 P.399		230 900		230	900	16 X		230 900	ANNÉE FISCALE 59-60 CERT. NO. 1263-215 EFFECTIVE 26 JAN 1960 31 FEV 1960	
717741	LOT BOUL DE L ACADIE ANNULÉE JAN 28 1960 CITÉ DE MONTRÉAL 8124 ST GEREARD	350 587		40		40		120		40	ANNÉE FISCALE 59-60 CERT. NO. 1264-212 EFFECTIVE	
717742 Voir Role Supp. See Supp. Roll	LOT BLVD DE L ACADIE CITÉ DE MONTRÉAL JACK ROSENBLUM 1/2 6800 HUTCHISON IVANHOE CORP 1/2 MEILLEUR AMENAGEMENT	351 P.400		230 900		230	900	16 X		230 900	ANNÉE FISCALE 59-60 CERT. NO. 1265-216 EFFECTIVE 26 JAN 1960	
717743	LOT BOUL DE L ACADIE ANNULÉE JAN 28 1960 CITÉ DE MONTRÉAL 8124 ST GEREARD	350 586		40		40		120		40	ANNÉE FISCALE 59-60 CERT. NO. 1266-217 EFFECTIVE	
717745 Voir Role Supp. See Supp. Roll	LOT BOUL DE L ACADIE CITÉ DE MONTRÉAL ERNEST COOK 8124 ST GEREARD	350 586		40		40		120		40	ANNÉE FISCALE 59-60 CERT. NO. 1266-217 EFFECTIVE	

VALUATION ROLL OF IMMOVABLE PROPERTIES FOR THE PERIOD COMMENCING MAY 1ST 1959

RUE - STREET

QUARTIER - WARD

ARRONDISSEMENT ÉLECTORAL DISTRICT

PAR DE ST LAURENT

153

NO DE COMPTE ACCOUNT NO.	EMPLACEMENT DE L'IMMEUBLE LOCATION OF PROPERTY	CADASTRE - SUBDIVISION	ENTRETIEN DES TROTTOIRS PDS. DE FRONT	VALEUR (DOLLARS SEULMENT) - VALUE (DOLLARS ONLY)				VOIES TROTTOIRS SUEWALKS	CODE	DÉNOMINATION	VALEUR POUR LA TAXE SCOLAIRE VALUE FOR SCHOOL TAX	RÉSOLUTION NO CERTIFICAT NO CERTIFICATE
	NOM ET ADRESSE DU PROPRIÉTAIRE NAME AND ADDRESS OF OWNER	OCCUPATION ET AND DÉNOMINATION	MAINTENANCE OF SIDEWALKS FRONT FRONTAGE	TERRAIN LAND	BÂTIMENTS ET AUTRES ITEM BUILDINGS AND OTHER ITEMS	VALEUR EXEMPTÉ EXEMPT VALUE	VALEUR IMPOSABLE TAXABLE VALUE					
717744 1961 Voir Pole Supp. See Supp. Roll	LOT BLVD DE L'ACADIE CITÉ DE MONTRÉAL JACK ROSENBLUM 172 6800 HUTCHISON IVANISE CORP 172 MEILLEUR AMENACEMENT	351 P-431		230 200		230	000	16		230 200	59-60 1267-217	
717745	LOT SOUL DE L'ACADIE JACK BOLLICK 3547 STE FAMILLE	350 585		40		40	125			40	59-60 1268-221	
717746 1961 Voir Pole Supp. See Supp. Roll	LOT BLVD DE L'ACADIE CITÉ DE MONTRÉAL JACK ROSENBLUM 172 6800 HUTCHISON IVANISE CORP 172 MEILLEUR AMENACEMENT	351 P-432		230 200		230	000	15		230 200	59-60 1267-218	
717747	LOT SOUL DE L'ACADIE ROBERT EWING DUNN 6171 SHERBOURKE OUEST APPT 7	350 584		40		40	125			40	59-60 1270-222	
717748 1961 Voir Pole Supp. See Supp. Roll	LOT BLVD DE L'ACADIE CITÉ DE MONTRÉAL JACK ROSENBLUM 172 6800 HUTCHISON IVANISE CORP 172 MEILLEUR AMENACEMENT	351 P-433		230 200		230	000	16		230 200	59-60 1271-219	
717749 1961 Voir Pole Supp. See Supp. Roll	LOT SOUL DE L'ACADIE CITÉ DE MONTRÉAL JACK BOLLICK 3547 STE FAMILLE MEILLEUR AMENACEMENT LOUVAIN	350 583 351 P-434		230 200		230	000	12		230 200	59-60 1272-220	
717750	LOT SOUL DE L'ACADIE JACK BOLLICK 3547 STE FAMILLE	350 445		20		20	125			20	59-60 1273-223	

VALUATION ROLL OF IMMOVABLE PROPERTIES FOR THE PERIOD COMMENCING MAY 1ST 1959

RUE - STREET

QUARTIER - WARD

ARRONDISSEMENT ÉLECTORAL DISTRICT

DAR DE ST LAURENT

153

NO DE COMPTE ACCOUNT NO.	EMPLACEMENT DE L'IMMEUBLE LOCATION OF PROPERTY	CADASTRE - SUBDIVISION	ENTRETIEN DES TROTTOIRS PDS. DE FRONT	VALEUR (DOLLARS SEULEMENT) - VALUE (DOLLARS ONLY)				VOIES FACTOIRS SIDEWALKS	CODE	Valeur pour la TAXE SCOLAIRE VALUE FOR SCHOOL TAX	RÉSOLUTION NO CERTIFICAT NO CERTIFICATE
	NOM ET ADRESSE DU PROPRIÉTAIRE NAME AND ADDRESS OF OWNER	OCCUPATION ET AND DÉNOMINATION	MANTENANCE OF SIDEWALKS FEET FRONTAGE	TERRAIN LAND	BÂTIMENTS ET AUTRES BUILDINGS AND OTHER ITEMS	VALEUR EXEMPTÉ EXEMPT VALUE	VALEUR IMPOSABLE TAXABLE VALUE				
717751	LOT 3501 DE L'ACADIE ANNULÉE 137 JORDON EST DE ARMAND BENOIT 1280 LEPINE VILLE ST LAURENT P Q	351 333 JAN 26 1960 FERMIER		900		900		120	900	CERT. NO. 59-60 1270-225	
717752	LOT 3501 DE L'ACADIE ANNULÉE JACK DOLLICKI 2547 STE FAMILLE	350 444 JAN 26 1960		20		20		120	20	CERT. NO. 59-60 1275-225	
717753	LOT 3501 DE L'ACADIE ANNULÉE 137 JORDON EST DE ARMAND BENOIT 1280 LEPINE VILLE ST LAURENT P Q	351 334 JAN 26 1960 FERMIER		900		900		120	900	CERT. NO. 59-60 1276-226	
717754	LOT 3501 DE L'ACADIE ANNULÉE LA CITE DE MONTREAL	350 443 JAN 26 1960		20		20 X		120	20	CERT. NO. 59-60 1277-227	
717755	LOT 3501 DE L'ACADIE ANNULÉE 137 JORDON EST DE ARMAND BENOIT 1280 LEPINE VILLE ST LAURENT P Q	351 335 JAN 26 1960 FERMIER		900		900		120	900	CERT. NO. 59-60 1278-228	
717756	LOT 3501 DE L'ACADIE ANNULÉE LA CITE DE MONTREAL	350 442 JAN 26 1960		20		20 X		120	20	CERT. NO. 59-60 1279-229	
717757	LOT 3501 DE L'ACADIE ANNULÉE 137 JORDON EST DE ARMAND BENOIT 1280 LEPINE VILLE ST LAURENT P Q	351 336 JAN 26 1960 FERMIER		900		900		120	900	CERT. NO. 59-60 1280-230	

*Emproprié pour rue
JAN 26 1960*

VALUATION ROLL OF IMMOVABLE PROPERTIES FOR THE PERIOD COMMENCING MAY 1ST 1959

RUE STREET

QUARTIER - WARD

ARRONDISSEMENT ÉLECTORAL DISTRICT

DAR DE ST LAURENT

153

NO DE COMPTE ACCOUNT NO.	EMPLACEMENT DE L'IMMEUBLE LOCATION OF PROPERTY	CADASTRE - SUBDIVISION	ENTRETIEN DES TROTTOIRS PDS. DE FRONT	VALEUR (DOLLARS SEULEMENT) - VALUE (DOLLARS ONLY)		VOIES FACTEURS SIDEWALKS	CODE	VALEUR POUR LA TAXE SCOLAIRE VALUE FOR SCHOOL TAX	RÉSOLUTION NO CERTIFICAT NO CERTIFICATE
	NOM ET ADRESSE DU PROPRIÉTAIRE NAME AND ADDRESS OF OWNER	OCCUPATION ET DÉNOMINATION	MAINTENANCE OF SIDEWALKS FEET FRONTAGE	TERRAIN LAND	BÂTIMENTS ET AUTRES BÂTIMENTS BUILDINGS AND OTHER ITEMS				
717759	LOT BOUL. DE L'ACADIE ANNULÉE LA CITE DE MONTREAL	350 441 JAN 26 1960	E	20			20 X	20	5960 1283-233
717759	LOT BOUL. DE L'ACADIE ANNULÉE 104 JAPON 2055 DE ARMAND BENOIT 1200 LEPINE VILLE ST LAURENT	351 337 JAN 26 1960	C	900			900	120	5960 1284-234
717750	LOT BOUL. DE L'ACADIE ANNULÉE LA CITE DE MONTREAL	350 443 JAN 26 1960	E	20			20 X	20	5960 1285-235
717761	LOT BOUL. DE L'ACADIE ANNULÉE 104 JAPON 2055 DE ARMAND BENOIT 1200 LEPINE VILLE ST LAURENT	351 336 JAN 26 1960	C	900			900	120	5960 1286-236
717762	LOT BOUL. DE L'ACADIE ANNULÉE LA CITE DE MONTREAL	350 439 JAN 26 1960	E	20			20 X	20	5960 1287-237
717763	LOT BOUL. DE L'ACADIE ANNULÉE 104 JAPON 2055 DE ARMAND BENOIT 1200 LEPINE VILLE ST LAURENT	351 339 JAN 26 1960	C	900			900	120	5960 1288-238
717764	LOT BOUL. DE L'ACADIE ANNULÉE LA CITE DE MONTREAL	350 438 JAN 26 1960	E	20			20 X	20	5960 1289-239

*Exproprié pour cause
JAN 26 1960*

VALUATION ROLL OF IMMOVABLE PROPERTIES FOR THE PERIOD COMMENCING MAY 1ST 1959

RUE - STREET

QUARTIER - WARD

ARRONDISSEMENT ÉLECTORAL DISTRICT

SAR DE ST LAURENT

153

NO DE COMPTE ACCOUNT NO.	EMPLACEMENT DE L'IMMEUBLE LOCATION OF PROPERTY	CADASTRE - SUBDIVISION	ENTRETIEN DES TROTTOIRS PDS. DE FRONT	VALEUR (DOLLARS SEULEMENT) - VALUE (DOLLARS ONLY)			VOTES VALEUR PRO MOINS SUSCRIPTIBLES	CODE	VÉRIFICATION	VALEUR POUR LA TAXE SCOLAIRE VALUE FOR SCHOOL TAX	RÉSOLUTION NO CERTIFICAT NO CERTIFICATE
	NOM ET ADRESSE DU PROPRIÉTAIRE NAME AND ADDRESS OF OWNER	OCCUPATION ET AND DÉNOMINATION	MAINTENANCE OF SIDEWALKS FRONT FRONTAGE	TERRAIN LAND	BÂTIMENTS ET AUTRES ITCM BUILDINGS AND OTHER ITEMS	VALEUR EXEMPTÉ EXEMPT VALUE					
717765	LOT BOUL DE L'ACADIE ANNULÉE 104 JORDAN EDGE DE ARMAND BENOIT 1225 LÉVELLE VILLE ST LAURENT	351 310 JAN 26 1960	C	900		900	120		500	1296-246 5960 1203-252	
717766	LOT BOUL DE L'ACADIE ANNULÉE LA CITE DE MONTREAL	350 437 JAN 26 1960	E	20		20	992		20	1297-247 5160 1204-251	
717767	LOT BOUL DE L'ACADIE ANNULÉE ABRAHAM BRAUNSTEIN 4657 KENSINGTON MRS KUGLER IRVING GOLDBERG HARRY GORDON MRS IRVING GOLDBERG 5337 CUMBERLAND	351 311 JAN 26 1960	J	900		900	120		500	1298-248 5960 1205-255	
717768	LOT BOUL DE L'ACADIE ANNULÉE LA CITE DE MONTREAL	350 436 JAN 26 1960	E	20		20	992		20	1299-249 5960 1206-256	
717769	LOT BOUL DE L'ACADIE ANNULÉE ABRAHAM BRAUNSTEIN 4607 KENSINGTON MRS KUGLER IRVING GOLDBERG HARRY GORDON MRS IRVING GOLDBERG 5337 CUMBERLAND	351 312 JAN 26 1960	J	900		900	120		500	1300-250 5960 1207-259	
717770	LOT BOUL DE L'ACADIE ANNULÉE LA CITE DE MONTREAL	350 435 JAN 26 1960	E	20		20	992		20	1301-251 5960 1208-258	
717771	LOT BOUL DE L'ACADIE ANNULÉE ABRAHAM BRAUNSTEIN 4607 KENSINGTON MRS KUGLER IRVING GOLDBERG HARRY GORDON MRS IRVING GOLDBERG 5337 CUMBERLAND	351 313 JAN 26 1960	J	900		900	120		500	1302-252 5960 1209-259 20 JAN 59	

*Exempt
from
JAN 26 1960*

VALUATION ROLL OF IMMOVABLE PROPERTIES FOR THE PERIOD COMMENCING MAY 1ST 1959

RUE STREET

QUARTIER - WARD

ARRONDISSEMENT ÉLECTORAL DISTRICT

CAR DE ST LAURENT

153

NO DE COMPTE ACCOUNT NO.	EMPLACEMENT DE L'IMMEUBLE LOCATION OF PROPERTY	CADASTRE - SUBDIVISION	ENTRETIEN DES TROTTOIRS POS. DE FRONT	VALEUR (DOLLARS SEULEMENT) VALUE (DOLLARS ONLY)			VOIES VARIÉS SIDEWALKS	CODE	DÉNOMINATION	VALEUR POUR LA TAXE SCOLAIRE VALUE FOR SCHOOL TAX	RÉSOLUTION NO CERTIFICATE NO
	NOM ET ADRESSE DU PROPRIÉTAIRE NAME AND ADDRESS OF OWNER	OCCUPATION ET AND DÉNOMINATION	MAINTENANCE OF SIDEWALKS FEET FRONTAGE	TERRAIN LAND	BÂTIMENTS ET AUTRES BÂTIMENTS BUILDINGS AND OTHER ITEMS	VALEUR EXEMPTÉ EXEMPT VALUE					
717770	LOT BOUL DE L'ACADIE ANNULÉ LA CITE DE MONTREAL	350 434 JAN 26 1960	E	20		20		9-9E	20	5760	1303-253
717771	LOT BOUL DE L'ACADIE ANNULÉ ABRAHAM BRAUNSTEIN 4637 KENSINGTON MDE KUGLER IRVING GOLDENBERG HARRY GORDON A/S IRVING GOLDENBERG 5337 CUMBERLAND	351 314 JAN 26 1960	U	900		900		1-2U	900	5760	1304-254
717772	LOT BOUL DE L'ACADIE ANNULÉ LA CITE DE MONTREAL	350 433 JAN 26 1960	E	20		20		9-9E	20	5760	1305-255
717773	LOT BOUL DE L'ACADIE ANNULÉ ABRAHAM BRAUNSTEIN 4637 KENSINGTON MDE KUGLER IRVING GOLDENBERG HARRY GORDON A/S IRVING GOLDENBERG 5337 CUMBERLAND	351 315 JAN 26 1960	U	900		900		1-2U	900	5760	1306-256
717774	LOT BOUL DE L'ACADIE ANNULÉ LA CITE DE MONTREAL	350 432 JAN 26 1960	E	20		20		9-9E	20	5760	1307-257
717775	LOT BOUL DE L'ACADIE ANNULÉ ABRAHAM BRAUNSTEIN 4637 KENSINGTON MDE KUGLER IRVING GOLDENBERG HARRY GORDON A/S IRVING GOLDENBERG 5337 CUMBERLAND	351 316 JAN 26 1960	U	900		900		1-2U	900	5760	1308-258
717776	LOT BOUL DE L'ACADIE ANNULÉ LA CITE DE MONTREAL	350 431 JAN 26 1960	E	20		20		9-9E	20	5760	1309-259

*Emploi pour rue
JAN 26 1960*

VALUATION ROLL OF IMMOVABLE PROPERTIES FOR THE PERIOD COMMENCING MAY 1ST 1959

RUE - STREET

QUARTIER - WARD

ARRONDISSEMENT ÉLECTORAL DISTRICT

PAR CE ST LAURENT

153

NO DE COMPTE ACCOUNT NO.	EMPLACEMENT DE L'IMMEUBLE LOCATION OF PROPERTY	CADASTRE - SUBDIVISION	ENTRETIEN DES TROTTOIRS POS. DE FRONT	VALEUR (DOLLARS SEULEMENT) VALUE (DOLLARS ONLY)		VALEUR POUR LA TAXE SCOLAIRE VALUE FOR SCHOOL TAX	RÉSOLUTION NO CERTIFICAT NO
	NOM ET ADRESSE DU PROPRIÉTAIRE NAME AND ADDRESS OF OWNER	OCCUPATION ET AND DÉNOMINATION	MMAINTENANCE OF SIDEWALKS FEET FRONTAGE	TERRAIN LAND	BÂTIMENTS ET AUTRES ITEM BUILDINGS AND OTHER ITEMS		
7177804	LOT BOUL DE L'ACADIE ANNEXE ABRAHAM BRAUNSTEIN 4637 KENSINGTON MDE KUGLER IRVING GOLDENBERG HARRY GORDON AS IRVING GOLDENBERG 5337 CUMBERLAND	351 317 JAN 20 1950 MNETR		900		900	12 5960 1314-262 EFFECTIVE 26 JAN 59
7177805	LOT BOUL DE L'ACADIE ANNEXE LA CITE DE MONTREAL	350 430 JAN 20 1950		20		20	99 5960 1311-261 EFFECTIVE 26 JAN 59
7177811	LOT BOUL DE L'ACADIE ANNEXE ABRAHAM BRAUNSTEIN 4637 KENSINGTON MDE KUGLER IRVING GOLDENBERG HARRY GORDON AS IRVING GOLDENBERG 5337 CUMBERLAND	351 318 JAN 20 1950 MNETR		900		900	12 5960 1312-262 EFFECTIVE 26 JAN 59
7177823	LOT BOUL DE L'ACADIE ANNEXE LA CITE DE MONTREAL	350 429 JAN 20 1950		20		20	99 5960 1313-263 EFFECTIVE 26 JAN 59
7177834	LOT BOUL DE L'ACADIE ANNEXE ABRAHAM BRAUNSTEIN 4637 KENSINGTON MDE KUGLER IRVING GOLDENBERG HARRY GORDON AS IRVING GOLDENBERG 5337 CUMBERLAND	351 319 JAN 20 1950 MNETR		900		900	12 5960 1314-264 EFFECTIVE 26 JAN 59
7177844	LOT BOUL DE L'ACADIE ANNEXE LA CITE DE MONTREAL	350 428 JAN 20 1950		20		20	99 5960 1315-265 EFFECTIVE 26 JAN 59
7177854	LOT BOUL DE L'ACADIE ANNEXE ABRAHAM BRAUNSTEIN 4637 KENSINGTON MDE KUGLER IRVING GOLDENBERG HARRY GORDON AS IRVING GOLDENBERG 5337 CUMBERLAND	351 320 JAN 20 1950 MNETR		900		900	12 5960 1316-266 EFFECTIVE 26 JAN 59

Exempt pour rue

VALUATION ROLL OF IMMOVABLE PROPERTIES FOR THE PERIOD COMMENCING MAY 1ST 1959

RUE - STREET

QUARTIER - WARD

ARRONDISSEMENT ÉLECTORAL - DISTRICT

SAR DE ST LAURENT

153

NO DE COMPTE ACCOUNT NO.	EMPLACEMENT DE L'IMMEUBLE LOCATION OF PROPERTY	CADASTRE - SUBDIVISION	ENTRETIEN DES TROTTOIRS POS. DE FRONT	VALEUR (DOLLARS SEULEMENT) VALUE (DOLLARS ONLY)		VOIES SUAUITS TROTTOIRS SIDEWALKS	CODE	DÉSIGNATION	VALEUR POUR LA TAXE SCOLAIRE VALUE FOR SCHOOL TAX	RÉSOLUTION NO CERTIFICATE NO
	NOM ET ADRESSE DU PROPRIÉTAIRE NAME AND ADDRESS OF OWNER		OCCUPATION ET AND DÉSIGNATION	MMAINTENANCE OF SIDEWALKS FEET FRONTAGE	TERRAIN LAND					
717766	LOT 3304 DE L'ACADIE ANNULÉ LA CITE DE MONTREAL	350 427 JAN 20 1960			20				20	ANNÉE FISCALE 1959-1960 EFFECTIVE 31 JAN 60 31 FEV 60 5960 1332-282
717767	LOT 3306 DE L'ACADIE ANNULÉ ABRAHAM BRAUNSTEIN 4697 KENSINGTON DE KUGLER LEVING GOLDENBERG ARRY BERTIN <i>aprs Irving Hollberg, 5337 Cumberland</i>	351 321 JAN 20 1960 METR MERCHANT MERCHANT MERCHANT			900		120		900	ANNÉE FISCALE 1959-1960 EFFECTIVE 11 DEC 59 5960 1333-282
717768 Vol. Role Supp. See Supp. Roll 1960	LOT 3308 DE L'ACADIE ANNULÉ BEARL COHEN WIFE S AS TO D DE JACK KLIGMAN 6387 AVE QUEBEC	350 426 351 323 JAN 20 1960 DRESS CUTTER			900		120		900	ANNÉE FISCALE 1959-1960 EFFECTIVE 11 DEC 59 5960 1334-282
717769 Vol. Role Supp. See Supp. Roll 1960	LOT 3310 DE L'ACADIE ANNULÉ HAROLD KLIGMAN 5486 BOUL ST LAURENT CHAEANEL	350 425 351 323 JAN 20 1960 WATCHMAKER			900		120		900	ANNÉE FISCALE 1959-1960 EFFECTIVE 11 DEC 59 5960 1335-282
717770	LOT 3312 DE L'ACADIE ANNULÉ JACK BULETEK 3547 STE FAMILLE	350 387 JAN 20 1960			10		120		10	ANNÉE FISCALE 1959-1960 EFFECTIVE 11 DEC 59 5960 1336-286
717771	LOT 3314 DE L'ACADIE ANNULÉ JACK ROSENBLUM 2/3 6300 HUTCHISON IVANHOE CTR 1/3	351 322 3216 MERCHANT			1050		160		1050	ANNÉE FISCALE 1959-1960 EFFECTIVE 11 DEC 59 5960 1337-289

Exempt pour m...

VALUATION ROLL OF IMMOVABLE PROPERTIES FOR THE PERIOD COMMENCING MAY 1ST 1959

RUE - STREET

QUARTIER - WARD

ARRONDISSEMENT ÉLECTORAL DISTRICT

PAR DE ST LAURENT

153

NO DE COMPTE ACCOUNT NO.	EMPLACEMENT DE L'IMMEUBLE LOCATION OF PROPERTY	CADASTRE - SUBDIVISION	ENTRETIEN DES TROTTOIRS POS. DE FRONT	VALEUR (DOLLARS SEULEMENT) - VALUE (DOLLARS ONLY)				VOIES TROTTOIRS SIDEWALKS	CODE	DÉNOMINATION	VALEUR POUR LA TAXE SCOLAIRE VALUE FOR SCHOOL TAX	RÉSOLUTION NO CERTIFICATE NO
	NOM ET ADRESSE DU PROPRIÉTAIRE NAME AND ADDRESS OF OWNER	OCCUPATION ET DÉNOMINATION	MANTENANCE OF SIDEWALKS FEET FRONTAGE	TERRAIN LAND	BÂTIMENTS ET AUTRES BÂTIMENTS AND OTHER ITEMS	VALEUR EXEMPTÉ EXEMPT VALUE	VALEUR IMPOSABLE TAXABLE VALUE					
7177924	LOT BOUL DE L'ACADIE ANNULÉE JACK BOLLICK 3547 STE FAMILLE	350 226		10			10		12D		10	5960 1339-281
7177936	LOT BOUL DE L'ACADIE ANNULÉE JACK ROSENBLUM 6855 HUTCHISON IVANHOE CORP	351 223		600			600		16N		500	5960 1337-281
7177944	LOT BOUL DE L'ACADIE ANNULÉE JACK BOLLICK 3547 STE FAMILLE	350 225		10			10		12D		10	5960 1340-280
7177955	LOT BOUL DE L'ACADIE ANNULÉE JACK ROSENBLUM 6855 HUTCHISON IVANHOE CORP	351 224		200			200		16N		200	5960 1341-281

*Exempt pour rue
JAN 15 1960*

VALUATION ROLL OF IMMOVABLE PROPERTIES FOR THE PERIOD COMMENCING MAY 1ST 1959

RUE - STREET

QUARTIER - WARD

ARRONDISSEMENT ELECTORAL DISTRICT

PAR CE ST LAURENT

153

NO DE COMPTE ACCOUNT NO.	EMPLACEMENT DE L'IMMEUBLE LOCATION OF PROPERTY	CADASTRE - SUBDIVISION	ENTRETIEN DES TROTTOIRS POS. DE FRONT	VALEUR (DOLLARS SEULEMENT) VALUE (DOLLARS ONLY)		VALEUR EXEMPTÉ EXEMPT VALUE	VALEUR IMPOSABLE TAXABLE VALUE	PROFONDEUR SIDEWALKS	CODE	DÉNOMINATION	VALEUR POUR LA TAXE SCOLAIRE VALUE FOR SCHOOL TAX	RÉSOLUTION NO CERTIFICATE NO
	NOM ET ADRESSE DU PROPRIÉTAIRE NAME AND ADDRESS OF OWNER	OCCUPATION ET DÉNOMINATION	MANTENANCE OF SIDEWALKS FEET FRONTAGE	TERRAIN LAND	BÂTIMENTS ET AUTRES ITEM BUILDINGS AND OTHER ITEMS							
717768	LOT 350 DE L'ACADIE 26 JAN 60 ANTONIO GAGLIARDI 6703 BOUL MONK	351 270		900			900		120		900	58/1967/1354228 26 JAN 60
717769	ANNULÉE 25 JAN 60 LA SITE DE MONTREAL	350 276		10		10	X		99		10	59/1960/1354228 26 JAN 60
717760	ANNULÉE ANTONIO GAGLIARDI 6703 BOUL MONK	351 271		900			900		120		900	59/1960/1354228 26 JAN 60
717801	ANNULÉE BOBET JUSIA PROPERTY 5252 AVE NOTRE DAME DE GRACE	353 277		10			10		120		10	59/1960/1354228 26 JAN 60
717802	ANNULÉE 25 JAN 60 ANTONIO GAGLIARDI 6703 BOUL MONK	351 272		900			900		120		900	59/1960/1354228 26 JAN 60
717803	ANNULÉE 25 JAN 60 LA SITE DE MONTREAL	350 276		10		10	X		99		10	59/1960/1354228 26 JAN 60
717804	ANNULÉE ANTONIO GAGLIARDI 6703 BOUL MONK	351 273		900			900		120		900	59/1960/1354228 26 JAN 60
717805	ANNULÉE 25 JAN 60 LA SITE DE MONTREAL	353 275		10		10	X		99		10	59/1960/1354228 26 JAN 60

VALUATION ROLL OF IMMOVABLE PROPERTIES FOR THE PERIOD COMMENCING MAY 1ST 1959

RUE - STREET

QUARTIER - WARD
PAR DE ST LAURENT

ARRONDISSEMENT - ELECTORAL DISTRICT
153

NO DE COMPTE ACCOUNT NO.	EMPLACEMENT DE L'IMMEUBLE LOCATION OF PROPERTY	CADASTRE - SUBDIVISION	ENTRETIEN DES TROTTOIRS POS. DE FRONT	VALEUR (DOLLARS SEULEMENT) VALUE (DOLLARS ONLY)		VOTES VALUS TROTTOIRS SIDEWALKS	CCODE	LEINFORMATION	VALEUR POUR LA TAXE SCOLAIRE VALUE FOR SCHOOL TAX	RÉSOLUTION NO CERTIFICAT NO CERTIFICATE
	NOM ET ADRESSE DU PROPRIÉTAIRE NAME AND ADDRESS OF OWNER	OCCUPATION ET AND DÉNOMINATION	MAINTENANCE OF SIDEWALKS FEET FRONTAGE	TERRAIN LAND	BÂTIMENTS ET AUTRES ITEM BUILDINGS AND OTHER ITEMS					
7173009	LOT BOUL DE L'ACADIE ANNULÉE 26 JAN '60 ANTONIO GAGLIARDI 6703 BOUL MONK	351-234		900			12C		900	<i>E.H. Power Rec</i> 59 1960/357-303 26 JAN 60 11 FEB 60
7173071	LOT BOUL DE L'ACADIE ANNULÉE 26 JAN '60 LA CITE DE MONTREAL	350-274		10		10	9-9E		10	<i>E.H. Power Rec</i> 59 1960/358-305 26 JAN 60 11 FEB 60
7173089	LOT BOUL DE L'ACADIE ANNULÉE 26 JAN '60 ANTONIO GAGLIARDI 6703 BOUL MONK	351-235		900			12C		900	<i>E.H. Power Rec</i> 59 1960/359-304 26 JAN 60 11 FEB 60
7173093	LOT BOUL DE L'ACADIE ANNULÉE 26 JAN '60 MC EAGHAN ST MARKET DEVELOPMENT INC ATT GREENBLATT AND GODINSKY 660 STE CATHERINE W RM 733	350-273 351-236		900			16N		900	<i>E.H. Power Rec</i> 59 1960/360-305 26 JAN 60 11 FEB 60
7173101	LOT BOUL DE L'ACADIE ANNULÉE 26 JAN '60 MC EAGHAN ST MARKET DEVELOPMENT INC ATT GREENBLATT AND GODINSKY 660 STE CATHERINE W RM 733	350-272 351-237		900			16N		900	<i>E.H. Power Rec</i> 59 1960/361-306 26 JAN 60 11 FEB 60
7173111	LOT BOUL DE L'ACADIE ANNULÉE 26 JAN '60 LA CITE DE MONTREAL	350-271		10		10	9-9E		10	<i>E.H. Power Rec</i> 59 1960/362-307 26 JAN 60 11 FEB 60
7173121	LOT BOUL DE L'ACADIE ANNULÉE 26 JAN '60 EURENIA GRIEVE WILLIAMSON EISE OF JOHN RICHARDSON 457 MOUNT STEPHEN WESTMOUNT Q.C.	351-232		900			12E		900	<i>E.H. Power Rec</i> 59 1960/363-308 26 JAN 60 11 FEB 60

VALUATION ROLL OF IMMOVABLE PROPERTIES FOR THE PERIOD COMMENCING MAY 1ST 1959

RUE - STREET

QUARTIER - WARD
D.F. DE ST LAURENT

ARRONDISSEMENT ÉLECTORAL DISTRICT
153

NO DE COMPTE ACCOUNT NO.	EMPLACEMENT DE L'IMMEUBLE LOCATION OF PROPERTY	CADASTRE - SUBDIVISION	ENTRETIEN DES TROTTOIRS POS. DE FRONT	VALEUR (DOLLARS SEULEMENT) - VALUE (DOLLARS ONLY)				VOIES VALES TROTTOIRS SIDEWALKS	CODE	VALEUR POUR LA TAXE SCOLAIRE VALUE FOR SCHOOL TAX	RÉSOLUTION NO CERTIFICAT NO CERTIFICATE
	NOM ET ADRESSE DU PROPRIÉTAIRE NAME AND ADDRESS OF OWNER	OCCUPATION ET AND DÉNOMINATION	MANTENANCE OF SIDEWALKS FEET FRONTAGE	TERRAIN LAND	BÂTIMENTS ET AUTRES ITEM BUILDINGS AND OTHER ITEMS	VALEUR EXEMPTÉ EXEMPT VALUE	VALEUR IMPOSABLE TAXABLE VALUE				
717313	ST BOUL DE L'ACADIE ANNULÉE UNIVERSITY INVESTMENT CORP 692 GRAN TALEN ST RM 208	350 230 351 239 JAN 28 1960			900		900	16N	900	5760 1292-240 EFFECTIVE 11 FEB 1960	
717314	ST BOUL DE L'ACADIE ANNULÉE LA CITE DE MONTRÉAL	350 230 351 240 JAN 28 1960		10		10		99E	10	5760 1292-241 EFFECTIVE 11 FEB 1960	
717315	LOT BOUL DE L'ACADIE ANNULÉE IRENE BONIN VVE DE LEANDRE EYILE BLAIS 145 MURRAY SHERBROOKE QUE	351 240 351 240 JAN 28 1960			900		900	120	900	5760 1292-242 EFFECTIVE 11 FEB 1960	
717316	LOT BOUL DE L'ACADIE ANNULÉE GREEN MAN 650 PARK ST SOUTH 642 PLAZA AMILTON ONT	350 266 351 241 JAN 28 1960			900		900	120	900	5760 1292-243 EFFECTIVE 11 FEB 1960	
717317	LOT BOUL DE L'ACADIE ANNULÉE GREEN MAN 650 PARK ST SOUTH 642 PLAZA AMILTON ONTARIO	350 267 351 242 JAN 28 1960			900		900	120	900	5760 1294-244 EFFECTIVE 28 JAN 1960	
717318	LOT BOUL DE L'ACADIE CITÉ DE MONTRÉAL IRENE VETASSOPOULOU VVE DE ARTHUR MANIATE 1617 ST URBAIN MEILLEUR AMÉNAGEMENT	351 P.60		300 1350		300	1050	120	300 1050	5760 1295-245 EFFECTIVE 11 FEB 1960	

*Exprop
down use
JAN 28 1960*

Vale Role Supp. 1961
See Supp. Roll

VALUATION ROLL OF IMMOVABLE PROPERTIES FOR THE PERIOD COMMENCING MAY 1ST 1959.

RUE - STREET

QUARTIER - WARD

ARRONDISSEMENT ÉLECTORAL DISTRICT

PAR DE ST LAURENT

NO DE COMPTE ACCOUNT NO.	EMPLACEMENT DE L'IMMEUBLE LOCATION OF PROPERTY	CADASTRE - SUBDIVISION	ENTRETIEN DES TROTTOIRS PDS. DE FRONT	VALEUR (DOLLARS SEULEMENT) - VALUE (DOLLARS ONLY)				VOIES PROTÈGES SIDEWALKS	CODE	DÉNOMINATION	VALEUR POUR LA TAXE SCOLAIRE VALUE FOR SCHOOL TAX	RÉSOLUTION NO CERTIFICATE NO
	NOM ET ADRESSE DU PROPRIÉTAIRE NAME AND ADDRESS OF OWNER	OCCUPATION ET DÉNOMINATION	MANTENANCE OF SIDEWALKS FEET FRONTAGE	TERRAIN LAND	BÂTIMENTS ET AUTRES ITEM BUILDINGS AND OTHER ITEMS	VALEUR EXEMPTÉ EXEMPT VALUE	VALEUR IMPOSABLE TAXABLE VALUE					
718013	LOT BOUL. DE L'ACADIE CITÉ DE MONTRÉAL IRENE VLASSOPOLLOU VVE DE ARTHUR MANIATE 1617 ST URBAIN MEILLEUR AMENAGEMENT	351 P. 62		322 3000		320	1050			300 1050		
717819	LOT 422 3792 BOUL. DE L'ACADIE CITÉ DE MONTRÉAL PAUL MONETTE 3792 BOUL. DE L'ACADIE MEILLEUR AMENAGEMENT	351 P. 62 P. 63 P. 64		800 3000	1500 9900	800 2300	12400			800 2300 12400		800 960-61 2300 1017-262 12400 151-760 248-60
718134	PTIE DE 8740 BOUL. DE L'ACADIE CITÉ DE MONTRÉAL ALBERT BOLBIN 7200 HUTCHISON BOGNY 201 MEILLEUR AMENAGEMENT	351 P. 64 P. 65 P. 66 P. 67 1A P. 47 48 49 50 51 52		5500 6100	81200 91900	86700	78000			86700 98000		5760 1320-270 81 FEB 1960
718135	PTIE DE 8740 BOUL. DE L'ACADIE LA CITE DE MONTRÉAL /EXPROPRIÉ POUR RUE/	351 P. 65 P. 66 P. 67		1500 850	26200 15500	27700 16350	16350			27700 16350		5760 1321-287 11 FEB 1960 5760 278-59 27.8.59

165-A

VALUATION ROLL OF IMMOVABLE PROPERTIES FOR THE PERIOD COMMENCING LE 1ER MAI 1959

RUE - STREET

QUARTIER - WARD

ARRONDISSEMENT ÉLECTORAL DISTRICT

PAR DE ST LAURENT

NO DE COMPTE ACCOUNT NO.	EMPLACEMENT DE L'IMMEUBLE LOCATION OF PROPERTY	CADASTRE - SUBDIVISION	ENTRETIEN DES TROTTOIRS POS. DE FRONT	VALEUR (DOLLARS SEULEMENT) - VALUE (DOLLARS ONLY)		VALEUR EXEMPTÉ EXEMPT VALUE	VALEUR IMPOSABLE TAXABLE VALUE	ANNÉE FISCALE EFFECTIVE	CODE	VALEUR POUR LA TAXE SCOLAIRE VALUE FOR SCHOOL TAX	RÉSOLUTION NO CERTIFICATE NO
	NOM ET ADRESSE DU PROPRIÉTAIRE NAME AND ADDRESS OF OWNER	OCCUPATION ET AND DÉNOMINATION	MANTENANCE OF SIDEWALKS FEET FRONTAGE	TERRAIN LAND	BÂTIMENTS ET AUTRES BUILDINGS AND OTHER ITEMS						
718136 Voir Role Supp. Sec Supp. Roll 1960	LOT 3725 DE 3734/32 BOUL. DE L'ACADIE	351 P 57 P 58 69 do 12 P 45 P 46		2950	25150	2950 28100				2950 28100	cert 1695 (28-10-59) a compter du 14-10-59
	LA CITE DE MONTREAL /EXPROPRIÉ POUR RUE/										
718137 Voir Role Supp. Sec Supp. Roll 1960 Voir Role Supp. Sec Supp. Roll 1961	LOT 3722 DE 3734/32 BOUL. DE L'ACADIE	351 P 67 P 68 do 12 P 45 P 46 P 47		3150	0 4200	3150	3150 4350			3150 4350	cert 1696 (28-10-59) a compter du 14-10-59
	CITÉ DE MONTREAL -ALDRE GRAYEL 3732 BOUL. DE L'ACADIE MEILLEUR AMENAGEMENT										

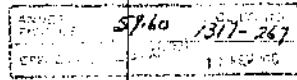

165-B

VALUATION ROLL OF IMMOVABLE PROPERTIES FOR THE PERIOD COMMENCING MAY 1ST 1959

RUE - STREET

QUARTIER - WARD

ARRONDISSEMENT ÉLECTORAL DISTRICT

NO DE COMPTE ACCOUNT NO.	EMPLACEMENT DE L'IMMEUBLE LOCATION OF PROPERTY	CADASTRE - SUBDIVISION	ENTRETIEN DES TROTTOIRS POS. DE FRONT	VALEUR (DOLLARS SEULEMENT) - VALUE (DOLLARS ONLY)				ROUTES, VARIÉTÉ RUE, VARIÉTÉ SIDEWALKS	CODE	DÉNOMINATION	VALEUR POUR LA TAXE SCOLAIRE VALUE FOR SCHOOL TAX	RÉSOLUTION NO CERTIFICAT NO CERTIFICATE
	NOM ET ADRESSE DU PROPRIÉTAIRE NAME AND ADDRESS OF OWNER	OCCUPATION ET AND DÉNOMINATION	MAINTENANCE OF SIDEWALKS FEET FRONTAGE	TERRAIN LAND	BÂTIMENTS ET AUTRES ITEM BUILDINGS AND OTHER ITEMS	VALEUR EXEMPTÉ EXEMPT. VALUE	VALEUR IMPOSABLE TAXABLE VALUE					
718011 Voir Rubr Supp. See Supp. Roll 1961	LOT Boul de L'Acadie CITÉ DE MONTRÉAL MEILLEUR AMÉLIORÉMENT	351 P.61	E	300		300				300		
718158	PTIE DE 8798-92 de L'Acadie CITÉ DE MONTRÉAL MEILLEUR AMÉLIORÉMENT	351 P.62 P.63 P.64	E	2200	Exploité pour un gite	10600				10600	 CA 1960-61 Cert 752 (17-96) Au 24.8.60	

VALUATION ROLL OF IMMOVABLE PROPERTIES FOR THE PERIOD COMMENCING MAY 1ST 1959

RUE - STREET

QUARTIER - WARD

ARRONDISSEMENT ÉLECTORAL DISTRICT

PAR DE ST LAURENT

153

NO DE COMPTE ACCOUNT NO.	EMPLACEMENT DE L'IMMEUBLE LOCATION OF PROPERTY	CADASTRE - SUBDIVISION OCCUPATION ET AND DÉNOMINATION	ENTRETIEN DES TROTTOIRS PDS. DE FRONT MAINTENANCE OF SIDEWALKS FEET FRONTAGE	VALEUR (DOLLARS SEULEMENT) - VALUE (DOLLARS ONLY)				ANNÉES PROTÈGES SIDEWALKS	CODE	DÉNOMINATION	VALEUR POUR LA TAXE SCOLAIRE VALUE FOR SCHOOL TAX	RÉSOLUTION NO CERTIFICATE NO
	NOM ET ADRESSE DU PROPRIÉTAIRE NAME AND ADDRESS OF OWNER			TERRAIN LAND	BÂTIMENTS ET AUTRES BÂTIMENTS AND OTHER ITEMS	VALEUR EXEMPTÉ EXEMPT VALUE	VALEUR IMPOSABLE TAXABLE VALUE					
717319	ST JOUL DE L'ACADIE	351-61										
	HENS VLAASORPULSU VVE EE ACTI JR MANIATE 1617 ST URBAIN											
717319	8799 BOUL DE L'ACADIE	351-62										
	PAUL VELETTE 8792 BOUL DE L'ACADIE											
717300	8719 BOUL DE L'ACADIE	351-64										
	ALBERT BOLELL 7200 HUTCHISON RD											
717321	8734/32 BOUL DE L'ACADIE	351-67										
	ALBEOE GRAVEL 8732 BOUL DE L'ACADIE											

Voir Role Supp
Des Supp. Roll 1960

Voir Role Supp
Des Supp. Roll 1960

11250
Transferte au folio 165-A

3000 2500
Transferte au folio 165-A

annulé et porte sur 718134-35 folio 165-A
5600 107100 113000

ANNÉE FISCALE	59-60	553.40
EFFECTIVE	11-5-59	27.8.59

annulé et porte sur 718156-37 folio 165-A
6750 33350 40100

ANNÉE FISCALE	59-60	300.00
EFFECTIVE	11-5-59	21.1.59

VALUATION ROLL OF IMMOVABLE PROPERTIES FOR THE PERIOD COMMENCING MAY 1ST 1959

RUE - STREET

QUARTIER - WARD

ARRONDISSEMENT ÉLECTORAL DISTRICT

PAR DE ST. LAURENT

153

NO DE COMPTE ACCOUNT NO	EMPLACEMENT DE L'IMMEUBLE LOCATION OF PROPERTY		CADASTRE - SUBDIVISION OCCUPATION ET AND DÉNOMINATION	ENTRETIEN DES TROTTOIRS POS. DE FRONT MAINTENANCE OF SIDEWALKS FEET FRONTAGE	VALEUR (DOLLARS SEULEMENT) - VALUE (DOLLARS ONLY)		VOTEURS ÉLECTEURS CODE	VOTEURS ÉLECTEURS DÉNOMINATION	VALEUR POUR LA TAXE SCOLAIRE VALUE FOR SCHOOL TAX	RÉSOLUTION NO CERTIFICATE NO
	NOM ET ADRESSE DU PROPRIÉTAIRE NAME AND ADDRESS OF OWNER				TERRAIN LAND	BÂTIMENTS ET AUTRES ITEM BUILDINGS AND OTHER ITEMS				
717822	LOT / 8728 BOUL DE LACADIE		351 77							
	LA CITE DE MONTREAL ALFRED BAYARD 8228 BOUL DE LACADIE		71 72							
	LA CITE DE MONTREAL								3100	cert 1693 (29-10-59) à compter du 14-10-59
	8228 BOUL DE LACADIE					Verse dans la rue 3100 3100 40700 13800 X 42300			13800	
717823	LOT / 8723 BLVD DE LACADIE		351 73							
	LA CITE DE MONTREAL		74 40 41							
	LA CITE DE MONTREAL MEDANISTER					Verse dans la rue 4550 2350 7400 ✓ 7000			4550	cert 1694 (29-10-59) à compter du 14-10-59
	8723 BOUL DE LACADIE									
717824	8717 BLVD DE LACADIE		351 75							
	LA CITE DE MONTREAL		76 77 35 38							
	LA CITE DE MONTREAL MEDANISTER					Verse dans la rue 5450 21750 17200 17000			5450	cert 816 (9-10-59)
	8717 BOUL DE LACADIE									
717825	8704 BOUL DE LACADIE		351 77							
	LA CITE DE MONTREAL		78							
	LA CITE DE MONTREAL MEDANISTER					Verse dans la rue 4750 8350 10100 13100			4750	cert 817 (9-10-59)
	8704 BOUL DE LACADIE								13100	cert 817 (9-10-59)
	CITY pour rue									
					1363880	1087900	201320	1265200	4097337	
					1363880	1087900	201320	1265200	2451580	

ANNÉE FISCALE	59-60	CERT. NO	770
EFFECTIVE	11-5-59		27.859

ANNÉE FISCALE	59-60	CERT. NO	771
EFFECTIVE	11-5-59		27.859

ANNÉE FISCALE	59-60	CERT. NO	772
EFFECTIVE	11-5-59		27.859

ANNÉE FISCALE	59-60	CERT. NO	773
EFFECTIVE	11-5-59		27.859

VALUATION ROLL OF IMMOVABLE PROPERTIES FOR THE PERIOD COMMENCING MAY 1ST 1959

RUE - STREET

QUARTIER - WARD

ARRONDISSEMENT ÉLECTORAL DISTRICT

PAR DE ST LAURENT

153

NO DE COMPTE ACCOUNT NO.	EMPLACEMENT DE L'IMMEUBLE LOCATION OF PROPERTY	CADASTRE - SUBDIVISION	ENTRETIEN DES TROTTOIRS PDS. DE FRONT	VALEUR (DOLLARS SEULEMENT) VALUE (DOLLARS ONLY)		DÉSIGNATION DENOMINATION	VALEUR POUR LA TAXE SCOLAIRE VALUE FOR SCHOOL TAX	RÉSOLUTION NO CERTIFICAT NO
	NOM ET ADRESSE DU PROPRIÉTAIRE NAME AND ADDRESS OF OWNER	OCCUPATION ET AND DÉNOMINATION	MANTENANCE OF SIDEWALKS FEET FRONTAGE	TERRAIN LAND	BÂTIMENTS ET AUTRES ICI BUILDINGS AND OTHER ITEMS			
710503 <i>Volz Role Supp. See Supp. Roll 1960</i>	LOT BOUL DE L'ACADIE THE SUBURBAN LAND CO C/O G ELLIOTT 465 ST JEAN STREET AND LANE EXEMPT ON LOT 357	350-21 JAN 26 1960	E	/		X	96E	L. CR5. 0 5760 1323-713
710504 <i>Volz 7/8/07</i>	LOT BOUL DE L'ACADIE THE SUBURBAN LAND CO C/O G ELLIOTT 465 ST JEAN MARCHE PUBLIC NOM 22/1-146 PART OF BURNHAM AVE	350-224	E				96E	CR5
710505 <i>Volz 7/8/07</i>	LOT BOUL DE L'ACADIE THE SUBURBAN LAND CO C/O G ELLIOTT 465 ST JEAN MARCHE PUBLIC NOM 22/1-146 PART OF STUART AVE	350-2102	E				96E	CR5
710506 <i>Volz 7/8/07</i>	LOT BOUL DE L'ACADIE THE SUBURBAN LAND CO C/O G ELLIOTT 465 ST JEAN MARCHE PUBLIC NOM 22/1-146 PART OF BEAUHARNOIS AVE	350-1130 ANNULÉ JAN 26 1960 Part. Bou. De L'Acadie	E	/			96E 96E	CR5 71 5760 1323-713
710507	LOT BOUL DE L'ACADIE THE SUBURBAN LAND CO C/O G ELLIOTT 465 ST JEAN PART OF BOUL DE L'ACADIE	350-101 ANNULÉ JAN 26 1960	E	/		X	96E	CR5. 0 5760 1324-274

VALUATION ROLL OF IMMOVABLE PROPERTIES FOR THE PERIOD COMMENCING MAY 1ST 1959

RUE - STREET

QUARTIER - WARD

ARRONDISSEMENT ÉLECTORAL DISTRICT

PAR DE ST LAURENT

153

NO DE COMPTE ACCOUNT NO.	EMPLACEMENT DE L'IMMEUBLE LOCATION OF PROPERTY	CADASTRE - SUBDIVISION	ENTRETIEN DES TROTTOIRS POS. DE FRONT	VALEUR (DOLLARS SEULEMENT) - VALUE (DOLLARS ONLY)				VALUES IN U.S. DOLLARS SIDEWALKS	CODE	DÉSIGNATION	VALEUR POUR LA TAXE SCOLAIRE VALUE FOR SCHOOL TAX	RÉSOLUTION NO CERTIFICATE NO
	NOM ET ADRESSE DU PROPRIÉTAIRE NAME AND ADDRESS OF OWNER	OCCUPATION ET DÉNOMINATION	MANTENANCE OF SIDEWALKS FEET FRINGEAGE	TERRAIN LAND	BÂTIMENTS ET AUTRES BÂTIMENTS AND OTHER ITEMS	VALEUR EXEMPTÉ EXEMPT VALUE	VALEUR IMPOSABLE TAXABLE VALUE					
710508	LOT BOUL DE L ACADIE THE SUBURBAN LAND CO C 78 G ELLIOTT 465 ST JEAN MARCHE PUBLIQUE NOM 22/11/46 PART OF BIRNAN AVE	350 164										225
710509	LOT BOUL DE L ACADIE THE SUBURBAN LAND CO C 78 G ELLIOTT 465 ST JEAN MARCHE PUBLIQUE NOM 22/11/46 PART OF STUART AVE	350 237										225
710510	LOT BOUL DE L ACADIE THE SUBURBAN LAND CO C 78 G ELLIOTT 465 ST JEAN MARCHE PUBLIQUE NOM 22/11/46 PART OF LEGENDE AVE	350 265 <i>(for)</i>										225 1325.975
710511	LOT BOUL DE L ACADIE THE SUBURBAN LAND CO C 78 G ELLIOTT 465 ST JEAN PART OF BOUL DE L ACADIE	350 289										225 1326.976

Jan 718107

Jan 718107

ANNULÉ JAN 26 1960
Part of Parc de L'Acadie

Emploi pour voir JAN 26 1960

ANNÉE FISCALE 5960 EFFETIVE 2E

ANNÉE FISCALE 5960 EFFETIVE

VALUATION ROLL OF IMMOVABLE PROPERTIES FOR THE PERIOD COMMENCING MAY 1ST 1959

RUE - STREET

QUARTIER - WARD

ARRONDISSEMENT ÉLECTORAL DISTRICT

PAR DE ST LAURENT

153

NO DE COMPTE ACCOUNT NO.	EMPLACEMENT DE L'IMMEUBLE LOCATION OF PROPERTY	CADASTRE - SUBDIVISION		ENTRETIEN DES TROTTOIRS POS. DE FRONT	VALEUR (DOLLARS SEULEMENT) - VALUE (DOLLARS ONLY)			VOIES UNITS FRONTIERS SIDEWALKS	CODE	DÉSIGNATION	VALEUR POUR LA TAXE SCOLAIRE VALUE FOR SCHOOL TAX	RÉSOLUTION NO CERTIFICAT NO CERTIFICATE NO
	NOM ET ADRESSE DU PROPRIÉTAIRE NAME AND ADDRESS OF OWNER	OCCUPATION ET DÉNOMINATION	MANTENANCE OF SIDEWALKS FEET FRONTAGE	TERRAIN LAND	BÂTIMENTS ET AUTRES ITEM BUILDINGS AND OTHER ITEMS	VALEUR EXEMPTÉ EXEMPT VALUE	VALEUR IMPOSABLE TAXABLE VALUE					
710512 <i>June 7/8/07</i>	LOT BOUL DE L'ACADIE	350	2342									
	THE SUBURBAN LAND CO											
	C/O G ELLIOTT 465 ST JEAN											
	MARCHE PUBLIC NOM 2271-145 PART OF BIENAM AVE											
710513 <i>June 7/8/07</i>	LOT BOUL DE L'ACADIE	350	2398									
	THE SUBURBAN LAND CO											
	C/O G ELLIOTT 465 ST JEAN											
	MARCHE PUBLIC NOM 2271-145 PART OF STUART AVE											
710514	LOT BOUL DE L'ACADIE	350	P423									
	THE SUBURBAN LAND CO											
	C/O G ELLIOTT 465 ST JEAN											
	MARCHE PUBLIC NOM 2271-146 PART OF CHABANEL AVE PART OF BOUL DE L'ACADIE											
710515	LOT BOUL DE L'ACADIE	350	447									
	THE SUBURBAN LAND CO											
	C/O G ELLIOTT 465 ST JEAN											
	PART OF BOUL DE L'ACADIE											
710516 <i>June 7/8/07</i>	LOT BOUL DE L'ACADIE	350	530									
	THE SUBURBAN LAND CO											
	C/O G ELLIOTT 465 ST JEAN											
	MARCHE PUBLIC NOM 2271-146 PART OF BIENAM AVE											

*Emplois
particuliers*

ANNEXE 5960 1327-277
22 JAN 11 1959

ANNEXE 5960 1328-278

VALUATION ROLL OF IMMOVABLE PROPERTIES FOR THE PERIOD COMMENCING MAY 1ST 1959

RUE - STREET

QUARTIER - WARD

ARRONDISSEMENT ÉLECTORAL DISTRICT

PAR DE ST LAURENT

153

NO DE COMPTE ACCOUNT NO.	EMPLACEMENT DE L'IMMEUBLE LOCATION OF PROPERTY	CADASTRE - SUBDIVISION	ENTRETIEN DES TROTOIRS POS. DE FRONT	VALEUR (DOLLARS SEULEMENT) : VALUE (DOLLARS ONLY)				MARGES MARGES SIDEWALKS	CODE	DÉNOMINATION	VALEUR POUR LA TAXE SCOLAIRE VALUE FOR SCHOOL TAX	RÉSOLUTION NO CERTIFICAT NO CERTIFICATE NO
	NOM ET ADRESSE DU PROPRIÉTAIRE NAME AND ADDRESS OF OWNER	OCCUPATION ET AND DÉNOMINATION	MAINTIENANCE OF SIDEWALKS FEET FRONTAGE	TERRAIN LAND	BÂTIMENTS ET AUTRES ITEM BUILDINGS AND OTHER ITEMS	VALEUR EXEMPTÉ EXEMPT VALUE	VALEUR IMPOSABLE TAXABLE VALUE					
710517	LOT BOUL DE L ACADIE THE SUBURBAN LAND CO C/O G ELLIOTT 465 ST JEAN MARCHE PUBLIC NOM 22/11/46 PART DE STUART AVE	350 552										
710518	LOT BOUL DE L ACADIE THE SUBURBAN LAND CO C/O G ELLIOTT 465 ST JEAN MARCHE PUBLIC NOM 22/11/46 PART DE BOUL DE L ACADIE	350 P581										
710519	LOT BOUL DE L ACADIE THE SUBURBAN LAND CO C/O G ELLIOTT 465 ST JEAN PART OF BOUL DE L ACADIE <i>from Boul Acadie</i>	350 P605										
710520	LOT BOUL DE L ACADIE THE SUBURBAN LAND CO C/O G ELLIOTT 465 ST JEAN MARCHE PUBLIC NOM 22/11/46 PART OF BIRNAM AVE	350 P658										
710521	LOT BOUL DE L ACADIE THE SUBURBAN LAND CO C/O G ELLIOTT 465 ST JEAN PART OF PORT ROYAL AVE <i>from Boul Acadie</i>	350 P739										

voir 718101

ANNULEE
JAN 26 1960

5960 1330-280
5960 1516-454
3-360 5-460
cel 5960 de 1959

60-61 827
28960 1910-60

60-61 828
28960 1910-60

171

VALUATION ROLL OF IMMOVABLE PROPERTIES FOR THE PERIOD COMMENCING MAY 1ST 1959

RUE - STREET

QUARTIER - WARD

ARRONDISSEMENT ÉLECTORAL DISTRICT

DAR DE ST LAURENT

153

NO DE COMPTE ACCOUNT NO.	EMPLACEMENT DE L'IMMEUBLE LOCATION OF PROPERTY	CADASTRE - SUBDIVISION OCCUPATION ET AND DÉNOMINATION	ENTRETIEN DES TROTTOIRS POS. DE FRONT	VALEUR (DOLLARS SEULEMENT) - VALUE (DOLLARS ONLY)				VOIES-VARIS TROTTOIRS SIDEWALKS	CODE	VÉHICULES DE DÉNOMINATION	VALEUR POUR LA TAXE SCOLAIRE VALUE FOR SCHOOL TAX	RÉSOLUTION NO CERTIFICAT NO CERTIFICATE
	NOM ET ADRESSE DU PROPRIÉTAIRE NAME AND ADDRESS OF OWNER		MAINTENANCE OF SIDEWALKS FEET FRONTAGE	TERRAIN LAND	BÂTIMENTS ET AUTRES ITEM BUILDINGS AND OTHER ITEMS	VALEUR EXEMPTÉ EXEMPT VALUE	VALEUR IMPOSABLE TAXABLE VALUE					
710522	LOT BOUL DE L ACADIE THE SUBURBAN LAND CO C/O G ELLIOTT 465 ST JEAN PART OF BOUL DE L ACADIE SANS. & POS. FRONTAGE COM. pour Boul Acadie	350 P763		1.		+ X	1		96E		1. CR5. 71 5960 158-756 3360 5-460 5960 158-756 3360 5-460 Cell 718-919 (9-11-60)	
710523	LOT BOUL DE L ACADIE THE SUBURBAN LAND CO C/O G ELLIOTT 465 ST JEAN PART OF BIRNAM AVE.	350 816		1.		+ X	1		96E		1. CR5. 2 Cell 911-921 (9-11-60)	
710524	LOT BOUL DE L ACADIE THE SUBURBAN LAND CO C/O G ELLIOTT 465 ST JEAN PART OF STUART AVE	350 P869		1.		+ X	1		96E		1. CR5. Pa 6611-2879 287.64, 910 20	
710525	LOT BOUL DE L ACADIE THE SUBURBAN LAND CO C/O G ELLIOTT 465 ST JEAN PART OF PRIDEAUX ST	350 897		1.		+ X	1		96E		1. CR5. Pa Cell 926-925 (9-11-60)	
710526	LOT BOUL DE L ACADIE THE SUBURBAN LAND CO C/O G ELLIOTT 465 ST JEAN PART OF BOUL DE L ACADIE	350 910		1.		+ X	1		96E		1. CR5. 5 Cell 926-925 (9-11-60)	

VALUATION ROLL OF IMMOVABLE PROPERTIES FOR THE PERIOD COMMENCING MAY 1ST 1959

RUE - STREET

QUARTIER - WARD

ARRONDISSEMENT ÉLECTORAL DISTRICT

DAR DE ST LAURENT

153

NO DE COMPTE ACCOUNT NO.	EMPLACEMENT DE L'IMMEUBLE LOCATION OF PROPERTY	CADASTRE - SUBDIVISION		ENTRETIEN DES TROTTOIRS POS. DE FRONT	VALEUR (DOLLARS SEULEMENT) - VALUE (DOLLARS ONLY)				VOIES PROTECTOR SIDEWALKS	CODE	DÉNOMINATION	VALEUR POUR LA TAXE SCOLAIRE VALUE FOR SCHOOL TAX	RÉSOLUTION NO CERTIFICAT NO
	NOM ET ADRESSE DU PROPRIÉTAIRE NAME AND ADDRESS OF OWNER	OCCUPATION ET AND DÉNOMINATION	MANTENANCE OF SIDEWALKS FRONT FRONTAGE	TERRAIN LAND	BÂTIMENTS ET AUTRES ITEM BUILDINGS AND OTHER ITEMS	VALEUR EXEMPTÉ EXEMPT VALUE	VALEUR IMPOSABLE TAXABLE VALUE						
710527	LOT BOUL DE L ACADIE THE SUBURBAN LAND CO C/O G ELLIOTT 465 ST JEAN PART OF BIRNAM AVE	350 937								96E			<i>CRS D</i> <i>cut 926-927</i> <i>(9-11-60)</i>
710528	LOT BOUL DE L ACADIE THE SUBURBAN LAND CO C/O G ELLIOTT 465 ST JEAN PART OF STUART AVE	350 961								96E			<i>CRS D</i> <i>cut 928-929</i> <i>(9-11-60)</i>
710529	LOT BOUL DE L ACADIE THE SUBURBAN LAND CO C/O G ELLIOTT 465 ST JEAN PART OF STUART AVE BEAUHARNOIS CREMAZIE BIRNAM	350 971								96E			<i>CRS D</i> <i>cut 930-931</i> <i>(9-11-60)</i>

VALUATION ROLL OF IMMOVABLE PROPERTIES FOR THE PERIOD COMMENCING MAY 1ST 1959

RUE - STREET

QUARTIER - WARD

ARRONDISSEMENT ÉLECTORAL DISTRICT

CAR DE ST LAURENT

153

NO DE COMPTE ACCOUNT NO.	EMPLACEMENT DE L'IMMEUBLE LOCATION OF PROPERTY	CADASTRE - SUBDIVISION		ENTRETIEN DES TROTTOIRS PDS. DE FRONT	VALEUR (DOLLARS SEULEMENT) - VALUE (DOLLARS ONLY)				VOIES TROTTOIRS SIDEWALKS	CODE	RÉPARTITION	VALEUR FOUR LA TAXE SCOLAIRE VALUE FOR SCHOOL TAX	RÉSOLUTION NO CERTIFICAT NO
	NOM ET ADRESSE DU PROPRIÉTAIRE NAME AND ADDRESS OF OWNER	OCCUPATION ET DÉNOMINATION	MANTENANCE OF SIDEWALKS FEET FRONTAGE	TERRAIN LAND	BÂTIMENTS ET AUTRES BÂTIMENTS AND OTHER ITEMS	VALEUR EXEMPTÉ EXEMPT VALUE	VALEUR IMPOSABLE TAXABLE VALUE						
	BOUL CREMAZIE OUEST												
710530	LOT BIRNAM	350	251										
	LA CITE DE MONTREAL												CLB
	MARCHE PUBLIC NOM 22/11/46												
710531	LOT BIRNAM	350	33		900		900				900		CLB
	LA CITE DE MONTREAL												
	MARCHE PUBLIC NOM 22/11/46												
710532	LOT BIRNAM	350	45		900		900				900		CLB
	LA CITE DE MONTREAL												
	MARCHE PUBLIC NOM 22/11/46												
710533	LOT BIRNAM	350	42		900		900				900		CLB
	LA CITE DE MONTREAL												
	MARCHE PUBLIC												
	NUMERIQUE 22/11/46												
710534	LOT BIRNAM	350	47		900		900				900		CLB
	LA CITE DE MONTREAL												
	MARCHE PUBLIC												
	NUMERIQUE 22/11/46												
710535	LOT BIRNAM	350	46		900		900				900		CLB
	LA CITE DE MONTREAL												
	MARCHE PUBLIC												
	NUMERIQUE 22/11/46												

Voit 71807

Voit 71807

Voit 71807

Voit 71807

Voit 71807

Voit 71807

VALUATION ROLL OF IMMOYABLE PROPERTIES FOR THE PERIOD COMMENCING MAY 1ST 1959

RUE - STREET

QUARTIER - WARD

ARRONDISSEMENT ELECTORAL DISTRICT

PARC DE ST LAURENT

153

NO DE COMPTE ACCOUNT NO.	EMPLACEMENT DE L'IMMEUBLE LOCATION OF PROPERTY	CADASTRE - SUBDIVISION		ENTRETIEN DES TROTTOIRS PES. DE FRONT MAINTENANCE OF SIDEWALKS FEET FRONTAGE	VALEUR (DOLLARS SEULEMENT) VALUE (DOLLARS ONLY)			VOIES PAVES PAVED STREETS SIDEWALKS	CODE	DENOMINATION	VALEUR POUR LA TAXE SCOLAIRE VALUE FOR SCHOOL TAX	RESOLUTION NO CERTIFICAT NO CERTIFICATE
	NOM ET ADRESSE DU PROPRIETAIRE NAME AND ADDRESS OF OWNER	OCCUPATION ET AND DENOMINATION	TERRAIN LAND		BATIMENTS ET AUTRES BUILDINGS AND OTHER IMPROVEMENTS	VALEUR EXEMPTEE EXEMPT VALUE	VALEUR IMPOSABLE TAXABLE VALUE					
7105361	LOT BIRNAM	350	45									
	LA CITE DE MONTREAL				900		900		995		900	125
	MARCHE PUBLIC											
	ROMBESQUE 22/11/46											
7105374	LOT BIRNAM	350	44									
	LA CITE DE MONTREAL				900		900		995		900	125
	MARCHE PUBLIC											
	ROMBESQUE 22/11/46											
7105384	LOT BIRNAM	350	43									
	LA CITE DE MONTREAL				900		900		995		900	125
	MARCHE PUBLIC											
	ROMBESQUE 22/11/46											
7105395	LOT BIRNAM	350	42									
	LA CITE DE MONTREAL				900		900		995		900	125
	MARCHE PUBLIC											
	ROMBESQUE 22/11/46											
7105401	LOT BIRNAM	350	41									
	LA CITE DE MONTREAL				900		900		995		900	125
	MARCHE PUBLIC											
	ROMBESQUE 22/11/46											
7105411	LOT BIRNAM	350	40									
	LA CITE DE MONTREAL				900		900		995		900	125
	MARCHE PUBLIC											
	ROMBESQUE 22/11/46											

VALUATION ROLL OF IMMOVABLE PROPERTIES FOR THE PERIOD COMMENCING MAY 1ST 1959

RUE - STREET

QUARTIER WARD

ARRONDISSEMENT ÉLECTORAL DISTRICT

PAR DE ST LAURENT

153

NO DE COMPTE ACCOUNT NO.	EMPLACEMENT DE L'IMMEUBLE LOCATION OF PROPERTY	CADASTRE - SUBDIVISION		ENTRETIEN DES TROTTOIRS POS. DE FRONT	VALEUR (DOLLARS SEULEMENT) - VALUE (DOLLARS ONLY)			VOIES VALEES TROTTOIRS SIDEWALKS	CODE	DÉSIGNATION	VALEUR POUR LA TAXE SCOLAIRE VALUE FOR SCHOOL TAX	RÉSOLUTION NO CERTIFICAT CERTIFICATE NO
	NOM ET ADRESSE DU PROPRIÉTAIRE NAME AND ADDRESS OF OWNER	NUMÉRIQUE ET DÉSIGNATION	M	M	TERRAIN LAND	BÂTIMENTS ET AUTRES ITEM BUILDINGS AND OTHER ITEMS	VALEUR EXEMPTÉ EXEMPT VALUE					
7105425	LOT BIRNAM	350	35									
	LA CITE DE MONTREAL				900		900		99E		900	228
	MARCHE PUBLIC											
	NOMOLOGUE 22/11/46											
7105435	LOT BIRNAM	350	36									
	LA CITE DE MONTREAL				900		900		99E		900	228
	MARCHE PUBLIC											
	NOMOLOGUE 22/11/46											
7105445	LOT BIRNAM	350	37									
	LA CITE DE MONTREAL				900		900		99E		900	228
	MARCHE PUBLIC											
	NOMOLOGUE 22/11/46											
7105455	LOT BIRNAM	350	36									
	LA CITE DE MONTREAL				900		900		99E		900	228
	MARCHE PUBLIC											
	NOMOLOGUE 22/11/46											
7105465	LOT BIRNAM	350	35									
	LA CITE DE MONTREAL				900		900		99E		900	228
	MARCHE PUBLIC											
	NOMOLOGUE 22/11/46											
7105475	LOT BIRNAM	350	34									
	LA CITE DE MONTREAL				900		900		99E		900	228
	MARCHE PUBLIC											
	NOMOLOGUE 22/11/46											

Voie 718107

Voie 718107

Voie 718107

Voie 718107

Voie 718107

Voie 718107

VALUATION ROLL OF IMMOVABLE PROPERTIES FOR THE PERIOD COMMENCING MAY 1ST 1959

RUE - STREET

QUARTIER - WARD
PAR DE ST LAURENT

ARRONDISSEMENT ÉLECTORAL DISTRICT
153

NO DE COMPTE ACCOUNT NO.	EMPLACEMENT DE L'IMMEUBLE LOCATION OF PROPERTY	CADASTRE - SUBDIVISION		ENTRETIEN DES TROTTOIRS POS. DE FRONT MAINTENANCE OF SIDEWALKS FEET FRONTAGE	VALEUR (DOLLARS SEULEMENT) - VALUE (DOLLARS ONLY)				VALEUR POUR LA TAXE SCOLAIRE VALUE FOR SCHOOL TAX	RÉSOLUTION NO CERTIFICAT NO
	NOM ET ADRESSE DU PROPRIÉTAIRE NAME AND ADDRESS OF OWNER	OCCUPATION ET DÉNOMINATION	TERRAIN LAND		BÂTIMENTS ET AUTRES ÎTRES BUILDINGS AND OTHER ITEMS	VALEUR EXEMPTÉ EXEMPT VALUE	VALEUR IMPOSABLE TAXABLE VALUE	COOE		
7105484	LOT BIRNAM LA CITE DE MONTREAL MARCHE PUBLIC HOMOLOGUE 22/11/46 BEAULABRQUIS	350	32		900		900	995	900	105
7105494	LOT BIRNAM LA CITE DE MONTREAL MARCHE PUBLIC HOMOLOGUE 22/11/46	350	103		900		900	995	900	105
7105504	LOT BIRNAM LA CITE DE MONTREAL MARCHE PUBLIC HOMOLOGUE 22/11/46	350	102		900		900	995	900	105
7105514	LOT BIRNAM LA CITE DE MONTREAL MARCHE PUBLIC HOMOLOGUE 22/11/46	350	101		900		900	995	900	105
7105524	LOT BIRNAM LA CITE DE MONTREAL MARCHE PUBLIC HOMOLOGUE 22/11/46	350	100		900		900	995	900	105
7105534	LOT BIRNAM LA CITE DE MONTREAL MARCHE PUBLIC HOMOLOGUE 22/11/46	350	179		900		900	995	900	105

Voit 718107

Voit 718107

Voit 718107

Voit 718107

Voit 718107

Voit 718107

VALUATION ROLL OF IMMOVABLE PROPERTIES FOR THE PERIOD COMMENCING MAY 1ST 1959

RUE STREET

QUARTIER - WARD

ARRONDISSEMENT ÉLECTORAL DISTRICT

CAP DE ST LAURENT

153

NO DE COMPTE ACCOUNT NO.	EMPLACEMENT DE L'IMMEUBLE LOCATION OF PROPERTY	CADASTRE - SUBDIVISION		ENTRETIEN DES TROTTOIRS PDS. DE FRONT MAINTENANCE OF SIDEWALKS FLET FRONTAGE	VALEUR (DOLLARS SEULEMENT) - VALUE (DOLLARS ONLY)				VOIES PUBLIQUES SIDEWALKS	CODE	DÉNOMINATION	VALEUR POUR LA TAXE SCOLAIRE VALUE FOR SCHOOL TAX	RÉSOLUTION NO CERTIFICAT NO
	NOM ET ADRESSE DU PROPRIÉTAIRE NAME AND ADDRESS OF OWNER	OCCUPATION ET DÉNOMINATION	TERRAIN LAND		BÂTIMENTS ET AUTRES ITEM BUILDINGS AND OTHER ITEMS	VALEUR EXEMPTÉ EXEMPT VALUE	VALEUR IMPOSABLE TAXABLE VALUE						
710554	LOT BIRNAM LA CITE DE MONTREAL MARCHE PUBLIC NOMOLOGUE 22/11/46	350	178		500		900		99E		900	CLB	
710555	LOT BIRNAM LA CITE DE MONTREAL MARCHE PUBLIC NOMOLOGUE 22/11/46	350	177		500		900		99E		900	CLB	
710556	LOT BIRNAM LA CITE DE MONTREAL MARCHE PUBLIC NOMOLOGUE 22/11/46	350	176		500		900		99E		500	CLB	
710557	LOT BIRNAM LA CITE DE MONTREAL MARCHE PUBLIC NOMOLOGUE 22/11/46	350	175		500		900		99E		900	CLB	
710558	LOT BIRNAM LA CITE DE MONTREAL MARCHE PUBLIC NOMOLOGUE 22/11/46	350	174		500		900		99E		900	CLB	
710559	LOT BIRNAM LA CITE DE MONTREAL MARCHE PUBLIC NOMOLOGUE 22/11/46	350	173		500		900		99E		500	CLB	

Join 7/8/07

Join 7/8/07

Join 7/8/07

Join 7/8/07

Join 7/8/07

Join 7/8/07

VALUATION ROLL OF IMMOVABLE PROPERTIES FOR THE PERIOD COMMENCING MAY 1ST 1959

RUE STREET

QUARTIER WARD

ARRONDISSEMENT ELECTORAL DISTRICT

CARTE DE ST LAURENT

153

NO DE COMPTE ACCOUNT NO.	EMPLACEMENT DE L'IMMEUBLE LOCATION OF PROPERTY	CADASTRE - SUBDIVISION		ENTRETIEN DES TROTTOIRS PDS. DE FRONT	VALEUR (DOLLARS SEULEMENT) - VALUE (DOLLARS ONLY)				VOIES RUE SUEWAYS	CODE	DÉSIGNATION	VALEUR POUR LA TAXE SCOLAIRE VALUE FOR SCHOOL TAX	RÉSOLUTION NO CERTIFICAT CERTIFICATE NO
	NOM ET ADRESSE DU PROPRIÉTAIRE NAME AND ADDRESS OF OWNER	OCCUPATION ET DÉNOMINATION	MAINTENANCE OF SIDEWALKS FEET FRONTAGE	TERRAIN LAND	BÂTIMENTS ET AUTRES BÂTIMENTS BUILDINGS AND OTHER ITEMS	VALEUR EXEMPTÉ EXEMPT VALUE	VALEUR IMPOSABLE TAXABLE VALUE						
<i>Jan 7, 1959</i> 7105605	LOT BIRNAM	350 170											
	LA CITE DE MONTREAL				900		900		995		900	<i>CB</i>	
	MARCHE PUBLIC												
	NOMLOGUE 22/11/46												
<i>Jan 7, 1959</i> 7105624	LOT BIRNAM	350 171											
	LA CITE DE MONTREAL				900		900		995		900	<i>CB</i>	
	MARCHE PUBLIC												
	NOMLOGUE 22/11/46												
<i>Jan 7, 1959</i> 7105626	LOT BIRNAM	350 170											
	LA CITE DE MONTREAL				900		900		995		900	<i>CB</i>	
	MARCHE PUBLIC NOM 22/11/46												
<i>Jan 7, 1959</i> 7105635	LOT BIRNAM	350 168											
	LA CITE DE MONTREAL				900		900		995		900	<i>CB</i>	
	MARCHE PUBLIC NOM 22/11/46												
<i>Jan 7, 1959</i> 7105644	LOT BIRNAM	350 168											
	LA CITE DE MONTREAL				900		900		995		900	<i>CB</i>	
	MARCHE PUBLIC NOM 22/11/46												
<i>Jan 7, 1959</i> 7105651	LOT BIRNAM	350 167											
	LA CITE DE MONTREAL				900		900		995		900	<i>CB</i>	
	MARCHE PUBLIC NOM 22/11/46												

VALUATION ROLL OF IMMOVABLE PROPERTIES FOR THE PERIOD COMMENCING MAY 1ST 1959

RUE - STREET

QUARTIER - WARD

ARRONDISSEMENT ÉLECTORAL - DISTRICT

PAR DE ST LAURENT

153

NO DE COMPTE ACCOUNT NO.	EMPLACEMENT DE L'IMMEUBLE LOCATION OF PROPERTY	CADASTRE - SUBDIVISION		ENTRETIEN DES TROTTOIRS POS. DE FRONT MAINTENANCE OF SIDEWALKS FEET FRONTAGE	VALEUR (DOLLARS SEULEMENT) VALUE (DOLLARS ONLY)				VOIES PUBLIQUES SUBSTANS CODE	DÉNOMINATION	VALEUR POUR LA TAXE SCOLAIRE VALUE FOR SCHOOL TAX	RÉSOLUTION NO CERTIFICAT NO CERTIFICATE
	NOM ET ADRESSE DU PROPRIÉTAIRE NAME AND ADDRESS OF OWNER	OCCUPATION ET DÉNOMINATION	TERRAIN LAND		BÂTIMENTS ET AUTRES ITEMS BUILDINGS AND OTHER ITEMS	VALEUR EXEMPTÉ EXEMPT VALUE	VALEUR IMPOSABLE TAXABLE VALUE	VALEUR EXEMPTÉ EXEMPT VALUE				
710556 <i>Jan 718107</i>	LOT BIRNAM	353	156	E	900		900		995	900	<i>225</i>	
	LA CITE DE MONTREAL MARCHÉ PUBLIC NUMÉRIQUE 22/11/46											
710557 <i>Jan 718107</i>	LOT BIRNAM	353	155	E	900		900		995	900	<i>225</i>	
	LA CITE DE MONTREAL MARCHÉ PUBLIC NUMÉRIQUE 22/11/46											
710558 <i>Jan 718107</i>	LOT BIRNAM	350	154	E	900		900		995	900	<i>225</i>	
	LA CITE DE MONTREAL MARCHÉ PUBLIC NOM 22/11/45											
710560 <i>Jan 718107</i>	LOT BIRNAM	350	153	E	900		900		995	900	<i>225</i>	
	LA CITE DE MONTREAL MARCHÉ PUBLIC NOM 22/11/45											
	LEGENDRE											
710570 <i>Jan 718107</i>	LOT BIRNAM	350	141	E	900		900		995	900	<i>225</i>	
	LA CITE DE MONTREAL MARCHÉ PUBLIC NUMÉRIQUE 22/11/45											
710571 <i>Jan 718107</i>	LOT BIRNAM	350	140	E	900		900		995	900	<i>225</i>	
	LA CITE DE MONTREAL MARCHÉ PUBLIC NOM 22/11/46											

VALUATION ROLL OF IMMOVABLE PROPERTIES FOR THE PERIOD COMMENCING MAY 1ST 1959

RUE - STREET

QUARTIER - WARD

ARRONDISSEMENT ÉLECTORAL DISTRICT

PAR DE ST LAURENT

153

NO DE COMPTE ACCOUNT NO.	EMPLACEMENT DE L'IMMEUBLE LOCATION OF PROPERTY	CADASTRE - SUBDIVISION		ENTRETIEN DES TROTTOIRS PDS. DE FRONT	VALEUR (DOLLARS SEULEMENT) VALUE (DOLLARS ONLY)		USAGES PERMIS PROPOSES SIDEWALKS	CODE	DÉNOMINATION	VALEUR POUR LA TAXE SCOLAIRE VALUE FOR SCHOOL TAX	RÉSOLUTION NO CERTIFICAT NO
	NOM ET ADRESSE DU PROPRIÉTAIRE NAME AND ADDRESS OF OWNER	OCCUPATION ET DÉNOMINATION	MANTENANCE OF SIDEWALKS FEET FRONTAGE	TERRAIN LAND	BÂTIMENTS ET AUTRES BÂTIMENTS AND OTHER ITEMS	VALEUR EXEMPTÉ EXEMPT VALUE					
<i>voir 718107</i>	LOT BIRNAY	350	339								
	LA CITE DE MONTREAL				900		900			900	
	MARCHE PUBLIC NOM 22/11/45										
<i>voir 718107</i>	LOT BIRNAY	350	338								
	LA CITE DE MONTREAL				900		900			900	
	MARCHE PUBLIC HOMOLOGUE 22/11/45										
<i>voir 718107</i>	LOT BIRNAY	350	327								
	LA CITE DE MONTREAL				900		900			900	
	MARCHE PUBLIC HOMOLOGUE 22/11/45										
<i>voir 718107</i>	LOT BIRNAY	350	336								
	LA CITE DE MONTREAL				900		900			900	
	MARCHE PUBLIC NOM 22/11/45										
<i>voir 718107</i>	LOT BIRNAY	350	335								
	LA CITE DE MONTREAL				900		900			900	
	MARCHE PUBLIC NOM 22/11/46										
<i>voir 718107</i>	LOT BIRNAY	350	334								
	LA CITE DE MONTREAL				900		900			900	
	MARCHE PUBLIC HOMOLOGUE 22/11/46										

VALUATION ROLL OF IMMOVABLE PROPERTIES FOR THE PERIOD COMMENCING MAY 1ST 1959

RUE - STREET

QUARTIER - WARD

ARRONDISSEMENT ÉLECTORAL DISTRICT

PAR DE ST LAURENT

153

NO DE COMPTE ACCOUNT NO.	EMPLACEMENT DE L'IMMEUBLE LOCATION OF PROPERTY	CADASTRE - SUBDIVISION		ENTRETIEN DES TROTTOIRS POS. DE FRONT MAINTENANCE OF SIDEWALKS FEET FRONTAGE	VALEUR (DOLLARS SEULEMENT) - VALUE (DOLLARS ONLY)				VOIES UNILAT. TROTTOIRS SIDEWALKS	CODE	DÉNOMINATION	VALEUR POUR LA TAXE SCOLAIRE VALUE FOR SCHOOL TAX	RÉSOLUTION NO CERTIFICAT CERTIFICATE NO
	NOM ET ADRESSE DU PROPRIÉTAIRE NAME AND ADDRESS OF OWNER	OCCUPATION ET DÉNOMINATION	TERRAIN LAND		BÂTIMENTS ET AUTRES ÎTÉM BUILDINGS AND OTHER ITEMS	VALEUR EXEMPTÉ EXEMPT VALUE	VALEUR IMPOSABLE TAXABLE VALUE	VALEUR EXEMPTÉ EXEMPT VALUE					
710578	LOT BIRNAM	350	0331										
	LA CITE DE MONTREAL		0332										
	MARCHE PUBLIC												
	NUMÉRIQUE 22/11/46												
710579	LOT BIRNAM	350	0342										
			0334										
			0333										
			0332										
			0331										
			0330										
			0329										
			0328										
			0327										
	LA CITE DE MONTREAL												
	MARCHE PUBLIC NOM 22/11/45												
710580	LOT BIRNAM	350	0326										
			0326										
	LA CITE DE MONTREAL												
	MARCHE PUBLIC												
	NUMÉRIQUE 22/11/46												
710581	LOT BIRNAM	350	0327										
	LA CITE DE MONTREAL												
	MARCHE PUBLIC												
	NUMÉRIQUE 22/11/46												

voir 718107

voir 718107

voir 718107

voir 718107

VALUATION ROLL OF IMMOVABLE PROPERTIES FOR THE PERIOD COMMENCING MAY 1ST 1959

RUE - STREET

QUARTIER - WARD

ARRONDISSEMENT ÉLECTORAL DISTRICT

PAR DE ST LAURENT

153

NO DE COMPTE ACCOUNT NO.	EMPLACEMENT DE L'IMMEUBLE LOCATION OF PROPERTY	CADASTRE - SUBDIVISION		ENTRETIEN DES TROTTOIRS POS. DE FRONT	VALEUR (DOLLARS SEULEMENT) - VALUE (DOLLARS ONLY)			VOIES TROTTOIRS SIDEWALKS	CODE	DÉNOMINATION	VALEUR POUR LA TAXE SCOLAIRE VALUE FOR SCHOOL TAX	RÉSOLUTION NO CERTIFICATE NO
	NOM ET ADRESSE DU PROPRIÉTAIRE NAME AND ADDRESS OF OWNER	OCCUPATION ET DÉNOMINATION	MANTENANCE OF SIDEWALKS FEET FRONTAGE	TERRAIN LAND	BÂTIMENTS ET AUTRES ITEM BUILDINGS AND OTHER ITEMS	VALEUR EXEMPTÉ EXEMPT VALUE	VALEUR IMPOSABLE TAXABLE VALUE					
7105821	LOT BIRNAM	350	326									
	LA CITE DE MONTREAL			E	900		900		99E		900	085
	MARCHE PUBLIC											
	NOMOLOGUE 22/11/46											
7105835	LOT BIRNAM	350	325									
	LA CITE DE MONTREAL			E	900		900		99E		900	085
	MARCHE PUBLIC											
	NOMOLOGUE 22/11/46											
7105841	LOT BIRNAM	350	324									
	LA CITE DE MONTREAL			E	900		900		99E		900	085
	MARCHE PUBLIC											
	NOMOLOGUE 22/11/46											
7105851	LOT BIRNAM	350	323									
	LA CITE DE MONTREAL			E	900		900		99E		900	085
	MARCHE PUBLIC											
	NOMOLOGUE 22/11/46											
7105861	LOT BIRNAM	350	322									
	LA CITE DE MONTREAL			E	900		900		99E		900	085
	MARCHE PUBLIC											
	NOMOLOGUE 22/11/46											
7105871	LOT BIRNAM	350	321									
	LA CITE DE MONTREAL			E	900		900		99E		900	085
	MARCHE PUBLIC											
	NOMOLOGUE 22/11/46											
	CHARANEL											

Join 718107

Join 718107

Join 718107

Join 718107

Join 718107

Join 718107

VALUATION ROLL OF IMMOVABLE PROPERTIES FOR THE PERIOD COMMENCING MAY 1ST 1959

RUE - STREET

QUARTIER - WARD

ARRONDISSEMENT ÉLECTORAL DISTRICT

PARC DE ST LAURENT

153

NO DE COMPTE ACCOUNT NO.	EMPLACEMENT DE L'IMMEUBLE LOCATION OF PROPERTY	CADASTRE - SUBDIVISION		ENTRETIEN DES TROTTOIRS POS. DE FRONT MAINTENANCE OF SIDEWALKS FEET FRONTAGE	VALEUR (DOLLARS SEULEMENT) - VALUE (DOLLARS ONLY)			VOIES VALES SIDEWALKS	CODE	DÉNOMINATION	VALEUR POUR LA TAXE SCOLAIRE VALUE FOR SCHOOL TAX	RÉSOLUTION NO CERTIFICAT NO CERTIFICATE
	NOM ET ADRESSE DU PROPRIÉTAIRE NAME AND ADDRESS OF OWNER	OCCUPATION ET DÉNOMINATION	TERRAIN LAND		BÂTIMENTS ET AUTRES ITEM BUILDINGS AND OTHER ITEMS	VALEUR EXEMPTÉ EXEMPT VALUE	VALEUR IMPOSABLE TAXABLE VALUE					
<i>Jan 7 19107</i> 7105861	LOT BIRNAM	350	495									
	LA CITE DE MONTREAL			E	900		900		995		900	<i>lib.</i>
	MARCHE PUBLIC HSM 22/11/45											
<i>Jan 7 19107</i> 7105895	LOT BIRNAM	350	496									
	LA CITE DE MONTREAL			E	900		900		995		900	<i>lib.</i>
	MARCHE PUBLIC HSM 22/11/46											
<i>Jan 7 19107</i> 7105905	LOT BIRNAM	350	497									
	LA CITE DE MONTREAL			E	900		900		995		900	<i>lib.</i>
	MARCHE PUBLIC HSM 22/11/46											
<i>Jan 7 19107</i> 7105915	LOT BIRNAM	350	498									
	LA CITE DE MONTREAL			E	900		900		995		900	<i>lib.</i>
	MARCHE PUBLIC HSM 22/11/46											
<i>Jan 7 19107</i> 7105925	LOT BIRNAM	350	499									
	LA CITE DE MONTREAL			E	900		900		995		900	<i>lib.</i>
	MARCHE PUBLIC HSM 22/11/46											
<i>Jan 7 19107</i> 7105935	LOT BIRNAM	350	500									
	LA CITE DE MONTREAL			E	900		900		995		900	<i>lib.</i>
	MARCHE PUBLIC HSM 22/11/46											
<i>Jan 7 19107</i> 7105945	LOT BIRNAM	350	501									
	LA CITE DE MONTREAL			E	900		900		995		900	<i>lib.</i>
	MARCHE PUBLIC HSM 22/11/46											

VALUATION ROLL OF IMMOVABLE PROPERTIES FOR THE PERIOD COMMENCING MAY 1ST 1959

RUE - STREET

QUARTIER - WARD

ARRONDISSEMENT ÉLECTORAL DISTRICT

PAR DE ST LAURENT

153

NO DE COMPTE ACCOUNT NO.	EMPLACEMENT DE L'IMMEUBLE LOCATION OF PROPERTY	CADASTRE - SUBDIVISION		ENTRETIEN DES TROTTOIRS POS. DE FRONT	VALEUR (DOLLARS SEULEMENT) - VALUE (DOLLARS ONLY)				VOIES-PAVÉS TROTTOIRS SIDEWALKS	CODE	DÉNOMINATION	VALEUR POUR LA TAXE SCOLAIRE VALUE FOR SCHOOL TAX	RÉSOLUTION NO CERTIFICAT NO CERTIFICATE
	NOM ET ADRESSE DU PROPRIÉTAIRE NAME AND ADDRESS OF OWNER	OCCUPATION ET AND DÉNOMINATION	MAINTENANCE OF SIDEWALKS FEET FRONTAGE	TERRAIN LAND	BÂTIMENTS ET AUTRES BUILDINGS AND OTHER ITEMS	VALEUR EXEMPTÉ EXEMPT VALUE	VALEUR IMPOSABLE TAXABLE VALUE						
7105051 <i>Join 718107</i>	LOT BIRNAM	350	452										
	LA CITE DE MONTREAL					500	500		05E		500	<i>all</i>	
	MARCHE PUBLIC NOM 22/11/46												
7105045 <i>Join 718107</i>	LOT BIRNAM	350	431										
	LA CITE DE MONTREAL					500	500		05E		500	<i>all</i>	
	MARCHE PUBLIC NOM 22/11/46												
7105027 <i>Join 718107</i>	LOT BIRNAM	350	450										
	LA CITE DE MONTREAL					500	500		05E		500	<i>all</i>	
	MARCHE PUBLIC NOM 22/11/46												
7105081 <i>Join 718107</i>	LOT BIRNAM	350	480										
	LA CITE DE MONTREAL					500	500		05E		500	<i>all</i>	
	MARCHE PUBLIC NOM 22/11/46												
7105095 <i>Join 718107</i>	LOT BIRNAM	350	488										
	LA CITE DE MONTREAL					500	500		05E		500	<i>all</i>	
	MARCHE PUBLIC NOM 22/11/46												
7106005 <i>Join 718107</i>	LOT BIRNAM	350	487										
	LA CITE DE MONTREAL					500	500		05E		500	<i>all</i>	
	MARCHE PUBLIC NOMOLOGUE 22/11/46												
7106031 <i>Join 718107</i>	LOT BIRNAM	350	486										
	LA CITE DE MONTREAL					500	500		05E		500	<i>all</i>	
	MARCHE PUBLIC NOMOLOGUE 22/11/46												

VALUATION ROLL OF IMMOVABLE PROPERTIES FOR THE PERIOD COMMENCING MAY 1ST 1959

RUE - STREET

QUARTIER - WARD

ARRONDISSEMENT ÉLECTORAL DISTRICT

PAR DE ST LAURENT

153

NO DE COMPTE ACCOUNT NO.	EMPLACEMENT DE L'IMMEUBLE LOCATION OF PROPERTY	CADASTRE - SUBDIVISION		ENTRETIEN DES TROTTOIRS POS. DE FRONT MAINTENANCE OF SIDEWALKS FEET FRONTAGE	VALEUR (DOLLARS SEULEMENT) - VALUE (DOLLARS ONLY)			VOIES VERTES TROTTOIRS SIDEWALKS	CODE	DÉSIGNATION	VALEUR POUR LA TAXE SCOLAIRE VALUE FOR SCHOOL TAX	RÉSOLUTION NO CERTIFICAT CERTIFICATE NO
	NOM ET ADRESSE DU PROPRIÉTAIRE NAME AND ADDRESS OF OWNER	OCCUPATION ET DÉNOMINATION	TERRAIN LAND		BÂTIMENTS ET AUTRES ITEM BUILDINGS AND OTHER ITEMS	VALEUR EXEMPTÉ EXEMPT VALUE	VALEUR IMPOSABLE TAXABLE VALUE					
<i>Jan 7 19107</i> 7106031	LOT BIRNAM LA CITE DE MONTREAL MARCHÉ PUBLIC HOMOLOGUE 22/11/46	350	485	E	900		900		995		900	225
<i>Jan 7 19107</i> 7106032	LOT BIRNAM LA CITE DE MONTREAL MARCHÉ PUBLIC HOMOLOGUE 22/11/46	350	484	E	900		900		995		900	225
<i>Jan 7 19107</i> 7106045	LOT BIRNAM LA CITE DE MONTREAL MARCHÉ PUBLIC HOMOLOGUE 22/11/46	350	483	E	900		900		995		900	225
<i>Jan 7 19107</i> 7106055	LOT BIRNAM LA CITE DE MONTREAL MARCHÉ PUBLIC HOMOLOGUE 22/11/46	350	482	E	900		900		995		900	225
<i>Jan 7 19107</i> 7106065	LOT BIRNAM LA CITE DE MONTREAL MARCHÉ PUBLIC HOMOLOGUE 22/11/46	350	481	E	900		900		995		900	225
<i>Jan 7 19107</i> 7106075	LOT BIRNAM LA CITE DE MONTREAL MARCHÉ PUBLIC HOMOLOGUE 22/11/46	350	480	E	900		900		995		900	225

VALUATION ROLL OF IMMOVABLE PROPERTIES FOR THE PERIOD COMMENCING MAY 1ST 1959

RUE - STREET

QUARTIER - WARD

ARRONDISSEMENT ÉLECTORAL DISTRICT

PAR DE ST LAURENT

153

NO. DE COMPTE ACCOUNT NO.	EMPLACEMENT DE L'IMMEUBLE LOCATION OF PROPERTY	CADASTRE - SUBDIVISION		ENTRETIEN DES TROTTOIRS POS. DE FRONT	VALEUR (DOLLARS SEULEMENT) - VALUE (DOLLARS ONLY)			VOIES TROTTOIRS SIDEWALKS	CODE	DÉNOMINATION	VALEUR POUR LA TAXE SCOLAIRE VALUE FOR SCHOOL TAX	RÉSOLUTION NO CERTIFICAT NO.
	NOM ET ADRESSE DU PROPRIÉTAIRE NAME AND ADDRESS OF OWNER	OCCUPATION ET AND DÉNOMINATION	MANTENANCE OF SIDEWALKS FEET FRONTAGE	TERRAIN LAND	BÂTIMENTS ET AUTRES ITEM BUILDINGS AND OTHER ITEMS	VALEUR EXEMPTÉ EXEMPT VALUE	VALEUR IMPOSABLE TAXABLE VALUE					
710607	HOMOLOGUE 22/11/46											
710608	LOT BIRNAM	350	430		500		500		995	500	005	
	LA CITE DE MONTREAL											
	MARCHE PUBLIC											
	HOMOLOGUE 22/11/46											
	LOUVAIN											
710609	LOT BIRNAM	350	657		500		500		995	500	005	
	LA CITE DE MONTREAL											
	MARCHE PUBLIC											
	HOMOLOGUE 22/11/46											
710610	LOT BIRNAM	350	656		500		500		995	500	005	
	LA CITE DE MONTREAL											
	MARCHE PUBLIC											
	HOMOLOGUE 22/11/46											
710611	LOT BIRNAM	350	655		500		500		995	500	005	
	LA CITE DE MONTREAL											
	MARCHE PUBLIC NOM 22/11/46											
710612	LOT BIRNAM	350	654		500		500		995	500	005	
	LA CITE DE MONTREAL											
	MARCHE PUBLIC NOM 22/11/46											
710613	LOT BIRNAM	350	653		500		500		995	500	005	
	LA CITE DE MONTREAL											
	MARCHE PUBLIC NOM 22/11/46											

Voie 718107

Voie 718107

Voie 718107

Voie 718107

Voie 718107

Voie 718107

VALUATION ROLL OF IMMOVABLE PROPERTIES FOR THE PERIOD COMMENCING MAY 1ST 1959

RUE - STREET

QUARTIER - WARD

ARRONDISSEMENT ÉLECTORAL DISTRICT

PAR DE ST LAURENT

153

NO DE COMPTE ACCOUNT NO.	EMPLACEMENT DE L'IMMEUBLE LOCATION OF PROPERTY	CADASTRE - SUBDIVISION		ENTRETIEN DES TROTTOIRS PCS. DE FRONT MAINTENANCE OF SIDEWALKS FEET FRONTAGE	VALEUR (DOLLARS SEULEMENT) - VALUE (DOLLARS ONLY)				VOIES VERTES SIDEWALKS	CODE	DÉSIGNATION	VALEUR POUR LA TAXE SCOLAIRE VALUE FOR SCHOOL TAX	RÉSOLUTION NO CERTIFICAT NO
	NOM ET ADRESSE DU PROPRIÉTAIRE NAME AND ADDRESS OF OWNER	OCCUPATION ET ANO DÉNOMINATION	TERRAIN LAND		BÂTIMENTS ET AUTRES ITEM BUILDINGS AND OTHER ITEMS	VALEUR EXEMPTÉ EXEMPT VALUE	VALEUR IMPOSABLE TAXABLE VALUE						
<i>Jan 7/1957</i> 7106144	LOT BIRNAM	350	650		900		900				900	900	225
	LA CITE DE MONTREAL												
	MARCHE PUBLIC NOM 22/11/46												
<i>Jan 7/1957</i> 7106151	LOT BIRNAM	350	651		900		900				900	900	225
	LA CITE DE MONTREAL												
	MARCHE PUBLIC NOM 22/11/46												
<i>Jan 7/1957</i> 7106161	LOT BIRNAM	350	652		900		900				900	900	225
	LA CITE DE MONTREAL												
	MARCHE PUBLIC												
	HOMOLOGUE 22/11/46												
<i>Jan 7/1957</i> 7106171	LOT BIRNAM	350	653		900		900				900	900	225
	LA CITE DE MONTREAL												
	MARCHE PUBLIC												
	HOMOLOGUE 22/11/46												
<i>Jan 7/1957</i> 7106181	LOT BIRNAM	350	654		900		900				900	900	225
	LA CITE DE MONTREAL												
	MARCHE PUBLIC												
	HOMOLOGUE 22/11/46												
<i>Jan 7/1957</i> 7106191	LOT BIRNAM	350	655		900		900				900	900	225
	LA CITE DE MONTREAL												
	MARCHE PUBLIC												
	HOMOLOGUE 22/11/46												

VALUATION ROLL OF IMMOVABLE PROPERTIES FOR THE PERIOD COMMENCING MAY 1ST 1959

RUE - STREET

QUARTIER - WARD

ARRONDISSEMENT ÉLECTORAL DISTRICT

SAR DE ST LAURENT

153

NO DE COMPTE ACCOUNT NO.	EMPLACEMENT DE L'IMMEUBLE LOCATION OF PROPERTY	CADASTRE - SUBDIVISION	ENTRETIEN DES TROTTOIRS PDS. DE FRONT	VALEUR (DOLLARS SEULEMENT) - VALUE (DOLLARS ONLY)				VOIES PROFONDEUR SÉRIALISÉES	CODE	LÉGISLATION	VALEUR POUR LA TAXE SCOLAIRE VALUE FOR SCHOOL TAX	RÉSOLUTION NO CERTIFICAT NO CERTIFICATE
	NOM ET ADRESSE DU PROPRIÉTAIRE NAME AND ADDRESS OF OWNER	OCCUPATION ET DÉNOMINATION	MAINTENANCE OF SIDEWALKS FEET FRONTAGE	TERRAIN LAND	BÂTIMENTS ET AUTRES ITEMS BUILDINGS AND OTHER ITEMS	VALEUR EXEMPTÉ EXEMPT VALUE	VALEUR IMPOSABLE TAXABLE VALUE					
710620	LOT BIRNAM CANADIAN NATIONAL REALTIES CO C/O W MC LARNON 407 MC GILL ST ROOM 408 C N P RAILWAY C N P RAILWAY	350 646		900			900	16N		900		
710621	LOT BIRNAM NORDIC DEVELOPMENT CORPORATION 6005 COTE DE LIESSE	350 647		450			450	16N		450		
710622	LOT BIRNAM NORDIC DEVELOPMENT CORPORATION 6005 COTE DE LIESSE	350 648		450			450	16N		450		
710628	LOT BIRNAM NORDIC DEVELOPMENT CORPORATION 6005 COTE DE LIESSE	350 649		450			450	16N		450		
710629	LOT BIRNAM NORDIC DEVELOPMENT CORPORATION 6005 COTE DE LIESSE PORT ROYAL	350 P637		20 450			20 450	16N		20 450		
710630	LOT BIRNAM CLARA GARBARINO 349 AVE DE L'ÉPÉE OUTREMONT QUE	350 815		450			450	12C		450		

Annulés et portés au compte 718175 folio 19A

ANNÉE 60-61 830
ÉVALUÉ 28-9-60 19-10-60

60-61 831
28-9-60 19-10-60

60-61 832
28-9-60 19-10-60

60-61 833
28-9-60 19-10-60

VALUATION ROLL OF IMMOVABLE PROPERTIES FOR THE PERIOD COMMENCING MAY 1ST 1959

RUE - STREET

QUARTIER - WARD
DAP DE ST LAURENT

ARRONDISSEMENT ÉLECTORAL DISTRICT
152

NO DE COMPTE ACCOUNT NO.	EMPLACEMENT DE L'IMMEUBLE LOCATION OF PROPERTY	CADASTRE - SUBDIVISION		ENTRETIEN DES TROTTOIRS POS. DE FRONT	VALEUR (DOLLARS SEULEMENT) - VALUE (DOLLARS ONLY)				VOIES ANALYSÉES SUBDIVISIONS	CODE	DÉNOMINATION	VALEUR POUR LA TAXE SCOLAIRE VALUE FOR SCHOOL TAX	RÉSOLUTION NO CERTIFICAT NO
	NOM ET ADRESSE DU PROPRIÉTAIRE NAME AND ADDRESS OF OWNER	OCCUPATION ET DÉNOMINATION	MANTENANCE OF SIDEWALKS FEET FRONTAGE	TERRAIN LAND	BÂTIMENTS ET AUTRES ITEMS BUILDINGS AND OTHER ITEMS	VALEUR EXEMPTÉ EXEMPT VALUE	VALEUR IMPOSABLE TAXABLE VALUE						
710631	LOT BIRNAM CREMAZIE INVESTMENT CORP ATT BEN MORRIS 1010 STE CATHERINE O CH 327	350 814	N		450		450		16	N	450		
710632	LOT BIRNAM CREMAZIE INVESTMENT CORP ATT BEN MORRIS 1010 STE CATHERINE O CH 327	350 813	N		450		450		16	N	450		
710633	LOT BIRNAM FRANK HARRY CARBE 5015 BORDEN	350 812	L		450		450		12	U	450		
710634	LOT BIRNAM NORDIC DEVELOPMENT CORPORATION 6005 COTE DE LIESSE	350 811	N		450		450		16	N	450		
710635	LOT BIRNAM NORDIC DEVELOPMENT CORPORATION 6005 COTE DE LIESSE	350 810	N		450		450		16	N	450		
710636	LOT BIRNAM NORDIC DEVELOPMENT CORPORATION 6005 COTE DE LIESSE	350 809	N		450		450		16	N	450		
710637	LOT BIRNAM NORDIC DEVELOPMENT CORPORATION 6005 COTE DE LIESSE	350 808	N		450		450		16	N	450		

VALUATION ROLL OF IMMOVABLE PROPERTIES FOR THE PERIOD COMMENCING MAY 1ST 1959

RUE - STREET

QUARTIER - WARD

ARRONDISSEMENT ÉLECTORAL DISTRICT

SAR DE ST LAURENT

152

NO DE COMPTE ACCOUNT NO.	EMPLACEMENT DE L'IMMEUBLE LOCATION OF PROPERTY	CADASTRE - SUBDIVISION		ENTRETIEN DES TROTTOIRS POS. DE FRONT	VALEUR (DOLLARS SEULEMENT) VALUE (DOLLARS ONLY)			VOIES VAINES FRONTONS SIDEWALKS	CODE	DÉNOMINATION	VALEUR POUR LA TAXE SCOLAIRE VALUE FOR SCHOOL TAX	RÉSOLUTION NO CERTIFICAT CERTIFICATE NO
	NOM ET ADRESSE DU PROPRIÉTAIRE NAME AND ADDRESS OF OWNER	OCCUPATION ET DÉNOMINATION	MANTENANCE OF SIDEWALKS FEET FRONTAGE		TERRAIN LAND	BÂTIMENTS ET AUTRES ITEM BUILDINGS AND OTHER ITEMS	VALEUR EXEMPTÉ EXEMPT VALUE					
710638	LOT BIRNAM NORDIC DEVELOPMENT CORPORATION 6005 COTE DE LIESSE	350 837	N		450		450	16	N		450	
710639	LOT BIRNAM NORDIC DEVELOPMENT CORPORATION 6005 COTE DE LIESSE	350 836	N		450		450	16	N		450	
710640	LOT BIRNAM NORDIC DEVELOPMENT CORPORATION 6005 COTE DE LIESSE	350 835	N		450		450	16	N		450	
710641	LOT BIRNAM NORDIC DEVELOPMENT CORPORATION 6005 COTE DE LIESSE	350 834	N		450		450	16	N		450	
710642	LOT BIRNAM NORDIC DEVELOPMENT CORPORATION 6005 COTE DE LIESSE	350 833	N		450		450	16	N		450	
710643	LOT BIRNAM NORDIC DEVELOPMENT CORPORATION 6005 COTE DE LIESSE	350 832	N		450		450	16	N		450	
710644	LOT BIRNAM NORDIC DEVELOPMENT CORPORATION 6005 COTE DE LIESSE	350 831	N		450		450	16	N		450	
710645	LOT BIRNAM NORDIC DEVELOPMENT CORPORATION 6005 COTE DE LIESSE	350 830	N		450		450	16	N		450	

VALUATION ROLL OF IMMOVABLE PROPERTIES FOR THE PERIOD COMMENCING MAY 1ST 1959

RUE - STREET

QUARTIER - WARD

ARRONDISSEMENT ELECTORAL DISTRICT

PAR DE ST LAURENT

152

NO DE COMPTE ACCOUNT NO.	EMPLACEMENT DE L'IMMEUBLE LOCATION OF PROPERTY	CADASTRE - SUBDIVISION		ENTRETIEN DES TROTTOIRS POS. DE FRONT	VALEUR (DOLLARS SEULEMENT) - VALUE (DOLLARS ONLY)				MARGES VALETS TROTTOIRS SIDEWALKS	CODE	DENOMINATION	VALEUR POUR LA TAXE SCOLAIRE VALUE FOR SCHOOL TAX	RESOLUTION NO CERTIFICAT NO
	NOM ET ADRESSE DU PROPRIETAIRE NAME AND ADDRESS OF OWNER	OCCUPATION ET DENOMINATION	MANTENANCE OF SIDEWALKS FRONT FRONTAGE	TERRAIN LAND	BATIMENTS ET AUTRES ITEM BUILDINGS AND OTHER ITEMS	VALEUR EXEMPTÉ EXEMPT VALUE	VALEUR IMPOSABLE TAXABLE VALUE						
710646	LOT BIRNAM NORDIC DEVELOPMENT CORPORATION 6005 COTE DE LIESSE	350 799	N		450		450		16	N	450		
710647	LOT BIRNAM NORDIC DEVELOPMENT CORPORATION 6005 COTE DE LIESSE	350 798	N		450		450		16	N	450		
710648	LOT BIRNAM NORDIC DEVELOPMENT CORPORATION 6005 COTE DE LIESSE	350 797	N		450		450		16	N	450		
710649	LOT BIRNAM NORDIC DEVELOPMENT CORPORATION 6005 COTE DE LIESSE	350 796	N		450		450		16	N	450		
710650	LOT BIRNAM IOA ALIAS ADA RICE WID OF LOUIS BERLIN 3092 LINTON AVE APP 4 SAUVE	350 795	L		450		450		12	L	450		
710651	LOT BIRNAM NORDIC DEVELOPMENT CORPORATION 6005 COTE DE LIESSE	350 936	N		450		450		16	N	450		
710652	LOT BIRNAM NORDIC DEVELOPMENT CORPORATION 6005 COTE DE LIESSE	350 935	N		450		450		16	N	450		

VALUATION ROLL OF IMMOVABLE PROPERTIES FOR THE PERIOD COMMENCING MAY 1ST 1959

RUE - STREET

PAR DE QUARTIER WABO
ST LAURENT

ARRONDISSEMENT ÉLECTORAL DISTRICT
152

NO DE COMPTE ACCOUNT NO.	EMPLACEMENT DE L'IMMEUBLE LOCATION OF PROPERTY	CADASTRE - SUBDIVISION	ENTRETIEN DES TROTOIRS PDS. DE FRONT	VALEUR (DOLLARS SEULEMENT) - VALUE (DOLLARS ONLY)				NOTES REMARKS	CODE	DÉNOMINATION	VALEUR POUR LA TAXE SCOLAIRE VALUE FOR SCHOOL TAX	RÉSOLUTION NO CERTIFICAT NO
	NOM ET ADRESSE DU PROPRIÉTAIRE NAME AND ADDRESS OF OWNER	OCCUPATION ET AND DÉNOMINATION	MAINTENANCE OF SIDEWALKS FEET FRONTAGE	TERRAIN LAND	BÂTIMENTS ET AUTRES ITEM BUILDINGS AND OTHER ITEMS	VALEUR EXEMPTÉ EXEMPT VALUE	VALEUR IMPOSABLE TAXABLE VALUE					
710653	LOT BIRNAM HARRY CHORUSH 6252 WESTBURY	350 934	J	450		450		12	J	450		
710654	LOT BIRNAM HARRY CHORUSH 6252 WESTBURY	350 933	J	450		450		12	J	450		
710655	LOT BIRNAM NORDIC DEVELOPMENT CORPORATION 6005 COTE DE LIESSE	350 932	N	450		450		16	N	450		
710656	LOT BIRNAM NORDIC DEVELOPMENT CORPORATION 6005 COTE DE LIESSE	350 931	N	450		450		16	N	450		
710657	LOT BIRNAM NORDIC DEVELOPMENT CORPORATION 6005 COTE DE LIESSE	350 930	N	450		450		16	N	450		
710658	LOT BIRNAM NORDIC DEVELOPMENT CORPORATION 6005 COTE DE LIESSE	350 929	N	450		450		16	N	450		
710659	LOT BIRNAM WILLIAM G BADOOR 2270 AVE PAPINEAU /PT 1	350 928	O	450		450		12	O	450		
710660	LOT BIRNAM NORDIC DEVELOPMENT CORPORATION 6005 COTE DE LIESSE	350 927	N	450		450		16	N	450		

VALUATION ROLL OF IMMOVABLE PROPERTIES FOR THE PERIOD COMMENCING MAY 1ST 1959

RUE - STREET

QUARTIER - WARD

ARRONDISSEMENT ÉLECTORAL DISTRICT

DAP DE ST LAURENT

152

NO DE COMPTE ACCOUNT NO.	EMPLACEMENT DE L'IMMEUBLE LOCATION OF PROPERTY	CADASTRE - SUBDIVISION	ENTRETIEN DES TROTTOIRS PES. DE FRONT	VALEUR (DOLLARS SEULEMENT) - VALUE (DOLLARS ONLY)				VALEUR POUR LA TAXE SCOLAIRE VALUE FOR SCHOOL TAX	RÉSOLUTION NO CERTIFICAT CERTIFICATE NO
	NOM ET ADRESSE DU PROPRIÉTAIRE NAME AND ADDRESS OF OWNER	OCCUPATION ET AND DÉNOMINATION	MANTENANCE OF SIDEWALKS FEET FRONTAGE	TERRAIN LAND	BÂTIMENTS ET AUTRES ITERS BUILDINGS AND OTHER ITEMS	VALEUR EXEMPTÉ EXEMPT VALUE	VALEUR IMPOSABLE TAXABLE VALUE		
710661	LOT BIRNAM GAETAN JARFY 2022 SHERBROOKE D RAILWAY TRACKS TRAVERSEZ RAILWAY TRACKS	350 925A MEDECIN	C	400			400	12C	400
710662	LOT BIRNAM BENJAMIN MORRIS 11 AINSLIE OUTREMONT	350 952 MERCHANT	L	400			400	12J	400
710663	LOT BIRNAM BENJAMIN MORRIS 11 AINSLIE OUTREMONT	350 951 MERCHANT	L	450			450	12J	450
710664	LOT BIRNAM BENJAMIN MORRIS 11 AINSLIE OUTREMONT	350 950 MERCHANT	L	450			450	12J	450
710665	LOT BIRNAM NORDIC DEVELOPMENT CORPORATION 6005 COTE DE LIESSE	350 949 N	N	450			450	16N	450
710666	LOT BIRNAM NORDIC DEVELOPMENT CORPORATION 6005 COTE DE LIESSE	350 948 N	N	450			450	16N	450

VALUATION ROLL OF IMMOVABLE PROPERTIES FOR THE PERIOD COMMENCING MAY 1ST 1959

RUE - STREET

QUARTIER - WARD

ARRONDISSEMENT ÉLECTORAL DISTRICT

DAS DE ST LAURENT

152

NO DE COMPTE ACCOUNT NO.	EMPLACEMENT DE L'IMMEUBLE LOCATION OF PROPERTY	CADASTRE - SUBDIVISION	ENTRETIEN DES TROTTOIRS POS. DE FRONT.	VALEUR (DOLLARS SEULEMENT) - VALUE (DOLLARS ONLY)				VOIES SÉPARÉES SÉPARÉES	CODE	VALEUR POUR LA TAXE SCOLAIRE VALUE FOR SCHOOL TAX	RÉSOLUTION NO CERTIFICAT NO.
	NOM ET ADRESSE DU PROPRIÉTAIRE NAME AND ADDRESS OF OWNER	OCCUPATION ET AND DÉNOMINATION	MAINTENANCE OF SIDEWALKS FEET FRONTAGE	TERRAIN LAND	BÂTIMENTS ET AUTRES BUILDINGS AND OTHER ITEMS	VALEUR EXEMPTÉ EXEMPT VALUE	VALEUR IMPOSABLE TAXABLE VALUE				
710667	LOT BIRNAM NORDIC DEVELOPMENT CORPORATION 6005 COTE DE LIESSE	350 947	N	450		450		16N	450		
710668	LOT BIRNAM NORDIC DEVELOPMENT CORPORATION 6005 COTE DE LIESSE	350 946	N	450		450		16N	450		
710669	LOT BIRNAM NORDIC DEVELOPMENT CORPORATION	350 945	N	450		450		16N	450		
710670	LOT BIRNAM NORDIC DEVELOPMENT CORPORATION	350 944	N	450		450		16N	450		
710671	LOT BIRNAM JOHN ALEX MC CLELL /ND JOHN ALEX MC CLELL /ND ATT D W MC CLELLAND 99 BEMBERHOOF AVE LALEASIDE ONT SAUVE	350 943	D	450		450		12P	450		
710672	LOT BIRNAM NORDIC DEVELOPMENT CORPORATION	350 842	N	450		450		16N	450		
710673	LOT BIRNAM NORDIC DEVELOPMENT CORPORATION	350 841	N	450		450		16N	450		

VALUATION ROLL OF IMMOVABLE PROPERTIES FOR THE PERIOD COMMENCING MAY 1ST 1959

RUE - STREET

QUARTIER - WARD

ARRONDISSEMENT ÉLECTORAL DISTRICT

PAR DE ST LAURENT

152

NO DE COMPTE ACCOUNT NO.	EMPLACEMENT DE L'IMMEUBLE LOCATION OF PROPERTY	CADASTRE - SUBDIVISION		ENTRAÎNEMENT DES TROTTOIRS PDS. DE FRONT	VALEUR (DOLLARS SEULEMENT) - VALUE (DOLLARS ONLY)				VOIES TROTTOIRS SÉPARÉS	CODE	DÉSIGNATION	VALEUR POUR LA TAXE SCOLAIRE VALUE FOR SCHOOL TAX	RÉSOLUTION NO CERTIFICAT NO
	NOM ET ADRESSE DU PROPRIÉTAIRE NAME AND ADDRESS OF OWNER	OCCUPATION ET AND DÉSIGNATION	MANTENANCE OF SIDEWALKS FEET FRONTAGE		TERRAIN LAND	BÂTIMENTS ET AUTRES ITEM BUILDINGS AND OTHER ITEMS	VALEUR EXEMPTÉ EXEMPT VALUE	VALEUR IMPOSABLE TAXABLE VALUE					
710674	LOT BIRNAM	350	840										
	NORDIC DEVELOPMENT CORPORATION			N	450		450		16	N		450	
710675	LOT BIRNAM	350	839										
	NORDIC DEVELOPMENT CORPORATION			N	450		450		16	N		450	
710676	LOT BIRNAM	350	838										
	NORDIC DEVELOPMENT CORPORATION			N	450		450		16	N		450	
710677	LOT BIRNAM	350	837										
	NORDIC DEVELOPMENT CORPORATION			N	450		450		16	N		450	
710678	LOT BIRNAM	350	836										
	NORDIC DEVELOPMENT CORPORATION			N	450		450		16	N		450	
710679	LOT BIRNAM	350	835										
	NORDIC DEVELOPMENT CORPORATION			N	450		450		16	N		450	
710680	LOT BIRNAM	350	834										
	NORDIC DEVELOPMENT CORPORATION			N	450		450		16	N		450	
710681	LOT BIRNAM	350	833										
	NORDIC DEVELOPMENT CORPORATION			N	450		450		16	N		450	
710682	LOT BIRNAM	350	832										
	PERCEVAL DONALD LAWRENCE 133 ALLARD AVE	ACCOUNTANT		P	450		450		12	P		450	

VALUATION ROLL OF IMMOVABLE PROPERTIES FOR THE PERIOD COMMENCING MAY 1ST 1959

RUE - STREET

QUARTIER - WARD

ARRONDISSEMENT ÉLECTORAL DISTRICT

DAP DE ST LAURENT

152

NO DE COMPTE ACCOUNT NO.	EMPLACEMENT DE L'IMMEUBLE LOCATION OF PROPERTY	CADASTRE - SUBDIVISION	ENTRETIEN DES TROTTOIRS POS. DE FRONT	VALEUR (DOLLARS SEULEMENT) - VALUE (DOLLARS ONLY)				TROTTOIRS SIDEWALKS	CODE	DÉNOMINATION	VALEUR POUR LA TAXE SCOLAIRE VALUE FOR SCHOOL TAX	RÉSOLUTION NO CERTIFICATE NO
	NOM ET ADRESSE DU PROPRIÉTAIRE NAME AND ADDRESS OF OWNER	OCCUPATION ET DÉNOMINATION	MANTENANCE OF SIDEWALKS FEET FRONTAGE	TERRAIN LAND	BÂTIMENTS ET AUTRES ÎTÈM BUILDINGS AND OTHER ITEMS	VALEUR EXEMPTÈ EXEMPT VALUE	VALEUR IMPOSABLE TAXABLE VALUE					
710683	LOT BIRNAM PERCEVAL DONALD LAWRENCE 133 ALLARD AVE	350 831 ACCOUNTANT	P	450			450		12 D		450	
710684 <i>Vote Role Supp. - 1961 See Supp. Roll</i>	LOT BIRNAM FERDINAND E RICHMOND 2053 WELLINGTON	350 830 CLERK	P	450			450		12 D		450	
710685	LOT BIRNAM ABE ABRAMOVITCH 642 WEST LUKE AVE	350 829 MERCHANT	L	450			450		12 U		450	
710686	LOT BIRNAM NORDIC DEVELOPMENT CORPORATION	350 828	N	450			450		16 N		450	
710687	LOT BIRNAM NORDIC DEVELOPMENT CORPORATION	350 827	N	450			450		16 N		450	
710688	LOT BIRNAM NORDIC DEVELOPMENT CORPORATION	350 826	N	450			450		16 N		450	
710689	LOT BIRNAM CREMAZIE INVESTMENT CORP 1010 STE CATHERINE OUEST	350 825	N	450			450		16 N		450	
710690	LOT BIRNAM RUSSELL W BURGESS 1415 BISSOTT BUILDING 36 JAMES ST S HAMILTON ONTARIO CANADA <i>Cremazie Investment Corp.</i>	350 824 MANAGER	N	450			450		16 N		450	

VALUATION ROLL OF IMMOVABLE PROPERTIES FOR THE PERIOD COMMENCING MAY 1ST 1959

RUE - STREET

QUARTIER - WARD

ARRONDISSEMENT ÉLECTORAL DISTRICT

SAF DE ST LAURENT

152

NO DE COMPTE ACCOUNT NO.	EMPLACEMENT DE L'IMMEUBLE LOCATION OF PROPERTY	CADASTRE - SUBDIVISION		ENTRETIEN DES TROTTOIRS PDS. DE FRONT MAINTENANCE OF SIDEWALKS FEET FRONTAGE	VALEUR (DOLLARS SEULEMENT) - VALUE (DOLLARS ONLY)				VOIES VARIES VARIABLES SIDEWALKS	CODE	DÉNOMINATION	VALEUR POUR LA TAXE SCOLAIRE VALUE FOR SCHOOL TAX	RÉSOLUTION NO CERTIFICAT NO
	NOM ET ADRESSE DU PROPRIÉTAIRE NAME AND ADDRESS OF OWNER	OCCUPATION ET AND DÉNOMINATION	TERRAIN LAND		BÂTIMENTS ET AUTRES ITEM BUILDINGS AND OTHER ITEMS	VALEUR EXEMPTÉ EXEMPT VALUE	VALEUR IMPOSABLE TAXABLE VALUE						
710691	LOT BIRNAM CLAIRE PROVOST 4553 BOYER	350	823		450		450		120		450		
710692	LOT BIRNAM CLAIRE PROVOST 4553 BOYER	350	822		450		450		120		450		
	PORT ROYAL												
710693	LOT BIRNAM NORDIC DEVELOPMENT CORPORATION 6005 COTE DE L'ESSE	350	824		450		450		120		450	60-61 834 28-9-60 19-10-60	
710694	LOT BIRNAM NORDIC DEVELOPMENT CORPORATION 6005 COTE DE L'ESSE	350	823		450		450		120		450	60-61 835 28-9-60 19-10-60	
710695	LOT BIRNAM NORDIC DEVELOPMENT CORPORATION 6005 COTE DE L'ESSE	350	822		450		450		120		450	60-61 836 28-9-60 19-10-60	
710696	LOT BIRNAM NORDIC DEVELOPMENT CORPORATION 6005 COTE DE L'ESSE	350	823		450		450		120		450	60-61 837 28-9-60 19-10-60	
	CHEM. BANWAY	AVE	1-53										

*Annulés et parties
au no 718175 folio 19A*

VALUATION ROLL OF IMMOVABLE PROPERTIES FOR THE PERIOD COMMENCING MAY 1ST 1959

RUE - STREET

QUARTIER - WARD

ARRONDISSEMENT ÉLECTORAL DISTRICT

DAR DE ST LAURENT

153

NO DE COMPTE ACCOUNT NO.	EMPLACEMENT DE L'IMMEUBLE LOCATION OF PROPERTY	CADASTRE - SUBDIVISION		ENTRETIEN DES TROTTOIRS PDS. DE FRONT	VALEUR (DOLLARS SEULEMENT) - VALUE (DOLLARS ONLY)				VOIES RUE SUBDIVISION	CODE	VALEUR POUR LA TAXE SCOLAIRE VALUE FOR SCHOOL TAX	RÉSOLUTION NO CERTIFICAT NO
	NOM ET ADRESSE DU PROPRIÉTAIRE NAME AND ADDRESS OF OWNER	OCCUPATION ET AND DÉNOMINATION	MANTENANCE OF SIDEWALKS FEET FRONTAGE	TERRAIN LAND	BÂTIMENTS ET AUTRES BUILDINGS AND OTHER ITEMS	VALEUR EXEMPTÉ EXEMPT VALUE	VALEUR IMPOSABLE TAXABLE VALUE	RÉNUMÉRATION				
710702	LOT BIRNAM CANADIAN NATIONAL REALTIES LIMITED C/O W MC LARNON TAX DEPARTMENT 407 MC GILL ROOM 408	350	675		900		900		16N	900		
710703	LOT BIRNAM LA CITE DE MONTREAL MARCHE PUBLIC HONORIFIQUE 22-11-46	350	674		900		900		99E	900	CLB	
710704	LOT BIRNAM LA CITE DE MONTREAL MARCHE PUBLIC HONORIFIQUE 22-11-46	350	672		900		900		99E	900	CLB	
710705	LOT BIRNAM LA CITE DE MONTREAL MARCHE PUBLIC HON 22/11/46	350	670		900		900		99E	900	CLB	
710706	LOT BIRNAM LA CITE DE MONTREAL MARCHE PUBLIC HON 22/11/46	350	671		900		900		99E	900	CLB	
710707	LOT BIRNAM LA CITE DE MONTREAL MARCHE PUBLIC HON 22/11/46	350	670		900		900		99E	900	CLB	

voir 718107

voir 718107

voir 718107

voir 718107

voir 718107

VALUATION ROLL OF IMMOVABLE PROPERTIES FOR THE PERIOD COMMENCING MAY 1ST 1959

RUE - STREET

QUARTIER - WARD

ARRONDISSEMENT ÉLECTORAL DISTRICT

PAR DE ST LAURENT

153

NO DE COMPTE ACCOUNT NO.	EMPLACEMENT DE L'IMMEUBLE LOCATION OF PROPERTY	CADASTRE - SUBDIVISION	ENTRETIEN DES TROTOIRS PDS. DE FRONT MAINTENANCE OF SIDEWALKS FRONT FRONTAGE	VALEUR (DOLLARS SEULEMENT) - VALUE (DOLLARS ONLY)			VOIES VAUDES SIDEWALKS	CODE	DÉNOMINATION	VALEUR POUR LA TAXE SCOLAIRE VALUE FOR SCHOOL TAX	RÉSOLUTION NO CERTIFICAT NO CERTIFICATE
	NOM ET ADRESSE DU PROPRIÉTAIRE NAME AND ADDRESS OF OWNER	OCCUPATION ET DÉNOMINATION		TERRAIN LAND	BÂTIMENTS ET AUTRES ITEM BUILDINGS AND OTHER ITEMS	VALEUR EXEMPTÉ EXEMPT VALUE					
710708	LOT BIRNAM LA CITE DE MONTREAL MARCHE PUBLIC HONGROUE 22-11-46	350 669		500		500			500	LLB	
710709	LOT BIRNAM LA CITE DE MONTREAL MARCHE PUBLIC HONGROUE 22-11-46	350 668		500		500			500	LLB	
710710	LOT BIRNAM LA CITE DE MONTREAL MARCHE PUBLIC HONGROUE 22-11-46	350 667		500		500			500	LLB	
710711	LOT BIRNAM LA CITE DE MONTREAL MARCHE PUBLIC HONGROUE 22-11-46	350 666		500		500			500	LLB	
710712	LOT BIRNAM LA CITE DE MONTREAL MARCHE PUBLIC HONGROUE 22-11-46	350 665		500		500			500	LLB	
710713	LOT BIRNAM LA CITE DE MONTREAL MARCHE PUBLIC HONGROUE 22-11-46 DE LOUVAIN	350 664		500		500			500	LLB	

June 7, 1959

June 7, 1959

June 7, 1959

June 7, 1959

June 7, 1959

June 7, 1959

VALUATION ROLL OF IMMOVABLE PROPERTIES FOR THE PERIOD COMMENCING MAY 1ST 1959

RUE - STREET

QUARTIER - WARD

ARRONDISSEMENT ÉLECTORAL DISTRICT

SAP DE ST LAURENT

153

NO DE COMPTE ACCOUNT NO.	EMPLACEMENT DE L'IMMEUBLE LOCATION OF PROPERTY	CADASTRE - SUBDIVISION	ENTRETIEN DES TROTTOIRS POS. DE FRONT	VALEUR (DOLLARS SEULEMENT) - VALUE (DOLLARS ONLY)				TROTTOIRS SIDEWALKS	CODE	DÉNOMINATION	VALEUR POUR LA TAXE SCOLAIRE VALUE FOR SCHOOL TAX	RÉSOLUTION NO CERTIFICATE NO
	NOM ET ADRESSE DU PROPRIÉTAIRE NAME AND ADDRESS OF OWNER	OCCUPATION ET DÉNOMINATION	MAINTENANCE OF SIDEWALKS FEET FRONTAGE	TERRAIN LAND	BÂTIMENTS ET AUTRES ITEM BUILDINGS AND OTHER ITEMS	VALEUR EXEMPTÉ EXEMPT VALUE	VALEUR IMPOSABLE TAXABLE VALUE					
710714 <i>Jan 7/18/07</i>	LOT BIRNAM	350 526		900		900		99E		500	<i>025</i>	
	LA CITE DE MONTREAL											
	MARCHE PUBLIC HONDLOGUE 22 11 46											
710715 <i>Jan 7/18/07</i>	LOT BIRNAM	350 525		900		900		99E		500	<i>025</i>	
	LA CITE DE MONTREAL											
	MARCHE PUBLIC HONDLOGUE 22 11 46											
710716 <i>Jan 7/18/07</i>	LOT BIRNAM	350 524		500		900		99E		500	<i>025</i>	
	LA CITE DE MONTREAL											
	MARCHE PUBLIC HONDLOGUE 22 11 46											
710717 <i>Jan 7/18/07</i>	LOT BIRNAM	350 523		900		900		99E		500	<i>025</i>	
	LA CITE DE MONTREAL											
	MARCHE PUBLIC HONDLOGUE 22 11 46											
710718 <i>Jan 7/18/07</i>	LOT BIRNAM	350 522		900		900		99E		500	<i>025</i>	
	LA CITE DE MONTREAL											
	MARCHE PUBLIC HONDLOGUE 22 11 46											
710719 <i>Jan 7/18/07</i>	LOT BIRNAM	350 521		900		900		99E		500	<i>025</i>	
	LA CITE DE MONTREAL											
	MARCHE PUBLIC HONDLOGUE 22 11 46											
710720 <i>Jan 7/18/07</i>	LOT BIRNAM	350 520		900		900		99E		500	<i>025</i>	
	LA CITE DE MONTREAL											
	MARCHE PUBLIC HONDLOGUE 22 11 46											

VALUATION ROLL OF IMMOVABLE PROPERTIES FOR THE PERIOD COMMENCING MAY 1ST 1959

RUE - STREET

QUARTIER - WARD

ARRONDISSEMENT ÉLECTORAL DISTRICT

PAR DE ST LAURENT

153

NO DE COMPTE ACCOUNT NO.	EMPLACEMENT DE L'IMMEUBLE LOCATION OF PROPERTY	CADASTRE - SUBDIVISION	ENTRETIEN DES TROTOIRS POS. DE FRONT	VALEUR (DOLLARS SEULEMENT) - VALUE (DOLLARS ONLY)				VOIES TROTOIRS SIDEWALKS	CODE	DÉNOMINATION	VALEUR POUR LA TAXE SCOLAIRE VALUE FOR SCHOOL TAX	RÉSOLUTION NO CERTIFICAT NO
	NOM ET ADRESSE DU PROPRIÉTAIRE NAME AND ADDRESS OF OWNER	OCCUPATION ET DÉNOMINATION	MAINTENANCE OF SIDEWALKS FEET FRONTAGE	TERRAIN LAND	BÂTIMENTS ET AUTRES BUILDINGS AND OTHER ITEMS	VALEUR EXEMPTÉ EXEMPT VALUE	VALEUR IMPOSABLE TAXABLE VALUE					
7107221 <i>lot 718107</i>	LOT BIRNAM	350 519										
	LA CITE DE MONTREAL MARCHE PUBLIC HOMOLOGUE 22-11-46		E		900		900		99E	900	clb	
7107222 <i>lot 718107</i>	LOT BIRNAM	350 518										
	LA CITE DE MONTREAL MARCHE PUBLIC HOMOLOGUE 22-11-46		E		900		900		99E	900	clb	
7107223 <i>lot 718107</i>	LOT BIRNAM	350 517										
	LA CITE DE MONTREAL MARCHE PUBLIC HOMOLOGUE 22-11-46		E		900		900		99E	900	clb	
7107224 <i>lot 718107</i>	LOT BIRNAM	350 516										
	LA CITE DE MONTREAL MARCHE PUBLIC HOMOLOGUE 22-11-46		E		900		900		99E	900	clb	
7107225 <i>lot 718107</i>	LOT BIRNAM	350 515										
	LA CITE DE MONTREAL MARCHE PUBLIC HOMOLOGUE 22-11-46		E		900		900		99E	900	clb	
7107226 <i>lot 718107</i>	LOT BIRNAM	350 514										
	LA CITE DE MONTREAL MARCHE PUBLIC HOMOLOGUE 22-11-46		E		900		900		99E	900	clb	
7107227 <i>lot 718107</i>	LOT BIRNAM	350 513										
	LA CITE DE MONTREAL MARCHE PUBLIC HOMOLOGUE 22-11-46		E		900		900		99E	900	clb	

VALUATION ROLL OF IMMOVABLE PROPERTIES FOR THE PERIOD COMMENCING MAY 1ST 1959

RUE - STREET

QUARTIER - WARD

ARRONDISSEMENT ÉLECTORAL DISTRICT

PAR CE ST LAURENT

153

NO DE COMPTE ACCOUNT NO.	EMPLACEMENT DE L'IMMEUBLE LOCATION OF PROPERTY	CADASTRE - SUBDIVISION		ENTRETIEN DES TROTTOIRS POS. DE FRONT MAINTENANCE OF SIDEWALKS FEET FRONTAGE	VALEUR (DOLLARS SEULEMENT) - VALUE (DOLLARS ONLY)				VOIES PUBLIQUES SIDEWALKS	CODE	DÉNOMINATION	VALEUR POUR LA TAXE SCOLAIRE VALUE FOR SCHOOL TAX	RÉSOLUTION NO CERTIFICAT NO
	NOM ET ADRESSE DU PROPRIÉTAIRE NAME AND ADDRESS OF OWNER	OCCUPATION ET DÉNOMINATION	TERRAIN LAND		BÂTIMENTS ET AUTRES ITEM BUILDINGS AND OTHER ITEMS	VALEUR EXEMPTÉ EXEMPT VALUE	VALEUR IMPOSABLE TAXABLE VALUE						
7107281 <i>voir 718107</i>	LOT BIRNAM	350	510										
	LA CITE DE MONTREAL				900		900		995		900	025	
	MARCHE PUBLIC HOMOLOGUE 22-11-46												
7107291 <i>voir 719107</i>	LOT BIRNAM	350	511										
	LA CITE DE MONTREAL				900		900		995		900	025	
	MARCHE PUBLIC HOMOLOGUE 22-11-46												
7107301 <i>voir 718107</i>	LOT BIRNAM	350	510										
	LA CITE DE MONTREAL				900		900		995		900	025	
	MARCHE PUBLIC HOMOLOGUE 22-11-46												
7107311 <i>voir 718107</i>	LOT BIRNAM	350	539										
	LA CITE DE MONTREAL				900		900		995		900	025	
	MARCHE PUBLIC HOMOLOGUE 22-11-46												
7107321 <i>voir 718107</i>	LOT BIRNAM	350	538										
	LA CITE DE MONTREAL				900		900		995		900	025	
	MARCHE PUBLIC HOMOLOGUE 22-11-46												
7107331 <i>voir 719107</i>	LOT BIRNAM	350	537										
	LA CITE DE MONTREAL				900		900		995		900	025	
	MARCHE PUBLIC HOMOLOGUE 22-11-46												
7107341 <i>voir 718107</i>	LOT BIRNAM	350	536										
	LA CITE DE MONTREAL				900		900		995		900	025	
	MARCHE PUBLIC HOM 22-11-46												

VALUATION ROLL OF IMMOVABLE PROPERTIES FOR THE PERIOD COMMENCING MAY 1ST 1959

RUE-STREET

QUARTIER - WARD
SAR DE ST LAURENT

ARRONDISSEMENT ÉLECTORAL DISTRICT
153

NO DE COMPTE ACCOUNT NO.	EMPLACEMENT DE L'IMMEUBLE LOCATION OF PROPERTY	CADASTRE - SUBDIVISION		ENTRETIEN DES TROTTOIRS PDS DE FRONT	VALEUR (DOLLARS SEULEMENT) - VALUE (DOLLARS ONLY)				VOIES PAVÉS SIDEWALKS	CODE	DÉNOMINATION	VALEUR POUR LA TAXE SCOLAIRE VALUE FOR SCHOOL TAX.	RÉSOLUTION NO CERTIFICATE NO
	NOM ET ADRESSE DU PROPRIÉTAIRE NAME AND ADDRESS OF OWNER	OCCUPATION ET AND DÉNOMINATION	MAINTENANCE OF SIDEWALKS FEET FRONTAGE	TERRAIN LAND	BÂTIMENTS ET AUTRES ITEM BUILDINGS AND OTHER ITEMS	VALEUR EXEMPTÉ EXEMPT VALUE	VALEUR IMPOSABLE TAXABLE VALUE						
	CHACANEL												
710735	LOT BIRNAM	350	363		900		900		99E		900	000	000 <i>000</i>
	LA CITE DE MONTREAL												
	MARCHE PUBLIC HOMOLOGUE 22-11-46												
710736	LOT BIRNAM	350	367		900		900		99E		900	000	000 <i>000</i>
	LA CITE DE MONTREAL												
	MARCHE PUBLIC HOMOLOGUE 22-11-46												
710737	LOT BIRNAM	350	366		900		900		99E		900	000	000 <i>000</i>
	LA CITE DE MONTREAL												
	MARCHE PUBLIC HOMOLOGUE 22-11-46												
710738	LOT BIRNAM	350	365		900		900		99E		900	000	000 <i>000</i>
	LA CITE DE MONTREAL												
	MARCHE PUBLIC HOMOLOGUE 22-11-46												
710739	LOT BIRNAM	350	364		900		900		99E		900	000	000 <i>000</i>
	LA CITE DE MONTREAL												
	MARCHE PUBLIC HOMOLOGUE 22-11-46												
710740	LOT BIRNAM	350	363		900		900		99E		900	000	000 <i>000</i>
	LA CITE DE MONTREAL												
	MARCHE PUBLIC HOMOLOGUE 22-11-46												

VALUATION ROLL OF IMMOVABLE PROPERTIES FOR THE PERIOD COMMENCING MAY 1ST 1959

RUE - STREET

QUARTIER - WARD

ARRONDISSEMENT ÉLECTORAL DISTRICT

SAR DE ST LAURENT

153

NO DE COMPTE ACCOUNT NO.	EMPLACEMENT DE L'IMMEUBLE LOCATION OF PROPERTY	CADASTRE - SUBDIVISION	ENTRETIEN DES TROTTOIRS POS. DE FRONT	VALEUR (DOLLARS SEULEMENT) - VALUE (DOLLARS ONLY)				VOIES VALES SIDEWALKS	CODE	DÉSIGNATION	VALEUR POUR LA TAXE SCOLAIRE VALUE FOR SCHOOL TAX	RÉSOLUTION NO CERTIFICAT NO CERTIFICATE
	NOM ET ADRESSE DU PROPRIÉTAIRE NAME AND ADDRESS OF OWNER	OCCUPATION ET AND DÉSIGNATION	MANTENANCE OF SIDEWALKS FEET FRONTAGE	TERRAIN LAND	BÂTIMENTS ET AUTRES ITEM BUILDINGS AND OTHER ITEMS	VALEUR EXEMPTÉ EXEMPT VALUE	VALEUR IMPOSABLE TAXABLE VALUE					
710741 <i>voir 718107</i>	LOT BIRNAM	350 362										
	LA CITE DE MONTREAL				900		900		99E	900	<i>CLB</i>	
	MARCHE PUBLIC HOMOLOGUE 22-11-46											
710742 <i>voir 718107</i>	LOT BIRNAM	350 361										
	LA CITE DE MONTREAL				900		900		99E	900	<i>CLB</i>	
	MARCHE PUBLIC HOMOLOGUE 22-11-46											
710743 <i>voir 718107</i>	LOT BIRNAM	350 360										
	LA CITE DE MONTREAL				900		900		99E	900	<i>CLB</i>	
	MARCHE PUBLIC HOMOLOGUE 22-11-46											
710744 <i>voir 718107</i>	LOT BIRNAM	350 359										
	LA CITE DE MONTREAL				900		900		99E	900	<i>CLB</i>	
	MARCHE PUBLIC HOMOLOGUE 22-11-46											
710745 <i>voir 718107</i>	LOT BIRNAM	350 358										
	LA CITE DE MONTREAL				950		950		99E	950	<i>CLB</i>	
	MARCHE PUBLIC HOMOLOGUE 22-11-46											
710746 <i>voir 718107</i>	LOT BIRNAM	350 357										
	LA CITE DE MONTREAL				280		280		99E	280	<i>CLB</i>	
	MARCHE PUBLIC HOMOLOGUE 22-11-46											

VALUATION ROLL OF IMMOVABLE PROPERTIES FOR THE PERIOD COMMENCING MAY 1ST 1959

RUE STREET

QUARTIER - WARD

ARRONDISSEMENT ÉLECTORAL DISTRICT

SAR DE ST LAURENT

153

NO DE COMPTE ACCOUNT NO.	EMPLACEMENT DE L'IMMEUBLE LOCATION OF PROPERTY	CADASTRE - SUBDIVISION		ENTRETIEN DES TROTTOIRS POS. DE FRONT	VALEUR (DOLLARS SEULEMENT) - VALUE (DOLLARS ONLY)			MOULINS MILLS SUDWALKS	CODE	DÉNOMINATION	VALEUR POUR LA TAXE SCOLAIRE VALUE FOR SCHOOL TAX	RÉSOLUTION NO CERTIFICAT NO
	NOM ET ADRESSE DU PROPRIÉTAIRE NAME AND ADDRESS OF OWNER	OCCUPATION ET AND DÉNOMINATION	MANTENANCE OF SIDEWALKS FEET FRONTAGE	TERRAIN LAND	BÂTIMENTS ET AUTRES ITEM BUILDINGS AND OTHER ITEMS	VALEUR EXEMPTÉ EXEMPT VALUE	VALEUR IMPOSABLE TAXABLE VALUE					
<i>voir 718107</i>	LOT BIRNAM	350	P256									
			D257									
			P256									
			355									
			P254									
			P252									
	LA CITE DE MONTREAL								995			<i>llb</i>
	MARCHE PUBLIC NOM 22711746											
<i>voir 718107</i>	LOT BIRNAM	350	P254									
			P252									
	LA CITE DE MONTREAL				500		500		995		500	<i>llb</i>
	MARCHE PUBLIC LONDROGUE 22-11-46											
<i>voir 718107</i>	LOT BIRNAM	350	P252									
	LA CITE DE MONTREAL				500		500		995		500	<i>llb</i>
	MARCHE PUBLIC HONDELBOUE 22-11-46											
<i>voir 718107</i>	LOT BIRNAM	350	351									
	LA CITE DE MONTREAL				500		500		995		500	<i>llb</i>
	MARCHE PUBLIC HONDELBOUE 22-11-46											
<i>voir 718107</i>	LOT BIRNAM	350	350									
	LA CITE DE MONTREAL				500		500		995		500	<i>llb</i>
	MARCHE PUBLIC HONDELBOUE 22-11-46											

VALUATION ROLL OF IMMOVABLE PROPERTIES FOR THE PERIOD COMMENCING MAY 1ST 1959

RUE - STREET

DAR CE QUARTIER WARD
ST LAURENT

ARRONDISSEMENT ÉLECTORAL DISTRICT
155

NO DE COMPTE ACCOUNT NO.	EMPLACEMENT DE L'IMMEUBLE LOCATION OF PROPERTY	CADASTRE - SUBDIVISION		ENTRETIEN DES TROTTOIRS PDE. DE FRONT MAINTENANCE OF SIDEWALKS FEET FRONTAGE	VALEUR (DOLLARS SEULEMENT) - VALUE (DOLLARS ONLY)			VOIES INDICES PROVINCIALES SUBDIVISIONS	CODE	VÉNOMINATION	VALEUR POUR LA TAXE SCOLAIRE VALUE FOR SCHOOL TAX	RÉSOLUTION NO CERTIFICAT NO CERTIFICATE
	NOM ET ADRESSE DU PROPRIÉTAIRE NAME AND ADDRESS OF OWNER	OCCUPATION ET DÉNOMINATION	TERRAIN LAND		BÂTIMENTS ET AUTRES ITEM BUILDINGS AND OTHER ITEMS	VALEUR EXEMPTÉ EXEMPT VALUE	VALEUR IMPOSABLE TAXABLE VALUE					
710752 <i>voir 718107</i>	LOT BIRNAM	355	345		500		500				500	CRB
	LA CITE DE MONTREAL MARCHÉ PUBLIC NOM 22-11-45											
710753 <i>voir 718107</i>	LOT BIRNAM	355	340		500		500				500	CRB
	LA CITE DE MONTREAL MARCHÉ PUBLIC NOM 22-11-45											
	LEGENDE											
710754 <i>voir 718107</i>	LOT BIRNAM	355	310		500		500				500	CRB
	LA CITE DE MONTREAL MARCHÉ PUBLIC HOMOLOGUE 22-11-46											
710755 <i>voir 718107</i>	LOT BIRNAM	355	295		500		500				500	CRB
	LA CITE DE MONTREAL MARCHÉ PUBLIC HOMOLOGUE 22-11-46											
710756 <i>voir 718107</i>	LOT BIRNAM	355	296		500		500				500	CRB
	LA CITE DE MONTREAL MARCHÉ PUBLIC HOMOLOGUE 22-11-46											
710757 <i>voir 718107</i>	LOT BIRNAM	355	237		500		500				500	CRB
	LA CITE DE MONTREAL MARCHÉ PUBLIC HOMOLOGUE 22-11-46											

VALUATION ROLL OF IMMOVABLE PROPERTIES FOR THE PERIOD COMMENCING MAY 1ST 1959

RUE - STREET

QUARTIER - WARD

ARRONDISSEMENT ÉLECTORAL DISTRICT

CAR DE ST LAURENT

153

NO DE COMPTE ACCOUNT NO.	EMPLACEMENT DE L'IMMEUBLE LOCATION OF PROPERTY	CADASTRE - SUBDIVISION	ENTRETIEN DES TROTTOIRS POS. DE FRONT	VALEUR (DOLLARS SEULEMENT) - VALUE (DOLLARS ONLY)				VOIES TROTTOIRS SIDEWALKS	CODE	DÉNOMINATION	VALEUR POUR LA TAXE SCOLAIRE VALUE FOR SCHOOL TAX	RÉSOLUTION NO CERTIFICAT NO
	NOM ET ADRESSE DU PROPRIÉTAIRE NAME AND ADDRESS OF OWNER	OCCUPATION ET DÉNOMINATION	MANTENANCE OF SIDEWALKS FEEL FRONTAGE	TERRAIN LAND	BÂTIMENTS ET AUTRES BUILDINGS AND OTHER ITEMS	VALEUR EXEMPTÉ EXEMPT VALUE	VALEUR IMPOSABLE TAXABLE VALUE					
710758 <i>voir 718107</i>	LOT BIRNAM	350 236		900		900		955		500	CLB	
	LA CITE DE MONTREAL											
	MARCHE PUBLIC HOMBLOGUE 22-11-46											
710759 <i>voir 718107</i>	LOT BIRNAM	350 235		900		900		955		500	CLB	
	LA CITE DE MONTREAL											
	MARCHE PUBLIC HOMBLOGUE 22-11-46											
710760 <i>voir 718107</i>	LOT BIRNAM	350 234		900		900		955		500	CLB	
	LA CITE DE MONTREAL											
	MARCHE PUBLIC HOMBLOGUE 22-11-46											
710761 <i>voir 718107</i>	LOT BIRNAM	350 233		900		900		955		500	CLB	
	LA CITE DE MONTREAL											
	MARCHE PUBLIC HOMBLOGUE 22-11-46											
710762 <i>voir 718107</i>	LOT BIRNAM	350 232		900		900		955		500	CLB	
	LA CITE DE MONTREAL											
	MARCHE PUBLIC HOMBLOGUE 22-11-46											
710763 <i>voir 718107</i>	LOT BIRNAM	350 231		900		900		955		500	CLB	
	LA CITE DE MONTREAL											
	MARCHE PUBLIC HOMBLOGUE 22-11-46											
710764 <i>voir 718107</i>	LOT BIRNAM	350 230		900		900		955		500	CLB	
	LA CITE DE MONTREAL											
	MARCHE PUBLIC HOMBLOGUE 22-11-46											

VALUATION ROLL OF IMMOVABLE PROPERTIES FOR THE PERIOD COMMENCING MAY 1ST 1959

RUE - STREET

PAR DE QUARTIER - WARD
ST LAURENT

ARRONDISSEMENT ÉLECTORAL DISTRICT
153

NO DE COMPTE ACCOUNT NO.	EMPLACEMENT DE L'IMMEUBLE LOCATION OF PROPERTY	CADASTRE - SUBDIVISION		ENTRETIEN DES TROTOIRS POS. DE FRONT MAINTENANCE OF SIDEWALKS FEET FRONTAGE	VALEUR (DOLLARS SEULEMENT) - VALUE (DOLLARS ONLY)				VALEUR PAR MÉTRE CARRÉ SQUARE FEET	CODE	VALEUR POUR LA TAXE SCOLAIRE VALUE FOR SCHOOL TAX	RÉSOLUTION NO CERTIFICATE NO
	NOM ET ADRESSE DU PROPRIÉTAIRE NAME AND ADDRESS OF OWNER	OCCUPATION ET DÉNOMINATION	TERRAIN LAND		BÂTIMENTS ET AUTRES ITEM BUILDINGS AND OTHER ITEMS	VALEUR EXEMPTÉ EXEMPT VALUE	VALEUR IMPOSABLE TAXABLE VALUE	VALEUR PAR MÉTRE CARRÉ SQUARE FEET				
710765V	LOT BIRNAM	350	190		500		500		99E	500	CLB	
	LA CITE DE MONTREAL											
	MARCHE PUBLIC HOMOLOGUE 22-11-46											
710766C	LOT BIRNAM	350	198		500		500		99E	500	CLB	
	LA CITE DE MONTREAL											
	MARCHE PUBLIC HOMOLOGUE 22-11-46											
710767E	LOT BIRNAM	350	197		500		500		99E	500	CLB	
	LA CITE DE MONTREAL											
	MARCHE PUBLIC HOMOLOGUE 22-11-46											
710768H	LOT BIRNAM	350	196		500		500		99E	500	CLB	
	LA CITE DE MONTREAL											
	MARCHE PUBLIC HOMOLOGUE 22-11-46											
220769J	LOT BIRNAM	350	195		500		500		99E	500	CLB	
	LA CITE DE MONTREAL											
	MARCHE PUBLIC HOMOLOGUE 22-11-46											
710770L	LOT BIRNAM	350	194		500		500		99E	500	CLB	
	LA CITE DE MONTREAL											
	MARCHE PUBLIC HOMOLOGUE 22-11-46											
710771N	LOT BIRNAM	350	193		500		500		99E	500	CLB	
	LA CITE DE MONTREAL											
	MARCHE PUBLIC HOMOLOGUE 22-11-46											

Jan 718107

Jan 718107

Jan 718107

Jan 718107

Jan 718107

Jan 718107

Jan 718107

VALUATION ROLL OF IMMOVABLE PROPERTIES FOR THE PERIOD COMMENCING MAY 1ST 1959

RUE - STREET

QUARTIER - WARD
PAR DE ST LAURENT

ARRONDISSEMENT ELECTORAL DISTRICT
153

NO DE COMPTE ACCOUNT NO.	EMPLACEMENT DE L'IMMEUBLE LOCATION OF PROPERTY	CADASTRE - SUBDIVISION		ENTRETIEN DES TROTTOIRS PDS. DE FRONT	VALEUR (DOLLARS SEULEMENT) - VALUE (DOLLARS ONLY)				VOIES TROTTOIRS SÉPAREES	CODE	DÉNOMINATION	VALEUR POUR LA TAXE SCOLAIRE VALUE FOR SCHOOL TAX	RÉSOLUTION NO CERTIFICAT NO
	NOM ET ADRESSE DU PROPRIÉTAIRE NAME AND ADDRESS OF OWNER	OCCUPATION ET DÉNOMINATION	MANTENANCE OF SIDEWALKS FEET FRONTAGE	TERRAIN LAND	BÂTIMENTS ET AUTRES IREM BUILDINGS AND OTHER ITEMS	VALEUR EXEMPTÉ EXEMPT VALUE	VALEUR IMPOSABLE TAXABLE VALUE						
710772N <i>Jan 7, 1959</i>	LOT BIRNAM	350 192											
	LA CITE DE MONTREAL												
	MARCHE PUBLIC HOMOLOGUE 22-11-46												
710773 <i>Jan 7, 1959</i>	LOT BIRNAM	350 192											
	LA CITE DE MONTREAL												
	MARCHE PUBLIC HOMOLOGUE 22-11-46												
710774 <i>Jan 7, 1959</i>	LOT BIRNAM	350 193											
	LA CITE DE MONTREAL												
	MARCHE PUBLIC HOMOLOGUE 22-11-46												
	DE BEAUFORT												
710775 <i>Jan 7, 1959</i>	LOT BIRNAM	350 175											
	LA CITE DE MONTREAL												
	MARCHE PUBLIC HOMOLOGUE 22-11-46												
710776 <i>Jan 7, 1959</i>	LOT BIRNAM	350 174											
	LA CITE DE MONTREAL												
	MARCHE PUBLIC HOMOLOGUE 22-11-46												
710777 <i>Jan 7, 1959</i>	LOT BIRNAM	350 173											
	LA CITE DE MONTREAL												
	MARCHE PUBLIC HOMOLOGUE 22-11-46												

VALUATION ROLL OF IMMOVABLE PROPERTIES FOR THE PERIOD COMMENCING MAY 1ST 1959

RUE - STREET

QUARTIER - WARD

ARRONDISSEMENT ÉLECTORAL DISTRICT

DAP DE ST LAURENT

153

NO DE COMPTE ACCOUNT NO.	EMPLACEMENT DE L'IMMEUBLE LOCATION OF PROPERTY	CADASTRE - SUBDIVISION	ENTRETIEN DES PROCTOIRS POS. DE FRONT	VALEUR (DOLLARS SEULEMENT) - VALUE (DOLLARS ONLY)				VOIES PROCTOIRS SIDEWALKS	CODE	DÉSIGNATION	VALEUR POUR LA TAXE SCOLAIRE VALUE FOR SCHOOL TAX	RÉSOLUTION NO CERTIFICAT CERTIFICATE NO
	NOM ET ADRESSE DU PROPRIÉTAIRE NAME AND ADDRESS OF OWNER	OCCUPATION ET DÉNOMINATION	MANTENANCE OF SIDEWALKS FEET FRONTAGE	TERRAIN LAND	BÂTIMENTS ET AUTRES ITEM BUILDINGS AND OTHER ITEMS	VALEUR EXEMPTÉ EXEMPT VALUE	VALEUR IMPOSABLE TAXABLE VALUE					
7107781 <i>Join 718107</i>	LOT BIRNAM	350 70		500		500		995		500	<i>clb</i>	
	LA CITE DE MONTREAL											
	MARCHE PUBLIC HOMOLOGUE 22-11-46											
7107791 <i>Join 718107</i>	LOT BIRNAM	350 71		500		500		995		500	<i>clb</i>	
	LA CITE DE MONTREAL											
	MARCHE PUBLIC HOMOLOGUE 22-11-46											
7107801 <i>Join 718107</i>	LOT BIRNAM	350 72		500		500		995		500	<i>clb</i>	
	LA CITE DE MONTREAL											
	MARCHE PUBLIC HOMOLOGUE 22-11-46											
7107811 <i>Join 718107</i>	LOT BIRNAM	350 65		500		500		995		500	<i>clb</i>	
	LA CITE DE MONTREAL											
	MARCHE PUBLIC HOMOLOGUE 22-11-46											
7107821 <i>Join 718107</i>	LOT BIRNAM	350 68		500		500		995		500	<i>clb</i>	
	LA CITE DE MONTREAL											
	MARCHE PUBLIC HOMOLOGUE 22-11-46											
7107831 <i>Join 718107</i>	LOT BIRNAM	350 67		500		500		995		500	<i>clb</i>	
	LA CITE DE MONTREAL											
	MARCHE PUBLIC HOMOLOGUE 22-11-46											
7107841 <i>Join 718107</i>	LOT BIRNAM	350 66		500		500		995		500	<i>clb</i>	
	LA CITE DE MONTREAL											
	MARCHE PUBLIC HOMOLOGUE 22-11-46											

VALUATION ROLL OF IMMOVABLE PROPERTIES FOR THE PERIOD COMMENCING MAY 1ST 1959

RUE - STREET

QUARTIER - WARD

ARRONDISSEMENT ÉLECTORAL - DISTRICT

DAP DE ST LAURENT

153

NO DE COMPTE ACCOUNT NO.	EMPLACEMENT DE L'IMMEUBLE LOCATION OF PROPERTY	CADASTRE - SUBDIVISION	ENTRETIEN DES TROTOIRS POS. DE FRONT	VALEUR (DOLLARS SEULEMENT) VALUE (DOLLARS ONLY)		VOIES MARCHÉ PUBLIQUE	CODE	DÉNOMINATION	VALEUR POUR LA TAXE SCOLAIRE VALUE FOR SCHOOL TAX	RÉSOLUTION NO CERTIFICAT NO
	NOM ET ADRESSE DU PROPRIÉTAIRE NAME AND ADDRESS OF OWNER	OCCUPATION ET AND DÉNOMINATION	MANTENANCE OF SIDEWALKS FEET FRONTAGE	TERRAIN LAND	BÂTIMENTS ET AUTRES ITEMS BUILDINGS AND OTHER ITEMS					
7107895	LOT BIRNAY	350 65								
	LA CITE DE MONTREAL									
	MARCHE PUBLIC HENRI BOUÉ 22-11-46									
7107896	LOT BIRNAY	350 64								
	LA CITE DE MONTREAL									
	MARCHE PUBLIC HENRI BOUÉ 22-11-46									
7107897	LOT BIRNAY	350 63								
	LA CITE DE MONTREAL									
	MARCHE PUBLIC HENRI BOUÉ 22-11-46									
7107898	LOT BIRNAY	350 62								
	LA CITE DE MONTREAL									
	MARCHE PUBLIC HENRI BOUÉ 22-11-46									
7107899	LOT BIRNAY	350 61								
	LA CITE DE MONTREAL									
	MARCHE PUBLIC HENRI BOUÉ 22-11-46									
7107900	LOT BIRNAY	350 60								
	LA CITE DE MONTREAL									
	MARCHE PUBLIC HENRI BOUÉ 22-11-46									
7107901	LOT BIRNAY	350 59								
	LA CITE DE MONTREAL									
	MARCHE PUBLIC HENRI BOUÉ 22-11-46									

Join 718107

Join 718107

Join 718107

Join 718107

Join 718107

Join 718107

Join 718107

VALUATION ROLL OF IMMOVABLE PROPERTIES FOR THE PERIOD COMMENCING MAY 1ST 1959

RUE - STREET

QUARTIER - WARD

ARRONDISSEMENT ÉLECTORAL DISTRICT

195

NO DE COMPTE ACCOUNT NO.	EMPLACEMENT DE L'IMMEUBLE LOCATION OF PROPERTY	CADASTRE - SUBDIVISION		ENTRETIEN DES TROTTOIRS POS. DE FRONT	VALEUR (DOLLARS SEULEMENT) - VALUE (DOLLARS ONLY)			VOIES PAVÉES FACTOIRS SEWERS	CODE	DÉNOMINATION	VALEUR POUR LA TAXE SCOLAIRE VALUE FOR SCHOOL TAX	RÉSOLUTION NO CERTIFICAT NO CERTIFICATE
	NOM ET ADRESSE DU PROPRIÉTAIRE NAME AND ADDRESS OF OWNER	OCCUPATION ET AND DÉNOMINATION	MANTENANCE OF SIDEWALKS FEET FRONTAGE	TERRAIN LAND	BÂTIMENTS ET AUTRES ÎM BUILDINGS AND OTHER ITEMS	VALEUR EXEMPTÉ EXEMPT VALUE	VALEUR IMPOSABLE TAXABLE VALUE					
<i>710795</i>	LOT BERNAM	350	52									
<i>Join 7/8/07</i>	LA CITE DE MONTREAL				500		500		995		500	<i>CRB</i>
	MARCHE PUBLIC NOM 22/12/45											
<i>710795</i>	LOT BERNAM AVE	350	57									
<i>Join 7/9/07</i>	LA CITE DE MONTREAL		256						995			<i>CRB</i>
	MARCHE PUBLIC NOM 22/12/45											
	BOUL CREMAZIE OUEST											

VALUATION ROLL OF IMMOVABLE PROPERTIES FOR THE PERIOD COMMENCING MAY 1ST 1959

RUE - STREET

QUARTIER - WARD

ARRONDISSEMENT ÉLECTORAL DISTRICT

DAR DE ST LAURENT

153

NO DE COMPTE ACCOUNT NO.	EMPLACEMENT DE L'IMMEUBLE LOCATION OF PROPERTY	CADASTRE - SUBDIVISION		ENTRETIEN DES TROTTOIRS PDS. DE FRONT	VALEUR (DOLLARS SEULEMENT) - VALUE (DOLLARS ONLY)			VOIES VALETS TROTTOIRS SIDEWALKS	CODE	DÉNOMINATION	VALEUR POUR LA TAXE SCOLAIRE VALUE FOR SCHOOL TAX	RÉSOLUTION NO CERTIFICATE NO
	NOM ET ADRESSE DU PROPRIÉTAIRE NAME AND ADDRESS OF OWNER	OCCUPATION ET DÉNOMINATION	MANTENANCE OF SIDEWALKS FEET FRONTAGE	TERRAIN LAND	BÂTIMENTS ET AUTRES ITEM BUILDINGS AND OTHER ITEMS	VALEUR EXEMPTÉ EXEMPT VALUE	VALEUR IMPOSABLE TAXABLE VALUE					
	BOUL CREMAZIE OUEST	A E. 153										
710798	LOT STUART AVE	350 98	98	E				99E				CLB
	LA CITE DE MONTREAL											
	MARCHE PUBLIC NOM 22-11-46											
710799	LOT STUART AVE	350 98	98	E	900		900	99E		900		CLB
	LA CITE DE MONTREAL											
	MARCHE PUBLIC NOMOLOGUE 22-11-46											
710800	LOT STUART AVE	350 97	97	E	900		900	99E		900		CLB
	LA CITE DE MONTREAL											
	MARCHE PUBLIC NOM 22-11-46											
710801	LOT STUART AVE	350 96	96	E	900		900	99E		900		CLB
	LA CITE DE MONTREAL											
	MARCHE PUBLIC NOMOLOGUE 22-11-46											
710802	LOT STUART AVE	350 95	95	E	900		900	99E		900		CLB
	LA CITE DE MONTREAL											
	MARCHE PUBLIC NOMOLOGUE 22-11-46											
710803	LOT STUART AVE	350 94	94	E	900		900	99E		900		CLB
	LA CITE DE MONTREAL											
	MARCHE PUBLIC NOMOLOGUE 22-11-46											

Jan 718107

Jan 718107

Jan 718107

Jan 718107

Jan 718107

Jan 718107

VALUATION ROLL OF IMMOVABLE PROPERTIES FOR THE PERIOD COMMENCING MAY 1ST 1959.

RUE - STREET

QUARTIER - WARD
PAR DE ST LAURENT

ARRONDISSEMENT ÉLECTORAL DISTRICT
153

NO DE COMPTE ACCOUNT NO.	EMPLACEMENT DE L'IMMEUBLE LOCATION OF PROPERTY	CADASTRE - SUBDIVISION	ENTRETIEN DES TROTTOIRS PDS. DE FRONT	VALEUR (DOLLARS SEULEMENT) - VALUE (DOLLARS ONLY)				VOIES PUBLIQUES PROTÉGÉES SUBSTITUÉS	CODE	DÉNOMINATION	VALEUR POUR LA TAXE SCOLAIRE VALUE FOR SCHOOL TAX	RÉSOLUTION NO CERTIFICAT NO CERTIFICATE
	NOM ET ADRESSE DU PROPRIÉTAIRE NAME AND ADDRESS OF OWNER	OCCUPATION ET DÉNOMINATION	MAINTENANCE OF SIDEWALKS FEET FRONTAGE	TERRAIN LAND	BÂTIMENTS ET AUTRES ITEM BUILDINGS AND OTHER ITEMS	VALEUR EXEMPTÉ EXEMPT VALUE	VALEUR IMPOSABLE TAXABLE VALUE					
<i>Jan 7/1907</i>	ST STUART AVE	353 03		000		000		000		000	<i>clb.</i>	
	LA CITE DE MONTREAL											
	MARCHE PUBLIC HOMOLOGUE	2-11-46										
<i>Jan 7/1907</i>	ST STUART AVE	350 00		000		000		000		000	<i>clb.</i>	
	LA CITE DE MONTREAL											
	MARCHE PUBLIC HOMOLOGUE	2-11-46										
<i>Jan 7/1907</i>	ST STUART AVE	337 01		000		000		000		000	<i>clb.</i>	
	LA CITE DE MONTREAL											
	MARCHE PUBLIC HOMOLOGUE	2-11-46										
<i>Jan 7/1907</i>	ST STUART AVE	337 00		000		000		000		000	<i>clb.</i>	
	LA CITE DE MONTREAL											
	MARCHE PUBLIC HOMOLOGUE	2-11-46										
<i>Jan 7/1907</i>	ST STUART AVE	330 00		000		000		000		000	<i>clb.</i>	
	LA CITE DE MONTREAL											
	MARCHE PUBLIC HOMOLOGUE	2-11-46										
<i>Jan 7/1907</i>	ST STUART AVE	350 00		000		000		000		000	<i>clb.</i>	
	LA CITE DE MONTREAL											
	MARCHE PUBLIC HOMOLOGUE	2-11-46										
<i>Jan 7/1907</i>	ST STUART AVE	357 07		000		000		000		000	<i>clb.</i>	
	LA CITE DE MONTREAL											
	MARCHE PUBLIC HOMOLOGUE	2-11-46										

VALUATION ROLL OF IMMOVABLE PROPERTIES FOR THE PERIOD COMMENCING MAY 1ST 1959

RUE - STREET

QUARTIER - WARD
PARC ST LAURENT

ARRONDISSEMENT ÉLECTORAL DISTRICT
153

NO DE COMPTE ACCOUNT NO.	EMPLACEMENT DE L'IMMEUBLE LOCATION OF PROPERTY	CADASTRE - SUBDIVISION	ENTRETIEN DES TROTTOIRS POS. DE FRONT	VALEUR (DOLLARS SEULEMENT) VALUE (DOLLARS ONLY)		VOIES PUBLIQUES PUBLIC SUBURBS	CODE	VALEUR POUR LA TAXE SCOLAIRE VALUE FOR SCHOOL TAX	RÉSOLUTION NO CERTIFICATE NO
	NOM ET ADRESSE DU PROPRIÉTAIRE NAME AND ADDRESS OF OWNER	OCCUPATION ET DÉNOMINATION	MAINTENANCE OF SIDEWALKS FEET FRONTAGE	TERRAIN LAND	BÂTIMENTS ET AUTRES ITEMS BUILDINGS AND OTHER ITEMS				
210811 <i>Jan 7 1957</i>	ST STUART AVE	355 11		900		900		900	<i>CLB</i>
	LA CITE DE MONTREAL								
	MARCHE PUBLIC HENRI-BEAUCOURT	2-11-46							
210812 <i>Jan 7 1957</i>	ST STUART AVE	355 85		900		900		900	<i>CLB</i>
	LA CITE DE MONTREAL								
	MARCHE PUBLIC HENRI-BEAUCOURT	2-11-46							
210813 <i>Jan 7 1957</i>	ST STUART AVE	335 84		900		900		900	<i>CLB</i>
	LA CITE DE MONTREAL								
	MARCHE PUBLIC HENRI-BEAUCOURT	2-11-46							
210814 <i>Jan 7 1957</i>	ST STUART AVE	355 85		900		900		900	<i>CLB</i>
	LA CITE DE MONTREAL								
	MARCHE PUBLIC HENRI-BEAUCOURT	2-11-46							
210815 <i>Jan 7 1957</i>	ST STUART AVE	355 10		900		900		900	<i>CLB</i>
	LA CITE DE MONTREAL								
	MARCHE PUBLIC HENRI-BEAUCOURT	2-11-46							
210816 <i>Jan 7 1957</i>	ST STUART AVE	345 11		900		900		900	<i>CLB</i>
	LA CITE DE MONTREAL								
	MARCHE PUBLIC HENRI-BEAUCOURT	2-11-46							

VALUATION ROLL OF IMMOVABLE PROPERTIES FOR THE PERIOD COMMENCING MAY 1ST 1959

RUE - STREET

QUARTIER - WARD

ARRONDISSEMENT ÉLECTORAL DISTRICT

CAR DE ST LAURENT

153

NO DE COMPTE ACCOUNT NO.	EMPLACEMENT DE L'IMMEUBLE LOCATION OF PROPERTY	CADASTRE - SUBDIVISION	ENTRETIEN DES TROTTOIRS POS. DE FRONT	VALEUR (DOLLARS SEULEMENT) - VALUE (DOLLARS ONLY)				VOIES VOIES SIDEWALKS	CODE	DÉSIGNATION	VALEUR POUR LA TAXE SCOLAIRE VALUE FOR SCHOOL TAX	RÉSOLUTION NO CERTIFICAT NO RESOLUTION NO CERTIFICATE NO
	NOM ET ADRESSE DU PROPRIÉTAIRE NAME AND ADDRESS OF OWNER	OCCUPATION ET DÉNOMINATION AND DENOMINATION	MAINTENANCE OF SIDEWALKS FRONT FRONTAGE	TERRAIN LAND	BÂTIMENTS ET AUTRES ITEM BUILDINGS AND OTHER ITEMS	VALEUR EXEMPTÉ EXEMPT VALUE	VALEUR IMPOSABLE TAXABLE VALUE					
<i>Voie 718107</i> 710815	LOT STUART AVE	350 236		900		900		99E		900	<i>CLB</i>	
	LA CITE DE MONTREAL											
	MARCHE PUBLIC HOMOLOGUE 22-11-46											
<i>Voie 718107</i> 710816	LOT STUART AVE	350 235		900		900		99E		900	<i>CLB</i>	
	LA CITE DE MONTREAL											
	MARCHE PUBLIC HOMOLOGUE 22-11-46											
<i>Voie 718107</i> 710819	LOT STUART AVE	350 234		900		900		99E		900	<i>CLB</i>	
	LA CITE DE MONTREAL											
	MARCHE PUBLIC HOMOLOGUE 22-11-46											
<i>Voie 718107</i> 710820	LOT STUART AVE	350 233		900		900		99E		900	<i>CLB</i>	
	LA CITE DE MONTREAL											
	MARCHE PUBLIC HOMOLOGUE 22-11-46											
<i>Voie 718107</i> 710821	LOT STUART AVE	350 232		900		900		99E		900	<i>CLB</i>	
	LA CITE DE MONTREAL											
	MARCHE PUBLIC HOMOLOGUE 22-11-46											
<i>Voie 718107</i> 710822	LOT STUART AVE	350 231		900		900		99E		900	<i>CLB</i>	
	LA CITE DE MONTREAL											
	MARCHE PUBLIC HOMOLOGUE 22-11-46											
<i>Voie 718107</i> 710823	LOT STUART AVE	350 230		900		900		99E		900	<i>CLB</i>	
	LA CITE DE MONTREAL											
	MARCHE PUBLIC HOMOLOGUE 22-11-46											

VALUATION ROLL OF IMMOVABLE PROPERTIES FOR THE PERIOD COMMENCING MAY 1ST 1959

RUE - STREET

QUARTIER - WARD

ARRONDISSEMENT ELECTORAL DISTRICT

PAR DE ST LAURENT

153

NO DE COMPTE ACCOUNT NO.	EMPLACEMENT DE L'IMMEUBLE LOCATION OF PROPERTY	CAOASTRE - SUBDIVISION	ENTRETIEN DES TROTTOIRS POS. DE FRONT	VALEUR (DOLLARS SEULEMENT) VALUE (DOLLARS ONLY)		VOIES FRONTIÈRES SIDEWALKS	CODE	DÉNOMINATION	VALEUR POUR LA TAXE SCOLAIRE VALUE FOR SCHOOL TAX	RÉSOLUTION NO CERTIFICAT NO CERTIFICATE
	NOM ET ADRESSE DU PROPRIÉTAIRE NAME AND ADDRESS OF OWNER	OCCUPATION ET DÉNOMINATION AND DENOMINATION	MAINTENANCE OF SIDEWALKS FEET FRONTAGE	TERRAIN LAND	BÂTIMENTS ET AUTRES ITEM BUILDINGS AND OTHER ITEMS					
<i>Jan 718107</i> 710824	LOT STUART AVE	350 229		900		900			900	<i>llb</i>
	LA CITE DE MONTREAL									
	MARCHE PUBLIC HOMOLOGUE 22-11-46									
<i>Jan 718107</i> 710825	LOT STUART AVE	350 228		900		900			900	<i>llb</i>
	LA CITE DE MONTREAL									
	MARCHE PUBLIC HOMOLOGUE 22-11-46									
<i>Jan 718107</i> 710826	LOT STUART AVE	350 227		900		900			900	<i>llb</i>
	LA CITE DE MONTREAL									
	MARCHE PUBLIC HOMOLOGUE 22-11-46									
<i>Jan 718107</i> 710827	LOT STUART AVE	350 226		900		900			900	<i>llb</i>
	LA CITE DE MONTREAL									
	MARCHE PUBLIC HOMOLOGUE 22-11-46									
<i>Jan 718107</i> 710828	LOT STUART AVE	350 225		900		900			900	<i>llb</i>
	LA CITE DE MONTREAL									
	MARCHE PUBLIC HOMOLOGUE 22-11-46									
<i>Jan 718107</i> 710829	LOT STUART AVE	350 224		900		900			900	<i>llb</i>
	LA CITE DE MONTREAL									
	MARCHE PUBLIC HOMOLOGUE 22-11-46									
<i>Jan 718107</i> 710830	LOT STUART AVE	350 223		900		900			900	<i>llb</i>
	LA CITE DE MONTREAL									
	MARCHE PUBLIC HOMOLOGUE 22-11-46									

VALUATION ROLL OF IMMOVABLE PROPERTIES FOR THE PERIOD COMMENCING MAY 1ST 1959

RUE - STREET

QUARTIER - WARD
PAR DE ST LAURENT

ARRONDISSEMENT ÉLECTORAL DISTRICT
153

NO DE COMPTE ACCOUNT NO.	EMPLACEMENT DE L'IMMEUBLE LOCATION OF PROPERTY	CADASTRE - SUBDIVISION		ENTRETIEN DES TROTOIRS POS. DE FRONT	VALEUR (DOLLARS SEULEMENT) - VALUE (DOLLARS ONLY)				VOIES VALES TROTOIRS SIDEWALKS	CODE	DÉTERMINATION	VALEUR POUR LA TAXE SCOLAIRE VALUE FOR SCHOOL TAX	RÉSOLUTION NO CERTIFICAT NO
	NOM ET ADRESSE DU PROPRIÉTAIRE NAME AND ADDRESS OF OWNER	OCCUPATION ET AND DÉNOMINATION	MAINTENANCE OF SIDEWALKS FEET FRONTAGE	TERRAIN LAND	BÂTIMENTS ET AUTRES ITEM BUILDINGS AND OTHER ITEMS	VALEUR EXEMPTÉ EXEMPT VALUE	VALEUR IMPOSABLE TAXABLE VALUE						
7108314 <i>June 7/8/07</i>	ST STUART AVE	350	222										
	LA CITE DE MONTREAL					500		500		995	900	000	000
	MARCHE PUBLIC ROYAL OQUE 22-11-46												
7108324 <i>June 7/8/07</i>	ST STUART AVE	350	221										
	LA CITE DE MONTREAL					500		500		995	900	000	000
	MARCHE PUBLIC ROYAL OQUE 22-11-46												
7108334 <i>June 7/8/07</i>	ST STUART AVE	350	220										
	LA CITE DE MONTREAL					500		500		995	900	000	000
	MARCHE PUBLIC ROYAL OQUE 22-11-46												
7108344 <i>June 7/8/07</i>	ST STUART AVE	350	219										
	LA CITE DE MONTREAL					500		500		995	900	000	000
	MARCHE PUBLIC ROYAL OQUE 22-11-46												
7108354 <i>June 7/8/07</i>	ST STUART AVE	350	218										
	LA CITE DE MONTREAL					500		500		995	900	000	000
	MARCHE PUBLIC ROYAL OQUE 22-11-46												
7108364 <i>June 7/8/07</i>	ST STUART AVE	350	217										
	LA CITE DE MONTREAL					500		500		995	900	000	000
	MARCHE PUBLIC ROYAL OQUE 22-11-46												
7108374 <i>June 7/8/07</i>	ST STUART AVE	350	216										
	LA CITE DE MONTREAL					500		500		995	900	000	000
	MARCHE PUBLIC ROYAL OQUE 22-11-46												

VALUATION ROLL OF IMMOVABLE PROPERTIES FOR THE PERIOD COMMENCING MAY 1ST 1959

RUE - STREET

QUARTIER - WARD

ARRONDISSEMENT ÉLECTORAL DISTRICT

SAR DE ST LAURENT

153

NO DE COMPTE ACCOUNT NO.	EMPLACEMENT DE L'IMMEUBLE LOCATION OF PROPERTY		CADASTRE - SUBDIVISION	ENTRETIEN DES TROTTOIRS POS. DE FRONT MAINTENANCE OF SIDEWALKS FEET FRONTAGE	VALEUR (DOLLARS SEULEMENT) - VALUE (DOLLARS ONLY)				VOIES-VIAUX PROFONDEUR SIDEWALKS	CODE	DÉNOMINATION	VALEUR POUR LA TAXE SCOLAIRE VALUE FOR SCHOOL TAX	RÉSOLUTION NO CERTIFICAT NO
	NOM ET ADRESSE DU PROPRIÉTAIRE NAME AND ADDRESS OF OWNER	OCCUPATION ET DÉNOMINATION AND DÉNOMINATION			TERRAIN LAND	BÂTIMENTS ET AUTRES ITEM BUILDINGS AND OTHER ITEMS	VALEUR EXEMPTÉ EXEMPT VALUE	VALEUR IMPOSABLE TAXABLE VALUE					
	LEGENDE												
7103251 <i>Jan 78107</i>	LOT STUART AVE		350 394			500	500	500	500			500	<i>CLB</i>
	LA CITE DE MONTREAL												
	MARCHE PUBLIC LOND 22/11/46												
7103320 <i>Jan 78107</i>	LOT STUART AVE		350 393			500	500	500	500			500	<i>CLB</i>
	LA CITE DE MONTREAL												
	MARCHE PUBLIC LOND 22/11/46												
7103401 <i>Jan 78107</i>	LOT STUART AVE		350 392			500	500	500	500			500	<i>CLB</i>
	LA CITE DE MONTREAL												
	MARCHE PUBLIC LOND 22/11/46												
7103411 <i>Jan 78107</i>	LOT STUART AVE		350 391			500	500	500	500			500	<i>CLB</i>
	LA CITE DE MONTREAL												
	MARCHE PUBLIC LOND 22/11/46												
7103420 <i>Jan 78107</i>	LOT STUART AVE		350 395			500	500	500	500			500	<i>CLB</i>
	LA CITE DE MONTREAL												
	MARCHE PUBLIC LOND 22/11/46												
	LA CITE DE MONTREAL												
	MARCHE PUBLIC LOND 22/11/46												

VALUATION ROLL OF IMMOVABLE PROPERTIES FOR THE PERIOD COMMENCING MAY 1ST 1959

RUE - STREET

QUARTIER - WARD
PAR DE ST LAURENT

ARRONDISSEMENT ÉLECTORAL DISTRICT
153

NO DE COMPTE ACCOUNT NO.	EMPLACEMENT DE L'IMMEUBLE LOCATION OF PROPERTY	CADASTRE - SUBDIVISION		ENTRETIEN DES TROTTOIRS PDS. DE FRONT	VALEUR (DOLLARS SEULEMENT) - VALUE (DOLLARS ONLY)				UNITES VALEURS TROTTOIRS SIDEWALKS	CODE	RE NOMINATION	VALEUR POUR LA TAXE SCOLAIRE VALUE FOR SCHOOL TAX	RÉSOLUTION NO CERTIFICAT NO CERTIFICATE
	NOM ET ADRESSE DU PROPRIÉTAIRE NAME AND ADDRESS OF OWNER	OCCUPATION ET DÉNOMINATION	MANTENANCE OF SIDEWALKS FEET FRONTAGE	TERRAIN LAND	BÂTIMENTS ET AUTRES ITEM BUILDINGS AND OTHER ITEMS	VALEUR EXEMPTÉ EXEMPT VALUE	VALEUR IMPOSABLE TAXABLE VALUE						
210343 <i>Jan 7 1907</i>	LOT STUART AVE	350	387										
	LA CITE DE MONTREAL		386		1100		1100		992		1100	<i>CLB</i>	
	MARCHE PUBLIC HENRI BOGUE 22-11-46												
210344 <i>Jan 7 1907</i>	LOT STUART AVE	350	385										
	LA CITE DE MONTREAL				900		900		992		900	<i>CLB</i>	
	MARCHE PUBLIC HENRI BOGUE 22-11-46												
210345 <i>Jan 7 1907</i>	LOT STUART AVE	350	384										
	LA CITE DE MONTREAL				900		900		992		900	<i>CLB</i>	
	MARCHE PUBLIC HENRI BOGUE 22-11-46												
210346 <i>Jan 7 1907</i>	LOT STUART AVE	350	383										
	LA CITE DE MONTREAL				900		900		992		900	<i>CLB</i>	
	MARCHE PUBLIC HENRI BOGUE 22-11-46												
210347 <i>Jan 7 1907</i>	LOT STUART AVE	350	382										
	LA CITE DE MONTREAL				900		900		992		900	<i>CLB</i>	
	MARCHE PUBLIC HENRI BOGUE 22-11-46												
210348 <i>Jan 7 1907</i>	LOT STUART AVE	350	381										
	LA CITE DE MONTREAL				900		900		992		900	<i>CLB</i>	
	MARCHE PUBLIC HENRI BOGUE 22-11-46												
210349 <i>Jan 7 1907</i>	LOT STUART AVE	350	380										
	LA CITE DE MONTREAL				900		900		992		900	<i>CLB</i>	
	MARCHE PUBLIC HENRI BOGUE 22-11-46												

VALUATION ROLL OF IMMOVABLE PROPERTIES FOR THE PERIOD COMMENCING MAY 1ST 1959

RUE - STREET

QUARTIER - WARD

ARRONDISSEMENT ÉLECTORAL DISTRICT

PAR CE ST LAURENT

153

NO DE COMPTE ACCOUNT NO.	EMPLACEMENT DE L'IMMEUBLE LOCATION OF PROPERTY	CADASTRE - SUBDIVISION		ENTRETIEN DES TROTTOIRS PDS. DE FRONT	VALEUR (DOLLARS SEULEMENT) - VALUE (DOLLARS ONLY)				VOIES PUBLIQUES STREETS SIDEWALKS	CODE	DÉNOMINATION	VALEUR POUR LA TAXE SCOLAIRE VALUE FOR SCHOOL TAX	RÉSOLUTION NO CERTIFICATE NO
	NOM ET ADRESSE DU PROPRIÉTAIRE NAME AND ADDRESS OF OWNER	OCCUPATION ET AND DÉNOMINATION	MAINTENANCE OF SIDEWALKS FEET FRONTAGE	TERRAIN LAND	BÂTIMENTS ET AUTRES ITEM BUILDINGS AND OTHER ITEMS	VALEUR EXEMPTÉ EXEMPT VALUE	VALEUR IMPOSABLE TAXABLE VALUE						
<i>Voies 718107</i>	LOT STUART AVE.	350 375											
	LA SITE DE MONTREAL				900		900		990		900	<i>CLB</i>	
	MARCHE PUBLIC HOMBLOGUE 23-11-46												
<i>Voies 718107</i>	LOT STUART AVE	350 376											
	LA SITE DE MONTREAL				500		500		990		500	<i>CLB</i>	
	MARCHE PUBLIC HOMBLOGUE 23-11-46												
<i>Voies 718107</i>	LOT STUART AVE	350 377											
	LA SITE DE MONTREAL				500		500		990		500	<i>CLB</i>	
	MARCHE PUBLIC HOMBLOGUE 23-11-46												
<i>Voies 718107</i>	LOT STUART AVE	350 376											
	LA SITE DE MONTREAL				500		500		990		500	<i>CLB</i>	
	MARCHE PUBLIC HOMBLOGUE 23-11-46												
<i>Voies 718107</i>	LOT STUART AVE	350 375											
	LA SITE DE MONTREAL				900		900		990		900	<i>CLB</i>	
	MARCHE PUBLIC HOMBLOGUE 23-11-46												
<i>Voies 718107</i>	LOT STUART AVE	350 374											
	LA SITE DE MONTREAL				900		900		990		900	<i>CLB</i>	
	MARCHE PUBLIC HOMBLOGUE 23-11-46												
	CHANEL												

VALUATION ROLL OF IMMOVABLE PROPERTIES FOR THE PERIOD COMMENCING MAY 1ST 1959

RUE - STREET

QUARTIER - WARD

ARRONDISSEMENT ÉLECTORAL DISTRICT

PAR DE ST LAURENT

153

NO DE COMPTE ACCOUNT NO.	EMPLACEMENT DE L'IMMEUBLE LOCATION OF PROPERTY	CADASTRE - SUBDIVISION		ENTRETIEN DES TROTTOIRS PDS. DE FRONT	VALEUR (DOLLARS SEULEMENT) - VALUE (DOLLARS ONLY)				VOIES TROTTOIRS SÉGWIERS	CODE	VIGNETTES	VALEUR POUR LA TAXE SCOLAIRE VALUE FOR SCHOOL TAX	RÉSOLUTION NO CERTIFICATE NO
	NOM ET ADRESSE DU PROPRIÉTAIRE NAME AND ADDRESS OF OWNER	OCCUPATION ET DÉNOMINATION	MANTENANCE OF SIDEWALKS FEET FRONTAGE	TERRAIN LAND	BÂTIMENTS ET AUTRES ITEMS BUILDINGS AND OTHER ITEMS	VALEUR EXEMPTÉ EXEMPT VALUE	VALEUR IMPOSABLE TAXABLE VALUE						
710354	LOT STUART AVE	350 552											
	LA SITE DE MONTREAL				900		900		99E		900	223	
	MARCHE PUBLIC MONDRIEN 22-11-46												
710355	LOT STUART AVE	350 551											
	LA SITE DE MONTREAL				900		900		99E		900	223	
	MARCHE PUBLIC MONDRIEN 22-11-46												
710356	LOT STUART AVE	350 550											
	LA SITE DE MONTREAL				900		900		99E		900	223	
	MARCHE PUBLIC MONDRIEN 22-11-46												
710359	LOT STUART AVE	350 549											
	LA SITE DE MONTREAL				900		900		99E		900	223	
	MARCHE PUBLIC MONDRIEN 22-11-46												
710360	LOT STUART AVE	350 548											
	LA SITE DE MONTREAL				900		900		99E		900	223	
	MARCHE PUBLIC MONDRIEN 22-11-46												
710361	LOT STUART AVE	350 547											
	LA SITE DE MONTREAL				900		900		99E		900	223	
	MARCHE PUBLIC MONDRIEN 22-11-46												
710362	LOT STUART AVE	350 546											
	LA SITE DE MONTREAL				900		900		99E		900	223	
	MARCHE PUBLIC MONDRIEN 22-11-46												

VALUATION ROLL OF IMMOVABLE PROPERTIES FOR THE PERIOD COMMENCING MAY 1ST 1959

RUE - STREET

QUARTIER - WARD
PAR DE ST LAURENT

ARRONDISSEMENT ÉLECTORAL DISTRICT
153

NO DE COMPTE ACCOUNT NO.	EMPLACEMENT DE L'IMMEUBLE LOCATION OF PROPERTY	CADASTRE - SUBDIVISION		ENTRETIEN DES TROTTOIRS POS. DE FRONT MAINTENANCE OF SIDEWALKS FEET FRONTAGE	VALEUR (DOLLARS SEULEMENT) - VALUE (DOLLARS ONLY)				VOIES CARRÉS SIDEWALKS SQUARE FEET	CODE DÉSIGNATION	VALEUR POUR LA TAXE SCOLAIRE VALUE FOR SCHOOL TAX	RÉSOLUTION NO CERTIFICAT CERTIFICATE
	NOM ET ADRESSE DU PROPRIÉTAIRE NAME AND ADDRESS OF OWNER	OCCUPATION ET AND DÉSIGNATION	TERRAIN LAND		BÂTIMENTS ET AUTRES ITEM BUILDINGS AND OTHER ITEMS	VALEUR EXEMPTÉ EXEMPT VALUE	VALEUR IMPOSABLE TAXABLE VALUE					
710365 <i>Vain 718107</i>	LOT STUART AVE	350	545									
	LA CITE DE MONTREAL				900		900		995	900	<i>223</i>	
	MARCHE PUBLIC N° 22/11/46											
710364 <i>Vain 718107</i>	LOT STUART AVE	350	544									
	LA CITE DE MONTREAL				900		900		995	900	<i>223</i>	
	MARCHE PUBLIC N° 22/11/46											
710365 <i>Vain 718107</i>	LOT STUART AVE	350	543									
	LA CITE DE MONTREAL				900		900		995	900	<i>223</i>	
	MARCHE PUBLIC N° 22/11/46											
710366 <i>Vain 718107</i>	LOT STUART AVE	350	542									
	LA CITE DE MONTREAL				900		900		995	900	<i>223</i>	
	MARCHE PUBLIC N° 22/11/46											
710367 <i>Vain 718107</i>	LOT STUART AVE	350	541									
	LA CITE DE MONTREAL				900		900		995	900	<i>223</i>	
	MARCHE PUBLIC N° 22/11/46											
710368 <i>Vain 718107</i>	LOT STUART AVE	350	540									
	LA CITE DE MONTREAL				900		900		995	900	<i>223</i>	
	MARCHE PUBLIC N° 22/11/46											
710369 <i>Vain 718107</i>	LOT STUART AVE	350	539									
	LA CITE DE MONTREAL				900		900		995	900	<i>223</i>	
	MARCHE PUBLIC N° 22/11/46											

VALUATION ROLL OF IMMOVABLE PROPERTIES FOR THE PERIOD COMMENCING MAY 1ST 1959

RUE STREET

QUARTIER - WARD:
SAR DE ST LAURENT

ARRONDISSEMENT ÉLECTORAL DISTRICT
153

NO DE COMPTE ACCOUNT NO.	EMPLACEMENT DE L'IMMEUBLE LOCATION OF PROPERTY	CADASTRE - SUBDIVISION		ENTRETIEN DES TROTTOIRS POS. DE FRONT	VALEUR (DOLLARS SEULEMENT) - VALUE (DOLLARS ONLY)				VOIES MARÉES SÉPAREES	CODE	VÉRIFICATION	VALEUR POUR LA TAXE SCOLAIRE VALUE FOR SCHOOL TAX	RÉSOLUTION NO CERTIFICAT NO CERTIFICATE
	NOM ET ADRESSE DU PROPRIÉTAIRE NAME AND ADDRESS OF OWNER	OCCUPATION ET DÉNOMINATION	MAINTENANCE OF SIDEWALKS FEET FRONTAGE	TERRAIN LAND	BÂTIMENTS ET AUTRES ITEMS BUILDINGS AND OTHER ITEMS	VALEUR EXEMPTÉ EXEMPT VALUE	VALEUR IMPOSABLE TAXABLE VALUE						
710377 <i>Jan 7 18107</i>	LOT STUART AVE	350	530		500		500		500		500	500	225
	LA CITE DE MONTREAL												
	MARCHE PUBLIC N° 28711745												
710377A <i>Jan 7 18107</i>	LOT STUART AVE	350	527		500		500		500		500	500	225
	LA CITE DE MONTREAL												
	MARCHE PUBLIC N° 28711745												
710377B <i>Jan 7 18107</i>	LOT STUART AVE	350	536		500		500		500		500	500	225
	LA CITE DE MONTREAL												
	MARCHE PUBLIC N° 28711745												
710377C <i>Jan 7 18107</i>	LOT STUART AVE	350	525		500		500		500		500	500	225
	LA CITE DE MONTREAL												
	MARCHE PUBLIC N° 28711745												
710377D <i>Jan 7 18107</i>	LOT STUART AVE	350	524		500		500		500		500	500	225
	LA CITE DE MONTREAL												
	MARCHE PUBLIC N° 28711745												
710377E <i>Jan 7 18107</i>	LOT STUART AVE	350	523		500		500		500		500	500	225
	LA CITE DE MONTREAL												
	MARCHE PUBLIC N° 28711745												
710377F <i>Jan 7 18107</i>	LOT STUART AVE	350	530		500		500		500		500	500	225
	LA CITE DE MONTREAL												
	MARCHE PUBLIC N° 28711745												

VALUATION ROLL OF IMMOVABLE PROPERTIES FOR THE PERIOD COMMENCING MAY 1ST 1959

RUE - STREET

QUARTIER - WARD

ARRONDISSEMENT ÉLECTORAL DISTRICT

PAR DE ST LAURENT

153

NO DE COMPTE ACCOUNT NO.	EMPLACEMENT DE L'IMMEUBLE LOCATION OF PROPERTY	CADASTRE - SUBDIVISION		ENTRETIEN DES TROTTOIRS PDS. DE FRONT	VALEUR (DOLLARS SEULEMENT) - VALUE (DOLLARS ONLY)			VOIES PUBLIQUES STREETS	CODE	DÉNOMINATION	VALEUR POUR LA TAXE SCOLAIRE VALUE FOR SCHOOL TAX	RÉSOLUTION NO CERTIFICATE NO
	NOM ET ADRESSE DU PROPRIÉTAIRE NAME AND ADDRESS OF OWNER	OCCUPATION ET AND DÉNOMINATION	MANTENANCE OF SIDEWALKS FEET FRONTAGE	TERRAIN LAND	BÂTIMENTS ET AUTRES ITEM BUILDINGS AND OTHER ITEMS	VALEUR EXEMPTÉ EXEMPT VALUE	VALEUR IMPOSABLE TAXABLE VALUE					
	LOT STUART AVE	350	710									
	LA CITE DE MONTREAL				900		900		995		900	126
	MARCHE PUBLIC NOM 22/11/45											
	LOT STUART AVE	350	739									
	LA CITE DE MONTREAL				900		900		995		900	126
	MARCHE PUBLIC NOM 22/11/45											
	LOT STUART AVE	350	738									
	LA CITE DE MONTREAL				900		900		995		900	126
	MARCHE PUBLIC NOM 22/11/45											
	LOT STUART AVE	350	737									
	LA CITE DE MONTREAL				900		900		995		900	126
	MARCHE PUBLIC NOM 22/11/45											
	LOT STUART AVE	350	736									
	LA CITE DE MONTREAL				900		900		995		900	126
	MARCHE PUBLIC NOM 22/11/45											
	LOT STUART AVE	350	735									
	LA CITE DE MONTREAL				900		900		995		900	126
	MARCHE PUBLIC NOM 22/11/45											

VALUATION ROLL OF IMMOVABLE PROPERTIES FOR THE PERIOD COMMENCING MAY 1ST 1959

RUE - STREET

QUARTIER - WARD

ARRONDISSEMENT ELECTORAL DISTRICT

PAR DE ST LAURENT

153

NO DE COMPTE ACCOUNT NO.	EMPLACEMENT DE L'IMMEUBLE LOCATION OF PROPERTY	CADASTRE - SUBDIVISION	ENTRETIEN DES TROTTOIRS PDS. DE FRONT	VALEUR (DOLLARS SEULEMENT) -- VALUE (DOLLARS ONLY)				VOIES TROTTOIRS SIDEWALKS	CODE	VALEUR POUR LA TAXE SCOLAIRE VALUE FOR SCHOOL TAX	RÉSOLUTION NO CERTIFICAT NO
	NOM ET ADRESSE DU PROPRIÉTAIRE NAME AND ADDRESS OF OWNER	OCCUPATION ET DÉNOMINATION AND DENOMINATION	MANTENANCE OF SIDEWALKS FEET FRONTAGE	TERRAIN LAND	BÂTIMENTS ET AUTRES ITEM BUILDINGS AND OTHER ITEMS	VALEUR EXEMPTÉ EXEMPT VALUE	VALEUR IMPOSABLE TAXABLE VALUE				
7103234	LOT STUART LA CITE DE MONTREAL MARCHE PUBLIC NOM 22/11/46	350 734	E	900		900		95E	900	12B	
7103240	LOT STUART LA CITE DE MONTREAL MARCHE PUBLIC NOM 22/11/46	350 733	E	900		900		95E	900	12B	
7103255	LOT STUART LA CITE DE MONTREAL MARCHE PUBLIC NOM 22/11/46	350 732	E	900		900		95E	900	12B	
7103261	LOT STUART LA CITE DE MONTREAL MARCHE PUBLIC NOM 22/11/46	350 731	E	900		900		95E	900	12B	
7103277	LOT STUART AVE LA CITE DE MONTREAL MARCHE PUBLIC IDMOLOGUE 22-11-46	353 730	E	900		900		95E	900	12B	
7103281	LOT STUART AVE CANADIAN NATIONAL BLY CO C/O W MC LARNON TAX DEPT 407 MC GILL ST RM 408 C N R RAILWAY	350 699	E	900 900		900		16N	900		

voir 718107

voir 718107

voir 718107

voir 718107

voir 718107

voir 718107

VALUATION ROLL OF IMMOVABLE PROPERTIES FOR THE PERIOD COMMENCING MAY 1ST 1959

RUE - STREET

QUARTIER - WARD

ARRONDISSEMENT ÉLECTORAL DISTRICT

PAR DE ST LAURENT

152

NO DE COMPTE ACCOUNT NO.	EMPLACEMENT DE L'IMMEUBLE LOCATION OF PROPERTY	CADASTRE - SUBDIVISION		ENTRETIEN DES TROTTOIRS POS. DE FRONT MAINTENANCE OF SIDEWALKS FEET FRONTAGE	VALEUR (DOLLARS SEULEMENT) - VALUE (DOLLARS ONLY)				VOIES INDIVIS SIDEWALKS	CODE	DÉNOMINATION	VALEUR POUR LA TAXE SCOLAIRE VALUE FOR SCHOOL TAX	RÉSOLUTION NO CERTIFICATE NO
	NOM ET ADRESSE DU PROPRIÉTAIRE NAME AND ADDRESS OF OWNER	OCCUPATION ET DÉNOMINATION	TERRAIN LAND		BÂTIMENTS ET AUTRES ITEM BUILDINGS AND OTHER ITEMS	VALEUR EXEMPTÉ EXEMPT VALUE	VALEUR IMPOSABLE TAXABLE VALUE	VALEUR EXEMPTÉ EXEMPT VALUE					
710894	LOT STUART AVE CANADIAN NATIONAL RAILWAY CO C/O W MC LARNON TAX DEPT 407 MC GILL RM 408	350	693	N	450			450		1-6-N		450	
710895	LOT STUART AVE CEMAZIE INVESTMENT CORP 1019 STE CATHERINE QUÉBÉ	350	692	N	450			450		1-6-N		450	60-61 831 28-9-60 19-10-60
710896	LOT STUART AVE NORON DEVELOPMENT CORPORATION	350	691	N	450			450		1-6-N		450	60-61 837 28-9-60 19-10-60
710897	LOT STUART AVE NORON DEVELOPMENT CORPORATION	350	690	N	450			450		1-6-N		450	60-61 840 28-9-60 19-10-60
710898	LOT STUART AVE EST MOLLY SCHNEIDER WID OF ISAAC BLOCK 1/2 ANNIE BLOCK WIFE OF HARRY SCHNARCH 2/10 SARAH BLOCK 3/10 ATT HARRY SCHNARCH 5346 HUTCHISON	350	P 858	J	450 250			450 250		1-2-J		450 250	60-61 841 28-9-60 19-10-60
710899	LOT STUART AVE EST MOLLY SCHNEIDER WID OF ISAAC BLOCK 1/2 ANNIE BLOCK WIFE OF HARRY SCHNARCH 2/10 SARAH BLOCK 3/10 ATT HARRY SCHNARCH 5346 HUTCHISON	350	P 867	J	450 400			450 400		1-2-J		450 400	60-61 842 28-9-60 19-10-60

*Annulé et porté
au cpte 71 P. 75 folio 19A*

VALUATION ROLL OF IMMOVABLE PROPERTIES FOR THE PERIOD COMMENCING MAY 1ST 1959

RUE - STREET

QUARTIER - WARD
SAR DE ST LAURENT

ARRONDISSEMENT ÉLECTORAL DISTRICT
152

NO DE COMPTE ACCOUNT NO.	EMPLACEMENT DE L'IMMEUBLE LOCATION OF PROPERTY	CADASTRE - SUBDIVISION		ENTRETIEN DES TROTTOIRS POS. DE FRONT	VALEUR (DOLLARS SEULEMENT) - VALUE (DOLLARS ONLY)				VALEUR POUR SÉPARER SÉPARATELY	CODE	VALEUR POUR LA TAXE SCOLAIRE VALUE FOR SCHOOL TAX	RÉSOLUTION NO CERTIFICAT NO CERTIFICATE
	NOM ET ADRESSE DU PROPRIÉTAIRE NAME AND ADDRESS OF OWNER	OCCUPATION ET AND DÉNOMINATION	MAINTENANCE OF SIDEWALKS FEET FRONTAGE	TERRAIN LAND	BÂTIMENTS ET AUTRES ITEM BUILDINGS AND OTHER ITEMS	VALEUR EXEMPTÉ EXEMPT VALUE	VALEUR IMPOSABLE TAXABLE VALUE					
710900 Voir Role Supp. See Supp. Roll 1961	LOT STUART AVE PHILIP GARFINKLE 1 DOUGLAS AVE WESTMOUNT	350	866		450		450		12	450		
710901 Voir Role Supp. See Supp. Roll 1961	LOT STUART AVE PHILIP GARFINKLE 1 DOUGLAS AVE WESTMOUNT	350	865		450		450		12	450		
710902 Voir Role Supp. See Supp. Roll 1961	LOT STUART AVE PHILIP GARFINKLE 1 DOUGLAS AVE WESTMOUNT	350	864		450		450		12	450		
710903	LOT STUART AVE NORDIC DEVELOPMENT CORPORATION	350	863		450		450		16N	450		
710904	LOT STUART AVE NORDIC DEVELOPMENT CORPORATION	350	862		450		450		16N	450		
710905	LOT STUART AVE NORDIC DEVELOPMENT CORPORATION	350	861		450		450		16N	450		
710906	LOT STUART AVE HARRY CHORUSH 6262 WESTBURY PAINTER	350	860		450		450		12	450		
710907	LOT STUART AVE HARRY CHORUSH 6263 WESTBURY PAINTER	350	859		450		450		12	450		

VALUATION ROLL OF IMMOVABLE PROPERTIES FOR THE PERIOD COMMENCING MAY 1ST 1959

RUE - STREET

QUARTIER - WARD

ARRONDISSEMENT ÉLECTORAL DISTRICT

PAR CE ST LAURENT

152

NO DE COMPTE ACCOUNT NO	EMPLACEMENT DE L'IMMEUBLE LOCATION OF PROPERTY	CADASTRE - SUBDIVISION		ENTRETIEN DES TROTTOIRS PDR. DE FRONT	VALEUR (DOLLARS SEULEMENT) - VALUE (DOLLARS ONLY)				VOIES VALEURS SUSCRIPTIVES SUCCESSIONNAIRES	CODE	DÉNOMINATION	VALEUR POUR LA TAXE SCOLAIRE VALUE FOR SCHOOL TAX	RÉSOLUTION NO CERTIFICATE NO
	NOM ET ADRESSE DU PROPRIÉTAIRE NAME AND ADDRESS OF OWNER	OCCUPATION ET DÉNOMINATION	MANTENANCE OF SIDEWALKS FEET FRONTAGE	TERRAIN LAND	BÂTIMENTS ET AUTRES ITEM BUILDINGS AND OTHER ITEMS	VALEUR EXEMPTÉ EXEMPT VALUE	VALEUR IMPOSABLE TAXABLE VALUE						
710908	LOT STUART AVE HARRY CHORUSH 2332 WESTBURY	350 P 858			230		230		12	J	230		
710909 <i>Voir Role Supp. See Supp. Roll 1960</i>	LOT STUART AVE TOBAH CHORUSH WIFE OF LOUIS FISHKIN 2319 MORRIS AVE BRONX N Y	350 P 858			230		230		12	J	230	<i>Lot 1 (4-2-59)</i>	
710910 <i>Voir Role Supp. See Supp. Roll 1960</i>	LOT STUART AVE TOBAH CHORUSH WIFE OF LOUIS FISHKIN 2319 MORRIS AVE BRONX N Y	350 857			450		450		12	J	450		
710911 <i>Voir Role Supp. See Supp. Roll 1960</i>	LOT STUART AVE TOBAH CHORUSH WIFE OF LOUIS FISHKIN 2319 MORRIS AVE BRONX N Y	350 856			450		450		12	J	450		
710912	LOT STUART AVE EDWARD NORTON EVANS 48 MORRISON AVE TOWN OF MOUNT ROYAL	350 855			450		450		12	P	450		
710913	LOT STUART AVE EDWARD NORTON EVANS 48 MORRISON AVE TOWN OF MOUNT ROYAL QUE.	350 854			450		450		12	P	450		
710914	LOT STUART AVE NORDIC DEVELOPMENT CORPORATION	350 853			450		450		16	N	450		

VALUATION ROLL OF IMMOVABLE PROPERTIES FOR THE PERIOD COMMENCING MAY 1ST 1959

RUE - STREET

QUARTIER - WARD

ARRONDISSEMENT ÉLECTORAL DISTRICT

PAR DE ST-LAURENT

152

NO DE COMPTE ACCOUNT NO.	EMPLACEMENT DE L'IMMEUBLE LOCATION OF PROPERTY	CADASTRE - SUBDIVISION		ENTRETIEN DES TROTTOIRS POS. DE FRONT MAINTENANCE OF SIDEWALKS FEET FRONTAGE	VALEUR (DOLLARS SEULEMENT) - VALUE (DOLLARS ONLY)				VOIES PUBLIQUES SIDEWALKS	CODE	DÉNOMINATION	VALEUR POUR LA TAXE SCOLAIRE VALUE FOR SCHOOL TAX	RÉSOLUTION NO CERTIFICAT CERTIFICATE NO
	NOM ET ADRESSE DU PROPRIÉTAIRE NAME AND ADDRESS OF OWNER	OCCUPATION ET DÉNOMINATION	TERRAIN LAND		BÂTIMENTS ET AUTRES ITEM BUILDINGS AND OTHER ITEMS	VALEUR EXEMPTÉ EXEMPT VALUE	VALEUR IMPOSABLE TAXABLE VALUE						
710915	LOT STUART AVE NORDIC DEVELOPMENT CORPORATION	350	852	N	450		450		16N		450		
710916	LOT STUART AVE NORDIC DEVELOPMENT CORPORATION	350	851	N	450		450		16N		450		
710917	LOT STUART AVE NORDIC DEVELOPMENT CORPORATION	350	850	N	450		450		16N		450		
710918	LOT STUART AVE NORDIC DEVELOPMENT CORPORATION	350	849	N	450		450		16N		450		
710919	LOT STUART AVE NORDIC DEVELOPMENT CORPORATION SAUVE	350	848	N	450		450		16N		450		
710920	LOT STUART AVE NORDIC DEVELOPMENT CORPORATION	350	960	N	450		450		16N		450		
710921	LOT STUART AVE NORDIC DEVELOPMENT CORPORATION	350	959	N	450		450		16N		450		
710922	LOT STUART AVE NORDIC DEVELOPMENT CORPORATION	350	958	N	450		450		16N		450		

VALUATION ROLL OF IMMOVABLE PROPERTIES FOR THE PERIOD COMMENCING MAY 1ST 1959

RUE - STREET

QUARTIER - WARD

ARRONDISSEMENT ÉLECTORAL DISTRICT

PAR DE ST LAURENT

152

NO DE COMPTE ACCOUNT NO.	EMPLACEMENT DE L'IMMEUBLE LOCATION OF PROPERTY	CADASTRE - SUBDIVISION		ENTRETIEN DES TROTTOIRS POS. DE FRONT MAINTENANCE OF SIDEWALKS FEET FRONTAGE	VALEUR (DOLLARS SEULEMENT) - VALUE (DOLLARS ONLY)				VOIES LINDIS TROTTOIRS SIDEWALKS	CODE	DÉNOMINATION	VALEUR POUR LA TAXE SCOLAIRE VALUE FOR SCHOOL TAX	RÉSOLUTION NO CERTIFICAT NO
	NOM ET ADRESSE DU PROPRIÉTAIRE NAME AND ADDRESS OF OWNER	OCCUPATION ET AND DÉNOMINATION	TERRAIN LAND		BÂTIMENTS ET AUTRES ITEM BUILDINGS AND OTHER ITEMS	VALEUR EXEMPTÉ EXEMPT VALUE	VALEUR IMPOSABLE TAXABLE VALUE	VALEUR EXEMPTÉ EXEMPT VALUE					
710923	LOT STUART AVE PARK REALTY CORPORATION ATT JOSEPH PERCUSSION 545 DAVAR OUTREMONT	350	957	N	450			450		16N		450	
710924 <i>voir Supp 61</i>	LOT STUART AVE MAUD ELIZA MACRAE WID OF ALFRED J GUEST 105 CLOVER DALE AVE DORVAL P Q	350	956	P	450			450		12P		450	
710925	LOT STUART AVE NORDIC DEVELOPMENT CORPORATION	350	955	N	450			450		16N		450	
710926	LOT STUART AVE NORDIC DEVELOPMENT CORPORATION	350	954	N	450			450		16N		450	
710927	LOT STUART AVE BENJAMIN MORRIS 11 AINSLIE OUTREMONT RAILWAY TRACK TRAVERSEZ RAILWAY TRACK	350	953	L	650			650		12L		650	
710928	LOT STUART AVE DAVID GOODKIN 215 ST VICTEUR WEST	350	970	L	400			400		12L		400	<i>CR 5774</i>

VALUATION-ROLL OF IMMOVABLE PROPERTIES FOR THE PERIOD COMMENCING MAY 1ST 1959

RUE - STREET

QUARTIER - WARD

ARRONDISSEMENT ÉLECTORAL DISTRICT

PAR DE ST LAURENT

152

NO DE COMPTE ACCOUNT NO.	EMPLACEMENT DE L'IMMEUBLE LOCATION OF PROPERTY	CADASTRE - SUBDIVISION		ENTRETIEN DES TROTTOIRS PDS. DE FRONT	VALEUR (DOLLARS SEULEMENT) - VALUE (DOLLARS ONLY)			VALEURS TROTTOIRS SIDEWALKS	CODE	DÉNOMINATION	VALEUR POUR LA TAXE SCOLAIRE VALUE FOR SCHOOL TAX	RÉSOLUTION NO CERTIFICAT CERTIFICATE NO
	NOM ET ADRESSE DU PROPRIÉTAIRE NAME AND ADDRESS OF OWNER	OCCUPATION ET DÉNOMINATION	MANTENANCE OF SIDEWALKS FEET FRONTAGE	TERRAIN LAND	BÂTIMENTS ET AUTRES ITEM BUILDINGS AND OTHER ITEMS	VALEUR EXEMPTÉ EXEMPT VALUE	VALEUR IMPOSABLE TAXABLE VALUE					
710928A	LOT STUART AVE NORDIC DEVELOPMENT CORPORATION	350 969	N		500		500	16N		500		
710930A	LOT STUART AVE LA CITE DE MONTREAL	350 968	E		550	550 X		99E		550		
710931A	LOT STUART AVE LA CITE DE MONTREAL	350 967	E		550	550 X		99E		550		
710932A	LOT STUART AVE HENRI LALANDE 1380 LEPINE VILLE ST LAURENT SUE	350 966	C		550		550	12C		550		
710933A	LOT STUART AVE CREMAZIE INVESTMENT CORP SAUVE	350 965	Z		550		550	16N		550		
710934A	LOT STUART AVE GRAZIELLA OSTIGUY EDSE DE ALPHONSE LARRANCE 1034 LASALLE MONTREAL SUE	350 893	C		500		500	12C		500		
710935A	LOT STUART AVE GRAZIELLA OSTIGUY EDSE DE ALPHONSE LARRANCE 1034 LASALLE MONTREAL SUE	350 892	C		500		500	12C		500		

VALUATION ROLL OF IMMOVABLE PROPERTIES FOR THE PERIOD COMMENCING MAY 1ST 1959

RUE - STREET

QUARTIER - WARD
DAR DE ST LAURENT

ARRONDISSEMENT ELECTORAL DISTRICT
152

NO DE COMPTE ACCOUNT NO.	EMPLACEMENT DE L'IMMEUBLE LOCATION OF PROPERTY		CADASTRE - SUBDIVISION		ENTRETIEN DES TROTTOIRS POS. DE FRONT	VALEUR (DOLLARS SEULEMENT) - VALUE (DOLLARS ONLY)				VOIES PAVÉES TROTTOIRS SIDEWALKS	CODE	DÉNOMINATION	VALEUR POUR LA TAXE SCOLAIRE VALUE FOR SCHOOL TAX	RÉSOLUTION NO CERTIFICATE NO	
	NOM ET ADRESSE DU PROPRIÉTAIRE NAME AND ADDRESS OF OWNER		OCCUPATION ET AND DÉNOMINATION			MANTENANCE OF SIDEWALKS FEET FRONTAGE	TERRAIN LAND	BÂTIMENTS ET AUTRES BUILDINGS AND OTHER ITEMS	VALEUR EXEMPTÉ EXEMPT VALUE						VALEUR IMPOSABLE TAXABLE VALUE
710936	LOT STUART AVE JOHN GALIPEAU 2650 MOREAU <i>2650 Moreau</i>		350	891											
						550			550			120		550	
710937	LOT STUART AVE JOHN GALIPEAU 2650 MOREAU <i>2650 Moreau</i>		350	890											
						550			550			120		550	
710938	LOT STUART AVE NORDIC DEVELOPMENT CORPORATION		350	889											
						550			550			16N		550	
710939	LOT STUART AVE NORDIC DEVELOPMENT CORPORATION		350	888											
						550			550			16N		550	
710940	LOT STUART AVE NORDIC DEVELOPMENT CORPORATION		350	887											
						550			550			16N		550	
710941	LOT STUART AVE NORDIC DEVELOPMENT CORPORATION		350	886											
						550			550			16N		550	
710942	LOT STUART AVE KATE CAMERON HILDRETH THOMAS JOSEPH CHANDLER 156 WOLSEY AVE MONTREAL WEST		350	885											
						550			550			12D		550	
710943	LOT STUART AVE NORDIC DEVELOPMENT CORPORATION		350	884											
						550			550			16N		550	

VALUATION ROLL OF IMMOVABLE PROPERTIES FOR THE PERIOD COMMENCING MAY 1ST 1959

RUE - STREET

QUARTIER - WARD
PAR DE ST LAURENT

ARRONDISSEMENT ÉLECTORAL DISTRICT
152

NO DE COMPTE ACCOUNT NO.	EMPLACEMENT DE L'IMMEUBLE LOCATION OF PROPERTY	CADASTRE - SUBDIVISION OCCUPATION ET AND DÉNOMINATION	ENTRETIEN DES TROTTOIRS POS. DE FRONT MAINTENANCE OF SIDEWALKS FEET FRONTAGE	VALEUR (DOLLARS SEULEMENT) - VALUE (DOLLARS ONLY)		VOIES VERTICALES PROFONDEUR SIDEWALKS	CODE	DÉNOMINATION	VALEUR POUR LA TAXE SCOLAIRE VALUE FOR SCHOOL TAX	RÉSOLUTION NO CERTIFICAT NO
	NOM ET ADRESSE DU PROPRIÉTAIRE NAME AND ADDRESS OF OWNER			TERRAIN LAND	BÂTIMENTS ET AUTRES ITERS BUILDINGS AND OTHER ITEMS					
710944	LOT STUART AVE NORDIC DEVELOPMENT CORPORATION	350 883		550				16N	550	
710945	LOT STUART AVE NORDIC DEVELOPMENT CORPORATION	350 882		550				16N	550	
710946	LOT STUART AVE LOUIS YAFFE 1/2 SHOEMAKER RAY MADOFF WIFE OF 1/8 ABRAHAM MADOFF EDITH MADOFF WIFE OF 1/8 IRVING LUCOVE RUTH MADOFF WIFE OF 1/8 EDWARD ARONOFF ABRAHAM MADOFF 1/8 DRESS CUTTER 5122 DE LA BELTRIE	350 881		550				12U	550	
710947	LOT STUART AVE LOUIS YAFFE 1/2 SHOEMAKWR RAY MADOFF WIFE OF 1/8 ABRAHAM MADOFF EDITH MADOFF WIFE OF 1/8 IRVING LUCOVE RUTH MADOFF WIFE OF 1/8 EDWARD ARONOFF ABRAHAM MADOFF 1/8 DRESS CUTTER 5122 DE LA BELTRIE	350 P 880		550				12U	550	
710948	LOT STUART AVE NORDIC DEVELOPMENT CORPORATION	350 P 879		400 550				16N	400 550	
710949	LOT STUART AVE REBECCA SCHNEIDER WIDOW OF JOHN YONAH BLOCK 5656 DECELLES APT 9	350 P 878		240 550				12U	240 550	

60-61 843
EFFECTIVE 28.9.60 19.10.60

60-61 844
EFFECTIVE 28.9.60 19.10.60

60-61 845
EFFECTIVE 28.9.60 19.10.60

VALUATION ROLL OF IMMOVABLE PROPERTIES FOR THE PERIOD COMMENCING MAY 1ST 1959

RUE - STREET

QUARTIER - WARD

ARRONDISSEMENT ÉLECTORAL DISTRICT

CAR DE ST LAURENT

152

NO DE COMPTE ACCOUNT NO.	EMPLACEMENT DE L'IMMEUBLE LOCATION OF PROPERTY	CADASTRE - SUBDIVISION	ENTRETIEN DES TROTTOIRS POS. DE FRONT	VALEUR (DOLLARS SEULEMENT) - VALUE (DOLLARS ONLY)				VOIES VERTICALES SIDEWALKS	CODE	DÉNOMINATION	VALEUR POUR LA TAXE SCOLAIRE VALUE FOR SCHOOL TAX	RÉSOLUTION NO CERTIFICAT NO
	NOM ET ADRESSE DU PROPRIÉTAIRE NAME AND ADDRESS OF OWNER		OCCUPATION ET AND DÉNOMINATION	MANTENANCE OF SIDEWALKS FERT FRONTAGE	TERRAIN LAND	BÂTIMENTS ET AUTRES ITEM BUILDINGS AND OTHER ITEMS	VALEUR EXEMPTÉ EXEMPT VALUE					
710950	LOT STUART AVE REBECCA SCHNEIDER WIDOW OF JOHN YONAK BLOCK 5656 DECELLES APT 9	350 1877		70 550			70 550	12		70 550	60-61 846 28-9-60 19-10-60	
710951	LOT STUART AVE NORDIC DEVELOPMENT CORPORATION	350 076		550			550	16		550	60-61 847 28-9-60 19-10-60	
710952	LOT STUART AVE NORDIC DEVELOPMENT CORPORATION	350 075		550			550	16		550	60-61 848 28-9-60 19-10-60	
710953	LOT STUART AVE SENNY ALIAS BERNARD ARUSSOV PALOU ARUSSOV 4573 MARLBOURD APT 5	350 074		550			550	12		550	60-61 849 28-9-60 19-10-60	
710954	LOT STUART AVE NORDIC DEVELOPMENT CORPORATION 6055 CH DE LA COTE DE LIESSE	350 073		550			550	16		550	60-61 850 28-9-60 19-10-60	
710955	LOT STUART AVE NORDIC DEVELOPMENT CORPORATION 6055 CH DE LA COTE DE LIESSE	350 735		550			550	16		550	60-61 851 28-9-60 19-10-60	
710956	LOT STUART AVE NORDIC DEVELOPMENT CORPORATION 6055 CH DE LA COTE DE LIESSE	350 734		550			550	16		550	60-61 852 28-9-60 19-10-60	

*Annulés et portés
au compte 718.75 folio 19A*

VALUATION ROLL OF IMMOVABLE PROPERTIES FOR THE PERIOD COMMENCING MAY 1ST 1959

RUE - STREET

QUARTIER - WARD

ARRONDISSEMENT ÉLECTORAL DISTRICT

DAP DE ST LAURENT

152

NO DE COMPTE ACCOUNT NO.	EMPLACEMENT DE L'IMMEUBLE LOCATION OF PROPERTY	CADASTRE - SUBDIVISION	ENTRETIEN DES TROTTOIRS PDS. DE FRONT	VALEUR (DOLLARS SEULEMENT) - VALUE (DOLLARS ONLY)				VOTES VALEUR FRANCHISES SIDEWALKS	CODE	VALEUR POUR LA TAXE SCOLAIRE VALUE FOR SCHOOL TAX	RÉSOLUTION NO CERTIFICAT NO CERTIFICATE
	NOM ET ADRESSE DU PROPRIÉTAIRE NAME AND ADDRESS OF OWNER	OCCUPATION ET DÉNOMINATION	MANTENANCE OF SIDEWALKS FEET FRONTAGE	TERRAIN LAND	BÂTIMENTS ET AUTRES ITEM BUILDINGS AND OTHER ITEMS	VALEUR EXEMPTÉ EXEMPT VALUE	VALEUR IMPOSABLE TAXABLE VALUE				
710957	LOT STUART AVE CHATELAIN ELIZABETH 475 J J COMFORT 5755 68 OUTREMONT RD	353 723						12	550		
710958	LOT STUART AVE CANADIAN NATIONAL RAILWAY COMPANY <i>Tax Commissioner</i> C/O 407 MC BELL ST / X DEPT 407 MC BELL ST RM 408	350 732		500			500	16N	500		
	C N R RAILWAY	A E 153									
710964	LOT STUART AVE LA CITE DE MONTREAL	350 726		1050			1050 X	99E	1050		
710965	LOT STUART AVE LA CITE DE MONTREAL MARCHÉ PUBLIC NOV 22/11/45	350 725		1000			1000	99E	1000	<i>alb.</i>	
710966	LOT STUART AVE LA CITE DE MONTREAL MARCHÉ PUBLIC NOV 22/11/45	350 724		1000			1000	99E	1000	<i>alb.</i>	
710967	LOT STUART LA CITE DE MONTREAL MARCHÉ PUBLIC NOV 22/11/45	350 723		1000			1000	99E	1000	<i>alb.</i>	

60-61 813
28.9.60 19-10-60

Join 718107

Join 719107

Join 718107

VALUATION ROLL OF IMMOVABLE PROPERTIES FOR THE PERIOD COMMENCING MAY 1ST 1959

RUE - STREET

QUARTIER - WARD

ARRONDISSEMENT ÉLECTORAL DISTRICT

CAR DE ST LAURENT

153

NO DE COMPTE ACCOUNT NO	EMPLACEMENT DE L'IMMEUBLE LOCATION OF PROPERTY	CADASTRE - SUBDIVISION		ENTRETIEN DES TROTTOIRS POS. DE FRONT MAINTENANCE OF SIDEWALKS FEET FRONTAGE	VALEUR (DOLLARS SEULEMENT) - VALUE (DOLLARS ONLY)				MÈTRES CUBES CUBIC METERS	MÈTRES LINÉAIRES SIDEWALKS	CODE	DÉNOMINATION	VALEUR POUR LA TAXE SCOLAIRE VALUE FOR SCHOOL TAX	RÉSOLUTION NO CERTIFICAT NO CERTIFICATE NO
	NOM ET ADRESSE DU PROPRIÉTAIRE NAME AND ADDRESS OF OWNER	OCCUPATION ET AND DÉNOMINATION	TERRAIN LAND		BÂTIMENTS ET AUTRES ITEM BUILDINGS AND OTHER ITEMS	VALEUR EXEMPTÉ EXEMPT VALUE	VALEUR IMPOSABLE TAXABLE VALUE	VALEUR EXEMPTÉ EXEMPT VALUE						
710252 <i>Join 718107</i>	LOT STUART	350	722	E	1000		1000		995			1000	125	
	LA CITE DE MONTREAL													
	MARCHE PUBLIC NOM 22/11/46													
710260 <i>Join 718107</i>	LOT STUART AVE	350	721	E	1000		1000		995			1000	125	
	LA CITE DE MONTREAL													
	MARCHE PUBLIC NOM 22/11/46													
710270 <i>Join 718107</i>	LOT STUART AVE	350	720	E	1000		1000		995			1000	125	
	LA CITE DE MONTREAL													
	MARCHE PUBLIC NOM 22/11/46													
710271 <i>Join 718107</i>	LOT STUART AVE	350	719	E	1000		1000		995			1000	125	
	LA CITE DE MONTREAL													
	MARCHE PUBLIC NOM 22/11/46													
710272 <i>Join 718107</i>	LOT STUART AVE	350	718	E	1000		1000		995			1000	125	
	LA CITE DE MONTREAL													
	MARCHE PUBLIC NOM 22/11/46													
710273 <i>Join 718107</i>	LOT STUART AVE	350	717	E	1000		1000		995			1000	125	
	LA CITE DE MONTREAL													
	MARCHE PUBLIC NOM 22/11/46													
710274 <i>Join 718107</i>	LOT STUART AVE	350	716	E	1000		1000		995			1000	125	
	LA CITE DE MONTREAL													
	MARCHE PUBLIC NOM 22/11/46													

VALUATION ROLL OF IMMOVABLE PROPERTIES FOR THE PERIOD COMMENCING MAY 1ST 1959

RUE - STREET

QUARTIER - WARD
PAR CE ST LAURENT

ARRONDISSEMENT ÉLECTORAL DISTRICT
153

NO DE COMPTE ACCOUNT NO.	EMPLACEMENT DE L'IMMEUBLE LOCATION OF PROPERTY	CADASTRE - SUBDIVISION		ENTRETIEN DES TROTTOIRS PDS. DE FRONT	VALEUR (DOLLARS SEULEMENT) - VALUE (DOLLARS ONLY)				VOIES-PAVÉS SIDEWALKS	CODE	DÉNOMINATION	VALEUR POUR LA TAXE SCOLAIRE VALUE FOR SCHOOL TAX	RÉSOLUTION NO CERTIFICAT NO
	NOM ET ADRESSE DU PROPRIÉTAIRE NAME AND ADDRESS OF OWNER	OCCUPATION ET DÉNOMINATION	MANTENANCE OF SIDEWALKS FEET FRONTAGE	TERRAIN LAND	BÂTIMENTS ET AUTRES BÂTIMENTS AND OTHER ITEMS	VALEUR EXEMPTÉ EXEMPT VALUE	VALEUR IMPOSABLE TAXABLE VALUE						
7102754 <i>Jan 7 1957</i>	LOT STUART AVE	350	515		1000		1000		99E		1000	CLB	
	LA CITE DE MONTREAL												
	MARCHE PUBLIC NOM 22/11/45												
7102755 <i>Jan 7 1957</i>	LOT STUART	350	577		1000		1000		99E		1000	CLB	
	LA CITE DE MONTREAL												
	MARCHE PUBLIC NOM 22/11/45												
7102756 <i>Jan 7 1957</i>	LOT STUART AVE	350	576		1000		1000		99E		1000	CLB	
	LA CITE DE MONTREAL												
	MARCHE PUBLIC NOM 22/11/45												
7102757 <i>Jan 7 1957</i>	LOT STUART AVE	350	575		1000		1000		99E		1000	CLB	
	LA CITE DE MONTREAL												
	MARCHE PUBLIC NOM 22/11/45												
7102758 <i>Jan 7 1957</i>	LOT STUART AVE	350	574		1000		1000		99E		1000	CLB	
	LA CITE DE MONTREAL												
	MARCHE PUBLIC NOM 22/11/45												
710280A <i>Jan 7 1957</i>	LOT STUART AVE	350	573		1000		1000		99E		1000	CLB	
	LA CITE DE MONTREAL												
	MARCHE PUBLIC NOM 22/11/45												

VALUATION ROLL OF IMMOVABLE PROPERTIES FOR THE PERIOD COMMENCING MAY 1ST 1959

RUE - STREET

QUARTIER - WARD

ARRONDISSEMENT ÉLECTORAL DISTRICT

DAP DE ST LAURENT

153

NO DE COMPTE ACCOUNT NO.	EMPLACEMENT DE L'IMMEUBLE LOCATION OF PROPERTY		CADASTRE - SUBDIVISION		ENTRETIEN DES TROTTOIRS FDS. DE FRONT	VALEUR (DOLLARS SEULEMENT) - VALUE (DOLLARS ONLY)				NOTES VARIÉS VARIATIONS SIDEWALKS	CODE	DÉNOMINATION	VALEUR POUR LA TAXE SCOLAIRE VALUE FOR SCHOOL TAX	RÉSOLUTION NO CERTIFICAT NO CERTIFICATE
	NOM ET ADRESSE DU PROPRIÉTAIRE NAME AND ADDRESS OF OWNER		OCCUPATION ET AND DÉNOMINATION			MANTENANCE OF SIDEWALKS FEET FRONTAGE	TERRAIN LAND	BÂTIMENTS ET AUTRES ITEM BUILDINGS AND OTHER ITEMS	VALEUR EXEMPTÉ EXEMPT VALUE					
7109211	LOT STUART AVE		350	572		1000		1000		09E		1000	02B	
	LA CITE DE MONTREAL													
	MARCHE PUBLIC HSM 22/11/46													
7109221	LOT STUART AVE		350	571		1000		1000		09E		1000	02B	
	LA CITE DE MONTREAL													
	MARCHE PUBLIC HSM 22/11/46													
7109231	LOT STUART AVE		350	570		1000		1000		09E		1000	02B	
	LA CITE DE MONTREAL													
	MARCHE PUBLIC HSM 22/11/46													
7109241	LOT STUART AVE		350	569		1050		1050		09E		1050	02B	
	LA CITE DE MONTREAL													
	MARCHE PUBLIC HSM 22/11/46													
7109251	LOT STUART AVE		350	568		1050		1050		09E		1050	02B	
	LA CITE DE MONTREAL													
	MARCHE PUBLIC HSM 22/11/46													
7109261	LOT STUART AVE		350	567		1050		1050		09E		1050	02B	
	LA CITE DE MONTREAL													
	MARCHE PUBLIC HSM 22/11/46													
7109271	LOT STUART AVE		350	566		1050		1050		09E		1050	02B	
	LA CITE DE MONTREAL													
	MARCHE PUBLIC HSM 11/22/46													

VALUATION ROLL OF IMMOVABLE PROPERTIES FOR THE PERIOD COMMENCING MAY 1ST 1959

RUE - STREET

QUARTIER - WARD
DAR DE ST LAURENT

ARRONDISSEMENT ÉLECTORAL DISTRICT
153

NO DE COMPTE ACCOUNT NO.	EMPLACEMENT DE L'IMMEUBLE LOCATION OF PROPERTY	CADASTRE - SUBDIVISION		ENTRETIEN DES TROTTOIRS POS. DE FRONT MAINTENANCE OF SIDEWALKS FEET FRONTAGE	VALEUR (DOLLARS SEULEMENT) - VALUE (DOLLARS ONLY)				VOIES VALEUR SIDEWALKS	CODE	DÉNOMINATION	VALEUR POUR LA TAXE SCOLAIRE VALUE FOR SCHOOL TAX	RÉSOLUTION NO CERTIFICAT NO		
	NOM ET ADRESSE DU PROPRIÉTAIRE NAME AND ADDRESS OF OWNER	OCCUPATION ET DÉNOMINATION	TERRAIN LAND		BÂTIMENTS ET AUTRES ITEM BUILDINGS AND OTHER ITEMS	VALEUR EXEMPTÉ EXEMPT VALUE	VALEUR IMPOSABLE TAXABLE VALUE	VALEUR EXEMPTÉ EXEMPT VALUE						VALEUR IMPOSABLE TAXABLE VALUE	
710366 <i>Jan 7 1957</i>	LOT STUART AVE	350	565	E	1050		1050		995		1050	1050	1050	1050	
	LA SITE DE MONTREAL														
	MARCHE PUBLIC NOM 22/11/45														
710367 <i>Jan 7 1957</i>	LOT STUART AVE	350	564	E	1050		1050		995		1050	1050	1050	1050	
	LA SITE DE MONTREAL														
	MARCHE PUBLIC NOM 22/11/45														
710368 <i>Jan 7 1957</i>	LOT STUART AVE	350	563	E	1050		1050		995		1050	1050	1050	1050	
	LA SITE DE MONTREAL														
	MARCHE PUBLIC NOM 22/11/45														
710369 <i>Jan 7 1957</i>	LOT STUART AVE	350	562	E	1050		1050		995		1050	1050	1050	1050	
	LA SITE DE MONTREAL														
	MARCHE PUBLIC NOM 22/11/45														
710370 <i>Jan 7 1957</i>	LOT STUART AVE	350	561	E	1050		1050		995		1050	1050	1050	1050	
	LA SITE DE MONTREAL														
	MARCHE PUBLIC NOM 22/11/45														
710371 <i>Jan 7 1957</i>	LOT STUART AVE	350	560	E	1000		1000		995		1000	1000	1000	1000	
	LA SITE DE MONTREAL														
	MARCHE PUBLIC NOM 22/11/45														
710372 <i>Jan 7 1957</i>	LOT STUART AVE	350	559	E	1000		1000		995		1000	1000	1000	1000	
	LA SITE DE MONTREAL														
	MARCHE PUBLIC NOM 22/11/45														

VALUATION ROLL OF IMMOVABLE PROPERTIES FOR THE PERIOD COMMENCING MAY 1ST 1959

RUE - STREET

QUARTIER - WARD
PAR DE ST LAURENT

ARRONDISSEMENT ELECTORAL DISTRICT
153

NO DE COMPTE ACCOUNT NO.	EMPLACEMENT DE L'IMMEUBLE LOCATION OF PROPERTY	CADASTRE - SUBDIVISION		ENTRETIEN DES TROTTOIRS PDS. DE FRONT	VALEUR (DOLLARS SEULEMENT) - VALUE (DOLLARS ONLY)			VOIES VOIES SIDEWALKS	CODE	DÉSIGNATION	VALEUR POUR LA TAXE SCOLAIRE VALUE FOR SCHOOL TAX	RÉSOLUTION NO CERTIFICAT CERTIFICATE NO
	NOM ET ADRESSE DU PROPRIÉTAIRE NAME AND ADDRESS OF OWNER	OCCUPATION ET DÉNOMINATION	MANTENANCE OF SIDEWALKS FEET FRONTAGE	TERRAIN LAND	BÂTIMENTS ET AUTRES ITEMS BUILDINGS AND OTHER ITEMS	VALEUR EXEMPTÉ EXEMPT VALUE	VALEUR IMPOSABLE TAXABLE VALUE					
7102051 <i>Jan 718107</i>	LOT STUART AVE	356	558									
	LA CITE DE MONTREAL			E	1000		1000		095		1000	<i>DB</i>
	MARCHE PUBLIC NOM 22/11/46											
7103051 <i>Jan 718107</i>	LOT STUART AVE	359	557									
	LA CITE DE MONTREAL			E	1000		1000		095		1000	<i>DB</i>
	MARCHE PUBLIC NOM 22/11/46											
	CHARENEL											
7109981 <i>Jan 718107</i>	LOT STUART AVE	359	419									
	LA CITE DE MONTREAL			E	950		950		095		950	<i>DB</i>
	MARCHE PUBLIC NOM 22/11/46											
7109981 <i>Jan 718107</i>	LOT STUART AVE	359	418									
	LA CITE DE MONTREAL			E	950		950		095		950	<i>DB</i>
	MARCHE PUBLIC NOM 22/11/46											
7102051 <i>Jan 718107</i>	LOT STUART AVE	359	417									
	LA CITE DE MONTREAL			E	950		950		095		950	<i>DB</i>
	MARCHE PUBLIC NOM 22/11/46											
					259040		275230				1802675	
					340040		275230				340040	<i>DB</i>
					439970		64780				64810	

VALUATION ROLL OF IMMOVABLE PROPERTIES FOR THE PERIOD COMMENCING MAY 1ST 1959

RUE - STREET

QUARTIER - WARD

ARRONDISSEMENT ÉLECTORAL DISTRICT

DAR DE ST LAURENT

153

NO DE COMPTE ACCOUNT NO.	EMPLACEMENT DE L'IMMEUBLE LOCATION OF PROPERTY	CADASTRE - SUBDIVISION		ENTRETIEN DES TROTTOIRS POS. DE FRONT MAINTENANCE OF SIDEWALKS FEET FRONTAGE	VALEUR (DOLLARS SEULEMENT) - VALUE (DOLLARS ONLY)			VOIES VALETS TROTTOIRS SIDEWALKS	CODE	VALEUR POUR LA TAXE SCOLAIRE VALUE FOR SCHOOL TAX	RÉSOLUTION NO CERTIFICAT NO
	NOM ET ADRESSE DU PROPRIÉTAIRE NAME AND ADDRESS OF OWNER	OCCUPATION ET DÉNOMINATION	TERRAIN LAND		BÂTIMENTS ET AUTRES ITEM BUILDINGS AND OTHER ITEMS	VALEUR EXEMPTÉ EXEMPT VALUE	VALEUR IMPOSABLE TAXABLE VALUE				
7110001 <i>Jan 7 1957</i>	LOT STUART AVE	350	416								
	LA CITE DE MONTREAL				950		950		995	550	<i>CLB</i>
	MARCHE PUBLIC NOM 22/11/46										
7110002 <i>Jan 7 1957</i>	LOT STUART AVE	350	415								
	LA CITE DE MONTREAL				950		950		995	550	<i>CLB</i>
	MARCHE PUBLIC NOM 22/11/46										
7110003 <i>Jan 7 1957</i>	LOT STUART AVE	350	414								
	LA CITE DE MONTREAL				900		900		995	500	<i>CLB</i>
	MARCHE PUBLIC NOM 22/11/46										
7110004 <i>Jan 7 1957</i>	LOT STUART AVE	350	413								
	LA CITE DE MONTREAL				900		900		995	500	<i>CLB</i>
	MARCHE PUBLIC NOM 22/11/46										
7110005 <i>Jan 7 1957</i>	LOT STUART AVE	350	412								
	LA CITE DE MONTREAL				900		900		995	500	<i>CLB</i>
	MARCHE PUBLIC NOM 22/11/46										
7110006 <i>Jan 7 1957</i>	LOT STUART AVE	350	411								
	LA CITE DE MONTREAL				900		900		995	500	<i>CLB</i>
	MARCHE PUBLIC NOM 22/11/46										
7110007 <i>Jan 7 1957</i>	LOT STUART AVE	350	410								
	LA CITE DE MONTREAL				900		900		995	500	<i>CLB</i>
	MARCHE PUBLIC NOM 22/11/46										

VALUATION ROLL OF IMMOVABLE PROPERTIES FOR THE PERIOD COMMENCING MAY 1ST 1959

RUE - STREET

QUARTIER - WARD
DAR. DE ST LAURENT

ARRONDISSEMENT ELECTORAL DISTRICT
153

NO DE COMPTE ACCOUNT NO.	EMPLACEMENT DE L'IMMEUBLE LOCATION OF PROPERTY NOM ET ADRESSE DU PROPRIETAIRE NAME AND ADDRESS OF OWNER	CADASTRE - SUBDIVISION		ENTRETIEN DES TROTTOIRS PDS. DE FRONT MAINTENANCE OF SIDEWALKS FEET FRONTAGE	VALEUR (DOLLARS SEULEMENT) - VALUE (DOLLARS ONLY)				VOIES VALES TROTTOIRS SIDEWALKS	CODE	VALEUR POUR LA TAXE SCOLAIRE VALUE FOR SCHOOL TAX	RESOLUTION NO CERTIFICAT CERTIFICATE
		OCCUPATION ET AND DENOMINATION			TERRAIN LAND	BATIMENTS ET AUTRES ITEM BUILDINGS AND OTHER ITEMS	VALEUR EXEMPT EXEMPT VALUE	VALEUR IMPOSABLE TAXABLE VALUE				
7110021 <i>Jan 7/8107</i>	LOT STUART AVE LA CITE DE MONTREAL MARCHE PUBLIC NOM 22/11/46	350	439	E	900		900		99E	900	125	
7110022 <i>Jan 7/8107</i>	LOT STUART AVE LA CITE DE MONTREAL MARCHE PUBLIC NOM 22/11/46	350	438	E	900		900		99E	900	125	
7110023 <i>Jan 7/8107</i>	LOT STUART AVE LA CITE DE MONTREAL MARCHE PUBLIC NOM 22/11/46	550	437	E	900		900		99E	900	125	
7110104 <i>Jan 7/8107</i>	LOT STUART AVE LA CITE DE MONTREAL MARCHE PUBLIC NOM 22/11/45	350	436	E	900		900		99E	900	125	
7110111 <i>Jan 7/8107</i>	LOT STUART AVE LA CITE DE MONTREAL MARCHE PUBLIC NOM 22/11/45	350	4405	E	900		900		99E	900	125	
7110112 <i>Jan 7/8107</i>	LOT STUART AVE LA CITE DE MONTREAL MARCHE PUBLIC NOM 22/11/46	350	4404 4403	E	900		900		99E	900	125	

VALUATION ROLL OF IMMOVABLE PROPERTIES FOR THE PERIOD COMMENCING MAY 1ST 1959

RUE - STREET

QUARTIER - WARD

ARRONDISSEMENT ÉLECTORAL DISTRICT

EAP DE ST LAURENT

153

NO DE COMPTE ACCOUNT NO.	EMPLACEMENT DE L'IMMEUBLE LOCATION OF PROPERTY	CADASTRE - SUBDIVISION		ENTRETIEN DES TROTTOIRS POS. DE FRONT MAINTENANCE OF SIDEWALKS FEET FRONTAGE	VALEUR (DOLLARS SEULEMENT) - VALUE (DOLLARS ONLY)				VOIES TROTTOIRS SIDEWALKS	CODE	DÉNOMINATION	VALEUR POUR LA TAXE SCOLAIRE VALUE FOR SCHOOL TAX	RÉSOLUTION NO CERTIFICAT NO
	NOM ET ADRESSE DU PROPRIÉTAIRE NAME AND ADDRESS OF OWNER	OCCUPATION ET DÉNOMINATION	TERRAIN LAND		BÂTIMENTS ET AUTRES ITEM BUILDINGS AND OTHER ITEMS	VALEUR EXEMPTÉ EXEMPT VALUE	VALEUR IMPOSABLE TAXABLE VALUE						
<i>June 7/1957</i>	LOT STUART AVE	350	3405										
			3404										
			3402										
			432										
			3401										
			3400										
	LA CITE DE MONTREAL			E						995			<i>clb</i>
	MARCHE PUBLIC NOV 22/11/45												
<i>June 7/1957</i>	LOT STUART AVE	350	3401										
			3400										
	LA CITE DE MONTREAL			E	600		600			995	600		<i>clb</i>
	MARCHE PUBLIC NOV 22/11/45												
<i>June 7/1957</i>	LOT STUART AVE	350	300										
	LA CITE DE MONTREAL			E	900		900			995	900		<i>clb</i>
	MARCHE PUBLIC NOV 22/11/45												
	LEGENDE												
<i>June 7/1957</i>	LOT STUART AVE	350	261										
	LA CITE DE MONTREAL			E	900		900			995	900		<i>clb</i>
	MARCHE PUBLIC NOV 22/11/45												
<i>June 7/1957</i>	LOT STUART AVE	350	260										
	LA CITE DE MONTREAL			E	900		900			995	900		<i>clb</i>
	MARCHE PUBLIC NOV 22/11/45												

VALUATION ROLL OF IMMOVABLE PROPERTIES FOR THE PERIOD COMMENCING MAY 1ST 1959

RUE - STREET

QUARTIER - WARD

ARRONDISSEMENT ÉLECTORAL DISTRICT

PARC DE ST LAURENT

153

NO. DE COMPTE ACCOUNT NO.	EMPLACEMENT DE L'IMMEUBLE LOCATION OF PROPERTY	CADASTRE - SUBDIVISION		ENTRETIEN DES TROTTOIRS PDS. DE FRONT	VALEUR (DOLLARS SEULEMENT) VALUE (DOLLARS ONLY)				TROTTOIRS SIDEWALKS	CODE	DÉNOMINATION	VALEUR POUR LA TAXE SCOLAIRE VALUE FOR SCHOOL TAX	RÉSOLUTION NO CERTIFICAT CERTIFICATE NO
	NOM ET ADRESSE DU PROPRIÉTAIRE NAME AND ADDRESS OF OWNER	OCCUPATION ET DÉNOMINATION	MANTENANCE OF SIDEWALKS FEET FRONTAGE	TERRAIN LAND	BÂTIMENTS ET AUTRES ITEM BUILDINGS AND OTHER ITEMS	VALEUR EXEMPTÉ EXEMPT VALUE	VALEUR IMPOSABLE TAXABLE VALUE						
711018	LOT STUART AVE.	350	259										
	LA CITE DE MONTREAL				900		900		99E		900	115	
	MARCHE PUBLIC N°M 22/11/45												
711019	LOT STUART AVE.	350	256										
	LA CITE DE MONTREAL				900		900		99E		900	115	
	MARCHE PUBLIC N°M 22/11/45												
711020	LOT STUART AVE.	350	257										
	LA CITE DE MONTREAL				900		900		99E		900	115	
	MARCHE PUBLIC N°M 22/11/45												
711021	LOT STUART AVE.	350	256										
	LA CITE DE MONTREAL				900		900		99E		900	115	
	MARCHE PUBLIC N°M 22/11/45												
711022	LOT STUART AVE.	350	255										
	LA CITE DE MONTREAL				900		900		99E		900	115	
	MARCHE PUBLIC N°M 22/11/45												
711023	LOT STUART AVE.	350	254										
	LA CITE DE MONTREAL				900		900		99E		900	115	
	MARCHE PUBLIC N°M 22/11/45												
711024	LOT STUART AVE.	350	253										
	LA CITE DE MONTREAL				900		900		99E		900	115	
	MARCHE PUBLIC N°M 22/11/45												

VALUATION ROLL OF IMMOVABLE PROPERTIES FOR THE PERIOD COMMENCING MAY 1ST 1959

RUE - STREET

QUARTIER - WARD

ARRONDISSEMENT ÉLECTORAL DISTRICT

DAR DE ST LAURENT

153

NO DE COMPTE ACCOUNT NO.	EMPLACEMENT DE L'IMMEUBLE LOCATION OF PROPERTY	CADASTRE - SUBDIVISION		ENTRETIEN DES TROTTOIRS POS. DE FRONT	VALEUR (DOLLARS SEULEMENT) VALUE (DOLLARS ONLY)				VOIES RUE SIDEWALKS	CODE	DÉSIGNATION	VALEUR POUR LA TAXE SCOLAIRE VALUE FOR SCHOOL TAX	RÉSOLUTION NO CERTIFICAT NO
	NOM ET ADRESSE DU PROPRIÉTAIRE NAME AND ADDRESS OF OWNER	OCCUPATION ET DÉNOMINATION	MANTENANCE OF SIDEWALKS FEET FRONTAGE	TERRAIN LAND	BÂTIMENTS ET AUTRES BUILDINGS AND OTHER ITEMS	VALEUR EXEMPTÉ EXEMPT VALUE	VALEUR IMPOSABLE TAXABLE VALUE						
7110251 <i>Don 718107</i>	LOT STUART AVE	350 252											
	LA CITE DE MONTREAL												
	MARCHE PUBLIC NOM 22/11/46												
7110261 <i>Don 718107</i>	LOT STUART AVE	350 251											
	LA CITE DE MONTREAL												
	MARCHE PUBLIC NOM 22/11/46												
7110271 <i>Don 718107</i>	LOT STUART AVE	350 250											
	LA CITE DE MONTREAL												
	MARCHE PUBLIC NOM 22/11/46												
7110281 <i>Don 718107</i>	LOT STUART AVE	350 249											
	LA CITE DE MONTREAL												
	MARCHE PUBLIC NOM 22/11/46												
7110291 <i>Don 718107</i>	LOT STUART AVE	350 248											
	LA CITE DE MONTREAL												
	MARCHE PUBLIC NOM 22/11/46												
7110301 <i>Don 718107</i>	LOT STUART AVE	350 247											
	LA CITE DE MONTREAL												
	MARCHE PUBLIC NOM 22/11/46												
7110311 <i>Don 718107</i>	LOT STUART AVE	350 246											
	LA CITE DE MONTREAL												
	MARCHE PUBLIC NOM 22/11/46												

VALUATION ROLL OF IMMOVABLE PROPERTIES FOR THE PERIOD COMMENCING MAY 1ST 1959

RUE - STREET

QUARTIER - WARD
PAR CE ST LAURENT

ARRONDISSEMENT ÉLECTORAL DISTRICT
153

NO DE COMPTE ACCOUNT NO.	EMPLACEMENT DE L'IMMEUBLE LOCATION OF PROPERTY	CADASTRE - SUBDIVISION		ENTRETIEN DES TROTTOIRS PDS. DE FRONT MAINTENANCE OF SIDEWALKS FEET FRONTAGE	VALEUR (DOLLARS SEULEMENT) - VALUE (DOLLARS ONLY)				VOIES VALEIS FROM VALES SIDEWALKS	CODE	VALEUR POUR LA TAXE SCOLAIRE VALUE FOR SCHOOL TAX	RÉSOLUTION NO CERTIFICAT NO CERTIFICATE
	NOM ET ADRESSE DU PROPRIÉTAIRE NAME AND ADDRESS OF OWNER	OCCUPATION ET AND DÉNOMINATION	TERRAIN LAND		BÂTIMENTS ET AUTRES ITEM BUILDINGS AND OTHER ITEMS	VALEUR EXEMPTÉ EXEMPT VALUE	VALEUR IMPOSABLE TAXABLE VALUE	VALEUR EXEMPTÉ EXEMPT VALUE				
2110321 <i>Jan 7 1907</i>	LOT STUART AVE	350	245									
	LA CITE DE MONTREAL											
	MARGE PUBLIQUE 10M 22711745											
2110323 <i>Jan 7 1907</i>	LOT STUART AVE	350	244									
	LA CITE DE MONTREAL											
	MARGE PUBLIQUE 10M 22711745											
2110341 <i>Jan 7 1907</i>	LOT STUART AVE	350	243									
	LA CITE DE MONTREAL											
	MARGE PUBLIQUE 10M 22711745											
2110351 <i>Jan 7 1907</i>	LOT STUART AVE	350	240									
	LA CITE DE MONTREAL											
	MARGE PUBLIQUE 10M 22711745											
2110361 <i>Jan 7 1907</i>	LOT STUART AVE	350	241									
	LA CITE DE MONTREAL											
	MARGE PUBLIQUE 10M 22711745											
2110371 <i>Jan 7 1907</i>	LOT STUART AVE	350	206									
	LA CITE DE MONTREAL											
	MARGE PUBLIQUE 10M 22711745											

VALUATION ROLL OF IMMOVABLE PROPERTIES FOR THE PERIOD COMMENCING MAY 1ST 1959

RUE - STREET

QUARTIER - WARD

ARRONDISSEMENT ÉLECTORAL DISTRICT

PARC DE ST LAURENT

153

NO DE COMPTE ACCOUNT NO.	EMPLACEMENT DE L'IMMEUBLE LOCATION OF PROPERTY	CADASTRE - SUBDIVISION		ENTRETIEN DES TROTTOIRS PDS. DE FRONT MAINTENANCE OF SIDEWALKS FEET FRONTAGE	VALEUR (DOLLARS SEULEMENT) - VALUE (DOLLARS ONLY)				VOIES TROTTOIRS SIDEWALKS	CODE	VALEUR POUR LA TAXE SCOLAIRE VALUE FOR SCHOOL TAX	RÉSOLUTION NO CERTIFICAT NO
		NGM ET ADRESSE DU PROPRIÉTAIRE NAME AND ADDRESS OF OWNER	OCCUPATION ET AND DÉNOMINATION		TERRAIN LAND	BÂTIMENTS ET AUTRES BUILDINGS AND OTHER ITEMS	VALEUR EXEMPTÉ EXEMPT VALUE	VALEUR IMPOSABLE TAXABLE VALUE				
711038N <i>Jan 7 1957</i>	LOT STUART AVE	350	125	E	900	900	900	900	900	900	000	000 <i>000</i>
	LA CITE DE MONTREAL											
	MARCHE PUBLIC NOV 22/11/46											
711039 <i>Jan 7 1957</i>	LOT STUART AVE	350	124	E	900	900	900	900	900	900	000	000 <i>000</i>
	LA CITE DE MONTREAL											
	MARCHE PUBLIC NOV 22/11/46											
711040 <i>Jan 7 1957</i>	LOT STUART AVE	350	123	E	900	900	900	900	900	900	000	000 <i>000</i>
	LA CITE DE MONTREAL											
	MARCHE PUBLIC NOV 22/11/46											
711041 <i>Jan 7 1957</i>	LOT STUART AVE	350	122	E	900	900	900	900	900	900	000	000 <i>000</i>
	LA CITE DE MONTREAL											
	MARCHE PUBLIC NOV 22/11/46											
711042 <i>Jan 7 1957</i>	LOT STUART AVE	350	121	E	900	900	900	900	900	900	000	000 <i>000</i>
	LA CITE DE MONTREAL											
	MARCHE PUBLIC NOV 22/11/46											
711043 <i>Jan 7 1957</i>	LOT STUART AVE	350	120	E	900	900	900	900	900	900	000	000 <i>000</i>
	LA CITE DE MONTREAL											
	MARCHE PUBLIC NOV 22/11/46											
711044 <i>Jan 7 1957</i>	LOT STUART AVE	350	119	E	900	900	900	900	900	900	000	000 <i>000</i>
	LA CITE DE MONTREAL											
	MARCHE PUBLIC NOV 22/11/46											

VALUATION ROLL OF IMMOVABLE PROPERTIES FOR THE PERIOD COMMENCING MAY 1ST 1959

RUE - STREET

QUARTIER - WARD
PAR CE ST LAURENT

ARRONDISSEMENT ÉLECTORAL DISTRICT
153

NO DE COMPTE ACCOUNT NO.	EMPLACEMENT DE L'IMMEUBLE LOCATION OF PROPERTY	CADASTRE - SUBDIVISION		ENTRETIEN DES TROTTOIRS PDS. DE FRONT. MAINTENANCE OF SIDEWALKS FEET FRONTAGE	VALEUR (DOLLARS SEULEMENT) - VALUE (DOLLARS ONLY)				VOIES TROTTOIRS SIDEWALKS	CODE	DÉNOMINATION	VALEUR POUR LA TAXE SCOLAIRE VALUE FOR SCHOOL TAX	RÉSOLUTION NO CERTIFICAT NO
	NOM ET ADRESSE DU PROPRIÉTAIRE NAME AND ADDRESS OF OWNER	OCCUPATION BY AND DÉNOMINATION	TERRAIN LAND		BÂTIMENTS ET AUTRES ITEM BUILDINGS AND OTHER ITEMS	VALEUR EXEMPTÉ EXEMPT VALUE	VALEUR IMPOSABLE TAXABLE VALUE						
<i>Jan 7 1957</i>	LOT STUART AVE	350	118		900		900				900	<i>llb</i>	
	LA CITE DE MONTREAL												
	MARCHE PUBLIC NOM 22/11/46												
<i>Jan 7 1957</i>	LOT STUART AVE	350	117		900		900				900	<i>llb</i>	
	LA CITE DE MONTREAL												
	MARCHE PUBLIC NOM 22/11/45												
<i>Jan 7 1957</i>	LOT STUART AVE	350	116		900		900				900	<i>llb</i>	
	LA CITE DE MONTREAL												
	MARCHE PUBLIC NOM 22/11/45												
<i>Jan 7 1957</i>	LOT STUART AVE	350	115		900		900				900	<i>llb</i>	
	LA CITE DE MONTREAL												
	MARCHE PUBLIC NOM 22/11/45												
<i>Jan 7 1957</i>	LOT STUART AVE	350	114		900		900				900	<i>llb</i>	
	LA CITE DE MONTREAL												
	MARCHE PUBLIC NOM 22/11/46												
<i>Jan 7 1957</i>	LOT STUART AVE	350	112		900		900				900	<i>llb</i>	
	LA CITE DE MONTREAL												
	MARCHE PUBLIC NOM 22/11/46												
<i>Jan 7 1957</i>	LOT STUART AVE	350	112		900		900				900	<i>llb</i>	
	LA CITE DE MONTREAL												
	MARCHE PUBLIC NOM 22/11/46												

VALUATION ROLL OF IMMOVABLE PROPERTIES FOR THE PERIOD COMMENCING MAY 1ST 1959

RUE - STREET

QUARTIER - WARD
PAR DE ST LAURENT

ARRONDISSEMENT ÉLECTORAL DISTRICT
153

NO DE COMPTE ACCOUNT NO.	EMPLACEMENT DE L'IMMEUBLE LOCATION OF PROPERTY	CADASTRE - SUBDIVISION		ENTRETIEN DES TROTTOIRS POS. DE FRONT MAINTENANCE OF SIDEWALKS FEET FRONTAGE	VALEUR (DOLLARS SEULEMENT) - VALUE (DOLLARS ONLY)				VOIES TROTTOIRS SIDEWALKS	CODE	DÉNOMINATION	VALEUR POUR LA TAXE SCOLAIRE VALUE FOR SCHOOL TAX	RÉSOLUTION NO CERTIFICATE NO
	NOM ET ADRESSE DU PROPRIÉTAIRE NAME AND ADDRESS OF OWNER	OCCUPATION ET AND DÉNOMINATION	TERRAIN LAND		BÂTIMENTS ET AUTRES ITEM BUILDINGS AND OTHER ITEMS	VALEUR EXEMPTÉ EXEMPT VALUE	VALEUR IMPOSABLE TAXABLE VALUE						
<i>Join 7/8/07</i> 711252	LOT STUART AVE. LA CITE DE MONTREAL MARCHÉ PUBLIC NOM 22/11/46	350	111	E	900		900		99E		900	<i>llb</i>	
<i>Join 7/8/07</i> 711253	LOT STUART AVE. LA CITE DE MONTREAL MARCHÉ PUBLIC NOM 22/11/46	350	110	E	900		900		99E		900	<i>llb</i>	
<i>Join 7/8/07</i> 711254	LOT STUART AVE. LA CITE DE MONTREAL MARCHÉ PUBLIC NOM 22/11/46	350	109	E	900		900		99E		900	<i>llb</i>	
<i>Join 7/8/07</i> 711255	LOT STUART AVE. LA CITE DE MONTREAL MARCHÉ PUBLIC NOM 22/11/46	350	108	E	900		900		99E		900	<i>llb</i>	
<i>Join 7/8/07</i> 711256	LOT STUART AVE. LA CITE DE MONTREAL MARCHÉ PUBLIC NOM 22/11/46	350	107	E					99E			<i>llb</i>	
	BOUL CREMAZIE OUEST MEILLEUR												

VALUATION ROLL OF IMMOVABLE PROPERTIES FOR THE PERIOD COMMENCING MAY 1ST 1959

RUE - STREET

QUARTIER - WARD

ARRONDISSEMENT ÉLECTORAL DISTRICT

PAR DE ST LAURENT

153

NO DE COMPTE ACCOUNT NO.	EMPLACEMENT DE L'IMMEUBLE LOCATION OF PROPERTY	CADASTRE - SUBDIVISION	ENTRETIEN DES TROTTOIRS PDS. DE FRONT	VALEUR (DOLLARS SEULEMENT) - VALUE (DOLLARS ONLY)				VOIES TROTTOIRS SIDEWALKS	CODE	DÉSIGNATION	VALEUR POUR LA TAXE SCOLAIRE VALUE FOR SCHOOL TAX	RÉSOLUTION NO CERTIFICAT CERTIFICATE NO
	NOM ET ADRESSE DU PROPRIÉTAIRE NAME AND ADDRESS OF OWNER	OCCUPATION ET DÉNOMINATION AND DENOMINATION	MAINTENANCE OF SIDEWALKS FEET FRONTAGE	TERRAIN LAND	BÂTIMENTS ET AUTRES ITEMS BUILDINGS AND OTHER ITEMS	VALEUR EXEMPTÉ EXEMPT VALUE	VALEUR IMPOSABLE TAXABLE VALUE					
	BOUL. CREMAZIE OUEST MCWILLIE BEAUFARNOIS	A E 153 A E 234										
711078	LOT MEILLEUR CANADIAN NATIONAL RAILWAY CO 407 MC GILL ROOM 408	346 204 /TAX DEST-	N	4650		4650	16	N		4650		
711079	LOT MEILLEUR CANADIAN NATIONAL RAILWAY CO 407 MC GILL ROOM 408	346 205 /TAX DEST-	N	1600		1600	16	N		1600		
711080	LOT MEILLEUR CANADIAN NATIONAL RAILWAY CO 407 MC GILL ROOM 408	346 206 /TAX DEST-	N	1850		1850	16	N		1850		
711081	LOT MEILLEUR CANADIAN NATIONAL RAILWAY CO 407 MC GILL ROOM 408	346 207 /TAX DEST-	N	1000		1000	16	N		1000		
711082	LOT MEILLEUR CANADIAN NATIONAL RAILWAY CO 407 MC GILL ROOM 408	346 208 /TAX DEST-	N	1050		1050	16	N		1050		
711083	LOT MEILLEUR CANADIAN NATIONAL RAILWAY CO 407 MC GILL ROOM 408	346 209 /TAX DEST-	N	1150		1150	16	N		1150		
711084	LOT MEILLEUR CANADIAN NATIONAL RAILWAY CO 407 MC GILL ROOM 408	346 210 /TAX DEST-	N	1300		1300	16	N		1300		

ROLE D'ÉVALUATION
 VALUATION ROLL OF IMMOVABLE PROPERTIES FOR THE PERIOD COMMENCING MAY 1ST 1959

RUE - STREET

QUARTIER - WARD

ARRONDISSEMENT ÉLECTORAL DISTRICT

NO DE COMPTE ACCOUNT NO.	EMPLACEMENT DE L'IMMEUBLE LOCATION OF PROPERTY	CADASTRE - SUBDIVISION	ENTRETIEN DES TROTOIRS PDS. DE FRONT	VALEUR (DOLLARS SEULEMENT) — VALUE (DOLLARS ONLY)				VOLUME-VOLUMES FROTTOIR'S SIDEWALKS	CODE	DÉSIGNATION	VALEUR POUR LA TAXE SCOLAIRE VALUE FOR SCHOOL TAX	RESOLUTION NO CERTIFICAT CERTIFICATE NO
	NOM ET ADRESSE DU PROPRIÉTAIRE NAME AND ADDRESS OF OWNER	OCCUPATION ET DÉNOMINATION AND DÉNOMINATION	MANTENANCE OF SIDEWALKS FEET FRONTAGE	TERRAIN LAND	BÂTIMENTS ET AUTRES IMM. BUILDINGS AND OTHER ITEMS	VALEUR EXEMPTÉ EXEMPT VALUE	VALEUR IMPOSABLE TAXABLE VALUE					
	LEGENDRE	A E 181										
718217	Lot Av. Milliers Canadian National Railway Co. C/o Tax Commissioner P.O. Box 8100 Montreal.	P347		N	500		500		N	500		

500
 No. du 710069
 ANNÉE FISCALE 61-62 342
 EFFECTIVE 22-9-61 26-10-61

VALUATION ROLL OF IMMOVABLE PROPERTIES FOR THE PERIOD COMMENCING MAY 1ST 1959

RUE - STREET

QUARTIER - WARD

ARRONDISSEMENT ÉLECTORAL DISTRICT

PAR DE ST LAURENT

235

NO DE COMPTE ACCOUNT NO.	EMPLACEMENT DE L'IMMEUBLE LOCATION OF PROPERTY	CADASTRE - SUBDIVISION		ENTRETIEN DES TROTTOIRS PDS. DE FRONT	VALEUR (DOLLARS SEULEMENT) - VALUE (DOLLARS ONLY)			VOIES TROTTOIRS SIDEWALKS	CODE	DÉNOMINATION	VALEUR POUR LA TAXE SCOLAIRE VALUE FOR SCHOOL TAX	RÉSOLUTION NO CERTIFICAT NO
	NOM ET ADRESSE DU PROPRIÉTAIRE NAME AND ADDRESS OF OWNER	OCCUPATION ET AND DÉNOMINATION	MANTENANCE OF SIDEWALKS FEET FRONTAGE	TERRAIN LAND	BÂTIMENTS ET AUTRES ITEM BUILDINGS AND OTHER ITEMS	VALEUR EXEMPTÉ EXEMPT VALUE	VALEUR IMPOSABLE TAXABLE VALUE					
	LEO S. NORE	4 E 235										
711085	LOT MEILLEUR CANADIAN NATIONAL RAILWAY CO 407 MC GILL ROOM 408	346 212	N		1300		1300	16	N		1300	
711086	LOT MEILLEUR CANADIAN NATIONAL RAILWAY CO 407 MC GILL ROOM 408	346 213	N		1200		1200	16	N		1200	
711087	LOT MEILLEUR CANADIAN NATIONAL RAILWAY CO 407 MC GILL ROOM 408	346 214	N		1250		1250	16	N		1250	
711088	LOT MEILLEUR CANADIAN NATIONAL RAILWAY CO 407 MC GILL ROOM 408	346 215	N		1300		1300	16	N		1300	
711089	LOT MEILLEUR CANADIAN NATIONAL RAILWAY CO 407 MC GILL ROOM 408	346 216	N		1300		1300	16	N		1300	
711090	LOT MEILLEUR CANADIAN NATIONAL RAILWAY CO 407 MC GILL ROOM 408	346 217	N		1300		1300	16	N		1300	
711091	LOT MEILLEUR CANADIAN NATIONAL RAILWAY CO 407 MC GILL ROOM 408	346 218	N		1300		1300	16	N		1300	

VALUATION ROLL OF IMMOVABLE PROPERTIES FOR THE PERIOD COMMENCING MAY 1ST 1959

RUE - STREET

QUARTIER - WARD

ARRONDISSEMENT ÉLECTORAL DISTRICT

PAR DE ST LAURENT

235

NO DE COMPTE ACCOUNT NO.	EMPLACEMENT DE L'IMMEUBLE LOCATION OF PROPERTY	CADASTRE - SUBDIVISION		ENTRETIEN DES TROTTOIRS POS. DE FRONT MAINTENANCE OF SIDEWALKS FEET FRONTAGE	VALEUR (DOLLARS SEULEMENT) - VALUE (DOLLARS ONLY)			VOIES TROTTOIRS SIDEWALKS	CODE	DÉNOMINATION	VALEUR POUR LA TAXE SCOLAIRE VALUE FOR SCHOOL TAX	RÉSOLUTION NO CERTIFICATE NO
	NOM ET ADRESSE DU PROPRIÉTAIRE NAME AND ADDRESS OF OWNER	OCCUPATION ET ANO DÉNOMINATION	TERRAIN LAND		BÂTIMENTS ET AUTRES S B U I L D I N G S AND OTHER ITEMS	VALEUR EXEMPTÉ EXEMPT VALUE	VALEUR IMPOSABLE TAXABLE VALUE					
711092	LOT MEILLEUR CANADIAN NATIONAL RAILWAY CO 407 MC GILL ROOM 408	346 219	N		1300		1300	16	N		1300	
711093	LOT MEILLEUR CANADIAN NATIONAL RAILWAY CO 407 MC GILL ROOM 408	346 220	N		1300		1300	16	N		1300	
711094	LOT MEILLEUR CANADIAN NATIONAL RAILWAY CO 407 MC GILL ROOM 408	346 221	N		1300		1300	16	N		1300	
711095	LOT MEILLEUR CANADIAN NATIONAL RAILWAY CO 407 MC GILL ROOM 408	346 222	N		1300		1300	16	N		1300	
711096	LOT MEILLEUR CANADIAN NATIONAL RAILWAY CO 407 MC GILL ROOM 408	346 223	N		1300		1300	16	N		1300	
711097	LOT MEILLEUR ARON AGULNIK 4923 KENT AVE MAX SHILON MENSHER 4914 ISABELLA AVE	346 224	J		1300		1300	12	J		1300	
711098	LOT MEILLEUR ARON AGULNIK 4923 KENT AVE MAX SHILON MENSHER 4914 ISABELLA AVE	346 225	J		1300		1300	12	J		1300	

VALUATION ROLL OF IMMOVABLE PROPERTIES FOR THE PERIOD COMMENCING MAY 1ST 1959

RUE - STREET

QUARTIER - WARD

ARRONDISSEMENT ÉLECTORAL DISTRICT

FAP DE ST LAURENT

235

NO DE COMPTE ACCOUNT NO.	EMPLACEMENT DE L'IMMEUBLE LOCATION OF PROPERTY	CADASTRE - SUBDIVISION	ENTRETIEN DES TROTTOIRS POS. DE FRONT	VALEUR (DOLLARS SEULEMENT) - VALUE (DOLLARS ONLY)				TROTTOIRS SIDEWALKS	CODE	DÉNOMINATION	VALEUR POUR LA TAXE SCOLAIRE VALUE FOR SCHOOL TAX	RÉSOLUTION NO CERTIFICATE NO
	NOM ET ADRESSE DU PROPRIÉTAIRE NAME AND ADDRESS OF OWNER	OCCUPATION ET DÉNOMINATION	MANTENANCE OF SIDEWALKS FEET FRONTAGE	TERRAIN LAND	BÂTIMENTS ET AUTRES ITEM BUILDINGS AND OTHER ITEMS	VALEUR EXEMPTÉ EXEMPT VALUE	VALEUR IMPOSABLE TAXABLE VALUE					
711099	LOT MEILLEUR ARON AGULNIK 4923 KENT AVE MAX SHILON MENSHER 4914 ISABELLA AVE	346 226				1300	1300	12	J		1300	
711100	LOT MEILLEUR ARON AGULNIK 4923 KENT AVE 4914 ISABELLA AVE MAX SHILON MENSHER	346 227				1300	1300	12	J		1300	
711101	LOT MEILLEUR ARON AGULNIK 4923 KENT AVE 4923 KENT AVE MAX SHILON MENSHER 4914 ISABELLA AVE	346 228				1300	1300	12	J		1300	
711102	LOT MEILLEUR ARON AGULNIK 4923 KENT AVE MAX SHILON MENSHER 4914 ISABELLA AVE	346 229				1300	1300	12	J		1300	
711103	LOT MEILLEUR ARON AGULNIK 4923 KENT AVE MAX SHILON MENSHER 4914 ISABELLA AVE	346 230				1300	1300	12	J		1300	
711104	LOT MEILLEUR ARON AGULNIK 4923 KENT AVE MAX SHILON MENSHER 4914 ISABELLA AVE	346 231				1300	1300	12	J		1300	

VALUATION ROLL OF IMMOVABLE PROPERTIES FOR THE PERIOD COMMENCING MAY 1ST 1959

RUE--STREET

QUARTIER--WARD

ARRONDISSEMENT ÉLECTORAL DISTRICT

PAR DE ST LAURENT

235

NO DE COMPTE ACCOUNT NO.	EMPLACEMENT DE L'IMMEUBLE LOCATION OF PROPERTY	CADASTRE - SUBDIVISION	ENTRETIEN DES TROTTOIRS PDS. DE FRONT	VALEUR (DOLLARS SEULEMENT) -- VALUE (DOLLARS ONLY)				VOIES VALES TROTTOIRS SIDEWALKS	CODE	DÉNOMINATION	VALEUR POUR LA TAXE SCOLAIRE VALUE FOR SCHOOL TAX	RÉSOLUTION NO CERTIFICAT NO CERTIFICATE
	NOM ET ADRESSE DU PROPRIÉTAIRE NAME AND ADDRESS OF OWNER	OCCUPATION ET AND DÉNOMINATION	MAINTENANCE OF SIDEWALKS FEET FRONTAGE	TERRAIN LAND	BÂTIMENTS ET AUTRES ITEM BUILDINGS AND OTHER ITEMS	VALEUR EXEMPTÉ EXEMPT VALUE	VALEUR IMPOSABLE TAXABLE VALUE					
711105	LOT MEILLEUR ARON AGULNIK 4923 KENT AVE MAX SHILON MENSHER 4914 ISABELLA AVE	346 232 BUILDER EXECUTIVE		1300			1300	12J		1300		
711106	LOT MEILLEUR ARON AGULNIK 4923 KENT AVE MAX SHILON MENSHER 4914 ISABELLA AVE	346 233 BUILDER EXECUTIVE		1300			1300	12J		1300		
711107	LOT MEILLEUR ARON AGULNIK 4923 KENT AVE MAX SHILON MENSHER 4914 ISABELLA AVE	346 234 BUILDER EXECUTIVE		1300			1300	12J		1300		
711108	LOT MEILLEUR ARON AGULNIK 4923 KENT AVE MAX SHILON MENSHER 4914 ISABELLA AVE	346 235 BUILDER EXECUTIVE		1300			1300	12J		1300		
711109	LOT MEILLEUR ARON AGULNIK 4923 KENT AVE MAX SHILON MENSHER 4914 ISABELLA AVE	346 236 BUILDER EXECUTIVE		1300			1300	12J		1300	<div data-bbox="2202 1323 2511 1401" style="border: 1px solid black; padding: 2px;">60-61 7155 6-2-61 16-2-61</div>	
	<i>Annulé et porté à 718191</i>											
711110	LOT MEILLEUR ARON AGULNIK 4923 KENT AVE MAX SHILON MENSHER 4914 ISABELLA AVE	346 237 BUILDER EXECUTIVE		1300			1300	12J		1300	<div data-bbox="2202 1577 2511 1656" style="border: 1px solid black; padding: 2px;">60-61 7156 6-2-61 16-2-61</div>	

VALUATION ROLL OF IMMOVABLE PROPERTIES FOR THE PERIOD COMMENCING MAY 1ST 1959

RUE - STREET

QUARTIER - WARD

ARRONDISSEMENT ÉLECTORAL DISTRICT

CAR DE ST LAURENT

235

NO DE COMPTE ACCOUNT NO.	EMPLACEMENT DE L'IMMEUBLE LOCATION OF PROPERTY	CADASTRE - SUBDIVISION	ENTRETIEN DES TROTTOIRS PDS. DE FRONT	VALEUR (DOLLARS SEULEMENT) - VALUE (DOLLARS ONLY)				VOIES-VIALS PROPORTION SPECIALISE	CODE	DÉSIGNATION	VALEUR POUR LA TAXE SCOLAIRE VALUE FOR SCHOOL TAX	RÉSOLUTION NO CERTIFICATE NO	
	NOM ET ADRESSE DU PROPRIÉTAIRE NAME AND ADDRESS OF OWNER	OCCUPATION ET AND DÉNOMINATION	MAINTENANCE OF SIDEWALKS FEET FRONTAGE	TERRAIN LAND	BÂTIMENTS ET AUTRES ITEM BUILDINGS AND OTHER ITEMS	VALEUR EXEMPTÉ EXEMPT VALUE	VALEUR IMPOSABLE TAXABLE VALUE						
7111111	LOT MEILLEUR ARON AGULNIK 4923 KENT AVE MAX SHILON MENSHER 4914 ISABELLA AVE	346 238 BUILDER EXECUTIVE		1300	} Annulé et porté à 718191		1300		12	1300	60-61 1157 6-2-61 16-2-61		
7111112	LOT MEILLEUR ARON AGULNIK 4923 KENT AVE MAX SHILON MENSHER 4914 ISABELLA AVE	346 239 BUILDER EXECUTIVE		1350				1350		12	1350	60-61 1158 6-2-61 16-2-61	
7111113	LOT MEILLEUR ARON AGULNIK 4923 KENT AVE MAX SHILON MENSHER 4914 ISABELLA AVE	346 240 BUILDER EXECUTIVE		1350		} Annulé et groupé à 718190-91		1350		12	1350	60-61 1159 6-2-61 16-2-61	
7111114	LOT MEILLEUR ARON AGULNIK 4923 KENT AVE MAX SHILON MENSHER 4914 ISABELLA AVE	346 241 BUILDER EXECUTIVE		1350					1350		12	1350	60-61 1160 6-2-61 16-2-61
7111115	LOT MEILLEUR ARON AGULNIK 4923 KENT AVE MAX SHILON MENSHER 4914 ISABELLA AVE	346 242 BUILDER EXECUTIVE		1350					1350		12	1350	60-61 1161 6-2-61 16-2-61
7111116	LOT MEILLEUR ARON AGULNIK 4923 KENT AVE MAX SHILON MENSHER 4914 ISABELLA AVE	346 243 BUILDER EXECUTIVE	1157	1500				1500		11	1500	60-61 1162 6-2-61 16-2-61	

VALUATION ROLL OF IMMOVABLE PROPERTIES FOR THE PERIOD COMMENCING MAY 1ST 1959

RUE STREET

QUARTIER - WARD

ARRONDISSEMENT ÉLECTORAL DISTRICT

PAR ST LAURENT

181

NO DE COMPTE ACCOUNT NO.	EMPLACEMENT DE L'IMMEUBLE LOCATION OF PROPERTY	CADASTRE - SUBDIVISION	ENTRETIEN DES TROTTOIRS POS. DE FRONT	VALEUR (DOLLARS SEULEMENT) - VALUE (DOLLARS ONLY)			VOIES PAVÉS TROTTOIRS SIDEWALKS	CODE	DÉNOMINATION	VALEUR POUR LA TAXE SCOLAIRE VALUE FOR SCHOOL TAX	RÉSOLUTION NO CERTIFICATE NO
	NOM ET ADRESSE DU PROPRIÉTAIRE NAME AND ADDRESS OF OWNER			OCCUPATION ET AND DÉNOMINATION	MANTENANCE OF SIDEWALKS FEET FRONTAGE	TERRAIN LAND					
717232	LOT ARR MEILLEUR ARON AGULNIK 4923 KENT AVE MAX SHILON MENSHER 4914 ISABELLA AVE	P-347								2050	2050 partie de 718190-21 ANNEE FISCALE 60-61 7163 EFFECTIVE 6-2-61 16-2-61
718190	9250 LOT MEILLEUR	346 238									
										237	
										238	
										239	
	Barron Realty Co Ltd 9250 Meilleur	X-240-1									
	Aron Agulnik 4923 Kent Ave Max Shilon Mensher 4914 Isabella Ave BARRON REALTY CO LTD 3075 ST LAURENT	DE LA P-347 24								6500	81750 ANNEE FISCALE 61-62 472 EFFECTIVE 30-1-62 1-3-62
718219	Lot Arr Meilleur Canadian National Railway	P347								220	220 ANNEE FISCALE 60-61 7164 EFFECTIVE 6-2-61 16-2-61 Industrial Park ANNEE FISCALE 60-61 7164 EFFECTIVE 6-2-61 16-2-61
718191	LOT MEILLEUR	346 X-240-2									
										241	
										242	
										243	
	Aron Agulnik 4923 Kent Ave Max Shilon Mensher 4914 Isabella Ave	DE LA P-347 23								9800	9800 ANNEE FISCALE 60-61 7165 EFFECTIVE 6-2-61 16-2-61
718220	Lot Arr Meilleur Canadian National Railway	T347		200 7						1250	1250 ANNEE FISCALE 61-62 347 EFFECTIVE 20-9-61 27-10-61
718210	LOT ARR MEILLEUR Canadian National Railway Co c/o Tax Commissioners P.O. Box 8100 Montreal	P347								2150 3550	2150 3550 ANNEE FISCALE 61-62 347 EFFECTIVE 12-7-61 27-9-61 ANNEE FISCALE 61-62 347 EFFECTIVE 20-9-61 27-10-61

VALUATION ROLL OF IMMOVABLE PROPERTIES FOR THE PERIOD COMMENCING MAY 1ST 1959

RUE - STREET

QUARTIER - WARD

ARRONDISSEMENT ÉLECTORAL DISTRICT

PAR DE ST LAURENT

181

NO DE COMPTE ACCOUNT NO.	EMPLACEMENT DE L'IMMEUBLE LOCATION OF PROPERTY	CADASTRE - SUBDIVISION		ENTRETIEN DES TROTTOIRS PDS. DE FRONT	VALEUR (DOLLARS SEULEMENT) - VALUE (DOLLARS ONLY)				VALEUR MISE EN PERS. POUR SIDEWALKS	CODE	DÉNOMINATION	VALEUR POUR LA TAXE SCOLAIRE VALUE FOR SCHOOL TAX	RÉSOLUTION NO CERTIFICAT CERTIFICATE NO
	NOM ET ADRESSE DU PROPRIÉTAIRE NAME AND ADDRESS OF OWNER	OCCUPATION ET AND DÉNOMINATION	MANTENANCE OF SIDEWALKS FEET FRONTAGE	TERRAIN LAND	BÂTIMENTS ET AUTRES ITEM BUILDINGS AND OTHER ITEMS	VALEUR EXEMPTÉ EXEMPT VALUE	VALEUR IMPOSABLE TAXABLE VALUE						
718200	CHABANEL DE LOUVAIN OUEST LOT MELLEUR	346	898				90 89.83	1120	10790			Subdivision Prov. de 717220 10-651	
	<i>Francis May Hebert & Co.</i> 8900 DUNDAS				5100			5400				5400 prov de 717220 6361 1233 EFFECTIVE 19341 21461	

*Change
no 718201*

257 13

VALUATION ROLL OF IMMOVABLE PROPERTIES FOR THE PERIOD COMMENCING MAY 1ST 1959

RUE - STREET

QUARTIER - WARD

ARRONDISSEMENT ÉLECTORAL DISTRICT

CAR DE ST LAURENT

235

NO DE COMPTE ACCOUNT NO.	EMPLACEMENT DE L'IMMEUBLE LOCATION OF PROPERTY	CADASTRE - SUBDIVISION	ENTRETIEN DES TROTTOIRS POS. DE FRONT	VALEUR (DOLLARS SEULEMENT) - VALUE (DOLLARS ONLY)		VALEUR EXEMPTÉ EXEMPT VALUE	VALEUR IMPOSABLE TAXABLE VALUE	VARIÉTÉS VALEURS PROPRIÉTÉS PERSONNELLES	CODE	GÉNÉRALISATION	VALEUR POUR LA TAXE SCOLAIRE VALUE FOR SCHOOL TAX	RÉSOLUTION NO CERTIFICAT NO CERTIFICATE
	NOM ET ADRESSE DU PROPRIÉTAIRE NAME AND ADDRESS OF OWNER	OCCUPATION ET AND DÉNOMINATION	MANTENANCE OF SIDEWALKS FLEET FRONTAGE	TERRAIN LAND	BÂTIMENTS ET AUTRES ITEM BUILDINGS AND OTHER ITEMS							
717232	LOT ARR MEILLEUR AEON AGU NIK 4923 KENT AVE MAX SHILTON MENSTER 4914 ISABELLA AVE	3347		857	8400		8400		11		8400	
	CHABANEL DE LOUVAIN C N R TRACKS	A E 181 A E 152										
711176	LOT MEILLEUR CAN. NAT RLY CO 407 MC GILL RM 408	346 P501			600		600		16N		600	res. ch.
711177	LOT MEILLEUR HARRY K FIELD Annulé et parti aux cptes 718140@44 JACK K FIELD 18 RENESEW AVE WESTMOUNT QUE	346 P501			7000		7000		12U		7000	res. ch.
711178	LOT MEILLEUR Annulé et parti aux cptes 718140@44 HARRY K FIELD JACK K FIELD 18 RENESEW AVE WESTMOUNT QUE	346 503			1300		1300		12U		1300	5960 865 19-6-59 28-10-59
711179	LOT MEILLEUR Annulé et parti aux cptes 718140@44 HARRY K FIELD JACK K FIELD 18 RENESEW AVE WESTMOUNT QUE	346 504			1300		1300		12U		1300	5960 865 19-6-59 28-10-59

ANNÉE FINANC. 5960
EFFECTIVE 19-6-59
CERT. NO. 863
28-10-59

ANNÉE FINANC. 5960
EFFECTIVE 19-6-59
CERT. NO. 865
28-10-59

ANNÉE FINANC. 5960
EFFECTIVE 19-6-59
CERT. NO. 865
28-10-59

VALUATION ROLL OF IMMOVABLE PROPERTIES FOR THE PERIOD COMMENCING MAY 1ST 1959

RUE - STREET

QUARTIER - WARD

ARRONDISSEMENT ÉLECTORAL DISTRICT

PAR DE ST LAURENT

152

NO DE COMPTE ACCOUNT NO.	EMPLACEMENT DE L'IMMEUBLE LOCATION OF PROPERTY	CADASTRE - SUBDIVISION		ENTRETIEN DES TROTTOIRS POS. DE FRONT	VALEUR (DOLLARS SEULEMENT) -- VALUE (DOLLARS ONLY)				VOIES FRONTIÈRES SIDEWALKS	CODE	DÉNOMINATION	VALEUR POUR LA TAXE SCOLAIRE VALUE FOR SCHOOL TAX	RÉSOLUTION NO CERTIFICAT NO
	NOM ET ADRESSE DU PROPRIÉTAIRE NAME AND ADDRESS OF OWNER	OCCUPATION ET DÉNOMINATION	MANTENANCE OF SIDEWALKS FEET FRONTAGE	TERRAIN LAND	BÂTIMENTS ET AUTRES ITEM BUILDINGS AND OTHER ITEMS	VALEUR EXEMPTÉ EXEMPT VALUE	VALEUR IMPOSABLE TAXABLE VALUE						
711180	LOT MEILLEUR	346	535										
Voir R de Supp. et Supp. Roll 1960	JARRY K FIELD JACK K FIELD 18 GENESEE AVE WESTMOUNT QUE	MNFTR											
	DE PORT ROYAL												
711181	555 Port Royal LOT MEILLEUR	346	703		6800	24050							
Voir Role Supp. et Supp. Roll 1960	MONTOUR LIMITEE 7373 ST DENIS		704 705 706 707	N	1450		24050 1450 6800		16N		24050 1450 6800	Cert 920 (6-11-59)	
711183	LOT MEILLEUR	346	704										
Voir Role Supp. et Supp. Roll 1960	MONTOUR LIMITEE 7373 ST DENIS			N	1300				16N		1300		
711183	LOT MEILLEUR	346	705										
Voir Role Supp. et Supp. Roll 1960	MONTOUR LIMITEE 7373 ST DENIS			N	1300				16N		1300		
711184	LOT MEILLEUR	346	706										
Voir Role Supp. et Supp. Roll 1960	MONTOUR LIMITEE 7373 ST DENIS			N	1300				16N		1300		
711185	LOT MEILLEUR	346	707										
Voir Role Supp. et Supp. Roll 1960	MONTOUR LIMITEE 7373 ST DENIS			N	1300				16N		1300		
711186	LOT MEILLEUR	346	708										
Voir Role Supp. et Supp. Roll 1960	MONTOUR LIMITEE 7373 ST DENIS			N	1300				16N		1300		

ANNEE FISCALE 5960
EFFEC. 19-6-59 284257

ANNEE FISCALE 5960
EFFEC. 12-4-60 4560

VALUATION ROLL OF IMMOVABLE PROPERTIES FOR THE PERIOD COMMENCING MAY 1ST 1959

RUE - STREET

QUARTIER - WARD

ARRONDISSEMENT ÉLECTORAL DISTRICT

PAR DE ST LAURENT

279

NO DE COMPTE ACCOUNT NO.	EMPLACEMENT DE L'IMMEUBLE LOCATION OF PROPERTY	CADASTRE - SUBDIVISION		ENTRETIEN DES TROTTOIRS PDS. DE FRONT MAINTENANCE OF SIDEWALKS FEET. FRONTAGE	VALEUR (DOLLARS SEULEMENT) - VALUE (DOLLARS ONLY)			VOIES TROTTOIRS SIDEWALKS	CODE	DÉNOMINATION	VALEUR POUR LA TAXE SCOLAIRE VALUE FOR SCHOOL TAX	RÉSOLUTION NO CERTIFICAT NO
	NOM ET ADRESSE DU PROPRIÉTAIRE NAME AND ADDRESS OF OWNER	OCCUPATION ET AND DÉNOMINATION	TERRAIN LAND		BÂTIMENTS ET AUTRES ITEM BUILDINGS AND OTHER ITEMS	VALEUR EXEMPTÉ EXEMPT VALUE	VALEUR IMPOSABLE TAXABLE VALUE					
718169 Vente 1464923 12-4-60 (29-3-60) \$27,000. Viz Role Supp. 1961 Est. Supp. n. 1021	LOT MEILLEUR <i>Montour Ltee</i> ROBERT AUBIN INC. 9670 BOUL. ST LAURENT	346	708 709 710 P 711 P 712		4100 6500		4100 6500			N	4100 6500	
718187 Viz Role Supp. 1961 Est. Supp. n. 1021	9760 LOT MEILLEUR <i>Bedwens, Henry 1006 011</i> <i>Charles Jossy - 10470 Jeanne Mance</i> <i>Montour Ltee</i>	346	P 711 P 712		2250	19250	19250 2250			C N	19250 2250	

ANNEE FINALE 59-60 CERT. NO. 515
EFFETIVE 12-4-60 2-5-60

ANNEE FINALE 60-61 CERT. NO. 1227
EFFETIVE 21-12-60 29-12-60

60-61 1028
21-12-60 29-12-60
(21-12-60) (14-1-61)
21-3-61

VALUATION ROLL OF IMMOVABLE PROPERTIES FOR THE PERIOD COMMENCING MAY 1ST 1959

RUE - STREET

QUARTIER - WARD
PAR DE ST LAURENT

ARRONDISSEMENT ÉLECTORAL DISTRICT
152

NO DE COMPTE ACCOUNT NO.	EMPLACEMENT DE L'IMMEUBLE LOCATION OF PROPERTY	CADASTRE - SUBDIVISION		ENTRETIEN DES TROTTOIRS POS. DE FRONT	VALEUR (DOLLARS SEULEMENT) - VALUE (DOLLARS ONLY)				VOIES-VIELES RUEWAYS ALLEYS	CODE	Valeur pour la Taxe Scolaire Value for School Tax	RÉSOLUTION NO CERTIFICAT NO
	NOM ET ADRESSE DU PROPRIÉTAIRE NAME AND ADDRESS OF OWNER	OCCUPATION ET DÉNOMINATION	MANTENANCE OF SIDEWALKS FEET FRONTAGE	TERRAIN LAND	BÂTIMENTS ET AUTRES BÂTIMENTS AND OTHER ITEMS	VALEUR EXEMPTÉ EXEMPT VALUE	VALEUR IMPOSABLE TAXABLE VALUE	DÉNOMINATION				
711187 Voir Role Supp. See Supp. Roll 1960	LOT MEILLEUR MONTOUR LIMITEE 7373 ST DENIS	346 709	N		1300		1300		16N	1300		
711188 Voir Role Supp. See Supp. Roll 1960	LOT MEILLEUR MONTOUR LIMITEE 7373 ST DENIS	346 710	N		1300		1300		16N	1300		
711189 Voir Role Supp. See Supp. Roll 1960	LOT MEILLEUR MONTOUR LIMITEE 7373 ST DENIS	346 711	N		1300		1300		16N	1300		
711190 Voir Role Supp. See Supp. Roll 1960	LOT MEILLEUR MONTOUR LIMITEE 7373 ST DENIS	346 712	N		1300		1300		16N	1300		
711191 Voir Role Supp. See Supp. Roll 1960	LOT MEILLEUR CANADIAN NATIONAL RAILWAY CO 407 MC GILL ROOM 408	346 713	N		1300		1300		16N	1300		
711192 Voir Role Supp. See Supp. Roll 1960	LOT MEILLEUR CANADIAN NATIONAL RAILWAY CO 407 MC GILL ROOM 408	346 714	N		1300		1300		16N	1300		
711193 Voir Role Supp. See Supp. Roll 1960	LOT MEILLEUR CANADIAN NATIONAL RAILWAY CO 407 MC GILL ROOM 408	346 715	N		1300		1300		16N	1300		
711194 Voir Role Supp. See Supp. Roll 1960	LOT MEILLEUR CANADIAN NATIONAL RAILWAY CO 407 MC GILL ROOM 408	346 716	N		1300		1300		16N	1300		

VALUATION ROLL OF IMMOVABLE PROPERTIES FOR THE PERIOD COMMENCING MAY 1ST 1959

RUE - STREET

QUARTIER - WARD

ARRONDISSEMENT ÉLECTORAL DISTRICT

SAR DE ST LAURENT

152

NO DE COMPTE ACCOUNT NO.	EMPLACEMENT DE L'IMMEUBLE LOCATION OF PROPERTY	CADASTRE - SUBDIVISION		ENTRETIEN DES TROTTOIRS POS. DE FRONT MAINTENANCE OF SIDEWALKS FEET FRONTAGE	VALEUR (DOLLARS SEULEMENT) - VALUE (DOLLARS ONLY)			VOTES VALUÉS VOTES VALUED SUBDIVISION	CODE	VARIABLES	VALEUR POUR LA TAXE SCOLAIRE VALUE FOR SCHOOL TAX	RÉSOLUTION NO CERTIFICATE NO
	NOM ET ADRESSE DU PROPRIÉTAIRE NAME AND ADDRESS OF OWNER	OCCUPATION ET AND DÉNOMINATION	TERRAIN LAND		BÂTIMENTS ET AUTRES ÎTENS BUILDINGS AND OTHER ITEMS	VALEUR EXEMPTÉ EXEMPT VALUE	VALEUR IMPOSABLE TAXABLE VALUE					
711195 Voir Role Supp. See Supp. Roll 1960	LOT MEILLEUR CANADIAN NATIONAL RAILWAY CO 407 MC GILL ROOM 408	346 717	N		1300		1300	16N		1300		
711196 Voir Role Supp. See Supp. Roll 1960	LOT MEILLEUR CANADIAN NATIONAL RAILWAY CO 407 MC GILL ROOM 408	346 718	N		1300		1300	16N		1300		
711197 Voir Role Supp. See Supp. Roll 1960	LOT MEILLEUR CANADIAN NATIONAL RAILWAY CO 407 MC GILL ROOM 408	346 719	N		1300		1300	16N		1300		
711198 Voir Role Supp. See Supp. Roll 1960	LOT MEILLEUR CANADIAN NATIONAL RAILWAY CO 407 MC GILL ROOM 408	346 720	N		1300		1300	16N		1300		
711199 Voir Role Supp. See Supp. Roll 1960	LOT MEILLEUR CANADIAN NATIONAL RAILWAY CO 407 MC GILL ROOM 408	346 721	N		1300		1300	16N		1300		
711200 Voir Role Supp. See Supp. Roll 1960	LOT MEILLEUR CANADIAN NATIONAL RAILWAY CO 407 MC GILL ROOM 408	346 722	N		1300		1300	16N		1300		
711201 Voir Role Supp. See Supp. Roll 1960	LOT MEILLEUR CANADIAN NATIONAL RAILWAY CO 407 MC GILL ROOM 408	346 723	N		1300		1300	16N		1300		
711202 Voir Role Supp. See Supp. Roll 1960	LOT MEILLEUR CANADIAN NATIONAL RAILWAY CO 407 MC GILL ROOM 408	346 724	N		1300		1300	16N		1300		

VALUATION ROLL OF IMMOVABLE PROPERTIES FOR THE PERIOD COMMENCING MAY 1ST 1959

RUE - STREET

QUARTIER - WARD
PAR CE ST LAURENT

ARRONDISSEMENT ELECTORAL DISTRICT
152

NO DE COMPTE ACCOUNT NO.	EMPLACEMENT DE L'IMMEUBLE LOCATION OF PROPERTY	CADASTRE - SUBDIVISION		ENTRETIEN DES TROTTOIRS POS. DE FRONT	VALEUR (DOLLARS SEULEMENT) - VALUE (DOLLARS ONLY)			VOIES VALES TROTTOIRS SIDEWALKS	CODE	VALEUR POUR LA TAXE SCOLAIRE VALUE FOR SCHOOL TAX	RÉSOLUTION NO CERTIFICAT NO
	NOM ET ADRESSE DU PROPRIÉTAIRE NAME AND ADDRESS OF OWNER	OCCUPATION ET AND DÉNOMINATION			MAINTENANCE OF SIDEWALKS FEET FRONTAGE	TERRAIN LAND	BÂTIMENTS ET AUTRES ITEM BUILDINGS AND OTHER ITEMS				
711203 Vair Role Supp. See Supp. Roll 1960	LOT MEILLEUR CANADIAN NATIONAL RAILWAY CO 407 MC GILL ROOM 408	346	725	N			1300		1300	16 N	1300
711204 Vair Role Supp. See Supp. Roll 1960	LOT MEILLEUR CANADIAN NATIONAL RAILWAY CO 407 MC GILL ROOM 408	346	726	N			1300		1300	16 N	1300
711205 Vair Role Supp. See Supp. Roll 1960	LOT MEILLEUR CANADIAN NATIONAL RAILWAY CO 407 MC GILL ROOM 408	346	727	N			1300		1300	16 N	1300
711206 Vair Role Supp. See Supp. Roll 1960	LOT MEILLEUR CANADIAN NATIONAL RAILWAY CO 407 MC GILL ROOM 408	346	728	N			1300		1300	16 N	1300
711207 Vair Role Supp. See Supp. Roll 1960	LOT MEILLEUR CANADIAN NATIONAL RAILWAY CO 407 MC GILL ROOM 408	346	729	N			1300		1300	16 N	1300
711208 Vair Role Supp. See Supp. Roll 1960	LOT MEILLEUR CANADIAN NATIONAL RAILWAY CO 407 MC GILL ROOM 408	346	730	N			1300		1300	16 N	1300
711209 Vair Role Supp. See Supp. Roll 1960	LOT MEILLEUR CANADIAN NATIONAL RAILWAY CO 407 MC GILL ROOM 408	346	731	N			1300		1300	16 N	1300
711210 Vair Role Supp. See Supp. Roll 1960	LOT MEILLEUR CANADIAN NATIONAL RAILWAY CO 407 MC GILL ROOM 408	346	732	N			1300		1300	16 N	1300

VALUATION ROLL OF IMMOVABLE PROPERTIES FOR THE PERIOD COMMENCING MAY 1ST 1959

RUE - STREET

QUARTIER - WARD

ARRONDISSEMENT / ELECTORAL DISTRICT

CAR DE ST LAURENT

152

NO DE COMPTE ACCOUNT NO.	EMPLACEMENT DE L'IMMEUBLE LOCATION OF PROPERTY	CADASTRE - SUBDIVISION		ENTIERTEIN DES FRONTIERS POS. DE FRONT	VALEUR (DOLLARS SEULEMENT) / VALUE (DOLLARS ONLY)		ROUTES UNIS SIDEWALKS	CODE	DÉNOMINATION	VALEUR POUR LA TAXE SCOLAIRE VALUE FOR SCHOOL TAX	RÉSOLUTION NO CERTIFICAT NO
	NOM ET ADRESSE DU PROPRIÉTAIRE NAME AND ADDRESS OF OWNER	OCCUPATION ET AND DÉNOMINATION	MANTENANCE DE SIDEWALKS FEET FRONTAGE	TERRAIN LAND	BÂTIMENTS ET APPENDICES BUILDINGS AND OTHER BLDGS	VALEUR EXEMPTÉ EXEMPT VALUE					
711211 Voir Role Supp. See Supp. Roll 1960	LOT MEILLEUR CANADIAN NATIONAL RAILWAY CO 407 MC GILL ROOM 408 SAUVE	346 733 P734	N		1200			16	N	1900	
711238	LOT MEILLEUR COMMISSION HYDROELECTRIQUE DE QUEBEC (HYDRO QUEBEC)	346 870	E	25	1600	1600	X	94	E	1600	
711239	LOT MEILLEUR COMMISSION HYDROELECTRIQUE DE QUEBEC (HYDRO QUEBEC) FLEURY TRAVERSEZ FLEURY	346 871	E	25	1600	1600	X	94	E	1600	
711265 Voir Role Supp. See Supp. Roll 1960	LOT MEILLEUR VIAU INVESTMENTS LTD C/E VIAU ET CIE 23 ST JACQUE / EST CH 22 PART DE MEILLEUR MEILLEUR NOM 14/3/47	376 13 SUE	E	25	1550	1550	X	94	E	1550	1
711290	LOT MEILLEUR COMMISSION HYDROELECTRIQUE DE QUEBEC HYDRO QUEBEC 107 CRAIG OUEST	346 832	E	25	1550	1550	X	94	E	1550	

Annule Voir compte 735236

576 69
103 59

VALUATION ROLL OF IMMOVABLE PROPERTIES FOR THE PERIOD COMMENCING MAY 1ST 1959

RUE - STREET

QUARTIER - WARD
SAR DE ST LAURENT

ARRONDISSEMENT ELECTORAL DISTRICT
152

NO DE COMPTE ACCOUNT NO.	EMPLACEMENT DE L'IMMEUBLE LOCATION OF PROPERTY	CADASTRE - SUBDIVISION		ENTRETIEN DES TROTTOIRS PDS. DE FRONT	VALEUR (DOLLARS SEULEMENT) - VALUE (DOLLARS ONLY)			VOIES VERTES SIDEWALKS	CODE	DÉSIGNATION	VALEUR POUR LA TAXE SCOLAIRE VALUE FOR SCHOOL TAX	RÉSOLUTION NO CERTIFICAT NO
	NOM ET ADRESSE DU PROPRIÉTAIRE NAME AND ADDRESS OF OWNER	OCCUPATION ET DÉNOMINATION	MANTENANCE OF SIDEWALKS FEET FRONTAGE		TERRAIN LAND	BÂTIMENTS ET AUTRES ITEM BUILDINGS AND OTHER ITEMS	VALEUR EXEMPTÉ EXEMPT VALUE					
711291	LOT MEILLEUR COMMISSION HYDROELECTRIQUE DE QUEBEC 107 CRAIG QUÉST SAUVE	346 831		E 25	1550		1550 X		94E		1550	
711316	LOT MEILLEUR WINEB AND CHAZONOFF CONTRACTORS CORP 6805 BLVD DECARIE	346 701 700		N	1900		1900		16N		1900	
711319	LOT MEILLEUR WINEB AND CHAZONOFF CONTRACTORS CORP 6805 BLVD DECARIE	346 699		N 25	1300		1300		16N		1300	<i>merge</i> 61-62 69 1-5-61
711320	LOT MEILLEUR WINEB AND CHAZONOFF CONTRACTORS CORP 6805 BLVD DECARIE	346 698		N 25	1300		1300		16N		1300	<i>merge</i> 61-62 70 1-5-61
711321	LOT MEILLEUR WINEB AND CHAZONOFF CONTRACTORS CORP 6805 BLVD DECARIE	346 697		N 25	1300		1300		16N		1300	<i>merge</i> 61-62 71 1-5-61
711322	LOT MEILLEUR WINEB AND CHAZONOFF CONTRACTORS CORP 6805 BLVD DECARIE	346 696		N 25	1300		1300		16N		1300	<i>merge</i> 61-62 72 1-5-61
711323	LOT MEILLEUR WINEB AND CHAZONOFF CONTRACTORS CORP 6805 BLVD DECARIE	346 695		N 25	1300		1300		16N		1300	<i>merge</i> 61-62 73 1-5-61

VALUATION ROLL OF IMMOVABLE PROPERTIES FOR THE PERIOD COMMENCING MAY 1ST 1959

RUE - STREET

QUARTIER - WARD
DAP DE ST LAURENT

ARRONDISSEMENT ELECTORAL DISTRICT
152

NO DE COMPTE ACCOUNT NO.	EMPLACEMENT DE L'IMMOUBLE LOCATION OF PROPERTY	CADASTRE - SUBDIVISION		ENTRETIEN DES TROTTOIRS POS. DE FRONT	VALEUR (DOLLARS SEULEMENT) - VALUE (DOLLARS ONLY)			VOIES TROTTOIRS SIDEWALKS	CODE	DÉNOMINATION	VALEUR POUR LA TAXE SCOLAIRE VALUE FOR SCHOOL TAX	RÉSOLUTION NO CERTIFICATE NO
	NOM ET ADRESSE DU PROPRIÉTAIRE NAME AND ADDRESS OF OWNER	OCCUPATION ET DÉNOMINATION	MANTENANCE OF SIDEWALKS FEET FRONTAGE	TERRAIN LAND	BÂTIMENTS ET AUTRES ITEMS BUILDINGS AND OTHER ITEMS	VALEUR EXEMPTÉ EXEMPT VALUE	VALEUR IMPOSABLE TAXABLE VALUE					
711324	LOT MEILLEUR WINER AND CHAZONOFF CONTRACTORS CORP 6805 BLVD DECARIE	346 694	N	25	1300		1300	16	N	1300 <i>1300</i>	61-62 74 1-5-61	
711325	LOT MEILLEUR WINER AND CHAZONOFF CONTRACTORS CORP 6805 BLVD DECARIE	346 693	N	25	1300		1300	16	N	1300 <i>1300</i>	61-62 75 1-5-61	
711326	LOT MEILLEUR WINER AND CHAZONOFF CONTRACTORS CORP 6805 BLVD DECARIE	346 692 P691	N	35 25	1850 1300		1850 1300	16	N	1850 1300 <i>1300</i>	61-62 76 1-5-61	
711327	LOT MEILLEUR WINER AND CHAZONOFF CONTRACTORS CORP 6805 BLVD DECARIE	346 691	N	25	1300		1300	16	N	1300 <i>1300</i>	61-62 77 1-5-61	
711328	9855 LOT MEILLEUR Commercial Investments Corp. 1010 Ste Catherine O. Ch 642 CANADIAN NATIONAL RAILWAY CO 407 MC GILL ROOM 408	346 690 689 688 687 686 685 P684 683 682 681 680 679	N		15650 1300	222 750	222750 15650 1300	16	N	222750 15650 1300	61-62 78 1-5-61	
711329	LOT MEILLEUR CANADIAN NATIONAL RAILWAY CO 407 MC GILL ROOM 408	346 689	N		1300		1300	16	N	1300		
711330	LOT MEILLEUR CANADIAN NATIONAL RAILWAY CO 407 MC GILL ROOM 408	346 688	N		1300		1300	16	N	1300		
711331	LOT MEILLEUR CANADIAN NATIONAL RAILWAY CO 407 MC GILL ROOM 408	346 687	N		1300		1300	16	N	1300		

Ann 4 porte # 711326 28

ANNÉE ANNUALE	61-62	CERT. NO	350
EFFECTIF	27-10-61		

Groupés avec # 711328

VALUATION ROLL OF IMMOVABLE PROPERTIES FOR THE PERIOD COMMENCING MAY 1ST 1959.

RUE - STREET

QUARTIER - WARD

ARRONDISSEMENT ÉLECTORAL DISTRICT

DAR DE ST LAURENT

152

NO DE COMPTE ACCOUNT NO.	EMPLACEMENT DE L'IMMEUBLE LOCATION OF PROPERTY	CADASTRE - SUBDIVISION	ENTRETIEN DES TROTTOIRS POS. DE FRONT	VALEUR (DOLLARS SEULEMENT) - VALUE (DOLLARS ONLY)				VOIES TROTTOIRS SIDEWALKS	CODE	DÉNOMINATION	VALEUR POUR LA TAXE SCOLAIRE VALUE FOR SCHOOL TAX	RÉSOLUTION NO CERTIFICATE NO							
	NOM ET ADRESSE DU PROPRIÉTAIRE NAME AND ADDRESS OF OWNER	OCCUPATION ET AND DÉNOMINATION	MAINTENANCE OF SIDEWALKS FEET FRONTAGE	TERRAIN LAND	BÂTIMENTS ET AUTRES ITEX BUILDINGS AND OTHER ITEMS	VALEUR EXEMPTÉ EXEMPT VALUE	VALEUR IMPOSABLE TAXABLE VALUE												
7113324 Votr Role Supp. See Supp. Roll 1960 <i>Grange ave 7/1328</i>	LOT MEILLEUR CANADIAN NATIONAL RAILWAY CO 437 MC GILL ROOM 408	346 686 P685		1450 1300	<i>Grange ave #711328</i>		1950 1300		16N	1950 1300	<table border="1"><tr><td>ANNÉE FISCALE</td><td>59.60</td><td>CERT. NO.</td><td>201</td></tr><tr><td>EFFECTIVE</td><td></td><td></td><td>24-3-59</td></tr></table>	ANNÉE FISCALE	59.60	CERT. NO.	201	EFFECTIVE			24-3-59
ANNÉE FISCALE	59.60	CERT. NO.	201																
EFFECTIVE			24-3-59																
7113334 Votr Role Supp. See Supp. Roll 1960	9775 LOT MEILLEUR <i>Shirley Levine wife of South Pst Dress 13 Blvd 14877 Curile Road</i> CANADIAN NATIONAL RAILWAY CO 407 MC GILL ROOM 408	346 P685 685		16500 650 1300	218500		218500 16500 650 1300		16N	218500 16500 650 1300	<table border="1"><tr><td>ANNÉE FISCALE</td><td>59.60</td><td>CERT. NO.</td><td>202</td></tr><tr><td>EFFECTIVE</td><td></td><td></td><td>24-3-59</td></tr></table> <i>cert 1113 (12-1-61) Reu 1-1-60</i>	ANNÉE FISCALE	59.60	CERT. NO.	202	EFFECTIVE			24-3-59
ANNÉE FISCALE	59.60	CERT. NO.	202																
EFFECTIVE			24-3-59																
7413344 Votr Role Supp. See Supp. Roll 1960	LOT MEILLEUR CANADIAN NATIONAL RAILWAY CO 437 MC GILL ROOM 408	346 684		1300			1300		16N	1300									
7113354 Votr Role Supp. See Supp. Roll 1960	LOT MEILLEUR CANADIAN NATIONAL RAILWAY CO 457 MC GILL ROOM 408	346 683		1300			1300		16N	1300									
7413364 Votr Role Supp. See Supp. Roll 1960	LOT MEILLEUR CANADIAN NATIONAL RAILWAY CO 437 MC GILL ROOM 408	346 682		1300			1300		16N	1300									
7113374 Votr Role Supp. See Supp. Roll 1960	LOT MEILLEUR CANADIAN NATIONAL RAILWAY CO 407 MC GILL ROOM 408	346 681		1300			1300		16N	1300									
7113384 Votr Role Supp. See Supp. Roll 1960	LOT MEILLEUR CANADIAN NATIONAL RAILWAY CO 407 MC GILL ROOM 408	346 680		1300			1300		16N	1300									
7113394 Votr Role Supp. See Supp. Roll 1960	LOT MEILLEUR N SANI COMPANY LTD 10700 BLVD ST LAURENT	346 679	25	1300			1300		16N	1300	<table border="1"><tr><td>ANNÉE FISCALE</td><td>61-62</td><td>CERT. NO.</td><td>80</td></tr><tr><td>EFFECTIVE</td><td></td><td></td><td>1-5-61</td></tr></table> 266	ANNÉE FISCALE	61-62	CERT. NO.	80	EFFECTIVE			1-5-61
ANNÉE FISCALE	61-62	CERT. NO.	80																
EFFECTIVE			1-5-61																

VALUATION ROLL OF IMMOVABLE PROPERTIES FOR THE PERIOD COMMENCING MAY 1ST 1959

RUE - STREET

QUARTIER - WARD
PAR DE ST LAURENT

ARRONDISSEMENT ÉLECTORAL DISTRICT
152

NO DE COMPTE ACCOUNT NO.	EMPLACEMENT DE L'IMMEUBLE LOCATION OF PROPERTY		CADASTRE - SUBDIVISION		ENTRETIEN DES TROTTOIRS PDS. DE FRONT MAINTENANCE OF SIDEWALKS FEET FRONTAGE	VALEUR (DOLLARS SEULEMENT) - VALUE (DOLLARS ONLY)			VOIES-VARIES FRONTIERS SIDEWALKS	CODE	DÉNOMINATION	VALEUR POUR LA TAXE SCOLAIRE VALUE FOR SCHOOL TAX	RÉSOLUTION NO CERTIFICAT NO
	NOM ET ADRESSE DU PROPRIÉTAIRE NAME AND ADDRESS OF OWNER	OCCUPATION ET AND DÉNOMINATION	TERRAIN LAND	BÂTIMENTS ET AUTRES ITEM BUILDINGS AND OTHER ITEMS		VALEUR EXEMPTÉ EXEMPT VALUE	VALEUR IMPOSABLE TAXABLE VALUE						
711340	LOT MEILLEUR N SANI COMPANY LTD 10700 BLVD ST LAURENT	346 678	N	25	1300			1300	16N		1300	<i>merge</i> 61-62 81 1-5-61	
711341	LOT MEILLEUR N SANI COMPANY LTD 10700 BLVD ST LAURENT	346 677	N	25	1300			1300	16N		1300	<i>merge</i> 61-62 82 1-5-61	
711342	LOT MEILLEUR N SANI COMPANY LTD 10700 BLVD ST LAURENT	346 676	N	25	1300			1300	16N		1300	<i>merge</i> 61-62 83 1-5-61	
711343	LOT MEILLEUR N SANI COMPANY LTD 10700 BLVD ST LAURENT	346 675	N	25	1300			1300	16N		1300	<i>merge</i> 61-62 84 1-5-61	
711344	⁴⁹⁵ LOT MEILLEUR <i>Jack McLeod - 320 Alexis N. from 106 St. Laurent</i> <i>Mrs. McLeod 5515 - Trans-Canada Ave</i> N SANI COMPANY LTD 10700 BLVD ST LAURENT	346 674 673 672 671 670	N	125 25	6650 4300	61050		61050 6650 1300	16N	J	61050 6650 1300	<i>merge</i> 61-62 85 1-5-61 Ord 669 (272-63) du 1-4-62 Ord 670 (272-63) du 1-4-62	
711345	LOT MEILLEUR N SANI COMPANY LTD 10700 BLVD ST LAURENT	346 673	N	25	1300			1300	16N		1300	<i>merge</i> 61-62 86 1-5-61	
711346	LOT MEILLEUR N SANI COMPANY LTD 10700 BLVD ST LAURENT	346 672	N	25	1300			1300	16N		1300	<i>merge</i> 61-62 87 1-5-61	
711347	LOT MEILLEUR N SANI COMPANY LTD 10700 BLVD ST LAURENT	346 671	N	25	1300			1300	16N		1300	<i>merge</i> 61-62 88 1-5-61	

Propriété # 411244

267

VALUATION ROLL OF IMMOVABLE PROPERTIES FOR THE PERIOD COMMENCING MAY 1ST 1959

RUE - STREET

QUARTIER - WARD

ARRONDISSEMENT ÉLECTORAL DISTRICT

DAP DE ST LAURENT

152

NO DE COMPTE ACCOUNT NO.	EMPLACEMENT DE L'IMMEUBLE LOCATION OF PROPERTY	CADASTRE - SUBDIVISION	ENTRETIEN DES PDS. DE FRONT	VALEUR (DOLLARS SEULEMENT) - VALUE (DOLLARS ONLY)				VOIES VAIRIS SIDEWALKS	CODE	DÉNOMINATION	VALEUR POUR LA TAXE SCOLAIRE VALUE FOR SCHOOL TAX	RÉSOLUTION NO CERTIFICAT NO
	NOM ET ADRESSE DU PROPRIÉTAIRE NAME AND ADDRESS OF OWNER	OCCUPATION ET AND DÉNOMINATION	MAINTENANCE OF SIDEWALKS FEET FRONTAGE	TERRAIN LAND	BÂTIMENTS ET AUTRES ITEM BUILDINGS AND OTHER ITEMS	VALEUR EXEMPTÉ EXEMPT VALUE	VALEUR IMPOSABLE TAXABLE VALUE					
711348	LOT MEILLEUR N. SANI. COMPANY LTD. 10700 BLVD ST LAURENT PORT ROYAL	346 670	N	1450			1450		16A	1450	meig 61-62 89 1-5-61	
711349	LOT MEILLEUR <i>Annulé et porté aux cptes 711400/114</i> HARRY K FIELD JACK K FIELD 18 RENEW AVE WESTMOUNT QUE.	346 537		1450			1450		12	1450	59-60 867 19-6-59 28-10-59	
711350	LOT MEILLEUR HARRY K FIELD JACK K FIELD 18 RENEW AVE WESTMOUNT QUE.	346 538		1300			1300		12	1300	59-60 868 19-6-59 28-10-59	
711351	LOT MEILLEUR HARRY K FIELD JACK K FIELD 18 RENEW AVE WESTMOUNT QUE.	346 539		1300			1300		12	1300	59-60 869 19-6-59 28-10-59	
711352	LOT MEILLEUR HARRY K FIELD JACK K FIELD 18 RENEW AVE WESTMOUNT QUE.	346 510 0511		1450			1450		12	1450	59-60 870 19-6-59 28-10-59	
711353	LOT MEILLEUR CAN. NAT RLY CO C. N. R. TRACKS	346 0511 A E 181	N	650			650		16Z	650	59-60 871 19-6-59 28-10-59	

VALUATION ROLL OF IMMOVABLE PROPERTIES FOR THE PERIOD COMMENCING MAY 1ST 1959

RUE - STREET

QUARTIER - WARD

ARRONDISSEMENT ÉLECTORAL DISTRICT

DAP DE ST LAURENT

235

NO DE COMPTE ACCOUNT NO.	EMPLACEMENT DE L'IMMEUBLE LOCATION OF PROPERTY	CADASTRE - SUBDIVISION	ENTRETIEN DES TROTTOIRS POS. DE FRONT	VALEUR (DOLLARS SEULEMENT) - VALUE (DOLLARS ONLY)				VOIES VAIES TROTTOIRS SIDEWALKS	CODE	DÉNOMINATION	VALEUR POUR LA TAXE SCOLAIRE VALUE FOR SCHOOL TAX	RÉSOLUTION NO CERTIFICAT CERTIFICATE NO
	NOM ET ADRESSE DU PROPRIÉTAIRE NAME AND ADDRESS OF OWNER	OCCUPATION ET DÉNOMINATION	MANTENANCE OF SIDEWALKS FEET FRONTAGE	TERRAIN LAND	BÂTIMENTS ET AUTRES ITEM BUILDINGS AND OTHER ITEMS	VALEUR EXEMPTÉ EXEMPT VALUE	VALEUR IMPOSABLE TAXABLE VALUE					
	LOUVAIN											
	CHABANEL	A E 235										
711413	LOT MEILLEUR	346 245										
	NATHAN COHEN 190 DAGNUELO AVE OUTREMONT P Q HYMAN ZALKIND 1053 BLVD MONT ROYAL OUTREMONT P Q	AGENT AGENT	111	1450		1450	11	J		1450		
711414	LOT MEILLEUR	346 246										
	NATHAN COHEN 190 DAGNUELO AVE OUTREMONT P Q HYMAN ZALKIND 1053 BOUL MONT ROYAL OUTREMONT P Q	AGENT AGENT		1300		1300	12	J		1300		
711415	LOT MEILLEUR	346 247										
	NATHAN COHEN 190 DAGNUELO AVE OUTREMONT P Q HYMAN ZALKIND 1053 BOUL MONT ROYAL OUTREMONT P Q	AGENT AGENT		1300		1300	12	J		1300		
711416	LOT MEILLEUR	346 248										
	NATHAN COHEN 190 DAGNUELO AVE OUTREMONT P Q HYMAN ZALKIND 1053 BOUL MONT ROYAL OUTREMONT P Q	AGENT AGENT		1300		1300	12	J		1300		

VALUATION ROLL OF IMMOVABLE PROPERTIES FOR THE PERIOD COMMENCING MAY 1ST 1959

RUE - STREET

QUARTIER - WARD

ARRONDISSEMENT ÉLECTORAL DISTRICT

DAP DE ST LAURENT

235

NO DE COMPTE ACCOUNT NO.	EMPLACEMENT DE L'IMMEUBLE LOCATION OF PROPERTY	CADASTRE - SUBDIVISION		ENTRETIEN DES TROTTOIRS FOS. DE FRONT	VALEUR (DOLLARS SEULEMENT) -- VALUE (DOLLARS ONLY)				VOTES-VOIX PROPRIETES RESIDUELLES	CODE	DÉSIGNATION	VALEUR POUR LA TAXE SCOLAIRE VALUE FOR SCHOOL TAX	RÉSOLUTION NO CERTIFICAT NO
	NOM ET ADRESSE DU PROPRIÉTAIRE NAME AND ADDRESS OF OWNER	OCCUPATION ET AND DÉNOMINATION	MANTENANCE OF SIDEWALKS FEET FRONTAGE	TERRAIN LAND	BÂTIMENTS ET AUTRES ITERS BUILDINGS AND OTHER ITEMS	VALEUR EXEMPTÉ EXEMPT VALUE	VALEUR IMPOSABLE TAXABLE VALUE						
711417	LOT MEILLEUR NATHAN COHEN 190 BAGNUELD AVE OUTREMONT P Q HYMAN ZALKIND 1053 BOUL MONT ROYAL OUTREMONT P Q	346 249 AGENT AGENT			1300		1300		12J		1300		
711418	LOT MEILLEUR NATHAN COHEN 190 BAGNUELD AVE OUTREMONT P Q HYMAN ZALKIND 1053 BOUL MONT ROYAL OUTREMONT P Q	346 250 AGENT AGENT			1300		1300		12J		1300		
711419	LOT MEILLEUR NATHAN COHEN 190 BAGNUELD AVE OUTREMONT P Q HYMAN ZALKIND 1053 BOUL MONT ROYAL OUTREMONT P Q	346 251 AGENT AGENT			1300		1300		12J		1300		
711420	LOT MEILLEUR NATHAN COHEN 190 BAGNUELD AVE OUTREMONT P Q HYMAN ZALKIND 1053 BOUL MONT ROYAL OUTREMONT P Q	346 252 AGENT AGENT			1300		1300		12J		1300		
711421	LOT MEILLEUR NATHAN COHEN 190 BAGNUELD AVE OUTREMONT P Q HYMAN ZALKIND 1053 BOUL MONT ROYAL OUTREMONT P Q	346 253 AGENT AGENT			1300		1300		12J		1300		

VALUATION ROLL OF IMMOVABLE PROPERTIES FOR THE PERIOD COMMENCING MAY 1ST 1959

RUE - STREET

QUARTIER - WARD
DAP DE ST LAURENT

ARRONDISSEMENT ELECTORAL DISTRICT
235

NO DE COMPTE ACCOUNT NO.	EMPLACEMENT DE L'IMMEUBLE LOCATION OF PROPERTY	CADASTRE - SUBDIVISION		ENTRETIEN DES TROTTOIRS POS. DE FRONT	VALEUR (DOLLARS SEULEMENT) -- VALUE (DOLLARS ONLY)			TROTTOIRS SIDEWALKS	CODE	DÉNOMINATION	VALEUR POUR LA TAXE SCOLAIRE VALUE FOR SCHOOL TAX	RÉSOLUTION NO CERTIFICATE NO
	NOM ET ADRESSE DU PROPRIÉTAIRE NAME AND ADDRESS OF OWNER	OCCUPATION ET AND DÉNOMINATION	MANTENANCE OF SIDEWALKS FEET FRONTAGE	TERRAIN LAND	BÂTIMENTS ET AUTRES ITEM BUILDINGS AND OTHER ITEMS	VALEUR EXEMPTÉ EXEMPT VALUE	VALEUR IMPOSABLE TAXABLE VALUE					
7114224	LOT MEILLEUR NATHAN COHEN 190 BAGNUELD AVE OUTREMONT P Q HYMAN ZALKIND 1063 BOUL MONT ROYAL OUTREMONT P Q	346 254 AGENT AGENT			1300		1300	12			1300	
7114234	LOT MEILLEUR NATHAN COHEN 190 BAGNUELD AVE OUTREMONT P Q HYMAN ZALKIND 1063 BOUL MONT ROYAL OUTREMONT P Q	346 255 AGENT AGENT			1300		1300	12			1300	
7114244	LOT MEILLEUR NATHAN COHEN 190 BAGNUELD AVE OUTREMONT P Q HYMAN ZALKIND 1063 BOUL MONT ROYAL OUTREMONT P Q	346 256 AGENT AGENT			1300		1300	12			1300	
7114254	LOT MEILLEUR NATHAN COHEN 190 BAGNUELD AVE OUTREMONT P Q HYMAN ZALKIND 1063 BOUL MONT ROYAL OUTREMONT P Q	346 257 AGENT AGENT			1300		1300	12			1300	
7114264	LOT MEILLEUR NATHAN COHEN 190 BAGNUELD AVE OUTREMONT P Q HYMAN ZALKIND 1063 BOUL MONT ROYAL OUTREMONT P Q	346 258 AGENT AGENT			1300		1300	12			1300	

VALUATION ROLL OF IMMOVABLE PROPERTIES FOR THE PERIOD COMMENCING MAY 1ST 1959

RUE STREET

QUARTIER--WARD

ARRONDISSEMENT ÉLECTORAL DISTRICT

PAR DE ST LAURENT

235

NO DE COMPTE ACCOUNT NO.	EMPLACEMENT DE L'IMMEUBLE LOCATION OF PROPERTY	CADASTRE - SUBDIVISION		ENTRETIEN DES TROTTOIRS FDS. DE FRONT MAINTENANCE OF SIDEWALKS FEET FRONTAGE	VALEUR (DOLLARS SEULEMENT) --- VALUE (DOLLARS ONLY)				VOIES FRONTIÈRES SIDEWALKS	CODE	DÉNOMINATION	VALEUR POUR LA TAXE SCOLAIRE VALUE FOR SCHOOL TAX	RÉSOLUTION NO CERTIFICAT NO
	NOM ET ADRESSE DU PROPRIÉTAIRE NAME AND ADDRESS OF OWNER	OCCUPATION ET DÉNOMINATION	TERRAIN LAND		BÂTIMENTS ET AUTRES ITEMS BUILDINGS AND OTHER ITEMS	VALEUR EXEMPTÉ EXEMPT VALUE	VALEUR IMPOSABLE TAXABLE VALUE	VALEUR EXEMPTÉ EXEMPT VALUE					
711427	LOT MEILLEUR NATHAN COHEN 190 BAGNUELO AVE OUTREMONT P Q HYMAN ZALKIND 1063 SOUL MONT ROYAL OUTREMONT P Q	346 259 AGENT AGENT	L		1300			1300		12	J	1300	
711428	LOT MEILLEUR NATHAN COHEN 190 BAGNUELO AVE OUTREMONT P Q HYMAN ZALKIND 1063 SOUL MONT ROYAL OUTREMONT P Q	346 260 AGENT AGENT	L		1300			1300		12	J	1300	
711429	LOT MEILLEUR NATHAN COHEN 190 BAGNUELO AVE OUTREMONT P Q HYMAN ZALKIND 1063 SOUL MONT ROYAL OUTREMONT P Q	346 261 AGENT AGENT	L		1300			1300		12	J	1300	
711430	LOT MEILLEUR NATHAN COHEN 190 BAGNUELO AVE OUTREMONT P Q HYMAN ZALKIND 1063 SOUL MONT ROYAL OUTREMONT P Q	346 262 AGENT AGENT	L		1300			1300		12	J	1300	
711431	LOT MEILLEUR NATHAN COHEN 190 BAGNUELO AVE OUTREMONT P Q HYMAN ZALKIND 1063 SOUL MONT ROYAL OUTREMONT P Q	346 263 AGENT AGENT	L		1300			1300		12	J	1300	

VALUATION ROLL OF IMMOVABLE PROPERTIES FOR THE PERIOD COMMENCING MAY 1ST 1959

RUE - STREET

QUARTIER - WARD
PAR DE ST LAURENT

ARRONDISSEMENT ÉLECTORAL DISTRICT
235

NO DE COMPTE ACCOUNT NO.	EMPLACEMENT DE L'IMMEUBLE LOCATION OF PROPERTY	CADASTRE - SUBDIVISION		ENTRETIEN DES TROTTOIRS POS. DE FRONT MAINTENANCE OF SIDEWALKS FEET FRONTAGE	VALEUR (DOLLARS SEULEMENT) - VALUE (DOLLARS ONLY)				VOIES VOIES TROTTOIRS SIDEWALKS	CODE	DÉSIGNATION	VALEUR POUR LA TAXE SCOLAIRE VALUE FOR SCHOOL TAX	RÉSOLUTION NO CERTIFICAT NO
	NOM ET ADRESSE DU PROPRIÉTAIRE NAME AND ADDRESS OF OWNER	OCCUPATION ET AND DÉSIGNATION	TERRAIN LAND		BÂTIMENTS ET AUTRES ITEM BUILDINGS AND OTHER ITEMS	VALEUR EXEMPTÉ EXEMPT VALUE	VALEUR IMPOSABLE TAXABLE VALUE	VALEUR EXEMPTÉ EXEMPT VALUE					
711432	LOT MEILLEUR NATHAN COHEN 190 DAGNUELO AVE OUTREMONT P Q HYMAN ZALKIND 1063 BOUL MONT ROYAL OUTREMONT P Q	346	264				1300	1300	12J		1300		
711433	LOT MEILLEUR NATHAN COHEN 190 DAGNUELO AVE OUTREMONT P Q HYMAN ZALKIND 1063 BOUL MONT ROYAL OUTREMONT P Q	346	255				1300	1300	12J		1300		
711434	LOT MEILLEUR NATHAN COHEN 190 DAGNUELO AVE OUTREMONT P Q HYMAN ZALKIND 1063 BOUL MONT ROYAL OUTREMONT P Q	346	266				1300	1300	12J		1300		
711435	LOT MEILLEUR NATHAN COHEN 190 DAGNUELO AVE OUTREMONT P Q HYMAN ZALKIND 1063 BOUL MONT ROYAL OUTREMONT P Q	346	267				1300	1300	12J		1300		
711436	LOT MEILLEUR Deal Realities Ltd VICTORIA CONSTRUCTION CO LTD 2085 PARK AVE 2080, Boul St Laurent	346	268				1300	1300	16N		1300		
711437	LOT MEILLEUR Deal Realities Ltd VICTORIA CONSTRUCTION CO LTD 2085 PARK AVE 2080, Boul St Laurent	346	269				1300	1300	16N		1300		

Groupés avec # 711539

VALUATION ROLL OF IMMOVABLE PROPERTIES FOR THE PERIOD COMMENCING MAY 1ST 1959

RUE - STREET

QUARTIER - WARD

ARRONDISSEMENT ELECTORAL DISTRICT

DAP DE ST LAURENT

235

NO DE COMPTE ACCOUNT NO.	EMPLACEMENT DE L'IMMEUBLE LOCATION OF PROPERTY	CADASTRE - SUBDIVISION	ENTRETIEN DES TROTTOIRS POS. DE FRONT	VALEUR (DOLLARS SEULEMENT) VALUE (DOLLARS ONLY)		VOIES TROTTOIRS SIDEWALKS	CODE	VALEUR POUR LA TAXE SCOLAIRE VALUE FOR SCHOOL TAX	RÉSOLUTION NO CERTIFICAT CERTIFICATE
	NOM ET ADRESSE DU PROPRIÉTAIRE NAME AND ADDRESS OF OWNER	OCCUPATION ET DÉNOMINATION	MAINTENANCE OF SIDEWALKS FEET FRONTAGE	TERRAIN LAND	BÂTIMENTS ET AUTRES BÂTIMENTS AND OTHER ITEMS				
711438	LOT MEILLEUR 3085 Park Ave 2000 Blvd St Laurent Soul Realtime Ltd VICTORIA CONSTRUCTION CO LTD	346 270		1300			16N	1300	
711439	LOT MEILLEUR 3085 Park Ave 2000 Blvd St Laurent Soul Realtime Ltd VICTORIA CONSTRUCTION CO LTD	346 271		1950 1300			16N	1950 1300	1950 CR5.09
711440	LOT MEILLEUR 3085 Park Ave VICTORIA CONSTRUCTION CO LTD	346 272		1300			16N	1300	CR5.09
711441	LOT MEILLEUR 3085 Park Ave Cecil Shnier VICTORIA CONSTRUCTION CO LTD	346 273		1950 1300			16N	1950 1300	1950 CR5.09
711442	LOT MEILLEUR 3085 Park Ave Cecil Shnier VICTORIA CONSTRUCTION CO LTD	346 274		1300			16N	1300	
711443	LOT MEILLEUR 3085 Park Ave Cecil Shnier VICTORIA CONSTRUCTION CO LTD	346 275		1300			16N	1300	
711444	LOT MEILLEUR 3085 Park Ave Cecil Shnier VICTORIA CONSTRUCTION CO LTD	346 276		1450			16N	1450	
	LEGENDRE	A E 234							

Groupés avec # 711539

ANNÉE FISCALE 57-58 504
EFFECTIVE 20 5-59

ANNÉE FISCALE 57-58 506
EFFECTIVE 20 5-59

VALUATION ROLL OF IMMOVABLE PROPERTIES FOR THE PERIOD COMMENCING MAY 1ST 1959

RUE - STREET

QUARTIER - WARD

ARRONDISSEMENT ÉLECTORAL DISTRICT

SAP DE ST LAURENT

234

NO DE COMPTE ACCOUNT NO.	EMPLACEMENT DE L'IMMEUBLE LOCATION OF PROPERTY	CADASTRE - SUBDIVISION		ENTRETIEN DES TROTTOIRS POS. DE FRONT MAINTENANCE OF SIDEWALKS FEET FRONTAGE	VALEUR (DOLLARS SEULEMENT) - VALUE (DOLLARS ONLY)				VALEUR IMPOSÉES IMPOSED VALUES SIDEWALKS	CODE	DÉNOMINATION	VALEUR POUR LA TAXE SCOLAIRE VALUE FOR SCHOOL TAX	RÉSOLUTION NO CERTIFICAT NO CERTIFICATE
	NOM ET ADRESSE DU PROPRIÉTAIRE NAME AND ADDRESS OF OWNER	OCCUPATION ET AND DÉNOMINATION	TERRAIN LAND		BÂTIMENTS ET AUTRES ITEM BUILDINGS AND OTHER ITEMS	VALEUR EXEMPTÉ EXEMPT VALUE	VALEUR IMPOSABLE TAXABLE VALUE						
711443 Voir Role Supp. See Supp. Roll 1961	LOT MEILLEUR HERSEN SPATZNER 387 BODUARD CHARLES HERSCH FELDER 273 AVE LAURIER OUEST	346	202			1700		1700		12U		1700	
711444 Voir Role Supp. See Supp. Roll 1961	LOT MEILLEUR HERSEN SPATZNER 387 BODUARD CHARLES HERSCH FELDER 273 AVE LAURIER OUEST	346	201			1550		1550		12U		1550	
711447 Voir Role Supp. See Supp. Roll 1961	LOT MEILLEUR HERSEN SPATZNER 387 BODUARD CHARLES HERSCH FELDER 273 AVE LAURIER OUEST	346	200			1550		1550		12U		1550	
711448 Voir Role Supp. See Supp. Roll 1961	LOT MEILLEUR HERSEN SPATZNER 387 BODUARD CHARLES HERSCH FELDER 273 AVE LAURIER OUEST	346	199			1550		1550		12U		1550	
711449 Voir Role Supp. See Supp. Roll 1961	LOT MEILLEUR HERSEN SPATZNER 387 BODUARD CHARLES HERSCH FELDER 273 AVE LAURIER OUEST	346	198			1550		1550		12U		1550	
711450 Voir Role Supp. See Supp. Roll 1960 Voir Role Supp. See Supp. Roll 1961	LOT MEILLEUR DIERRE FOREST 5530 AVE GATINEAU APT 4	346	197			1550		1550		12C		1550	

VALUATION ROLL OF IMMOVABLE PROPERTIES FOR THE PERIOD COMMENCING MAY 1ST 1959

RUE - STREET

QUARTIER - WARD

ARRONDISSEMENT ÉLECTORAL DISTRICT

PARC DE ST LAURENT

234

NO DE COMPTE ACCOUNT NO.	EMPLACEMENT DE L'IMMEUBLE LOCATION OF PROPERTY	CADASTRE - SUBDIVISION		ENTRETIEN DES TROTTOIRS POS. DE FRONT	VALEUR (DOLLARS SEULEMENT) - VALUE (DOLLARS ONLY)			VOTES VALUÉS PROPERTY'S SUBSTRATA	CODE	DÉTERMINATION	VALEUR POUR LA TAXE SCOLAIRE VALUE FOR SCHOOL TAX	RÉSOLUTION NO CERTIFICAT NO
	NOM ET ADRESSE DU PROPRIÉTAIRE NAME AND ADDRESS OF OWNER	OCCUPATION ET AND DÉNOMINATION	MANTENANCE OF SIDEWALKS FEET FRONTAGE		TERRAIN LAND	BÂTIMENTS ET AUTRES ITEM BUILDINGS AND OTHER ITEMS	VALEUR EXEMPTÉ EXEMPT VALUE					
711451A Voir Role Supp. See Supp. Roll 1960	LOT MEILLEUR	346	196									
	PIERRE FOREST 5530 AVE GATINEAU APT 4	AGENT D IMM			1550		1550		12C		1550	
711452A Voir Role Supp. See Supp. Roll 1960	LOT MEILLEUR	346	195									
	PIERRE FOREST 5530 AVE GATINEAU APT 4	AGENT D IMM			1550		1550		12C		1550	
711453A Voir Role Supp. See Supp. Roll 1960	LOT MEILLEUR	346	194									
	PIERRE FOREST 5530 AVE GATINEAU APT 4	AGENT D IMM			1550		1550		12C		1550	
711454A Voir Role Supp. See Supp. Roll 1960	LOT MEILLEUR	346	193									
	PIERRE FOREST 5530 AVE GATINEAU APT 4	AGENT D IMM			1550		1550		12C		1550	
711455A Voir Role Supp. See Supp. Roll 1961	9015-05 LOT MEILLEUR M. Lewis & Sons Inc. 4855 Beaubien	346	192		7750	55250	55250		12C		55250	RES 1528-460 (8-4-60)
	PIETRO ZULIANI 7186 DE NORMANVILLE	INDUSTRIEL	191 190 189 188		1550		7750 1550		12C		7750 1550	
711456A	LOT MEILLEUR	346	191		1550		1550		12C		1550	
	PIETRO ZULIANI 7186 DE NORMANVILLE	INDUSTRIEL										
711457A	LOT MEILLEUR	346	190		1550		1550		12C		1550	
	PIETRO ZULIANI 7186 DE NORMANVILLE	INDUSTRIEL										
711458A	LOT MEILLEUR	346	189		1550		1550		12C		1550	
	PIETRO ZULIANI 7186 DE NORMANVILLE	INDUSTRIEL										

*Changé
avec 711455*

VALUATION ROLL OF IMMOVABLE PROPERTIES FOR THE PERIOD COMMENCING MAY 1ST 1959

RUE - STREET

QUARTIER - WARD

ARRONDISSEMENT ÉLECTORAL DISTRICT

CAS DE ST LAURENT

234

NO DE COMPTE ACCOUNT NO.	EMPLACEMENT DE L'IMMEUBLE LOCATION OF PROPERTY	CADASTRE - SUBDIVISION		ENTRETIEN DES TROTTOIRS POS. DE FRONT	VALEUR (DOLLARS SEULEMENT) - VALUE (DOLLARS ONLY)			VALEUR EXEMPTÉ EXEMPT VALUE	VALEUR IMPOSABLE TAXABLE VALUE	VOIES VAUTES MUTUALITE SUBDIVISION	CODE	Valeur pour la TAXE SCOLAIRE VALUE FOR SCHOOL TAX	RÉSOLUTION NO CERTIFICATE NO
	NOM ET ADRESSE DU PROPRIÉTAIRE NAME AND ADDRESS OF OWNER	OCCUPATION ET AND DÉNOMINATION	MANTENANCE OF SIDEWALKS FLEET FRONTAGE	TERRAIN LAND	BÂTIMENTS ET AUTRES ITEM BUILDINGS AND OTHER ITEMS								
711455	LOT MEILLEUR	346 188											
<i>Change avec 711455</i>	STEFANO ZUCIANI 7180 DE NORMANVILLE	INDUSTRIEL											
711460	3995 LOT MEILLEUR R. Alvin Lafond et al. 7855 Louis Hémon	346 187 186	N		3100 1550	9000		9000 3100 1550	16	N	9000 3100 1550	1223(2446) du 15-60 (60-61)	
	LES DEVELOPPEMENTS DU NORD EST LTEE NORTH EASTERN DEVELOPMENT LTD 8955 MEILLEUR												
711461	LOT MEILLEUR	346 186	N										
	LES DEVELOPPEMENTS DU NORD EST LTEE NORTH EASTERN DEVELOPMENT LTD 8955 MEILLEUR												
711462	LOT MEILLEUR	346 185	N										
	LES DEVELOPPEMENTS DU NORD EST LTEE NORTH EASTERN DEVELOPMENT LTD 8955 MEILLEUR												
711463	LOT MEILLEUR	346 184	N										
	LES DEVELOPPEMENTS DU NORD EST LTEE NORTH EASTERN DEVELOPMENT LTD 8955 MEILLEUR												
711464	LOT MEILLEUR	346 183	N										
	LES DEVELOPPEMENTS DU NORD EST LTEE NORTH EASTERN DEVELOPMENT LTD 8955 MEILLEUR												
711465	LOT MEILLEUR	346 182	N										
	LES DEVELOPPEMENTS DU NORD EST LTEE NORTH EASTERN DEVELOPMENT LTD 8955 MEILLEUR												

VALUATION ROLL OF IMMOVABLE PROPERTIES FOR THE PERIOD COMMENCING MAY 1ST 1959

RUE - STREET

QUARTIER - WARD

ARRONDISSEMENT ÉLECTORAL DISTRICT

DAR DE ST LAURENT

234

NO DE COMPTE ACCOUNT NO.	EMPLACEMENT DE L'IMMEUBLE LOCATION OF PROPERTY	CADASTRE - SUBDIVISION		ENTRETIEN DES TROTTOIRS POS. DE FRONT MAINTENANCE OF SIDEWALKS FEET FRONTAGE	VALEUR (DOLLARS SEULEMENT) -- VALUE (DOLLARS ONLY)			VOTES VALEUR TROTTOIRS SIDEWALKS	CODE	DÉNOMINATION	VALEUR POUR LA TAXE SCOLAIRE VALUE FOR SCHOOL TAX	RÉSOLUTION NO CERTIFICAT NO
	NOM ET ADRESSE DU PROPRIÉTAIRE NAME AND ADDRESS OF OWNER	OCCUPATION ET DÉNOMINATION	TERRAIN LAND		BÂTIMENTS ET AUTRES ITEM BUILDINGS AND OTHER ITEMS	VALEUR EXEMPTÉ EXEMPT VALUE	VALEUR IMPOSABLE TAXABLE VALUE					
711466 ✓ Voir Role Supp. See Supp. Roll 1960	P 955 MEILLEUR	346	P181 P180 P179 P178									
	LES DEVELOPPEMENTS DU NORD EST LIMITEE 8955 MEILLEUR				6050	42450				16N	48500	
711470 Voir Role Supp. See Supp. Roll 1960	LOT MEILLEUR	346	P177									
	LES DEVELOPPEMENTS DU NORD EST LIMITEE 8955 MEILLEUR				1400					16N	1400	
711471 Voir Role Supp. See Supp. Roll 1960	LOT MEILLEUR	346	P176									
	LES DEVELOPPEMENTS DU NORD EST LIMITEE 8955 MEILLEUR				1300					16N	1300	
711472 Voir Role Supp. See Supp. Roll 1960	⁸⁹⁶⁵ LOT MEILLEUR <i>1445 Beaucharnois</i>	346	P175									
	GEORGES E GAREAU 9181 AVE DE CHATEAUBRIAND				1250	14200				12C	14200 1250	Res 352 (20-4-59)
711473 Voir Role Supp. See Supp. Roll 1960	LOT MEILLEUR	346	P174									
	GEORGES E GAREAU 9181 AVE DE CHATEAUBRIAND				1200					12C	1200	
711474 Voir Role Supp. See Supp. Roll 1960	LOT MEILLEUR	346	P173									
	GEORGES E GAREAU 9181 AVE DE CHATEAUBRIAND				1150					12C	1150	
711475 Voir Role Supp. See Supp. Roll 1960	LOT MEILLEUR	346	P172									
	GEORGES E GAREAU 9181 AVE DE CHATEAUBRIAND				1100					12C	1100	

VALUATION ROLL OF IMMOVABLE PROPERTIES FOR THE PERIOD COMMENCING MAY 1ST 1959

RUE - STREET

QUARTIER - WARD

ARRONDISSEMENT ÉLECTORAL DISTRICT

PAR DE ST LAURENT

234

NO DE COMPTE ACCOUNT NO.	EMPLACEMENT DE L'IMMEUBLE LOCATION OF PROPERTY	CADASTRE - SUBDIVISION	ENTRETIEN DES TROTTOIRS PDS. DE FRONT	VALEUR (DOLLARS SEULEMENT) - VALUE (DOLLARS ONLY)		VOIES RUE RUE RUE	CODE	VALEUR POUR LA TAXE SCOLAIRE VALUE FOR SCHOOL TAX	RÉSOLUTION NO CERTIFICAT NO
	NOM ET ADRESSE DU PROPRIÉTAIRE NAME AND ADDRESS OF OWNER	OCCUPATION ET AND DÉNOMINATION	MAINTENANCE OF SIDEWALKS FEET FRONTAGE	TERRAIN LAND	BÂTIMENTS ET AUTRES ITEM BUILDINGS AND OTHER ITEMS				
711476 Voir Role Supp. See Supp. Roll 1950	LOT MEILLEUR GEORGES E GAREAU 9181 AVE DE CHATEAUBRIAND BEAUPARNOIS MC WILLIE BOUL CREMAZIE OUEST TANGUAY	346 P171 TECHNICIEN A E 153	411	1000			11C	1000	

VALUATION ROLL OF IMMOVABLE PROPERTIES FOR THE PERIOD COMMENCING MAY 1ST 1959

RUE - STREET

QUARTIER - WARD

ARRONDISSEMENT ÉLECTORAL DISTRICT

PAR DE ST LAURENT

153

NO DE COMPTE ACCOUNT NO.	EMPLACEMENT DE L'IMMEUBLE LOCATION OF PROPERTY	CADASTRE - SUBDIVISION		ENTRETIEN DES TROTTOIRS POS. DE FRONT	VALEUR (DOLLARS SEULEMENT) - VALUE (DOLLARS ONLY)				VALEUR POUR SUBDIVISION	CODE	DÉNOMINATION	VALEUR POUR LA TAXE SCOLAIRE VALUE FOR SCHOOL TAX	RÉSOLUTION NO CERTIFICAT CERTIFICATE NO
	NOM ET ADRESSE DU PROPRIÉTAIRE NAME AND ADDRESS OF OWNER	OCCUPATION ET AND DÉNOMINATION	MANTENANCE OF SIDEWALKS FEET FRONTAGE		TERRAIN LAND	BÂTIMENTS ET AUTRES ITEM BUILDINGS AND OTHER ITEMS	VALEUR EXEMPTÉ EXEMPT VALUE	VALEUR IMPOSABLE TAXABLE VALUE					
	BOUL CRÉMAZIE OUEST	A E	153										
7114771	LOT TANGUAY		346 68										
	LA CITE DE MONTREAL	E		25	1900		1900			9-9 E	1900	<i>no. d.</i>	
7114781	LOT TANGUAY		346 67		4250 1900		4250 1900			15 N	4250 1900	<i>no. d.</i>	
	OLYMPIA CONSTRUCTION CO LTD 8890 VERVILLE	N		25									
7114791	LOT TANGUAY		346 66		2700 1950		2700 1950			15 N	2700 1950	<i>no. d.</i>	
	OLYMPIA CONSTRUCTION CO LTD 8890 VERVILLE	N		25									
7114801	LOT TANGUAY		346 65										
	OLYMPIA CONSTRUCTION CO LTD 8890 VERVILLE	N		25	1850		1850			15 N	1850		
7114811	LOT TANGUAY		346 64										
	OLYMPIA CONSTRUCTION CO LTD 8890 VERVILLE	N		25	1850		1850			15 N	1850		
7114821	LOT TANGUAY		346 63										
	OLYMPIA CONSTRUCTION CO LTD 8890 VERVILLE	N		25	1850		1850			15 N	1850		
7120891	LOT ARR TANGUAY		346 851										
	OLYMPIA CONSTRUCTION CO LTD 8890 VERVILLE	N			650		650			16 N	650		

VALUATION ROLL OF IMMOVABLE PROPERTIES FOR THE PERIOD COMMENCING MAY 1ST 1959

RUE - STREET

QUARTIER - WARD

ARRONDISSEMENT ÉLECTORAL - DISTRICT

PAR DE ST LAURENT

153

NO DE COMPTE ACCOUNT NO.	EMPLACEMENT DE L'IMMEUBLE LOCATION OF PROPERTY	CADASTRE - SUBDIVISION		ENTRETIEN DES TROTTOIRS POS DE FRONT	VALEUR (DOLLARS SEULEMENT) VALUE (DOLLARS ONLY)			VOIES VOIES TROTTOIRS SIDEWALKS	CODE	VALEUR POUR LA TAXE SCOLAIRE VALUE FOR SCHOOL TAX	RÉSOLUTION NO CERTIFICAT NO
	NOM ET ADRESSE DU PROPRIÉTAIRE NAME AND ADDRESS OF OWNER	OCCUPATION ET AND DÉNOMINATION	M <small>AIN</small> T <small>EN</small> ANCE OF SIDEWALKS FEET FRONTAGE	TERRAIN LAND	B <small>AT</small> IMENTS ET AUTRES B <small>U</small> ILDINGS AND OTHER ITEMS	VALEUR EXEMPT <small>E</small> EXEMPT VALUE	VALEUR IMPOSAB <small>LE</small> TAXABLE VALUE				
711483 Voir Role Supp. See Supp. Roll 1960	^{2750/100} LOT TANGUAY INTERNATIONAL SHOE MACHINE CORPORATION OF CAN/DA LTD 8750 TANGUAY	346 62	N	25	1850	31100	31650 1850	15N	31100 1850	Cont. 253 (20.4.59)	
711484 Voir Role Supp. See Supp. Roll 1960	LOT TANGUAY INTERNATIONAL SHOE MACHINE CORPORATION OF CAN/DA LTD 8750 TANGUAY	346 61	N	25	1850		1850	15N	1850		
711485 Voir Role Supp. See Supp. Roll 1960	LOT TANGUAY INTERNATIONAL SHOE MACHINE CORPORATION OF CAN/DA LTD 8750 TANGUAY	346 60	N	25	1850		1850	15N	1850		
711486 Voir Role Supp. See Supp. Roll 1960	LOT TANGUAY INTERNATIONAL SHOE MACHINE CORPORATION OF CANADA LTD 8750 TANGUAY	346 59	N	25	2650		2650	15N	2650		
711487 Voir Role Supp. See Supp. Roll 1960	^{8770/100} LOT TANGUAY PAUL FORTIN INC 633 475 AVE 8770 Tanguay VILLE LA SALLE QUE	346 58	N	25	2350	23800	23800 2350	15N	23800 2350	Cont 6 27/2/59	
711488 Voir Role Supp. See Supp. Roll 1960	LOT TANGUAY PAUL FORTIN INC 633 475 AVE 8770 Tanguay VILLE LA SALLE QUE	346 57	N	25	1850		1850	15N	1850		

VALUATION ROLL OF IMMOVABLE PROPERTIES FOR THE PERIOD COMMENCING MAY 1ST 1959

RUE - STREET

QUARTIER - WARD

ARRONDISSEMENT ELECTORAL DISTRICT

PAR DE ST LAURENT

153

NO DE COMPTE ACCOUNT NO.	EMPLACEMENT DE L'IMMEUBLE LOCATION OF PROPERTY	CADASTRE - SUBDIVISION		ENTRETIEN DES TROTTOIRS POS. DE FRONT	VALEUR (DOLLARS SEULEMENT) - VALUE (DOLLARS ONLY)				VOIES-VIALLES TROTTOIRS SIDEWALKS	CODE	DÉSIGNATION	VALEUR POUR LA TAXE SCOLAIRE VALUE FOR SCHOOL TAX	RÉSOLUTION NO CERTIFICAT NO RESOLUTION NO CERTIFICATE NO
	NOM ET ADRESSE DU PROPRIÉTAIRE NAME AND ADDRESS OF OWNER	OCCUPATION ET AND DÉNOMINATION	MANTENANCE OF SIDEWALKS FEET FRONTAGE	TERRAIN LAND	BÂTIMENTS ET AUTRES ITEX BUILDINGS AND OTHER ITEMS	VALEUR EXEMPTÉ EXEMPT VALUE	VALEUR IMPOSABLE TAXABLE VALUE						
711493	8790 TANGUAY LES PLACEMENTS MODELES INC 8790 TANGUAY	346 56 55 54 53 52	N	125 25	9400 1850	93900	103300 1850		15N		103300 1850	art 1040-9 28-1-60	
711494	EST TANGUAY LES PLACEMENTS MODELES INC 8790 TANGUAY	346 55	N	25	1850		1850		15N		1850		
711495	EST TANGUAY LES PLACEMENTS MODELES INC 8790 TANGUAY	346 54	N	25	1850		1850		15N		1850		
711496	EST TANGUAY LES PLACEMENTS MODELES INC 8790 TANGUAY	346 53	N	25	1850		1850		15N		1850		
711497	EST TANGUAY LES PLACEMENTS MODELES INC 8790 TANGUAY MCWILLIE	346 52	N	25	2000		2000		15N		2000		
711494 Voir Note Supp. See Supp. Roll 1961	EST TANGUAY ROMEO REMUALDO CORBEIL 2162 JEAN TALON EST	346 46	C	25	2000		2000		11C		2000		
711495 Voir Note Supp. See Supp. Roll 1961	EST TANGUAY MARIE ANNE MARQUIS VVE DE WILFRID NADEAU 7442 BOYER	346 45	C	25	1850		1850		11C		1850		

VALUATION ROLL OF IMMOVABLE PROPERTIES FOR THE PERIOD COMMENCING MAY 1ST 1959

RUE - STREET

QUARTIER - WARD
PAR DE ST LAURENT

ARRONDISSEMENT ÉLECTORAL DISTRICT
153

NO DE COMPTE ACCOUNT NO.	EMPLACEMENT DE L'IMMEUBLE LOCATION OF PROPERTY	CADASTRE - SUBDIVISION		ENTRETIEN DES TROTTOIRS PDS. DE FRONT	VALEUR (DOLLARS SEULEMENT) - VALUE (DOLLARS ONLY)				POUR LES VALEURS SÉPARÉES SPECIALS	CODE	DÉNOMINATION	VALEUR POUR LA TAXE SCOLAIRE VALUE FOR SCHOOL TAX	RÉSOLUTION NO CERTIFICATE NO
	NOM ET ADRESSE DU PROPRIÉTAIRE NAME AND ADDRESS OF OWNER	OCCUPATION ET DÉNOMINATION	MANTENANCE OF SIDEWALKS FEET FRONTAGE	TERRAIN LAND	BÂTIMENTS ET AUTRES ITERS BUILDINGS AND OTHER ITEMS	VALEUR EXEMPTÉ EXEMPT VALUE	VALEUR IMPOSABLE TAXABLE VALUE						
711496 Voir Role Supp. See Supp. Roll 1961	LOT TANGUAY MARIE ANNE MARGUIS VVE DE WILFRID NADEAU 7442 BOYER	346	44	C 25	1850		1850		11C		1850		
711497 Voir Role Supp. See Supp. Roll 1961	LOT TANGUAY MARIE ANNE MARGUIS VVE DE WILFRID NADEAU 7442 BOYER	346	43	C 25	1850		1850		11C		1850		
711498 Voir Role Supp. See Supp. Roll 1961	LOT TANGUAY MARIE ANNE MARGUIS VVE DE WILFRID NADEAU 7442 BOYER	346	42	C 25	1850		1850		11C		1850		
711499 Voir Role Supp. See Supp. Roll 1961	LOT TANGUAY MARIE ANNE MARGUIS VVE DE WILFRID NADEAU 7442 BOYER	346	41	C 25	1850		1850		11C		1850		
					282401	42450	57201	327640			1151673		
					342401								
					342301	42450	57201	327650			384851	af	

VALUATION ROLL OF IMMOVABLE PROPERTIES FOR THE PERIOD COMMENCING MAY 1ST 1959

RUE - STREET

QUARTIER - WARD

ARRONDISSEMENT ÉLECTORAL DISTRICT

DAR DE ST LAURENT

153

NO DE COMPTE ACCOUNT NO.	EMPLACEMENT DE L'IMMEUBLE LOCATION OF PROPERTY	CADASTRE - SUBDIVISION		ENTRETIEN DES TROTTOIRS POS. DE FRONT	VALEUR (DOLLARS SEULEMENT) - VALUE (DOLLARS ONLY)			ROUTES VALEES SIDEWALKS	CODE	DÉNOMINATION	VALEUR FOUR LA TAXE SCOLAIRE VALUE FOR SCHOOL TAX	RÉSOLUTION NO CERTIFICAT NO
	NOM ET ADRESSE DU PROPRIÉTAIRE NAME AND ADDRESS OF OWNER	OCCUPATION ET AND DÉNOMINATION	MAINTENANCE OF SIDEWALKS FEET FRONTAGE	TERRAIN LAND	BÂTIMENTS ET AUTRES ITEM BUILDINGS AND OTHER ITEMS	VALEUR EXEMPTÉ EXEMPT VALUE	VALEUR IMPOSABLE TAXABLE VALUE					
711500 Voir Role Supp. See Supp. Roll 1961	LOT TANGUAY MARIE ANNE MARGUIS VVE DE WILFRID NADEAU 7442 BOYER	346 40		C 25	1850		1850		11C		1850	
711501 Voir Role Supp. See Supp. Roll 1961	LOT TANGUAY MARIE ANNE MARGUIS VVE DE WILFRID NADEAU 7442 BOYER	346 39		C 136	2000		2000		11C		2000	
711502 Voir Role Supp. See Supp. Roll 1960	BEAUFARNOIS <i>8900</i> LOT 8892 TANGUAY	A E 234										
	THREE STAR CONSTRUCTION LTD <i>Olympic Floor Wall Tile Co. (Duke) Ltd.</i>	346 170		N 211	7600	<i>203400</i> 7400	<i>203400</i> 7600		15N		<i>203400</i> 7600	<i>cert 967</i> (23-11-59)
711506	8920 TANGUAY RENE THERIEN 5282 7 E AVENUE	346 156		C 25	1850	9150	11000		11C		11000	
711507 Voir Role Supp. See Supp. Roll 1960	8930/32 TANGUAY NATIONAL TEREBENTINE INC ATT JOSEPH WILLIAM PARADIS 1145 ST GREGOIRE	346 165		N 50	<i>3650</i> 3650	<i>13150</i> 9350	<i>16800</i> 12000		15N		<i>16800</i> 13000	<i>cert 967</i> (23-11-59)

VALUATION ROLL OF IMMOVABLE PROPERTIES FOR THE PERIOD COMMENCING MAY 1ST 1959

RUE - STREET

QUARTIER - WARD

ARRONDISSEMENT ÉLECTORAL DISTRICT

PAR CE ST LAURENT

234

NO DE COMPTE ACCOUNT NO.	EMPLACEMENT DE L'IMMEUBLE LOCATION OF PROPERTY	CADASTRE - SUBDIVISION		ENTRETIEN DES TROTTOIRS POS. DE FRONT	VALEUR (DOLLARS SEULEMENT) - VALUE (DOLLARS ONLY)			VOIES TROTTOIRS SIDEWALKS	CODE	DÉSIGNATION	VALEUR POUR LA TAXE SCOLAIRE VALUE FOR SCHOOL TAX	RÉSOLUTION NO CERTIFICAT NO
	NOM ET ADRESSE DU PROPRIÉTAIRE NAME AND ADDRESS OF OWNER	OCCUPATION ET ANG DÉNOMINATION	MANTENANCE OF SIDEWALKS FEET FRONTAGE	TERRAIN LAND	BÂTIMENTS ET AUTRES ITEM BUILDINGS AND OTHER ITEMS	VALEUR EXEMPTÉ EXEMPT VALUE	VALEUR IMPOSABLE TAXABLE VALUE					
711509 Voir Role Supp. See Supp. Roll 1960	LOT TANGUAY NATIONAL TEREBENTIVE INC ATT JOSEPH WILLIAM PARADIS 1145 ST GREGOIRE	346	163	N 25	1850		1850		15N		1850	
711510	8950 TANGUAY JULIUS WEISS ERNEST WEISS /WEISS ELECTRICAL CONTRACTING CO- 8950 TANGUAY	346	152 161 160	J 75	5500	23200	28700		11J		28700	195.0
711513 Voir Role Supp. See Supp. Roll 1960	LOT TANGUAY LES DEVELOPPEMENTS DU NORD EST LTEE NORTH EASTERN DEVELOPMENT LTD 8955 MEILLEUR	346	159	N 25	1850		1850		15N		1850	
711514 Voir Role Supp. See Supp. Roll 1960	LOT TANGUAY LES DEVELOPPEMENTS DU NORD EST LTEE NORTH EASTERN DEVELOPMENT LTD 8955 MEILLEUR	346	158	N 25	1850		1850		15N		1850	
711515 Voir Role Supp. See Supp. Roll 1960	LOT TANGUAY LES DEVELOPPEMENTS DU NORD EST LTEE NORTH EASTERN DEVELOPMENT LTD 8955 MEILLEUR	346	157	N 25	1850		1850		15N		1850	
711516 Voir Role Supp. See Supp. Roll 1960	LOT TANGUAY LES DEVELOPPEMENTS DU NORD EST LTEE NORTH EASTERN DEVELOPMENT LTD 8955 MEILLEUR	346	156	N 25	1850		1850		15N		1850	

VALUATION ROLL OF IMMOVABLE PROPERTIES FOR THE PERIOD COMMENCING MAY 1ST 1959

RUE - STREET

QUARTIER - WARD

ARRONDISSEMENT ÉLECTORAL DISTRICT

DAP DE ST LAURENT

234

NO DE COMPTE ACCOUNT NO.	EMPLACEMENT DE L'IMMEUBLE LOCATION OF PROPERTY	CADASTRE - SUBDIVISION	ENTRETIEN DES TROTTOIRS POS. DE FRONT	VALEUR (DOLLARS SEULEMENT) - VALUE (DOLLARS ONLY)				VOIES TROTTOIRS SUBDIVISIONS	CODE	Valeur pour la Taxe Scolaire Value for School Tax	RÉSOLUTION NO CERTIFICAT NO
	NOM ET ADRESSE DU PROPRIÉTAIRE NAME AND ADDRESS OF OWNER		OCCUPATION ET AND DÉNOMINATION	MAINTENANCE OF SIDEWALKS FEET FRONTAGE	TERRAIN LAND	BÂTIMENTS ET AUTRES BÂTIMENTS AND OTHER ITEMS	VALEUR EXEMPTÉ EXEMPT VALUE				
711517 Voir Role Supp. See Supp. Roll 1960	LOT TANGUAY LES DEVELOPPEMENTS DU NORD EST LTEE NORTH EASTERN DEVELOPMENT LTD 8955 MEILLEUR	346 155	N 25		1850			15N	1850		
711518 Voir Role Supp. See Supp. Roll 1960	LOT TANGUAY LES DEVELOPPEMENTS DU NORD EST LTEE NORTH EASTERN DEVELOPMENT LTD 8955 MEILLEUR	346 154	N 25		1850			15N	1850		
711519 Voir Role Supp. See Supp. Roll 1961	LOT TANGUAY PIETRO ZULIANI 7186 DE NORMANVILLE	346 153	C 25		1850			11C	1850		
711520 Voir Role Supp. See Supp. Roll 1961	LOT TANGUAY PIETRO ZULIANI 7186 DE NORMANVILLE	346 152	C 25		1850			11C	1850		
711521 Voir Role Supp. See Supp. Roll 1961	LOT TANGUAY PIETRO ZULIANI 7186 DE NORMANVILLE	346 151	C 25		1850			11C	1850		
711522 Voir Role Supp. See Supp. Roll 1961	LOT TANGUAY PIETRO ZULIANI 7186 DE NORMANVILLE	346 150	C 25		1850			11C	1850		
711523 Voir Role Supp. See Supp. Roll 1961	LOT TANGUAY PIETRO ZULIANI 7186 DE NORMANVILLE	346 149	C 25		1850			11C	1850		

VALUATION ROLL OF IMMOVABLE PROPERTIES FOR THE PERIOD COMMENCING MAY 1ST 1959

RUE - STREET

QUARTIER - WARD

ARRONDISSEMENT ÉLECTORAL DISTRICT

PAR DE ST LAURENT

234

NO DE COMPTE ACCOUNT NO.	EMPLACEMENT DE L'IMMEUBLE LOCATION OF PROPERTY	CADASTRE - SUBDIVISION		ENTRETIEN DES TROTTOIRS PDS. DE FRONT	VALEUR (DOLLARS SEULEMENT) - VALUE (DOLLARS ONLY)			VOIES VOIES SIDEWALKS	CODE	INFORMATION	VALEUR POUR LA TAXE SCOLAIRE VALUE FOR SCHOOL TAX	RÉSOLUTION NO CERTIFICATE NO
	NOM ET ADRESSE DU PROPRIÉTAIRE NAME AND ADDRESS OF OWNER	OCCUPATION ET AND DÉNOMINATION	MANTENANCE OF SIDEWALKS FEET FRONTAGE	TERRAIN LAND	BÂTIMENTS ET AUTRES ITEM BUILDINGS AND OTHER ITEM	VALEUR EXEMPTÉ EXEMPT VALUE	VALEUR IMPOSABLE TAXABLE VALUE					
711524 Votr Role Supp. See Supp. Roll 1960 Votr Role Supp. See Supp. Roll 1961	LOT TANGUAY PIERRE FOREST 5530 AVE GATINEAU APT 4	346 148	AGENT D IMM	C 25	1850		1850		11C		1850	
711525 Votr Role Supp. See Supp. Roll 1960 Votr Role Supp. See Supp. Roll 1961	LOT TANGUAY PIERRE FOREST 5530 AVE GATINEAU APT 4	346 147	AGENT D IMM	C 25	1850		1850		11C		1850	
711526 Votr Role Supp. See Supp. Roll 1960 Votr Role Supp. See Supp. Roll 1961	LOT TANGUAY PIERRE FOREST 5530 AVE GATINEAU APT 4	346 146	AGENT D IMM	C 25	1850		1850		11C		1850	
711527 Votr Role Supp. See Supp. Roll 1960 Votr Role Supp. See Supp. Roll 1961	LOT TANGUAY PIERRE FOREST 5530 AVE GATINEAU APT 4	346 145	AGENT D IMM	C 25	1850		1850		11C		1850	
711528 Votr Role Supp. See Supp. Roll 1960 Votr Role Supp. See Supp. Roll 1961	LOT TANGUAY PIERRE FOREST 5530 AVE GATINEAU APT 4	346 144	AGENT D IMM	C 25	1850		1850		11C		1850	
711529 Votr Role Supp. See Supp. Roll 1961	LOT TANGUAY HERSZ SPATZNER 387 EDQUARD CHARLES HERSCH FELDER 273 AVE LAURIER OUEST	346 143	FURRIER MNFTR	U 25	1850		1850		11J		1850	
711530 Votr Role Supp. See Supp. Roll 1961	LOT TANGUAY HERSZ SPATZNER 387 EDQUARD CHARLES HERSCH FELDER 273 AVE LAURIER OUEST	346 142	FURRIER MNFTR	U 25	1850		1850		11J		1850	

VALUATION ROLL OF IMMOVABLE PROPERTIES FOR THE PERIOD COMMENCING MAY 1ST 1959

RUE - STREET

QUARTIER - WARD

ARRONDISSEMENT ÉLECTORAL DISTRICT

CAP DE ST LAURENT

234

NO DE COMPTE ACCOUNT NO.	EMPLACEMENT DE L'IMMEUBLE LOCATION OF PROPERTY	CADASTRE - SUBDIVISION	ENTRETIEN DES TROTTOIRS POS. DE FRONT	VALEUR (DOLLARS SEULEMENT) - VALUE (DOLLARS ONLY)				VOIES PUBLIQUES TROTTOIRS SIDEWALKS	CODE	DÉNOMINATION	VALEUR POUR LA TAXE SCOLAIRE VALUE FOR SCHOOL TAX	RÉSOLUTION NO CERTIFICAT CERTIFICATE NO
	NOM ET ADRESSE DU PROPRIÉTAIRE NAME AND ADDRESS OF OWNER	OCCUPATION ET AND DÉNOMINATION	MANTENANCE OF SIDEWALKS FEET FRONTAGE	TERRAIN LAND	BÂTIMENTS ET AUTRES ITEM BUILDINGS AND OTHER ITEMS	VALEUR EXEMPTÉ EXEMPT VALUE	VALEUR IMPOSABLE TAXABLE VALUE					
711531	LOT TANGUAY HERSZ SPATZNER 387 EDUARD CHARLES HERSCH FELDER 273 AVE LAURIER OUEST	346 141	25	1850		1850		11		1850		
711532	LOT TANGUAY HERSZ SPATZNER 387 EDUARD CHARLES HERSCH FELDER 273 AVE LAURIER OUEST	346 140	25	1850		1850		11		1850		
711533	LOT TANGUAY HERSZ SPATZNER 387 EDUARD CHARLES HERSCH FELDER 273 AVE LAURIER OUEST	346 139	25	2000		2000		11		2000		
	LEGENDE	A E 235										
711534	LOT TANGUAY <i>Cecil Shrier</i> VICTORIA CONSTRUCTION CO LTD 8985 TANGUAY 627, Alexis Nihon Blvd	346 277 278 279 280 281-1		6000 1450	94000	100000 1450		16N		100600 1450	<i>but #24.1125 (19-1-61) Dec 1-1959</i>	
711535	LOT TANGUAY <i>Cecil Shrier</i> VICTORIA CONSTRUCTION CO LTD 8985 TANGUAY 627, Alexis Nihon Blvd	346 275		1300		1300		16N		1300		
711536	LOT TANGUAY <i>Cecil Shrier</i> VICTORIA CONSTRUCTION CO LTD 8985 TANGUAY 627, Alexis Nihon Blvd	346 270		1300		1300		16N		1300		
				<i>Groupés avec # 711534</i>								

VALUATION ROLL OF IMMOVABLE PROPERTIES FOR THE PERIOD COMMENCING MAY 1ST 1959

RUE - STREET

QUARTIER - WARD

ARRONDISSEMENT ÉLECTORAL DISTRICT

PAP DE ST LAURENT

235

NO DE COMPTE ACCOUNT NO.	EMPLACEMENT DE L'IMMEUBLE LOCATION OF PROPERTY	CADASTRE - SUBDIVISION	ENTRETIEN DES TROTTOIRS PDS. DE FRONT	VALEUR (DOLLARS SEULEMENT) - VALUE (DOLLARS ONLY)				VOIES VAZIS SIDEWALKS	CODE	DÉSIGNATION	VALEUR POUR LA TAXE SCOLAIRE VALUE FOR SCHOOL TAX	RÉSOLUTION NO CERTIFICAT NO
	NOM ET ADRESSE DU PROPRIÉTAIRE NAME AND ADDRESS OF OWNER	OCCUPATION ET DÉNOMINATION	MAINTENANCE OF SIDEWALKS FEET FRONTAGE	TERRAIN LAND	BÂTIMENTS ET AUTRES ITEM BUILDINGS AND OTHER ITEMS	VALEUR EXEMPTÉ EXEMPT VALUE	VALEUR IMPOSABLE TAXABLE VALUE					
711537 Voir Role Supp. See Supp. Roll 1960 <i>Groupie avec 711534</i>	LOT TANGUAY Carl Shnier VICTORIA CONSTRUCTION CO LTD 8985 TANGUAY 607 Alexis Nihon Blvd	346 280 282 281-2		1950 1300		1950 1300		16N		1950 1300	CRS. 01 59-60 538 20 539	
711538 Voir Role Supp. See Supp. Roll 1960	LOT TANGUAY VICTORIA CONSTRUCTION CO LTD 8985 TANGUAY	346 281		1300		1300		16N		1300	CRS. 01	
711539 Voir Role Supp. See Supp. Roll 1960	9124-30 LOT TANGUAY Doal Realities Ltd VICTORIA CONSTRUCTION CO LTD 8985 TANGUAY 2080 Paul St Laurent	346 X281-1 282 283 284 285 286 287 288 289 290 291 292-1		11700 1250 1300	117300	129000 11950 1300		16N		129000 11950 1300	CRS. 01 59-60 510 20 539 Cut 1126 (19-1-61) Jan 1-7-59	
711540 711540	LOT TANGUAY Doal Realities Ltd VICTORIA CONSTRUCTION CO LTD 8985 TANGUAY 2080 Paul St Laurent	346 283		1300		1300		16N		1300		
711541 711541	LOT TANGUAY Doal Realities Ltd VICTORIA CONSTRUCTION CO LTD 8985 TANGUAY 2080 Paul St Laurent	346 284		1300		1300		16N		1300	<i>Groupie avec #711539</i>	
711542 711542	LOT TANGUAY Doal Realities Ltd VICTORIA CONSTRUCTION CO LTD 8985 TANGUAY 2080 Paul St Laurent	346 285		1300		1300		16N		1300		
711543 Voir Role Supp. See Supp. Roll 1961	LOT TANGUAY NATHAN COHEN 190 DAGUELO AVE OUTREMONT P Q HYMAN ZALKIND 1053 BLVD MONT ROYAL OUTREMONT P Q	346 286		1300		1300		12J		1300		

VALUATION ROLL OF IMMOVABLE PROPERTIES FOR THE PERIOD COMMENCING MAY 1ST 1959

RUE - STREET

QUARTIER - WARD

ARRONDISSEMENT ÉLECTORAL - DISTRICT

PAR DE ST LAURENT

235

NO DE COMPTE ACCOUNT NO.	EMPLACEMENT DE L'IMMEUBLE LOCATION OF PROPERTY	CADASTRE - SUBDIVISION	ENTRETIEN DES TROTTOIRS PDS. DE FRONT	VALEUR (DOLLARS SEULEMENT) - VALUE (DOLLARS ONLY)				SURTAXES VALUÉS SÉPARÉMENT	CODE	RÉGULARISATION	VALEUR POUR LA TAXE SCOLAIRE VALUE FOR SCHOOL TAX	RÉSOLUTION NO CERTIFICAT NO
	NOM ET ADRESSE DU PROPRIÉTAIRE NAME AND ADDRESS OF OWNER	OCCUPATION ET DÉNOMINATION	MANTENANCE OF SIDEWALKS FEET FRONTAGE	TERRAIN LAND	BÂTIMENTS ET AUTRES BÂTIMENTS AND OTHER ITEMS	VALEUR EXEMPTÉ EXEMPT VALUE	VALEUR IMPOSABLE TAXABLE VALUE					
711544 <small>For Role 2000 - See Supp. Roll 1961</small>	LOT TANGUAY NATHAN COHEN 190 DAGNUELO AVE OUTREMONT P Q LYMAN ZALKIND 1053 BLVD MONT ROYAL OUTREMONT P Q	346 287	J	1300			1300		12J		1300	
711545	LOT TANGUAY NATHAN COHEN 190 DAGNUELO AVE OUTREMONT P Q LYMAN ZALKIND 1053 BLVD MONT ROYAL OUTREMONT P Q	346 288	J	1300			1300		12J		1300	
711546	LOT TANGUAY NATHAN COHEN 190 DAGNUELO AVE OUTREMONT P Q LYMAN ZALKIND 1053 BLVD MONT ROYAL OUTREMONT P Q	346 289	J	1300			1300		12J		1300	
711547	LOT TANGUAY NATHAN COHEN 190 DAGNUELO AVE OUTREMONT P Q LYMAN ZALKIND 1053 BLVD MONT ROYAL OUTREMONT P Q	346 290	J	1300			1300		12J		1300	
711548	LOT TANGUAY NATHAN COHEN 190 DAGNUELO AVE OUTREMONT P Q LYMAN ZALKIND 1053 BLVD MONT ROYAL OUTREMONT P Q	346 291	J	1300			1300		12J		1300	

VALUATION ROLL OF IMMOVABLE PROPERTIES FOR THE PERIOD COMMENCING MAY 1ST 1959

RUE - STREET

QUARTIER - WARD
PAR CE ST LAURENT

ARRONDISSEMENT ÉLECTORAL DISTRICT
235

NO DE COMPTE ACCOUNT NO.	EMPLACEMENT DE L'IMMEUBLE LOCATION OF PROPERTY	CADASTRE - SUBDIVISION		ENTRETIEN DES TROTTOIRS POS. DE FRONT	VALEUR (DOLLARS SEULEMENT) - VALUE (DOLLARS ONLY)			VOIES TROTTOIRS SIDEWALKS	CODE	DÉNOMINATION	VALEUR POUR LA TAXE SCOLAIRE VALUE FOR SCHOOL TAX	RÉSOLUTION NO CERTIFICAT CERTIFICATE NO
	NOM ET ADRESSE DU PROPRIÉTAIRE NAME AND ADDRESS OF OWNER	OCCUPATION ET AND DÉNOMINATION	MANTENANCE OF SIDEWALKS FEET FRONTAGE	TERRAIN LAND	BÂTIMENTS ET AUTRES ITEM BUILDINGS AND OTHER ITEMS	VALEUR EXEMPTÉ EXEMPT VALUE	VALEUR IMPOSABLE TAXABLE VALUE					
711549	LOT TANGUAY NATHAN COHEN 190 BAGNUELO AVE OUTREMONT P Q HYMAN ZALKIND 1053 BLVD MONT ROYAL OUTREMONT P Q	346 292 AGENT AGENT	L		1300		1300		12		1300	
711550	LOT TANGUAY NATHAN COHEN 190 BAGNUELO AVE OUTREMONT P Q HYMAN ZALKIND 1053 BLVD MONT ROYAL OUTREMONT P Q	346 293 AGENT AGENT	L		1300		1300		12		1300	
711551	LOT TANGUAY NATHAN COHEN 190 BAGNUELO AVE OUTREMONT P Q HYMAN ZALKIND 1053 BLVD MONT ROYAL OUTREMONT P Q	346 294 AGENT AGENT	L		1300		1300		12		1300	
711552	LOT TANGUAY NATHAN COHEN 190 BAGNUELO AVE OUTREMONT P Q HYMAN ZALKIND 1053 BLVD MONT ROYAL OUTREMONT P Q	346 295 AGENT AGENT	L		1300		1300		12		1300	
711553	LOT TANGUAY NATHAN COHEN 190 BAGNUELO AVE OUTREMONT P Q HYMAN ZALKIND 1053 BLVD MONT ROYAL OUTREMONT P Q	346 296 AGENT AGENT	L		1300		1300		12		1300	

VALUATION ROLL OF IMMOVABLE PROPERTIES FOR THE PERIOD COMMENCING MAY 1ST 1959

RUE - STREET

QUARTIER - WARD

ARRONDISSEMENT ELECTORAL DISTRICT

PAP DE ST LAURENT

235

NO DE COMPTE ACCOUNT NO.	EMPLACEMENT DE L'IMMEUBLE LOCATION OF PROPERTY	CADASTRE - SUBDIVISION		ENTRETIEN DES TROTTOIRS PDS. DE FRONT	VALEUR (DOLLARS SEULEMENT) - VALUE (DOLLARS ONLY)				VOIES WALES TROTTOIRS SIDEWALKS	CODE	DÉSIGNATION	VALEUR POUR LA TAXE SCOLAIRE VALUE FOR SCHOOL TAX	RÉSOLUTION NO CERTIFICAT CERTIFICATE NO
	NOM ET ADRESSE DU PROPRIÉTAIRE NAME AND ADDRESS OF OWNER	OCCUPATION ET DÉNOMINATION	MANTENANCE OF SIDEWALKS FEET FRONTAGE	TERRAIN LAND	BÂTIMENTS ET AUTRES ITEM BUILDINGS AND OTHER ITEMS	VALEUR EXEMPTÉ EXEMPT VALUE	VALEUR IMPOSABLE TAXABLE VALUE						
711554	LOT TANGUAY NATHAN COHEN 190 BAGNUELD AVE OUTREMONT P Q HYMAN ZALKIND 1063 BLVD MONT ROYAL OUTREMONT P Q	346 297 AGENT AGENT	J		1300		1300		12	J	1300		
711555	LOT TANGUAY NATHAN COHEN 190 BAGNUELD AVE OUTREMONT P Q HYMAN ZALKIND 1063 BLVD MONT ROYAL OUTREMONT P Q	346 298 AGENT AGENT	J		1300		1300		12	J	1300		
711556	LOT TANGUAY NATHAN COHEN 190 BAGNUELD AVE OUTREMONT P Q HYMAN ZALKIND 1063 BLVD MONT ROYAL OUTREMONT P Q	346 299 AGENT AGENT	J		1300		1300		12	J	1300		
711557	LOT TANGUAY NATHAN COHEN 190 BAGNUELD AVE OUTREMONT P Q HYMAN ZALKIND 1063 BLVD MONT ROYAL OUTREMONT P Q	346 300 AGENT AGENT	J		1300		1300		12	J	1300		
711558	LOT TANGUAY NATHAN COHEN 190 BAGNUELD AVE OUTREMONT P Q HYMAN ZALKIND 1063 BLVD MONT ROYAL OUTREMONT P Q	346 301 AGENT AGENT	J		1300		1300		12	J	1300		

VALUATION ROLL OF IMMOVABLE PROPERTIES FOR THE PERIOD COMMENCING MAY 1ST 1959

RUE - STREET

QUARTIER - WARD

ARRONDISSEMENT ÉLECTORAL DISTRICT

DAR DE ST LAURENT

235

NO DE COMPTE ACCOUNT NO.	EMPLACEMENT DE L'IMMEUBLE LOCATION OF PROPERTY	CADASTRE - SUBDIVISION		ENTRETIEN DES TROTTOIRS PDS. DE FRONT	VALEUR (DOLLARS SEULEMENT) - VALUE (DOLLARS ONLY)				VOIES PUBLIQUES SIDEWALKS	CODE	DÉSIGNATION	VALEUR POUR LA TAXE SCOLAIRE VALUE FOR SCHOOL TAX	RÉSOLUTION NO CERTIFICATE NO
	NOM ET ADRESSE DU PROPRIÉTAIRE NAME AND ADDRESS OF OWNER.	OCCUPATION ET DÉNOMINATION	MANTENANCE OF SIDEWALKS FEET FRONTAGE	TERRAIN LAND	BÂTIMENTS ET AUTRES BÂTIMENTS AND OTHER ITEMS	VALEUR EXEMPTÉ EXEMPT VALUE	VALEUR IMPOSABLE TAXABLE VALUE						
711559	LOT TANGUAY NATHAN COHEN 190 DAGNUELO AVE OUTREMONT P Q HYMAN ZALKIND 1053 BLVD MONT ROYAL OUTREMONT P Q	346 302	J		1300		1300		12	J	1300		
711560	LOT TANGUAY NATHAN COHEN 190 DAGNUELO AVE OUTREMONT P Q HYMAN ZALKIND 1053 BLVD MONT ROYAL OUTREMONT P Q	346 303	J		1300		1300		12	J	1300		
711561	LOT TANGUAY NATHAN COHEN 190 DAGNUELO AVE OUTREMONT P Q HYMAN ZALKIND 1053 BLVD MONT ROYAL OUTREMONT P Q	346 304	J		1300		1300		12	J	1300		
711562	LOT TANGUAY NATHAN COHEN 190 DAGNUELO AVE OUTREMONT P Q HYMAN ZALKIND 1053 BLVD MONT ROYAL OUTREMONT P Q	346 305	J		1300		1300		12	J	1300		
711563	LOT TANGUAY NATHAN COHEN 190 DAGNUELO AVE OUTREMONT P Q HYMAN ZALKIND 1053 BLVD MONT ROYAL OUTREMONT P Q	346 306	J		1300		1300		12	J	1300		

VALUATION ROLL OF IMMOVABLE PROPERTIES FOR THE PERIOD COMMENCING MAY 1ST 1959

RUE - STREET

QUARTIER - WARD

ARRONDISSEMENT ELECTORAL DISTRICT

DAR DE ST LAURENT

235

NO DE COMPTE ACCOUNT NO.	EMPLACEMENT DE L'IMMEUBLE LOCATION OF PROPERTY	CADASTRE - SUBDIVISION	ENTRETIEN DES TROTTOIRS POS. DE FRONT	VALEUR (DOLLARS SEULEMENT) - VALUE (DOLLARS ONLY)			VOIES TROTTOIRS SIDEWALKS	CODE	VALEUR POUR LA TAXE SCOLAIRE VALUE FOR SCHOOL TAX	RESOLUTION NO CERTIFICATE NO
	NOM ET ADRESSE DU PROPRIETAIRE NAME AND ADDRESS OF OWNER	OCCUPATION ET DENOMINATION AND DENOMINATION	MANTENANCE OF SIDEWALKS FEET FRONTAGE	TERRAIN LAND	BATIMENTS ET AUTRES ITEMS BUILDINGS AND OTHER ITEMS	VALEUR EXEMPT EXEMPT VALUE				
711564	LOT TANGUAY NATHAN COHEN 190 PAGNUELO AVE OUTREMONT P Q TYMAN ZALKIND 1053 BLVD MONT ROYAL OUTREMONT P Q	346 337		1300		1300	12		1300	
711365	LOT TANGUAY NATHAN COHEN 190 PAGNUELO AVE OUTREMONT P Q TYMAN ZALKIND 1053 BLVD MONT ROYAL OUTREMONT P Q	346 338	111	1450		1450	11		1450	
	CHAEANEL DE LOUVAIN C N R RAILWAYS	A E 181 A E 152								
711625	LOT TANGUAY CAN NAT RLY CO	346 0566		850		850	16		850	
711626	LOT TANGUAY FABBY K FIELD JACK K FIELD 18 DENRESEW AVE WESTMOUNT QUE	346 0566 567		250		250	16		250	
				Annulé suite après 718146 @ 44						
711627	LOT TANGUAY FABBY K FIELD JACK K FIELD 18 DENRESEW AVE WESTMOUNT QUE	346 568		1700		1700	12		1700	

19-60 871
19-659 281059

19-60 871
19-659 281059

VALUATION ROLL OF IMMOVABLE PROPERTIES FOR THE PERIOD COMMENCING MAY 1ST 1959

RUE - STREET

QUARTIER - WARD

ARRONDISSEMENT ÉLECTORAL DISTRICT

PAR DE ST LAURENT

152

NO DE COMPTE ACCOUNT NO.	EMPLACEMENT DE L'IMMEUBLE LOCATION OF PROPERTY	CADASTRE - SUBDIVISION	ENTRETIEN DES TROTTOIRS POS. DE FRONT	VALEUR (DOLLARS SEULEMENT) - VALUE (DOLLARS ONLY)				UNITS UNITÉ TERRAINS SUBDIVISIONS	CODE	VALEUR POUR LA TAXE SCOLAIRE VALUE FOR SCHOOL TAX	RÉSOLUTION NO CERTIFICATE NO
	NOM ET ADRESSE DU PROPRIÉTAIRE NAME AND ADDRESS OF OWNER	OCCUPATION ET AND DÉNOMINATION	MANTENANCE OF SIDEWALKS FEET FRONTAGE	TERRAIN LAND	BÂTIMENTS ET AUTRES BUILDINGS AND OTHER ITEMS	VALEUR EXEMPTÉ EXEMPT VALUE	VALEUR IMPOSABLE TAXABLE VALUE				
711628	LOT TANGUAY HARRY K FIELD JACK K FIELD 18 RENEW AVE WESTMOUNT QUE	346 569		1700			1700	12	1700	5960 873 19659 28109	
711629	LOT TANGUAY HARRY K FIELD JACK K FIELD 18 RENEW AVE WESTMOUNT QUE	346 570 5571		6650			6650	12	6650	5960 874 19659 28109	
717218	LOT TANGUAY CANADIAN NATIONAL RAILWAY CO VALEUR NOMINALE PORT ROYAL	346 571 A E 152		550			550	95N	550	550	
711630	LOT TANGUAY LEISER GREENBERG JOSEPH MILLMAN 6732 AVE DE VIMY	346 669		1850	70500		70500	12	70500	Annulé et porté @ 718171-72 Eff. 60-61 ANNÉE FISCALE 60-61 CENF. NO 719 EFFECTIVE 3-6-60 7960 Ann 1-8-59	
711631	LOT TANGUAY LEISER GREENBERG JOSEPH MILLMAN 6732 AVE DE VIMY	346 668		1700			1700	12	1700	Annulé et porté @ 718171-72 Eff. 60-61 ANNÉE FISCALE 60-61 CENF. NO 720 EFFECTIVE 3-6-60 7960	
711632	LOT TANGUAY LEISER GREENBERG JOSEPH MILLMAN 6732 AVE DE VIMY	346 667		1700			1700	12	1700	Annulé et porté à 718171-72 Eff. 60-61 ANNÉE FISCALE 60-61 CENF. NO 721 EFFECTIVE 3-6-60 7960	

VALUATION ROLL OF IMMOVABLE PROPERTIES FOR THE PERIOD COMMENCING MAY 1ST 1959

RUE - STREET

QUARTIER - WARD

ARRONDISSEMENT ELECTORAL DISTRICT

DAR CE ST LAURENT

152

NO DE COMPTE ACCOUNT NO.	EMPLACEMENT DE L'IMMEUBLE LOCATION OF PROPERTY	CADASTRE - SUBDIVISION	ENTRETIEN DES TROTTOIRS POS. DE FRONT	VALEUR (DOLLARS SEULEMENT) - VALUE (DOLLARS ONLY)				VOIES VERTES TROTTOIRS SIDEWALKS	CODE	DÉSIGNATION	VALEUR POUR LA TAXE SCOLAIRE VALUE FOR SCHOOL TAX	RÉSOLUTION NO CERTIFICATE NO
	NOM ET ADRESSE DU PROPRIÉTAIRE NAME AND ADDRESS OF OWNER	OCCUPATION ET AND DÉNOMINATION	MAINTENANCE OF SIDEWALKS FEET FRONTAGE	TERRAIN LAND	BÂTIMENTS ET AUTRES ITEMS BUILDINGS AND OTHER ITEMS	VALEUR EXEMPTÉ EXEMPT VALUE	VALEUR IMPOSABLE TAXABLE VALUE					
711633	LOT TANGUAY LEISER GREENBERG JOSEPH MILLMAN 6732 AVE DE VIMY	346 655		1700			1700	12		1700	<i>Eff. 60-61</i> ANNÉE FISCALE 60-61 CERT. NO 723 EFFECTIVE 3-6-60 7-9-60	
711634	LOT TANGUAY LEISER GREENBERG JOSEPH MILLMAN 6732 AVE DE VIMY	346 665		1700			1700	12		1700	<i>Eff. 60-61</i> ANNÉE FISCALE 60-61 CERT. NO 723 EFFECTIVE 3-6-60 7-9-60	
711635	LOT TANGUAY N SANI COMPANY LTD 10700 BLVD ST LAURENT	346 664	N	1700			1700	16N		1700		
711636	LOT TANGUAY N SANI COMPANY LTD 10700 BLVD ST LAURENT	346 663	N	1700			1700	16N		1700		
711637	LOT TANGUAY N SANI COMPANY LTD 10700 BLVD ST LAURENT	346 662	N	1700			1700	16N		1700		
711638	LOT TANGUAY N SANI COMPANY LTD 10700 BLVD ST LAURENT	346 661	N	1700			1700	16N		1700		
711639	LOT TANGUAY N SANI COMPANY LTD 10700 BLVD ST LAURENT	346 660	N	1700			1700	16N		1700		
711640	LOT TANGUAY CAN NAT BLY CO	346 659	N	1700			1700	16N		1700		

*Annulé et parti @ 718171-72
Eff. 60-61*

Val. Roll Supp.
Gen. Supp. Roll 1960

*Gen. Supp.
Roll # 71033*

VALUATION ROLL OF IMMOVABLE PROPERTIES FOR THE PERIOD COMMENCING MAY 1ST 1959

RUE - STREET

QUARTIER - WARD

ARRONDISSEMENT ÉLECTORAL DISTRICT

DAR DE ST LAURENT

152

NO DE COMPTE ACCOUNT NO.	EMPLACEMENT DE L'IMMEUBLE LOCATION OF PROPERTY	CADASTRE - SUBDIVISION	ENTRETIEN DES TROTTOIRS POS. DE FRONT	VALEUR (DOLLARS SEULEMENT) - VALUE (DOLLARS ONLY)				VOIES TROTTOIRS SIDEWALKS	CODE	DÉNOMINATION	VALEUR POUR LA TAXE SCOLAIRE VALUE FOR SCHOOL TAX	RÉSOLUTION NO CERTIFICAT NO
	NOM ET ADRESSE DU PROPRIÉTAIRE NAME AND ADDRESS OF OWNER	OCCUPATION ET DÉNOMINATION	MANTENANCE OF SIDEWALKS FEET FRONTAGE	TERRAIN LAND	BÂTIMENTS ET AUTRES ITEM BUILDINGS AND OTHER ITEMS	VALEUR EXEMPTÉ EXEMPT VALUE	VALEUR IMPOSABLE TAXABLE VALUE					
711641 Voir Role Supp. See Supp. Roll 1960	LOT TANGUAY CAN NAT RLY CO	346 658	N	1700			1700		16N	1700		
711642 Voir Role Supp. See Supp. Roll 1960	LOT TANGUAY CAN NAT RLY CO	346 657	N	1700			1700		16N	1700		
711643 Voir Role Supp. See Supp. Roll 1960	LOT TANGUAY CAN NAT RLY CO	346 656	N	1700			1700		16N	1700		
711644 Voir Role Supp. See Supp. Roll 1960	LOT TANGUAY CAN NAT RLY CO	346 655 P654	N	2550 1700			2550 1700		16N	2550 1700	ANNÉE FISCALE 59.60 203 EFFECTIVE 243.59	
711645 Voir Role Supp. See Supp. Roll 1960	LOT TANGUAY CAN NAT RLY CO	346 P654	N	850 1700			850 1700		16N	850 1700	ANNÉE FISCALE 59.60 204 EFFECTIVE 243.59	
711646 Voir Role Supp. See Supp. Roll 1960	LOT TANGUAY CAN NAT RLY CO	346 653	N	1700			1700		16N	1700		
711647 Voir Role Supp. See Supp. Roll 1960	LOT TANGUAY CAN NAT RLY CO	346 652	N	1700			1700		16N	1700		
711648 Voir Role Supp. See Supp. Roll 1960	LOT TANGUAY CAN NAT RLY CO	346 651	N	1700			1700		16N	1700		
711649 Voir Role Supp. See Supp. Roll 1960	LOT TANGUAY CAN NAT RLY CO	346 650	N	1700			1700		16N	1700		

Groupés avec # 711333

Groupés avec # 711328

VALUATION ROLL OF IMMOVABLE PROPERTIES FOR THE PERIOD COMMENCING MAY 1ST 1959

RUE - STREET

QUARTIER - WARD
PAR DE ST LAURENT

ARRONDISSEMENT ÉLECTORAL DISTRICT
152

NO DE COMPTE ACCOUNT NO.	EMPLACEMENT DE L'IMMEUBLE LOCATION OF PROPERTY	CADASTRE - SUBDIVISION	ENTRETIEN DES TROTTOIRS POS. DE FRONT	VALEUR (DOLLARS SEULEMENT) -- VALUE (DOLLARS ONLY)				VOIES TROTTOIRS SIDEWALKS	CODE	DÉSIGNATION	VALEUR POUR LA TAXE SCOLAIRE VALUE FOR SCHOOL TAX	RÉSOLUTION NO CERTIFICAT NO
	NOM ET ADRESSE DU PROPRIÉTAIRE NAME AND ADDRESS OF OWNER	OCCUPATION ET DÉNOMINATION	MAINTENANCE OF SIDEWALKS FEET FRONTAGE	TERRAIN LAND	BÂTIMENTS ET AUTRES ITEM BUILDINGS AND OTHER ITEMS	VALEUR EXEMPTÉ EXEMPT VALUE	VALEUR IMPOSABLE TAXABLE VALUE					
711650	LOT TANGUAY	346 649										
	CAN NAT BLY CO						1700		16N	1700		
711651	LOT TANGUAY	346 648										
	WINEP AND CHAZONOFF CONTRACTORS CORP 6805 BLVD DECARIE						1700		16N	1700		
711652	LOT TANGUAY	346 647										
	WINEP AND CHAZONOFF CONTRACTORS CORP 6805 BLVD DECARIE						2450 1700		16N	2450 1700		
711653	LOT TANGUAY	346 646										
	WINEP AND CHAZONOFF CONTRACTORS CORP 6805 BLVD DECARIE						1700		16N	1700		
711654	LOT TANGUAY	346 645										
	WINEP AND CHAZONOFF CONTRACTORS CORP 6805 BLVD DECARIE						1700		16N	1700		
711655	LOT TANGUAY	346 644										
	WINEP AND CHAZONOFF CONTRACTORS CORP 6805 BLVD DECARIE						1700		16N	1700		
711656	LOT TANGUAY	346 643										
	WINEP AND CHAZONOFF CONTRACTORS CORP 6805 BLVD DECARIE						1700		16N	1700		
711657	LOT TANGUAY	346 642										
	WINEP AND CHAZONOFF CONTRACTORS CORP 6805 BLVD DECARIE						1700		16N	1700		

1960
711328

Annulé + parti à 711652 + 711328

ANNÉE FISCALE 61-62
CERT NO 353
EFFETIVE 21-9-61 27-10-61

ANNÉE FISCALE 61-62
CERT NO 354
EFFETIVE 21-9-61 27-10-61

VALUATION ROLL OF IMMOVABLE PROPERTIES FOR THE PERIOD COMMENCING MAY 1ST 1959

RUE - STREET

QUARTIER - WARD

ARRONDISSEMENT ÉLECTORAL DISTRICT

PAR DE ST LAURENT

152

NO DE COMPTE ACCOUNT NO.	EMPLACEMENT DE L'IMMEUBLE LOCATION OF PROPERTY	CADASTRE - SUBDIVISION		ENTRETIEN DES TROTTOIRS POS. DE FRONT	VALEUR (DOLLARS SEULEMENT) - VALUE (DOLLARS ONLY)				VOIES TROTTOIRS SUEDELS	CODE	DÉSIGNATION	VALEUR POUR LA TAXE SCOLAIRE VALUE FOR SCHOOL TAX	RÉSOLUTION NO CERTIFICAT NO
	NOM ET ADRESSE DU PROPRIÉTAIRE NAME AND ADDRESS OF OWNER	OCCUPATION ET DÉNOMINATION	MANTENANCE OF SIDEWALKS FEET FRONTAGE	TERRAIN LAND	BÂTIMENTS ET AUTRES ITEMS BUILDINGS AND OTHER ITEMS	VALEUR EXEMPTÉ EXEMPT VALUE	VALEUR IMPOSABLE TAXABLE VALUE						
711658 ✓	LOT TANGUAY WINER AND CHAZONOFF CONTRACTORS CORP 6805 BLVD DECARIE	346 641	N		1700		1700		16N		1700		
711659 ✓	LOT TANGUAY WINER AND CHAZONOFF CONTRACTORS CORP 6805 BLVD DECARIE	346 640	N		1700		1700		16N		1700		
711660 ✓ Vol. Role Supp. See Supp. Roll 1950	LOT TANGUAY WINER AND CHAZONOFF CONTRACTORS CORP 6805 BLVD DECARIE SAUVE	346 639 P 632	N		2500		2500		16N		2500		
711677 ✓	LOT TANGUAY LA COMMISSION HYDRO ELECTRIQUE DE QUEBEC	346 780	E		1450	1450 ✓			94E		1450		
711688 ✓	LOT TANGUAY COMMISSION HYDROELECTRIQUE DE QUEBEC HYDRO QUEBEC FLEURY TRAVERSEZ FLEURY	346 779	E		1450	1450 ✓			94E		1450		

VALUATION ROLL OF IMMOVABLE PROPERTIES FOR THE PERIOD COMMENCING MAY 1ST 1959

RUE - STREET

QUARTIER - WARD

ARRONDISSEMENT ELECTORAL DISTRICT

PAR DU SAULT AU RECOLLET

152

NO DE COMPTE ACCOUNT NO.	EMPLACEMENT DE L'IMMEUBLE LOCATION OF PROPERTY	CADASTRE - SUBDIVISION	ENTRETIEN DES TROTTOIRS PUS. DE FRONT	VALEUR (DOLLARS SEULEMENT) / VALUE (DOLLARS ONLY)				VOIES VERTES PROTTOIRS SIDEWALKS	CODE	Valeur pour la TAXE SCOLAIRE VALUE FOR SCHOOL TAX	RÉSOLUTION NO CERTIFICAT CERTIFICATE NO
	NOM ET ADRESSE DU PROPRIÉTAIRE NAME AND ADDRESS OF OWNER	OCCUPATION ET AND DÉNOMINATION	MANTENANCE OF SIDEWALKS FEET FRONTAGE	TERRAIN LAND	BÂTIMENTS ET AUTRES BÂTIMENTS AND OTHER ITEMS	VALEUR EXEMPTÉ EXEMPT VALUE	VALEUR IMPOSABLE TAXABLE VALUE				
711713	LOT TANGUAY LOUIS GALLE WM A ENGLISH C/O VIAU ET CIE 20 ST JACQUES EST CP 22 PART OF STREET <i>Value nominale</i>	276 43								<i>1 CR 5.1 A.</i>	
711714	LOT TANGUAY EDWARD LAWRENCE COHEN 190 PAGNUELO AVE OUTREMONT QUE	276 44			1750		1750	12	1750		
711715	LOT TANGUAY EDWARD LAWRENCE COHEN 190 PAGNUELO AVE OUTREMONT QUE	276 45			1450		1450	12	1450		
711716	LOT TANGUAY EDWARD LAWRENCE COHEN 190 PAGNUELO AVE OUTREMONT QUE	276 46			1450		1450	12	1450		
711717	LOT TANGUAY EDWARD LAWRENCE COHEN 190 PAGNUELO AVE OUTREMONT QUE	276 47			1450		1450	12	1450		
711718	LOT TANGUAY EDWARD LAWRENCE COHEN 190 PAGNUELO AVE OUTREMONT QUE	276 48			1450		1450	12	1450		

VALUATION ROLL OF IMMOVABLE PROPERTIES FOR THE PERIOD COMMENCING MAY 1ST 1959

RUE - STREET

QUARTIER - WARD

ARRONDISSEMENT ÉLECTORAL DISTRICT

PAR DU SAULT AU RECOLLET

152

NO DE COMPTE ACCOUNT NO.	EMPLACEMENT DE L'IMMEUBLE LOCATION OF PROPERTY	CADASTRE - SUBDIVISION	ENTRETIEN DES TROTTOIRS POS. DE FRONT	VALEUR (DOLLARS SEULEMENT) - VALUE (DOLLARS ONLY)				VOIES FRONTIÈRES SIDEWALKS	CODE	DÉNOMINATION	VALEUR POUR LA TAXE SCOLAIRE VALUE FOR SCHOOL TAX	RÉSOLUTION NO CERTIFICAT NO
	NOM ET ADRESSE DU PROPRIÉTAIRE NAME AND ADDRESS OF OWNER	OCCUPATION ET AND DÉNOMINATION	MAINTENANCE OF SIDEWALKS FEET FRONTAGE	TERRAIN LAND	BÂTIMENTS ET AUTRES BUILDINGS AND OTHER ITEMS	VALEUR EXEMPTÉ EXEMPT VALUE	VALEUR IMPOSABLE TAXABLE VALUE					
711719	LOT TANGUAY EDWARD LAWRENCE COHEN 190 PAGNUELO AVE OUTREMONT QUE	276 49 MANAGER		1450			1450		12J		1450	
711720	LOT TANGUAY EDWARD LAWRENCE COHEN 190 PAGNUELO AVE OUTREMONT QUE	276 50 MANAGER		1450			1450		12J		1450	
711721	LOT TANGUAY EDWARD LAWRENCE COHEN 190 PAGNUELO AVE OUTREMONT QUE	276 51 MANAGER		1450			1450		12J		1450	
711722	LOT TANGUAY EDWARD LAWRENCE COHEN 190 PAGNUELO AVE OUTREMONT QUE	276 52 MANAGER		1450			1450		12J		1450	
711723	LOT TANGUAY EDWARD LAWRENCE COHEN 190 PAGNUELO AVE OUTREMONT QUE	276 53 MANAGER		1450			1450		12J		1450	
711724	LOT TANGUAY EDWARD LAWRENCE COHEN 190 PAGNUELO AVE OUTREMONT QUE	276 54 MANAGER		1450			1450		12J		1450	
711725	LOT TANGUAY EDWARD LAWRENCE COHEN 190 PAGNUELO AVE OUTREMONT QUE	276 55 MANAGER		1450			1450		12J		1450	

VALUATION ROLL OF IMMOVABLE PROPERTIES FOR THE PERIOD COMMENCING MAY 1ST 1959

RUE - STREET

QUARTIER - WARD

ARRONDISSEMENT ÉLECTORAL DISTRICT

PAR DU SAULT AU RECOLLET

152

NO DE COMPTE ACCOUNT NO.	EMPLACEMENT DE L'IMMEUBLE LOCATION OF PROPERTY	CADASTRE - SUBDIVISION	ENTRETIEN DES TROTTOIRS PDS. DE FRONT	VALEUR (DOLLARS SEULEMENT) - VALUE (DOLLARS ONLY)				VOIES-MISES SÉPARÉES	CODE	DÉNOMINATION	VALEUR POUR LA TAXE SCOLAIRE VALUE FOR SCHOOL TAX	RÉSOLUTION NO CERTIFICATE NO
	NOM ET ADRESSE DU PROPRIÉTAIRE NAME AND ADDRESS OF OWNER	OCCUPATION ET AND DÉNOMINATION	MAINTENANCE OF SIDEWALKS FEET FRONTAGE	TERRAIN LAND	BÂTIMENTS ET AUTRES ITEM BUILDINGS AND OTHER ITEMS	VALEUR EXEMPTÉ EXEMPT VALUE	VALEUR IMPOSABLE TAXABLE VALUE					
711726	LOT TANGUAY EDWARD LAWRENCE COHEN 190 BAGNUELO AVE DUTREMONT QUE	276 55	J	1450		1450		12	J	1450		
711727	LOT TANGUAY EDWARD LAWRENCE COHEN 190 BAGNUELO AVE DUTREMONT QUE	276 57	J	1450		1450		12	J	1450		
711728	LOT TANGUAY EDWARD LAWRENCE COHEN 190 BAGNUELO AVE DUTREMONT QUE	276 58	J	1400		1400		12	J	1400		
711729	LOT TANGUAY EDWARD LAWRENCE COHEN 190 BAGNUELO AVE DUTREMONT QUE	276 59	J	950		950		12	J	950		
711730	LOT TANGUAY EDWARD LAWRENCE COHEN 190 BAGNUELO AVE DUTREMONT QUE	276 60	J	300		300		12	J	300		
		PAR ST LAURENT										
711731	LOT TANGUAY EDWARD LAWRENCE COHEN 190 BAGNUELO AVE DUTREMONT QUE	346 768 767	J	550		550		12	J	550		

VALUATION ROLL OF IMMOVABLE PROPERTIES FOR THE PERIOD COMMENCING MAY 1ST 1959

RUE - STREET

QUARTIER - WARD

ARRONDISSEMENT ELECTORAL DISTRICT

CAR DE ST LAURENT

152

NO DE COMPTE ACCOUNT NO.	EMPLACEMENT DE L'IMMEUBLE LOCATION OF PROPERTY	CADASTRE - SURDIVISION	ENTRETIEN DES TROTTOIRS PDS. DE FRONT	VALEUR (DOLLARS SEULEMENT) - VALUE (DOLLARS ONLY)				MONTRES-VALEURS TROTTOIRS SIDEWALKS	CODE	DENOMINATION	VALEUR POUR LA TAXE SCOLAIRE VALUE FOR SCHOOL TAX	RESOLUTION NO CERTIFICAT CERTIFICATE NO
	NOM ET ADRESSE DU PROPRIETAIRE NAME AND ADDRESS OF OWNER	OCCUPATION ET AND DENOMINATION	MAINTENANCE OF SIDEWALKS FEET FRONTAGE	TERRAIN LAND	BATIMENTS ET AUTRES ITEM BUILDINGS AND OTHER ITEMS	VALEUR EXEMPTÉ EXEMPT VALUE	VALEUR IMPOSABLE TAXABLE VALUE					
711732	LOT TANGUAY EDWARD LAWRENCE COHEN 190 BAGNUELLO AVE OUTREMONT QUE	346 766			1150		1150	12			1150	
711733	LOT TANGUAY EDWARD LAWRENCE COHEN 190 BAGNUELLO AVE OUTREMONT QUE	346 765			1450		1450	12			1450	
711734	LOT TANGUAY EDWARD LAWRENCE COHEN 190 BAGNUELLO AVE OUTREMONT QUE	346 764			1450		1450	12			1450	
711735	LOT TANGUAY EDWARD LAWRENCE COHEN 190 BAGNUELLO AVE OUTREMONT QUE	346 763			1450		1450	12			1450	
711736	LOT TANGUAY COMMISSION HYDROELECTRIQUE DE QUEBEC HYDRO QUEBEC 107 CRAIG OUEST	346 762	E		1450		1450 X	94	E		1450	
711737	LOT TANGUAY LA COMMISSION HYDRO ELECTRIQUE DE QUEBEC 107 CRAIG OUEST	346 761	E		1450		1450 X	94	E		1450	
711738	LOT TANGUAY IRVING P RANSEN 6700 CH COTE DES NEIGES	346 760	J		1450		1450	12	J		1450	

VALUATION ROLL OF IMMOVABLE PROPERTIES FOR THE PERIOD COMMENCING MAY 1ST 1959

RUE - STREET

QUARTIER - WARD

ARRONDISSEMENT ÉLECTORAL DISTRICT

PAR DE ST LAURENT

152

NO DE COMPTE ACCOUNT NO.	EMPLACEMENT DE L'IMMEUBLE LOCATION OF PROPERTY	CADASTRE - SUBDIVISION	ENTRETIEN DES TROTTOIRS PDS. DE FRONT	VALEUR (DOLLARS SEULEMENT) / VALUE (DOLLARS ONLY)				VOIES VALES TROTTOIRS SIDEWALKS	CODE	DÉSIGNATION	VALEUR POUR LA TAXE SCOLAIRE VALUE FOR SCHOOL TAX	RÉSOLUTION NO CERTIFICAT NO
	NOM ET ADRESSE DU PROPRIÉTAIRE NAME AND ADDRESS OF OWNER	OCCUPATION ET AND DÉNOMINATION	MAINTENANCE OF SIDEWALKS FEET FRONTAGE	TERRAIN LAND	BÂTIMENTS ET AUTRES ITEM BUILDINGS AND OTHER ITEMS	VALEUR EXEMPTÉ EXEMPT VALUE	VALEUR IMPOSABLE TAXABLE VALUE					
711739	LOT TANGUAY IRVING R RANSEN 6700 CH COTE DES NEIGES	346 759 BUILDER		1450		1450	12			1450		
711740	LOT TANGUAY IRVING R RANSEN 6700 CH COTE DES NEIGES	346 758 BUILDER		1450		1450	12			1450		
711741	LOT TANGUAY IRVING R RANSEN 6700 CH COTE DES NEIGES	346 757 BUILDER		1450		1450	12			1450		
711742	LOT TANGUAY IRVING R RANSEN 6700 CH COTE DES NEIGES	346 756 BUILDER		1450		1450	12			1450		
711743	LOT TANGUAY IRVING R RANSEN 6700 CH COTE DES NEIGES	346 755 BUILDER		1450		1450	12			1450		
711744	LOT TANGUAY IRVING R RANSEN 6700 CH COTE DES NEIGES	346 754 BUILDER		1450		1450	12			1450		
711745	LOT TANGUAY IRVING R RANSEN 6700 CH COTE DES NEIGES	346 753 BUILDER		1450		1450	12			1450		
711746	LOT TANGUAY IRVING R RANSEN 6700 CH COTE DES NEIGES	346 752 BUILDER		1450		1450	12			1450		

VALUATION ROLL OF IMMOVABLE PROPERTIES FOR THE PERIOD COMMENCING MAY 1ST 1959

RUE - STREET

QUARTIER - WARD

ARRONDISSEMENT ÉLECTORAL DISTRICT

DAR DE ST LAURENT

152

NO DE COMPTE ACCOUNT NO.	EMPLACEMENT DE L'IMMEUBLE LOCATION OF PROPERTY	CADASTRE - SUBDIVISION	ENTRETIEN DES TROTTOIRS PDS. DE FRONT	VALEUR (DOLLARS SEULEMENT) -- VALUE (DOLLARS ONLY)				VOIES SUEWALKS	CODE	Valeur pour la TAXE SCOLAIRE VALUE FOR SCHOOL TAX	RÉSOLUTION NO CERTIFICATE NO
	NOM ET ADRESSE DU PROPRIÉTAIRE NAME AND ADDRESS OF OWNER	OCCUPATION ET AND DÉNOMINATION	MAINTENANCE OF SIDEWALKS FEET FRONTAGE	TERRAIN LAND	BÂTIMENTS ET AUTRES ITEM BUILDINGS AND OTHER ITEMS	VALEUR EXEMPTÉ EXEMPT VALUE	VALEUR IMPOSABLE TAXABLE VALUE				
711747	LOT TANGUAY IRVING R RANSEN 6700 CH COTE DES NEIGES	346 751 BUILDER		1450			1450	12	1450		
711748	LOT TANGUAY IRVING R RANSEN 6700 CH COTE DES NEIGES	346 750 BUILDER		1450			1450	12	1450		
711749	LOT TANGUAY IRVING R RANSEN 6700 CH COTE DES NEIGES	346 749 BUILDER		1450			1450	12	1450		
711750	LOT TANGUAY IRVING R RANSEN 6700 CH COTE DES NEIGES	346 748 BUILDER		1450			1450	12	1450		
711751	LOT TANGUAY IRVING R RANSEN 6700 CH COTE DES NEIGES	346 747 BUILDER		1450			1450	12	1450		
711752	LOT TANGUAY IRVING R RANSEN 6700 CH COTE DES NEIGES	346 746 BUILDER		1450			1450	12	1450		
711753	LOT TANGUAY IRVING R RANSEN 6700 CH COTE DES NEIGES	346 745 BUILDER		1450			1450	12	1450		
711754	LOT TANGUAY IRVING R RANSEN 6700 CH COTE DES NEIGES	346 744 BUILDER		1450			1450	12	1450		

VALUATION ROLL OF IMMOVABLE PROPERTIES FOR THE PERIOD COMMENCING MAY 1ST 1959

RUE - STREET

QUARTIER - WARD

ARRONDISSEMENT ÉLECTORAL DISTRICT

PAR DE ST LAURENT

152

NO DE COMPTE ACCOUNT NO.	EMPLACEMENT DE L'IMMEUBLE LOCATION OF PROPERTY	CADASTRE - SUBDIVISION	ENTRETIEN DES TROTTOIRS POS. DE FRONT	VALEUR (DOLLARS SEULEMENT) -- VALUE (DOLLARS ONLY)				VOIES FRONTIÈRES SIDEWALKS	CODE	DÉNOMINATION	VALEUR POUR LA TAXE SCOLAIRE VALUE FOR SCHOOL TAX	RÉSOLUTION NO CERTIFICAT NO CERTIFICATE NO
	NOM ET ADRESSE DU PROPRIÉTAIRE NAME AND ADDRESS OF OWNER	OCCUPATION ET AND DÉNOMINATION	MAINTENANCE OF SIDEWALKS FEET FRONTAGE	TERRAIN LAND	BÂTIMENTS ET AUTRES ITEM BUILDINGS AND OTHER ITEMS	VALEUR EXEMPTÉ EXEMPT VALUE	VALEUR IMPOSABLE TAXABLE VALUE					
711755 ✓	LOT TANGUAY IRVING R RANSEN 6700 CH COTE DES NEIGES	346 743		1450			1450	12		1450		
711756 ✓	LOT TANGUAY IRVING R RANSEN 6700 CH COTE DES NEIGES	346 742		1450			1450	12		1450		
711757 ✓	LOT TANGUAY IRVING R RANSEN 6700 CH COTE DES NEIGES	346 741		1450			1450	12		1450		
711758 ✓	LOT TANGUAY IRVING R RANSEN 6700 CH COTE DES NEIGES	346 740		1450			1450	12		1450		
711759 ✓	LOT TANGUAY IRVING R RANSEN 6700 CH COTE DES NEIGES	346 739		1450			1450	12		1450		
711760 ✓	LOT TANGUAY IRVING R RANSEN 6700 CH COTE DES NEIGES	346 738		1450			1450	12		1450		
711761 ✓	LOT TANGUAY IRVING R RANSEN 6700 CH COTE DES NEIGES	346 737		1450			1450	12		1450		
711762 ✓	LOT TANGUAY IRVING R RANSEN 6700 CH COTE DES NEIGES	346 736		1600			1600	12		1600		

Vale Roll Supp.
Sec Edm. 1960

VALUATION ROLL OF IMMOVABLE PROPERTIES FOR THE PERIOD COMMENCING MAY 1ST 1959

RUE - STREET

QUARTIER - WARD

ARRONDISSEMENT ÉLECTORAL DISTRICT

PAR DE ST LAURENT

152

NO DE COMPTE ACCOUNT NO.	EMPLACEMENT DE L'IMMEUBLE LOCATION OF PROPERTY	CADASTRE - SUBDIVISION	ENTRETIEN DES TROTTOIRS POS. DE FRONT	VALEUR (DOLLARS SEULEMENT) - VALUE (DOLLARS ONLY)				VOIES VALEURS SIDEWALKS	CODE	DÉNOMINATION	VALEUR POUR LA TAXE SCOLAIRE VALUE FOR SCHOOL TAX	RÉSOLUTION NO CERTIFICAT CERTIFICATE
	NOM ET ADRESSE DU PROPRIÉTAIRE NAME AND ADDRESS OF OWNER	OCCUPATION ET AND DÉNOMINATION	MAINTENANCE OF SIDEWALKS FEET FRONTAGE	TERRAIN LAND	BÂTIMENTS ET AUTRES ITEM BUILDINGS AND OTHER ITEMS	VALEUR EXEMPTÉ EXEMPT VALUE	VALEUR IMPOSABLE TAXABLE VALUE					
711762	LOT TANGUAY WINER AND CHAZONOFF CONTRACTORS CORP 6805 BLVD DECARIE	346 P 537	N	1100			1100	16N		1100		
711764	LOT TANGUAY WINER AND CHAZONOFF CONTRACTORS CORP 6805 BLVD DECARIE	346 P 636 635	N	2500			2500	16N		2500		
711765	LOT TANGUAY WINER AND CHAZONOFF CONTRACTORS CORP 6805 BLVD DECARIE	346 634	N	1700			1700	16N		1700		
711766	LOT TANGUAY WINER AND CHAZONOFF CONTRACTORS CORP 6805 BLVD DECARIE	346 633	N	1700			1700	16N		1700		
711767	LOT TANGUAY WINER AND CHAZONOFF CONTRACTORS CORP 6805 BLVD DECARIE	346 632	N	1700			1700	16N		1700		
711768	LOT TANGUAY WINER AND CHAZONOFF CONTRACTORS CORP 6805 BLVD DECARIE	346 631	N	1700			1700	16N		1700		
711769	LOT TANGUAY WINER AND CHAZONOFF CONTRACTORS CORP 6805 BLVD DECARIE	346 630	N	1700			1700	16N		1700		

VALUATION ROLL OF IMMOVABLE PROPERTIES FOR THE PERIOD COMMENCING MAY 1ST 1959

RUE - STREET

QUARTIER - WARD

ARRONDISSEMENT ÉLECTORAL DISTRICT

PAR DE ST LAURENT

152

NO DE COMPTE ACCOUNT NO	EMPLACEMENT DE L'IMMEUBLE LOCATION OF PROPERTY	CADASTRE - SUBDIVISION	ENTRETIEN DES TROTTOIRS POS. DE FRONT	VALEUR (DOLLARS SEULEMENT) - VALUE (DOLLARS ONLY)				VOIES PROTTOIRS SIDEWALKS	CODE	DÉSIGNATION	VALEUR POUR LA TAXE SCOLAIRE VALUE FOR SCHOOL TAX	RÉSOLUTION NO CERTIFICATE NO
	NOM ET ADRESSE DU PROPRIÉTAIRE NAME AND ADDRESS OF OWNER	OCCUPATION ET AND DÉNOMINATION	MAINTENANCE OF SIDEWALKS FEET, FRONTAGE	TERRAIN LAND	BÂTIMENTS ET AUTRES ITEM BUILDINGS AND OTHER ITEMS	VALEUR EXEMPTÉ EXEMPT VALUE	VALEUR IMPOSABLE TAXABLE VALUE					
711770	LOT TANGUAY WINEP AND CHAZONOFF CONTRACTORS CORP 6805 BLVD DECARIE	346 629	N	1700			1700	16N		1700		
711771	LOT TANGUAY WINEP AND CHAZONOFF CONTRACTORS CORP 6805 BLVD DECARIE	346 628	N	1700			1700	16N		1700		
711772	LOT TANGUAY WINEP AND CHAZONOFF CONTRACTORS CORP 6805 BLVD DECARIE	346 627	N	1700			1700	16N		1700		
711773	LOT TANGUAY WINEP AND CHAZONOFF CONTRACTORS CORP 6805 BLVD DECARIE	346 626	N	1700			1700	16N		1700		
	PORT ROYAL	A E 152										
711795	LOT TANGUAY MARRY K FIELD JACK K FIELD 15 GENESEE AVE WESTMOUNT QUE	346 633		1850			1850	12		1850		
711796	LOT TANGUAY MARRY K FIELD JACK K FIELD 15 GENESEE AVE WESTMOUNT QUE	346 632		1700			1700	12		1700		

Annulé - voir après 718140@44

ANNÉE FISCALE 59-60 CERT. NO 828
EFFECTIVE 19-6-59 28-10-59

ANNÉE FISCALE 59-60 CERT. NO 826
EFFECTIVE 19-6-59 28-10-59

VALUATION ROLL OF IMMOVABLE PROPERTIES FOR THE PERIOD COMMENCING MAY 1ST 1959

RUE - STREET

QUARTIER - WARD

ARRONDISSEMENT ÉLECTORAL DISTRICT

PAR DE ST LAURENT

152

NO DE COMPTE ACCOUNT NO.	EMPLACEMENT DE L'IMMEUBLE LOCATION OF PROPERTY	CADASTRE - SUBDIVISION	ENTRETIEN DES TROTTOIRS POS. DE FRONT	VALEUR (DOLLARS SEULEMENT) - VALUE (DOLLARS ONLY)		MONTRES-VALEURS MONTRE-VALUES	CODE	VALEUR POUR LA TAXE SCOLAIRE VALUE FOR SCHOOL TAX	RÉSOLUTION NO. CERTIFICAT NO																
	NOM ET ADRESSE DU PROPRIÉTAIRE NAME AND ADDRESS OF OWNER	OCCUPATION ET DÉNOMINATION	MANTENANCE OF SIDEWALKS FEET FRONTAGE	TERRAIN LAND	BÂTIMENTS ET AUTRES ITEM BUILDINGS AND OTHER ITEMS					VALEUR EXEMPTÉ EXEMPT VALUE	VALEUR IMPOSABLE TAXABLE VALUE														
711757 Voir Role Supp. See Supp. Roll 1959	LOT TANGUAY <i>Annulé et joint au cpte. 718140 @ 14</i> HARRY K FIELD JACK K FIELD 18 BENESEW AVE WESTMOUNT QUE	346 631		1700		1700		1700	<table border="1"><tr><td>ANNEE FISCALE</td><td>59-60</td><td>CERT. NO.</td><td>377</td></tr><tr><td>EFFECTIVE</td><td>1965-59</td><td></td><td>28.10.59</td></tr></table>	ANNEE FISCALE	59-60	CERT. NO.	377	EFFECTIVE	1965-59		28.10.59								
ANNEE FISCALE	59-60	CERT. NO.	377																						
EFFECTIVE	1965-59		28.10.59																						
711758 Voir Role Supp. See Supp. Roll 1959	LOT TANGUAY HARRY K FIELD JACK K FIELD 18 BENESEW AVE WESTMOUNT QUE	346 638 750		750		750		750	<table border="1"><tr><td>ANNEE FISCALE</td><td>59-60</td><td>CERT. NO.</td><td>377</td></tr><tr><td>EFFECTIVE</td><td>1965-59</td><td></td><td>28.10.59</td></tr></table>	ANNEE FISCALE	59-60	CERT. NO.	377	EFFECTIVE	1965-59		28.10.59								
ANNEE FISCALE	59-60	CERT. NO.	377																						
EFFECTIVE	1965-59		28.10.59																						
711799	LOT TANGUAY CAN NAT RLY CO C N R RAILWAY LOUVAIN CHABANEL	346 P599		750		950	16N	950	<i>GR. 105. 04.</i>																
711859 Voir Role Supp. See Supp. Roll 1960	LOT TANGUAY <i>9297-95 DU PARC</i> <i>Ignazio Gentile</i> <i>9297 ave du PARC</i> NATHAN COHEN 190 PAGNUELO AVE OUTREMONT P Q HYMAN ZALKIND AGENT 1053 BLVD MONT. ROYAL OUTREMONT P Q <i>Pas Hom pour sans pour ruelle jbs 3-30</i> <i>Pas d'annulation</i>	346 341 R340-1	1 1 2 S	1750 1450	22250	1750 1450	11	22250	<i>Aut 1058 (P-1-1)</i> <i>Aut 1-7-59</i> <table border="1"><tr><td>ANNEE FISCALE</td><td>59-60</td><td>CERT. NO.</td><td>377</td></tr><tr><td>EFFECTIVE</td><td>1965-59</td><td></td><td>28.10.59</td></tr></table> <table border="1"><tr><td>ANNEE FISCALE</td><td>59-60</td><td>CERT. NO.</td><td>379</td></tr><tr><td>EFFECTIVE</td><td>1967-59</td><td></td><td>20.10.59</td></tr></table>	ANNEE FISCALE	59-60	CERT. NO.	377	EFFECTIVE	1965-59		28.10.59	ANNEE FISCALE	59-60	CERT. NO.	379	EFFECTIVE	1967-59		20.10.59
ANNEE FISCALE	59-60	CERT. NO.	377																						
EFFECTIVE	1965-59		28.10.59																						
ANNEE FISCALE	59-60	CERT. NO.	379																						
EFFECTIVE	1967-59		20.10.59																						
711860 Voir Role Supp. See Supp. Roll 1960	LOT TANGUAY <i>9287-85</i> <i>Rocco Sforza</i> NATHAN COHEN 190 PAGNUELO AVE OUTREMONT P Q HYMAN ZALKIND AGENT 1053 BLVD MONT ROYAL OUTREMONT P Q <i>Pas Hom pour sans pour ruelle jbs 3-30</i> <i>Pas d'annulation</i>	346 R340-2 R339-1		1550 1300	15000	1550 1300	12	15000	<i>Aut 858 (28.10.59)</i> <i>Aut 1-6-59</i> <table border="1"><tr><td>ANNEE FISCALE</td><td>59-60</td><td>CERT. NO.</td><td>377</td></tr><tr><td>EFFECTIVE</td><td>1965-59</td><td></td><td>28.10.59</td></tr></table> <table border="1"><tr><td>ANNEE FISCALE</td><td>59-60</td><td>CERT. NO.</td><td>320</td></tr><tr><td>EFFECTIVE</td><td>1967-59</td><td></td><td>20.10.59</td></tr></table>	ANNEE FISCALE	59-60	CERT. NO.	377	EFFECTIVE	1965-59		28.10.59	ANNEE FISCALE	59-60	CERT. NO.	320	EFFECTIVE	1967-59		20.10.59
ANNEE FISCALE	59-60	CERT. NO.	377																						
EFFECTIVE	1965-59		28.10.59																						
ANNEE FISCALE	59-60	CERT. NO.	320																						
EFFECTIVE	1967-59		20.10.59																						

VALUATION ROLL OF IMMOVABLE PROPERTIES FOR THE PERIOD COMMENCING MAY 1ST 1959

RUE - STREET

QUARTIER - WARD
PAR DE ST LAURENT

ARRONDISSEMENT ÉLECTORAL DISTRICT
235

NO DE COMPTE ACCOUNT NO.	EMPLACEMENT DE L'IMMEUBLE LOCATION OF PROPERTY		CADASTRE - SUBDIVISION	ENTRETIEN DES TROTTOIRS PDS. DE FRONT	VALEUR (DOLLARS SEULEMENT) - VALUE (DOLLARS ONLY)				VOIES VOIES D'ÉLÉMENTS D'ÉLÉMENTS	CODE	VALEUR POUR LA TAXE SCOLAIRE VALUE FOR SCHOOL TAX	RÉSOLUTION NO CERTIFICATE NO
	NOM ET ADRESSE DU PROPRIÉTAIRE NAME AND ADDRESS OF OWNER	OCCUPATION ET DÉNOMINATION			MANTENANCE OF SIDEWALKS FEET FRONTAGE	TERRAIN LAND	BÂTIMENTS ET AUTRES ITERS BUILDINGS AND OTHER ITEMS	VALEUR EXEMPTÉ EXEMPT VALUE				
711861 Vol. Role Supp. Sec Supp. Roll 1960	9281-79 LOT TANGUAY Friedrich Schuehler 9281-79 9281 Park Avenue	346 AGENT	#339-2 #338-1		1550 1300	15000	15000 1550 1300	12	J	15000 1550 1300	Art 861 (26.10.60) Du 1-6-59	
	NATHAN COHEN 190 BAGNUELO AVE OUTREMONT P Q HYMAN ZALKIND	AGENT								ANNEE FISCALE 59-60 CERT. NO. 823 EFFECTIVE 31-7-59 20-10-59		
	1053 BLVD MONT ROYAL OUTREMONT P Q Pte Nom pour sans pour nullé Jds 3-3-60 Pas d'exemption	AGENT								ANNEE FISCALE 59-60 CERT. NO. 821 EFFECTIVE 31-7-59 20-10-59		
711862 Vol. Role Supp. Sec Supp. Roll 1960	LOT TANGUAY	346 AGENT	#338		600 1300		600 1300	12	J	600 1300		
	NATHAN COHEN 190 BAGNUELO AVE OUTREMONT P Q	AGENT								ANNEE FISCALE 59-60 CERT. NO. 721 EFFECTIVE 10-6-59 11-8-59		
	LYMAN ZALKIND 1053 BLVD MONT ROYAL OUTREMONT P Q	AGENT								ANNEE FISCALE 59-60 CERT. NO. 722 EFFECTIVE 11-8-59 11-8-59		
711863 Vol. Role Supp. Sec Supp. Roll 1960	9273-75 LOT TANGUAY Vandeno Lamicella Vandeno Lamicella, 9273 Park Ave	346 AGENT	#338-2 #337-1		1550 1300	15000	15000 1550 1300	12	C	15000 1550 1300	Art 863 (26.10.60) Du 1-6-59	
	NATHAN COHEN 190 BAGNUELO AVE OUTREMONT P Q HYMAN ZALKIND	AGENT								ANNEE FISCALE 59-60 CERT. NO. 722 EFFECTIVE 11-8-59 11-8-59		
	1053 BLVD MONT ROYAL OUTREMONT P Q Pte Nom pour sans pour nullé Jds 3-3-60 Pas d'exemption	AGENT								ANNEE FISCALE 59-60 CERT. NO. 822 EFFECTIVE 31-7-59 20-10-59		
711864 Vol. Role Supp. Sec Supp. Roll 1960	9267-69 LOT TANGUAY Franco del Forto Bruno de Pretis, 9269, ave Park	346 AGENT	#337-2 #336-1		1550 1300	16700	16700 1550 1300	12	C	16700 1550 1300	Art 863 (26.10.60) Du 1-6-59	
	NATHAN COHEN 190 BAGNUELO AVE OUTREMONT P Q TYMAN ZALKIND	AGENT								ANNEE FISCALE 59-60 CERT. NO. 722 EFFECTIVE 11-8-59 11-8-59		
	1053 BLVD MONT ROYAL OUTREMONT P Q Pte Nom pour sans pour nullé Jds 3-3-60 Pas d'exemption	AGENT								ANNEE FISCALE 59-60 CERT. NO. 823 EFFECTIVE 31-7-59 20-10-59		
711865 Vol. Role Supp. Sec Supp. Roll 1960	9263-61 LOT TANGUAY Aurelio Borchetti 9261 Park Ave	346 AGENT	#336-2 335 #334-1		1550 1450 1300	16000	16000 1550 1450 1300	12	C	16000 1550 1450 1300	Art 87 (26.10.60) Du 1-7-59	
	NATHAN COHEN 190 BAGNUELO AVE OUTREMONT P Q HYMAN ZALKIND	AGENT								ANNEE FISCALE 59-60 CERT. NO. 822 EFFECTIVE 31-7-59 20-10-59		
	1053 BLVD MONT ROYAL OUTREMONT P Q Pte Nom pour sans pour nullé Jds 3-3-60 Pas d'exemption	AGENT								ANNEE FISCALE 59-60 CERT. NO. 824 EFFECTIVE 31-7-59 20-10-59	310	

VALUATION ROLL OF IMMOVABLE PROPERTIES FOR THE PERIOD COMMENCING MAY 1ST 1959

RUE - STREET

QUARTIER - WARD

ARRONDISSEMENT ÉLECTORAL DISTRICT

PAR DE ST LAURENT

235

NO DE COMPTE ACCOUNT NO.	EMPLACEMENT DE L'IMMEUBLE LOCATION OF PROPERTY	CADASTRE - SUBDIVISION	ENTRETIEN DES TROTTOIRS POS. DE FRONT	VALEUR (DOLLARS SEULEMENT) - VALUE (DOLLARS ONLY)			VOIES VALETS FRONTIERS SIDEWALKS	CODE	DÉSIGNATION	VALEUR POUR LA TAXE SCOLAIRE VALUE FOR SCHOOL TAX	RÉSOLUTION NO CERTIFICAT NO
	NOM ET ADRESSE DU PROPRIÉTAIRE NAME AND ADDRESS OF OWNER		OCCUPATION ET DÉNOMINATION AND DÉNOMINATION	MANTENANCE OF SIDEWALKS FEET FRONTAGE	TERRAIN LAND	BÂTIMENTS ET AUTRES ITEM BUILDINGS AND OTHER ITEMS					
711856 Voir Role Supp. See Supp. Roll 1960	9255-87 LOT TANGUAY Suzanne Lapenna 9257 Park Ave. NATHAN COHEN 190 PAGNUELO AVE OUTREMONT P Q HYMAN ZALKIND 1053 BLVD MONT ROYAL OUTREMONT P Q Pte Horn pour 3 ans pour mille fob 3-3-60 Pas d'exemption 9247.45	346 333-2 333-1		1550 1200 1300	15000	15000 1550 1300 1300	12	C		15000 1550 1300 1300 Aut 819 (27-10-60) Aut 1859	
										ANNÉE FISCALE 59-60 EFFECTIVE 31-7-59	CERT. NO. 828
										ANNÉE FISCALE 59-60 EFFECTIVE 31-7-59	CERT. NO. 825
										ANNÉE FISCALE 57-60 EFFECTIVE 3-3-60	CERT. NO. 560
711867 Voir Role Supp. See Supp. Roll 1960	LOT TANGUAY Colonne Copier Limited Colonne Hentale, 9245 Park Ave. NATHAN COHEN 190 PAGNUELO AVE OUTREMONT P Q HYMAN ZALKIND 1053 BLVD MONT ROYAL OUTREMONT P Q Pte Horn pour 3 ans pour mille fob 3-3-60 Pas d'exemption 9235-33	346 333-2 332-1		1550 1300	15400	15400 1550 1300	12	C		15400 1550 1300 Aut 871 (27-10-60) Aut 1859 Aut 1184 (9-3-61)	
										ANNÉE FISCALE 59-60 EFFECTIVE 31-7-59	CERT. NO. 826
										ANNÉE FISCALE 57-60 EFFECTIVE 3-3-60	CERT. NO. 562
711868 Voir Role Supp. See Supp. Roll 1960	LOT TANGUAY Banco Banco pour Ltd Luciano Butaloggi 9229 Park Ave. NATHAN COHEN 190 PAGNUELO AVE OUTREMONT P Q HYMAN ZALKIND 1053 BLVD MONT ROYAL OUTREMONT P Q Pte Horn pour 3 ans pour mille fob. Pas d'exemption	346 332-2 331-1		1550 1300	15000	15000 1550 1300	12	C		15000 1550 1300 Aut 873 (27-10-60) Aut 1859 Aut 1184 (9-3-61)	
										ANNÉE FISCALE 59-60 EFFECTIVE 31-7-59	CERT. NO. 827
										ANNÉE FISCALE 57-60 EFFECTIVE 3-3-60	CERT. NO. 564
711869 Voir Role Supp. See Supp. Roll 1960	LOT TANGUAY Annelli et fils exp comptes 711868-70 NATHAN COHEN 190 PAGNUELO AVE OUTREMONT P Q HYMAN ZALKIND 1053 BLVD MONT ROYAL OUTREMONT P Q	346 331-2 331-1		1300		1300	12	C		1300	
										ANNÉE FISCALE 59-60 EFFECTIVE 31-7-59	CERT. NO. 828
										ANNÉE FISCALE 57-60 EFFECTIVE 3-3-60	CERT. NO. 564
711870 Voir Role Supp. See Supp. Roll 1960	9227-29 LOT TANGUAY Banco Co. Ltd Lelio Dinucci 200 Chambault 9227 Park Ave. NATHAN COHEN 190 PAGNUELO AVE OUTREMONT P Q HYMAN ZALKIND 1053 BLVD MONT ROYAL OUTREMONT P Q Pte Horn pour 3 ans pour mille fob 3-3-60 Pas d'exemption	346 331-2 330-1		1550 1300	15000	15000 1550 1300	12	C		15000 1550 1300 Aut 891 (7-11-60) Aut 1859 Aut 1185 (9-3-61)	
										ANNÉE FISCALE 59-60 EFFECTIVE 31-7-59	CERT. NO. 829
										ANNÉE FISCALE 57-60 EFFECTIVE 3-3-60	CERT. NO. 566

VALUATION ROLL OF IMMOVABLE PROPERTIES FOR THE PERIOD COMMENCING MAY 1ST 1959

RUE - STREET

QUARTIER - WARD
PAR CE ST LAURENT

ARRONDISSEMENT ÉLECTORAL DISTRICT
235

NO DE COMPTE ACCOUNT NO.	EMPLACEMENT DE L'IMMEUBLE LOCATION OF PROPERTY	CADASTRE - SUBDIVISION	ENTRETIEN DES TROTTOIRS POS. DE FRONT	VALEUR (DOLLARS SEULEMENT) - VALUE (DOLLARS ONLY)		VOIES SIDEWALKS	CODE	VALEUR POUR LA TAXE SCOLAIRE VALUE FOR SCHOOL TAX	RÉSOLUTION NO CERTIFICATE NO								
	NOM ET ADRESSE DU PROPRIÉTAIRE NAME AND ADDRESS OF OWNER	OCCUPATION ET AND DÉNOMINATION	MANTENANCE OF SIDEWALKS FEET FRONTAGE	TERRAIN LAND	BÂTIMENTS ET AUTRES ITEM BUILDINGS AND OTHER ITEMS					VALEUR EXEMPTÉ EXEMPT VALUE	VALEUR IMPOSABLE TAXABLE VALUE						
711872 Votr Role Supp. See Supp. Roll 1960	9223-21 <i>Barone Co Ltd</i> 200 St. Laurent O. NATHAN COHEN 190 PAGNUELO AVE OUTREMONT P & Q HYMAN ZALKIND 1053 BLVD MONT ROYAL OUTREMONT P & Q <i>Pte Hom pour 3 ans pour ruelle Jds 3-3-60.</i> <i>Pas d'exemption</i>	346 325-1		1550 1300	15000		12J	15000 1550 1300 <table border="1"><tr><td>ANNÉE FISCALE</td><td>59-60</td><td>CERT. NO.</td><td>830</td></tr><tr><td>EFFECTIVE</td><td>3-7-59</td><td></td><td>20-10-59</td></tr></table>	ANNÉE FISCALE	59-60	CERT. NO.	830	EFFECTIVE	3-7-59		20-10-59	<i>but 893 (7-11-60)</i> <i>but 1-7-59</i>
ANNÉE FISCALE	59-60	CERT. NO.	830														
EFFECTIVE	3-7-59		20-10-59														
711872 Votr Role Supp. See Supp. Roll 1960	9217-15 <i>Barone Company Limited</i> 200 St. Laurent O. NATHAN COHEN 190 PAGNUELO AVE OUTREMONT P & Q HYMAN ZALKIND 1053 BLVD MONT ROYAL OUTREMONT P & Q <i>Pte Hom pour 3 ans pour ruelle Jds 3-3-60.</i> <i>Pas d'exemption</i>	346 328 329-2 327-1		1550 1300	15000		12J	15000 1550 1300 <table border="1"><tr><td>ANNÉE FISCALE</td><td>59-60</td><td>CERT. NO.</td><td>831</td></tr><tr><td>EFFECTIVE</td><td>3-7-59</td><td></td><td>20-10-59</td></tr></table>	ANNÉE FISCALE	59-60	CERT. NO.	831	EFFECTIVE	3-7-59		20-10-59	<i>but 854 (2-10-60)</i> <i>but 1-8-59</i>
ANNÉE FISCALE	59-60	CERT. NO.	831														
EFFECTIVE	3-7-59		20-10-59														
711873 Votr Role Supp. See Supp. Roll 1960	9207-05 <i>Barone Co Ltd Camilla Spicanzo</i> 200 St. Laurent O. <i>Concetta St. Laurent</i> NATHAN COHEN 190 PAGNUELO AVE OUTREMONT P & Q HYMAN ZALKIND 1053 BLVD MONT ROYAL OUTREMONT P & Q <i>Pte Hom pour 3 ans pour ruelle Jds 3-3-60.</i> <i>Pas d'exemption</i>	346 327-2 326-1		1550 1300	15000		12J	15000 1550 1300 <table border="1"><tr><td>ANNÉE FISCALE</td><td>59-60</td><td>CERT. NO.</td><td>832</td></tr><tr><td>EFFECTIVE</td><td>3-7-59</td><td></td><td>20-10-59</td></tr></table>	ANNÉE FISCALE	59-60	CERT. NO.	832	EFFECTIVE	3-7-59		20-10-59	<i>but 895 (7-11-60)</i> <i>but 12-10 (273-61)</i> <i>but 1-8-59</i>
ANNÉE FISCALE	59-60	CERT. NO.	832														
EFFECTIVE	3-7-59		20-10-59														
711874 Votr Role Supp. See Supp. Roll 1960	LOT TANGUAY ANNULÉ ET PORTÉ AUX COMPTES 711873-75 NATHAN COHEN 190 PAGNUELO AVE OUTREMONT P & Q HYMAN ZALKIND 1053 BLVD MONT ROYAL OUTREMONT P & Q	346 326		1550 1300			12J	15000 1550 1300 <table border="1"><tr><td>ANNÉE FISCALE</td><td>59-60</td><td>CERT. NO.</td><td>833</td></tr><tr><td>EFFECTIVE</td><td>3-7-59</td><td></td><td>20-10-59</td></tr></table>	ANNÉE FISCALE	59-60	CERT. NO.	833	EFFECTIVE	3-7-59		20-10-59	
ANNÉE FISCALE	59-60	CERT. NO.	833														
EFFECTIVE	3-7-59		20-10-59														
711875 Votr Role Supp. See Supp. Roll 1960	9197-95 <i>Luigi De Lucia, 9195 Tanguay</i> <i>Domenico Lanzani, 9197 Park Ave.</i> NATHAN COHEN 190 PAGNUELO AVE OUTREMONT P & Q HYMAN ZALKIND 1053 BLVD MONT ROYAL OUTREMONT P & Q <i>Pte Hom pour 3 ans pour ruelle Jds 3-3-60.</i> <i>Pas d'exemption</i>	346 326-2 325-1		1550 1300	15000		12J	15000 1550 1300 <table border="1"><tr><td>ANNÉE FISCALE</td><td>59-60</td><td>CERT. NO.</td><td>834</td></tr><tr><td>EFFECTIVE</td><td>3-7-59</td><td></td><td>20-10-59</td></tr></table>	ANNÉE FISCALE	59-60	CERT. NO.	834	EFFECTIVE	3-7-59		20-10-59	<i>but 897 (7-11-60)</i> <i>but 1-8-59</i>
ANNÉE FISCALE	59-60	CERT. NO.	834														
EFFECTIVE	3-7-59		20-10-59														

VALUATION ROLL OF IMMOVABLE PROPERTIES FOR THE PERIOD COMMENCING MAY 1ST 1959

RUE - STREET

QUARTIER - WARD

ARRONDISSEMENT ÉLECTORAL DISTRICT

SAR DE ST LAURENT

235

NO DE COMPTE ACCOUNT NO.	EMPLACEMENT DE L'IMMEUBLE LOCATION OF PROPERTY	CADASTRE - SUBDIVISION	ENTRETIEN DES TROTTOIRS PDS. DE FRONT	VALEUR (DOLLARS SEULEMENT) - VALUE (DOLLARS ONLY)				VAIRES-VALEURS TROTTOIRS SIDEWALKS	CODE	VALEUR POUR LA TAXE SCOLAIRE VALUE FOR SCHOOL TAX	RÉSOLUTION NO CERTIFICATE NO
				TERRAIN LAND	BÂTIMENTS ET AUTRES ITEM BUILDINGS AND OTHER ITEMS	VALEUR EXEMPTÉ EXEMPT VALUE	VALEUR IMPOSABLE TAXABLE VALUE				
711376 Votr Role Supp. See Supp. Roll 1960	9191-89 Park Ave LJT TANGUAY Antonio de Bellis Michelle de Bellis, 9189 Park Ave. NATHAN COHEN 190 DAGNUELO AVE OUTREMONT P Q HYMAN ZALKIND 1053 BLVD MONT ROYAL OUTREMONT P Q <i>Pte Hom pour sans pouruelle fob 3-3-60 Pas d'exemption</i>	346 324-1		1550 1300	15000		15000 1550 1300	12	15000 1550 1300	Sub 899 (7-11-60) An 1-10-59 ANNEE FISCALE 59-60 CERT. NO. 836 EFFECTIVE 3-3-60 17-5-60	
711377 Votr Role Supp. See Supp. Roll 1960	9185-83 Park Ave. LJT TANGUAY Michelle Fabrizio 9183 Park Ave NATHAN COHEN 190 DAGNUELO AVE OUTREMONT P Q HYMAN ZALKIND 1053 BLVD MONT ROYAL OUTREMONT P Q <i>Pte Hom pour sans pouruelle fob 3-3-60 Pas d'exemption</i>	346 323-1		1550 1300	15000		15000 1550 1300	12	15000 1550 1300	Sub 901 (7-11-60) An 1-10-59 ANNEE FISCALE 59-60 CERT. NO. 836 EFFECTIVE 3-3-60 17-5-60	
711378 Votr Role Supp. See Supp. Roll 1960	9179-77 Park Ave LJT TANGUAY Angela Santa Rocanelli Domenico Vergese, 9179 Ave Park NATHAN COHEN 190 DAGNUELO AVE OUTREMONT P Q HYMAN ZALKIND 1053 BLVD MONT ROYAL OUTREMONT P Q <i>Pte Hom pour sans pouruelle fob 3-3-60 Pas d'exemption</i>	346 322 321-1		1550 1300	15000		15000 1550 1300	12	15000 1550 1300	Sub 903 (7-11-60) An 1-8-59 ANNEE FISCALE 59-60 CERT. NO. 837 EFFECTIVE 3-3-60 17-5-60	
711379 Votr Role Supp. See Supp. Roll 1960	9173-71 Park Ave. LJT TANGUAY Baron Co. Ltd 200 Glendon St. NATHAN COHEN 190 DAGNUELO AVE OUTREMONT P Q HYMAN ZALKIND 1053 BLVD MONT ROYAL OUTREMONT P Q <i>Pte Hom pour sans pouruelle fob 3-3-60 Pas d'exemption</i>	346 321-2 320-1		1550 1300	15000		15000 1550 1300	12	15000 1550 1300	Sub 905 (7-11-60) An 1-8-59 ANNEE FISCALE 59-60 CERT. NO. 838 EFFECTIVE 3-3-60 17-5-60	
711380 Votr Role Supp. See Supp. Roll 1960	9167-65 LJT TANGUAY Brown Company Limited NATHAN COHEN 190 DAGNUELO AVE OUTREMONT P Q HYMAN ZALKIND 1053 BLVD MONT ROYAL OUTREMONT P Q <i>Pte Hom pour sans pouruelle fob 3-3-60 Pas d'exemption</i>	346 320-2 319-1		1500 1300	15000		15000 1500 1300	12	15000 1500 1300	Sub 856 (26-10-60) An 1-8-59 ANNEE FISCALE 59-60 CERT. NO. 839 EFFECTIVE 3-3-60 17-5-60	

VALUATION ROLL OF IMMOVABLE PROPERTIES FOR THE PERIOD COMMENCING MAY 1ST 1959

RUE - STREET

QUARTIER - WARD

ARRONDISSEMENT ELECTORAL DISTRICT

CAR DE ST LAURENT

235

NO DE COMPTE ACCOUNT NO.	EMPLACEMENT DE L'IMMEUBLE LOCATION OF PROPERTY	CADASTRE - SUBDIVISION		ENTRETIEN DES TROTTOIRS PDS. DE FRONT	VALEUR (DOLLARS SEULEMENT) VALUE (DOLLARS ONLY)			VOIES VAHES PROTIONS SIDEWALKS	CODE	RESOLUTION NO CERTIFICAT NO
	NOM ET ADRESSE DU PROPRIETAIRE AND ADDRESS OF OWNER	OCCUPATION ET AND DENOMINATION	MANTENANCE OF SIDEWALKS FEET FRONTAGE	TERRAIN LAND	BATIMENTS ET AUTRES ITEM BUILDINGS AND OTHER ITEMS	VALEUR EXEMPT EXEMPT VALUE	VALEUR IMPOSABLE TAXABLE VALUE			
7118 P 1 Votr Role Supp. Sec Supp. Roll 1960	9157-55 Park Ave LOT TANGUAY Gianese Scali 190 PAGNUELO AVE OUTREMONT P Q HYMAN ZALKIND 1063 BLVD MONT ROYAL OUTREMONT P Q <i>Pte Hom pour 3 ans pour well job 3-3-60</i> <i>Paid exemption</i>	346 319-2 318-1			1550 1200	17000	17000 1550 1300	12	C	17000 1550 1300 626907 (7-11-60) 19-59
7118 P 2 Votr Role Supp. Sec Supp. Roll 1960	LOT TANGUAY NATHAN COHEN 190 PAGNUELO AVE OUTREMONT P Q HYMAN ZALKIND 1063 BLVD MONT ROYAL OUTREMONT P Q <i>Annulé et voir cpte 7118 P 1</i>	346 318			1200		1300	12	J	1300
7118 P 3 Votr Role Supp. Sec Supp. Roll 1960	9149-47 Park Ave LOT TANGUAY Gaudenzio Chiarovita Resquale Roubaudi, 9147 Park Ave NATHAN COHEN 190 PAGNUELO AVE OUTREMONT P Q HYMAN ZALKIND 1063 BLVD MONT ROYAL OUTREMONT P Q <i>Pte Hom pour 3 ans pour well job 3-3-60</i> <i>Paid exemption</i>	346 318-2 317-1			1550 1200	15000	15000 1550 1300	12	C	15000 1550 1300 626909 (7-11-60) 1-59
7118 P 4 Votr Role Supp. Sec Supp. Roll 1960	9145 Du Parc LOT TANGUAY Barone Co Ltd 200 C Valand O NATHAN COHEN 190 PAGNUELO AVE OUTREMONT P Q HYMAN ZALKIND 1063 BLVD MONT ROYAL OUTREMONT P Q <i>Pte Hom pour 3 ans pour well job 3-3-60</i> <i>Paid exemption</i>	346 317-2 316 315-2			2650 1200	43200	43200 2650 1300	12	N	43200 2650 1300 62767 (13-10-60) 1-10-59
7118 P 5 Votr Role Supp. Sec Supp. Roll 1960	LOT TANGUAY NATHAN COHEN 190 PAGNUELO AVE OUTREMONT P Q HYMAN ZALKIND 1063 BLVD MONT ROYAL OUTREMONT P Q <i>Annulé et voir cpte 7118 P 4</i>	346 315			1200		1300	12	J	1300 59.60 844 317.59 20.10.59

VALUATION ROLL OF IMMOVABLE PROPERTIES FOR THE PERIOD COMMENCING MAY 1ST 1959

RUE - STREET

QUARTIER - WARD

ARRONDISSEMENT ÉLECTORAL DISTRICT

CAR DE ST LAURENT

235

NO DE COMPTE ACCOUNT NO.	EMPLACEMENT DE L'IMMEUBLE LOCATION OF PROPERTY		CADASTRE - SUBDIVISION		ENTRETIEN DES TROTTOIRS PDS. DE FRONT	VALEUR (DOLLARS SEULEMENT) - VALUE (DOLLARS ONLY)				VOIES VALES TROTTOIRS SIDEWALKS	CODE	DÉNOMINATION	VALEUR POUR LA TAXE SCOLAIRE VALUE FOR SCHOOL TAX	RÉSOLUTION NO CERTIFICATE NO.
	NOM ET ADRESSE DU PROPRIÉTAIRE NAME AND ADDRESS OF OWNER	OCCUPATION ET AND DÉNOMINATION	MANTENANCE OF SIDEWALKS FEET FRONTAGE	TERRAIN LAND		BÂTIMENTS ET AUTRES ITEM BUILDINGS AND OTHER ITEMS	VALEUR EXEMPTÉ EXEMPT VALUE	VALEUR IMPOSABLE TAXABLE VALUE						
711386 Voir Role Supp. See Supp. Roll 1960 1961	4135 DU PARC LOT TANGUAY Baione Ltd		346	315-1 314 313-2		2650 1300	43200		43200 2650 1300	16N		43200 2650 1300	Aut 769 (13-10-60) Aut 110-59	
711387 Voir Role Supp. See Supp. Roll 1960	VICTORIA CONSTRUCTION CO LTD 8985 TANGUAY <i>Pte Hom pour sans pour ville flab 3-3-60</i> <i>Roa d'exemption</i>		346	313		1350 1300			4350 1300	16N		1350 1300	ANNEE FISCALE 59-60 CERT. NO. 845 EFFECTIVE 3-7-59 201059	
711388 Voir Role Supp. See Supp. Roll 1960	LOT TANGUAY <i>Annule Roa apres 711386 & 88</i> VICTORIA CONSTRUCTION CO LTD 8985 TANGUAY		346	313-1 312 311-1		2650 1400 1300	43200		43200 2650 1400 1300	16N		43200 2650 1400 1300	ANNEE FISCALE 59-60 CERT. NO. 845 EFFECTIVE 3-7-59 201059 Aut 771 (13-10-60) Aut 110-59	
711389 Voir Role Supp. See Supp. Roll 1960	LOT TANGUAY VICTORIA CONSTRUCTION CO LTD 8985 TANGUAY		346	311		1300			1300	16N		1300	ANNEE FISCALE 59-60 CERT. NO. 847 EFFECTIVE 3-7-59 201059	
711390 Voir Role Supp. See Supp. Roll 1960	9115 AVE DU PARC LOT TANGUAY 417 LEGENDRE O. <i>Domenico Morgese 9179 Park Ave.</i> VICTORIA CONSTRUCTION CO LTD 8985 TANGUAY <i>Pte Hom pour sans pour ville flab 3-3-60</i> <i>Roa d'exemption</i> LEGENDRE		346	311-2 310		1800 1450	36900		36900 1800 1450	16N		36900 1800 1450	Aut 1128 (20-1-61) Aut 1-11-59	

VALUATION ROLL OF IMMOVABLE PROPERTIES FOR THE PERIOD COMMENCING MAY 1ST 1959

RUE - STREET

QUARTIER - WARD

ARRONDISSEMENT ÉLECTORAL DISTRICT

PAR DE ST LAURENT

234

NO DE COMPTE ACCOUNT NO.	EMPLACEMENT DE L'IMMEUBLE LOCATION OF PROPERTY	CADASTRE - SUBDIVISION		ENTRETIEN DES TROTTOIRS POS. DE FRONT	VALEUR (DOLLARS SEULEMENT) -- VALUE (DOLLARS ONLY)				INDICÉ DES SÉRIALISÉS SÉRIALIZED	CODE	DÉNOMINATION	VALEUR POUR LA TAXE SCOLAIRE VALUE FOR SCHOOL TAX	RÉSOLUTION NO CERTIFICATE NO
	NOM ET ADRESSE DU PROPRIÉTAIRE NAME AND ADDRESS OF OWNER	OCCUPATION ET AND DÉNOMINATION	MANTENANCE OF SIDEWALKS FEET FRONTAGE	TERRAIN LAND	BÂTIMENTS ET AUTRES ITEM BUILDINGS AND OTHER ITEMS	VALEUR EXEMPTÉ EXEMPT VALUE	VALEUR IMPOSABLE TAXABLE VALUE						
711906 / 1960 <small>Voir Role Supp. See Supp. Roll</small>	8035 / 01 TANGUAY 8935 TANGUAY 400-419 BEGENDRE	346	137 136 135 134 133 132 131 130 129 128 127 126 125 124 123 122 121 120 119 P118										
	MAY REALTIES INC 5900 MACDONALD AVE	N		490	36250	294050		330300	15	N	530300		
711911 /	8975 TANGUAY	346	P118 117 116										
	IDA FRANK WIFE S AS TO D OF SOLOMON DUBIANSKY 8975 TANGUAY	J		60	4400	9600		14000	11	J	14000		

VALUATION ROLL OF IMMOVABLE PROPERTIES FOR THE PERIOD COMMENCING MAY 1ST 1959

RUE - STREET

QUARTIER - WARD

ARRONDISSEMENT ÉLECTORAL DISTRICT

PAR DE ST LAURENT

234

NO DE COMPTE ACCOUNT NO.	EMPLACEMENT DE L'IMMEUBLE LOCATION OF PROPERTY	CADASTRE - SUBDIVISION		ENTRETIEN DES TROTTOIRS POS. DE FRONT	VALEUR (DOLLARS SEULEMENT) - VALUE (DOLLARS ONLY)			VOIES MAILS SIDEWALKS	CODE	DÉNOMINATION	VALEUR POUR LA TAXE SCOLAIRE VALUE FOR SCHOOL TAX	RÉSOLUTION NO CERTIFICAT NO
	NOM ET ADRESSE DU PROPRIÉTAIRE NAME AND ADDRESS OF OWNER	OCCUPATION ET AND DÉNOMINATION	MANTENANCE OF SIDEWALKS FEET FRONTAGE	TERRAIN LAND	BÂTIMENTS ET AUTRES BUILDINGS AND OTHER ITEMS	VALEUR EXEMPTÉ EXEMPT VALUE	VALEUR IMPOSABLE TAXABLE VALUE					
711913 ✓ Voir Role Supp. See Supp. Roll 1960	8955 TANGUAY	346	115									
			114									
			113									
			112									
	ALICE SILVER WIFE S AS TO P OF HAROLD CHARLES GOULD 516 ARGYLE WESTMOUNT P Q			100	7350	51150				58500	11	58500
711919 ✓ Voir Role Supp. See Supp. Roll 1960	8905 TANGUAY	346	111									
			110									
			109									
			108									
			107									
			106									
	JOLY ENGINEERING LTD 8905 TANGUAY			100	11300	53200				64500	15	64500 cont 968 (23-11-59)
					11300	11700				23000		
	BEAUHARNOIS		A E 153									
711923 ✓ Voir Role Supp. See Supp. Roll 1960	8899 TANGUAY 444 BEAUHARNOIS	346	104									
			103									
			102									
			101									
	DORMASTIC ASPHALT LIMITED 8899 TANGUAY			100	7600	28300				35900	15	35900
711927 ✓ Voir Role Supp. See Supp. Roll 1960	8855 TANGUAY	346	100									
			99									
			98									
	CHARLES T PALMER WOODSTOCK NEW BRUNSWICK			75	5500	19400				24900	11	24900

VALUATION ROLL OF IMMOVABLE PROPERTIES FOR THE PERIOD COMMENCING MAY 1ST 1959

RUE - STREET

QUARTIER - WARD

ARRONDISSEMENT ÉLECTORAL DISTRICT

PAR DE ST LAURENT

153

NO DE COMPTE ACCOUNT NO.	EMPLACEMENT DE L'IMMEUBLE LOCATION OF PROPERTY	CADASTRE - SUBDIVISION		ENTRETIEN DES TROTTOIRS POS. DE FRONT	VALEUR (DOLLARS SEULEMENT) -- VALUE (DOLLARS ONLY)			VOIES VALES SIDEWALKS	CODE	DÉNOMINATION	VALEUR POUR LA TAXE SCOLAIRE VALUE FOR SCHOOL TAX	RÉSOLUTION NO CERTIFICAT NO
	NOM ET ADRESSE DU PROPRIÉTAIRE NAME AND ADDRESS OF OWNER	OCCUPATION ET AND DÉNOMINATION	MANTENANCE OF SIDEWALKS FEET FRONTAGE	TERRAIN LAND	BÂTIMENTS ET AUTRES ITEM BUILDINGS AND OTHER ITEMS	VALEUR EXEMPTÉ EXEMPT VALUE	VALEUR IMPOSABLE TAXABLE VALUE					
711930 ✓	8815 TANGUAY	346 97										
		96										
		95										
		94										
		93										
	DOMINIC ZAMON 8815 TANGUAY	INDUSTRIEL	C	125	2050	69950		79000	11C		79000	
711935 ✓	8785 TANGUAY	346 92										
		91										
		90										
		89										
	DOMINIQUE ZAMON 8815 TANGUAY	CONSTRUCTEUR	C	100	7250	117750		125000	11C		125000	
711939 ✓	LOT TANGUAY	346 88										
	DOMINIQUE ZAMON 8815 TANGUAY	CONSTRUCTEUR	C	25	1800			1800	11C		1800	
711940 ✓	8757 TANGUAY	346 87			1800	16000		17800	11C		17800	
	DOMINIQUE ZAMON 8815 TANGUAY	CONSTRUCTEUR	C	25	1500	5000		6500			6500	
711941 ✓	8755 TANGUAY	346 86										
		85										
	KURT W HECKE 875 AVE TELLIER ST HYACINTHE P Q	INDUSTRIEL	C	50	3650	33350		37000	11C		37000	

17800
17400
6500
Act 234-235
(25-8-61)
du 1-11-60

VALUATION ROLL OF IMMOVABLE PROPERTIES FOR THE PERIOD COMMENCING MAY 1ST 1959

RUE - STREET

QUARTIER - WARD

ARRONDISSEMENT ÉLECTORAL DISTRICT

PAR DE ST LAURENT

153

NO DE COMPTE ACCOUNT NO.	EMPLACEMENT DE L'IMMEUBLE LOCATION OF PROPERTY	CADASTRE - SUBDIVISION		ENTRETIEN DES TROTTOIRS POS. DE FRONT	VALEUR (DOLLARS SEULEMENT) - VALUE (DOLLARS ONLY)				MÉTRES CARRÉS SQUARE FEET	CODE	DÉNOMINATION	VALEUR POUR LA TAXE SCOLAIRE VALUE FOR SCHOOL TAX	RÉSOLUTION NO CERTIFICATE NO
	NOM ET ADRESSE DU PROPRIÉTAIRE NAME AND ADDRESS OF OWNER	OCCUPATION ET AND DÉNOMINATION	MAINTENANCE OF SIDEWALKS FEET FRONTAGE	TERRAIN LAND	BÂTIMENTS ET AUTRES ITEM BUILDINGS AND OTHER ITEMS	VALEUR EXEMPTÉ EXEMPT VALUE	VALEUR IMPOSABLE TAXABLE VALUE						
71 1945 V	8745 TANGUAY	346	84										
			83										
			82										
			81										
			80										
	PERFECTION AIR CONDITIONING LTD 8745 TANGUAY			N 125	9150	32850		42000		15 N		42000	
	HOM. POUR 5 ANS POUR A.M. I.C.S. 2-2-62												
71 1948 V Voir Role Supp. See Supp. Roll 1960	8725 /27 TANGUAY	346	79										
	ETHEL JOSEPHINE DEROME 124 AVE CLANDEBOYE WESTMOUNT P Q			C 25	1850 1300	8250 7500		10100 9500		11 C		10100 9500	
71 1949 V Voir Role Supp. See Supp. Roll 1960	8723 /21 TANGUAY	346	78										
	ETHEL JOSEPHINE DEROME 124 AVE CLANDEBOYE WESTMOUNT P Q			C 25	1850 1300	8250 7500		10100 9500		11 C		10100 9500	
	BOUL CREMAZIE VERVILLE			A E 153									

42000
ANNÉE FISCALE 6/62
EFFECTIVE 2/2/62
CERT. NO. 123
12662

VALUATION ROLL OF IMMOVABLE PROPERTIES FOR THE PERIOD COMMENCING MAY 1ST 1959

RUE -- STREET

QUARTIER -- WARD

ARRONDISSEMENT ÉLECTORAL DISTRICT

PAR DE ST LAURENT

153

NO DE COMPTE ACCOUNT NO.	EMPLACEMENT DE L'IMMEUBLE LOCATION OF PROPERTY	CADASTRE - SUBDIVISION		ENTRETIEN DES TROTTOIRS PDS. DE FRONT	VALEUR (DOLLARS SEULEMENT) -- VALUE (DOLLARS ONLY)			VOIES VALETS TROTTOIRS SÉPARÉS	CODE	RÉSOLUTION NO CERTIFICAT NO
	NOM ET ADRESSE DU PROPRIÉTAIRE NAME AND ADDRESS OF OWNER	OCCUPATION ET AND DÉNOMINATION	MANTENANCE OF SIDEWALKS FEET FRONTAGE	TERRAIN LAND	BÂTIMENTS ET AUTRES ITCM BUILDINGS AND OTHER ITEMS	VALEUR EXEMPTÉ EXEMPT VALUE	VALEUR IMPOSABLE TAXABLE VALUE			
718201	BOUL CREMAZIE PLACE PROJETEE 346 - 902 ETC. DE LOUVAIN OUEST 417 Place de Louvain LOT PLACE PROJETEE 346 - 902 ETC. Three Store Construction Plot 8900 Park Ave Francis & Sons Lumber Co. 8900 LANGUAY	346	901 898	N N 0	11950 1550	88050	100000 6550	N		100000 Cert. 459 (18-2-63) 6550 Jan 1-61 Année de 717220 ANNÉE FISCALE 60-61 1234 EFFECTIVE 103-61 21-4-61
718202	357 PLACE DE LOUVAIN LOT PLACE PROJETEE 346 - 902 ETC. Three Store Construction Plot 8900 Park Ave Francis & Sons Lumber Co. 8900 LANGUAY	345	1178	N N 0	5850	55850	55850 5850	N N		55850 5850 Année de 717220 ANNÉE FISCALE 60-61 1235 EFFECTIVE 103-61 21-4-61 Cert. 461 (4-2-63) Jan 1-61
718203	LOT PLACE PROJETEE 346 - 902 ETC. Francis & Sons Lumber Co. 8900 LANGUAY	345	1179	N N 0	2550		2550	N		2550 Année de 717220 ANNÉE FISCALE 60-61 1236 EFFECTIVE 103-61 21-4-61
718204	DE LOUVAIN OUEST TRAVERSEZ DE LOUVAIN OUEST DE LOUVAIN LOT PLACE PROJETEE 346 - 902 ETC. Francis & Sons Lumber Co. 8900 LANGUAY	345	1173-1 1173-2 1173-3	N E 0	6200 6150		6200 6150	N		6200 6150 Année de 717220 ANNÉE FISCALE 60-61 1237 EFFECTIVE 103-61 21-4-61 Année de 717220 ANNÉE FISCALE 61-62 CERT. NO 274 EFFECTIVE 14-6-61 27861

VALUATION ROLL OF IMMOVABLE PROPERTIES FOR THE PERIOD COMMENCING MAY 1ST 1959

RUE - STREET

QUARTIER - WARD

ARRONDISSEMENT ÉLECTORAL DISTRICT

PAR DE ST LAURENT

153

NO DE COMPTE ACCOUNT NO.	EMPLACEMENT DE L'IMMEUBLE LOCATION OF PROPERTY	CADASTRE - SUBDIVISION		ENTRETIEN DES TROTTOIRS POS. DE FRONT	VALEUR (DOLLARS SEULEMENT) - VALUE (DOLLARS ONLY)			VOIES VALEURS TROTTOIRS SIDEWALKS	CODE	DÉNOMINATION	VALEUR POUR LA TAXE SCOLAIRE VALUE FOR SCHOOL TAX	RÉSOLUTION NO CERTIFICATE NO
	NOM ET ADRESSE DU PROPRIÉTAIRE NAME AND ADDRESS OF OWNER	OCCUPATION ET AND DÉNOMINATION	MANTENANCE OF SIDEWALKS FEET FRONTAGE	TERRAIN LAND	BÂTIMENTS ET AUTRES ITEM BUILDINGS AND OTHER ITEMS	VALEUR EXEMPTÉ EXEMPT VALUE	VALEUR IMPOSABLE TAXABLE VALUE					
718205	LOT PLACE PROJETEE 346 - 902 ETC. <i>Montreal City Helmholtz Co.</i> 8900 TRINGHAY DE LOUVAIN OUEST VERVILLE	345 346	1175 906	N 0	9100		9100				9100 pour 717220 6061 7234 103-61 21-4/61	

VALUATION ROLL OF IMMOVABLE PROPERTIES FOR THE PERIOD COMMENCING MAY 1ST 1959

RUE - STREET

QUARTIER - WARD

ARRONDISSEMENT ÉLECTORAL DISTRICT

PAR DE ST-LAURENT

153

NO DE COMPTE ACCOUNT NO.	EMPLACEMENT DE L'IMMEUBLE LOCATION OF PROPERTY		CADASTRE - SUBDIVISION		ENTRETIEN DES TROTTOIRS PDS. DE FRONT	VALEUR (DOLLARS SEULEMENT) - VALUE (DOLLARS ONLY)				VOIES PAVILLON FACTORY SUBDIVISION	CODE	VALEUR POUR LA TAXE SCOLAIRE VALUE FOR SCHOOL TAX	RÉSOLUTION NO CERTIFICATE NO									
	NOM ET ADRESSE DU PROPRIÉTAIRE NAME AND ADDRESS OF OWNER		OCCUPATION ET DÉNOMINATION	MANTENANCE OF SIDEWALKS FEET FRONTAGE		TERRAIN LAND	BÂTIMENTS ET AUTRES ITEM BUILDINGS AND OTHER ITEMS	VALEUR EXEMPTÉ EXEMPT VALUE	VALEUR IMPOSABLE TAXABLE VALUE													
711950	BOUL CREMAZIE 8750 VERVILLE		A E 12 345 7 8 9 10 P11					<i>6950</i> 6450	23,050			<i>30000</i> 29,500	<i>15 N</i>	<i>30000</i> 29,500 <i>[Signature]</i>								
	R N GRIFFIN LIMITED 8750 VERVILLE HOM. POUR 5 ANS POUR M.A. J.C.S. 2-2-62			N 120										<table border="1"> <tr> <td>ANNÉE FISCALE</td> <td><i>61-62</i></td> <td>CERT. NO:</td> <td><i>169</i></td> </tr> <tr> <td>EFFECTIVE</td> <td><i>2-2-62</i></td> <td></td> <td><i>12-6-62</i></td> </tr> </table>	ANNÉE FISCALE	<i>61-62</i>	CERT. NO:	<i>169</i>	EFFECTIVE	<i>2-2-62</i>		<i>12-6-62</i>
ANNÉE FISCALE	<i>61-62</i>	CERT. NO:	<i>169</i>																			
EFFECTIVE	<i>2-2-62</i>		<i>12-6-62</i>																			
711955	8750 VERVILLE		345 P11 12 13 14 15 16 17 18																			
	UPTON BRADEEN AND JAMES LTD 8750 VERVILLE			N 160		10450	51550					62000	<i>15 N</i>	62000								
711962	<i>8808-10</i> LOT VERVILLE <i>Amando Sartore</i> UPTON BRADEEN AND JAMES LIMITED 8750 VERVILLE		345 19		<i>C</i> 25	1450	<i>13150</i>	<i>13150</i> 1450				<i>13150</i> 1450	<i>15 N C</i>	<i>13150</i> <i>1450</i> <i>Cert 454</i> <i>(30-3-62)</i> <i>du 1-2-61</i>								
711963	<i>8814-14</i> LOT VERVILLE <i>Andrea Ricciardi</i> UPTON BRADEEN AND JAMES LIMITED 8750 VERVILLE		345 20		<i>C</i> 25	1450	<i>13150</i>	<i>13150</i> 1450				<i>13150</i> 1450	<i>15 N C</i>	<i>13150</i> <i>1450</i> <i>Cert 456</i> <i>(30-3-62)</i> <i>du 1-2-61</i>								

VALUATION ROLL OF IMMOVABLE PROPERTIES FOR THE PERIOD COMMENCING MAY 1ST 1959

RUE - STREET

QUARTIER - WARD

ARRONDISSEMENT ÉLECTORAL DISTRICT

PAR DE ST LAURENT

153

NO DE COMPTE ACCOUNT NO.	EMPLACEMENT DE L'IMMEUBLE LOCATION OF PROPERTY NOM ET ADRESSE DU PROPRIÉTAIRE NAME AND ADDRESS OF OWNER	CADASTRE - SUBDIVISION OCCUPATION ET AND DÉNOMINATION	ENTRETIEN DES TROTOIRS PDS. DE FRONT MAINTENANCE OF SIDEWALKS FEET FRONTAGE	VALEUR (DOLLARS SEULEMENT) - VALUE (DOLLARS ONLY)			VOIES VAU- LES TROTOIRS SIDEWALKS	CODE	DÉNOMINATION	VALEUR POUR LA TAXE SCOLAIRE VALUE FOR SCHOOL TAX	RÉSOLUTION NO. CERTIFICATE NO
				TERRAIN LAND	BÂTIMENTS ET AUTRES ITEM BUILDINGS AND OTHER ITEMS	VALEUR EXEMPTÉ EXEMPT VALUE					
711964 1961	8820/22 LOT VERVILLE Ubaldo Secondi UPTON BRADEN AND JAMES LIMITED 8750 VERVILLE	345 21	25	1450	13150		13150 1450	15	C	13150 1450	Cont 458 (30-3-62) del 1-2-61
711965 1961	8830-32 LOT VERVILLE Francesco Secondi Pietro Secondi UPTON BRADEN AND JAMES LIMITED 8760 VERVILLE	345 22 P23	25.2 25	1450	13150		13150 1450	15	C	13150 1450	Cont 460 (30-3-62) del 1-2-61 Proc. del 21/7/61 del 60-61 7148 del 30-1-61 16-2-61
711966 1961	8840-42 LOT VERVILLE De Lello Construction Ltee 9245 de Reims COLLIS LEATHER COMPANY LIMITED AURORA ONTARIO	345 P23	25	1450	13100		13100 1450	15	N	13100 1450	Cont 460 (30-3-62) del 1-2-61 Proc. del 21/7/61 del 60-61 7148 del 30-1-61 16-2-61
711967 1961	885054 LOT VERVILLE De Lello Construction Ltee 9245 de Reims COLLIS LEATHER COMPANY LIMITED AURORA ONTARIO	345 24	25	1450	15400		15400 1450	15	N	15400 1450	Cont 1220(24-4-61) del 1-5-60 (60-61) Cont 1222(24-4-61) del 1-5-60 (60-61) del 177(23-6-61)
711968 1961	8860-62 LOT VERVILLE De Lello Construction Ltee 9245 de Reims COLLIS LEATHER COMPANY LIMITED AURORA ONTARIO	345 25	25	1450	13100		13100 1450	15	N	13100 1450	Cont 1222(24-4-61) del 1-5-60 (60-61)
711991 1960	8870 VERVILLE GEORGES SOUILLON 10552 TOLPURST	345 26 P27	32.1	1850	12450 6850		14300 8700	11	C	14300 8700	CRS. del 239.240 (28-8-61) del 1-7-60
711992 1960	8876/2882 VERVILLE LUCIEN BRANCAUD 8876 VERVILLE	345 P27 28	42.9	2500	13900		16400	11	C	16400	CRS. del.

VALUATION ROLL OF IMMOVABLE PROPERTIES FOR THE PERIOD COMMENCING MAY 1ST 1959

RUE - STREET

QUARTIER - WARD

ARRONDISSEMENT ÉLECTORAL DISTRICT

SAR DE ST LAURENT

153

NO DE COMPTE ACCOUNT NO.	EMPLACEMENT DE L'IMMEUBLE LOCATION OF PROPERTY	CADASTRE - SUBDIVISION	ENTRETIEN DES TROTTOIRS PDS. DE FRONT	VALEUR (DOLLARS SEULEMENT) - VALUE (DOLLARS ONLY)			VOIES PAVES TROTTOIRS SIDEWALKS	CODE	DÉNOMINATION	VALEUR POUR LA TAXE SCOLAIRE VALUE FOR SCHOOL TAX	RÉSOLUTION NO CERTIFICAT CERTIFICATE
	NOM ET ADRESSE DU PROPRIÉTAIRE NAME AND ADDRESS OF OWNER	OCCUPATION ET ANO DÉNOMINATION	MAINTENANCE OF SIDEWALKS FEET FRONTAGE	TERRAIN LAND	BÂTIMENTS ET AUTRES ITEM BUILDINGS AND OTHER ITEMS	VALEUR EXEMPTÉ EXEMPT VALUE					
711972 / Voir Role Supp. See Supp. Roll 1960	370 DE BEAUHARNOIS	345 29									
	8893 VERVILLE										
	EDITH REICHMANN WIFE S AS TO D OF EDOUARD REICHMANN 452 BLOOMFIELD AVE MARIANNE FONFEDER WIFE S AS TO D OF LOUIS /LUDWIG/ REICHMANN 1260 BERNARD OUEST PEARL BRAVER WIFE AS TO D OF EUGEN ZIMMERMANN 870 WILMAN AVE MONTREAL QUE SARI GROSS WIFE S AS TO D OF FREDERICK ZIMMERMANN 1225 BERNARD OUEST	MERCHANT MERCHANT MERCHANT	125	7500	41000		48500	11	48500	CC R.V.	
	BEAUHARNOIS	A E 234									
711977 / Voir Role Supp. See Supp. Roll 1960	369 BEAUHARNOIS	345 165									
	AMERICO ROSSINI 7379 CASGRAIN	ENTREPRENEUR		4600	8200		12800	12C	12800		
711980 / Voir Role Supp. See Supp. Roll 1960	LOT VERVILLE	345 168									
	AMERICO ROSSINI 7379 AVE CASGRAIN	ENTREPRENEUR		1450			1450	12C	1450		

711972 20

Legal Department Corp.,

11,450 St. Louis St.

VALUATION ROLL OF IMMOVABLE PROPERTIES FOR THE PERIOD COMMENCING MAY 1ST 1959

RUE - STREET

QUARTIER - WARD

ARRONDISSEMENT ÉLECTORAL DISTRICT

DAR DE ST LAURENT

234

NO DE COMPTE ACCOUNT NO.	EMPLACEMENT DE L'IMMEUBLE LOCATION OF PROPERTY	CADASTRE - SUBDIVISION		ENTRETIEN DES TROTTOIRS POS. DE FRONT MAINTENANCE OF SIDEWALKS FEET FRONTAGE	VALEUR (DOLLARS SEULEMENT) - VALUE (DOLLARS ONLY)			VOIES PAVÉS TROTTOIRS SIDEWALKS	CODE	DÉNOMINATION	VALEUR POUR LA TAXE SCOLAIRE VALUE FOR SCHOOL TAX	RÉSOLUTION NO CERTIFICAT CERTIFICATE NO
	NOM ET ADRESSE DU PROPRIÉTAIRE NAME AND ADDRESS OF OWNER	OCCUPATION ET AND DÉNOMINATION	TERRAIN LAND		BÂTIMENTS ET AUTRES ÎTÈM BUILDINGS AND OTHER ITEMS	VALEUR EXEMPTÈ EXEMPT VALUE	VALEUR IMPOSABLE TAXABLE VALUE					
711981 Voir Role Supp. See Supp. Roll 1960	LOT VERVILLE AMERICO ROSSINI 7379 AVE CASGRAIN	345 169				1450				12C	1450	
711982 Voir Role Supp. See Supp. Roll 1960	8940/42 LOT VERVILLE GIOVANNI SIGNORILE 8942 VERVILLE	345 170 171-1				1750	15350			12C	15350 1750	Cut 373 (21-4-59)
711983 Voir Role Supp. See Supp. Roll 1960	8946/46 LOT VERVILLE GIUSEPPE TAMBURRI NICOLA TAMBURRI PASSUALE IANNAMORAZO 8946 VERVILLE	345 171-2 172-1				1750	14850			12C	14850 1750	Cut 374 (21-4-59)
711984 Voir Role Supp. See Supp. Roll 1960	8952/54 LOT VERVILLE SIMON LEMAIRE 8954 VERVILLE	345 172-2 173-1				1750	14850			12C	14850 1750	Cut 375 (21-4-59)
711985 Voir Role Supp. See Supp. Roll 1960	8958/60 LOT VERVILLE DIETRO BANNUNZIO 6810 CLARK	345 173-2 174-1				1750	14850			12C	14850 1750	Cut 376 (21-4-59)
711986 Voir Role Supp. See Supp. Roll 1960	8964/66 LOT VERVILLE ANTONIO LA RICCIA 8956 VERVILLE ERMANO LA RICCIA 8956 VERVILLE	345 174-2 175-1				1750	14850			12C	14850 1750	Cut 376 (21-4-59)

VALUATION ROLL OF IMMOVABLE PROPERTIES FOR THE PERIOD COMMENCING MAY 1ST 1959

RUE - STREET

QUARTIER - WARD

ARRONDISSEMENT ÉLECTORAL DISTRICT

PAR DE ST LAURENT

234

NO DE COMPTE ACCOUNT NO.	EMPLACEMENT DE L'IMMEUBLE LOCATION OF PROPERTY	CADASTRE - SUBDIVISION		ENTRETIEN DES TROTTOIRS POS. DE FRONT	VALEUR (DOLLARS SEULEMENT) - VALUE (DOLLARS ONLY)				VOIES VADES PROFONDUR SIDEWALKS	CODE	DÉNOMINATION	VALEUR POUR LA TAXE SCOLAIRE VALUE FOR SCHOOL TAX	RÉSOLUTION NO CERTIFICAT NO
	NOM ET ADRESSE DU PROPRIÉTAIRE NAME AND ADDRESS OF OWNER	OCCUPATION ET AND DÉNOMINATION	MANTENANCE OF SIDEWALKS FEET FRONTAGE	TERRAIN LAND	BÂTIMENTS ET AUTRES ITEM BUILDINGS AND OTHER ITEMS	VALEUR EXEMPTÉ EXEMPT VALUE	VALEUR IMPOSABLE TAXABLE VALUE						
711988 Voir Role Supp. See Supp. Roll 1960	8970/72 LOT VERVILLE GIORGANO PERINI 8970 VERVILLE MOCESTO PREVATTI 8970 VERVILLE	345 175-2 176 177-1			1750	15650	15650 1750	120			15650 1750	Res 377 (21-4-59)	
711989 Voir Role Supp. See Supp. Roll 1960	8976/78 LOT VERVILLE FRANCESCO MARSILLO 8976 VERVILLE CARMINE MARSILLO 8978 VERVILLE	345 177-2 178-1			1750	14850	14850 1750	120			14850 1750	Res 378 (21-4-59)	
711990 Voir Role Supp. See Supp. Roll 1960	8982/84 LOT VERVILLE BARD CONSTRUCTION INC 51 ST JACQUES EST 9123 POLHURST	345 178-2 179-1			1750	14850	14850 1750	120			14850 1750	Res 379 (21-4-59)	
711991 Voir Role Supp. See Supp. Roll 1960	8990/92 LOT VERVILLE FRANCESCO SUCCIMARRI 8992 VERVILLE	345 179-2 180-1			1750	14850	14850 1750	120			14850 1750	Res 312 (21-4-59)	
711992 Voir Role Supp. See Supp. Roll 1960	9000/02 LOT VERVILLE SIMONE DIETROFORTE 9000 VERVILLE SALVATORE VACCARO 9000 VERVILLE	345 180-2 181-1			1750	15350	15350 1750	120			15350 1750	Res 313 (21-4-59)	

711990 ©

Gualio Valentini,
2009 Desbrosses,
Côte St- Paul, Journalier,

9014

VALUATION ROLL OF IMMOVABLE PROPERTIES FOR THE PERIOD COMMENCING MAY 1ST 1959

RUE - STREET

QUARTIER - WARD

ARRONDISSEMENT ÉLECTORAL DISTRICT

PAR DE ST LAURENT

234

NO DE COMPTE ACCOUNT NO.	EMPLACEMENT DE L'IMMEUBLE LOCATION OF PROPERTY	CADASTRE - SUBDIVISION		ENTRETIEN DES TROTTOIRS PDS. DE FRONT	VALEUR (DOLLARS SEULEMENT) - VALUE (DOLLARS ONLY)				VOIES PUBLIQUES SIDEWALKS	CODE	DÉNOMINATION	VALEUR POUR LA TAXE SCOLAIRE VALUE FOR SCHOOL TAX	RÉSOLUTION NO CERTIFICATE NO
	NOM ET ADRESSE DU PROPRIÉTAIRE NAME AND ADDRESS OF OWNER	OCCUPATION ET AND DÉNOMINATION	MANTENANCE OF SIDEWALKS FEET FRONTAGE		TERRAIN LAND	BÂTIMENTS ET AUTRES ITEM BUILDINGS AND OTHER ITEMS	VALEUR EXEMPTÉ EXEMPT VALUE	VALEUR IMPOSABLE TAXABLE VALUE					
711994 Voir Role Supp. See Supp. Roll 1960	9006/08 LOT VERVILLE	345 181-2	182		1550	15050	1550	15050	12C		15050	1550	Cert 379 (21-4-59)
	GIOVANNINA MASTROMONACO EPSE S DE E DE FRANCESCO COLASURCO 9008 VERVILLE	JOURNALIER											
711995 Voir Role Supp. See Supp. Roll 1960	9012-14 LOT VERVILLE <i>Michelle Fello, 9014 Verville</i> <i>Marie Calmes widow of manufacturer</i>	345 183			1450	13550	1450	13550	12C		13550	1450	Cert 1051 26-1-60
	MORRIS CHAIT 4780 COTE DES NEIGES ROAD APT 27	BUTLER											
711996 Voir Role Supp. See Supp. Roll 1960	9018-20 LOT VERVILLE <i>Salvatore de Natale</i> <i>Marie Calmes widow of manufacturer</i>	345 184			1450	13550	1450	13550	12C		13550	1450	Cert 1053 26-1-60
	MORRIS CHAIT 4780 COTE DES NEIGES ROAD APT 27	BUTLER											
711997 Voir Role Supp. See Supp. Roll 1960	9024/26 LOT VERVILLE	345 185			1450	12750	1450	12750	12C		12750	1450	Cert 314 (16-4-59)
	NICKOLAUS SCHNEIDER MAGDALENA STRAUSS HIS WIFE 5700 MOLSON												
711998 Voir Role Supp. See Supp. Roll 1960	9030/22 LOT VERVILLE	345 186			1450	12750	1450	12750	12C		12750	1450	Cert 315 (16-4-59)
	GRECO DONFRIO 935 DAVAR AVE OUTREMONT QUE	JOURNALIER											
711999 Voir Role Supp. See Supp. Roll 1960	9038/40 LOT VERVILLE <i>Romedio Camonetti</i> <i>Patrizio Camonetti</i>	345 187			1450	12750 12750	1450	12750 12750	12C		12750 12750	1450	Cert 322 (6-11-59) Cert 1067 (3-2-60)
	NATHAN COHEN 190 MAGNUEL AVE OUT HYMAN ZALKIND 1055 MT ROYAL BLVD OUT	AGENT AGENT											
					360501	753750	5800	980041			206874958		
					450071	753750	5800	1198851			701204052 1204051		
					450901								

VALUATION ROLL OF IMMOVABLE PROPERTIES FOR THE PERIOD COMMENCING MAY 1ST 1959

RUE - STREET

QUARTIER - WARD

ARRONDISSEMENT ÉLECTORAL DISTRICT

PAR DE ST-LAURENT

234

NO DE COMPTE ACCOUNT NO.	EMPLACEMENT DE L'IMMEUBLE LOCATION OF PROPERTY	CADASTRE - SUBDIVISION		ENTRETIEN DES TROTTOIRS POS. DE FRONT	VALEUR (DOLLARS SEULEMENT) - VALUE (DOLLARS ONLY)			VOIES-VARIS TROTTOIRS SIDEWALKS	CODE	DÉSIGNATION	VALEUR POUR LA TAXE SCOLAIRE VALUE FOR SCHOOL TAX	RÉSOLUTION NO CERTIFICATE NO
	NOM ET ADRESSE DU PROPRIÉTAIRE NAME AND ADDRESS OF OWNER	OCCUPATION ET AND DÉNOMINATION	MANTENANCE OF SIDEWALKS FEET FRONTAGE	TERRAIN LAND	BÂTIMENTS ET AUTRES ITEM BUILDINGS AND OTHER ITEMS	VALEUR EXEMPTÉ EXEMPT VALUE	VALEUR IMPOSABLE TAXABLE VALUE					
712000 Voir Role Supp. See Supp. Roll 1960	9044/46 LOT VERVILLE <i>Aubert Const Ltée</i> NATHAN COHEN 190 DAGNUELO AVE OUT HYMAN ZALKIND 1063 MT ROYAL BLVD OUT	345 188			1450	12750	12750 1450	12	N		12750 1450	Res 923 (6-11-59)
712001 Voir Role Supp. See Supp. Roll 1960	9052/54 LOT VERVILLE <i>Salvatore Colani</i> 9052 Verville NATHAN COHEN 190 DAGNUELO AVE OUTREMONT HYMAN ZALKIND 1063 MONT ROYAL BLVD OUTREMONT	345 189			1450	12750	12750 1450	12	C		12750 1450	Res 935 (6-11-59) Res 712 (18-8-60)
712002 Voir Role Supp. See Supp. Roll 1960	9058/60 LOT VERVILLE <i>Achille Baglietta</i> NATHAN COHEN 190 DAGNUELO OUTREMONT HYMAN ZALKIND 1063 MONT ROYAL BLVD OUTREMONT <i>Aubert Const Inc</i>	345 190			1450	12750	12750 1430	12	C		12750 1450	Res 937 (6-11-59)
712003 Voir Role Supp. See Supp. Roll 1960	9064/66 LOT VERVILLE JOSEPH SEBASTIEN VALENTE 9066 VERVILLE	345 191			1450	12750	12750 1450	12	C		12750 1450	Res 316 (16-4-59)
712004 Voir Role Supp. See Supp. Roll 1960	9070-74 LOT VERVILLE ENRICO LEMME 9070 VERVILLE	345 192			1450	17500	17500 1450	12	C		17500 1450	Res 778 (16-9-59)
712005 Voir Role Supp. See Supp. Roll 1960	LOT VERVILLE ENRICO LEMME 9070 VERVILLE	345 193			1450		1450	12	C		1450	

VALUATION ROLL OF IMMOVABLE PROPERTIES FOR THE PERIOD COMMENCING MAY 1ST 1959

RUE - STREET

QUARTIER - WARD

ARRONDISSEMENT ÉLECTORAL DISTRICT

NO DE COMPTE ACCOUNT NO.	EMPLACEMENT DE L'IMMEUBLE LOCATION OF PROPERTY		CADASTRE SUBDIVISION PAR CE	ENTRETIEN DES TROTTOIRS POS. DE FRONT MAINTENANCE OF SIDEWALKS FEET FRONTAGE	VALEUR (DOLLARS SEULEMENT) -- VALUE (DOLLARS ONLY) 234		VALEUR EXEMPTÉ EXEMPT VALUE	VALEUR IMPOSABLE TAXABLE VALUE	ANNEE FISCALE EFFECTIVE	CODE	VALEUR POUR LA TAXE SCOLAIRE VALUE FOR SCHOOL TAX	RÉSOLUTION NO CERTIFICAT NO
	NOM ET ADRESSE DU PROPRIÉTAIRE NAME AND ADDRESS OF OWNER	OCCUPATION ET AND DÉNOMINATION			TERRAIN LAND	BÂTIMENTS ET AUTRES ITEM BUILDINGS AND OTHER ITEMS						
712307	384-80 Legendre St. 374-70 Legendre St. Santi Ameyta, 374 Legendre Street Ruvido Palazzo, 384 Legendre Street	345-194			18300	18300		18300		C	18300	Act. 692 (20.7.59) Act. 1859 (20.7.59) Act. 21.8.59 (20.8.59)
712308	CONRAD LEISER 400 COTE DE LIESSE TOWN OF MT ROYAL	345-195			1450	1450		1450		C	1450	Act. 695 (20.7.59) Act. 1.8.59 (20.8.59) Act. 21.8.59 (21.8.59)
712309	CONRAD LEISER 400 COTE DE LIESSE TOWN OF MT ROYAL	345-196			1450	1450		1450		C	1450	Act. 695 (20.7.59) Act. 1.8.59 (20.8.59) Act. 21.8.59 (21.8.59)
712309	9102/06 LOT VERVILLE BARONE CONSTRUCTION INC 5153 TOLHUUST Pte Hom pour sans pour quelle fol 3-360 Pas d'exemption	345-332-1 333-1			2500 1600	19300		19300 2500 1600		16N	19300	Act. 380 (21.4.59) Act. 59/60
712310	MICHAEL PALANGIO LTD 1435 LUCERNE	345-333-1 333-2			1450	1450		1450		16N	1450	Act. 59/60
712311	9110/12 LOT VERVILLE MICHAEL PALANGIO LTD 1435 LUCERNE Pte Hom pour sans pour quelle fol 3-360 Pas d'exemption	345-334-1 334-2			1700 1450	14900		14900 1700 1450		16N	14900	Act. 381 (21.4.59) Act. 59/60

Annuliert portes aux cptes 712307-51 folio 40 A

ANNEE FISCALE 59-60
EFFECTIVE 3-360
CERT. NO. 59-60
17.5-60

ANNEE FISCALE 59-60
EFFECTIVE 3-360
CERT. NO. 600
17.5-60

712011

P.

Heinrich Seuring
9112 Verille *Labour*

Heinrich Seuring "FR"
9112 Verille *Painting contractor*

VALUATION ROLL OF IMMOVABLE PROPERTIES FOR THE PERIOD COMMENCING MAY 1ST 1959

RUE - STREET

QUARTIER - WARD

ARRONDISSEMENT ÉLECTORAL DISTRICT

NO DE COMPTE ACCOUNT NO.	EMPLACEMENT DE L'IMMEUBLE LOCATION OF PROPERTY PAR DE		CADASTRE SUBDIVISION PAR DE	ENTRETIEN DES TROTTOIRS POS. DE FRONT	VALEUR (DOLLARS SEULEMENT) - VALUE (DOLLARS ONLY)			VOIES VALETS TROTTOIRS SIDEWALKS	CODE	DÉNOMINATION	VALEUR POUR LA TAXE SCOLAIRE VALUE FOR SCHOOL TAX	RÉSOLUTION NO CERTIFICAT NO CERTIFICATE
	NOM ET ADRESSE DU PROPRIÉTAIRE NAME AND ADDRESS OF OWNER	OCCUPATION ET ANC. DÉNOMINATION			MAINTENANCE OF SIDEWALKS FEET FRONTAGE	TERRAIN LAND	BÂTIMENTS ET AUTRES ITEM BUILDINGS AND OTHER ITEMS					
712012 Votr Role Supp. See Supp. Roll 1960	9116/18 LOT VERVILLE	345	334-2 335-1			1700 1400 1500	14900			16K	14900 1700 1400 1500	Cert 382 (2-4-59)
	BARONE CONSTRUCTION INC 9153 TOLHURST <i>Pte Hom pour 3 ans pour ruelle fls 3-3-60 Pas d'exemption</i>											ANNEE FISCALE 59-60 CERT. NO. 602 EFFECTIVE 3-3-60 17-5-60
712013 Votr Role Supp. See Supp. Roll 1960	9122/24 LOT VERVILLE	345	335-2 336 337-1			1700 1450	14900			16K	14900 1700 1450	Cert 383 (2-4-59) en 37/60
	BARONE CONSTRUCTION INC 9153 TOLHURST <i>Pte Hom pour 3 ans pour ruelle fls 3-3-60 Pas d'exemption</i>											ANNEE FISCALE 59-60 CERT. NO. 602 EFFECTIVE 3-3-60 17-5-60
712014 Votr Role Supp. See Supp. Roll 1960	9128/30 LOT VERVILLE	345	337-1 337-2 338-1			1700 1300 1450	15800			16K	15800 1700 1300 1450	Cert 929 (6-11-59) en 54/60
	BARONE CONSTRUCTION INC 9153 TOLHURST <i>Pte Hom pour 3 ans pour ruelle fls 3-3-60 Pas d'exemption</i>											ANNEE FISCALE 59-60 CERT. NO. 606 EFFECTIVE 3-3-60 17-5-60
712015 Votr Role Supp. See Supp. Roll 1960	9134/36 LOT VERVILLE	345	338-1 338-2 339-1			1700 1450	15300			16K	15300 1700 1450	Cert 931 (6-11-59) en 52/60
	BARONE CONSTRUCTION INC 9153 TOLHURST <i>Pte Hom pour 3 ans pour ruelle fls 3-3-60 Pas d'exemption</i>											ANNEE FISCALE 59-60 CERT. NO. 608 EFFECTIVE 3-3-60 17-5-60
712016 <i>Annule Voir 712015-17</i>	LOT VERVILLE	345	339-1 339-2			1450				16N	1450	en 54/60
	BARONE CONSTRUCTION INC 9153 TOLHURST											
712017 Votr Role Supp. See Supp. Roll 1960	9140/42 LOT VERVILLE	345	339-2 340-1 340-2			1700 1400 1450	15300			16N	15300 1700 1400 1450	Cert 933 (6-11-59) en 51/60
	BARONE CONSTRUCTION INC 9153 TOLHURST <i>Maria Compagnie,كتور, 9140, Verville Marianna, Orlando, Gordon et Luisette, Lortier, Pte Hom pour 3 ans pour ruelle fls 3-3-60 Pas d'exemption</i>											ANNEE FISCALE 59-60 CERT. NO. 610 EFFECTIVE 3-3-60 17-5-60

712013

C

Germaine Hume Sanchez
widow of
Bernard Sanchez
9124 Veriville

712012

C

George Hil Operator
7482 Bloomfield
June Hil Operator
7432 Bloomfield

712014

C

Donato Anarella
father
9128 Veriville

712015

C

Antonio De Lero
operator
9136 Veriville

~~712019~~

~~C~~

~~Paul Bonferroni
operator
9136 Veriville~~

VALUATION ROLL OF IMMOVABLE PROPERTIES FOR THE PERIOD COMMENCING MAY 1ST 1959

RUE - STREET

QUARTIER - WARD

ARRONDISSEMENT ÉLECTORAL DISTRICT

NO DE COMPTE ACCOUNT NO.	EMPLACEMENT DE L'IMMEUBLE LOCATION OF PROPERTY		CADASTRE - SUBDIVISION ST LAURENT		ENTRETIEN DES TROTTOIRS POS. DE FRONT MAINTENANCE OF SIDEWALKS FEET FRONTAGE	VALEUR (DOLLARS SEULEMENT) - VALUE (DOLLARS ONLY)		VOIES VERTICALES SIDEWALKS	CODE	DÉNOMINATION	VALEUR POUR LA TAXE SCOLAIRE VALUE FOR SCHOOL TAX	RÉSOLUTION NO CERTIFICATE NO
	NOM ET ADRESSE DU PROPRIÉTAIRE NAME AND ADDRESS OF OWNER	OCCUPATION ET AND DÉNOMINATION	TERRAIN LAND	BÂTIMENTS ET AUTRES ITEM BUILDINGS AND OTHER ITEMS		VALEUR EXEMPTÉ EXEMPT VALUE	VALEUR IMPOSABLE TAXABLE VALUE					
712018 1960 Voir Role Supp. See Supp. Roll	9150/52 LOT VERVILLE	345	340-2 341-1 241-2	X	1700 1450	15600 14900	17300 14900	16N			17300 14900 1700 1450	Res 924 (14-11-59) Res 1-10-59 Cert 384 (21-4-59) Res 59/60
	BARONE CONSTRUCTION INC 9153 TOLHURST <i>Pte Hom pour sans pour mille Jds 3-3-60 Pas d'exemption</i> 9160/62	345	341-2 342	X	1700 1550	14900	14900 1700 1550	16N			14900 1700 1550	Cert 385 (21-4-59) Res 59/60
712019 1960 Voir Role Supp. See Supp. Roll	9160/62 LOT VERVILLE	345	341-2 342	X	1700 1550	14900	14900 1700 1550	16N			14900 1700 1550	Cert 385 (21-4-59) Res 59/60
	BARONE CONSTRUCTION INC 9153 TOLHURST <i>Pte Hom pour sans pour mille Jds 3-3-60 Pas d'exemption</i> 9170/72	345	343 344-1	X	1700 1450	14900	14900 1700 1450	16N			14900 1700 1450	Cert 385 (21-4-59) Res 59/60
712020 1960 Voir Role Supp. See Supp. Roll	9170/72 LOT VERVILLE	345	343 344-1	X	1700 1450	14900	14900 1700 1450	16N			14900 1700 1450	Cert 385 (21-4-59) Res 59/60
	BARONE CONSTRUCTION INC 9153 TOLHURST <i>Pte Hom pour sans pour mille Jds 3-3-60 Pas d'exemption</i> 9180/82	345	344-1 344-2 345-1	X	1700 1450	15300	15300 1700 1450	16N			15300 1700 1450	Cert 935 (9-11-59) Res 59/60
712021 1960 Voir Role Supp. See Supp. Roll	9180/82 LOT VERVILLE	345	344-1 344-2 345-1	X	1700 1450	15300	15300 1700 1450	16N			15300 1700 1450	Cert 935 (9-11-59) Res 59/60
	BARONE CONSTRUCTION INC 9153 TOLHURST <i>Pte Hom pour sans pour mille Jds 3-3-60 Pas d'exemption</i> 9190/92	345	345-1 345-2 346-1	X	1700 1450	15300	15300 1700 1450	16N			15300 1700 1450	Cert 1365 (1-3-60) Cert 937 (9-11-59) Res 59/60
712022 1960 Voir Role Supp. See Supp. Roll	9190/92 LOT VERVILLE	345	345-1 345-2 346-1	X	1700 1450	15300	15300 1700 1450	16N			15300 1700 1450	Cert 1365 (1-3-60) Cert 937 (9-11-59) Res 59/60
	BARONE CONSTRUCTION INC 9153 TOLHURST <i>Pte Hom pour sans pour mille Jds 3-3-60 Pas d'exemption</i> 9190/92	345	345-1 345-2 346-1	X	1700 1450	15300	15300 1700 1450	16N			15300 1700 1450	Cert 1365 (1-3-60) Cert 937 (9-11-59) Res 59/60
712023 1960 Voir Role Supp. See Supp. Roll	9190/92 LOT VERVILLE	345	345-1 345-2 346-1	X	1700 1450	15300	15300 1700 1450	16N			15300 1700 1450	Cert 1365 (1-3-60) Cert 937 (9-11-59) Res 59/60
	BARONE CONSTRUCTION INC 9153 TOLHURST <i>Pte Hom pour sans pour mille Jds 3-3-60 Pas d'exemption</i> 9190/92	345	345-1 345-2 346-1	X	1700 1450	15300	15300 1700 1450	16N			15300 1700 1450	Cert 1365 (1-3-60) Cert 937 (9-11-59) Res 59/60

712018

e

Antonio Giambattista
Domenico Giambattista
9152 Verille

712019

e

Volr Pol. Supp. 1961
Ser. Succ. Mol

Benigno Cardone
9168 Verille

712020

N

Nabia Abutilla
sœur de
Salomon Farah Lagrie
7044 Boul. St. Laurent

712021

e

Tristano Acciano
7180 Verille

VALUATION ROLL OF IMMOVABLE PROPERTIES FOR THE PERIOD COMMENCING MAY 1ST 1959

RUE - STREET

QUARTIER - WARD

ARRONDISSEMENT ÉLECTORAL DISTRICT

NO DE COMPTE ACCOUNT NO.	EMPLACEMENT DE L'IMMEUBLE LOCATION OF PROPERTY		CADASTRE SUBDIVISION PAR CE	ENTRETIEN DES TROTTOIRS POS. DE FRONT MAINTENANCE OF SIDEWALKS FEET FRONTAGE	VALEUR (DOLLARS SEULEMENT) - VALUE (DOLLARS ONLY)		VOIES-PUBLICS SIDEWALKS	CODE	VALEUR POUR LA TAXE SCOLAIRE VALUE FOR SCHOOL TAX	RÉSOLUTION NO CERTIFICAT NO CERTIFICATE
	NOM ET ADRESSE DU PROPRIÉTAIRE NAME AND ADDRESS OF OWNER				OCCUPATION ET AND DÉNOMINATION	TERRAIN LAND				
712024 Votr Role Supp. Sec Supp. Roll 1960	9200/02 LOT VERVILLE		345	346-2 347-1 347-2	1700 1450	14900	14900 1700 1450	16N	14900	Cut 386 (21-4-59) lms 5/1/60
	BARDNE CONSTRUCTION INC 9153 TOLHURST <i>Après avoir pour 3 ans pour mille fls 3-3-60 Par d'exemption 9206/08</i>									ANNÉE FISCALE 59-60 CERT. NO. 622 EFFECTIVE 3-3-60 17-5-60
712025 Votr Role Supp. Sec Supp. Roll 1960	LOT VERVILLE		345	347-2 348-1 348-2	1700 1450	14900	14900 1700 1450	16N	14900	Cut 387 (21-4-59) lms 5/1/60
	BARDNE CONSTRUCTION INC 9153 TOLHURST <i>Après avoir pour 3 ans pour mille fls 3-3-60 Par d'exemption 9212/14</i>									ANNÉE FISCALE 59-60 CERT. NO. 622 EFFECTIVE 3-3-60 17-5-60
712026 Votr Role Supp. Sec Supp. Roll 1960	LOT VERVILLE		345	348-2 349 350-1	1700 1500	14900	14900 1700 1500	16N	14900	Cut 388 (21-4-59) lms 5/1/60
	BARDNE CONSTRUCTION INC 9153 TOLHURST <i>Après avoir pour 3 ans pour mille fls 3-3-60 Par d'exemption 9218/20</i>									ANNÉE FISCALE 59-60 CERT. NO. 626 EFFECTIVE 3-3-60 17-5-60
712027 Votr Role Supp. Sec Supp. Roll 1960	LOT VERVILLE		345	550-1 350-2 351-1	1700 1450	14900	14900 1700 1450	16N	14900	Cut 389 (21-4-59) lms 5/1/60 Ccut 805 (1-10-59)
	BARDNE CONSTRUCTION INC 9153 TOLHURST <i>Après avoir pour 3 ans pour mille fls 3-3-60 Par d'exemption 9224/26</i>									ANNÉE FISCALE 59-60 CERT. NO. 628 EFFECTIVE 3-3-60 17-5-60
712028 Votr Role Supp. Sec Supp. Roll 1960	LOT VERVILLE		345	351-1 351-2 352-1	1700 1450	14900	14900 1700 1450	16N	14900	Cut 390 (21-4-59) lms 5/1/60
	BARDNE CONSTRUCTION INC 9153 TOLHURST <i>Après avoir pour 3 ans pour mille fls 3-3-60 Par d'exemption</i>									ANNÉE FISCALE 59-60 CERT. NO. 630 EFFECTIVE 3-3-60 17-5-60
712029	LOT VERVILLE		345	352-1 352-2	1450		1450	16N	1450	lms 5/1/60
	BARDNE CONSTRUCTION INC 9153 TOLHURST									

712024 E
Francisco Ricci
9300 Veriville

712025 O
Felice Bunt
9306 Veriville

712026 C
André Cacchiione
9213 Veriville

712027 X C
Leo Krumpholt
9220 Veriville

VALUATION ROLL OF IMMOVABLE PROPERTIES FOR THE PERIOD COMMENCING MAY 1ST 1959

RUE - STREET

QUARTIER - WARD

ARRONDISSEMENT ÉLECTORAL DISTRICT

NO DE COMPTE ACCOUNT NO.	EMPLACEMENT DE L'IMMEUBLE LOCATION OF PROPERTY		CADASTRE SUBDIVISION ST LAURENT	ENTRETIEN DES TROTTOIRS PDS. DE FRONT MAINTENANCE OF SIDEWALKS FEET FRONTAGE	VALEUR (DOLLARS SEULEMENT) - VALUE (DOLLARS ONLY)		VOIES PUBLIQUES SIDEWALKS	CODE	DÉSIGNATION	VALEUR POUR LA TAXE SCOLAIRE VALUE FOR SCHOOL TAX	RÉSOLUTION NO CERTIFICATE NO
	NOM ET ADRESSE DU PROPRIÉTAIRE NAME AND ADDRESS OF OWNER	OCCUPATION ET DÉNOMINATION AND DENOMINATION			TERRAIN LAND	BÂTIMENTS ET AUTRES ITEM BUILDINGS AND OTHER ITEMS					
712030 Voir Role Supp. See Supp. Roll 1960	9230/32 LOT VERVILLE	345	352-2 352-1 353-2		1700 1450	14900	14900 1700 1450	16	C	14900 1700 1450	Curt 391 (21-4-59) Ann 59/60
	BARONE CONSTRUCTION INC 9153 TOLHURST <i>Pte Hom pour 3 ans pour nullé Jds 3-3-60 Pas d'exemption 9240/42</i>										ANNÉE FISCALE 59-60 CERT. NO. 632 EFFECTIVE 3-3-60 17-5-60
712031 Voir Role Supp. See Supp. Roll 1960	9240/42 LOT VERVILLE	345	353-2 354-1 354-2		1700 1450	14900	14900 1700 1450	16	C	14900 1700 1450	Curt 392 (21-4-59) Ann 59/60
	BARONE CONSTRUCTION INC 9153 TOLHURST <i>Pte Hom pour 3 ans pour nullé Jds 3-3-60 Pas d'exemption 9250/52</i>										ANNÉE FISCALE 59-60 CERT. NO. 634 EFFECTIVE 3-3-60 17-5-60
712032 Voir Role Supp. See Supp. Roll 1960	9250/52 LOT VERVILLE	345	354-2 355 356-1		1700 1450	14900	14900 1700 1450	16	C	14900 1700 1450	Curt 393 (21-4-59) Ann 59/60
	BARONE CONSTRUCTION INC 9153 TOLHURST <i>Pte Hom pour 3 ans pour nullé Jds 3-3-60 Pas d'exemption 9260/62</i>										ANNÉE FISCALE 59-60 CERT. NO. 636 EFFECTIVE 3-3-60 17-5-60
712033 Voir Role Supp. See Supp. Roll 1960	9260/62 LOT VERVILLE	345	356-1 356-2 357-1		1750 1450	14850	14850 1750 1450	16	C	14850 1750 1450	Curt 394 (21-4-59) Ann 59/60
	BARONE CONSTRUCTION INC 9153 TOLHURST <i>Pte Hom pour 3 ans pour nullé Jds 3-3-60 Pas d'exemption 9266/68</i>										ANNÉE FISCALE 59-60 CERT. NO. 638 EFFECTIVE 3-3-60 17-5-60
712034 Voir Role Supp. See Supp. Roll 1960	9266/68 LOT VERVILLE	345	357-1 357-2 358-1		1700 2050	14900	14900 1700 2050	16	C	14900 1700 2050	Curt 395 (21-4-59) Ann 59/60
	BARONE CONSTRUCTION INC 9153 TOLHURST <i>Pte Hom pour 3 ans pour nullé Jds 3-3-60 Pas d'exemption 9272-74</i>										ANNÉE FISCALE 59-60 CERT. NO. 640 EFFECTIVE 3-3-60 17-5-60
712035 Voir Role Supp. See Supp. Roll 1960	9272-74 LOT VERVILLE Salvatore Giorgio 9272 Verville	345	358-2 359-2		1700 250	16800	16800 1700 250	12	C	16800 1700 250	Curt 373 (12-10-60) Ann 59/60
	NATHAN COHEN 190 BAGUOLO AVE MONTREAL P Q HYMAN ZALKIND 1053 MT ROYAL BLVD MONTREAL P Q <i>Pte Hom pour 3 ans pour nullé Jds 3-3-60 Pas d'exemption</i>	AGENT AGENT									ANNÉE FISCALE 59-60 CERT. NO. 642 EFFECTIVE 11-17-59 17-5-60
											ANNÉE FISCALE 59-60 CERT. NO. 642 EFFECTIVE 3-3-60 17-5-60

712030

c

Dominique Tremblay
11535 Verville

712031

c

Adamo G. Fosse
9240 Verville ^{Prochaine}

712032

c

Giovanni Foghi
9252 Verville ^{Latour}

712033

c

Amedeo Bossillo
9260 Verville ^{Latour}
Giuseppe Boldrassi
^{Latour}

712034

c

Frank Bergamo
9268 Verville ^{Prochaine}

VALUATION ROLL OF IMMOVABLE PROPERTIES FOR THE PERIOD COMMENCING MAY 1ST 1959

RUE - STREET

QUARTIER - WARD

ARRONDISSEMENT ÉLECTORAL DISTRICT

PAR DE ST LAURENT

235

NO DE COMPTE ACCOUNT NO.	EMPLACEMENT DE L'IMMEUBLE LOCATION OF PROPERTY		CADASTRE SUBDIVISION ST LAURENT	ENTRETIEN DES TROTTOIRS PDS. DE FRONT	VALEUR (DOLLARS SEULEMENT) - VALUE (DOLLARS ONLY)			VOIES-PASSAGES TROTTOIRS SIDEWALKS	CODE	DÉSIGNATION	VALEUR POUR LA TAXE SCOLAIRE VALUE FOR SCHOOL TAX	RÉSOLUTION NO CERTIFICAT NO CERTIFICATE
	NOM ET ADRESSE DU PROPRIÉTAIRE NAME AND ADDRESS OF OWNER	OCCUPATION ET AND DÉNOMINATION			MANTENANCE OF SIDEWALKS FEET FRONTAGE	TERRAIN LAND	BÂTIMENTS ET AUTRES ITEM BUILDINGS AND OTHER ITEMS					
712036 Votr Role Supp. See Supp. Roll 1960	9278-80 LOT VERVILLE Marcello D'Ambrosio 9280 Verville		345	R359-1 R360-2		1700 600 1450	14900 600 1450	12	C		14900 1700 600 1450	but 725 (13-10-60) Ann 1-5-59
	NATHAN COHEN 190 PAGNUEL AVENUE OUT HYMAN ZALKIND 1063 MT ROYAL BLVD OUT Pte Hom pour sans pour nulls f6d 3-3-60 Pas d'exemption 9284-86		AGENT AGENT									
712037 Votr Role Supp. See Supp. Roll 1960	LOT VERVILLE Jakob Felde 9284 Verville		345	R360-1 R361-2		1700 1450	14900	12	F		14900 1700 1450	but 725 (13-10-60) Ann 1-5-59
	NATHAN COHEN HYMAN ZALKIND 6700 COTE DES NEIGES ROAD Pte Hom pour nulls pour sans f6d 3-3-60 Pas d'exemption 9290-92		INVESTOR INVESTOR									
712038 Votr Role Supp. See Supp. Roll 1960	LOT VERVILLE Franco Montfiori, 9292 Verville Giuseppe Johnson, 9270 Verville		345	R361-1 R362-2		1650 1450	14900	12	C		14900 1650 1450	but 727 (13-10-60) Ann 1-5-59
	NATHAN COHEN HYMAN ZALKIND 6700 COTE DES NEIGES ROAD Pte Hom pour sans pour nulls f6d 3-3-60 Pas d'exemption		INVESTOR INVESTOR									
712039 Votr Role Supp. See Supp. Roll 1960	LOT VERVILLE		345	R362		1450 1500 1450		12	C		1450 1500 1450	
	NATHAN COHEN HYMAN ZALKIND 6700 COTE DES NEIGES ROAD		INVESTOR INVESTOR									
712040 Votr Role Supp. See Supp. Roll 1960	370-72 CHABANEL O. LOT VERVILLE Albert Lafreniere 370 Chabanel O.		345	R362-1 363	83	1600	18100 1600	11	C		18100 1600	but 789 (13-10-60) Ann 1-5-59
	NATHAN COHEN HYMAN ZALKIND 6700 COTE DES NEIGES ROAD Pte Hom pour sans pour nulls f6d 3-3-60 Pas d'exemption		INVESTOR INVESTOR									
	CHABANEL		A E 181									
	DE LOUVAIN											
	C N R RAILWAY		A E 152									
	DE PORT ROYAL											

VALUATION ROLL OF IMMOVABLE PROPERTIES FOR THE PERIOD COMMENCING MAY 1ST 1959

RUE - STREET

QUARTIER - WARD

ARRONDISSEMENT ÉLECTORAL DISTRICT

DAR DE ST LAURENT

152

NO DE COMPTE ACCOUNT NO.	EMPLACEMENT DE L'IMMEUBLE LOCATION OF PROPERTY	CADASTRE - SUBDIVISION		ENTRETIEN DES TROTTOIRS PDS. DE FRONT	VALEUR (DOLLARS SEULEMENT) -- VALUE (DOLLARS ONLY)				VOTES PAR SUFFRAGES SUFFRAGES	CODE	VOTE PAR SECTION	VALEUR POUR LA TAXE SCOLAIRE VALUE FOR SCHOOL TAX	RÉSOLUTION NO CERTIFICAT NO CERTIFICATE
	NOM ET ADRESSE DU PROPRIÉTAIRE NAME AND ADDRESS OF OWNER	OCCUPATION ET AND DÉNOMINATION	MANTENANCE OF SIDEWALKS FEET FRONTAGE	TERRAIN LAND	BÂTIMENTS ET AUTRES ITERS BUILDINGS AND OTHER ITEMS	VALEUR EXEMPTÉ EXEMPT VALUE	VALEUR IMPOSABLE TAXABLE VALUE						
712 107A	LOT VERVILLE ANGELO FAVRETTO 40 CHURCH HILL WESTMOUNT QUE	345 833	C		1450		1450		12C		1450		
712 108A	LOT VERVILLE ANGELO FAVRETTO 40 CHURCH HILL WESTMOUNT QUE	345 834	C		1350		1350		12C		1350		
712 109A	LOT VERVILLE ANGELO FAVRETTO 40 CHURCH HILL WESTMOUNT QUE	345 835	C		1350		1350		12C		1350		
712 110A	LOT VERVILLE ANGELO FAVRETTO 40 CHURCH HILL WESTMOUNT QUE	345 836	C		1350		1350		12C		1350		
712 111A <small>Volr Role Supp. Sec Supp. Roll 1960</small>	LOT VERVILLE DOMINIQUE VOICISANO 498 MOUNT PLEASANT	345 837	C		1350	3100	3100 1350		12C		3100 1350	Cent 354 (30.4.59)	
712 112A <small>Volr Role Supp. Sec Supp. Roll 1960</small>	LOT VERVILLE DOMINIQUE VOICISANO 498 MOUNT PLEASANT	345 838	C		1350		1350		12C		1350		
712 113A <small>Volr Role Supp. Sec Supp. Roll 1960</small>	LOT VERVILLE DOMINIQUE VOICISANO 498 MOUNT PLEASANT	345 839	C		1350		1350		12C		1350		

VALUATION ROLL OF IMMOVABLE PROPERTIES FOR THE PERIOD COMMENCING MAY 1ST 1959

RUE - STREET

QUARTIER - WARD
PAR DE ST LAURENT

ARRONDISSEMENT ELECTORAL DISTRICT
152

NO DE COMPTE ACCOUNT NO.	EMPLACEMENT DE L'IMMEUBLE LOCATION OF PROPERTY	CADASTRE - SUBDIVISION	ENTRETIEN DES TROTTOIRS POS. DE FRONT	VALEUR (DOLLARS SEULEMENT) - VALUE (DOLLARS ONLY)				VOIES PAVES SIDEWALKS	CODE	DENOMINATION	VALEUR POUR LA TAXE SCOLAIRE VALUE FOR SCHOOL TAX	RESOLUTION NO CERTIFICATE NO
	NOM ET ADRESSE DU PROPRIETAIRE NAME AND ADDRESS OF OWNER	OCCUPATION ET AND DENOMINATION	MAINTENANCE OF SIDEWALKS FEET FRONTAGE	TERRAIN LAND	BATIMENTS ET AUTRES ITEM BUILDINGS AND OTHER ITEMS	VALEUR EXEMPTÉ EXEMPT VALUE	VALEUR IMPOSABLE TAXABLE VALUE					
712114 Voir Role Supp. See Supp. Roll 1960	LOT VERVILLE DOMINIQUE VOICISAND 498 MOUNT PLEASANT	345 840				1350	1350		12C			
712115 Voir Role Supp. See Supp. Roll 1960	LOT VERVILLE DOMINIQUE VOICISAND 498 MOUNT PLEASANT	345 841				1350	1350		12C			
712116 Voir Role Supp. See Supp. Roll 1960	LOT VERVILLE DOMINIQUE VOICISAND 498 MOUNT PLEASANT	345 842				1350	1350		12C			
712117 Voir Role Supp. See Supp. Roll 1960	LOT VERVILLE DOMINIQUE VOICISAND 498 MOUNT PLEASANT	345 843				1350	1350		12C			
712118 Voir Role Supp. See Supp. Roll 1960	LOT VERVILLE DOMINIQUE VOICISAND 498 MOUNT PLEASANT	345 844				1350	1350		12C			
712119	LOT VERVILLE ANGELO FAVRETTO 40 CHURCH HILL WESTMOUNT P Q	345 845				1350	1350		12C			
712120	LOT VERVILLE ANGELO FAVRETTO 42 CHURCH HILL WESTMOUNT QUE	345 846				1350	1350		12C			

VALUATION ROLL OF IMMOVABLE PROPERTIES FOR THE PERIOD COMMENCING MAY 1ST 1959

RUE - STREET

QUARTIER - WARD

ARRONDISSEMENT ÉLECTORAL DISTRICT

PAR DE ST LAURENT

152

NO DE COMPTE ACCOUNT NO.	EMPLACEMENT DE L'IMMEUBLE LOCATION OF PROPERTY	CADASTRE - SUBDIVISION	ENTRETIEN DES TROTTOIRS POS. DE FRONT	VALEUR (DOLLARS SEULEMENT) - VALUE (DOLLARS ONLY)				VOIES PUBLIQUES STREETS	CODE	DÉNOMINATION	VALEUR POUR LA TAXE SCOLAIRE VALUE FOR SCHOOL TAX	RÉSOLUTION NO CERTIFICAT CERTIFICATE
	NOM ET ADRESSE DU PROPRIÉTAIRE NAME AND ADDRESS OF OWNER	OCCUPATION ET AND DÉNOMINATION	MAINTENANCE OF SIDEWALKS FEET, FRONTAGE	TERRAIN LAND	BÂTIMENTS ET AUTRES BUILDINGS AND OTHER ITEMS	VALEUR EXEMPTÉ EXEMPT VALUE	VALEUR IMPOSABLE TAXABLE VALUE					
712 121	LOT VERVILLE ANGELO FAVRETTO ROBERT E VOICISAND 929 PERREAULT LANE	345 847 ARCHITECT CIVIL ENGINEER	C	1350		1350		12C		1350		
712 122	LOT VERVILLE ANGELO FAVRETTO ROBERT E VOICISAND 929 PERREAULT LANE	345 848 ARCHITECT CIVIL ENGINEER	C	1350		1350		12C		1350		
712 123	LOT VERVILLE ANGELO FAVRETTO ROBERT E VOICISAND 929 PERREAULT LANE	345 849 ARCHITECT CIVIL ENG	C	1350		1350		12C		1350		
712 124	LOT VERVILLE ANGELO FAVRETTO ROBERT E VOICISAND 929 PERREAULT LANE	345 850 ARCHITECT CIVIL ENG	C	1350		1350		12C		1350		
712 125	LOT VERVILLE ANGELO FAVRETTO ROBERT E VOICISAND 929 PERREAULT LANE	345 851 ARCHITECT CIVIL ENG	C	1350		1350		12C		1350		
712 126	LOT VERVILLE MICHAEL HYRA 3904 COLONIAL	345 852 EMP CANADA PARKERS	C	1350		1350		12C		1350		
712 127	LOT VERVILLE MICHAEL HYRA 3904 COLONIAL	345 853 EMP CANADA PARKERS	C	1350		1350		12C		1350		

VALUATION ROLL OF IMMOVABLE PROPERTIES FOR THE PERIOD COMMENCING MAY 1ST 1959

RUE - STREET

QUARTIER - WARD
PAR CE ST LAURENT

ARRONDISSEMENT ÉLECTORAL DISTRICT
152

NO DE COMPTE ACCOUNT NO.	EMPLACEMENT DE L'IMMEUBLE LOCATION OF PROPERTY	CADASTRE - SUBDIVISION		ENTRETIEN DES TROTTOIRS POS. DE FRONT MAINTENANCE OF SIDEWALKS FEET FRONTAGE	VALEUR (DOLLARS SEULEMENT) - VALUE (DOLLARS ONLY)				VALEUR UNITE UNITS PER SIDEWALKS	CODE	DENOMINATION	VALEUR POUR LA TAXE SCOLAIRE VALUE FOR SCHOOL TAX	RESOLUTION NO CERTIFICAT NO CERTIFICATE
	NOM ET ADRESSE DU PROPRIETAIRE NAME AND ADDRESS OF OWNER	OCCUPATION ET AND DENOMINATION	TERRAIN LAND		BATIMENTS ET AUTRES ITEM BUILDINGS AND OTHER ITEMS	VALEUR EXEMPT EXEMPT VALUE	VALEUR IMPOSABLE TAXABLE VALUE	VALEUR UNITE UNITS PER SIDEWALKS					
7121284	LOT VERVILLE MICHAEL HYBA 3904 COLONIAL	345 854	C		1350				1350	12C		1350	
7121285	LOT VERVILLE JEANNE BRUNET 8055 S DE B DE IRENEE LEMIEUX 10819 PELOQUIN	345 855	C		1350				1350	12C		1350	
712130	LOT VERVILLE JEANNE BRUNET 8055 S DE B DE IRENEE LEMIEUX 10819 PELOQUIN	345 856	C		1350				1350	12C		1350	
712131	LOT VERVILLE JOHN LYDEN 10503 TOLHURST	345 857	D		1350				1350	12P		1350	
7121324	LOT VERVILLE JOHN LYDEN 10503 TOLHURST	345 858	D		1350				1350	12P		1350	
712133	9880 LOT VERVILLE <i>Antonia Archambault + Cie Ltée</i> 8954 St Laurent JEANNE BRUNET 8055 S DE B DE IRENEE LEMIEUX 10819 PELOQUIN	345 859	C		2700 4250	19300			19300 2700 4250	12C		19300 2700 1350	<i>Res 1064 (8-1-68)</i> <i>Res 1-12-59</i>
712134	LOT VERVILLE JEANNE BRUNET 8055 S DE B DE IRENEE LEMIEUX 10819 PELOQUIN	345 860	C		1350				1350	12C		1350	

VALUATION ROLL OF IMMOVABLE PROPERTIES FOR THE PERIOD COMMENCING MAY 1ST 1959

RUE - STREET

QUARTIER - WARD
SAR. DE ST LAURENT

ARRONDISSEMENT - ELECTORAL DISTRICT
112

NO DE COMPTE ACCOUNT NO.	EMPLACEMENT DE L'IMMEUBLE LOCATION OF PROPERTY	CADASTRE - SUBDIVISION	ENTRETIEN DES TROTTOIRS PDS. DE FRONT	VALEUR (DOLLARS SEULEMENT) - VALUE (DOLLARS ONLY)				VOIES FRONTIÈRES SIDEWALKS	CODE	DÉNOMINATION	VALEUR POUR LA TAXE SCOLAIRE VALUE FOR SCHOOL TAX	RÉSOLUTION NO CERTIFICAT NO CERTIFICATE
	NOM ET ADRESSE DU PROPRIÉTAIRE NAME AND ADDRESS OF OWNER	OCCUPATION ET AND DÉNOMINATION	MAINTENANCE OF SIDEWALKS FEET FRONTAGE	TERRAIN LAND	BÂTIMENTS ET AUTRES ITEM BUILDINGS AND OTHER ITEMS	VALEUR EXEMPTÉ EXEMPT VALUE	VALEUR IMPOSABLE TAXABLE VALUE					
712135	LOT VERVILLE 370-380 SAUVÉ OUEST ANTONIO ARCHAMBAULZ ET CIE LTEE 8954 ST LAURENT	345 861 862 863 864	N	4700 1350	46400	51100 1350	16N	51100 1350	but 1130-1131 (20-1-67) du 1-11-59			
712136	LOT VERVILLE ANTONIO ARCHAMBAULT ET CIE LTEE 8954 ST LAURENT	345 862	N	1350		1350	16N	1350				
712137	LOT VERVILLE ANTONIO ARCHAMBAULT ET CIE LTEE 8954 ST LAURENT	345 863 864	N	2000		2000	16N	2000				
712139	LOT VERVILLE RAYMOND TAILLEFER 2776 CH COTE STE CATHERINE	345 1000	C 113	1600		1600	11C	1600				
712140	LOT VERVILLE RAYMOND TAILLEFER 2776 CH COTE STE CATHERINE	345 1001	C 25	1450		1450	11C	1450				
712141	9930/32 VERVILLE MARIEN BEAUDDIN 9930 VERVILLE	345 1002 1003	C 50	2900	12400	15300	11C	15300				

Groupés avec # 712135

VALUATION ROLL OF IMMOVABLE PROPERTIES FOR THE PERIOD COMMENCING MAY 1ST 1959

RUE--STREET

QUARTIER--WARD

ARRONDISSEMENT ÉLECTORAL DISTRICT

PAR DE ST LAURENT

152

NO DE COMPTE ACCOUNT NO.	EMPLACEMENT DE L'IMMEUBLE LOCATION OF PROPERTY	CADASTRE - SUBDIVISION		ENTRETIEN DES TROTTOIRS PDS. DE FRONT	VALEUR (DOLLARS SEULEMENT) - VALUE (DOLLARS ONLY)				VOIES PUBLIQUES PROPRIÉTÉ SUBDIVISIONS	CODE	DÉNOMINATION	VALEUR POUR LA TAXE SCOLAIRE VALUE FOR SCHOOL TAX	RÉSOLUTION NO CERTIFICATE NO
	NOM ET ADRESSE DU PROPRIÉTAIRE NAME AND ADDRESS OF OWNER	OCCUPATION ET AND DÉNOMINATION	MANTENANCE OF SIDEWALKS FEET FRONTAGE	TERRAIN LAND	BÂTIMENTS ET AUTRES ITEM BUILDINGS AND OTHER ITEMS	VALEUR EXEMPTÉ EXEMPT VALUE	VALEUR IMPOSABLE TAXABLE VALUE						
712143	9940/42 VERVILLE	345 1004 1005											
	JOSEPH MASI 9940 VERVILLE	INSTITUTEUR	C	50	2900	12400		15300		11C		15300	
712145	9950 VERVILLE	345 1006 1007											
	ALDO BERNARDI 9950 VERVILLE	INGENIEUR	C	50	2900	11800 2800		14700 11700		11C		14700 11700	Act 977 24-11-59
712147	9950 VERVILLE	345 1008 1009											
	DOMINICO TRINCI 9950 VERVILLE	BRICKLAYER	C	50	2900	9100		12000		11C		12000	
712149	9980/82 VERVILLE	345 1010 1011											
	JOSEPH LEOPOLD NORUAND 9980 VERVILLE	ING MARIN	C	50	2900	15600		18500		11C		18500	
712151	9990/92 VERVILLE	345 1012 1013											
	JOSEPH GUY BELLIVEAU 9990 VERVILLE	COMPTABLE VERIFICATEUR	C	50	2900	12700		15600		11C		15600	
712153	10020/22 VERVILLE	345 1014 1015											
	YVES LEBLANC 10020 VERVILLE	OFFICIER DE MARINE	C	46	2650	12750		15400		11C		15400	

VALUATION ROLL OF IMMOVABLE PROPERTIES FOR THE PERIOD COMMENCING MAY 1ST 1959

RUE--STREET

QUARTIER--WARD

ARRONDISSEMENT ÉLECTORAL DISTRICT

PAR DE ST. LAURENT

152

NO DE COMPTE ACCOUNT NO.	EMPLACEMENT DE L'IMMEUBLE LOCATION OF PROPERTY	CADASTRE - SUBDIVISION	ENTRETIEN DES TROTTOIRS PDS. DE FRONT	VALEUR (DOLLARS SEULEMENT) -- VALUE (DOLLARS ONLY)				TOUTES STRUCTURES TROTTOIRS SUSPENSURES	CODE	VALEUR POUR LA TAXE SCOLAIRE VALUE FOR SCHOOL TAX	RÉSOLUTION NO CERTIFICAT NO CERTIFICATE
	NOM ET ADRESSE DU PROPRIÉTAIRE NAME AND ADDRESS OF OWNER	OCCUPATION ET AND DÉNOMINATION	MAINTENANCE OF SIDEWALKS FEET FRONTAGE	TERRAIN LAND	BÂTIMENTS ET AUTRES ITEM BUILDINGS AND OTHER ITEMS	VALEUR EXEMPTÉ EXEMPT VALUE	VALEUR IMPOSABLE TAXABLE VALUE				
712155J	10030/32 VERVILLE	345 P1015 1016 P1017									
	JEAN PAUL DESROCHERS 10032 VERVILLE	REPRESENTANT	C 46	2650	12750		15400	11C	15400		
712157L	10040/42 VERVILLE	345 P1017 1018 P1019									
	ALINE FOURNIER EPSE S DE S DE NAPOLEON MAHER 10040 VERVILLE		C 46	2650	12750		15400	11C	15400		
712159V	10050/52 VERVILLE	345 P1019 1020 P1021									
	JACQUES G PAINVILLE 10050 VERVILLE	COMPTABLE A	C 46	2650	12750		15400	11C	15400		
712161V	10070/72 VERVILLE	345 P1021 1022 P1023									
	PAUL EMILE TOUCHETTE 10070 VERVILLE	TAILLEUR	C 46	2650	12750		15400	11C	15400		
712163V	10080/82 VERVILLE	345 P1023 1024									
	JEAN GUY TOUCHETTE 10080 VERVILLE	MENUISIER	C 48	2600	12800 14300		15400 16900	11C	15400 16900	Cell 1345-310 (17-2-60)	

Voir Role Supp. 1961
See Supp. Roll

VALUATION ROLL OF IMMOVABLE PROPERTIES FOR THE PERIOD COMMENCING MAY 1ST 1959

RUE - STREET

QUARTIER - WARD

ARRONDISSEMENT ÉLECTORAL DISTRICT

PAR DE ST LAURENT

152

NO DE COMPTE ACCOUNT NO.	EMPLACEMENT DE L'IMMEUBLE LOCATION OF PROPERTY	CADASTRE - SUBDIVISION		ENTRETIEN DES TROTTOIRS POS. DE FRONT	VALEUR (DOLLARS SEULEMENT) - VALUE (DOLLARS ONLY)				VOIES HAUTES VOIES BASSES SIDEWALKS	CODE	DÉNOMINATION	VALEUR POUR LA TAXE SCOLAIRE VALUE FOR SCHOOL TAX	RÉSOLUTION NO CERTIFICAT NO
	NOM ET ADRESSE DU PROPRIÉTAIRE NAME AND ADDRESS OF OWNER	OCCUPATION ET DÉNOMINATION	MANTENANCE OF SIDEWALKS FEET FRONTAGE	TERRAIN LAND	BÂTIMENTS ET AUTRES ITEMS BUILDINGS AND OTHER ITEMS	VALEUR EXEMPTÉ EXEMPT VALUE	VALEUR IMPOSABLE TAXABLE VALUE						
712164	LOT VERVILLE COMMISSION HYDRO ELECTRIQUE DE QUEBEC 107 CRAIG OUEST	345 1025		E 25	1450		1450	X		94E	1450		
712165	LOT VERVILLE COMMISSION HYDROELECTRIQUE DE QUEBEC (HYDRO QUEBEC) 107 CRAIG OUEST	345 1026		E 25	1450		1450	X		94E	1450		
712166	10100-02 LOT VERVILLE JEAN COTE 10100 VERVILLE	345 1027 1028		C 50	2900	13400		16300		11C	16300		
712168	LOT VERVILLE HENRY BECKER SR HENRY BECKER JR 10140 VERVILLE CAD 275 TRAVERSEZ (COTE EST) CAD 275	345 1029		J	700			700		12C	700		
712169	SAULT AU RECOLLET 10125/27 VERVILLE PAR DE ST LAURENT HERVE LAROSE 10125 VERVILLE	345 1060 1059 1058		C 83	2550	12750		15300		11C	15300		

VALUATION ROLL OF IMMOVABLE PROPERTIES FOR THE PERIOD COMMENCING MAY 1ST 1959

RUE - STREET

QUARTIER - WARD

ARRONDISSEMENT ÉLECTORAL DISTRICT

PAR CE ST LAURENT

152

NO DE COMPTE ACCOUNT NO.	EMPLACEMENT DE L'IMMEUBLE LOCATION OF PROPERTY	CADASTRE - SUBDIVISION		ENTRETIEN DES TROTTOIRS PDS. DE FRONT	VALEUR (DOLLARS SEULEMENT) - VALUE (DOLLARS ONLY)			VOIES SÉPARÉES SÉPARATE SIDEWALKS	CODE	DÉSIGNATION	VALEUR POUR LA TAXE SCOLAIRE VALUE FOR SCHOOL TAX	RÉSOLUTION NO CERTIFICATE NO
	NOM ET ADRESSE DU PROPRIÉTAIRE NAME AND ADDRESS OF OWNER	OCCUPATION ET DÉNOMINATION	MANTENANCE OF SIDEWALKS FEET FRONTAGE	TERRAIN LAND	BÂTIMENTS ET AUTRES BÂTIMENTS AND OTHER ITEMS	VALEUR EXEMPTÉ EXEMPT VALUE	VALEUR IMPOSABLE TAXABLE VALUE					
712 171	LOT VERVILLE COMMISSION HYDROÉLECTRIQUE DE QUEBEC HYDRO QUEBEC 107 CRAIG OUEST	345 1057	E	25	1450		1450		94E		1450	
712 172	LOT VERVILLE COMMISSION HYDRO ELECTRIQUE DE QUEBEC 107 CRAIG OUEST	345 1056	E	25	1450		1450		94E		1450	
712 173 <i>Voir Role Supp. See Supp. Roll 1961</i>	10085/87 VERVILLE REAL CONSEIL 10085 VERVILLE ATT BANQUE D'EPARGNE DE LA CITE ET DU DISTRICT DE MONTREAL 262 ST JACQUES OUEST	345 1055 1054	C	50	2900	12700		15600	11C		15600	
712 175	10075/77 VERVILLE RENE PARENT 10075 VERVILLE	345 1053 1052	C	50	2900	12300		15200	11C		15200	
712 177 <i>Voir Role Supp. See Supp. Roll 1961</i>	10055 VERVILLE PIERRE PAUL PAGUIN 171 EST DE CASTELNEAU	345 1051 1050	C	50	2900	9800		11700	11C		11700	
712 179	10045 VERVILLE GEORGES HANSQUINE 10045 VERVILLE	345 1049 1048	C	50	2900	9200		12100	11C		12100	

VALUATION ROLL OF IMMOVABLE PROPERTIES FOR THE PERIOD COMMENCING MAY 1ST 1959

RUE STREET

QUARTIER - WARD

ARRONDISSEMENT ÉLECTORAL DISTRICT

CAR DE ST LAURENT

152

NO DE COMPTE ACCOUNT NO.	EMPLACEMENT DE L'IMMEUBLE LOCATION OF PROPERTY	CADASTRE - SUBDIVISION	ENTRETIEN DES TROTTOIRS POS. DE FRONT	VALEUR (DOLLARS SEULEMENT) - VALUE (DOLLARS ONLY)				VOIES TROTTOIRS SIDEWALKS	CODE	DÉNOMINATION	VALEUR POUR LA TAXE SCOLAIRE VALUE FOR SCHOOL TAX	RÉSOLUTION NO CERTIFICATE NO
	NOM ET ADRESSE DU PROPRIÉTAIRE NAME AND ADDRESS OF OWNER	OCCUPATION ET AND DÉNOMINATION	MANTENANCE OF SIDEWALKS FEET FRONTAGE	TERRAIN LAND	BÂTIMENTS ET AUTRES ITEM BUILDINGS AND OTHER ITEMS	VALEUR EXEMPTÉ EXEMPT VALUE	VALEUR IMPOSABLE TAXABLE VALUE					
7121P1 Votr Role Supp. See Supp. Roll 1960	LOT VERVILLE 10039-35 PAUL DVORSKY 10035 VERVILLE	345 1047 1046-2										
			355	2050	16450		16450 2050	11C		16450 2050	cert 128 (23-3-59)	
7121P2 Votr Role Supp. See Supp. Roll 1960	10027-35 LOT VERVILLE ADELARD DAGUIN 10027 VERVILLE	345 1046-1 P1045-2										
			29	1650	15250		15250 1650	11C		15250 1650	cert 129 (23-3-59)	
7121P4 Votr Role Supp. See Supp. Roll 1960	10019-15 LOT VERVILLE CONRAD LANTHIER 10019 VERVILLE	345 P1045-2 1045-1 1044										
			364	2100	17100		17100 2100	11C		17100 2100	cert 130 (23-3-59)	
7121P5 Votr Role Supp. See Supp. Roll 1960	1007-05 LOT VERVILLE JOHN BEGIN 2175 NICOLAS PERREAULT	345 1043										
			25	1450	14450		14450 1450	11C		14450 1450	cert 131 (23-3-59)	
7121P6 Votr Role Supp. See Supp. Roll 1960 Votr Role Supp. See Supp. Roll 1961	9997-95 LOT VERVILLE CATERINA DE NOTARIS WIFE S WAS TO P OF ANDREA MANOCCHIO 10260 VERVILLE	345 1042										
			25	1450	13850		13850 1450	11C		13850 1450	cert 132 (23-3-59) Cert 487 (8-5-59) Cert 548 (4-6-59)	
7121P7 Votr Role Supp. See Supp. Roll 1960	9987-85 LOT VERVILLE ROMEO JOA GRANIGNA 0067 VERVILLE	345 1041										
			25	1450	13850		13850 1450	11C		13850 1450	cert 133 (23-3-59)	

VALUATION ROLL OF IMMOVABLE PROPERTIES FOR THE PERIOD COMMENCING MAY 1ST 1959

RUE - STREET

QUARTIER - WARD

ARRONDISSEMENT ÉLECTORAL DISTRICT

SAR DE ST LAURENT

152

NO DE COMPTE ACCOUNT NO.	EMPLACEMENT DE L'IMMEUBLE LOCATION OF PROPERTY	CADASTRE - SUBDIVISION	ENTRETIEN DES TROTTOIRS PDS. DE FRONT	VALEUR (DOLLARS SEULEMENT) - VALUE (DOLLARS ONLY)				MOTEL-NUIS SPECIAL SITUATION	CODE	DÉSIGNATION	VALEUR POUR LA TAXE SCOLAIRE VALUE FOR SCHOOL TAX	RÉSOLUTION NO CERTIFICATE NO
	NOM ET ADRESSE DU PROPRIÉTAIRE NAME AND ADDRESS OF OWNER		OCCUPATION ET AND DÉNOMINATION	MAINTENANCE OF SIDEWALKS FEET FRONTAGE	TERRAIN LAND	BÂTIMENTS ET AUTRES ITEM BUILDINGS AND OTHER ITEMS	VALEUR EXEMPTÉ EXEMPT VALUE					
712188 Voir Note Supp. See Supp. Roll 1960	LOT VERVILLE 9977-75 TELESOPHORE GOUIN 9975 VERVILLE 9965/67	345 1040	C 25	1450	13850		13850 1450		11C		13850 1450	cert 134 (23-3-59)
712189 Voir Note Supp. See Supp. Roll 1960	LOT VERVILLE GASTON ROBERT 1272 AMHERST	345 1039	C 25	1450	14850		14850 1450		11C		14850 1450	cert 135 (23-3-59)
712190 Voir Note Supp. See Supp. Roll 1960	9957/55 VERVILLE GEORGE E SHEPHERD 221 CARLYLE VILLE MONT ROYAL QUEBEC	345 1038 P1037	F 37.5	2200	13100		15300		11F		15300	
712192	9947/45 VERVILLE RICHARD DUGAS 10744 AVE DE LORIMOND	345 P1037 1036	C 37.5	2200	13100		15300		11C		15300	
712193	9937/35 VERVILLE BERNARD GREGOIRE 497 FLEURY OUEST	345 1035 P1034	C 37.5	2200	13100		15300		11C		15300	
712195	9927/25 VERVILLE GASTON DE LAMIRANCE 9925 VERVILLE SAUVE	345 P1034 1033	C 37.5	2200	13100		15300		11C		15300	

VALUATION ROLL OF IMMOVABLE PROPERTIES FOR THE PERIOD COMMENCING MAY 1ST 1959

RUE - STREET

QUARTIER - WARD

ARRONDISSEMENT ÉLECTORAL DISTRICT

PAR CE ST LAURENT

152

NO DE COMPTE ACCOUNT NO.	EMPLACEMENT DE L'IMMEUBLE LOCATION OF PROPERTY	CADASTRE - SUBDIVISION		ENTRETIEN DES TROTTOIRS POS. DE FRONT	VALEUR (DOLLARS SEULEMENT) - VALUE (DOLLARS ONLY)				VALEUR VALEUR TROTTOIRS SIDEWALKS	CODE	DÉNOMINATION	VALEUR POUR LA TAXE SCOLAIRE VALUE FOR SCHOOL TAX	RÉSOLUTION NO CERTIFICAT CERTIFICATE NO
	NOM ET ADRESSE DU PROPRIÉTAIRE NAME AND ADDRESS OF OWNER	OCCUPATION ET DÉNOMINATION	MANTENANCE OF SIDEWALKS FEET FRONTAGE	TERRAIN LAND	BÂTIMENTS ET AUTRES ITEM BUILDINGS AND OTHER ITEMS	VALEUR EXEMPTÉ EXEMPT VALUE	VALEUR IMPOSABLE TAXABLE VALUE						
712199 Voir Role Supp. See Supp. Roll 1960 Voir Role Supp. See Supp. Roll 1961	LOT VERVILLE MARIO SPINO 10300 GRANDE ALLEE	345 897 ENGINEER	C		2050		2050		120		2050		
712200 Voir Role Supp. See Supp. Roll 1961	LOT VERVILLE MARIO SPINO 10300 GRANDE ALLEE	345 895 ENGINEER	C		1350		1350		120		1350		
712201 Voir Role Supp. See Supp. Roll 1961	LOT VERVILLE MARIO SPINO 10300 GRANDE ALLEE	345 894 ENGINEER	C		1350		1350		120		1350		
712202 Voir Role Supp. See Supp. Roll 1961	LOT VERVILLE MARIO SPINO 10300 GRANDE ALLEE	345 893 ENGINEER	C		1350		1350		120		1350		
712203 Voir Role Supp. See Supp. Roll 1961	LOT VERVILLE MARIO SPINO 10300 GRANDE ALLEE	345 892 ENGINEER	C		1350		1350		120		1350		
712204 Voir Role Supp. See Supp. Roll 1961	LOT VERVILLE MARIO SPINO 10300 GRANDE ALLEE	345 891 ENGINEER	C		1350		1350		120		1350		
712205 Voir Role Supp. See Supp. Roll 1961	LOT VERVILLE MARIO SPINO 10300 GRANDE ALLEE	345 890 ENGINEER	C		1350		1350		120		1350		

VALUATION ROLL OF IMMOVABLE PROPERTIES FOR THE PERIOD COMMENCING MAY 1ST 1959

RUE-STREET

QUARTIER-WARD

ARRONDISSEMENT ÉLECTORAL DISTRICT

CAR DE ST LAURENT

152

NO DE COMPTE ACCOUNT NO.	EMPLACEMENT DE L'IMMEUBLE LOCATION OF PROPERTY		CADASTRE - SUBDIVISION		ENTRETIEN DES TROTTOIRS POS. DE FRONT MAINTENANCE OF SIDEWALKS FEET FRONTAGE	VALEUR (DOLLARS SEULEMENT) - VALUE (DOLLARS ONLY)				VALEUR POUR LA TAXE SCOLAIRE VALUE FOR SCHOOL TAX	RÉSOLUTION NO CERTIFICATE NO	
	NOM ET ADRESSE DU PROPRIÉTAIRE NAME AND ADDRESS OF OWNER		OCCUPATION ET AND DÉNOMINATION			TERRAIN LAND	BÂTIMENTS ET AUTRES ITEM BUILDINGS AND OTHER ITEMS	VALEUR EXEMPTÉ EXEMPT VALUE	VALEUR IMPOSABLE TAXABLE VALUE			
712206 Voir Role Supp. See Supp. Roll 1960 Voir Role Supp. See Supp. Roll 1961	9827 25 LOT VERVILLE <i>Leiser Greenberg</i> <i>Joseph Melançon</i> STANIS TRUDEL 8855 S DE E DE HECTOR COLPRON 841 WILDER		345	889			1350	90 950	90 950 1250	1250	1250	Resol 1122 (20-61) Dup 2-60
712207 Voir Role Supp. See Supp. Roll 1960 Voir Role Supp. See Supp. Roll 1961	LOT VERVILLE STANIS TRUDEL 8855 S DE E DE HECTOR COLPRON 841 WILDER		345	888			1350		1350	1250	1250	
712208 Voir Role Supp. See Supp. Roll 1960 Voir Role Supp. See Supp. Roll 1961	LOT VERVILLE MARIO MARFOGLIA GIOVANNI / JOHNNY / MARFOGLIA ANTONIO MARFOGLIA 10160 WAVERLY		345	887			1350		1350	1250	1250	
712209 Voir Role Supp. See Supp. Roll 1960 Voir Role Supp. See Supp. Roll 1961	LOT VERVILLE ANTONIO MARFOGLIA MARIO MARFOGLIA GIOVANNI / JOHNNY / MARFOGLIA 10160 WAVERLY		345	886			1350		1350	1250	1250	
712210 Voir Role Supp. See Supp. Roll 1960 Voir Role Supp. See Supp. Roll 1961	LOT VERVILLE ANTONIO MARFOGLIA MARIO MARFOGLIA GIOVANNI / JOHNNY / MARFOGLIA 10160 WAVERLY		345	885			1350		1350	1250	1250	
712211 Voir Role Supp. See Supp. Roll 1960 Voir Role Supp. See Supp. Roll 1961	LOT VERVILLE MARIO MARFOGLIA GIOVANNI / JOHNNY / MARFOGLIA ANTONIO MARFOGLIA 10160 WAVERLY		345	884			1350		1350	1250	1250	

VALUATION ROLL OF IMMOVABLE PROPERTIES FOR THE PERIOD COMMENCING MAY 1ST 1959

RUE - STREET

QUARTIER - WARD

ARRONDISSEMENT ÉLECTORAL DISTRICT

PAR DE ST LAURENT

152

NO DE COMPTE ACCOUNT NO.	EMPLACEMENT DE L'IMMEUBLE LOCATION OF PROPERTY	CADASTRE - SUBDIVISION	ENTRETIEN DES TROTTOIRS PUS. DE FRONT	VALEUR (DOLLARS SEULEMENT) - VALUE (DOLLARS ONLY)				VOIES TROTTOIRS SIDEWALKS	CODE	DÉNOMINATION	VALEUR POUR LA TAXE SCOLAIRE VALUE FOR SCHOOL TAX	RÉSOLUTION NO CERTIFICAT CERTIFICATE NO
	NOM ET ADRESSE DU PROPRIÉTAIRE NAME AND ADDRESS OF OWNER	OCCUPATION ET DÉNOMINATION	MANTENANCE OF SIDEWALKS FEET FRONTAGE	TERRAIN LAND	BÂTIMENTS ET AUTRES ITERS BUILDINGS AND OTHER ITEMS	VALEUR EXEMPTÉ EXEMPT VALUE	VALEUR IMPOSABLE TAXABLE VALUE					
712212	LOT VERVILLE SUCC BARNETT WEINSTEIN C/O MITCHELL WEINSTEIN BELMORE WEINSTEIN EXECUTORS AND TRUSTEES 595 BLOOMFIELD AVE APT 12	345 883		1350			1350	12		1350		
712213	LOT VERVILLE WILLIE GOLDBERG HARRY MAZEP 400 DUFFERIN RD	345 882		1350			1350	12		1350		
712214	LOT VERVILLE WILLIE GOLDBERG HARRY MAZEP 400 DUFFERIN RD	345 881		1350			1350	12		1350		
712215	LOT VERVILLE MARIO VOICISANO 498 MOUNT PLEASANT WESTMOUNT P Q	345 880		1350			1350	12		1350		
712216	LOT VERVILLE DOMINIQUE VOICISANO 498 MOUNT PLEASANT	345 879		1350	2600		2600 1350	12		2600 1350	Cell 3.55 (20-4-59)	
712217	LOT VERVILLE DOMINIQUE VOICISANO 498 MOUNT PLEASANT	345 878		1350			1350	12		1350		
712218	LOT VERVILLE DOMINIQUE VOICISANO 498 MOUNT PLEASANT	345 877		1350			1350	12		1350		

VALUATION ROLL OF IMMOVABLE PROPERTIES FOR THE PERIOD COMMENCING MAY 1ST 1959

RUE - STREET

QUARTIER - WARD

ARRONDISSEMENT ÉLECTORAL DISTRICT

PAR DE ST LAURENT

152

NO DE COMPTE ACCOUNT NO.	EMPLACEMENT DE L'IMMEUBLE LOCATION OF PROPERTY	CADASTRE - SUBDIVISION		ENTRETIEN DES TROTTOIRS POS. DE FRONT	VALEUR (DOLLARS SEULEMENT) VALUE (DOLLARS ONLY)		VALEUR EXEMPTÉ EXEMPT VALUE	VALEUR IMPOSABLE TAXABLE VALUE	TERRAIN LAND	BÂTIMENTS ET AUTRES ÎM BUILDINGS AND OTHER ITEMS	VALEUR POUR LA TAXE SCOLAIRE VALUE FOR SCHOOL TAX	RÉSOLUTION NO CERTIFICATE NO
	NOM ET ADRESSE DU PROPRIÉTAIRE NAME AND ADDRESS OF OWNER	OCCUPATION ET DÉNOMINATION AND DENOMINATION	MANTENANCE OF SIDEWALKS FEET FRONTAGE	TERRAIN LAND	BÂTIMENTS ET AUTRES ÎM BUILDINGS AND OTHER ITEMS	VALEUR EXEMPTÉ EXEMPT VALUE						
712219 Voir Role Supp. See Supp. Roll 1960	LOT VERVILLE DOMINIQUE VOICISANO 498 MOUNT PLEASANT	345 876 RETIRED	C		1350		1350	120			1350	
712220 Voir Role Supp. See Supp. Roll 1960	LOT VERVILLE DOMINIQUE VOICISANO 498 MOUNT PLEASANT	345 875 RETIRED	C		1350		1350	120			1350	
712221 Voir Role Supp. See Supp. Roll 1960	LOT VERVILLE DOMINIQUE VOICISANO 498 MOUNT PLEASANT	345 874 RETIRED	C		1350		1350	120			1350	
712222 Voir Role Supp. See Supp. Roll 1960	LOT VERVILLE DOMINIQUE VOICISANO 498 MOUNT PLEASANT	345 873 RETIRED	C		1350		1350	120			1350	
712223 Voir Role Supp. See Supp. Roll 1960	LOT VERVILLE DOMINIQUE VOICISANO 498 MOUNT PLEASANT	345 872 RETIRED	C		1350		1350	120			1350	
712224 Voir Role Supp. See Supp. Roll 1960	LOT VERVILLE DOMINIQUE VOICISANO 498 MOUNT PLEASANT	345 871 RETIRED	C		1350		1350	120			1350	
712225 Voir Role Supp. See Supp. Roll 1960	LOT VERVILLE DOMINIQUE VOICISANO 498 MOUNT PLEASANT	345 870 RETIRED	C		1350		1350	120			1350	
712226	LOT VERVILLE ANGELO FAVRETTO 48 CHURCHILL AVE WESTMOUNT P Q	345 869 ENGINEER	C		1350		1350	120			1350	

VALUATION ROLL OF IMMOVABLE PROPERTIES FOR THE PERIOD COMMENCING MAY 1ST 1959

RUE - STREET

QUARTIER - WARD

ARRONDISSEMENT ÉLECTORAL DISTRICT

PAR DE ST LAURENT

152

NO DE COMPTE ACCOUNT NO.	EMPLACEMENT DE L'IMMEUBLE LOCATION OF PROPERTY	CADASTRE - SUBDIVISION	ENTRETIEN DES TROTTOIRS PDS. DE FRONT	VALEUR (DOLLARS SEULEMENT) VALUE (DOLLARS ONLY)				VOLUME PROFONDEUR SUBDIVISION	CODE	VALEUR POUR LA TAXE SCOLAIRE VALUE FOR SCHOOL TAX	RÉSOLUTION NO CERTIFICATE NO
	NOM ET ADRESSE DU PROPRIÉTAIRE NAME AND ADDRESS OF OWNER	OCCUPATION ET DÉNOMINATION	MAINTIENANCE OF SIDEWALKS FEET FRONTAGE	TERRAIN LAND	BÂTIMENTS ET AUTRES BUILDINGS AND OTHER ITEMS	VALEUR EXEMPTÉ EXEMPT VALUE	VALEUR IMPOSABLE TAXABLE VALUE				
712227	LOT VERVILLE ANGELO FAVRETTO 48 CHURCHILL AVE WESTMOUNT P Q	345 862		1350			1350	120	1350		
712228	LOT VERVILLE DOMINIQUE VOICISAND 498 MOUNT PLEASANT	345 867		1250			1350	120	1350		
712229 Voir Role Supp. Sec Supp. Roll 1960	LOT VERVILLE DOMINIQUE VOICISAND 498 MOUNT PLEASANT DE PORT ROYAL C N R TRACKS DE LOUVAIN CHASANEL	345 866		1500			1500	120	1500		
712295 Voir Role Supp. Sec Supp. Roll 1961	344-50 LOT VERVILLE <i>Berone Construction Inc</i> <i>200 Chasanel St.</i> ABRAHAM BERLING 705 STUART AVE	345 396	83	1600	28400		28400 1600	11	28400 1600	Sept 31st (1960-61) Dec 1-2-61	
712296 Voir Role Supp. Sec Supp. Roll 1961	9289-87 LOT VERVILLE <i>Berone Const. Inc</i> ABRAHAM BERLING 705 STUART AVE	345 395		1450	14750		14750 1450	12	14750 1450	Cent 462 (30.3.62) Dec 1-1-61	
712297 Voir Role Supp. Sec Supp. Roll 1961	9283-81 LOT VERVILLE <i>Carmine Zappalà</i> <i>Francoise Zappalà</i> <i>Alberto Romano</i> ABRAHAM BERLING 705 STUART AVE	345 394		1450	15950		15950 1450	12	15950 1450	Cent 464 (30.3.62) Dec 1-1-61	

VALUATION ROLL OF IMMOVABLE PROPERTIES FOR THE PERIOD COMMENCING MAY 1ST 1959

RUE - STREET

QUARTIER - WARD
PARC DE ST LAURENT

ARRONDISSEMENT ÉLECTORAL DISTRICT
235

NO DE COMPTE ACCOUNT NO.	EMPLACEMENT DE L'IMMEUBLE LOCATION OF PROPERTY NOM ET ADRESSE DU PROPRIÉTAIRE NAME AND ADDRESS OF OWNER	CADASTRE - SUBDIVISION OCCUPATION ET AND DÉNOMINATION	ENTRETIEN DES TROTTOIRS POS. DE FRONT MAINTENANCE OF SIDEWALKS FEET FRONTAGE	VALEUR (DOLLARS SEULEMENT) - VALUE (DOLLARS ONLY)		VOIES VERTI- CALES PROPRIÉTÉ	CODE	VALEUR POUR LA TAXE SCOLAIRE VALUE FOR SCHOOL TAX	RÉSOLUTION NO CERTIFICATE NO
				TERRAIN LAND	BÂTIMENTS ET AUTRES ITERS BUILDINGS AND OTHER ITEMS				
712298 Voir Role Supp. See Supp. Roll 1961	9277-75 LOT VERVILLE Federico Stefanuti Ester Stefanuti ABRAHAM SEPLIND 705 STUART AVE OUTREMONT P Q	345 393	C	1450	15950		12	15950 1450	Cart 466 (20-3-62) del 1-1-59
712299 Voir Role Supp. See Supp. Roll 1960	9282/65 9267/65 LOT VERVILLE Arlena Lussier, sp. S. de B. de Arthur Falcono RASUL ELBOUIN LIMITEE	345 392 391-2	C	1800	14500		16	14500 1800	Cart 296 (21-4-59)
712300 Voir Role Supp. See Supp. Roll 1960	8894 TELHURST 3983 M. extera 9267/65 9261/59 LOT VERVILLE Stefano Malloggi RASUL ELBOUIN LIMITEE	345 391-1 390-2	C	1800	14500		16	14500 1800	Cart 397 (21-4-59)
712301 Voir Role Supp. See Supp. Roll 1960	8894 TELHURST 7977 Lujannesse 9247/45 9255/53 LOT VERVILLE TADUSEX KLUSKA RASUL ELBOUIN LIMITEE	345 390-1 389-2	C	1800	14500		16	14500 1800	Cart 398 (21-4-59)
712302 Voir Role Supp. See Supp. Roll 1960	8894 TELHURST 9345 S. Muelle 9227/45 9249/47 LOT VERVILLE ARMANDO ROSA 9325 VERVILLE	345 389-1 388	C	1800	14500		12	14500 1800	Cart 399 (21-4-59)
712304	9239 LOT VERVILLE Giuliano Battista Cuperio - 7931 Chambord Liberio Tacono - 7601 GARTIER LUCIENNE COTE EPSE S DE S DE DONAT ROY 7554 AVE CASGRAIN	345 7388 387	C	1450	13600	25	12	13600 1450	Cart 556 (20-1-59) del 1/6/61 61-62-99 1-5-61 Cart 4 pour 212303 ANNÉE FINALE 61-62 CONF. NO 480 EFFETIVE 27-6-61 63-6-

VALUATION ROLL OF IMMOVABLE PROPERTIES FOR THE PERIOD COMMENCING MAY 1ST 1959

RUE - STREET

QUARTIER - WARD

ARRONDISSEMENT ÉLECTORAL DISTRICT

PAR CE ST LAURENT

235

NO DE COMPTE ACCOUNT NO.	EMPLACEMENT DE L'IMMEUBLE LOCATION OF PROPERTY	CADASTRE - SUBDIVISION	ENTRETIEN DES TROTTOIRS POS. DE FRONT	VALEUR (DOLLARS SEULEMENT) - VALUE (DOLLARS ONLY)				VOIES TROTTOIRS SIDEWALKS	CODE	DÉNOMINATION	VALEUR POUR LA TAXE SCOLAIRE VALUE FOR SCHOOL TAX	RÉSOLUTION NO CERTIFICAT NO
	NOM ET ADRESSE DU PROPRIÉTAIRE NAME AND ADDRESS OF OWNER	OCCUPATION ET DÉNOMINATION	MAINTENANCE OF SIDEWALKS FEET FRONTAGE	TERRAIN LAND	BÂTIMENTS ET AUTRES ITEM BUILDINGS AND OTHER ITEMS	VALEUR EXEMPTÉ EXEMPT VALUE	VALEUR IMPOSABLE TAXABLE VALUE					
712305	9233/2 LOT VERVILLE GIOVANNI BATTISTA CUEPARO - 7931 LIBERIO IALONO - 7601 CARTIER LUCIENNE COTE EGSE S DE B DE DONAT ROY 7554 AVE CASGRAIN	345 386	25	1450	13600		13600 1450		12C	13600 1450	Res 559 (30-1-62) du 1/6/61	
712306	9227/29 LOT VERVILLE LUCIENNE COTE EGSE S DE B DE DONAT ROY 7554 AVE CASGRAIN	345 385	25/1	1450	13650		13650 1450		12C	13650 1450	61-62 101 15-61	
712307	9221/23 LOT VERVILLE Gonzalez Colalillo 2502 Jellumaph LUCIENNE COTE EGSE S DE B DE DONAT ROY 7554 AVE CASGRAIN	345 384 P383	25/1	1450	13600		13600 1450		12C	13600 1450	61-62 101 15-61 Cert 676 (4-2-63) du 15-61	
712308	9215/13 LOT VERVILLE JOSEPH PIPERNI 9213 VERVILLE MICHAEL DE LISIO 9213 VERVILLE	345 383 P382	30/2	1750	14650		14650 1750		12C	14650 1750	Cert 136 (23-3-59)	
712309	9209/07 LOT VERVILLE JOHN CLIFFORD MC DONALD 9207 VERVILLE	345 P382 P381		1750	14650		14650 1750		12C	14650 1750	Cert 126 (23-3-59)	
712310	9203/01 LOT VERVILLE WALTER JOLEGA KLAUDIUS KOLESNIKOW 3650 ST LAURENT BLVD	345 P381 P380		1750	14650		14650 1750		12C	14650 1750	Cert 125 (23-3-59)	

ANNÉE FISCALE	CERT NO
EFFECTIVE	

ANNÉE FISCALE	CERT NO
EFFECTIVE	

ANNÉE FISCALE	CERT NO
EFFECTIVE	

ANNÉE FISCALE	CERT NO
EFFECTIVE	

VALUATION ROLL OF IMMOVABLE PROPERTIES FOR THE PERIOD COMMENCING MAY 1ST 1959

RUE - STREET

QUARTIER - WARD
PAR DE ST LAURENT

ARRONDISSEMENT ELECTORAL DISTRICT
255

NO DE COMPTE ACCOUNT NO.	EMPLACEMENT DE L'IMMEUBLE LOCATION OF PROPERTY	CADASTRE - SUBDIVISION		ENTRETIEN DES TROTTOIRS POS. DE FRONT	VALEUR (DOLLARS SEULEMENT) - VALUE (DOLLARS ONLY)			VOIES TROTTOIRS SIDEWALKS	CODE	VALEUR POUR LA TAXE SCOLAIRE VALUE FOR SCHOOL TAX	RESOLUTION NO CERTIFICATE NO
	NOM ET ADRESSE DU PROPRIETAIRE NAME AND ADDRESS OF OWNER	OCCUPATION ET AND DENOMINATION			MANTENANCE OF SIDEWALKS FEET FRONTAGE	TERRAIN LAND	BATIMENTS ET AUTRES ITEM BUILDINGS AND OTHER ITEMS				
712312 Voir Role Supp. See Supp. Roll 1960	9197/95 LOT VERVILLE	345	P380 P379		1750	14650		14650 1750	120	14650 1750	Art 127 (23-3-59)
712313 Voir Role Supp. See Supp. Roll 1960	9189/91 LOT VERVILLE	345	P379 378		1750	15650		15650 1750	120	15650 1750	Art 124 (23-7-59)
712314 Voir Role Supp. See Supp. Roll 1960	9183/81 LOT VERVILLE	345	377		1450	13150		13150 1450	120	13150 1450	Art 400 (21-4-59)
712315 Voir Role Supp. See Supp. Roll 1960	9177/75 LOT VERVILLE	345	376		1450	13150		13150 1450	120	13150 1450	Art 401 (21-4-59)
712316 Voir Role Supp. See Supp. Roll 1960	9171/69 LOT VERVILLE	345	375		1450	13150		13150 1450	120	13150 1450	Art 402 (21-4-59)
712317 Voir Role Supp. See Supp. Roll 1960	9165/63 LOT VERVILLE	345	374		1450	13150		13150 1450	120	13150 1450	Art 317 (16-4-59)
712318 Voir Role Supp. See Supp. Roll 1960	9159/57 LOT VERVILLE	345	373		1450	12750		12750 1450	120	12750 1450	Art 318 (16-4-59)

VALUATION ROLL OF IMMOVABLE PROPERTIES FOR THE PERIOD COMMENCING MAY 1ST 1959

RUE - STREET

QUARTIER - WARD

ARRONDISSEMENT ÉLECTORAL DISTRICT

PAR DE ST LAURENT

235

NO DE COMPTE ACCOUNT NO.	EMPLACEMENT DE L'IMMEUBLE LOCATION OF PROPERTY	CADASTRE - SUBDIVISION	ENTRETIEN DES TROTTOIRS PDS. DE FRONT	VALEUR (DOLLARS SEULEMENT) - VALUE (DOLLARS ONLY)				VOIES-VARIS TROTTOIRS SIDEWALKS	CODE	DENOMINATION	VALEUR FOUR LA TAXE SCOLAIRE VALUE FOR SCHOOL TAX	RÉSOLUTION NO CERTIFICAT CERTIFICATE NO
	NOM ET ADRESSE DU PROPRIÉTAIRE NAME AND ADDRESS OF OWNER	OCCUPATION ET AND DÉNOMINATION	MAINTIENANCE OF SIDEWALKS FEET FRONTAGE	TERRAIN LAND	BÂTIMENTS ET AUTRES BUILDINGS AND OTHER ITEMS	VALEUR EXEMPTÉ EXEMPT VALUE	VALEUR IMPOSABLE TAXABLE VALUE					
712319 Voir Role Supp. See Supp. Roll 1960	9153/51 LOT VERVILLE EMILE MENARD 780 MERCIER MONTREAL SUD	345 372		1450	12750		12750 1450		12C		12750 1450	Cent 319 (16-4-59)
712320 Voir Role Supp. See Supp. Roll 1960	9147/45 LOT VERVILLE MAURICE HAMEL 9147 VERVILLE	345 371		1450	12750		12750 1450		12C		12750 1450	Cent 137 (23-3-59)
712321 Voir Role Supp. See Supp. Roll 1960	9141/39 LOT VERVILLE ARMAND LALIME 9141 VERVILLE	345 370		1450	12750		12750 1450		12C		12750 1450	Cent 138 (23-3-59)
712322 Voir Role Supp. See Supp. Roll 1960	9135-33 LOT VERVILLE DIMITRI KOZIAK 9133 VERVILLE	345 369		1450	12750		12750 1450		12C		12750 1450	Cent 139 (23-3-59)
712323 Voir Role Supp. See Supp. Roll 1960	9127/25 LOT VERVILLE ANTONIO SOFGINI 9125 VERVILLE GIOVANNI MARRONE 9123 VERVILLE	345 368 367-2		1750	14950		14950 1750		12C		14950 1750	Cent 320 (16-4-59)
712324 Voir Role Supp. See Supp. Roll 1960	9117/15 LOT VERVILLE DEMITRO LASTCHUK 9115 VERVILLE	345 367-1 366-2		1750	14950		14950 1750		12C		14950 1750	Cent 321 (14-4-59)
712325 See Supp. Roll 1960	9109/05 LOT VERVILLE DOMENICO MARCESE 9105 VERVILLE	345 366-1 365		2500	19300		19300 2500		12C		19300 2500	Cent 322 (14-4-59)

352

VALUATION ROLL OF IMMOVABLE PROPERTIES FOR THE PERIOD COMMENCING MAY 1ST 1959

RUE - STREET

QUARTIER - WARD

ARRONDISSEMENT ÉLECTORAL DISTRICT

DAP DE ST LAURENT

234

NO DE COMPTE ACCOUNT NO.	EMPLACEMENT DE L'IMMEUBLE LOCATION OF PROPERTY	CADASTRE - SUBDIVISION		ENTRETIEN DES TROTTOIRS PDS. DE FRONT	VALEUR (DOLLARS SEULEMENT) - VALUE (DOLLARS ONLY)			VOIES-VILLES SIDEWALKS	CODE	REPRÉSENTATION	VALEUR POUR LA TAXE SCOLAIRE VALUE FOR SCHOOL TAX	RÉSOLUTION NO CERTIFICAT NO RESOLUTION NO CERTIFICATE NO
	NOM ET ADRESSE DU PROPRIÉTAIRE NAME AND ADDRESS OF OWNER	OCCUPATION ET ANO DÉNOMINATION	MANTENANCE OF SIDEWALKS FEET FRONTAGE	TERRAIN LAND	BÂTIMENTS ET AUTRES ITEM BUILDINGS AND OTHER ITEMS	VALEUR EXEMPTÉ EXEMPT VALUE	VALEUR IMPOSABLE TAXABLE VALUE					
712327 Voir Role Supp. See Supp. Roll 1960	LEGENDRE 350/352 LEGENDRE	A E 234 345 229 228-1			2150 1900	15450 15500	17600 17400		12C		17600 17400 17600 S.V.	CRS S.V.
712328 Voir Role Supp. See Supp. Roll 1960	9097/95 VERVILLE	345 228-2 227-1			1750 1500	14750 14900	16500 16400		12C		16500 16400	CRS S.V.
712329 Voir Role Supp. See Supp. Roll 1960	BENEDETTO CORBO 9095 VERVILLE	JOURNALIER										
712329 Voir Role Supp. See Supp. Roll 1960	9087/85 VERVILLE	345 227-2 226-1			1750 1500	14750 14900	16500 16400		12C		16500 16400	CRS S.V.
712331 Voir Role Supp. See Supp. Roll 1960	9077/75 VERVILLE	345 226-2 225 P224			1750 1500	14750 14900	16500 16400		12C		16500 16400	CRS S.V.
712332 Voir Role Supp. See Supp. Roll 1960	9063/61 VERVILLE	345 P224			1450 1250	12750 12450	14200 14100		12C		14200 14100	CRS S.V.
	ULRIC MONTPETIT 9061 VERVILLE	DESOSSEUR										

AMOUNT PAID 59.60
REPRESENTATIVE 29-4-59

AMOUNT PAID 19.60
REPRESENTATIVE 29-4-59

VALUATION ROLL OF IMMOVABLE PROPERTIES FOR THE PERIOD COMMENCING MAY 1ST 1959

RUE - STREET

QUARTIER - WARD

ARRONDISSEMENT ÉLECTORAL DISTRICT

PAR DE ST LAURENT

234

NO DE COMPTE ACCOUNT NO.	EMPLACEMENT DE L'IMMEUBLE LOCATION OF PROPERTY	CADASTRE - SUBDIVISION		ENTRETIEN DES FROTTOIRS POS. DE FRONT MAINTENANCE OF SIDEWALKS FEET FRONTAGE	VALEUR (DOLLARS SEULEMENT) - VALUE (DOLLARS ONLY)			VOIES VALES TROTTOIRS SIDEWALKS	CODE	DÉSIGNATION	VALEUR POUR LA TAXE SCOLAIRE VALUE FOR SCHOOL TAX	RÉSOLUTION NO CERTIFICAT NO CERTIFICATE
	NOM ET ADRESSE DU PROPRIÉTAIRE NAME AND ADDRESS OF OWNER	OCCUPATION BY AND DÉNOMINATION	TERRAIN LAND		BÂTIMENTS ET AUTRES ITEM BUILDINGS AND OTHER ITEMS	VALEUR EXEMPTÉ EXEMPT VALUE	VALEUR IMPOSABLE TAXABLE VALUE					
712333 ✓ Voir Role Supp. See Supp. Roll 1960	9057/58 VERVILLE AMTE SUBIC 7285 AVE DE L'ÉPÉE IVAN SIMUNDIC 7030 AVE QUÉBÉES	345 223			1450 1250	11450 12050	12400 13300		12C		13400 13350	<i>Handwritten initials</i>
712334 ✓ Voir Role Supp. See Supp. Roll 1960	9053/51 LOT VERVILLE ALFRED MARICS 9053 VERVILLE	345 222 221-2			1700	13900	13900 1700		12C		13900 1700	<i>Cut 403 (21-4-59)</i>
712335 ✓ Voir Role Supp. See Supp. Roll 1960	9047/45 LOT VERVILLE JOSEPH RILL 9045 VERVILLE	345 221-1 220-2			1700	13500	13500 1700		12C		13500 1700	<i>Cut 404 (21-4-59)</i>
712336 ✓ Voir Role Supp. See Supp. Roll 1960	9041/39 LOT VERVILLE FRANZ BARTH 9041 VERVILLE	345 220-1 219-2			1700	13900	13900 1700		12C		13900 1700	<i>Cut 405 (21-4-59)</i>
712337 ✓ Voir Role Supp. See Supp. Roll 1960	9035/33 LOT VERVILLE EVA BLASIVS WIFE OF PETER HOCHN PETER HOCHN 3625 DE GULLION	345 219-1 218-2			1700	13900	13900 1700		12C		13900 1700	<i>Cut 406 (21-4-59)</i>
712338 ✓ Voir Role Supp. See Supp. Roll 1960	9029/27 LOT VERVILLE GIOVANNI ANTONETTI 6574 BOYER	345 218-1 217-2			1700	13500	13500 1700		12C		13500 1700	<i>Cut 408 (21-4-59)</i>

VALUATION ROLL OF IMMOVABLE PROPERTIES FOR THE PERIOD COMMENCING MAY 1ST 1959

RUE - STREET

QUARTIER - WARD
SAC CE. ST LAURENT

ARRONDISSEMENT ÉLECTORAL DISTRICT
234

NO DE COMPTE ACCOUNT NO.	EMPLACEMENT DE L'IMMEUBLE LOCATION OF PROPERTY	CADASTRE - SUBDIVISION		ENTRETIEN DES TROTTOIRS PDS. DE FRONT MAINTENANCE OF SIDEWALKS FEET FRONTAGE	VALEUR (DOLLARS SEULEMENT) - VALUE (DOLLARS ONLY)				VOIES LARIS SIDEWALKS	CODE	DÉSIGNATION	VALEUR POUR LA TAXE SCOLAIRE VALUE FOR SCHOL TAX	RÉSOLUTION NO CERTIFICATE NO.
	NOM ET ADRESSE DU PROPRIÉTAIRE NAME AND ADDRESS OF OWNER	OCCUPATION ET AND DÉNOMINATION	TERRAIN LAND		BÂTIMENTS ET AUTRES ITEM BUILDINGS AND OTHER ITEMS	VALEUR EXEMPTÉ EXEMPT VALUE	VALEUR IMPOSABLE TAXABLE VALUE	VOIES LARIS SIDEWALKS					
712339 ✓ Voir Role Supp. See Supp. Roll 1960	9023/21 LOT VERVILLE	345	217-1 216		1700	13900		13900 1700		12C		13900 1700	cut 407 (21-4-59)
712341 ✓ Voir Role Supp. See Supp. Roll 1960	9017/15 VERVILLE	345	215		1450 1450	12350 12450		13900 12700		12C		13800 12700	CRS 50
712342 ✓ Voir Role Supp. See Supp. Roll 1960	9007/9005 VERVILLE	345	214		1450 1250	12250 12350		13700 12600		12C		13700 12600	CRS 50
712343 ✓ Voir Role Supp. See Supp. Roll 1960	8997/95 VERVILLE	345	213		1450 1250	12250 12350		13700 12600		12C		13700 12600	CRS 50
712344 ✓ Voir Role Supp. See Supp. Roll 1960	8967/85 VERVILLE	345	212		1450 1250	12250 12350		13700 12600		12C		13700 12600	CRS 50
712345 ✓ Voir Role Supp. See Supp. Roll 1960	8981-79 LOT VERVILLE	345	211		1450	12750		12750 1450		12C		12750 1450	cert 140 (23-3-59)
	JOSEPH LOUIS LABONNE 8979 VERVILLE		CONTREMAITRE										

VALUATION ROLL OF IMMOVABLE PROPERTIES FOR THE PERIOD COMMENCING MAY 1ST 1959

RUE - STREET

QUARTIER - WARD

ARRONDISSEMENT ÉLECTORAL DISTRICT

SAR DE ST LAURENT

234

NO DE COMPTE ACCOUNT NO.	EMPLACEMENT DE L'IMMEUBLE LOCATION OF PROPERTY	CADASTRE - SUBDIVISION		ENTRETIEN DES TROTTOIRS POS. DE FRONT	VALEUR (DOLLARS SEULEMENT) - VALUE (DOLLARS ONLY)			VOIES TROTTOIRS SUEVIAIRES	CODE	DÉSIGNATION	VALEUR POUR LA TAXE SCOLAIRE VALUE FOR SCHOOL TAX	RÉSOLUTION NO CERTIFICAT CERTIFICATE NO
	NCM ET ADRESSE DU PROPRIÉTAIRE NAME AND ADDRESS OF OWNER	OCCUPATION ET DÉNOMINATION	MANTENANCE OF SIDEWALKS FEET FRONTAGE	TERRAIN LAND	BÂTIMENTS ET AUTRES BÂTIMENTS BUILDINGS AND OTHER ITEMS	VALEUR EXEMPTÉ EXEMPT VALUE	VALEUR IMPOSABLE TAXABLE VALUE					
712346 ✓ Voir Role Supp. Sec Supp. Roll 1960	LOT VERVILLE 8975-73 RUGGIERO CANDIDO 8935 Waverly Ave 2 8973 Verville 8969-67	345 210 JOURNALIER			1450	12750 1450	12750 1450		12C		12750 1450	cert 141 (23-3-59)
712347 ✓ Voir Role Supp. Jan. Roll 1960	LOT VERVILLE JEAN PIERRE POY 8957 VERVILLE	345 209 COMPTABLE VERIFICATEUR			1450	12750 1450	12750 1450		12C		12750 1450	cert 142 (23-3-59)
712348 ✓ Voir Role Supp. Sec Supp. Roll 1960	LOT VERVILLE JOSEPH HYJEK 3256 ST DOMINIQUE	345 208 LABORER			1450	12750 1450	12750 1450		12C		12750 1450	cert 143 (23-3-59)
712349 ✓ Voir Role Supp. Sec Supp. Roll 1960	LOT VERVILLE John Rocks SR John Rocks JR 8493 Clark 8957 Verville	345 207 P K			1450	13050 1450	13050 1450		16K		13050 1450	cert 323 (15-4-59) cert 144 (13-3-59)
712350 ✓ Voir Role Supp. Sec Supp. Roll 1960	LOT VERVILLE VITO MARZOLO 7201 GARNIER	345 206 JOURNALIER			1450	12750 1450	12750 1450		12C		12750 1450	cert 324 (15-4-59)
712351 ✓ Voir Role Supp. Sec Supp. Roll 1960	LOT VERVILLE PIERRE DUPRAS 2937 VERVILLE	345 205 SOUDEUR			1450	13150 1450	13150 1450		12C		13150 1450	cert 325 (15-4-59)
712352 ✓ Voir Role Supp. Sec Supp. Roll 1960	8925 VERVILLE FABIEN FOURNIEP 8925 VERVILLE	345 204 203 CAMIONNEUR			2900 2500	9100	12000 11600		12C		12000 11600	cert 326 A.O. Roll

VALUATION ROLL OF IMMOVABLE PROPERTIES FOR THE PERIOD COMMENCING MAY 1ST 1959

RUE - STREET

QUARTIER - WARD

ARRONDISSEMENT ÉLECTORAL DISTRICT

SAF DE ST LAURENT

234

NO DE COMPTE ACCOUNT NO.	EMPLACEMENT DE L'IMMEUBLE LOCATION OF PROPERTY	CADASTRE - SUBDIVISION	ENTRETIEN DES TROTTOIRS POS. DE FRONT	VALEUR (DOLLARS SEULEMENT) -- VALUE (DOLLARS ONLY)				VOIES-MULTI PROVOIRS SUSPENS	CODE	Valeur pour la TAXE SCOLAIRE VALUE FOR SCHOOL TAX	RÉSOLUTION NO CERTIFICAT NO
	NOM ET ADRESSE DU PROPRIÉTAIRE NAME AND ADDRESS OF OWNER	OCCUPATION ET AND DÉNOMINATION	MAINTENANCE OF SIDEWALKS FEET FRONTAGE	TERRAIN LAND	BÂTIMENTS ET AUTRES ITEX BUILDINGS AND OTHER ITEMS	VALEUR EXEMPTÉ EXEMPT VALUE	VALEUR IMPOSABLE TAXABLE VALUE				
712354 ✓ Voir Role Supp. See Supp. Roll 1960	8923 / 21 VERVILLE ANDREW SPECKERT 8921 VERVILLE	345 232	N	1450 1250	12250 12350		13700 13600	1 2 N	13700 13600	RS. Pa. RV	
712355 ✓ Voir Role Supp. See Supp. Roll 1960	8917 / 15 VERVILLE EMILE TESSIER 7512 ST GERARD	345 201	C	1450 1250	11950 12050		13400 13300	1 2 C	13400 13300	RS. Pa. RV	
712356 ✓ Voir Role Supp. See Supp. Roll 1960	8913 / 11 VERVILLE ANTONIO LAURIN 8911 VERVILLE	345 200	C	1450 1250	12150 12450		13600 13700	1 2 C	13600 13700	RS. Pa. RV	
712357 ✓ Voir Role Supp. See Supp. Roll 1960	8909 VERVILLE ANDREY HARRIS 8909 VERVILLE BEAUHARNOIS	345 199 198	N	3150 2750	6450		9600 9200	1 2 N	9600 9200	RS. Pa. RV	
712359 ✓ Voir Role Supp. See Supp. Roll 1960	8899 / 97 VERVILLE 358 BEAUHARNOIS GIOVANNI NORIS 7135 ST DOMINIQUE	345 69	C	1600 1450	17400 17450	25	19000 18900	1 1 C	19000 18900	RS. Pa. RV	
712360 ✓	8895 / 93 VERVILLE JAMES BIGGS 8893A VERVILLE	345 68	C	1450 1350	11550	25	13000 12900	1 1 C	13000 12900	RS. Pa. RV	
712361 ✓	8891 / 89 VERVILLE JOSEPH BINDER 8891 VERVILLE	345 67	C	1450 1350	11550	25	13000 12900	1 1 C	13000 12900	RS. Pa. RV	

VALUATION ROLL OF IMMOVABLE PROPERTIES FOR THE PERIOD COMMENCING MAY 1ST 1959

RUE - STREET

QUARTIER - WARD

ARRONDISSEMENT ÉLECTORAL DISTRICT

PAR DE ST LAURENT

153

NO DE COMPTE ACCOUNT NO.	EMPLACEMENT DE L'IMMEUBLE LOCATION OF PROPERTY	CADASTRE - SUBDIVISION	ENTRETIEN DES TROTTOIRS POS. DE FRONT	VALEUR (DOLLARS SEULEMENT) - VALUE (DOLLARS ONLY)				VOIES VALES TROTTOIRS SIDEWALKS	CODE	DÉNOMINATION	VALEUR POUR LA TAXE SCOLAIRE VALUE FOR SCHOOL TAX	RÉSOLUTION NO CERTIFICAT NO CERTIFICATE
	NOM ET ADRESSE DU PROPRIÉTAIRE NAME AND ADDRESS OF OWNER	OCCUPATION ET AND DÉNOMINATION	MAINTENANCE OF SIDEWALKS FEET FRONTAGE	TERRAIN LAND	BÂTIMENTS ET AUTRES ITEM BUILDINGS AND OTHER ITEMS	VALEUR EXEMPTÉ EXEMPT VALUE	VALEUR IMPOSABLE TAXABLE VALUE					
712362	8887/85 VERVILLE PAUL BERNAGE 8887 VERVILLE	345 65 MACHINIST	C 25	1450 1350	11550		13000 12900	11C		13000 12900	CRS R.V.P.	
712363	8883/81 VERVILLE CLEMENT LAGACE 8881 VERVILLE	345 65 CONSTABLE	C 25	1450 1350	11550		13000 12900	11C		13000 12900	CRS R.V.P.	
712364	8879/77 VERVILLE RACHEL LABROSSE EPSE S DE E DE EUGENE GERMAIN 8879 VERVILLE	345 64 COMPTABLE	C 25	1450 1350	12050		13500 13400	11C		13500 13400	CRS R.V.P.	
712365	8875/73 VERVILLE FERNAND GAUDETTE 835 1 EPE RUE BOUCHERVILLE P GUE	345 63 DRAFTSMAN	C 25	1450 1350	11550		13000 12900	11C		13000 12900	CRS R.V.P.	
712366	8871/69 VERVILLE LUCIEN JUTRAS 8871 VERVILLE	345 62 EMP. CIVIL	C 25	1450 1350	11750		13200 13200	11C		13200 13200	CRS R.V.P.	
712367	8865/63 VERVILLE ANTON ROTH 8863 VERVILLE	345 61 LABORER	C 25	1450 1350	11550		13000 12900	11C		13000 12900	CRS R.V.P.	
712368	8859/57 VERVILLE JEAN LOUIS ST AUBIN 8857 VERVILLE	345 60 CONSTABLE	C 25	1450 1350	11550		13000 12900	11C		13000 12900	CRS R.V.P.	

VALUATION ROLL OF IMMOVABLE PROPERTIES FOR THE PERIOD COMMENCING MAY 1ST 1959

RUE - STREET

QUARTIER - WARD

ARRONDISSEMENT ÉLECTORAL DISTRICT

PAR DE ST LAURENT

153

NO DE COMPTE ACCOUNT NO.	EMPLACEMENT DE L'IMMEUBLE LOCATION OF PROPERTY	CADASTRE - SUBDIVISION	ENTRETIEN DES TROTTOIRS PDS. DE FRONT	VALEUR (DOLLARS SEULEMENT) - VALUE (DOLLARS ONLY)				VOIES MARCHÉS TROTTOIRS SIDEWALKS	CODE	DÉNOMINATION	VALEUR POUR LA TAXE SCOLAIRE VALUE FOR SCHOOL TAX	RÉSOLUTION NO CERTIFICAT NO CERTIFICATE
	NOM ET ADRESSE DU PROPRIÉTAIRE NAME AND ADDRESS OF OWNER	OCCUPATION ET DÉNOMINATION	MANTENANCE OF SIDEWALKS FEET FRONTAGE	TERRAIN LAND	BÂTIMENTS ET AUTRES BÂTIMENTS BUILDINGS AND OTHER ITEMS	VALEUR EXEMPTÉ EXEMPT VALUE	VALEUR IMPOSABLE TAXABLE VALUE					
712369	8853/51 VERVILLE GASTON AUDET 8851 VERVILLE	345 59 EMP H QUE	C 25	1450 1350	11550		13000 12900	11C		13000 12900	RV 9	
712370	8847/45 VERVILLE CONSTANTINO ANTONIO VOLPATO GUERINO PICCOLO 8847 VERVILLE	345 58 TAXI DRIVER OPERATOR	C 25	1450 1350	11950		13400 13300	11C		13400 13300	RV 9	
712371	8837/35 VERVILLE RENE LEGAULT 8837 VERVILLE	345 57 D 56 EMP I Q	C 253	1550 1400	12250 12400		13800	11C		13800	RV 9	
712372	8827/25 VERVILLE RODRIGUE CING MARS 8827 VERVILLE	345 D 56 D 55 EMP I Q	C 263	1550 1400	12250 12400		13800	11C		13800	RV 9	
712373	8817/15 VERVILLE SALVATORE MARTORANA 8815 VERVILLE	345 D 55 D 54 PRESSEUR	C 263	1550 1400	12250 12400		13800 13200	11C		13800	RV 9	
712374	8807/35 VERVILLE ANDREW J PETRO 8807 VERVILLE	345 D 54 D 53 TECH EN PADIO	C 263	1550 1400	13150 13200		14700 14600	11C		14700 14600	RV 9	

VALUATION ROLL OF IMMOVABLE PROPERTIES FOR THE PERIOD COMMENCING MAY 1ST 1959

RUE - STREET

QUARTIER - WARD

ARRONDISSEMENT ÉLECTORAL DISTRICT

PAR DE ST LAURENT

153

NO DE COMPTE ACCOUNT NO.	EMPLACEMENT DE L'IMMEUBLE LOCATION OF PROPERTY	CADASTRE - SUBDIVISION	ENTRETIEN DES TROTTOIRS PDS. DE FRONT	VALEUR (DOLLARS SEULEMENT) VALUE (DOLLARS ONLY)				VOIES PROTÈGES SÉRIALISÉS	CODE	DÉSIGNATION	VALEUR POUR LA TAXE SCOLAIRE VALUE FOR SCHOOL TAX	RÉSOLUTION NO CERTIFICAT NO CERTIFICATE
	NOM ET ADRESSE DU PROPRIÉTAIRE NAME AND ADDRESS OF OWNER	OCCUPATION ET DÉNOMINATION	MAINTENANCE OF SIDEWALKS FEET FRONTAGE	TERRAIN LAND	BÂTIMENTS ET AUTRES ITERS BUILDINGS AND OTHER ITEMS	VALEUR EXEMPTÉ EXEMPT VALUE	VALEUR IMPOSABLE TAXABLE VALUE					
712375	8795 197 VERVILLE FRANK BILL 6678 24 E AVE	345 P53 P52 FUR WKR	C 283	1550 1400	12550 12600		14180 14500	11C		14180 14000	<i>CRS</i> <i>R.V.R.</i>	
712376	8785 187 VERVILLE LAJOS CSAKI 8785 VERVILLE	345 P52 LABORER	C 183	1050 1000	10850 10900		11900	11C		11900	<i>CRS</i> <i>R.V.R.</i>	
712377	LOT VERVILLE CREMAZIE INVESTMENT CORP 1010 STE CATHERINE O CH 327	345 51 N 25		1450			1450	15N		1450		
712378	LOT VERVILLE CREMAZIE INVESTMENT CORP 1010 STE CATHERINE OUEST CH 327	345 1163 N 691		4000			4000	15N		4000		
712379	LOT VERVILLE CREMAZIE INVESTMENT CORP 1010 STE CATHERINE OUEST CH 327 VALEUR NOMINALE BOUL. CREMAZIE JEANNE MANCE	345 1162 N 20		1			1	95N		1		

PAR DE ST LAURENT

153

VALUATION ROLL OF IMMOVABLE PROPERTIES FOR THE PERIOD COMMENCING MAY 1ST 1959

RUE - STREET

QUARTIER - WARD

ARRONDISSEMENT ÉLECTORAL DISTRICT

PAR DE S. LAURENT

153

NO DE COMPTE ACCOUNT NO.	EMPLACEMENT DE L'IMMEUBLE LOCATION OF PROPERTY	CADASTRE - SUBDIVISION	ENTRETIEN DES TROTTOIRS POS. DE FRONT	VALEUR (DOLLARS SEULEMENT) - VALUE (DOLLARS ONLY)				VOIES INDUSTRIELLES SPECIALS	CODE	VALEUR POUR LA TAXE SCOLAIRE VALUE FOR SCHOOL TAX	RÉSOLUTION NO CERTIFICAT NO CERTIFICATE
	NOM ET ADRESSE DU PROPRIÉTAIRE NAME AND ADDRESS OF OWNER	OCCUPATION ET AND DÉNOMINATION	MAINTENANCE OF SIDEWALKS FEET FRONTAGE	TERRAIN LAND	BÂTIMENTS ET AUTRES ITEM BUILDINGS AND OTHER ITEMS	VALEUR EXEMPTÉ EXEMPT VALUE	VALEUR IMPOSABLE TAXABLE VALUE				
712386	BOUL CREMAZIE COTE OUEST LOT JEANNE MANCE	A E 153. 345 1164									
712388	CREMAZIE INVESTMENT CORP 1010 STE CATHERINE OUEST 8730 JEANNE MANCE	CH 327 345 73 B74	MZ 20								1
712390	TELESPHORE FRANCOIS CHENIER 8730 JEANNE MANCE	EF FERBLANTIER 345 73	C 50	2900	24900 23300	27800 26800		11C	27800 26800	Auth 1346-211 (19-2-60)	
712391	8736/38 JEANNE MANCE	345 B74 75									
712392	NICK E GEORGOULIS 8738 JEANNE MANCE	OUTILLEUR 345 75	N 25	1450	12250	13700		11N	13700		
712393	8742/44 JEANNE MANCE	345 75									
1961	JEAN BAPTISTE OTTAVIANO 8742 JEANNE MANCE	EBENISTE 345 75	C 25	1450	12250	13700		11C	13700		
712394	8750/52 JEANNE MANCE	345 77									
712395	FRANK STEVE PENDES 8752 JEANNE MANCE	NETTOYEUR 345 77	C 25	1450	12250	13700		11C	13700		
712396	8750/62 JEANNE MANCE	345 78									
712397	ROGER MALARTRE 8750 JEANNE MANCE	POLISSEUR 345 78	C 25	1450	12250	13700		11C	13700		

VALUATION ROLL OF IMMOVABLE PROPERTIES FOR THE PERIOD COMMENCING MAY 1ST 1959

RUE - STREET

QUARTIER - WARD

ARRONDISSEMENT ÉLECTORAL DISTRICT

CAR DE ST LAURENT

153

NO DE COMPTE ACCOUNT NO.	EMPLACEMENT DE L'IMMEUBLE LOCATION OF PROPERTY		CADASTRE - SUBDIVISION		ENTRETIEN DES TROTTOIRS PDS. DE FRONT MAINTENANCE OF SIDEWALKS FEET FRONTAGE.	VALEUR (DOLLARS SEULEMENT) - VALUE (DOLLARS ONLY)		VOIES VARIÉS SIDEWALKS	CODE	DÉNOMINATION	VALEUR POUR LA TAXE SCOLAIRE VALUE FOR SCHOOL TAX	RÉSOLUTION NO CERTIFICAT CERTIFICATE NO
	NOM ET ADRESSE DU PROPRIÉTAIRE NAME AND ADDRESS OF OWNER		OCCUPATION ET DÉNOMINATION			TERRAIN LAND	BÂTIMENTS ET AUTRES ITEM BUILDINGS AND OTHER ITEMS					
712394	8773/72 JEANNE MANCE THERESE CARRIER EPSE S DE S DE DODGE CHAYER 8773 JEANNE MANCE		345	79	C	25	1450	12250		11C	13700	
712395	8780/82 JEANNE MANCE LADISLAS EUGENE MILETICS 8780 JEANNE MANCE		345	80	F	25	1450	12550		11C	14000	
712396	8786/88 JEANNE MANCE MYER BOSS 8788 JEANNE MANCE		345	81	L	25	1450	13050		11J	14500	
712397	8792/94 JEANNE MANCE ANNIE KARAMAN EPSE C EN E DE JOSEPH MAJOR 8792 JEANNE MANCE		345	82	C	25	1450	13050		11C	14500	
712398	8800/02 JEANNE MANCE VICTOR BELAFI LORENZ MAGAS 8802 JEANNE MANCE		345	83	C	25	1450	13050		11C	14500	
712399	8806/08 JEANNE MANCE JOHN RADY 8806 JEANNE MANCE		345	84	C	25	1450	13050		11C	14500	
712400	8812/14 JEANNE MANCE ARPAO BIRD JOHN BIRD 8130 STUART AVE		345	85	D	25	1450	13050		11D	14500	

VALUATION ROLL OF IMMOVABLE PROPERTIES FOR THE PERIOD COMMENCING MAY 1ST 1959

RUE - STREET

QUARTIER - WARD
SAP DE ST LAURENT

ARRONDISSEMENT ÉLECTORAL DISTRICT
153

NO DE COMPTE ACCOUNT NO.	EMPLACEMENT DE L'IMMEUBLE LOCATION OF PROPERTY		CADASTRE - SUBDIVISION		ENTRETIEN DES TROTTOIRS PDS. DE FRONT MAINTENANCE OF SIDEWALKS FEET FRONTAGE	VALEUR (DOLLARS SEULEMENT) - VALUE (DOLLARS ONLY)				VOIES PUBLIQUES STREETS SUBWAYS	CODE	VALEUR POUR LA TAXE SCOLAIRE VALUE FOR SCHOOL TAX	RÉSOLUTION NO CERTIFICATE NO	
	NOM ET ADRESSE DU PROPRIÉTAIRE NAME AND ADDRESS OF OWNER	OCCUPATION ET AND DENOMINATION				TERRAIN LAND	BÂTIMENTS ET AUTRES ITEM BUILDINGS AND OTHER ITEMS	VALEUR EXEMPTÉ EXEMPT VALUE	VALEUR IMPOSABLE TAXABLE VALUE					
712401	8827	JEANNE MANCE	345	26 227										
		FRANK DYKACZ 8820 JEANNE MANCE		REST KEEPER	C	23	1750	12650		14400	11C	14400		
712402	8830/32	JEANNE MANCE	345	227 228										
		THERESE LAJEUNESSE 8830 DE 2 DE JACQUES LAURENDEAU 8830 JEANNE MANCE		COMMIS	C	30	1750	12650		14400	11C	14400		
712403	8838/40	JEANNE MANCE	345	228 229										
		CECILE LAJEUNESSE 8758 ROUCHER			C	25	1700	12700		14400	11C	14400		
712404	8846/48	JEANNE MANCE	345	229 290										
		ELIE LOUIS YON 8846 JEANNE MANCE		ASBESTOS INSULATOR	N	30	1800	12300		14100	11N	14100		
712405	8852/54	JEANNE MANCE	345	290 91										
		LUCIEN DRUIN 8852 JEANNE MANCE		PLOMBIER	C	30	1750	12350		14100	11C	14100		
712407	8850/62	JEANNE MANCE	345	22										
		GUY BROSSARD VILLE DE BROSSARD CITE LAPRAIRIE QUE		AUBERCISTE	C	25	1450	15550		17000	11C	17000		

Voir Note Supp.
See Supp. Roll 1960

VALUATION ROLL OF IMMOVABLE PROPERTIES FOR THE PERIOD COMMENCING MAY 1ST 1959

RUE - STREET

QUARTIER - WARD

ARRONDISSEMENT ELECTORAL DISTRICT

DAF DE ST LAURENT

153

NO DE COMPTE ACCOUNT NO.	EMPLACEMENT DE L'IMMEUBLE LOCATION OF PROPERTY	CADASTRE - SUBDIVISION		ENTRETIEN DES TROTTOIRS PDS. DE FRONT	VALEUR (DOLLARS SEULEMENT) - VALUE (DOLLARS ONLY)			VOIES TROTTOIRS SIDEWALKS	CODE	RECLASSIFICATION	VALEUR POUR LA TAXE SCOLAIRE VALUE FOR SCHOOL TAX	RÉSOLUTION NO CERTIFICATE NO
	NOM ET ADRESSE DU PROPRIÉTAIRE NAME AND ADDRESS OF OWNER	OCCUPATION ET ANCIENNE DÉNOMINATION	MANTENANCE OF SIDEWALKS FEET FRONTAGE	TERRAIN LAND	BÂTIMENTS ET AUTRES ITEM BUILDINGS AND OTHER ITEMS	VALEUR EXEMPTÉ EXEMPT VALUE	VALEUR IMPOSABLE TAXABLE VALUE					
712408	8856/68 JEANNE MANCE JULIUS MOLNAR 8858 JEANNE MANCE	345 97 CLERK		25	1450	13550		15000	110		15000	
712409	8872/74 JEANNE MANCE STEFAN TOPELNICKI 8872 JEANNE MANCE	345 994 SHOEMAKER		25	1450	13550		15000	110		15000	
712410 <i>Voir Note Supp. See Supp. Roll 1960</i>	8880/72 LOT JEANNE MANCE ROCCO LEREJE 8880 JEANNE MANCE	345 994 95 A E 234		25	1450	14150		14150 1450	110		14150 1450	<i>Lot 46 3/3/59</i>
712413 <i>Voir Note Supp. See Supp. Roll 1960</i>	8910 LOT JEANNE MANCE PASQUALE MASTROCOLA 8910 JEANNE MANCE	345 231 232-1 RETIRED		393	2500	18600		18600 2500	110		18600 2500	<i>Lot 47 3/3/59</i>
712415 <i>Voir Note Supp. See Supp. Roll 1960</i>	8920 LOT JEANNE MANCE STEPHEN BALINT 57 ELYS GRAYAN VILLE MONT ROYAL 8920 Jeanne Mance	345 232-2 233 JANITOR		359	2100	18600		18600 2100	110		18600 2100	<i>Lot 48 3/3/59</i>

VALUATION ROLL OF IMMOVABLE PROPERTIES FOR THE PERIOD COMMENCING MAY 1ST 1959

RUE - STREET

QUARTIER - WARD

ARRONDISSEMENT ÉLECTORAL DISTRICT

DAR CE ST LAURENT

234

NO DE COMPTE ACCOUNT NO.	EMPLACEMENT DE L'IMMEUBLE LOCATION OF PROPERTY	CADASTRE - SUBDIVISION	ENTRETIEN DES TROTTOIRS POS. DE FRONT	VALEUR (DOLLARS SEULEMENT) - VALUE (DOLLARS ONLY)				VOIES VERTI FRONTIÈRES SIDEWALKS	CODE	VÉRIFICATION	VALEUR POUR LA TAXE SCOLAIRE VALUE FOR SCHOOL TAX	RÉSOLUTION NO CERTIFICAT NO
	NOM ET ADRESSE DU PROPRIÉTAIRE NAME AND ADDRESS OF OWNER	OCCUPATION ET AND DÉSIGNATION	MAINTENANCE OF SIDEWALKS FEET FRONTAGE	TERRAIN LAND	BÂTIMENTS ET AUTRES ITEM BUILDINGS AND OTHER ITEMS	VALEUR EXEMPTÉ EXEMPT VALUE	VALEUR IMPOSABLE TAXABLE VALUE					
712416	8924/26 JEANNE MANCE LUIGI FALCO 8924 JEANNE MANCE	345 234 GARDENER	C 25	1450	13450		14900	11C		14900		
712417	8930/32 JEANNE MANCE EMIDIO DI TOMASSO LINO PERSICILLI 8930 JEANNE MANCE	345 235 CUISINIER MINEUR	C 25	1450	13550		15000	11C		15000		
712418	8936/38 JEANNE MANCE EMILIO STEFANO 8936 JEANNE MANCE <i>Hubert Lake</i> <i>4415 St. Sirolet</i> <i>2443/44</i> 8942 JEANNE MANCE	345 236 AVIATION MEC <i>Carpenter</i>	C 25	1450	13550		15000	11C		15000		
712419	8942 JEANNE MANCE ETTOPE DI BLASIO 8942 JEANNE MANCE	345 236 237 238 BRICKLAYER	C 25	1450	13950		13950 1450	11C		13950 1450	<i>let 49</i> <i>3/3/59</i>	
712420	8950/52 JEANNE MANCE TOMMASO CHINAGRI 1187 BRITANNIA	345 238 LABORER	C 25	1450	13850		15300	11C		15300		
712421	8956/58 JEANNE MANCE GEORGE SABO MARIA SAMUDAWSKA HIS WIFE S AS TO D 8956 JEANNE MANCE	345 239 FOREMAN	C 25	1450	13850		15300	11C		15300		
712422	8952/64 JEANNE MANCE MAY GROSSMAN /MAY JOSEPH/ WIFE S AS TO D OF LOUIS TENENHOUSE 5425 CAVENDISH	345 240 SUPERVISOR	C 25	1450	14150		15600	11C		15500		

VALUATION ROLL OF IMMOVABLE PROPERTIES FOR THE PERIOD COMMENCING MAY 1ST 1959

RUE - STREET

QUARTIER - WARD

ARRONDISSEMENT ÉLECTORAL DISTRICT

PAR DE ST LAURENT

234

NO DE COMPTE ACCOUNT NO.	EMPLACEMENT DE L'IMMEUBLE LOCATION OF PROPERTY	CADASTRE - SUBDIVISION		ENTRETIEN DES TROTTOIRS PDS. DE FRONT	VALEUR (DOLLARS SEULEMENT) VALUE (DOLLARS ONLY)			VOIES PAVÉS SIDEWALKS	CODE	VALEUR POUR LA TAXE SCOLAIRE VALUE FOR SCHOOL TAX	RÉSOLUTION NO CERTIFICAT NO CERTIFICATE
	NOM ET ADRESSE DU PROPRIÉTAIRE NAME AND ADDRESS OF OWNER	OCCUPATION ET DÉNOMINATION	MANTENANCE OF SIDEWALKS FEET FRONTAGE	TERRAIN LAND	BÂTIMENTS ET AUTRES ITEM BUILDINGS AND OTHER ITEMS	VALEUR EXEMPTÉ EXEMPT VALUE	VALEUR IMPOSABLE TAXABLE VALUE				
712423	8958/70 JEANNE MANCE	345 241	P242	C 23	1450	14150		15600	11C	15600	
	GIROLAMO MAROLLA 8958 JEANNE MANCE		FIN CIMENT								
712424	8974/76 JEANNE MANCE	345 P242	243-1	F 27	1550	13650		15400	11C	15400	
	ANDREW BALKONICH 8974 JEANNE MANCE		UPHOLSTERER								
712425	8982/80 JEANNE MANCE	345 243-2	244-1	C 27	1550	13850		15400	11C	15400	
	JOHN FUPTENBACHEN 8982 JEANNE MANCE		PAINTER								
712426	8988/90 JEANNE MANCE	345 244-2	245-1	C 27	1550	13650		15400	11C	15400	
	JOHN KIRCHBAUER 8988 JEANNE MANCE		BRICKLAYER								
712427	8994/96 JEANNE MANCE	345 245-2	246-1	C 27	1550	13850		15400	11C	15400	
	MYKE MASTELAK 8996 JEANNE MANCE		BUSINESSMAN								
712428	9000/02 LOT JEANNE MANCE	345 246-2	247-1	C 27	1550	13950		13950 1550	11C	13950 1550	Cont 144 (23-3-59)
	LIONEL LEMOINE 9000 JEANNE MANCE		GARCON DE TABLE								

Val. Role Supp.
Sec Supp. Roll 1960

Val. Role Supp.
Sec Supp. Roll 1960

VALUATION ROLL OF IMMOVABLE PROPERTIES FOR THE PERIOD COMMENCING MAY 1ST 1959

RUE - STREET

QUARTIER - WARD

ARRONDISSEMENT ÉLECTORAL DISTRICT

SAR DE ST LAURENT

234

NO DE COMPTE ACCOUNT NO.	EMPLACEMENT DE L'IMMEUBLE LOCATION OF PROPERTY	CADASTRE - SUBDIVISION		ENTRETIEN DES TROTTOIRS POS. DE FRONT MAINTENANCE OF SIDEWALKS FEET FRONTAGE	VALEUR (DOLLARS SEULEMENT) - VALUE (DOLLARS ONLY)			VOIES VAIES TROTTOIRS SIDEWALKS	CODE	DÉTERMINATION	VALEUR POUR LA TAXE SCOLAIRE VALUE FOR SCHOOL TAX	RÉSOLUTION NO CERTIFICAT CERTIFICATE NO
	NOM ET ADRESSE DU PROPRIÉTAIRE NAME AND ADDRESS OF OWNER	OCCUPATION ET AND DÉNOMINATION	TERRAIN LAND		BÂTIMENTS ET AUTRES ÎTENS BUILDINGS AND OTHER ITEMS	VALEUR EXEMPTÉ EXEMPT VALUE	VALEUR IMPOSABLE TAXABLE VALUE					
712429 Voir Role Supp. See Supp. Roll 1960	9006/00 LOT JEANNE MANCE	345	247-2 248-1	C 27	1550	13850	13850 1550	11C		13850 1550	Cont 4 Rev 24/3/59	
	ANDRÉ LABERGE 9008 JEANNE MANCE		AGENT ASSOCÉ									
712430 Voir Role Supp. See Supp. Roll 1960	9012/14 LOT JEANNE MANCE	345	248-2 249-1	N 27	1550	14350	14350 1550	11N		14350 1550	Cont 26 Rev 24/3/59	
	WILLIAM REFFCA 9012 JEANNE MANCE		RETIRED									
712431 Voir Role Supp. See Supp. Roll 1960	9018/20 LOT JEANNE MANCE	345	249-2 250-1	C 27	1550	14750	14750 1550	11C		14750 1550	Cont 50 3/3/59	
	JOSEPH HONIGES 9020 JEANNE MANCE EVA SCHOMALJANSKI HIS WIFE MARIA KNEBL WID OF MICHAEL SCHOMOLJANSKI		REST KEEPER									
712432 Voir Role Supp. See Supp. Roll 1960	9024/26 LOT JEANNE MANCE	345	250-2 251-1	C 27	1550	13850	13850 1550	11C		13850 1550	Cont 51 3/3/59	
	HENRYKA STARZEC WIFE S AS TO P OF BOLESLAW PIERZHALSKI 9024 JEANNE MANCE		WELDER									
712433 Voir Role Supp. See Supp. Roll 1960	9030/32 LOT JEANNE MANCE	345	251-2 252-1	C 27	1550	13850	13850 1550	11C		13850 1550	Cont 52 3/3/59	
	JOSEPH STANKIEWICZ 9032 JEANNE MANCE		LABORER									

VALUATION ROLL OF IMMOVABLE PROPERTIES FOR THE PERIOD COMMENCING MAY 1ST 1959

RUE - STREET

QUARTIER - WARD

ARRONDISSEMENT ÉLECTORAL DISTRICT

PAR DE ST LAURENT

234

NO DE COMPTE ACCOUNT NO.	EMPLACEMENT DE L'IMMEUBLE LOCATION OF PROPERTY		CADASTRE - SUBDIVISION		ENTRETIEN DES TROTTOIRS POS. DE FRONT	VALEUR (DOLLARS SEULEMENT) - VALUE (DOLLARS ONLY)				VOIES VERTES TROTTOIRS SIDEWALKS	CODE	VALEUR POUR LA TAXE SCOLAIRE VALUE FOR SCHOOL TAX	RÉSOLUTION NO CERTIFICAT CERTIFICATE NO
	NOM ET ADRESSE DU PROPRIÉTAIRE NAME AND ADDRESS OF OWNER	OCCUPATION ET AND DÉSIGNATION				TERRAIN LAND	BÂTIMENTS ET AUTRES ÎTENS BUILDINGS AND OTHER ITEMS	VALEUR EXEMPTÉ EXEMPT VALUE	VALEUR IMPOSABLE TAXABLE VALUE				
712435 Voir Role Supp. See Supp. Roll 1960	9036/32 LOT JEANNE MANCE	345 252-2 253-1			26	1500	14600	14600 1500	11C		14600 1500	Cont 54 3/3/59	
712436 Voir Role Supp. See Supp. Roll 1960	9042/44 LOT JEANNE MANCE	345 253-2 254-1			26	1500	13500	13500 1500	11C		13500 1500	Cont 53 3/3/59	
712437 Voir Role Supp. See Supp. Roll 1960	9050/52 LOT JEANNE MANCE	345 254-2 255-1			26	1500	13500	13500 1500	11C		13500 1500	Cont 55 3/3/59	
712438 Voir Role Supp. See Supp. Roll 1960	9060/62 LOT JEANNE MANCE	345 255-2 256-1			26	1500	13500	13500 1500	11C		13500 1500	Cont 56 3/3/59	
712439 Voir Role Supp. See Supp. Roll 1960	9070/72 LOT JEANNE MANCE	345 256-2 257			26	1500	13500	13500 1500	11C		13500 1500	Cont 57 3/3/59	
712440 Voir Role Supp. See Supp. Roll 1960	9076/78 LOT JEANNE MANCE	345 258 259-1			293	1700	14400	14400 1700	11C		14400 1700	Cont 58 3/3/59	
	ANGELINA S YAMONICO 9078 JEANNE MANCE												

VALUATION ROLL OF IMMOVABLE PROPERTIES FOR THE PERIOD COMMENCING MAY 1ST 1959

RUE - STREET

QUARTIER - WARD

ARRONDISSEMENT ÉLECTORAL DISTRICT

PAR DE ST LAURENT

234

NO DE COMPTE ACCOUNT NO.	EMPLACEMENT DE L'IMMEUBLE LOCATION OF PROPERTY	CADASTRE - SUBDIVISION		ENTRETIEN DES TROTTOIRS POS. DE FRONT	VALEUR (DOLLARS SEULEMENT) - VALUE (DOLLARS ONLY)				INDICES LIEUX SITUATION SICILIA	CODE	DÉSIGNATION	VALEUR POUR LA TAXE SCOLAIRE VALUE FOR SCHOOL TAX	RÉSOLUTION NO CERTIFICATE NO
	NOM ET ADRESSE DU PROPRIÉTAIRE NAME AND ADDRESS OF OWNER	OCCUPATION ET AND DÉNOMINATION	MANTENANCE OF SIDEWALKS FEET FRONTAGE		TERRAIN LAND	BÂTIMENTS ET AUTRES BUILDINGS AND OTHER ITEMS	VALEUR EXEMPTÉ EXEMPT VALUE	VALEUR IMPOSABLE TAXABLE VALUE					
712441 ✓ Voir Role Supp. See Supp. Roll 1960	9082/84 LOT JEANNE MANCE	345	259-2 260-1	293	1700	14400	14400 1700	11C			14400 1700	Cont 67 3/3/59	
	NICK ZABLOTSKY ANNA MACHNYK SON EDSE 3709 DOBLET 9082 Jeanne Mance												
712443 ✓ Voir Role Supp. See Supp. Roll 1960	9088/90 LOT JEANNE MANCE	345	260-2 261-1	293	1700	14400	14400 1700	11C			14400 1700	Cont 65 4/3/59	
	STEPHEN F GALKO 7439 BOUL DE L'ACADIE												
712444 ✓ Voir Role Supp. See Supp. Roll 1960	19094/98 LOT JEANNE MANCE	345	261-2 262	393	2450	16650	16650 2450	11C			16650 2450	Cont 64 4/3/59	
	JEANNE SOISJOLY ERSE S DE C ET DE S DE GERARD DES LANDES 2637 DE ROUEN												
	LEGENDE	A	E 235										
712445 ✓ Voir Role Supp. See Supp. Roll 1960	9102/06 LOT JEANNE MANCE	345	398 399-1	393	2500	16300	16300 2500	11C			16300 2500	Cont 63 4/3/59	
	JOSEPHINE HAMELIN VVE DE HENRI LANTHIER 9104 JEANNE MANCE												
712447 ✓ Voir Role Supp. See Supp. Roll 1960	69110/14 LOT JEANNE MANCE	345	399-2 400	358	2100	16300	16300 2100	11C			16300 2100	Cont 59 4/3/59	
	HENRICO FORMACIARI 227 QUÉST JEAN TALON												

VALUATION ROLL OF IMMOVABLE PROPERTIES FOR THE PERIOD COMMENCING MAY 1ST 1959

RUE - STREET

QUARTIER - WARD

ARRONDISSEMENT ÉLECTORAL DISTRICT

PAR CE ST LAURENT

235

NO DE COMPTE ACCOUNT NO.	EMPLACEMENT DE L'IMMEUBLE LOCATION OF PROPERTY	CADASTRE - SUBDIVISION	ENTRETIEN DES TROTTOIRS POS. DE FRONT	VALEUR (DOLLARS SEULEMENT) - VALUE (DOLLARS ONLY)			VOIES VALES TROTTOIRS SIDEWALKS	CODE	DÉSIGNATION	VALEUR POUR LA TAXE SCOLAIRE VALUE FOR SCHOOL TAX	RÉSOLUTION NO CERTIFICAT NO
	NOM ET ADRESSE DU PROPRIÉTAIRE NAME AND ADDRESS OF OWNER	OCCUPATION ET DÉNOMINATION	MAINTENANCE OF SIDEWALKS FEET FRONTAGE	TERRAIN LAND	BÂTIMENTS ET AUTRES ITEM BUILDINGS AND OTHER ITEMS	VALEUR EXEMPTÉ EXEMPT VALUE					
712448 Voir Role Supp. See Supp. Roll 1960	9115/30 LOT JEANNE MANCE ROBERT QUINTAL 9118 JEANNE MANCE	345 401	C 25	1450	13550	13550 1450	11C		13550 1450	Cont 61 4/3/59	
712449 Voir Role Supp. See Supp. Roll 1960	9124/26 LOT JEANNE MANCE MIKE MICHAEL 9126 JEANNE MANCE	345 402	A 25	1450	13050	13050 1450	11C		13050 1450	Cont 60 4/3/59 66272(16.10.59)	
712450 Voir Role Supp. See Supp. Roll 1960	9130/32 LOT JEANNE MANCE EMIL KLACKO 9130 JEANNE MANCE	345 403	F 25	1450	13050	13050 1450	11C		13050 1450	Cont 21 9/3/59	
712451 Voir Role Supp. See Supp. Roll 1960	9136/38 LOT JEANNE MANCE PASQUALE BARBUSCI 9138 JEANNE MANCE	345 P404	C 25	1450	13050	13050 1450	11C		13050 1450	Cont 22 4/3/59	
712453 Voir Role Supp. See Supp. Roll 1960	9142/44 LOT JEANNE MANCE BERNABE ERICH 9144 JEANNE MANCE KATARINA MILLA WID OF JOSEPH MORBER 9144 JEANNE MANCE	345 P404 405 406-1	C 305	1800	14300	14300 1800	11C		14300 1800	Cont 23 9/3/59	
712454 Voir Role Supp. See Supp. Roll 1960	9148/50 LOT JEANNE MANCE JOHANN HÜTTER 9148 JEANNE MANCE	345 406-2 407-1	C 305	1750	14350	14350 1750	11C		14350 1750	Cont 24 9/3/59	

VALUATION ROLL OF IMMOVABLE PROPERTIES FOR THE PERIOD COMMENCING MAY 1ST 1959

RUE--STREET

QUARTIER--WARD

ARRONDISSEMENT ÉLECTORAL DISTRICT

SAR DE ST LAURENT

235

NO DE COMPTE ACCOUNT NO.	EMPLACEMENT DE L'IMMEUBLE LOCATION OF PROPERTY	CADASTRE - SUBDIVISION		ENTRETIEN DES TROTTOIRS POS. DE FRONT	VALEUR (DOLLARS SEULEMENT) - VALUE (DOLLARS ONLY)				PROFONDEUR SIDEWALKS	CODE	DÉNOMINATION	VALEUR POUR LA TAXE SCOLAIRE VALUE FOR SCHOOL TAX	RÉSOLUTION NO CERTIFICAT NO CERTIFICATE
	NOM ET ADRESSE DU PROPRIÉTAIRE NAME AND ADDRESS OF OWNER	OCCUPATION ET AND DÉNOMINATION	MANTENANCE OF SIDEWALKS FEET FRONTAGE	TERRAIN LAND	BÂTIMENTS ET AUTRES ITEM BUILDINGS AND OTHER ITEMS	VALEUR EXEMPTÉ EXEMPT VALUE	VALEUR IMPOSABLE TAXABLE VALUE						
712455 Voir Role Supp. See Supp. Roll 1960	9154/56 LOT JEANNE MANCE	345 407-2 408-1											
	FAYEZ BATAH 9156 JEANNE MANCE	AGENT D ASS	C	305	1750	14350	14350 1750		11C		14350 1750	Cost 25 9/3/59	
712456 Voir Role Supp. See Supp. Roll 1960	9160/62 LOT JEANNE MANCE	345 408-2 409-1											
	JOSEPH VIRAG WENDELIN VIRAG 9160 JEANNE MANCE	LABORER LABORER	C	305	1750	14350	14350 1750		11C		14350 1750	Cost 26 9/3/59	
712457 Voir Role Supp. See Supp. Roll 1960	9166/68 LOT JEANNE MANCE	345 409-2 410 411-1											
	JOSEF KORONA 9168 JEANNE MANCE	BRICK LAYER	C	305	1750	14350	14350 1750		11C		14350 1750	Cost 27 9/3/59	
712459 Voir Role Supp. See Supp. Roll 1960	9172/74 LOT JEANNE MANCE	345 411-2 412-1											
	ANDREW LISKI 9172 JEANNE MANCE	LAUNDRY OPERATOR	C	305	1750	14350	14350 1750		11C		14350 1750	Cost 28 9/3/59	
712460 Voir Role Supp. See Supp. Roll 1960	9178/80 LOT JEANNE MANCE	345 412-2 413-1											
	JOSEPH SABADOS JR. 3950 AVE HENRI JULIEN	ELECTRICIEN	C	305	1750	14350	14350 1750		11C		14350 1750	Cost 29 9/3/59	
712461 Voir Role Supp. See Supp. Roll 1960	9184/86 LOT JEANNE MANCE	345 413-2 414-1											
	GEORGE SIMKO 9184 JEANNE MANCE	OFF CLERK	C	305	1750	14250	14250 1750		11C		14250 1750	Cost 266 (10-4-59)	

VALUATION ROLL OF IMMOVABLE PROPERTIES FOR THE PERIOD COMMENCING MAY 1ST 1959

RUE - STREET

QUARTIER - WARD

ARRONDISSEMENT ÉLECTORAL DISTRICT

PAR DE ST LAURENT

235

NO DE COMPTE ACCOUNT NO.	EMPLACEMENT DE L'IMMEUBLE LOCATION OF PROPERTY	CADASTRE - SUBDIVISION		ENTRETIEN DES TROTTOIRS POS. DE FRONT MAINTENANCE OF SIDEWALKS FEET FRONTAGE	VALEUR (DOLLARS SEULEMENT) - VALUE (DOLLARS ONLY)			VOIES VALAIS SOLVABLES SOLVABLES	CODE	DÉNOMINATION	VALEUR POUR LA TAXE SCOLAIRE VALUE FOR SCHOOL TAX	RÉSOLUTION NO CERTIFICAT NO CERTIFICATE
	NOM ET ADRESSE DU PROPRIÉTAIRE NAME AND ADDRESS OF OWNER	OCCUPATION ET AND DÉNOMINATION	TERRAIN LAND		BÂTIMENTS ET AUTRES ITEX BUILDINGS AND OTHER ITEX	VALEUR EXEMPTÉ EXEMPT VALUE	VALEUR IMPOSABLE TAXABLE VALUE					
712462 Votr Role Supp. See Supp. Roll 1960 Votr Role Supp. See Supp. Roll 1961	9140/92 LOT JEANNE MANCE	345 414-2 415	C	305	1750	14250	14250 1750	11C		14250 1750	Cent 267 (10-4-59)	
712463 Votr Role Supp. See Supp. Roll 1960 Votr Role Supp. See Supp. Roll 1961	9200/02 LOT JEANNE MANCE	345 416	N	26	1500	13600	13600 1500	11N		13600 1500	Cent 326 (15-4-59)	
712464 Votr Role Supp. See Supp. Roll 1960	9210/12 LOT JEANNE MANCE	345 417	N	255	1500	13600	13600 1500	11N		13600 1500	Cent 327 (15-4-59)	
712465 Votr Role Supp. See Supp. Roll 1960	9226/38 LOT JEANNE MANCE	345 418	C	25	1450	13050	13050 1450	11C		13050 1450	Cent 30 7/3/59	
712466 Votr Role Supp. See Supp. Roll 1960 Votr Role Supp. See Supp. Roll 1961	9232/34 LOT JEANNE MANCE	345 419	C	25	1450	13050	13050 1450	11C		13050 1450	Cent 31 9/3/59	
712467 Votr Role Supp. See Supp. Roll 1960	9238/40 LOT JEANNE MANCE	345 420	C	25	1450	13150	13150 1450	11C		13150 1450	Cent 32 9/3/59	

VALUATION ROLL OF IMMOVABLE PROPERTIES FOR THE PERIOD COMMENCING MAY 1ST 1959

RUE STREET

QUARTIER WARD

ARRONDISSEMENT ÉLECTORAL DISTRICT

PAR DE ST LAURENT

235

NO DE COMPTE ACCOUNT NO.	EMPLACEMENT DE L'IMMEUBLE LOCATION OF PROPERTY	CADASTRE - SUBDIVISION	ENTRETIEN DES TROUSSELS POS. DE FRONT	VALEUR (DOLLARS SEULEMENT) - VALUE (DOLLARS ONLY)			VOIES VOIES SUEWALKS	CODE	VALEUR POUR LA TAXE SCOLAIRE VALUE FOR SCHOOL TAX	RÉSOLUTION NO CERTIFICAT NO CERTIFICATE
	NOM ET ADRESSE DU PROPRIÉTAIRE NAME AND ADDRESS OF OWNER	OCCUPATION ET AND DÉNOMINATION	MANTENANCE OF SIDEWALKS FEET FRONTAGE	TERRAIN LAND	BÂTIMENTS ET AUTRES PULIDINGS AND OTHER ITEMS	VALEUR EXEMPTÉ EXEMPT VALUE				
712468 Voir Role Supp. Sec Supp. Roll 1960 Voir Role Supp. Sec Supp. Roll 1961	L 9247-46 LOT JEANNE MANCE KUM LUNG WONG 1125 Clark 9244 Jeanne Mance	345 421	N 25	1450	13150	1450	11N	13150 1450	6-7-66 4/3/59	
712469 Voir Role Supp. Sec Supp. Roll 1960	9250-52 LOT JEANNE MANCE FRANK HOFFMAN IRMA KOVAL HIS WIFE 9250 JEANNE MANCE	345 422	C 25	1450	13150	1450	11C	13150 1450	Cart 34 5/2/59	
712470 Voir Role Supp. Sec Supp. Roll 1960 Voir Role Supp. Sec Supp. Roll 1961	L 9260-62 LOT JEANNE MANCE Barone Co Ltd 400 Chaboual O. EDMOND LALANDE ST AUGUSTIN CD DEUX MONTAGNES P G	345 423 P 424	N C 29 25	1700 1450	15300	1450	11C	15300 1700 1450	Cart 1146 (20-2-61) Jan 1-12-59	
712471 Voir Role Supp. Sec Supp. Roll 1960 Voir Role Supp. Sec Supp. Roll 1961	9270-72 LOT JEANNE MANCE Edmond Lalande St Augustin CD Deux Montagnes P Q	345 P 424 P 425	C N C 28 25	1700 1450	15200	1450	11C	15200 1700 1450	Cart 791 (19-10-60) Jan 1-1-60 Cart 1192 (3-3-61)	
712472 Voir Role Supp. Sec Supp. Roll 1960 Voir Role Supp. Sec Supp. Roll 1961	9276-78 LOT JEANNE MANCE Nathan Cohen 190 Pagnuelo Ave Out Hyman Zalkind 6700 Cote des Neiges	345 P 425 P 426	C N C 29 25	1700 1450	15200	1450	11C	15200 1700 1450	Cart 793 (19-10-60) Jan 1-1-60 Cart 1141 (3-11-61)	
712473 Voir Role Supp. Sec Supp. Roll 1960 Voir Role Supp. Sec Supp. Roll 1961	L 9282-84 LOT JEANNE MANCE Nathan Cohen 190 Pagnuelo Ave Out Hyman Zalkind 6700 Cote des Neiges	345 P 426 P 427	C N C 29 25	1700 1450	15200	1450	11C	15200 1700 1450	Cart 795 (21-10-60) Jan 1-1-60 Cart 1179 (21-2-61) Jan 1-1-60	
712474 Voir Role Supp. Sec Supp. Roll 1960	LOT JEANNE MANCE Nathan Cohen 190 Pagnuelo Ave Out Hyman Zalkind 6700 Cote des Neiges	345 P 427	C 29 25	550 1450		550	11C	550 1450	Cart 796 (21-10-60) Jan 1-1-60 Cart 1180 (21-2-61) Jan 1-1-60	

ANNEE 59-60 CEST. NO. 538
EFFECTIVE 25-4-60 19-5-60

ANNEE 59-60 CEST. NO. 540
EFFECTIVE 25-4-60 19-5-60

ANNEE 59-60 CEST. NO. 542
EFFECTIVE 25-4-60 19-5-60

ANNEE 59-60 CEST. NO. 544
EFFECTIVE 25-4-60 19-5-60

ANNEE 59-60 CEST. NO. 546
EFFECTIVE 25-4-60 19-5-60

VALUATION ROLL OF IMMOVABLE PROPERTIES FOR THE PERIOD COMMENCING MAY 1ST 1959

RUE - STREET

QUARTIER - WARD

ARRONDISSEMENT ÉLECTORAL DISTRICT

PAR CE ST LAURENT

235

NO DE COMPTE ACCOUNT NO.	EMPLACEMENT DE L'IMMEUBLE LOCATION OF PROPERTY	CADASTRE - SUBDIVISION	ENTRETIEN DES TROTTOIRS POS. DE FRONT	VALEUR (DOLLARS SEULEMENT) - VALUE (DOLLARS ONLY)				MONTREMENT SIDEWALKS	CODE	VALEUR POUR LA TAXE SCOLAIRE VALUE FOR SCHOOL TAX	RÉSOLUTION NO CERTIFICATE NO
	NOM ET ADRESSE DU PROPRIÉTAIRE NAME AND ADDRESS OF OWNER	OCCUPATION ET AND DÉNOMINATION	MAINTENANCE OF SIDEWALKS FEET FRONTAGE	TERRAIN LAND	BÂTIMENTS ET AUTRES BÂTIMENTS BUILDINGS AND OTHER ITEMS	VALEUR EXEMPTÉ EXEMPT VALUE	VALEUR IMPOSABLE TAXABLE VALUE				
712475 ✓ Voir Role Supp. See Supp. Roll 1960	LOT JEANNE MANCE NATHAN COHEN 190 PAGNUELO AVE OUT HYMAN ZALKIND 6700 COTE DES NEIGES	345 428	25	1450		1450		11	1450		
712476 ✓ Voir Role Supp. See Supp. Roll 1960	LOT JEANNE MANCE NATHAN COHEN 190 PAGNUELO AVE OUTREMONT P Q HYMAN ZALKIND 6700 COTE DES NEIGES CHABANEL DE LOUVAIN C N R TRACKS	345 429	105	1600		1600		11	1600		
				265552	688700	5800	1109382		218773677		
				426502 426552	688700	5800	1109452		218773677 1115252 BAB		

VALUATION ROLL OF IMMOVABLE PROPERTIES FOR THE PERIOD COMMENCING MAY 1ST 1959

RUE STREET

QUARTIER - WARD

ARRONDISSEMENT ÉLECTORAL DISTRICT

PAR DE ST LAURENT

152

NO DE COMPTE ACCOUNT NO.	EMPLACEMENT DE L'IMMEUBLE LOCATION OF PROPERTY	CADASTRE - SUBDIVISION OCCUPATION ET AND DÉNOMINATION	ENTRETIEN DES TROTTOIRS POS. DE FRONT MAINTENANCE OF SIDEWALKS FEET FRONTAGE	VALEUR (DOLLARS SEULEMENT) - VALUE (DOLLARS ONLY)		VOIES RUE SIDEWALKS	CODE DÉNOMINATION	VALEUR FOUR LA TAKE SCOLAIRE VALUE FOR SCHOOL TAX	RÉSOLUTION NO CERTIFICAT NO CERTIFICATE
	NOM ET ADRESSE DU PROPRIÉTAIRE NAME AND ADDRESS OF OWNER			TERRAIN LAND	BÂTIMENTS ET AUTRES ITEM BUILDINGS AND OTHER ITEMS				
712536 Voir Role Supp. See Supp. Roll 1960	LOT JEANNE MANCE <i>Annulé et porté au cpte 718148 et 726109</i> CAN NAT RLY CO ATT W MC LARNON 407 MC GILL ROOM 418	345 759						1250	<i>ANNÉE FISCALE 59.60</i> <i>EFFECTIVE 8-9-59</i> <i>CERT. NO. 906</i> <i>3-11-59</i>
712537 Voir Role Supp. See Supp. Roll 1960	LOT JEANNE MANCE <i>322 Port Royal O.</i> <i>Annulé et porté au cpte 718148</i> MERRIS STELSDVITEN 74 E AVENUE CORVAL P.Q.	345 760			<i>40900</i>			<i>40900</i> 1250	<i>cert 12/4 (no J. 6)</i> <i>du: 1-8-59</i> <i>au: 7-9-59</i> <i>ANNÉE FISCALE 59.60</i> <i>EFFECTIVE 8-9-59</i> <i>CERT. NO. 907</i> <i>3-11-59</i>
712538 Voir Role Supp. See Supp. Roll 1960	<i>330/338 Port Royal Ouest</i> LOT JEANNE MANCE MOBILEX LIMITED 477 KING EAST TORONTO ONT <i>330 Port Royal Ouest</i>	345 761			<i>22300</i>			<i>22300</i> 1250	<i>cert 11/27/59</i>
712539 Voir Role Supp. See Supp. Roll 1960	LOT JEANNE MANCE MOBILEX LIMITED 477 KING EAST TORONTO ONT <i>330 Port Royal O.</i>	345 762						1250	
712540 Voir Role Supp. See Supp. Roll 1960	LOT JEANNE MANCE MOBILEX LIMITED 477 KING EAST TORONTO ONT <i>330 Port Royal O.</i>	345 763						1400	
717316 Voir Role Supp. See Supp. Roll 1960	LOT JEANNE MANCE <i>Annulé et porté au cpte 718148-726109</i> CAN NAT RLY CO ATT W MC LARNON 407 MC GILL ROOM 418 RUE DE PORT ROYAL	345 764						3550	<i>ANNÉE FISCALE 59.60</i> <i>EFFECTIVE 8-9-59</i> <i>CERT. NO. 908</i> <i>3-11-59</i>

VALUATION ROLL OF IMMOVABLE PROPERTIES FOR THE PERIOD COMMENCING MAY 1ST 1959

RUE - STREET

QUARTIER - WARD

ARRONDISSEMENT ÉLECTORAL DISTRICT

D'AR DE ST LAURENT

152

NO DE COMPTE ACCOUNT NO.	EMPLACEMENT DE L'IMMEUBLE LOCATION OF PROPERTY	CADASTRE - SUBDIVISION		ENTRETIEN DES TROTTOIRS POS. DE FRONT	VALEUR (DOLLARS SEULEMENT) - VALUE (DOLLARS ONLY)				VOIES TROTTOIRS SIDEWALKS	CODE	VALEUR POUR LA TAXE SCOLAIRE VALUE FOR SCHOOL TAX	RÉSOLUTION NO CERTIFICAT NO CERTIFICATE
	NOM ET ADRESSE DU PROPRIÉTAIRE NAME AND ADDRESS OF OWNER	OCCUPATION ET AND DÉNOMINATION	MANTENANCE OF SIDEWALKS FEET FRONTAGE	TERRAIN LAND	BÂTIMENTS ET AUTRES ITEMS BUILDINGS AND OTHER ITEMS	VALEUR EXEMPTÉ EXEMPT VALUE	VALEUR IMPOSABLE TAXABLE VALUE	DÉNOMINATION				
712541 Voir Role Supp. See Supp. Roll 1960	333 Port Royal Ouest LOT JEANNE MANCE	345	899		1400	44600	44600 1400	16N		44600 1400	Cont 7-27/2-59	
	CANADIAN A B C CO LTD 333 PORT ROYAL			N								
712542 Voir Role Supp. See Supp. Roll 1960	LOT JEANNE MANCE	345	900		1250		1250	16N		1250		
	CANADIAN A B C CO LTD 333 PORT ROYAL			N								
712543 Voir Role Supp. See Supp. Roll 1960	LOT JEANNE MANCE	345	901		1250		1250	16N		1250		
	CANADIAN A B C CO LTD 333 PORT ROYAL			N								
712544 Voir Role Supp. See Supp. Roll 1960	LOT JEANNE MANCE	345	902		1250		1250	16N		1250		
	CANADIAN A B C CO LTD 333 PORT ROYAL			N								
712545 Voir Role Supp. See Supp. Roll 1960	LOT JEANNE MANCE	345	903		1250		1250	16N		1250		
	CANADIAN A B C CO LTD 333 PORT ROYAL			N								
712546 Voir Role Supp. See Supp. Roll 1960	9720 LOT JEANNE MANCE	345	904 905		2500 1250	39300	41800 1250	16N		41800 1250	Cont 1109 (4-1-59) 15-4-59	
	PART BUSINESS FORMS LTD 9720 JEANNE MANCE			N								
712547 Voir Role Supp. See Supp. Roll 1960	LOT JEANNE MANCE	345	905		1250	13300	13300 1250	16N		13300 1250	Cont 328 (15-4-59)	
	PART BUSINESS FORMS LTD 9720 JEANNE MANCE			N								
712548 Voir Role Supp. See Supp. Roll 1960	9730 LOT JEANNE MANCE	345	906		1250	13900	13900 1250	16N		13900 1250	Cont 329 (15-4-59)	
	A CROSSIE AND SONS LTD 9730 JEANNE MANCE			N								

376

VALUATION ROLL OF IMMOVABLE PROPERTIES FOR THE PERIOD COMMENCING MAY 1ST 1959

RUE - STREET

QUARTIER - WARD

ARRONDISSEMENT ÉLECTORAL DISTRICT

PAR DE ST LAURENT

152

NO DE COMPTE ACCOUNT NO.	EMPLACEMENT DE L'IMMEUBLE LOCATION OF PROPERTY	CADASTRE - SUBDIVISION		ENTRETIEN DES TROTTOIRS POS. DE FRONT	VALEUR (DOLLARS SEULEMENT) - VALUE (DOLLARS ONLY)			VALEUR POUR LA TAXE SCOLAIRE VALUE FOR SCHOOL TAX	RÉSOLUTION NO CERTIFICAT NO
	NOM ET ADRESSE DU PROPRIÉTAIRE NAME AND ADDRESS OF OWNER	OCCUPATION ET AND DÉNOMINATION	MANTENANCE OF SIDEWALKS FEET FRONTAGE	TERRAIN LAND	BÂTIMENTS ET AUTRES ITEMS BUILDINGS AND OTHER ITEMS	VALEUR EXEMPTÉ EXEMPT VALUE	VALEUR IMPOSABLE TAXABLE VALUE		
712549 Voir Role Supp. See Supp. Roll 1960	LOT JEANNE MANCE A CROSSIE AND SONS LTD 9730 JEANNE MANCE	345 937	N		1250		1250	1250	
712550 Voir Role Supp. See Supp. Roll 1960	9740 LOT JEANNE MANCE HARRY STOLOVITCH 305 PORT ROYAL	345 938	J		1250	24500	24500 1250	1250	Cont 330 (15-4-59)
712551 Voir Role Supp. See Supp. Roll 1960	LOT JEANNE MANCE HARRY STOLOVITCH 305 PORT ROYAL	345 939	J		1250		1250	1250	
712552 Voir Role Supp. See Supp. Roll 1960	LOT JEANNE MANCE HARRY STOLOVITCH 1025 BARCLAY AVE 305 PORT ROYAL	345 910	J		1250		1250	1250	
712553 Voir Role Supp. See Supp. Roll 1960	LOT JEANNE MANCE EDMOND ST PIERRE 10514 LAVERDURE	345 911	C		1250		1250	1250	
712554 Voir Role Supp. See Supp. Roll 1960	LOT JEANNE MANCE EDMOND ST PIERRE 10514 LAVERDURE	345 912	C		1250		1250	1250	
712555 Voir Role Supp. See Supp. Roll 1960	9780 LOT JEANNE MANCE ABRAHAM WEXLER 4430 HARVARD AVE	345 913	J		1250	19250	19250 1250	1250	Cont 356 (20-4-59)
712556 Voir Role Supp. See Supp. Roll 1960	LOT JEANNE MANCE ABRAHAM WEXLER 4430 HARVARD AVE	345 914	J		1250		1250	1250	

VALUATION ROLL OF IMMOVABLE PROPERTIES FOR THE PERIOD COMMENCING MAY 1ST 1959

RUE - STREET

QUARTIER - WARD

ARRONDISSEMENT ÉLECTORAL DISTRICT

PAR DE ST LAURENT

152

NO DE COMPTE ACCOUNT NO.	EMPLACEMENT DE L'IMMEUBLE LOCATION OF PROPERTY	CADASTRE - SUBDIVISION	ENTRETIEN DES TROTTOIRS PDS. DE FRONT	VALEUR (DOLLARS SEULEMENT) - VALUE (DOLLARS ONLY)				VOIES TROTTOIRS SUEDELS	CODE	DENOMINATION	VALEUR POUR LA TAXE SCOLAIRE VALUE FOR SCHOOL TAX	RESOLUTION NO CERTIFICAT CERTIFICATE NO
	NOM ET ADRESSE DU PROPRIÉTAIRE NAME AND ADDRESS OF OWNER	OCCUPATION ET AND DÉNOMINATION	MAINTENANCE OF SIDEWALKS FEET FRONTAGE	TERRAIN LAND	BÂTIMENTS ET AUTRES BUILDINGS AND OTHER ITEMS	VALEUR EXEMPTÉ EXEMPT VALUE	VALEUR IMPOSABLE TAXABLE VALUE					
712557 <i>Voir Role Supp. See Supp. Roll 1960</i>	LOT JEANNE MANCE ABRAHAM WEXLER 4430 HARVARD AVE	345 915		1250			1250	12J		1250		
712558 <i>Voir Role Supp. See Supp. Roll 1960</i>	9800 LOT JEANNE MANCE S F BOWSER COMPANY LIMITED HAMILTON ONTARIO	345 916		1250	32300	32300 1250	1250	16N		32300 1250	<i>Cut 357 (20-457)</i>	
712559 <i>Voir Role Supp. See Supp. Roll 1960</i>	LOT JEANNE MANCE S F BOWSER COMPANY LIMITED HAMILTON ONTARIO	345 917		1250			1250	16N		1250		
712560 <i>Voir Role Supp. See Supp. Roll 1960</i>	LOT JEANNE MANCE S F BOWSER COMPANY LIMITED HAMILTON ONTARIO	345 918		1250			1250	16N		1250		
712561 <i>Voir Role Supp. See Supp. Roll 1960</i>	LOT JEANNE MANCE S F BOWSER COMPANY LIMITED HAMILTON ONTARIO	345 919		1250			1250	16N		1250		
712562 <i>Voir Role Supp. See Supp. Roll 1960</i>	9820-22 LOT JEANNE MANCE LEISER GREENBERG 6720 DE VIMY JOSEPH MILLMAN 2135 VAN HORNE APT 3	345 920 921 922		3750 1250	57250	61000 1250	1250	12J		61000 1250	<i>Cut 526 (8-460)</i>	
712563 <i>Voir Role Supp. See Supp. Roll 1960</i>	LOT JEANNE MANCE LEISER GREENBERG 6720 DE VIMY JOSEPH MILLMAN 2135 VAN HORNE APT 3	345 921		1250			1250	12J		1250		

*Change
sur 712562*

VALUATION ROLL OF IMMOVABLE PROPERTIES FOR THE PERIOD COMMENCING MAY 1ST 1959

RUE - STREET

QUARTIER - WARD
PAR CE ST LAURENT

ARRONDISSEMENT ÉLECTORAL DISTRICT
152

NO DE COMPTE ACCOUNT NO.	EMPLACEMENT DE L'IMMEUBLE LOCATION OF PROPERTY	CADASTRE - SUBDIVISION	ENTRETIEN DES TROTTOIRS POS. DE FRONT	VALEUR (DOLLARS SEULEMENT) - VALUE (DOLLARS ONLY)			VOIES VALEURS SIDEWALKS	CODE	VALEUR POUR LA TAKE SCOLAIRE VALUE FOR SCHOOL TAX	RÉSOLUTION NO CERTIFICATE NO
	NOM ET ADRESSE DU PROPRIÉTAIRE NAME AND ADDRESS OF OWNER	OCCUPATION ET DÉNOMINATION	MAINTENANCE OF SIDEWALKS FEET FRONTAGE	TERRAIN LAND	BÂTIMENTS ET AUTRES ITEM BUILDINGS AND OTHER ITEMS	VALEUR EXEMPTÉ EXEMPT VALUE				
712564 Voir Role Supp. See Supp. Roll 1960 <i>Blanche ave 7-25-62</i>	LOT JEANNE MANCE LEISEB GRENSEBEG 7720 DE VIMY JOSEPH VIELMAN 2135 VAN HORNE ART 7	345 922				1250		1250	120	1250
712565 Voir Role Supp. See Supp. Roll 1960 Voir Role Supp. See Supp. Roll 1961	LOT JEANNE MANCE MARIO SPINO 10300 GRANDE ALLEE	345 923				1250		1250	120	1250
712566 Voir Role Supp. See Supp. Roll 1960 Voir Role Supp. See Supp. Roll 1961	LOT JEANNE MANCE MARIO SPINO 10300 GRANDE ALLEE	345 924				1250		1250	120	1250
712567 Voir Role Supp. See Supp. Roll 1960 Voir Role Supp. See Supp. Roll 1961	LOT JEANNE MANCE MARIO SPINO 10300 GRANDE ALLEE	345 925				1250		1250	120	1250
712568 Voir Role Supp. See Supp. Roll 1960 Voir Role Supp. See Supp. Roll 1961	LOT JEANNE MANCE MARIO SPINO 10300 GRANDE ALLEE	345 926				1250		1250	120	1250
712569 Voir Role Supp. See Supp. Roll 1960 Voir Role Supp. See Supp. Roll 1961	LOT JEANNE MANCE MARIO SPINO 10300 GRANDE ALLEE	345 927				1250		1250	120	1250
712570 Voir Role Supp. See Supp. Roll 1960 Voir Role Supp. See Supp. Roll 1961	LOT JEANNE MANCE MARIO SPINO 10300 GRANDE ALLEE	345 928				1250		1250	120	1250

VALUATION ROLL OF IMMOVABLE PROPERTIES FOR THE PERIOD COMMENCING MAY 1ST 1959

RUE - STREET

QUARTIER - WARD

ARRONDISSEMENT ÉLECTORAL DISTRICT

DAR CE ST LAURENT

152

NO DE COMPTE ACCOUNT NO.	EMPLACEMENT DE L'IMMEUBLE LOCATION OF PROPERTY	CADASTRE - SUBDIVISION		ENTRETIEN DES TROTTOIRS PUS DE FRONT	VALEUR (DOLLARS SEULEMENT) - VALUE (DOLLARS ONLY)				SOURCES D'IMMUNITE SOURCES OF IMMUNITY	CODE	DÉSIGNATION	VALEUR POUR LA TAXE SCOLAIRE VALUE FOR SCHOOL TAX	RÉSOLUTION NO CERTIFICATE NO
	NOM ET ADRESSE DU PROPRIÉTAIRE NAME AND ADDRESS OF OWNER	OCCUPATION ET AND DÉNOMINATION	MANTENANCE OF SIDEWALKS FEET FRONTAGE	TERRAIN LAND	BÂTIMENTS ET AUTRES IMMEUBLES BUILDINGS AND OTHER ITEMS	VALEUR EXEMPTÉ EXEMPT VALUE	VALEUR IMPOSABLE TAXABLE VALUE						
712571 Votr. Role Supp. Des Supp. Roll 1960	LOT JEANNE MANCE	345 929											
Votr. Role Supp. Des Supp. Roll 1961	MARIO SPINO 10300 GRANDE ALLEE	ENGINEER			1900		1900		12C		1900		
	SAUVE	A E 209											
712576	9918/24 JEANNE MANCE	345 1066											
	LIONEL BEAULIEU 9920 JEANNE MANCE	POMPIER		50	2900	20400	23300		11C		23300		
712578	9930 JEANNE MANCE	345 1067											
	ROLLAND ROBERT 9930 JEANNE MANCE	ENTREPRENEUR		50	2900	14300	17200		11C		17200		
712580	9950/52 JEANNE MANCE	345 1069											
	HENRI MC NEIL 3878 BLVD HENRI BOURASSA MONTREAL NORD QUE	TECHNICIEN		25	1450	13350	14800		11C		14800		
712581	9950/62 JEANNE MANCE	345 1070											
	RENE LEGER 10580 GRANDE ALLEE <i>Route Dupuis Spang, s de l de James Andrew dessinateur Philippe Jeanne Mance</i>	RESTAURATEUR		25	1450	13350	14800		11C		14800		
712582	9980 JEANNE MANCE	345 1071											
	<i>Agnes Eva Bienvenue</i> PAUL VILLE GRENON 9980 JEANNE MANCE	VOYAGEUR		50	2900	9400 10700	12300 13600		11C		12300 13600	<i>Res. 333-334 (76.10-61) du 1-9-60</i>	

VALUATION ROLL OF IMMOVABLE PROPERTIES FOR THE PERIOD COMMENCING MAY 1ST 1959

RUE--STREET

QUARTIER--WARD

ARRONDISSEMENT ÉLECTORAL DISTRICT

PAP DE ST LAURENT

209

NO DE COMPTE ACCOUNT NO.	EMPLACEMENT DE L'IMMEUBLE LOCATION OF PROPERTY	CADASTRE - SUBDIVISION		ENTRETIEN DES TROTTOIRS PDS. DE FRONT	VALEUR (DOLLARS SEULEMENT) -- VALUE (DOLLARS ONLY)			VOIES-VUES TROTTOIRS SIDEWALKS	CODE	DÉNOMINATION	VALEUR POUR LA TAXE SCOLAIRE VALUE FOR SCHOOL TAX	RÉSOLUTION NO CERTIFICAT CERTIFICATE
	NOM ET ADRESSE DU PROPRIÉTAIRE NAME AND ADDRESS OF OWNER	OCCUPATION ET DÉNOMINATION	MANTENANCE OF SIDEWALKS FEET FRONTAGE	TERRAIN LAND	BÂTIMENTS ET AUTRES ITEMS BUILDINGS AND OTHER ITEMS	VALEUR EXEMPTÉ EXEMPT VALUE	VALEUR IMPOSABLE TAXABLE VALUE					
712584	10000 JEANNE MANCE	345 1073 1074										
	GERARD LEGER 10000 JEANNE MANCE	DESSINATEUR	C	50	2900	9400			11C		12300	
712586	10010 JEANNE MANCE	345 1075 1076										
	EMIL WELLISCH 10010 JEANNE MANCE	CARPENTER	L	50	2900	11700			11U		14600	
712588	10020 JEANNE MANCE	345 1077 1078										
	ANNA KOSTRUBANIC WIFE S AS TO P OF ANDREW SURIN 10020 JEANNE MANCE	GROCIER	C	50	2900	9400			11C		12300	
712590	10050 JEANNE MANCE	345 1079 1080										
	JOFFRE DAVIGNON 10050 JEANNE MANCE	VOYAGEUR	C	50	2900	9400			11C		12300	
712592	10060 JEANNE MANCE	345 1081 1082										
	JACQUES BERTHAUME 10060 JEANNE MANCE	AGRONOME	C	50	2900	9400			11C		12300	
712594	10088 JEANNE MANCE	345 1083 1084										
	ROMEO SHOIRY 10088 JEANNE MANCE	MERCHANT	N	50	2900	9400			11N		12300	

VALUATION ROLL OF IMMOVABLE PROPERTIES FOR THE PERIOD COMMENCING MAY 1ST 1959

RUE - STREET

QUARTIER - WARD

ARRONDISSEMENT ÉLECTORAL DISTRICT

DAR DE ST LAURENT

209

NO DE COMPTE ACCOUNT NO.	EMPLACEMENT DE L'IMMEUBLE LOCATION OF PROPERTY	CADASTRE - SUBDIVISION		ENTRETIEN DES TROTTOIRS PDS. DE FRONT	VALEUR (DOLLARS SEULEMENT) - VALUE (DOLLARS ONLY)			VALEUR POUR LA TAXE SCOLAIRE VALUE FOR SCHOOL TAX	RÉSOLUTION NO CERTIFICATE NO
	NOM ET ADRESSE DU PROPRIÉTAIRE NAME AND ADDRESS OF OWNER	OCCUPATION ET DÉNOMINATION	MANTENANCE OF SIDEWALKS FEET FRONTAGE	TERRAIN LAND	BÂTIMENTS ET AUTRES ITEM BUILDINGS AND OTHER ITEMS	VALEUR EXEMPTÉ EXEMPT VALUE	VALEUR IMPOSABLE TAXABLE VALUE		
712596	LOT JEANNE MANCE PARK REALTY CORPORATION 545 DAVAR MONTREAL QUE	345 1085	N	25	1450		1450	15N	1450
712597	LOT JEANNE MANCE COMMISSION HYDRO ELECTRIQUE DE QUEBEC 107 CRAIG OUEST	345 1086	E	25	1450	1450 X		94E	1450
712598	LOT JEANNE MANCE COMMISSION HYDRO ELECTRIQUE DE QUEBEC 107 CRAIG OUEST	345 1087	E	25	1450	1450 X		94E	1450
712599	LOT JEANNE MANCE COMMISSION HYDROELECTRIQUE DE QUEBEC HYDRO QUEBEC 107 CRAIG OUEST	345 1088	E	25	1450	1450 X		94E	1450
712600	LOT JEANNE MANCE LA CITE DE MONTREAL CAD 275 TRAVERSEZ (COTE EST) CAD 275	345 1089 1090	E	25	1450 1450	1450 1450 X		94E	1450 1450

Double taxation

61-62	CERT. NO. 1034
1-5-61	20-6-64

VALUATION ROLL OF IMMOVABLE PROPERTIES FOR THE PERIOD COMMENCING MAY 1ST 1959

RUE - STREET

QUARTIER - WARD

ARRONDISSEMENT ÉLECTORAL DISTRICT

DAP DE ST LAURENT

209

NO DE COMPTE ACCOUNT NO.	EMPLACEMENT DE L'IMMEUBLE LOCATION OF PROPERTY		CADASTRE - SUBDIVISION	ENTRETIEN DES TROTTOIRS PDS. DE FRONT	VALEUR (DOLLARS SEULEMENT) - VALUE (DOLLARS ONLY)			VOIES PAVÉS SIDEWALKS	CODE	DÉNOMINATION	VALEUR POUR LA TAXE SCOLAIRE VALUE FOR SCHOOL TAX	RÉSOLUTION NO CERTIFICAT CERTIFICATE NO
	NOM ET ADRESSE DU PROPRIÉTAIRE NAME AND ADDRESS OF OWNER		OCCUPATION ET DÉNOMINATION	MAINTENANCE OF SIDEWALKS FEET FRONTAGE	TERRAIN LAND	BÂTIMENTS ET AUTRES ITEM BUILDINGS AND OTHER ITEMS	VALEUR EXEMPTÉ EXEMPT VALUE					
712603	10055 JEANNE MANCE PAR ST LAURENT		345 1111 1110									
	PAR SAULT AU RECOLLET		270 1 345 1112 270 2									
	LEA LAPIERRE EPSE S DE B DE RAOUL PESANT 10055 JEANNE MANCE <i>10748 Englehardt</i>		CONSTRUCTEUR	C 75	3950	27550		31500	11C		31500	
712604	10025 JEANNE MANCE PAR ST LAURENT		345 1109 1108									
	GLORIA ZEPPETTINI WIFE S AS TO P OF LEONARD DESJARDINS 10025 JEANNE MANCE			C 50	2900	9400		12300	11C		12300	
712606	10015 JEANNE MANCE		345 1107 1106									
	PIERRE GIBOUX 10015 JEANNE MANCE		GERANT	C 50	2900	9400		12300	11C		12300	
712608	10005 JEANNE MANCE		345 1105 1104									
	J R ARTHUR BOUDREAU 10005 JEANNE MANCE		GERANT	C 50	2900	9000		11900	11C		11900	

VALUATION ROLL OF IMMOVABLE PROPERTIES FOR THE PERIOD COMMENCING MAY 1ST 1959

RUE -- STREET

QUARTIER -- WARD

ARRONDISSEMENT ÉLECTORAL DISTRICT

PAR DE ST LAURENT

209

NO DE COMPTE ACCOUNT NO.	EMPLACEMENT DE L'IMMEUBLE LOCATION OF PROPERTY	CADASTRE - SUBDIVISION		ENTRETIEN DES TROTTOIRS POS. DE FRONT	VALEUR (DOLLARS SEULEMENT) - VALUE (DOLLARS ONLY)				MONTIC-VALEUR SIDEWALKS	CODE	DÉSIGNATION	VALEUR POUR LA TAXE SCOLAIRE VALUE FOR SCHOOL TAX	RÉSOLUTION NO CERTIFICAT CERTIFICATE NO
	NOM ET ADRESSE DU PROPRIÉTAIRE NAME AND ADDRESS OF OWNER	OCCUPATION ET AND DÉSIGNATION	MANTENANCE OF SIDEWALKS FEET FRONTAGE	TERRAIN LAND	BÂTIMENTS ET AUTRES ITEM BUILDINGS AND OTHER ITEMS	VALEUR EXEMPTÉ EXEMPT VALUE	VALEUR IMPOSABLE TAXABLE VALUE						
712610	9985 JEANNE MANCE ROSE ALMA HEBERT VVE DE J FIRMIN BEAULNE 9985 JEANNE MANCE	345 1103 1102	C	50	2900	9000		11900	11C		11900		
712612	9965 JEANNE MANCE MICHAEL ADAMCIK 9965 JEANNE MANCE	345 1101 1100	C	50	2900	9400		12300	11C		12300		
712614	9945 JEANNE MANCE GEORGE RASKOVSKY 9945 JEANNE MANCE	345 1099 1098	C	50	2900	9400		12300	11C		12300		
712616	9925 JEANNE MANCE ALBERT SMIGIELSKI 9925 JEANNE MANCE	345 1097 1096	C	50	2900	9400		12300	11C		12300		
712618	9915 JEANNE MANCE MAURICE GOYETTE 9915 JEANNE MANCE	345 1095 1094	C	50	2900	9400		12300	11C		12300		
712620	9905 JEANNE MANCE SALON BALTAS 9905 JEANNE MANCE SAUVE	345 1093 1092	C	50	3200	9400		12600	11C		12600		

712620
Voir Role Supp.
See Supp. Roll 1960

cert 141(6-6-62)
R.S.

VALUATION ROLL OF IMMOVABLE PROPERTIES FOR THE PERIOD COMMENCING MAY 1ST 1959

RUE - STREET

QUARTIER - WARD

ARRONDISSEMENT ÉLECTORAL DISTRICT

CAR DE ST LAURENT

152

NO DE COMPTE ACCOUNT NO.	EMPLACEMENT DE L'IMMEUBLE LOCATION OF PROPERTY	CADASTRE - SUBDIVISION		ENTRETIEN DES TROTTOIRS POS. DE FRONT	VALEUR (DOLLARS SEULEMENT) - VALUE (DOLLARS ONLY)			PROFONDEUR SIDEWALKS	CODE	DÉNOMINATION	VALEUR POUR LA TAXE SCOLAIRE VALUE FOR SCHOOL TAX	RÉSOLUTION NO CERTIFICAT NO
	NOM ET ADRESSE DU PROPRIÉTAIRE NAME AND ADDRESS OF OWNER	OCCUPATION ET AND DÉNOMINATION	MANTENANCE OF SIDEWALKS FEET FRONTAGE	TERRAIN LAND	BÂTIMENTS ET AUTRES BUILDINGS AND OTHER ITEMS	VALEUR EXEMPTÉ EXEMPT VALUE	VALEUR IMPOSABLE TAXABLE VALUE					
712623 Voir Role Supp. See Supp. Roll 1960	LOT JEANNE MANCE SPIND CONSTRUCTION LIMITED 200 SAUVE OUEST	345	P 963 962		1900		1900	16	N		1900	
712624 Voir Role Supp. See Supp. Roll 1960	LOT JEANNE MANCE SPIND CONSTRUCTION LIMITED 200 SAUVE OUEST	345	961		1250		1250	16	N		1250	
712625 Voir Role Supp. See Supp. Roll 1960	LOT JEANNE MANCE SPIND CONSTRUCTION LIMITED 200 SAUVE OUEST	345	960		1250		1250	16	N		1250	
712626 Voir Role Supp. See Supp. Roll 1960	LOT JEANNE MANCE SPIND CONSTRUCTION LIMITED 200 SAUVE OUEST	345	959		1250		1250	16	N		1250	
712627 Voir Role Supp. See Supp. Roll 1960	LOT JEANNE MANCE SPIND CONSTRUCTION LIMITED 200 SAUVE OUEST	345	958		1250		1250	15	N		1250	
712628 Voir Role Supp. See Supp. Roll 1960	LOT JEANNE MANCE SPIND CONSTRUCTION LIMITED 200 SAUVE OUEST	345	957		1250		1250	16	N		1250	
712629 Voir Role Supp. See Supp. Roll 1960	LOT JEANNE MANCE SPIND CONSTRUCTION LIMITED 200 SAUVE OUEST	345	956		1250		1250	16	N		1250	

VALUATION ROLL OF IMMOVABLE PROPERTIES FOR THE PERIOD COMMENCING MAY 1ST 1959

RUE--STREET

QUARTIER--WARD

ARRONDISSEMENT ÉLECTORAL DISTRICT

PARC DE ST LAURENT

152

NO DE COMPTE ACCOUNT NO.	EMPLACEMENT DE L'IMMEUBLE LOCATION OF PROPERTY	CADASTRE - SUBDIVISION		ENTRETIEN DES TROTTOIRS PDS. DE FRONT	VALEUR (DOLLARS SEULEMENT) - VALUE (DOLLARS ONLY)				MUTUALITÉ D'ÉPARGNE SÉNIORITÉ	CODE	VALEUR POUR LA TAXE SCOLAIRE VALUE FOR SCHOOL TAX	RÉSOLUTION NO CERTIFICATE NO.
	NOM ET ADRESSE DU PROPRIÉTAIRE NAME AND ADDRESS OF OWNER	OCCUPATION ET DÉNOMINATION	MAINTENANCE OF SIDEWALKS FEET FRONTAGE	TERRAIN LAND	BÂTIMENTS ET AUTRES BÂTIMENTS AND OTHER ITEMS	VALEUR EXEMPTÉ EXEMPT VALUE	VALEUR IMPOSABLE TAXABLE VALUE	REPARTITION				
712630 Voir Role Supp. See Supp. Roll 1960	LOT JEANNE MANCE SPINO CONSTRUCTION LIMITED 200 SAUVE OUEST	345 955	N		1250		1250		16N	1250		
712631 Voir Role Supp. See Supp. Roll 1960	LOT JEANNE MANCE SPINO CONSTRUCTION LIMITED 200 SAUVE OUEST	345 954	N		1250		1250		16N	1250		
712632 Voir Role Supp. See Supp. Roll 1960	LOT JEANNE MANCE SPINO CONSTRUCTION LIMITED 200 SAUVE OUEST	345 953	N		1250		1250		16N	1250		
712633 Voir Role Supp. See Supp. Roll 1960	LOT JEANNE MANCE SPINO CONSTRUCTION LIMITED 200 SAUVE OUEST	345 952	N		1250		1250		16N	1250		
712634 Voir Role Supp. See Supp. Roll 1960	LOT JEANNE MANCE SPINO CONSTRUCTION LIMITED 200 SAUVE OUEST	345 951	N		1250		1250		16N	1250		
712635 Voir Role Supp. See Supp. Roll 1960	LOT JEANNE MANCE SPINO CONSTRUCTION LIMITED 100 SAUVE OUEST	345 950	N		1250		1250		16N	1250		
712636 Voir Role Supp. See Supp. Roll 1960	LOT JEANNE MANCE SPINO CONSTRUCTION LIMITED 200 SAUVE OUEST	345 949	N		1250		1250		16N	1250		
712637 Voir Role Supp. See Supp. Roll 1960	LOT JEANNE MANCE SPINO CONSTRUCTION LIMITED 200 SAUVE OUEST	345 948	N		1250		1250		16N	1250		

VALUATION ROLL OF IMMOVABLE PROPERTIES FOR THE PERIOD COMMENCING MAY 1ST 1959

RUE - STREET

QUARTIER - WARD

ARRONDISSEMENT ÉLECTORAL DISTRICT

PAR DE ST LAURENT

152

NO DE COMPTE ACCOUNT NO.	EMPLACEMENT DE L'IMMEUBLE LOCATION OF PROPERTY	CADASTRE - SUBDIVISION		ENTRETIEN DES TROTTOIRS PDS. DE FRONT	VALEUR (DOLLARS SEULEMENT) - VALUE (DOLLARS ONLY)			VOIES TROTTOIRS SIDEWALKS	CODE	DÉSIGNATION	VALEUR POUR LA TAXE SCOLAIRE VALUE FOR SCHOOL TAX	RÉSOLUTION NO CERTIFICAT CERTIFICATE NO
	NOM ET ADRESSE DU PROPRIÉTAIRE NAME AND ADDRESS OF OWNER	OCCUPATION ET AND DÉNOMINATION	MAINTENANCE OF SIDEWALKS FEET FRONTAGE	TERRAIN LAND	BÂTIMENTS ET AUTRES IVECS BUILDINGS AND OTHER ITEMS	VALEUR EXEMPTÉ EXEMPT VALUE	VALEUR IMPOSABLE TAXABLE VALUE					
712638 Votr Role Supp. See Supp. Roll 1960	LOT JEANNE MANCE SPINO CONSTRUCTION LIMITED 200 SAUVE OUEST	345	947		1250		1250		16	N	1250	
712639 Votr Role Supp. See Supp. Roll 1960	LOT JEANNE MANCE SPINO CONSTRUCTION LIMITED 200 SAUVE OUEST	345	946		1250		1250		16	N	1250	
712640 Votr Role Supp. See Supp. Roll 1960	LOT JEANNE MANCE SPINO CONSTRUCTION LIMITED 200 SAUVE OUEST	345	945		1250		1250		16	N	1250	
712641 Votr Role Supp. See Supp. Roll 1960	LOT JEANNE MANCE SPINO CONSTRUCTION LIMITED 200 SAUVE OUEST	345	944		1250		1250		16	N	1250	
712642 Votr Role Supp. See Supp. Roll 1960	LOT JEANNE MANCE HARRY STOLOVITCH 305 PORT ROYAL	345	943		1250		1250		12	U	1250	
712643 Votr Role Supp. See Supp. Roll 1960	LOT JEANNE MANCE HARRY STOLOVITCH 305 PORT ROYAL	345	942		1250		1250		12	U	1250	
712644 Votr Role Supp. See Supp. Roll 1960	^{9935/15} LOT JEANNE MANCE HARRY STOLOVITCH 305 PORT ROYAL	345	941		1250	48400	48400 1250		12	U	48400 1250	cut 8 27/2/59
712645 Votr Role Supp. See Supp. Roll 1960	LOT JEANNE MANCE HARRY STOLOVITCH 305 PORT ROYAL	345	940		1250		1250		12	U	1250	

VALUATION ROLL OF IMMOVABLE PROPERTIES FOR THE PERIOD COMMENCING MAY 1ST 1959

RUE - STREET

QUARTIER - WARD

ARRONDISSEMENT ÉLECTORAL DISTRICT

SAR DE ST LAURENT

152

NO DE COMPTE ACCOUNT NO.	EMPLACEMENT DE L'IMMEUBLE LOCATION OF PROPERTY	CADASTRE - SUBDIVISION	ENTRETIEN DES TROTTOIRS POS. DE FRONT	VALEUR (DOLLARS SEULEMENT) - VALUE (DOLLARS ONLY)				VOIES UNIS TROTTOIR SÉPARÉ	CODE	DÉNOMINATION	VALEUR POUR LA TAXE SCOLAIRE VALUE FOR SCHOOL TAX	RÉSOLUTION NO CERTIFICATE NO
	NOM ET ADRESSE DU PROPRIÉTAIRE NAME AND ADDRESS OF OWNER	OCCUPATION ET AND DÉNOMINATION	MAINTENANCE OF SIDEWALKS FEET FRONTAGE	TERRAIN LAND	BÂTIMENTS ET AUTRES ITEM BUILDINGS AND OTHER ITEMS	VALEUR EXEMPTÉ EXEMPT VALUE	VALEUR IMPOSABLE TAXABLE VALUE					
712646 Voir Role Supp. See Supp. Roll 1960	LOT JEANNE MANCE HARRY STOLOVITCH 305 PORT ROYAL	345 939		1250			1250	12	J	1250		
712647 Voir Role Supp. See Supp. Roll 1960	LOT JEANNE MANCE HARRY STOLOVITCH 305 PORT ROYAL	345 938		1250			1250	12	J	1250		
712648 Voir Role Supp. See Supp. Roll 1960	LOT JEANNE MANCE HARRY STOLOVITCH 305 PORT ROYAL	345 937 936		2500			2500	12	J	2500		
712651 Voir Role Supp. See Supp. Roll 1960	305/01 DE PORT ROYAL HARRY STOLOVITCH 305 DE PORT ROYAL DE PORT ROYAL	345 935 934 933 932	83	5700	51800		57500	11	J	57500	CRS 06	
712654 Voir Role Supp. See Supp. Roll 1960	LOT JEANNE MANCE CAN NAT RLY CO ATT 437 MC GILL ROOM 438	345 796	83	1400			1400	15	N	1400		
712655 Voir Role Supp. See Supp. Roll 1960	LOT JEANNE MANCE CAN NAT RLY CO ATT W MC LARNON 437 MC GILL ROOM 438	345 795		1250			1250	16	N	1250		

Annulé non cpte 718148

ANNÉE REVISION 1960
EFFECTIVE 8-9-59

ANNÉE REVISION 1960
EFFECTIVE 8-9-59

VALUATION ROLL OF IMMOVABLE PROPERTIES FOR THE PERIOD COMMENCING MAY 1ST 1959

RUE - STREET

QUARTIER - WARD

ARRONDISSEMENT ÉLECTORAL DISTRICT

DAP DE ST LAURENT

152

NO DE COMPTE ACCOUNT NO.	EMPLACEMENT DE L'IMMEUBLE LOCATION OF PROPERTY	CADASTRE - SUBDIVISION	ENTRETIEN DES TROTTOIRS PDS. DE FRONT	VALEUR (DOLLARS SEULEMENT) - VALUE (DOLLARS ONLY)				VOIES-VARIS TROTTOIRS SIDEWALKS	CODE	DÉSIGNATION	VALEUR POUR LA TAXE SCOLAIRE VALUE FOR SCHOOL TAX	RÉSOLUTION NO CERTIFICAT NO CERTIFICATE
	NOM ET ADRESSE DU PROPRIÉTAIRE NAME AND ADDRESS OF OWNER	OCCUPATION ET AND DÉNOMINATION	MANTENANCE OF SIDEWALKS FEET FRONTAGE	TERRAIN LAND	BÂTIMENTS ET AUTRES ITEM BUILDINGS AND OTHER ITEMS	VALEUR EXEMPTÉ EXEMPT VALUE	VALEUR IMPOSABLE TAXABLE VALUE					
712554 Votr Role Supp. See Supp. Roll 1960	LOT JEANNE MANCE CAN NAT BLY CO ATT W MC LARNON 497 MC SILL BORN 408	345 794										ANNÉE FISCALE 1960 EFFECTIVE 1959 CERT. NO. 911 3-11-59
712557 Votr Role Supp. See Supp. Roll 1960	LOT JEANNE MANCE MORRIS STOLOVITCH 745 AVENUE DORVAL QUE	345 793										ANNÉE FISCALE 1960 EFFECTIVE 1959 CERT. NO. 912 3-11-59
712655 Votr Role Supp. See Supp. Roll 1960	LOT JEANNE MANCE MORRIS STOLOVITCH 745 AVENUE DORVAL	345 793										ANNÉE FISCALE 1960 EFFECTIVE 1959 CERT. NO. 913 3-11-59
712719 Votr Role Supp. See Supp. Roll 1960	9295 LOT JEANNE MANCE 310 CHABANEL Beone Co. Ltd 200 Chabanel St. NATHAN COHEN 190 BAGNUELO AVE. OUTREMONT P Q HYMAN ZALKIND 6700 COTE DES NEIGES	345 462 461 460 AGENT 7459	N 179 108	5700 1600	89000	89000 5700 1600	11			89000 5700 1600	Cert 118 (11-1-61) 1-1-60	
712720 Votr Role Supp. See Supp. Roll 1960	LOT JEANNE MANCE NATHAN COHEN 190 BAGNUELO AVE BUT HYMAN ZALKIND 6700 COTE DES NEIGES	345 461										

Annulé et porté au cpte 718148

9295

*Change
avec 712719*

VALUATION ROLL OF IMMOVABLE PROPERTIES FOR THE PERIOD COMMENCING MAY 1ST 1959

RUE - STREET

QUARTIER - WARD

ARRONDISSEMENT ÉLECTORAL DISTRICT

PAR DE ST LAURENT

235

NO DE COMPTE ACCOUNT NO.	EMPLACEMENT DE L'IMMEUBLE LOCATION OF PROPERTY	CADASTRE - SUBDIVISION	ENTRETIEN DES TROTTOIRS PUS. DE FRONT	VALEUR (DOLLARS SEULEMENT) - VALUE (DOLLARS ONLY)				NOTES, VOIES PROPRIETES SIDEWALKS	CODE	DÉSIGNATION	VALEUR POUR LA TAXE SCOLAIRE VALUE FOR SCHOOL TAX	RÉSOLUTION NO CERTIFICATE NO
	NOM ET ADRESSE DU PROPRIÉTAIRE NAME AND ADDRESS OF OWNER	OCCUPATION ET AND DÉNOMINATION	MAINTENANCE OF SIDEWALKS FEET FRONTAGE	TERRAIN LAND	BÂTIMENTS ET AUTRES ITEM BUILDINGS AND OTHER ITEMS	VALEUR EXEMPTÉ EXEMPT VALUE	VALEUR IMPOSABLE TAXABLE VALUE					
74-2721	LOT JEANNE MANCE	345 460										
Voir Role Supp. See Supp. Roll 1960	NATHAN COHEN 190 PAGNUELO AVE OUT HYMAN ZALKIND 6700 COTE DES NEIGES	AGENT	25	1450			1450		11		1450	
				<i>Groupés avec # 712719</i>								
71-2722	LOT JEANNE MANCE	345 P459										
Voir Role Supp. See Supp. Roll 1960	NATHAN COHEN 190 PAGNUELO AVE OUT HYMAN ZALKIND 6700 COTE DES NEIGES	AGENT	21 25	1200 1450			1200 1450		11		1200 1450	
												ANNÉE FISCALE 59-60 CERT. NO. 992 EFFECTIVE 12-11-59 2/12-59
71-2723	LOT JEANNE MANCE	345 P458										
Voir Role Supp. See Supp. Roll 1960	Luigi Marano 9277 Jeanne Mance NATHAN COHEN 190 PAGNUELO AVE OUT HYMAN ZALKIND 6700 COTE DES NEIGES	AGENT	27 25	1550 1450	15100		15100 1550 1450		11		15100 1550 1450	Ent 797 (2-11-60) Jan 1-11-59
												ANNÉE FISCALE 59-60 CERT. NO. 993 EFFECTIVE 12-11-59 2/12-59
71-2724	LOT JEANNE MANCE	345 P457										
Voir Role Supp. See Supp. Roll 1960	maio Rosato 9265 Jeanne Mance NATHAN COHEN 190 PAGNUELO AVE OUT HYMAN ZALKIND 6700 COTE DES NEIGES	AGENT	27 25	1550 1450	15100		15100 1550 1450		11		15100 1550 1450	Ent 799 (20-10-60) Jan 1-11-59
												ANNÉE FISCALE 59-60 CERT. NO. 994 EFFECTIVE 12-11-59 2/12-59
71-2725	LOT JEANNE MANCE	345 456										
Voir Role Supp. See Supp. Roll 1960	NAPOLÉON BOILEAU LIMITEE 8860 DIRVAL	455	37 25	2000 1450	18000		18000 2000 1450		15	N	18000 2000 1450	ent 782 (16-4-59) CRS
71-2726	LOT JEANNE MANCE	345 455-2										
	NAPOLÉON BOILEAU LIMITEE 8850 DIRVAL	455-1	N	25	1450		1450		15	N	1450	CRS. A

VALUATION ROLL OF IMMOVABLE PROPERTIES FOR THE PERIOD COMMENCING MAY 1ST 1959

RUE - STREET

QUARTIER - WARD

ARRONDISSEMENT ÉLECTORAL DISTRICT

SAR DE ST LAURENT

235

NO DE COMPTE ACCOUNT NO.	EMPLACEMENT DE L'IMMEUBLE LOCATION OF PROPERTY		CADASTRE - SUBDIVISION		ENTRETIEN DES TROTTOIRS POS. DE FRONT MAINTENANCE OF SIDEWALKS FEET FRONTAGE	VALEUR (DOLLARS SEULEMENT) : VALUE (DOLLARS ONLY):		VOIES VERTES TROTTOIRS SIDEWALKS	CODE	DISPOSITION	VALEUR POUR LA TAXE SCOLAIRE VALUE FOR SCHOOL TAX	RÉSOLUTION NO CERTIFICAT NO CERTIFICATE
	NOM ET ADRESSE DU PROPRIÉTAIRE NAME AND ADDRESS OF OWNER	OCCUPATION ET AND DÉNOMINATION	TERRAIN LAND	BÂTIMENTS ET AUTRES BUILDINGS AND OTHER ITEMS		VALEUR EXEMPTÉ EXEMPT VALUE	VALEUR IMPOSABLE TAXABLE VALUE					
712727 Voir Role Supp. See Supp. Roll 1960	9251/49 LOT JEANNE MANCE	345 454	454-1 454-1	N	29 25	1700 1450	13500		15	N	13500 1700 1450	Res. 1030 (22-1-60) CRS. A
712728 Voir Role Supp. See Supp. Roll 1960	9245/43 LOT JEANNE MANCE	345 453	453-1 453-1	N	29 25	1700 1450	14000		15	N	14000 1700 1450	Res. 1031 (22-1-60) CRS. A
712729 Voir Role Supp. See Supp. Roll 1960	9239/31 LOT JEANNE MANCE	345 452	452-1 452-1	N	29 25	1700 1450	13500		15	N	13500 1700 1450	Res. 1027 (22-12-59) CRS. A
712730 Voir Role Supp. See Supp. Roll 1960	9233/31 LOT JEANNE MANCE	345 451	450-2	N	29 25	1700 1550	14000		15	N	14000 1700 1550	Res. 1032 (22-1-60) CRS. A
712731 Voir Role Supp. See Supp. Roll 1960	9227-25 LOT JEANNE MANCE	345 450-1	449-2	N	29	1700	13500		15	N	13500 1700	Res. 784 (17-9-54)
712732 Voir Role Supp. See Supp. Roll 1960	9217-15 LOT JEANNE MANCE	345 449-1	448-2	N	28.5 29	1650 1700	13550		15	N	13550 1650 1700	Res. 562 (18-6-59) CRS. A
	Joseph Taffner 9215 Jeanne Mance	carpenter										

VALUATION ROLL OF IMMOVABLE PROPERTIES FOR THE PERIOD COMMENCING MAY 1ST 1959

RUE - STREET

QUANTIER - WARD

ARRONDISSEMENT ÉLECTORAL DISTRICT

711, 00 ST LAURENT

235

NO DE COMPTE ACCOUNT NO.	EMPLACEMENT DE L'IMMEUBLE LOCATION OF PROPERTY	CADASTRE - SUBDIVISION OCCUPATION ET AND DÉSIGNATION	ENTRETIEN DES TROTTOIRS PDS. DE FRONT	VALEUR (DOLLARS SEULEMENT) - VALUE (DOLLARS ONLY)				VOIES PAVÉS TROTTOIRS SURÉLEVÉS	CODE	DÉNOMINATION	VALEUR POUR LA TAXE SCOLAIRE VALUE FOR SCHOOL TAX	RÉSOLUTION NO CERTIFICAT NO CERTIFICATE
	NOM ET ADRESSE DU PROPRIÉTAIRE NAME AND ADDRESS OF OWNER		MAINTENANCE OF SIDEWALKS FRONT FRONTAGE	TERRAIN LAND	BÂTIMENTS ET AUTRES ITEM BUILDINGS AND OTHER ITEMS	VALEUR EXEMPTÉ EXEMPT VALUE	VALEUR IMPOSABLE TAXABLE VALUE					
712733 Voir Role Supp. See Supp. Roll 1960	LOT JEANNE MANCE 9207-05 NAPOLÉON BOILEAU LIMITEE 8055 D'ARVAL Rene Lotti 5768, Clark	345 446-1	152 154	900	13500		13500 900	15X C		13500 900	ent 560 18-6-59	
712734 Voir Role Supp. See Supp. Roll 1960	LOT JEANNE MANCE NAPOLÉON BOILEAU LIMITEE 8055 D'ARVAL Rene Lotti 5768, Clark	345 447-2	136	800			800	15X C		800	ent 561	
712735 Voir Role Supp. See Supp. Roll 1960	LOT JEANNE MANCE 9197-95 FRANCOISE MARTINEAU EPSE S DE E DE GERALD PROVOST 9155 JEANNE MANCE	345 447-1 446-2	29	1700	13500		13500 1700	11C		13500 1700	ent 564 (18-6-59)	
712736 Voir Role Supp. See Supp. Roll 1960	LOT JEANNE MANCE 9187-85 KRISTOF REITER 9185 JEANNE MANCE	345 446-1 445-2	29	1700	13500		13500 1700	11C		13500 1700	ent 566 (18-6-59)	
712737 Voir Role Supp. See Supp. Roll 1960	LOT JEANNE MANCE 9177-75 CLAUDE DUFRESNE 9175 JEANNE MANCE	345 445-1 444 443-2	29	1700	13500		13500 1700	11C		13500 1700	ent 568 (18-6-59)	
712738 Voir Role Supp. See Supp. Roll 1960	LOT JEANNE MANCE 9169-67 GEORGE EMILE CHOUINARD 9167 JEANNE MANCE	345 443-1 442-2	29	1700	14800		14800 1700	11C		14800 1700	ent 570 (18-6-59)	

VALUATION ROLL OF IMMOVABLE PROPERTIES FOR THE PERIOD COMMENCING MAY 1ST 1959

RUE STREET

QUARTIER - WARD

ARRONDISSEMENT ÉLECTORAL DISTRICT

PAR CE ST LAURENT

235

NO DE COMPTE ACCOUNT NO.	EMPLACEMENT DE L'IMMEUBLE LOCATION OF PROPERTY	CADASTRE - SUBDIVISION		ENTRETIEN DES TROTOIRS POS. DE FRONT	VALEUR (DOLLARS SEULEMENT) - VALUE (DOLLARS ONLY)				VOTES VAULTS TROTOIRS SIDEWALKS	CODE	DÉSIGNATION	VALEUR POUR LA TAXE SCOLAIRE VALUE FOR SCHOOL TAX	RÉSOLUTION NO CERTIFICAT NO
	NOM ET ADRESSE DU PROPRIÉTAIRE NAME AND ADDRESS OF OWNER	OCCUPATION ET AND DÉNOMINATION	MANTENANCE OF SIDEWALKS FEET FRONTAGE	TERRAIN LAND	BÂTIMENTS ET AUTRES ITEM BUILDINGS AND OTHER ITEMS	VALEUR EXEMPTÉ EXEMPT VALUE	VALEUR IMPOSABLE TAXABLE VALUE						
712739 Voir Role Supp. See Supp. Roll 1960	LOT JEANNE MANCE 9162-61	345 442-1											
		441-2											
	PHILIPPE FONTAINE 9161 JEANNE MANCE	PROFESSEUR		29	1700	13500	13500 1700		11C		13500 1700	cert 572 (18-6-59)	
712740 Voir Role Supp. See Supp. Roll 1960	9157/55 LOT JEANNE MANCE	345 441-1											
		440-2											
	NAPOLEON BOILEAU 8850 DIRVAL 9155 Jeanne Mance	CONSTRUCTEUR		29	1700	13300	13300 1700		11C		13300 1700	cert 62 5/3/59	
712741 Voir Role Supp. See Supp. Roll 1960	9151-49 LOT JEANNE MANCE	345 440-1											
		439-2											
	ROSE ALMA MARCIL VVE DE BRUNO LATOUR 9151 JEANNE MANCE			29	1700	13300	13300 1700		11C		13300 1700	cert 33 5/3/59	
712742 Voir Role Supp. See Supp. Roll 1960	9145-43 LOT JEANNE MANCE	345 439-1											
		438-2											
	JOSEPH SCHNEIDER 8785 TOLHURST	CABINET MKR		29	1700	14100	14100 1700		11C		14100 1700	cert 574 (19-6-59)	
712744 Voir Role Supp. See Supp. Roll 1960	9141-39 LOT JEANNE MANCE Heinrich Lieb Philip Opjad	345 438-1											
		437											
	NAPOLEON BOILEAU LIMITEE 8850 DIRVAL			29.4	1700	14200	14200 1700		15N		14200 1700	cert 786 (17-9-59)	
712745 Voir Role Supp. See Supp. Roll 1960	9135/31 LOT JEANNE MANCE	345 436											
		435-2											
	GEORGE ZAMBORSKI 9135 JEANNE MANCE	MAINTENANCE WORKER		27	2150	18850	18850 2150		11C		18850 2150	cert 13 6/3/59	

VALUATION ROLL OF IMMOVABLE PROPERTIES FOR THE PERIOD COMMENCING MAY 1ST 1959

RUE STREET

QUARTIER - WARD
PAR. DE ST LAURENT

ARRONDISSEMENT ÉLECTORAL DISTRICT
235

NO DE COMPTE ACCOUNT NO.	EMPLACEMENT DE L'IMMEUBLE LOCATION OF PROPERTY	CADASTRE - SUBDIVISION		ENTRETIEN DES TROTTOIRS POS. DE FRONT	VALEUR (DOLLARS SEULEMENT) - VALUE (DOLLARS ONLY)			VOIES VALES FRONTIÈRES SIDEWALKS	CODE	DÉNOMINATION	VALEUR POUR LA TAXE SCOLAIRE VALUE FOR SCHOOL TAX	RÉSOLUTION NO CERTIFICAT NO CERTIFICATE
	NOM ET ADRESSE DU PROPRIÉTAIRE NAME AND ADDRESS OF OWNER	OCCUPATION ET AND DÉNOMINATION	MANTENANCE OF SIDEWALKS FEET FRONTAGE	TERRAIN LAND	BÂTIMENTS ET AUTRES ITEM BUILDINGS AND OTHER ITEMS	VALEUR EXEMPTÉ EXEMPT VALUE	VALEUR IMPOSABLE TAXABLE VALUE					
712747 Voir Role Supp. See Supp. Roll 1960	9125 LOT JEANNE MANCE	345	435-1 434-2									
	LOUIS STEINER 9125 JEANNE MANCE			C 365	2100	18900			11C		18900 2100	Resol 14 6/3/59
712748 Voir Role Supp. See Supp. Roll 1960	9115 LOT JEANNE MANCE	345	434-1 433 432-2									
	ANTONIO BERNARDI 9115 JEANNE MANCE			C 365	2100	18900			11C		18900 2100	Resol 15 6/3/59
712750 Voir Role Supp. See Supp. Roll 1960	9105 LOT JEANNE MANCE	345	432-1 431									
	LEOPOLD YVORCHUK 9105 JEANNE MANCE			C 40	2500	19300			11C		19300 2500	Resol 16 6/3/59
	LEGENORE		A E 234									
712751 Voir Role Supp. See Supp. Roll 1960	9097/95 JEANNE MANCE	345	295 P294									
	ROBERT HENNI 9095 JEANNE MANCE			C 435	2750	13850			11C		16600	Resol 16 6/3/59 del. S. 59.
712753	9091/89 JEANNE MANCE	345	P294 293									
	ROBERT DICKSON FERRURN 9089 JEANNE MANCE			C 315	1850	13050			11C		14900	

VALUATION ROLL OF IMMOVABLE PROPERTIES FOR THE PERIOD COMMENCING MAY 1ST 1959

RUE STREET

QUARTIER - WARD

ARRONDISSEMENT ÉLECTORAL DISTRICT

DAP DE ST LAURENT

234

NO DE COMPTE ACCOUNT NO.	EMPLACEMENT DE L'IMMEUBLE LOCATION OF PROPERTY	CADASTRE - SUBDIVISION		ENTRETIEN DES TROTTOIRS PDS. DE FRONT	VALEUR (DOLLARS SEULEMENT) - VALUE (DOLLARS ONLY)				VOIES PROTÈGES SÉPARÉS	CODE	DÉNOMINATION	VALEUR POUR LA TAXE SCOLAIRE VALUE FOR SCHOOL TAX	RÉSOLUTION NO CERTIFICATE NO
	NOM ET ADRESSE DU PROPRIÉTAIRE NAME AND ADDRESS OF OWNER	OCCUPATION ET DÉNOMINATION	MANTENANCE OF SIDEWALKS FEET FRONTAGE	TERRAIN LAND	BÂTIMENTS ET AUTRES ITEM BUILDINGS AND OTHER ITEMS	VALEUR EXEMPTÉ EXEMPT VALUE	VALEUR IMPOSABLE TAXABLE VALUE						
712754	9083/81 JEANNE MANCE	345	P292										
	JAKOB SCHMUCK 9081 JEANNE MANCE		P291	C	315	1850	13050		14900	11C		14900	
712755	9075/73 JEANNE MANCE	345	P291										
	TOMMASO LEMMO 9073 JEANNE MANCE TOMMASO LAURIENZO 9075 JEANNE MANCE		P290	C	315	1850	13050		14900	11C		14900	
712757	9057/65 JEANNE MANCE	345	P290										
	LISE BROUIN EPSE S DE R DE JEAN PAUL GAUTHIER 9065 JEANNE MANCE		P289	C	315	1850	13050		14900	11C		14900	
712758	9059/57 JEANNE MANCE	345	P289										
	ERNEST BOSSA DANIEL BOSSA 9057 JEANNE MANCE		288	C	315	1850	13050		14900	11C		14900	
			P287										
712759	9051/49 JEANNE MANCE	345	P287										
	LEONARD DESILETS 4341 ST ANDRE		P286	C	435	2550	14950		17500	11C		17500	

Val. Role Supp.
See Supp. Roll 1960

VALUATION ROLL OF IMMOVABLE PROPERTIES FOR THE PERIOD COMMENCING MAY 1ST 1959

RUE STREET

QUARTIER - WARD

ARRONDISSEMENT ÉLECTORAL DISTRICT

PAR DE ST LAURENT

234

NO DE COMPTE ACCOUNT NO.	EMPLACEMENT DE L'IMMEUBLE LOCATION OF PROPERTY	CADASTRE - SUBDIVISION		ENTRETIEN DES TROTTOIRS POS. DE FRONT MAINTENANCE OF SIDEWALKS FEET FRONTAGE	VALEUR (DOLLARS SEULEMENT) - VALUE (DOLLARS ONLY)				VOIES PAVÉS PAVED STREETS SUBDIVISION	CODE	DÉNOMINATION	VALEUR POUR LA TAXE SCOLAIRE VALUE FOR SCHOOL TAX	RÉSOLUTION NO CERTIFICAT CERTIFICATE NO
	NOM ET ADRESSE DU PROPRIÉTAIRE NAME AND ADDRESS OF OWNER	OCCUPATION ET AND DÉNOMINATION	TERRAIN LAND		BÂTIMENTS ET AUTRES ITERS BUILDINGS AND OTHER ITEMS	VALEUR EXEMPTÉ EXEMPT VALUE	VALEUR IMPOSABLE TAXABLE VALUE						
712761	9043 / 41 JEANNE MANCE	345	P285 285 P284	C 435	2550	13150		15700	11C		15700		
	BERNARD VIELHAUER 9041 JEANNE MANCE		WELDER										
712762	9035 / 33 JEANNE MANCE	345	P284 P283	C 315	1850	13850		15700	11C		15700		
	LORENZO DI FAZIO 9033 JEANNE MANCE		BARBIER										
712763	9027 / 25 JEANNE MANCE	345	P283 P282	C 278	1600	12000		13600	11C		13600		
	GEORGES VALLIERES 9025 JEANNE MANCE		BIJOUTIER										
712765	9019 / 17 JEANNE MANCE	345	P282 281	P 278	1600	12000		13600	11P		13600		
	WILLIAM HUSOLD 9019 JEANNE MANCE		MECHANIC										
712766	9011 / 09 JEANNE MANCE	345	280 P279	C 278	1600	12000		13600	11C		13600		
	JOSEPH BRUNNER 8620 BIRNAM		CLERK										
712767	9003 / 01 JEANNE MANCE	345	P279 P278	C 278	1600	12700		14300	11C		14300		
	JOSEPH BOJNANSKY 9001 JEANNE MANCE		SHOEMAKER										

VALUATION ROLL OF IMMOVABLE PROPERTIES FOR THE PERIOD COMMENCING MAY 1ST 1959

RUE - STREET

QUARTIER - WARD
PAR DE ST LAURENT

ARRONDISSEMENT ELECTORAL DISTRICT
234

NO DE COMPTE ACCOUNT NO.	EMPLACEMENT DE L'IMMEUBLE LOCATION OF PROPERTY	CADASTRE - SUBDIVISION	ENTRETIEN DES TROTTOIRS POS. DE FRONT	VALEUR (DOLLARS SEULEMENT) - VALUE (DOLLARS ONLY)				VOIES VALEUR TROTTOIRS SIDEWALKS	CODE	DENOMINATION	VALEUR POUR LA TAXE SCOLAIRE VALUE FOR SCHOOL TAX	RESOLUTION NO CERTIFICAT NO CERTIFICATE
	NOM ET ADRESSE DU PROPRIETAIRE NAME AND ADDRESS OF OWNER	OCCUPATION ET AND DENOMINATION	MANTENANCE OF SIDEWALKS FEET FRONTAGE	TERRAIN LAND	BATIMENTS ET AUTRES ITEM BUILDINGS AND OTHER ITEMS	VALEUR EXEMPT EXEMPT VALUE	VALEUR IMPOSABLE TAXABLE VALUE					
712768	8993/91 JEANNE MANCE RUDOLF LOVASI 8991 JEANNE MANCE	345 P278 P277 FOREMAN	C	315	1850	13550		15400	11C		15400	
712770	8985/83 JEANNE MANCE FANNY STAVISS WIFE S AS TO B OF JACK KURTZMAN SHIRLEY KURTZMAN WIFE S AS TO B OF JOE SLOMON 8985 JEANNE MANCE	345 P277 276 P275 FURRIER TAXI DRIVER	L	435	2550	13750		16300	11		16300	
712771	8977/75 JEANNE MANCE PHILIPPE MARQUIS 8975 JEANNE MANCE	345 P275 P274 MECANICIEN	C	435	2550	14250		16800	11C		16300	CRS. -11
712773	8957/65 JEANNE MANCE SALVATORE COGLIANDRO VINCENZO SANTORO 8965 JEANNE MANCE	345 P274 273 P272 TECHNICIEN MENUISIER	C	315	1850	13550		15400	11C		15400	
712774	8959/57 JEANNE MANCE PETER SANCHUK 8957 JEANNE MANCE	345 P272 P271 MECHANIC	C	315	1850	13050		14900	11C		14900	

VALUATION ROLL OF IMMOVABLE PROPERTIES FOR THE PERIOD COMMENCING MAY 1ST 1959

RUE - STREET

QUARTIER - WARD

ARRONDISSEMENT ÉLECTORAL DISTRICT

CAR DE ST LAURENT

234

NO DE COMPTE ACCOUNT NO.	EMPLACEMENT DE L'IMMEUBLE LOCATION OF PROPERTY	CADASTRE - SUBDIVISION		ENTRÉE DES TROTTOIRS PDS. DE FRONT	VALEUR (DOLLARS SEULEMENT) - VALUE (DOLLARS ONLY)				MÉTRES CARRÉS SUPERFICIE SQUARE FEET	CODE	RÉGIMENTS	VALEUR POUR LA TAXE SCOLAIRE VALUE FOR SCHOOL TAX	RÉSOLUTION NO CERTIFICATE NO
	NOM ET ADRESSE DU PROPRIÉTAIRE NAME AND ADDRESS OF OWNER	OCCUPATION ET AND DÉNOMINATION	MANTENANCE OF SIDEWALKS FEET FRONTAGE	TERRAIN LAND	BÂTIMENTS ET AUTRES BÂTIMENTS BUILDINGS AND OTHER ITEMS	VALEUR EXEMPTÉ EXEMPT VALUE	VALEUR IMPOSABLE TAXABLE VALUE						
712776	8951/49 JEANNE MANCE	345 P271											
	STEVE SKRLJAK 8949 JEANNE MANCE	DRIVER		315	1250	13050		14900		11C		14900	
712777	8943/41 JEANNE MANCE	345 P270											
	GEORGE POLISZCZUK 8941 JEANNE MANCE	269		315	1250	13050		14900		11N		14900	
712778	8935/33 JEANNE MANCE	345 258											
	BASIA CHARNOVITCH WIFE S AS TO P OF ISRAEL MALAMUD 8935 JEANNE MANCE FRANCES SCHMIDT WIFE S AS TO P OF BENNY LIBMAN 8933 JEANNE MANCE	267 CUTTER TRUCKER		315	1250	13050		14900		11J		14900	
712780	8927/25 JEANNE MANCE	345 P267											
	KIYOSKI SUGA 8927 JEANNE MANCE SATOSHI SUGA 8925 JEANNE MANCE	266 MANAGER. DRESS DESIGNER		435	2550	13350		15900		11N		15900	
	BEAUFARNOIS	A E 153											

VALUATION ROLL OF IMMOVABLE PROPERTIES FOR THE PERIOD COMMENCING MAY 1ST 1959

RUE - STREET

QUARTIER - WARD

ARRONDISSEMENT ÉLECTORAL DISTRICT

PAR DE ST LAURENT

153

NO DE COMPTE ACCOUNT NO.	EMPLACEMENT DE L'IMMEUBLE LOCATION OF PROPERTY	CADASTRE - SUBDIVISION		ENTRETIEN DES TROTTOIRS PDS. DE FRONT	VALEUR (DOLLARS SEULEMENT) - VALUE (DOLLARS ONLY)			VOIES VERTES FRONTIÈRES SIDEWALKS	CODE	Valeur pour la TAXE SCOLAIRE VALUE FOR SCHOOL TAX	RÉSOLUTION NO CERTIFICATE NO
	NOM ET ADRESSE DU PROPRIÉTAIRE NAME AND ADDRESS OF OWNER	OCCUPATION ET AND DÉNOMINATION	MANTENANCE OF SIDEWALKS FEET FRONTAGE	TERRAIN LAND	BÂTIMENTS ET AUTRES ITEMS BUILDINGS AND OTHER ITEMS	VALEUR EXEMPTÉ EXEMPT VALUE	VALEUR IMPOSABLE TAXABLE VALUE				
712786 Voir Role Supp. See Supp. Roll 1959	2887/55 LOT JEANNE MANCE	345 131-1									
	MARIA LOVASI WID OF ANTON SZITAS I JOHN / JÁNOS / LAVASI 8885 JEANNE MANCE	130-2 P130-1		385	2250	14850	14850 2250	11C	14850 2250	Cont 17 9/3/59	
712787 Voir Role Supp. See Supp. Roll 1959	8877/55 LOT JEANNE MANCE	345 P130-1									
	ANTON EHRET 8875 JEANNE MANCE	129-2 129-1 P128		31	1800	14500	14500 1800	11C	14500 1800	Cont 18 9/3/59	
712788 Voir Role Supp. See Supp. Roll 1960	8867/65 LOT JEANNE MANCE	345 P128									
	FRANK GOTT JP 8865 JEANNE MANCE	127-2 P127-1		31	1800	14500	14500 1800	11C	14500 1800	Cont 19 9/3/59	
712789 Voir Role Supp. See Supp. Roll 1960	8857/55 LOT JEANNE MANCE	345 P127-1									
	VINCENZO MASI 8855 JEANNE MANCE	126-2 P126-1		304	1750	14450	14450 1750	11C	14450 1750	Cont 20 9/3/59	
712790 Voir Role Supp. See Supp. Roll 1960	8847/45 LOT JEANNE MANCE	345 P126-1									
	ROGER BRISEBOIS 8845 JEANNE MANCE	125-2 P125-1		31	1800	14900	14900 1800	11C	14900 1800	Cont 21 9/3/59	

VALUATION ROLL OF IMMOVABLE PROPERTIES FOR THE PERIOD COMMENCING MAY 1ST 1959

RUE - STREET

QUARTIER - WARD

ARRONDISSEMENT ÉLECTORAL DISTRICT

PAR DE ST LAURENT

153

NO DE COMPTE ACCOUNT NO.	EMPLACEMENT DE L'IMMEUBLE LOCATION OF PROPERTY	CADASTRE - SUBDIVISION		ENTRAÏEN DES TROTTOIRS PDS. DE FRONT	VALEUR (DOLLARS SEULEMENT) - VALUE (DOLLARS ONLY)				VALEUR PAR MÈTRE CARRE SUBDIVISION	CODE	DÉNOMINATION	VALEUR POUR LA TAXE SCOLAIRE VALUE FOR SCHOOL TAX	RÉSOLUTION NO CERTIFICAT CERTIFICATE NO
	NOM ET ADRESSE DU PROPRIÉTAIRE NAME AND ADDRESS OF OWNER	OCCUPATION ET DÉNOMINATION	MANTENANCE OF SIDEWALKS FEET FRONTAGE	TERRAIN LAND	BÂTIMENTS ET AUTRES ITEM BUILDINGS AND OTHER ITEMS	VALEUR EXEMPTÉ EXEMPT VALUE	VALEUR IMPOSABLE TAXABLE VALUE						
712791	8837/35 JEANNE MANCE	345 P125-1 124-2											
	FRANCESCO MASI 1324 BRITANNIA	LABORER	C	305	1750	14450		16200		11C		16200	
712793	8825/27 JEANNE MANCE	345 124-1 123 122-1											
	NICOLA FERRARA 2102 EST JEAN TALON	JOURNALIER	C	305	1750	14350		16100		11C		16100	
712794	8821/19 JEANNE MANCE	345 P122 P121											
	SEMEN HAYEWY 8819 JEANNE MANCE	LABORER	N	305	1750	14350		16100		11N		16100	
712795	8815/13 JEANNE MANCE	345 P121 P120											
	MIKE KRAML LUDWIG KRAML 8813 JEANNE MANCE	TAILOR CARPENTER	C	308	1750	14350		16100		11C		16100	
712797	8809/07 JEANNE MANCE	345 P120 P119											
	JOHN BLANAP SR 8801 JEANNE MANCE	LABORER	C	30	1750	14350		16100		11C		16100	
712798	8803/01 JEANNE MANCE	345 P119 1186 P117											
	JOHN BLANAP SR 8801 JEANNE MANCE	LABORER	C	312	1800	14400		16200		11C		16200	

VALUATION ROLL OF IMMOVABLE PROPERTIES FOR THE PERIOD COMMENCING MAY 1ST 1959

RUE - STREET

QUARTIER - WARD

ARRONDISSEMENT ELECTORAL DISTRICT

PAR DE ST LAURENT

153

NO DE COMPTE ACCOUNT NO.	EMPLACEMENT DE L'IMMEUBLE LOCATION OF PROPERTY	CADASTRE - SUBDIVISION		ENTRETIEN DES TROTTOIRS POS. DE FRONT	VALEUR (DOLLARS SEULEMENT) - VALUE (DOLLARS ONLY)			VETEMENTS PROTEURS SIDEWALKS	CODE	DÉSIGNATION	VALEUR POUR LA TAXE SCOLAIRE VALUE FOR SCHOOL TAX	RÉSOLUTION NO CERTIFICAT CERTIFICATE NO
	NOM ET ADRESSE DU PROPRIÉTAIRE NAME AND ADDRESS OF OWNER	OCCUPATION ET AND DÉNOMINATION	MANTENANCE OF SIDEWALKS FEET FRONTAGE	TERRAIN LAND	BÂTIMENTS ET AUTRES ITEM BUILDINGS AND OTHER ITEMS	VALEUR EXEMPTÉ EXEMPT VALUE	VALEUR IMPOSABLE TAXABLE VALUE					
712799	8797/95 JEANNE MANCE JENU EUGENE MAJOR 8795 JEANNE MANCE	345 P117 P116 GLASS BLOWER	C	31	1800	14400		16200	11C		16200	
712800	8791/89 JEANNE MANCE COSTANZO SAVELLA 8789 JEANNE MANCE GIUSEPPE SAVELLA 8789 JEANNE MANCE	345 P116 P115 LABORER	C	31	1800	14300		16100	11C		16100	
712802	8755/53 JEANNE MANCE CORRAO FOSSI 8753 JEANNE MANCE	345 P115 P114 LABORER	C	31	1800	14400		16200	11C		16200	
712803	8749/47 JEANNE MANCE JOHN LEITNER 8747 JEANNE MANCE	345 P114 113 PRESSER	C	31	1800	14400		16200	11C		16200	
712804	8743/41 JEANNE MANCE PAULINE SOBLOVSKY WIFE S AS TO P OF SAM GREENBERG 8741 JEANNE MANCE	345 112 PRESSER	U	25	1450	13050 15850		14500 17300	11U		14500 17300	Ord 478 24-11-59
712805	LOT JEANNE MANCE ANTONI STEPIEN 3827 ST URBAIN	345 111 CARPENTER	C	25	1450			1450	11C		1450	

VALUATION ROLL OF IMMOVABLE PROPERTIES FOR THE PERIOD COMMENCING MAY 1ST 1959

RUE - STREET

QUARTIER - WARD

ARRONDISSEMENT ÉLECTORAL DISTRICT

DAR DE ST LAURENT

153

NO DE COMPTE ACCOUNT NO.	EMPLACEMENT DE L'IMMEUBLE LOCATION OF PROPERTY	CADASTRE - SUBDIVISION		ENTRETIEN, DES TROTTOIRS PDS. DE FRONT	VALEUR (DOLLARS SEULEMENT) - VALUE (DOLLARS ONLY)				PROFONDEUR DE LA RUE SUBDIVISION	CODE	VALEUR POUR LA TAXE SCOLAIRE VALUE FOR SCHOOL TAX	RÉSOLUTION NO CERTIFICAT NO CERTIFICATE
	NOM ET ADRESSE DU PROPRIÉTAIRE NAME AND ADDRESS OF OWNER	OCCUPATION ET AND DÉNOMINATION	MANTENANCE OF SIDEWALKS FEET FRONTAGE	TERRAIN LAND	BÂTIMENTS ET AUTRES BUILDINGS AND OTHER ITEMS	VALEUR EXEMPTÉ EXEMPT VALUE	VALEUR IMPOSABLE TAXABLE VALUE	ORIGININATION				
712806 Votr Role Supp. Sec Supp. Roll 1960 Votr Role Supp. Sec Supp. Roll 1961	8715/17 JEANNE MANCE PIERRE BEAUDOIN 4182 MARCIL	345 110 109										
		AGENT	C	50	2900	7700		10600	11C	10600		
712807	LOT JEANNE MANCE DAN PALANGIO CONSTRUCTION LTD 7624 AVE CASGRAIN ABORDS DE CREMAZIE NOM POUR 5 ANS J.C.S 29/5/59	345 106										
				25	1450		1450 X	1450	97	1450		
712808	LOT JEANNE MANCE DAN PALANGIO CONSTRUCTION LTD 7624 AVE CASGRAIN ABORDS DE CREMAZIE NOM POUR 5 ANS J.C.S 29/5/59 BOUL CREMAZIE TOLHURST BOUL CREMAZIE	345 107										
				25	1450		1450 X	1450	97	1450		
		A E 153										

ANNÉE FINALE 59-60
EFFECTIVE 18-2-60

POST. NO 492-494
3-5-60

ANNÉE FINALE 59-60
EFFECTIVE 18-2-60

POST. NO 495-496
3-5-60

VALUATION ROLL OF IMMOVABLE PROPERTIES FOR THE PERIOD COMMENCING MAY 1ST 1959

RUE - STREET

QUARTIER - WARD

ARRONDISSEMENT ÉLECTORAL DISTRICT

PAR DE ST LAURENT

153

NO DE COMPTE ACCOUNT NO.	EMPLACEMENT DE L'IMMEUBLE LOCATION OF PROPERTY	CADASTRE - SUBDIVISION	ENTRETIEN DES TROTTOIRS POS. DE FRONT	VALEUR (DOLLARS SEULEMENT) - VALUE (DOLLARS ONLY)			VOIES PROTÈGES SIDEWALKS	CODE	DÉNOMINATION	VALEUR POUR LA TAXE SCOLAIRE VALUE FOR SCHOOL TAX	RÉSOLUTION NO CERTIFICAT CERTIFICATE NO								
	NOM ET ADRESSE DU PROPRIÉTAIRE NAME AND ADDRESS OF OWNER	OCCUPATION ET AND DÉNOMINATION	MANTENANCE OF SIDEWALKS FEET FRONTAGE	TERRAIN LAND	BÂTIMENTS ET AUTRES ITEM BUILDINGS AND OTHER ITEMS	VALEUR EXEMPTÉ EXEMPT VALUE						VALEUR IMPOSABLE TAXABLE VALUE							
712809 <i>1960</i> Voir Role Supp. See Supp. Roll	LOT TOLHURST ROLAND DOIN 840 JOUBERT ST VINCENT DE PAUL QUE ABORDS DE CREMAZIE NOM POUR 5 ANS J C S 29/5/57	345 135	<i>C</i> 25			1450	1450 X 1450		97	1450	<table border="1"><tr><td>ANNÉE REVISÉE</td><td>59-60</td><td>CHIFFRE NO.</td><td>497</td></tr><tr><td>EFFECTIVE</td><td>18-2-60</td><td></td><td>3-5-60</td></tr></table>	ANNÉE REVISÉE	59-60	CHIFFRE NO.	497	EFFECTIVE	18-2-60		3-5-60
ANNÉE REVISÉE	59-60	CHIFFRE NO.	497																
EFFECTIVE	18-2-60		3-5-60																
712810 <i>1960</i> Voir Role Supp. See Supp. Roll	LOT TOLHURST ROLAND DOIN 840 JOUBERT ST VINCENT DE PAUL QUE ABORDS DE CREMAZIE NOM POUR 5 ANS J C S 29/5/57	345 136	<i>C</i> 25			1450	1450 X 1450		97	1450	<table border="1"><tr><td>ANNÉE REVISÉE</td><td>59-60</td><td>CHIFFRE NO.</td><td>497</td></tr><tr><td>EFFECTIVE</td><td>18-2-60</td><td></td><td>3-5-60</td></tr></table>	ANNÉE REVISÉE	59-60	CHIFFRE NO.	497	EFFECTIVE	18-2-60		3-5-60
ANNÉE REVISÉE	59-60	CHIFFRE NO.	497																
EFFECTIVE	18-2-60		3-5-60																
712811 <i>1961</i> Voir Role Supp. See Supp. Roll	8740 TOLHURST GERMAIN LAFRAMBOISE 4168 AVE GIROUARD <i>8750/52</i>	345 137 138	<i>C</i>	29.00	25600			12C	28500										
712813 <i>1960</i> Voir Role Supp. See Supp. Roll	LOT TOLHURST OLYMPE DESLAUPIERS 8233 ST DOMINIQUE <i>8760-62</i>	345 139 140-1	<i>C</i>			1750	13250 1750	12C	13250 1750	<i>art 145 (23-3-59)</i>									
712814 <i>1960</i> Voir Role Supp. See Supp. Roll	LOT TOLHURST MAGDELEN CZIPH WIFE S AS TO 3 AND 8 OF IMRE AMBROSE 8770 TOLHURST JAMES AMBROSE 8752 TOLHURST	345 140-2 141-1	<i>C</i>			1750	13250 1750	12C	13250 1750	<i>art 146 (23-3-59)</i>									

VALUATION ROLL OF IMMOVABLE PROPERTIES FOR THE PERIOD COMMENCING MAY 1ST 1959

RUE - STREET

QUARTIER - WARD

ARRONDISSEMENT ÉLECTORAL DISTRICT

PAR DE ST LAURENT

153

NO DE COMPTE ACCOUNT NO.	EMPLACEMENT DE L'IMMEUBLE LOCATION OF PROPERTY	CADASTRE - SUBDIVISION		ENTRETIEN DES TROTTOIRS PDS. DE FRONT	VALEUR (DOLLARS SEULEMENT) - VALUE (DOLLARS ONLY)				VALEUR EXEMPTÉ EXEMPT VALUE	VALEUR IMPOSABLE TAXABLE VALUE	VALEUR POUR LA TAXE SCOLAIRE VALUE FOR SCHOOL TAX	RÉSOLUTION NO CERTIFICAT NO CERTIFICATE NO
	NOM ET ADRESSE DU PROPRIÉTAIRE NAME AND ADDRESS OF OWNER	OCCUPATION ET AND DÉNOMINATION	MANTENANCE OF SIDEWALKS FEET FRONTAGE	TERRAIN LAND	BÂTIMENTS ET AUTRES ÎTMS BUILDINGS AND OTHER ITEMS	CODE	DÉNOMINATION					
712815 Voir Role Supp. See Supp. Roll 1960	8770-72 LOT TOLHURST MAGDELEN CZIPH WIFE S AS TO 3 AND 8 OF IMRE AMERUSE 8770 TOLHURST PETER STEINGERWALD 8772 TOLHURST	345 141-2 142-1			1750	13250			13250 1750	12C		cert 147 (23-3-59)
712816 Voir Role Supp. See Supp. Roll 1960	8780-82 LOT TOLHURST PAUL GIANNETTI NICHOLAS GIANNETTI PIERRE SCAROERA 8782 TOLHURST	345 142-2 143-1			1750	13250			13250 1750	12C		cert 148 (23-3-59)
712818 Voir Role Supp. See Supp. Roll 1960	8790-92 LOT TOLHURST FERNAND COUTURE 6570 GARNIER	345 143-2 144			1750	13250			13250 1750	12C		cert 149 (23-3-59)
712819 Voir Role Supp. See Supp. Roll 1960	8800 LOT TOLHURST ADELARD PARISIEN 8800 TOLHURST	345 145 146-1			2200	18500			18500 2200	12C		cert 150 (23-3-59)
712821 Voir Role Supp. See Supp. Roll 1960	8810 LOT TOLHURST ALFREDO CAPPINI 204 15 3 AVENUE ST EUSTACHE SUP LE LAC CITE DEUX MONTAGNES 8810 Tolhurst	345 146-2 147			2200	18500			18500 2200	12C		cert 151 (23-3-59)

VALUATION ROLL OF IMMOVABLE PROPERTIES FOR THE PERIOD COMMENCING MAY 1ST 1959

RUE - STREET

QUARTIER - WARD

ARRONDISSEMENT ÉLECTORAL DISTRICT

PARCE ST LAURENT

153

NO DE COMPTE ACCOUNT NO.	EMPLACEMENT DE L'IMMEUBLE LOCATION OF PROPERTY	CADASTRE - SUBDIVISION		ENTRETIEN DES TROTTOIRS POS. DE FRONT	VALEUR (DOLLARS SEULEMENT) - VALUE (DOLLARS ONLY)				VOIES-VARIS TROTTOIRS SÉGREGÉS	CODE	Valeur pour la TAXE SCOLAIRE VALUE FOR SCHOOL TAX	RÉSOLUTION NO CERTIFICATE NO
	NOM ET ADRESSE DU PROPRIÉTAIRE NAME AND ADDRESS OF OWNER	OCCUPATION ET AND DÉNOMINATION	MANTENANCE OF SIDEWALKS FEET FRONTAGE	TERRAIN LAND	BÂTIMENTS ET AUTRES ITERS BUILDINGS AND OTHER ITEMS	VALEUR EXEMPTÉ EXEMPT VALUE	VALEUR IMPOSABLE TAXABLE VALUE					
712822 Voir Role Supp. See Supp. Roll 1960	8820 TOLHURST	345 148 149-1			2200	17600	19800	120		19800		
	GILBERT MEUNIER 8820 TOLHURST	ASSEMBLEUR										
712824 Voir Role Supp. See Supp. Roll 1960	8830 TOLHURST	345 149-2 150			2200	17600	19800	120		19800		
	MICHAEL NAGEL KATHRYN MINNICH HIS WIFE S AS TO D 8830 TOLHURST	MACHINE O D										
712825 Voir Role Supp. See Supp. Roll 1960	8840/42 TOLHURST	345 151 P152			2200	13400	15600	120		15600		
	CARMELIEN BELANGES 8840 TOLHURST	EMP C P R										
712827 Voir Role Supp. See Supp. Roll 1960	8850/52 TOLHURST	345 P152 153			2200	13400	15600	120		15600		
	CECILE LA BOISSIERE 8850 TOLHURST											
	ADRIENNE LA BOISSIERE 8850 TOLHURST											
712828 Voir Role Supp. See Supp. Roll 1960	8856/58 TOLHURST	345 154 P155			1450	13350	14800	120		14800		
	LUCIEN JOYAL 8856 TOLHURST	MECANICIEN										
712829 Voir Role Supp. See Supp. Roll 1960	8860/62 TOLHURST	345 P155 P156			1550	13650	15200	120		15200		
	FRANK SCHR ^{RE} INDORFF ^R 8860 TOLHURST	MECHANIC										

VALUATION ROLL OF IMMOVABLE PROPERTIES FOR THE PERIOD COMMENCING MAY 1ST 1959

RUE--STREET

QUARTIER--WARD

ARRONDISSEMENT ÉLECTORAL DISTRICT

DAP DE ST LAURENT

153

NO DE COMPTE ACCOUNT NO.	EMPLACEMENT DE L'IMMEUBLE LOCATION OF PROPERTY	CADASTRE - SUBDIVISION		ENTRETIEN DES TROTTOIRS POS. DE FRONT	VALEUR (DOLLARS SEULEMENT) -- VALUE (DOLLARS ONLY)			VOIES-PARIS FACTORIES SIDEWALKS	CODE	DÉNOMINATION	VALEUR POUR LA TAXE SCOLAIRE VALUE FOR SCHOOL TAX	RÉSOLUTION NO CERTIFICAT CERTIFICATE NO
	NOM ET ADRESSE DU PROPRIÉTAIRE NAME AND ADDRESS OF OWNER	OCCUPATION ET DÉNOMINATION	MANTENANCE OF SIDEWALKS FEET FRONTAGE	TERRAIN LAND	BÂTIMENTS ET AUTRES ITEM BUILDINGS AND OTHER ITEMS	VALEUR EXEMPTÉ EXEMPT VALUE	VALEUR IMPOSABLE TAXABLE VALUE					
712830 Voir Role Supp. See Supp. Roll 1960	8856768 TOLHURST	345 P156 P157			1550	13650		15200	120		15200	
	MARIO ZENGA 8868 TOLHURST	CHAUFFEUR LOCOMOTIVE										
712831 Voir Role Supp. See Supp. Roll 1960	8872774 TOLHURST	345 P157 P158			1550	13750		15300	120		15300	
	ARMANDO POTASSO EDUARDO AZZULO 8872 TOLHURST	TAILLEUR										
712832 Voir Role Supp. See Supp. Roll 1960	8878780 TOLHURST	345 P158 P159			1550	14350		15900	120		15900	
	MICHEL CIANCI 8880 TOLHURST	TAILLEUR										
712834 Voir Role Supp. See Supp. Roll 1960	8884786 TOLHURST	345 P159 P160			1550	13650		15200	120		15200	
	ROLAND BLOUIN 8886 TOLHURST	MACHINISTE										
712835 Voir Role Supp. See Supp. Roll 1960	8890794 TOLHURST	345 P160 161			2500	17300		19800	120		19800	
	RADUL BLOUIN 314A BOIS FRANC VILLE ST LAURENT RES 8894 TOLHURST	ENTREPRENEUR										
	DE BEAUHARNOIS	A E 234										

VALUATION ROLL OF IMMOVABLE PROPERTIES FOR THE PERIOD COMMENCING MAY 1ST 1959

RUE - STREET

QUARTIER - WARD

ARRONDISSEMENT ÉLECTORAL DISTRICT

DAP DE ST LAURENT

234

NO DE COMPTE ACCOUNT NO.	EMPLACEMENT DE L'IMMEUBLE LOCATION OF PROPERTY	CADASTRE - SUBDIVISION		ENTRETIEN DES TROTTOIRS POS. DE FRONT	VALEUR (DOLLARS SEULEMENT) - VALUE (DOLLARS ONLY)			VOIES TROTTOIRS SIDEWALKS	CODE	DÉSIGNATION	VALEUR POUR LA TAXE SCOLAIRE VALUE FOR SCHOOL TAX	RÉSOLUTION NO CERTIFICATE NO
	NOM ET ADRESSE DU PROPRIÉTAIRE NAME AND ADDRESS OF OWNER	OCCUPATION ET DÉNOMINATION	MANTENANCE OF SIDEWALKS FEET FRONTAGE	TERRAIN LAND	BÂTIMENTS ET AUTRES BUILDINGS AND OTHER ITEMS	VALEUR EXEMPTÉ EXEMPT VALUE	VALEUR IMPOSABLE TAXABLE VALUE					
712836 <i>Voir Role Supp. See Supp. Roll 1960</i>	LOT TOLHURST AMERICO ROSSINI HENRI ROSSINI 7379 CASGRAIN	345 297			1600		1600		12C		1500	
712837 <i>Voir Role Supp. See Supp. Roll 1960</i>	LOT TOLHURST AMERICO ROSSINI HENRI ROSSINI 7379 CASGRAIN	345 298			1450		1450		12C		1450	
712838 <i>Voir Role Supp. See Supp. Roll 1960</i>	LOT TOLHURST AMERICO ROSSINI HENRI ROSSINI 7379 CASGRAIN	345 299			1000		1000		12C		1000	
712839 <i>Voir Role Supp. See Supp. Roll 1960</i>	<i>8908-12</i> LOT TOLHURST AMERICO ROSSINI HENRI ROSSINI 7379 CASGRAIN	345 300 301			1900 2400	24600	1900 27000		12C		1900 27000	<i>art 1055 26-1-60</i>
712840 <i>Voir Role Supp. See Supp. Roll 1960</i> <i>Arrière ville 712839</i>	LOT TOLHURST AMERICO ROSSINI HENRI ROSSINI 7379 CASGRAIN	345 301			500		500		12C		500	
712841 <i>Voir Role Supp. See Supp. Roll 1960</i>	<i>8914-18</i> LOT TOLHURST AMERICO ROSSINI HENRI ROSSINI 7379 CASGRAIN	345 302			2400	24600	24600 2400		12C		2400	<i>art 1057 26-1-60</i>

VALUATION ROLL OF IMMOVABLE PROPERTIES FOR THE PERIOD COMMENCING MAY 1ST 1959

RUE - STREET

QUARTIER - WARD

ARRONDISSEMENT ELECTORAL DISTRICT

PAR DE ST LAURENT

234

NO DE COMPTE ACCOUNT NO.	EMPLACEMENT DE L'IMMEUBLE LOCATION OF PROPERTY	CADASTRE - SUBDIVISION	ENTRETIEN DES TROTTOIRS POS. DE FRONT	VALEUR (DOLLARS SEULEMENT) - VALUE (DOLLARS ONLY)				VOTES-VAUTES SIDEWALKS	CODE	DENOMINATION	VALEUR POUR LA TAXE SCOLAIRE VALUE FOR SCHOOL TAX	RESOLUTION NO CERTIFICAT CERTIFICATE
	NOM ET ADRESSE DU PROPRIETAIRE NAME AND ADDRESS OF OWNER	OCCUPATION ET AND DENOMINATION	MAINTENANCE OF SIDEWALKS FEET FRONTAGE	TERRAIN LAND	BATIMENTS ET AUTRES BUILDINGS AND OTHER ITEMS	VALEUR EXEMPT EXEMPT VALUE	VALEUR IMPOSABLE TAXABLE VALUE					
712842 Voir Role Supp. See Supp. Roll 1960	8920/22 TOLHURST ELIZABETH BENZINGES WID OF JACOB GEISINGER 5/18 8920 TOLHURST ELIZABETH GEISINGER WIFE OF NICK HEHN JOHANN MATHAI 1/2 ATT MANUFACTURERS LIFE INSCE CO 620 ST JACQUES OUEST	345 1156		2200	13900		16100		12B		16100	
712843 Voir Role Supp. See Supp. Roll 1960	8930/32 TOLHURST KARL GRESCHNEP 8930 TOLHURST ATT MANUFACTURERS LIFE INSCE CO 620 ST JACQUES OUEST	345 1155		2200	14100		16300		12C		16300	
712944 Voir Role Supp. See Supp. Roll 1960	8940/42 TOLHURST NIKOLAUS ROTHSCHING 7240 WISEMAN AVE ATT MANUFACTURERS LIFE INSCE CO 620 ST JACQUES OUEST	345 1154		2200	13900		16100		12C		16100	
712845 Voir Role Supp. See Supp. Roll 1960	8950/52 TOLHURST KARLIS KIRMUSKO 8950 TOLHURST ATT MANUFACTURERS LIFE INSCE CO 620 ST JACQUES OUEST	345 1153		2200	14100		16300		12B		16300	
712846 Voir Role Supp. See Supp. Roll 1960	8960/62 TOLHURST JEAN LOUIS TETRAULZ 8960 TOLHURST ATT MANUFACTURERS LIFE INSCE CO 620 ST JACQUES OUEST	345 1152		2200	14700 14000		16900 16200		12C		16900 16200	Cell 976 24-11-59

VALUATION ROLL OF IMMOVABLE PROPERTIES FOR THE PERIOD COMMENCING MAY 1ST 1959

RUE - STREET

QUARTIER - WARD

ARRONDISSEMENT ÉLECTORAL DISTRICT

PAR CE ST LAURENT

234

NO DE COMPTE ACCOUNT NO.	EMPLACEMENT DE L'IMMEUBLE LOCATION OF PROPERTY	CADASTRE - SUBDIVISION	ENTRETIEN DES TROTTOIRS POS. DE FRONT	VALEUR (DOLLARS SEULEMENT) - VALUE (DOLLARS ONLY)				MUTUALITÉ DE RÉSERVES SÉRIALISÉ	CODE	DÉSIGNATION	VALEUR POUR LA TAXE SCOLAIRE VALUE FOR SCHOOL TAX	RÉSOLUTION NO CERTIFICAT NO CERTIFICATE
	NOM ET ADRESSE DU PROPRIÉTAIRE NAME AND ADDRESS OF OWNER	OCCUPATION ET AND DÉNOMINATION	MAINTENANCE OF SIDEWALKS FEET FRONTAGE	TERRAIN LAND	BÂTIMENTS ET AUTRES ITERS BUILDINGS AND OTHER ITEMS	VALEUR EXEMPTÉ EXEMPT VALUE	VALEUR IMPOSABLE TAXABLE VALUE					
712847 Voir Role Supp. See Supp. Roll 1960	8970/72 TOLHURST PETER BAUMANN 8970 TOLHURST ATT MANUFACTURERS LIFE INSCC CO 620 ST JACQUES OUEST	345 1151	C	2200	13900		16100		12C		16100	
712848 Voir Role Supp. See Supp. Roll 1960	8960/82 TOLHURST NADIA BILECKI WIFE S AS TO P OF PAUL KORYTKO 8980 TOLHURST ATT MANUFACTURERS LIFE INSCC CO 620 ST JACQUES OUEST	345 1150	N	2200	14000		16200		12N		16200	but 998(23-11-69)
712849 Voir Role Supp. See Supp. Roll 1960	8990/92 TOLHURST JOSEF MATSCHKAL /P/ PAINTER 8992 TOLHURST ALDIS MATSCHKAL /C/ LABORER 8990 TOLHURST ATT MANUFACTURERS LIFE INSCC CO 620 ST JACQUES OUEST	345 1149	N	2200	14400		16600		12N		16600	
712850 Voir Role Supp. See Supp. Roll 1960	9010/12 TOLHURST JANINA DRYSTASZ WIFE S AS TO P OF ALEKSANDER LITWORA GEN MECHANIC 2131 WURTELE ATT MANUFACTURERS LIFE INSCC CO 620 ST JACQUES OUEST	345 1148	C	2200	14000		16200		12C		16200	
712851 Voir Role Supp. See Supp. Roll 1960	9020/22 TOLHURST JEAN RYS 3757 ST URBAIN ATT MANUFACTURERS LIFE INSCC CO 620 ST JACQUES OUEST	345 1147	C	2200	13900		16100		12C		16100	

VALUATION ROLL OF IMMOVABLE PROPERTIES FOR THE PERIOD COMMENCING MAY 1ST 1959

RUE - STREET

QUARTIER - WARD

ARRONDISSEMENT ÉLECTORAL - DISTRICT

PAR DE ST LAURENT

234

NO DE COMPTE ACCOUNT NO.	EMPLACEMENT DE L'IMMEUBLE LOCATION OF PROPERTY	CADASTRE - SUBDIVISION		ENTRETIEN DES TROTTOIRS PDS. DE FRONT	VALEUR (DOLLARS SEULEMENT) - VALUE (DOLLARS ONLY)				VOIES VAINES PROTÈGES SIDEWALKS	CODE	DÉNOMINATION	VALEUR POUR LA TAXE SCOLAIRE VALUE FOR SCHOOL TAX	RÉSOLUTION NO CERTIFICATE NO
	NOM ET ADRESSE DU PROPRIÉTAIRE NAME AND ADDRESS OF OWNER	OCCUPATION ET DÉNOMINATION	MANTENANCE OF SIDEWALKS FEET FRONTAGE	TERRAIN LAND	BÂTIMENTS ET AUTRES ÎTMS BUILDINGS AND OTHER ITEMS	VALEUR EXEMPTÉ EXEMPT VALUE	VALEUR IMPOSABLE TAXABLE VALUE						
712852 / Voir Role Supp. See Supp. Roll 1960	9030 / 32 TOLHURST OLGA DANILEVICI WIFE, S AS TO P OF IVAN STETIU 83 TROUIN DORVAL P Q ATT MANUFACTURERS LIFE INSCE CO 620 ST JACQUES OUEST	345 1146 N			2200	13800		13000		12N		15000	
712853 / Voir Role Supp. See Supp. Roll 1960	9040 / 42 TOLHURST HENRY BECKER 9040 TOLHURST	345 1145 D			2200	13800		16000		12D		16000	
712854 / Voir Role Supp. See Supp. Roll 1960	9050 / 52 TOLHURST BOLESLAW RUTA 9052 TOLHURST JAN RUTA 9050 TOLHURST ATT MANUFACTURERS LIFE INSCE CO 620 ST JACQUES OUEST	345 1144 C			2200	14000		16200		12C		16200	
712855 / Voir Role Supp. See Supp. Roll 1960	9050 / 66 TOLHURST LOUISE LACHANCE EPSE S DE P DE ANDRE F LABERGE 9050 TOLHURST	345 1143 C			2200	14000		16200		12C		16200	
712856 / Voir Role Supp. See Supp. Roll 1960	9070-74 LOT TOLHURST MARIO GARONE 9070 TOLHURST LEGENDRE	345 1142 C			2750	23950		23950 2750		12C		23950 2750	cert 152 (23-3-54)

VALUATION ROLL OF IMMOVABLE PROPERTIES FOR THE PERIOD COMMENCING MAY 1ST 1959

RUE - STREET

QUARTIER - WARD

ARRONDISSEMENT ÉLECTORAL DISTRICT

DAP DE ST LAURENT

235

NO DE COMPTE ACCOUNT NO.	EMPLACEMENT DE L'IMMEUBLE LOCATION OF PROPERTY	CADASTRE - SUBDIVISION		ENTRETIEN DES TROTTOIRS POS. DE FRONT MAINTENANCE OF SIDEWALKS FEET FRONTAGE	VALEUR (DOLLARS SEULEMENT) - VALUE (DOLLARS ONLY)				POSTES-IMBRIQS RUE-WALKS	CODE	DÉNOMINATION	VALEUR POUR LA TAXE SCOLAIRE VALUE FOR SCHOOL TAX	RÉSOLUTION NO CERTIFICAT CERTIFICATE NO
	NOM ET ADRESSE DU PROPRIÉTAIRE NAME AND ADDRESS OF OWNER	OCCUPATION ET AND DÉNOMINATION	TERRAIN LAND		BÂTIMENTS ET AUTRES ITEM BUILDINGS AND OTHER ITEMS	VALEUR EXEMPTÉ EXEMPT VALUE	VALEUR IMPOSABLE TAXABLE VALUE						
712868 <i>Volr Role Supp. See Supp. Roll 1960</i>	9110 TOLHURST EMILIE DUFORT 9110 TOLHURST APT 1	345	464 465-1			2200	18600		20800		12C	20800	
712870 <i>Volr Role Supp. See Supp. Roll 1960</i>	9120 TOLHURST PETER KOTINGA 9120 TOLHURST	345	465-2 466 467-1			1800	18700		20500		12N	20500	
712871 <i>Volr Role Supp. See Supp. Roll 1960</i>	9130 TOLHURST ELVIA PORFIRI EDSE S DE E DE JOSEPH ROMANELLI 9130 TOLHURST	345	467-2 468-1			1800	18700		20500		12C	20500	
712873 <i>Volr Role Supp. See Supp. Roll 1960</i>	9140 TOLHURST MIKE WIPOUJ 9140 TOLHURST	745	468-2 469			1850	18750		20600		12N	20600	
712874 <i>Volr Role Supp. See Supp. Roll 1960</i>	<i>9150-54</i> LOT TOLHURST EMIDIO VALERIANI 9150 TOLHURST	345	470 471-1			1850	<i>19150</i>		<i>19150</i> 1850		12C	<i>19150</i> 1850	<i>cert 153 (23-3-59)</i>
712876 <i>Volr Role Supp. See Supp. Roll 1960</i>	<i>9160/64</i> LOT TOLHURST JOHN <i>AUDREJ</i> 5135 BOURRET APT 11	345	471-2 472	<i>375</i>		1850	<i>20250</i> <i>19150</i>		<i>22100</i> <i>19150</i> 1850		12C	<i>22100</i> <i>19150</i> 1850	<i>cert 745 (12-9-60) cert 154 (23-3-59) cert 651 (18-6-59) 411</i>

VALUATION ROLL OF IMMOVABLE PROPERTIES FOR THE PERIOD COMMENCING MAY 1ST 1959

RUE - STREET

QUARTIER - WARD

ARRONDISSEMENT ÉLECTORAL DISTRICT

PAR DE ST LAURENT

235

NO DE COMPTE ACCOUNT NO.	EMPLACEMENT DE L'IMMEUBLE LOCATION OF PROPERTY	CADASTRE - SUBDIVISION		ENTRETIEN DES TROUVOIRS PDS. DE FRONT MAINTENANCE OF SIDEWALKS FEET FRONTAGE	VALEUR (DOLLARS SEULEMENT) - VALUE (DOLLARS ONLY)				MÉTRES CARRÉS SUPERFICIE SQUARE FEET	CODE	VALEUR POUR LA TAXE SCOLAIRE VALUE FOR SCHOOL TAX	RÉSOLUTION NO CERTIFICAT CERTIFICATE NO
	NOM ET ADRESSE DU PROPRIÉTAIRE NAME AND ADDRESS OF OWNER	OCCUPATION ET AND DÉNOMINATION	TERRAIN LAND		BÂTIMENTS ET AUTRES BUILDINGS AND OTHER ITEMS	VALEUR EXEMPTÉ EXEMPT VALUE	VALEUR IMPOSABLE TAXABLE VALUE	DENOMINATION				
712877 Voir Role Supp. See Supp. Roll 1960	9168/70 LOT TOLHURST BASQUALE PETRILLI 9158 TOLHURST CARMINE PETRILLI 9170 TOLHURST	345 473 474-1	C	1850	18050	1850	18050	1850	12C	18050 1850	Cont 155 (24-3-59)	
712879 Voir Role Supp. See Supp. Roll 1960	9174/76 LOT TOLHURST JEAN BERCHMANS BELANGER 9174 TOLHURST	345 474-2 475	C	1850	17650	1850	17650	1850	12C	17650 1850	Cont 156 (24-3-59)	
712881 Voir Role Supp. See Supp. Roll 1960	9180 TOLHURST PIERINO SICURO 9180 TOLHURST	345 476 477	C	2500	21000		23500		12C	23500		
712882 Voir Role Supp. See Supp. Roll 1960	9190/94 LOT TOLHURST IPENE BOURASSA EUSE S DE C ET DE B DE CECIL GRENNAN 9190 TOLHURST	345 478 479-1	C	1900	19100		19100 1900		12C	19100 1900	Cont 157 (24-3-59)	
712884 Voir Role Supp. See Supp. Roll 1960	9200-04 LOT TOLHURST BASQUALE MAZZA 9204 TOLHURST EMILIO DE GRAZIA 9204 TOLHURST	345 479-2 480	C	1900	19100		19100 1900		12C	19100 1900	Cont 164 (19-3-59)	

VALUATION ROLL OF IMMOVABLE PROPERTIES FOR THE PERIOD COMMENCING MAY 1ST 1959

RUE - STREET

QUARTIER - WARD

ARRONDISSEMENT ÉLECTORAL DISTRICT

DAR DE ST LAURENT

235

NO DE COMPTE ACCOUNT NO.	EMPLACEMENT DE L'IMMEUBLE LOCATION OF PROPERTY	CADASTRE - SUBDIVISION		ENTRETIEN DES FROTTOIRS PDS. DE FRONT	VALEUR (DOLLARS SEULEMENT) -- VALUE (DOLLARS ONLY)				VOIES SOLLES SUSVOIES	CODE	DÉNOMINATION	VALEUR POUR LA TAXE SCOLAIRE VALUE FOR SCHOOL TAX	RÉSOLUTION NO CERTIFICAT CERTIFICATE NO
	NOM ET ADRESSE DU PROPRIÉTAIRE NAME AND ADDRESS OF OWNER	OCCUPATION ET AND DÉNOMINATION	MANTENANCE OF SIDEWALKS FEET FRONTAGE	TERRAIN LAND	BÂTIMENTS ET AUTRES BUILDINGS AND OTHER ITEMS	VALEUR EXEMPTÉ EXEMPT VALUE	VALEUR IMPOSABLE TAXABLE VALUE						
712895 Voir Role Supp. See Supp. Roll 1960	9208-12 LOT TOLHURST	345 481 482-1			1850	19150	19150 1850		12C		19150 1850	cert 165 (19-3-59)	
	EPASMO CIOCOLELLA 9208 TOLHURST												
712897 Voir Role Supp. See Supp. Roll 1960	9216-20 LOT TOLHURST	345 482-2 483			1850	19150	19150 1850		12C		19150 1850	cert 166 (19-3-59)	
	LEONARDO AMBROSIO 961 ADDINGTON												
712898 Voir Role Supp. See Supp. Roll 1960	9224-28 LOT TOLHURST	345 484 485-1			1850	19150	19150 1850		12C		19150 1850	cert 167 (19-3-59)	
	RAFFAELE DI ZAZZO 9160 LUMSDEN												
712890 Voir Role Supp. See Supp. Roll 1960	9232-36 LOT TOLHURST	345 485-2 486			1850	19150	19150 1850		12C		19150 1850	cert 168 (19-3-59)	
	MICHEL VANNELLI 9232 TOLHURST												
712891 Voir Role Supp. See Supp. Roll 1960	9240-142 LOT TOLHURST	345 487 488-1			1850	16050	16050 1850		12C		16050 1850	cert 169 (19-3-59)	
	JULIA KRUG WIFE S AS TO R OF ROBERT BROTSCHOL LOUIS ECKERT 4870 COTE DES NEIGES												
712893 Voir Role Supp. See Supp. Roll 1960	9250/48 LOT TOLHURST	345 488-2 489			1850	16050	16050 1850		12C		16050 1850	cert 170 (20-3-59)	
	ANTONIO VALENTE 9250 TOLHURST												

VALUATION ROLL OF IMMOVABLE PROPERTIES FOR THE PERIOD COMMENCING MAY 1ST 1959

RUE - STREET

QUARTIER - WARD

ARRONDISSEMENT ÉLECTORAL DISTRICT

PAR CE ST LAURENT

235

NO DE COMPTE ACCOUNT NO.	EMPLACEMENT DE L'IMMEUBLE LOCATION OF PROPERTY	CADASTRE - SUBDIVISION		ENTRETIEN DES TROTTOIRS PDS. DE FRONT	VALEUR (DOLLARS SEULEMENT) - VALUE (DOLLARS ONLY)			VOIES VOIES SUPERFICIES	CODE	DÉSIGNATION	VALEUR POUR LA TAXE SCOLAIRE VALUE FOR SCHOOL TAX	RÉSOLUTION NO CERTIFICAT CERTIFICATE
	NOM ET ADRESSE DU PROPRIÉTAIRE NAME AND ADDRESS OF OWNER	OCCUPATION ET ANO DÉNOMINATION	MANTENANCE OF SIDEWALKS FEET FRONTAGE	TERRAIN LAND	BÂTIMENTS ET AUTRES ITERS BUILDINGS AND OTHER ITEMS	VALEUR EXEMPTÉ EXEMPT VALUE	VALEUR IMPOSABLE TAXABLE VALUE					
712894 Voir Role Supp. See Supp. Roll 1960	LOT TOLHURST	345	490									
	NATHAN COHEN	AGENT			1250		1250		120		1250	
	190 DAGNUELO AVE OUT											
	HYMAN ZALKIND	AGENT										
	1063 MT ROYAL BLVD OUT											
712895 Voir Role Supp. See Supp. Roll 1960	LOT TOLHURST	345	491									
	NATHAN COHEN	AGENT			1250		1250		120		1250	
	190 DAGNUELO AVE OUT											
	HYMAN ZALKIND	AGENT										
	1063 MT ROYAL BLVD OUT											
712896 Voir Role Supp. See Supp. Roll 1960	LOT TOLHURST	345	492									
	NATHAN COHEN	AGENT			1250		1250		120		1250	
	190 DAGNUELO AVE OUT											
	HYMAN ZALKIND	AGENT										
	1063 MT ROYAL BLVD OUT											
712897 Voir Role Supp. See Supp. Roll 1960	LOT TOLHURST	345	493									
	NATHAN COHEN	AGENT			1250		1250		120		1250	
	190 DAGNUELO AVE OUT											
	HYMAN ZALKIND	AGENT										
	1063 MT ROYAL BLVD OUT											
712898 Voir Role Supp. See Supp. Roll 1960	LOT TOLHURST	345	494									
	NATHAN COHEN	AGENT			1250		1250		120		1250	
	190 DAGNUELO AVE OUT											
	HYMAN ZALKIND	AGENT										
	1063 MT ROYAL BLVD OUT											
712899 Voir Role Supp. See Supp. Roll 1960	LOT TOLHURST	345	495									
	NATHAN COHEN	AGENT		63	1350		1350		110		1350	
	190 DAGNUELO AVE											
	OUTREMONT P O											
	HYMAN ZALKIND	AGENT										
	1063 MONT ROYAL BLVD											
	OUTREMONT P O											

VALUATION ROLL OF IMMOVABLE PROPERTIES FOR THE PERIOD COMMENCING MAY 1ST 1959

RUE - STREET

QUARTIER - WARD

ARRONDISSEMENT ÉLECTORAL DISTRICT

DAR DE ST LAURENT

181

NO DE COMPTE ACCOUNT NO.	EMPLACEMENT DE L'IMMEUBLE LOCATION OF PROPERTY	CADASTRE - SUBDIVISION		ENTRETIEN DES TROTTOIRS POS. DE FRONT MAINTENANCE OF SIDEWALKS FEET FRONTAGE	VALEUR (DOLLARS SEULEMENT) -- VALUE (DOLLARS ONLY)			VOIES PAVÉES TROTTOIRS SIDEWALKS	CODE	DÉNOMINATION	VALEUR POUR LA TAXE SCOLAIRE VALUE FOR SCHOOL TAX	RÉSOLUTION NO CERTIFICAT CERTIFICATE NO		
	NOM ET ADRESSE DU PROPRIÉTAIRE NAME AND ADDRESS OF OWNER	OCCUPATION ET AND DÉNOMINATION	TERRAIN LAND		BÂTIMENTS ET AUTRES ITEM BUILDINGS AND OTHER ITEMS	VALEUR EXEMPTÉ EXEMPT VALUE	VALEUR IMPOSABLE TAXABLE VALUE							
712964	CHABANEL DE LOUVAIN C N R TRACKS DE PORT ROYAL 289 DE PORT ROYAL	A E 181 A E 152 345 965 966 967 968 969			12450 16500 12450	73850 71950 95000 71950 75850					86300 84400 114500 84400 88300	111		
	CHARLES ZUCKERMAN 352 ADELAIDE ST WEST TORONTO ONTARIO	MNFTR 970 971 972 973 974 975 976		83										
712970	LOT TOLHURST CHARLES ZUCKERMAN 352 ADELAIDE TORONTO	345 971 MNFTR			1350						1350	12		1350
712971	LOT TOLHURST CHARLES ZUCKERMAN 352 ADELAIDE TORONTO	345 972 MNFTR			1350						1350	12		1350
712972	LOT TOLHURST CHARLES ZUCKERMAN 352 ADELAIDE TORONTO	345 973 MNFTR			1350						1350	12		1350
712973	ARR 289 DE PORT ROYAL LOT TOLHURST LOT TOLHURST Charles Zuckerman in trust - CHARLES ZUCKERMAN in trust 352 ADELAIDE WEST TORONTO ONT 352 Adelaide West Toronto Ont.	345 974 345 974 345 975 345 976			4050 1350 1350	19250					23300 1350 1350	16N 16N		23300 1350 1350

CKS. M
Cent 1190-1191
(3-3-61)
Cent 1190-1191
Cent 7-61
Cent 506 (5-4-62)
du 1-7-61

Cent 507
(5-4-62)
du 1-7-61

VALUATION ROLL OF IMMOVABLE PROPERTIES FOR THE PERIOD COMMENCING MAY 1ST 1959

RUE - STREET

QUARTIER - WARD

ARRONDISSEMENT ÉLECTORAL DISTRICT

SAR DE ST LAURENT

152

NO DE COMPTE ACCOUNT NO.	EMPLACEMENT DE L'IMMEUBLE LOCATION OF PROPERTY	CADASTRE - SUBDIVISION		ENTRETIEN DES YROTTOIRS PDS. DE FRONT MAINTENANCE OF SIDEWALKS FEET FRONTAGE	VALEUR (DOLLARS SEULEMENT) - VALUE (DOLLARS ONLY)				VALEUR POUR LA TAXE SCOLAIRE VALEUR FOR SCHOOL TAX	RÉSOLUTION NO CERTIFICAT CERTIFICATE NO
	NOM ET ADRESSE DU PROPRIÉTAIRE NAME AND ADDRESS OF OWNER	OCCUPATION ET AND DÉNOMINATION	TERRAIN LAND		BÂTIMENTS ET AUTRES BUILDINGS AND OTHER ITEMS	VALEUR EXEMPTÉ EXEMPT VALUE	VALEUR IMPOSABLE TAXABLE VALUE	CODE		
712974	LOT TOLHURST	345	975	N						
712974	LOT TOLHURST	345	975							
	Charles Zuckerman 352 Adelaide West Toronto Ont				1350		1350	16 N	1350	
	CHARLES ZUCKERMAN LIN TRUST 352 ADELAIDE WEST TORONTO ONT 352 Adelaide West Toronto Ont				1350		1350	16 N	1350	
					<i>Annulé et groupé avec #712973</i>					
					<i>Annulé et groupé avec #712964</i>					
712975	LOT TOLHURST	345	976	N						
712975	LOT TOLHURST	345	976							
	Charles Zuckerman 352 Adelaide West Toronto Ont				1350		1350	16 N	1350	
	CHARLES ZUCKERMAN LIN TRUST 352 ADELAIDE WEST TORONTO ONT 352 Adelaide West Toronto Ont				1350		1350	16 N	1350	
712976	LOT TOLHURST	345	977	N	1350		1350	16 N	1350	
	SPIND CONSTRUCTION LIMITED 200 SAUVE QUEST									
712977	LOT TOLHURST	345	978	N	1350		1350	16 N	1350	
	SPIND CONSTRUCTION LIMITED 200 SAUVE QUEST									
712978	LOT TOLHURST	345	979	N	1350		1350	16 N	1350	
	SPIND CONSTRUCTION LIMITED 200 SAUVE QUEST									
712979	LOT TOLHURST	345	980	N	1350		1350	16 N	1350	
	SPIND CONSTRUCTION LIMITED 200 SAUVE QUEST									
712980	LOT TOLHURST	345	981	N	1350		1350	16 N	1350	
	SPIND CONSTRUCTION LIMITED 200 SAUVE QUEST									

VALUATION ROLL OF IMMOVABLE PROPERTIES FOR THE PERIOD COMMENCING MAY 1ST 1959

RUE - STREET

QUARTIER - WARD

ARRONDISSEMENT ÉLECTORAL DISTRICT

SAR DE ST LAURENT

152

NO DE COMPTE ACCOUNT NO.	EMPLACEMENT DE L'IMMEUBLE LOCATION OF PROPERTY	CADASTRE - SUBDIVISION		ENTRETIEN DES TROTTOIRS POS. DE FRONT	VALEUR (DOLLARS SEULEMENT) - VALUE (DOLLARS ONLY)				VOIES PUBLIQUES PROPRIÉTÉ SIDEWALKS	CODE	DÉNOMINATION	VALEUR POUR LA TAXE SCOLAIRE VALUE FOR SCHOOL TAX	RÉSOLUTION NO CERTIFICATE NO
	NOM ET ADRESSE DU PROPRIÉTAIRE NAME AND ADDRESS OF OWNER	OCCUPATION ET AND DÉNOMINATION	MANTENANCE OF SIDEWALKS FEET FRONTAGE	TERRAIN LAND	BÂTIMENTS ET AUTRES BUILDINGS AND OTHER ITEMS	VALEUR EXEMPTÉ EXEMPT VALUE	VALEUR IMPOSABLE TAXABLE VALUE						
712981	LOT TOLHURST SPIND CONSTRUCTION LIMITED 200 SAUVE OUEST	345 982	N		1350		1350		16	N	1350		
712982	LOT TOLHURST SPIND CONSTRUCTION LIMITED 200 SAUVE OUEST	345 983	N		1350		1350		16	N	1350		
712983	LOT TOLHURST SPIND CONSTRUCTION LIMITED 200 SAUVE OUEST	345 984	N		1350		1350		16	N	1350		
712984	LOT TOLHURST SPIND CONSTRUCTION LIMITED 200 SAUVE OUEST	345 985	N		1350		1350		16	N	1350		
712985	LOT TOLHURST SPIND CONSTRUCTION LIMITED 200 SAUVE OUEST	345 986	N		1350		1350		16	N	1350		
712986	LOT TOLHURST SPIND CONSTRUCTION LIMITED 200 SAUVE OUEST	345 987	N		1350		1350		16	N	1350		
712987	LOT TOLHURST SPIND CONSTRUCTION LIMITED 200 SAUVE OUEST	345 988	N		1350		1350		16	N	1350		
712988	LOT TOLHURST SPIND CONSTRUCTION LIMITED 200 SAUVE OUEST	345 989	N		1350		1350		16	N	1350		

VALUATION ROLL OF IMMOVABLE PROPERTIES FOR THE PERIOD COMMENCING MAY 1ST 1959

RUE - STREET

QUARTIER - WARD

ARRONDISSEMENT ÉLECTORAL DISTRICT

PAR DE ST LAURENT

152

NO DE COMPTE ACCOUNT NO.	EMPLACEMENT DE L'IMMEUBLE LOCATION OF PROPERTY	CADASTRE - SUBDIVISION		ENTRETIEN DES TROTTOIRS POS. DE FRONT	VALEUR (DOLLARS SEULEMENT) - VALUE (DOLLARS ONLY)				VOIES VERGERS SIDEWALKS	CODE	DÉNOMINATION	VALEUR POUR LA TAXE SCOLAIRE VALUE FOR SCHOOL TAX	RÉSOLUTION NO CERTIFICATE NO.
	NOM ET ADRESSE DU PROPRIÉTAIRE NAME AND ADDRESS OF OWNER	OCCUPATION ET AND DÉNOMINATION	MAINTENANCE OF SIDEWALKS FEET FRONTAGE	TERRAIN LAND	BÂTIMENTS ET AUTRES ITEM BUILDINGS AND OTHER ITEMS	VALEUR EXEMPTÉ EXEMPT VALUE	VALEUR IMPOSABLE TAXABLE VALUE						
712989	LOT TOLHURST SPIND CONSTRUCTION LIMITED 200 SAUVE OUEST	345 990	N		1350		1350		16	N	1350		
712990	LOT TOLHURST SPIND CONSTRUCTION LIMITED 200 SAUVE OUEST	345 991	N		1350		1350		16	N	1350		
712991	LOT TOLHURST SPIND CONSTRUCTION LIMITED 200 SAUVE OUEST	345 992	N		1350		1350		16	N	1350		
712992	LOT TOLHURST SPIND CONSTRUCTION LIMITED 200 SAUVE OUEST	345 993	N		1350		1350		16	N	1350		
712993	LOT TOLHURST SPIND CONSTRUCTION 200 SAUVE OUEST	345 994	N		1350		1350		16	N	1350		
712994 Votr Role Supp. Sec Supp. Roll 1960	LOT TOLHURST SPIND CONSTRUCTION LIMITED 200 SAUVE OUEST SAUVE	345 995 0996	N		2000		2000		16	N	2000		
		A E 209											

VALUATION ROLL OF IMMOVABLE PROPERTIES FOR THE PERIOD COMMENCING MAY 1ST 1959

RUE - STREET

QUARTIER - WARD

ARRONDISSEMENT ÉLECTORAL DISTRICT

PAR DE ST LAURENT

209

NO DE COMPTE ACCOUNT NO.	EMPLACEMENT DE L'IMMEUBLE LOCATION OF PROPERTY	CADASTRE - SUBDIVISION		ENTRETIEN DES TROTTOIRS PDS. DE FRONT	VALEUR (DOLLARS SEULEMENT) - VALUE (DOLLARS ONLY)				MÉTRES CARRÉS D'ÉVALUATION SUBDIVISION	CODE	DÉNOMINATION	VALEUR POUR LA TAXE SCOLAIRE VALUE FOR SCHOOL TAX	RÉSOLUTION NO CERTIFICAT NO
	NOM ET ADRESSE DU PROPRIÉTAIRE NAME AND ADDRESS OF OWNER	OCCUPATION ET AND DÉNOMINATION	MANTENANCE OF SIDEWALKS FEET FRONTAGE	TERRAIN LAND	BÂTIMENTS ET AUTRES (ITEMS BUILDINGS AND OTHER ITEMS)	VALEUR EXEMPTÉ EXEMPT VALUE	VALEUR IMPOSABLE TAXABLE VALUE						
712996 Vote Rate Supp. Ecc Supp. Roll 1960	9910 TOLHURST	345 1121 1122											
	J NESTOR HAMEL DANS LA FAILLITE DE CECILIA GAUDET ERSE S DE E DE MAURICE DUMPIERRE 10 ST JACQUES EST	SYNDIC ENTREPRENEUR	C	133	3200	11100		14300	11C		14300	14300	14300
712998	9930 TOLHURST	345 1123											
	ANTOINE SOMERS 9930 TOLHURST	BANK MGR	C	25	1450	11050		12500	11C		12500	12500	
712999	LOT TOLHURST	345 1124											
	ROGER DESAUTELS 9950 TOLHURST	COMPTABLE	C	25	1450			1450	11C		1450	1450	
					530500	1171400	15350	1456540			5316750	1612000	
					440580 140600	1171400	15350	1596650				1612000	
					V	✓	✓	✓					

VALUATION ROLL OF IMMOVABLE PROPERTIES FOR THE PERIOD COMMENCING MAY 1ST 1959

RUE - STREET

QUARTIER - WARD

ARRONDISSEMENT ELECTORAL DISTRICT

PAR DE ST LAURENT

209

NO DE COMPTE ACCOUNT NO.	EMPLACEMENT DE L'IMMEUBLE LOCATION OF PROPERTY	CADASTRE - SUBDIVISION		ENTRETIEN DES TROTTOIRS POS. DE FRONT	VALEUR (DOLLARS SEULEMENT) - VALUE (DOLLARS ONLY)			TROTTOIRS SIDEWALKS	CODE	DENOMINATION	VALEUR POUR LA TAXE SCOLAIRE VALUE FOR SCHOOL TAX	RESOLUTION NO CERTIFICAT CERTIFICATE NO
	NOM ET ADRESSE DU PROPRIETAIRE NAME AND ADDRESS OF OWNER	OCCUPATION ET AND DENOMINATION	MAINTENANCE OF SIDEWALKS FEET FRONTAGE	TERRAIN LAND	BATIMENTS ET AUTRES BUILDGINGS AND OTHER ITEMS	VALEUR EXEMPT EXEMPT VALUE	VALEUR IMPOSABLE TAXABLE VALUE					
713000	9950 TOLHURST	345 1125 1126										
	ROGER DESAUTELS 9950 TOLHURST	GERANT GEN	C	50	2900	9600			11C		12500	
713002	9950 TOLHURST	345 1127 1128										
	RENÉE MESTRE WIFE S AS TO P OF ERNEST RAMAGLIA 9950 TOLHURST	AGENT C IMM	P	50	2900	9500			11P		12400	
713004	9980 TOLHURST	345 1129 1130										
	ROSAIRE BELISLE 9980 TOLHURST	STEREOTYDEUR	C	50	2900	9400			11C		12300	
713006	10000 TOLHURST	345 1131 1132										
	ANDY BOMBALA 10000 TOLHURST		C	50	2900	9400			11C		12300	
713008	10030 TOLHURST	345 1133 1134										
	JACK ROTH 10030 TOLHURST	TOOL DESIGNER	P	50	2900	9400			11P		12300	
713010	10050 TOLHURST	345 1135 1136										
	LUCIEN LAUZON 10050 TOLHURST	VOYAGEUR DE COMMERCE	C	50	2900	9500			11C		12400	

VALUATION ROLL OF IMMOVABLE PROPERTIES FOR THE PERIOD COMMENCING MAY 1ST 1959

RUE - STREET

QUARTIER - WARD

ARRONDISSEMENT ÉLECTORAL DISTRICT

PAR CE ST LAURENT

209

NO DE COMPTE ACCOUNT NO.	EMPLACEMENT DE L'IMMEUBLE LOCATION OF PROPERTY	CADASTRE - SUBDIVISION	ENTRETIEN DES TROTTOIRS POS. DE FRONT	VALEUR (DOLLARS SEULEMENT) - VALUE (DOLLARS ONLY)				TROTTOIRS SIDEWALKS	CODE	DÉNOMINATION	VALEUR POUR LA TAXE SCOLAIRE VALUE FOR SCHOOL TAX	RÉSOLUTION NO CERTIFICAT NO
	NOM ET ADRESSE DU PROPRIÉTAIRE NAME AND ADDRESS OF OWNER	OCCUPATION ET AND DÉNOMINATION	MAINTENANCE OF SIDEWALKS FEET FRONTAGE	TERRAIN LAND	BÂTIMENTS ET AUTRES ITEM BUILDINGS AND OTHER ITEMS	VALEUR EXEMPTÉ EXEMPT VALUE	VALEUR IMPOSABLE TAXABLE VALUE					
713012	10080 TOLHURST PAR SAULT AU RECOLLET ANGELE DES ILETS EPSE S DE B DE MARCEL GUEPTIN 10080 TOLHURST	345 1137 1138 PAR DE ST-LAURENT 270 34 P35 345 P1139 EMP CIVIL	57.9 25	2700 2300	10600		13300 12900		11C	13300 12900		
	CAD 270 TRAVERSEZ CAD 270											
713014	LOT TOLHURST LA CITE DE MONTREAL HOM PARC ET TERRAIN DE JEUX 17-6-49	PAR CE ST LAURENT 344 938 937	E 325	1200		1200 X		99E		1200		
713015	LOT TOLHURST LA CITE DE MONTREAL HOM PARC ET TERRAIN DE JEUX 17-6-49	344 936	E 25	1400		1400 X		99E		1400		
713016	LOT TOLHURST LA CITE DE MONTREAL HOM PARC ET TERRAIN DE JEUX 17-6-49	344 935	E 25	1400		1400 X		99E		1400		
713017	LOT TOLHURST LA CITE DE MONTREAL HOM PARC ET TERRAIN DE JEUX 17-6-49	344 934	E 25	1400		1400 X		99E		1400		

ANNÉE FISCALE 60-61
EFFECTIVE 2/66

CERT. NO. 701
2860

VALUATION ROLL OF IMMOVABLE PROPERTIES FOR THE PERIOD COMMENCING MAY 1ST 1959

RUE STREET

QUARTIER - WARD
PAR DE ST LAURENT

ARRONDISSEMENT ELECTORAL DISTRICT
209

NO DE COMPTE ACCOUNT NO.	EMPLACEMENT DE L'IMMEUBLE LOCATION OF PROPERTY	CADASTRE - SUBDIVISION	ENTRETIEN DES TROTTOIRS POS. DE FRONT	VALEUR (DOLLARS SEULEMENT) - VALUE (DOLLARS ONLY)				VOIES TROTTOIRS SIDEWALKS	CODE	DÉTERMINATION	VALEUR POUR LA TAXE SCOLAIRE VALUE FOR SCHOOL TAX	RÉSOLUTION NO CERTIFICAT CERTIFICATE NO
	NOM ET ADRESSE DU PROPRIÉTAIRE NAME AND ADDRESS OF OWNER	OCCUPATION ET DÉNOMINATION	MAINTENANCE OF SIDEWALKS FEET FRONTAGE	TERRAIN LAND	BÂTIMENTS ET AUTRES BUILDINGS AND OTHER ITEMS	VALEUR EXEMPTÉ EXEMPT VALUE	VALEUR IMPOSABLE TAXABLE VALUE					
713018	LOT TOLHURST LA CITE DE MONTREAL HOM PARC ET TERRAIN DE JEUX 17-6-49	344 903	E 25	1400		1400 X		90E		1400		
713019	LOT TOLHURST LA CITE DE MONTREAL HOM PARC ET TERRAIN DE JEUX 17-6-49	344 902	E 25	1400		1400 X		90E		1400		
713020	LOT TOLHURST LA CITE DE MONTREAL HOM PARC ET TERRAIN DE JEUX 17-6-49	344 901	E 25	1400		1400 X		90E		1400		
713021	LOT TOLHURST LA CITE DE MONTREAL HOM PARC ET TERRAIN DE JEUX 17-6-49	344 900	E 25	1400		1400 X		90E		1400		
713022	LOT TOLHURST LA CITE DE MONTREAL HOM PARC ET TERRAIN DE JEUX 17-6-49	344 899	E 25	1400		1400 X		90E		1400		
713023	LOT TOLHURST LA CITE DE MONTREAL HOM PARC ET TERRAIN DE JEUX 17-6-49	344 898	E 25	1400		1400 X		90E		1400		
713024	LOT TOLHURST LA CITE DE MONTREAL HOM PARC ET TERRAIN DE JEUX 17-6-49	344 897	E 25	1400		1400 X		90E		1400		

VALUATION ROLL OF IMMOVABLE PROPERTIES FOR THE PERIOD COMMENCING MAY 1ST 1959

RUE - STREET

QUARTIER - WARD
PARC DE ST LAURENT

ARRONDISSEMENT ÉLECTORAL DISTRICT
209

NO DE COMPTE ACCOUNT NO.	EMPLACEMENT DE L'IMMEUBLE LOCATION OF PROPERTY	CADASTRE - SUBDIVISION		ENTRETIEN DES TROTTOIRS OPS. DE FRONT	VALEUR (DOLLARS SEULEMENT) - VALUE (DOLLARS ONLY)			VOIES TROTTOIRS SIDEWALKS	CODE	DÉSIGNATION	VALEUR POUR LA TAXE SCOLAIRE VALUE FOR SCHOOL TAX	RÉSOLUTION NO CERTIFICAT NO CERTIFICATE
	NOM ET ADRESSE DU PROPRIÉTAIRE NAME AND ADDRESS OF OWNER	OCCUPATION ET DÉNOMINATION	MANTENANCE OF SIDEWALKS FEET FRONTAGE	TERRAIN LAND	BÂTIMENTS ET AUTRES ITEM BUILDINGS AND OTHER ITEMS	VALEUR EXEMPTÉ EXEMPT VALUE	VALEUR IMPOSABLE TAXABLE VALUE					
713025	LOT TOLHURST LA CITE DE MONTREAL HOM PARC ET TERRAIN DE JEUX 17-6-49	344 896	E	25	1400		1400 X		99E		1400	
713026	LOT TOLHURST LA CITE DE MONTREAL HOM PARC ET TERRAIN DE JEUX 17-6-49	344 895	E	25	1400		1400 X		99E		1400	
713027	LOT TOLHURST LA CITE DE MONTREAL HOM PARC ET TERRAIN DE JEUX 17-6-49	344 894	E	25	1400		1400 X		99E		1400	
713028	LOT TOLHURST LA CITE DE MONTREAL HOM PARC ET TERRAIN DE JEUX 17-6-49	344 893	E	25	1400		1400 X		99E		1400	
713029	LOT TOLHURST LA CITE DE MONTREAL HOM PARC ET TERRAIN DE JEUX 17-6-49 SAUVE	344 892 A B 152	E	105	1550		1550 X		99E		1550	
713033 <small>Voir Rele Supp. See Supp. Roll 1960</small>	LOT TOLHURST SPINO CONSTRUCTION LIMITED 200 SAUVE OUEST	344 853	N		1450		1450		16N		1450	
713034	LOT TOLHURST SPINO CONSTRUCTION LIMITED 200 SAUVE OUEST	344 852	N		1300		1300		16N		1300	

VALUATION ROLL OF IMMOVABLE PROPERTIES FOR THE PERIOD COMMENCING MAY 1ST 1959

RUE - STREET

QUARTIER - WARD

ARRONDISSEMENT ÉLECTORAL DISTRICT

DAR DE ST LAURENT

152

NO DE COMPTE ACCOUNT NO.	EMPLACEMENT DE L'IMMEUBLE LOCATION OF PROPERTY	CADASTRE - SUBDIVISION		ENTRETIEN DES TROTTOIRS POS. DE FRONT	VALEUR (DOLLARS SEULEMENT) - VALUE (DOLLARS ONLY)				VOIES PUBLIQUES SIDEWALKS	CODE	RÉNUMÉRATION	VALEUR POUR LA TAXE SCOLAIRE VALUE FOR SCHOOL TAX	RÉSOLUTION NO CERTIFICAT CERTIFICATE NO
	NOM ET ADRESSE DU PROPRIÉTAIRE NAME AND ADDRESS OF OWNER	OCCUPATION ET DÉNOMINATION	MANTENANCE OF SIDEWALKS FEET FRONTAGE	TERRAIN LAND	BÂTIMENTS ET AUTRES ITEMS BUILDINGS AND OTHER ITEMS	VALEUR EXEMPTÉ EXEMPT VALUE	VALEUR IMPOSABLE TAXABLE VALUE						
713035	LOT TOLHURST SPINO CONSTRUCTION LIMITED 200 SAUVE OUEST	344 851	N		1300		1300		16N		1300		
713036	LOT TOLHURST SPINO CONSTRUCTION LIMITED 200 SAUVE OUEST	344 850	N		1300		1300		15N		1300		
713037	LOT TOLHURST SPINO CONSTRUCTION LIMITED 200 SAUVE OUEST	344 849	N		1300		1300		16N		1300		
713038	LOT TOLHURST SPINO CONSTRUCTION LIMITED 200 SAUVE OUEST	344 848	N		1300		1300		16N		1300		
713039	LOT TOLHURST SPINO CONSTRUCTION LIMITED 200 SAUVE OUEST	344 847	N		1300		1300		16N		1300		
713040	LOT TOLHURST SPINO CONSTRUCTION LIMITED 200 SAUVE OUEST	344 846	N		1300		1300		16N		1300		
713041	LOT TOLHURST SPINO CONSTRUCTION LIMITED 200 SAUVE OUEST	344 845	N		1300		1300		16N		1300		
713042	LOT TOLHURST SPINO CONSTRUCTION LIMITED 200 SAUVE OUEST	344 844	N		1300		1300		16N		1300		

VALUATION ROLL OF IMMOVABLE PROPERTIES FOR THE PERIOD COMMENCING MAY 1ST 1959

RUE - STREET

QUARTIER - WARD

ARRONDISSEMENT ÉLECTORAL DISTRICT

DAR DE ST LAURENT

152

NO DE COMPTE ACCOUNT NO.	EMPLACEMENT DE L'IMMEUBLE LOCATION OF PROPERTY	CADASTRE - SUBDIVISION		ENTRETIEN DES TROTTOIRS PDS. DE FRONT	VALEUR (DOLLARS SEULEMENT) - VALUE (DOLLARS ONLY)				VOIES RUE S D	CODE	DÉSIGNATION	VALEUR POUR LA TAXE SCOLAIRE VALUE FOR SCHOOL TAX	RÉSOLUTION NO CERTIFICAT NO
	NOM ET ADRESSE DU PROPRIÉTAIRE NAME AND ADDRESS OF OWNER	OCCUPATION ET DÉNOMINATION	MANTENANCE OF SIDEWALKS FEET FRONTAGE	TERRAIN LAND	BÂTIMENTS ET AUTRES BÂTIMENTS BUILDINGS AND OTHER ITEMS	VALEUR EXEMPTÉ EXEMPT VALUE	VALEUR IMPOSABLE TAXABLE VALUE						
713043	LOT TOLHURST SPIND CONSTRUCTION LIMITED 200 SAUVE OUEST	344 843	N		1300		1300		16N		1300		
713044	LOT TOLHURST SPIND CONSTRUCTION LIMITED 200 SAUVE OUEST	344 842	N		1300		1300		16N		1300		
713045	LOT TOLHURST SPIND CONSTRUCTION LIMITED 200 SAUVE OUEST	344 841	N		1300		1300		16N		1300		
713046	LOT TOLHURST SPIND CONSTRUCTION LIMITED 200 SAUVE OUEST	344 840	N		1300		1300		16N		1300		
713047	LOT TOLHURST SPIND CONSTRUCTION LIMITED 200 SAUVE OUEST	344 839	N		1300		1300		16N		1300		
713048	LOT TOLHURST HENRI ALIAS HENRY FYON 4816 FABRE	344 838	D		1300		1300		12D		1300		
713049	LOT TOLHURST HENRI ALIAS HENRY FYON 4816 FABRE	344 837	D		1300		1300		12D		1300		
713050	LOT TOLHURST HENRI ALIAS HENRY FYON 4816 FABRE	344 836	D		1300		1300		12D		1300		

VALUATION ROLL OF IMMOVABLE PROPERTIES FOR THE PERIOD COMMENCING MAY 1ST 1959

RUE -- STREET

QUARTIER -- WARD
PAR DE ST LAURENT

ARRONDISSEMENT ÉLECTORAL -- DISTRICT
152

NO DE COMPTE ACCOUNT NO.	EMPLACEMENT DE L'IMMEUBLE LOCATION OF PROPERTY	CADASTRE - SUBDIVISION		ENTRETIEN DES TROTTOIRS POS. DE FRONT MAINTENANCE OF SIDEWALKS FEET FRONTAGE	VALEUR (DOLLARS SEULEMENT) -- VALUE (DOLLARS ONLY)			VOIES PUBLIQUES PROTECTORIAL SIDEWALKS	CODE	DÉNOMINATION	VALEUR POUR LA TAXE SCOLAIRE VALUE FOR SCHOOL TAX	RÉSOLUTION NO CERTIFICATE NO
	NOM ET ADRESSE DU PROPRIÉTAIRE NAME AND ADDRESS OF OWNER	OCCUPATION ET AND DÉNOMINATION	TERRAIN LAND		BÂTIMENTS ET AUTRES ÎTENS BUILDINGS AND OTHER ITEMS	VALEUR EXEMPTÉ EXEMPT VALUE	VALEUR IMPOSABLE TAXABLE VALUE					
713051	LOT TOLHURST HENRI ALIAS HENRY FYON 4816 FABRE	344	835		1300				12D		1300	
713052	LOT TOLHURST HENRI ALIAS HENRY FYON 4816 FABRE	344	834		1300				12D		1300	
713053	LOT TOLHURST HENRI ALIAS HENRY FYON 4816 FABRE	344	833		1300				12D		1300	
718156 1960	<i>Lot Tolhurst</i> <i>Atlas Tile Ceramics Co. Ltd</i> 9725 TOLHURST <i>9725 Tolhurst</i>	344	1070		3100				16N		3100	
713054 1960	9725 TOLHURST	344	832 830 829 828 827		4700 5800	14000			16N		18700 21800	
	ATLAS TILE CERAMICS CO LTD 9725 TOLHURST										18700	
713060	279 PORT ROYAL ADELARD GOYETTE 279 PORT ROYAL DE PORT ROYAL C N R TRACKS DE LOUVAIN	344	826 825		2750	8250			12C		11000	<i>CP</i> <i>R.V.</i>

ANNÉE FISCALE 1960 CERT. NO. 980
EFFECTIVE 26-9-59 20129

ANNÉE FISCALE 1960 CERT. NO. 981
EFFECTIVE 26-9-59 20129

VALUATION ROLL OF IMMOVABLE PROPERTIES FOR THE PERIOD COMMENCING MAY 1ST 1959

RUE - STREET

QUARTIER - WARD

ARRONDISSEMENT ÉLECTORAL DISTRICT

PAR DE ST LAURENT

235

NO DE COMPTE ACCOUNT NO.	EMPLACEMENT DE L'IMMEUBLE LOCATION OF PROPERTY	CADASTRE - SUBDIVISION	INTÉRIEUR DES TROTOIRS POS. DE FRONT	VALEUR (DOLLARS SEULEMENT) - VALUE (DOLLARS ONLY)				VALEUR POUR LA TAXE SCOLAIRE VALUE FOR SCHOOL TAX	RÉSOLUTION NO. CERTIFICATE NO
	NOM ET ADRESSE DU PROPRIÉTAIRE NAME AND ADDRESS OF OWNER	OCCUPATION ET AND DÉNOMINATION	MAINTENANCE OF SIDEWALKS FEET FRONTAGE	TERRAIN LAND	BÂTIMENTS ET AUTRES BÂTIMENTS BUILDINGS AND OTHER ITEMS	VALEUR EXEMPTÉ EXEMPT VALUE	VALEUR IMPOSABLE TAXABLE VALUE		
713125 ✓ Voir Role Supp. See Supp. Roll 1960	9297/95 LOT TOLHURST 270 Chabanel West	A E 235 344 358	N 80	1300	20500		20500 1300	15N	20500 1300 Cant 268 (10-4-59)
713126 ✓ Voir Role Supp. See Supp. Roll 1960	9291/89 LOT TOLHURST RAYMOND PERIN 9289 TOLHURST GABRIEL GAUTHIER 9291 TOLHURST	344 357 COMMIS VOYAGEUR	C	1200	14000		14000 1200	12C	14000 1200 Cant 269 (10-4-59)
713127 ✓ Voir Role Supp. See Supp. Roll 1960	9287/85 LOT TOLHURST GASTON OUELLET 9285 TOLHURST	344 356 BOUCHER	C	1200	13600		13600 1200	12C	13600 1200 Cant 270 (10-4-59)
713128 ✓ Voir Role Supp. See Supp. Roll 1960	9283/81 LOT TOLHURST DEZSO SOMLYAY 2074 HAMPTON AVE	344 355 RETIRED	C	1200	14500		14500 1200	12C	14500 1200 Cant 271 (10-4-59)
713129 ✓ Voir Role Supp. See Supp. Roll 1960 1961 Voir Role Supp. See Supp. Roll	9277/75 LOT TOLHURST ALICE SENECAI VVE DE PAUL SMILE WILSON 10540 HOGUE	344 354 353-2	C	1800	16000		16000 1800	12C	16000 1800 Cant 272 (10-4-59)
713131 ✓ Voir Role Supp. See Supp. Roll 1960	LOT TOLHURST GIACINTO VENDITTI 9265 TOLHURST	344 353-1 352 AGENT	C	1800	16000		16000 1800	12C	16000 1800 Cant 273 (10-4-59)

VALUATION ROLL OF IMMOVABLE PROPERTIES FOR THE PERIOD COMMENCING MAY 1ST 1959

RUE--STREET

QUARTIER--WARD

ARRONDISSEMENT ÉLECTORAL DISTRICT

PAR DE ST LAURENT

235

NO DE COMPTE ACCOUNT NO.	EMPLACEMENT DE L'IMMEUBLE LOCATION OF PROPERTY	CADASTRE - SUBDIVISION		ENTRETIEN DES TROTTOIRS PDS. DE FRONT MAINTENANCE OF SIDEWALKS FEET FRONTAGE	VALEUR (DOLLARS SEULEMENT) -- VALUE (DOLLARS ONLY)		POUR LES MILLS PROPERTIES SIDEWALKS	CODE	DÉNOMINATION	VALEUR POUR LA TAXE SCOLAIRE VALUE FOR SCHOOL TAX	RÉSOLUTION NO CERTIFICAT NO CERTIFICATE NO	
		OCCUPATION ET AND DÉNOMINATION			TERRAIN LAND	BÂTIMENTS ET AUTRES ITERS BUILDINGS AND OTHER ITEMS						VALEUR EXEMPTÉ EXEMPT VALUE
713132 Voir Role Supp. Sec Supp. Roll 1960	9257/55 LOT TOLHURST FELICE SABELLI 9255 TOLHURST	344	351 350-2			1800	16000			1800 1800	12C	16000 1800 Cut 171 (24-3-59)
713134 Voir Role Supp. Sec Supp. Roll 1960	9247/45 LOT TOLHURST LUIGI SABELLI 9245 TOLHURST	344	350-1 349	375		1800	16800 16000			18600 16000 1800	12C	18600 16000 1800 Cut 172 (24-3-59) but 747(13-260) but 1-9-59
713135 Voir Role Supp. Sec Supp. Roll 1960	9237/35 LOT TOLHURST DANTE MASCIOTRA 6245 AVE DE GASPE	344	348 347-2			1800	16000			16000 1800	12C	16000 1800 Cut 173 (24-3-59)
713137 Voir Role Supp. Sec Supp. Roll 1960	9227/25 LOT TOLHURST ADAM SCHMUCK 9225 TOLHURST	344	347-1 346			1800	16000			16000 1800	12C	16000 1800 Cut 174 (24-3-59)
713138 Voir Role Supp. Sec Supp. Roll 1960	9217/15 LOT TOLHURST COSTAS VASTOPOULOS 1/2 GEORGE VASTOPOULOS 1/4 ORFEAS VASTOPOULOS 1/4 9217 TOLHURST	344	345 344-2			1800	16000			16000 1800	12N	16000 1800 Cut 175 (24-3-59)
713140 Voir Role Supp. Sec Supp. Roll 1960	9207/05 LOT TOLHURST KATARINA SENC WID OF PAUL RACK 9205 TOLHURST	344	344-1 343			1800	16000			16000 1800	12C	16000 1800 Cut 176 (24-3-59)

VALUATION ROLL OF IMMOVABLE PROPERTIES FOR THE PERIOD COMMENCING MAY 1ST 1959

RUE - STREET

QUARTIER - WARD

ARRONDISSEMENT ÉLECTORAL DISTRICT

PAR CE ST LAURENT

235

NO DE COMPTE ACCOUNT NO.	EMPLACEMENT DE L'IMMEUBLE LOCATION OF PROPERTY	CADASTRE - SUBDIVISION		ENTRETIEN DES TROTTOIRS POS. DE FRONT	VALEUR (DOLLARS SEULEMENT) - VALUE (DOLLARS ONLY)				VOIES RUE SIDEWALKS	CODE	RÉSOLUTION NO CERTIFICAT NO
	NOM ET ADRESSE DU PROPRIÉTAIRE NAME AND ADDRESS OF OWNER	OCCUPATION ET AND DÉNOMINATION		MANTENANCE OF SIDEWALKS FEET FRONTAGE	TERRAIN LAND	BÂTIMENTS ET AUTRES BUILDINGS AND OTHER ITEMS	VALEUR EXEMPTÉ EXEMPT VALUE	VALEUR IMPOSABLE TAXABLE VALUE			
713141 ✓ Voir Role Supp. See Supp. Roll 1960	9195 / 91 TOLHURST	344	342								
			341-2								
	JOSEPH BAUTH 9195 TOLHURST		ESENISTE		1800	18200		20000	12C	20000	
713142 ✓ Voir Role Supp. See Supp. Roll 1960	9185 / 81 TOLHURST	344	341-1								
			340								
	ANTONIO DELLA LOGGIA 9181 TOLHURST		JOURNALIER		1800	18200		20000	12C	20000	
713144 ✓ Voir Role Supp. See Supp. Roll 1960	9175 TOLHURST	344	339								
	ALFREDO SCERRO 9175 TOLHURST APT 2		FOREUR		1200	16800		18000	12C	18000	
713145 ✓ Voir Role Supp. See Supp. Roll 1960	9171 TOLHURST	344	338								
	NICOLA MONACO 9171 TOLHURST		BRIQUETEUR		1200	16800		18000	12C	18000	
713146 ✓ Voir Role Supp. See Supp. Roll 1960	9155 TOLHURST	344	337								
	ALBERTINE BADEAU VVE DE RAOUL FILIATREAU 8553 AVE HENRI JULIEN				1200	16600		18000	12C	18000	
713147 ✓ Voir Role Supp. See Supp. Roll 1960	9151 TOLHURST	344	336								
			P335								
	FLORE ANGE LONERGAN VVE DE RAYMOND THIBODEAU 6352 ST ANDRE		USUFRU		1800	17600		19400	12C	19400	

VALUATION ROLL OF IMMOVABLE PROPERTIES FOR THE PERIOD COMMENCING MAY 1ST 1959

RUE - STREET

QUARTIER - WARD

ARRONDISSEMENT ÉLECTORAL - DISTRICT

PAR DE ST LAURENT

235

NO DE COMPTE ACCOUNT NO.	EMPLACEMENT DE L'IMMEUBLE LOCATION OF PROPERTY	CADASTRE - SUBDIVISION		ENTRETIEN DES TROTTOIRS POS. DE FRONT MAINTENANCE OF SIDEWALKS FEET FRONTAGE	VALEUR (DOLLARS SEULEMENT) - VALUE (DOLLARS ONLY)				VOIES PROFONDEUR SIDEWALKS	CODE	DÉNOMINATION	VALEUR POUR LA TAXE SCOLAIRE VALUE FOR SCHOOL TAX	RÉSOLUTION NO CERTIFICAT NO CERTIFICATE
	NOM ET ADRESSE DU PROPRIÉTAIRE NAME AND ADDRESS OF OWNER	OCCUPATION ET AND DÉNOMINATION	TERRAIN LAND		BÂTIMENTS ET AUTRES ITEM BUILDINGS AND OTHER ITEMS	VALEUR EXEMPTÉ EXEMPT VALUE	VALEUR IMPOSABLE TAXABLE VALUE						
713149 ✓ Voir Role Supp. See Supp. Roll 1960	9153 /49 TOLHURST EMILIO DEL GRANDE 7397 BLVD ST LAURENT	344	D 335 334 333-2	C	2400	21200		23600	12C		23600		
713150 ✓ Voir Role Supp. See Supp. Roll 1960	9145 /41 TOLHURST MAURO MONTARULI 2531 BON AIR VILLE ST MICHEL QUE 9137/33	344	333-1 332	C	1800	22000 15600		23800 20400	12C		23800 20400	Cut 973 (24-11-59)	
713152 ✓ Voir Role Supp. See Supp. Roll 1960	LOT TOLHURST MARGARET KALABIHA WIFE S AS TO P OF MICHAEL SOPOKA 7215 BIRNAM AVE 9127/23	344	331 330-2	C	1800	17300		17300 1800	12C		17300 1800	Cut 177 (24-3-59)	
713154 ✓ Voir Role Supp. See Supp. Roll 1960 Voir Role Supp. See Supp. Roll 1961	LOT TOLHURST DOMINIC NAGY 9123 TOLHURST 9109-05	344	330-1 329	C	1800	17300		17300 1800	12C		17300 1800	Cut 178 (24-3-59)	
713155 ✓ Voir Role Supp. See Supp. Roll 1960	LOT TOLHURST LOUIS PHILIPPE BRISSETTE 9105 TOLHURST	344	328	C	1200	19700		19700 1200	12C		19700 1200	cut 416 (23-4-59)	
713156 ✓ Voir Role Supp. See Supp. Roll 1960	LOT TOLHURST LOUIS PHILIPPE BRISSETTE 9105 TOLHURST	344	327	C	1300			1300	12C		1300		

VALUATION ROLL OF IMMOVABLE PROPERTIES FOR THE PERIOD COMMENCING MAY 1ST 1959

RUE - STREET

QUARTIER - WARD

ARRONDISSEMENT ÉLECTORAL DISTRICT

CAF DE ST LAURENT

234

NO DE COMPTE ACCOUNT NO.	EMPLACEMENT DE L'IMMEUBLE LOCATION OF PROPERTY	CADASTRE - SUBDIVISION	ENTRETIEN DES FROTTOIRS POS. DE FRONT	VALEUR (DOLLARS SEULEMENT) - VALUE (DOLLARS ONLY)				VALEUR VALEUR FROTTOIRS SIDEWALKS	CODE	DÉNOMINATION	VALEUR POUR LA TAXE SCOLAIRE VALUE FOR SCHOOL TAX	RÉSOLUTION NO CERTIFICAT CERTIFICATE NO.
	NOM ET ADRESSE DU PROPRIÉTAIRE NAME AND ADDRESS OF OWNER	OCCUPATION ET AND DÉNOMINATION	MAINTENANCE OF SIDEWALKS FEET FRONTAGE	TERRAIN LAND	BÂTIMENTS ET AUTRES ITEM BUILDINGS AND OTHER ITEMS	VALEUR EXEMPTÉ EXEMPT VALUE	VALEUR IMPOSABLE TAXABLE VALUE					
713157 Votr Role Supp. See Supp. Roll 1960	9097/95 LOT TOLHURST ALMA BOURBONNAIS EPSE S DE E DE ROLAND DESROSNIERS 9097 TOLHURST	A E 234 344 P1047		2450	16550	2450	16550	1 2 C		16550 2450	179 (24-3-59)	
713158 Votr Role Supp. See Supp. Roll 1960	9087/85 LOT TOLHURST HENRY CHERNASPOW 9085 TOLHURST	344 P1047 1048		2050	16650	2050	16650	1 2 P		16650 2050	180 (24-3-59)	
713159 Votr Role Supp. See Supp. Roll 1960	9077/75 LOT TOLHURST MICHELE MARTINO 9075 TOLHURST GIOVANNI MARTINO 9077 TOLHURST	344 1049		2100	14700	2100	14700	1 2 C		14700 2100	181 (24-3-59)	
713160 Votr Role Supp. See Supp. Roll 1960	9067/65 LOT TOLHURST WLADYSLAW CIESLAK 9065 TOLHURST	344 1050		2100	14700	2100	14700	1 2 C		14700 2100	182 (24-3-59)	
713161 Votr Role Supp. See Supp. Roll 1960	9057/55 LOT TOLHURST MICHAEL CZUBKO 9055 TOLHURST MARIA KOROL WIFE C AS TO B OF PAUL NITUCH 5265 DE BORDEAUX	344 1051		2100	14700	2100	14700	1 2 C		14700 2100	183 (24-3-59)	
713162 Votr Role Supp. See Supp. Roll 1960	9047/45 LOT TOLHURST ARCANGELO PAZZANO MARIA DI PIETRO SON C EN B 9045 TOLHURST	344 1052		2100	14700	2100	14700	1 2 C		14700 2100	184 (24-3-59)	

VALUATION ROLL OF IMMOVABLE PROPERTIES FOR THE PERIOD COMMENCING MAY 1ST 1959

RUE - STREET

QUARTIER - WARD

ARRONDISSEMENT ÉLECTORAL DISTRICT

PAR CE ST LAURENT

234

NO DE COMPTE ACCOUNT NO.	EMPLACEMENT DE L'IMMEUBLE LOCATION OF PROPERTY	CADASTRE - SUBDIVISION	ENTRETIEN DES TROTTOIRS POS. DE FRONT	VALEUR (DOLLARS SEULEMENT) - VALUE (DOLLARS ONLY)				VOIES PROTÉGÉES SIDEWALKS	COTE	VALEUR POUR LA TAXE SCOLAIRE VALUE FOR SCHOOL TAX	RÉSOLUTION NO CERTIFICAT NO CERTIFICATE
	NOM ET ADRESSE DU PROPRIÉTAIRE NAME AND ADDRESS OF OWNER	OCCUPATION ET ANCIENNE DÉSIGNATION	MAINTENANCE OF SIDEWALKS FEET FRONTAGE	TERRAIN LAND	BÂTIMENTS ET AUTRES BÂTIMENTS BUILDINGS AND OTHER ITEMS	VALEUR EXEMPTÉ EXEMPT VALUE	VALEUR IMPOSABLE TAXABLE VALUE				
713163 Voir Role Supp. See Supp. Roll 1960	9037/35 LOT TOLHURST GIUSEPPE D AVELLA 9035 TOLHURST	344 1053		2100	14700		14700 2100	1 2 C	14700 2100	cut 185 (24-3-54)	
713164 Voir Role Supp. See Supp. Roll 1960	9027/25 LOT TOLHURST MARIO LOMBARDY 9025 TOLHURST	344 1054		2100	14700		14700 2100	1 2 C	14700 2100	cut 186 (24-3-54)	
713165 Voir Role Supp. See Supp. Roll 1960	9017/15 LOT TOLHURST LILLY DAVID WIFE S AS TO P OF SHIKPY LAHAM 9015 TOLHURST	344 1055		2100	14700		14700 2100	1 2 N	14700 2100	cut 187 (24-3-54)	
713166 Voir Role Supp. See Supp. Roll 1960	9007/05 LOT TOLHURST LIBERANTONIO DELNIGRO 9005 TOLHURST	344 1056		2100	14700		14700 2100	1 2 C	14700 2100	cut 188 (24-3-54)	
713167 Voir Role Supp. See Supp. Roll 1960	8997/95 LOT TOLHURST STEVEN KLEIN 8995 TOLHURST	344 1057		2100	14700		14700 2100	1 2 F	14700 2100	cut 189 (24-3-54)	
713168 Voir Role Supp. See Supp. Roll 1960	8987/45 LOT TOLHURST NICOLAS PETROU 8985 TOLHURST	344 1058		2100	14700		14700 2100	1 2 C	14700 2100	cut 190 (24-3-54)	
713169 Voir Role Supp. See Supp. Roll 1960	8977-75 LOT TOLHURST ANTONIO IGATA 8960 BOYER	344 1059		2100	15900		15900 2100	1 2 C	15900 2100	cut 191 (25-3-54)	

VALUATION ROLL OF IMMOVABLE PROPERTIES FOR THE PERIOD COMMENCING MAY 1ST 1959

RUE - STREET

QUARTIER - WARD
DAP DE ST LAURENT

ARRONDISSEMENT ÉLECTORAL DISTRICT
234

NO DE COMPTE ACCOUNT NO.	EMPLACEMENT DE L'IMMEUBLE LOCATION OF PROPERTY	CADASTRE - SUBDIVISION		ENTRETIEN DES TROTTOIRS PDS. DE FRONT	VALEUR (DOLLARS SEULEMENT) - VALUE (DOLLARS ONLY)				VOIES PAVÉS TROTTOIRS SIDEWALKS	CODE	DÉNOMINATION	VALEUR POUR LA TAXE SCOLAIRE VALUE FOR SCHOOL TAX	RÉSOLUTION NO CERTIFICAT CERTIFICATE NO
	NOM ET ADRESSE DU PROPRIÉTAIRE NAME AND ADDRESS OF OWNER	OCCUPATION ET DÉNOMINATION	MANTENANCE OF SIDEWALKS FEET FRONTAGE	TERRAIN LAND	BÂTIMENTS ET AUTRES ITEM BUILDINGS AND OTHER ITEMS	VALEUR EXEMPTÉ EXEMPT VALUE	VALEUR IMPOSABLE TAXABLE VALUE						
713 170 ✓ Voir Role Supp. See Supp. Roll 1960	LOT TOLHURST 8967-65 ANTONIO CAMARDA 8965 TOLHURST	344 1060			2100	16000	16000 2100		12C		16000 2100	cert 192 (25-3-59)	
713 171 ✓ Voir Role Supp. See Supp. Roll 1960	LOT TOLHURST 8957-55 ROCCO CIRILLO 8957 TOLHURST	344 1061			2100	15900	15900 2100		12C		15900 2100	cert 193 (25-3-59)	
713 172 ✓ Voir Role Supp. See Supp. Roll 1960	LOT TOLHURST 8947-45 FRANCESCA FORTUNIO EPSE DE DOMENICO COGLIANOPU 8945 TOLHURST SALVATORE COGLIANOPU 8945 TOLHURST	344 1062			2100	16600	16600 2100		12C		16600 2100	cert 194 (25-3-59)	
713 173 ✓ Voir Role Supp. See Supp. Roll 1960	8937/35 TOLHURST SHIRLEY LEPOU WIFE S AS TO P OF FREDERICK JAMES D ALLMEN 8935 TOLHURST	344 1063			2100	14200	16300		12D		16300		
713 174 ✓ Voir Role Supp. See Supp. Roll 1960	8927/25 TOLHURST PAUL REEB 8925 TOLHURST	344 1064			2100	14100	16200		12D		16200		
713 175 ✓ Voir Role Supp. See Supp. Roll 1960	8923/21 TOLHURST JOE TSUGIO I WASAKI 8921 TOLHURST	344 1065			2100	14100	16200		12C		16200		
713 176 ✓ Voir Role Supp. See Supp. Roll 1960	8917/15 TOLHURST RAPHAEL LIAKAS 8915 TOLHURST BEAUFARNOIS	344 1066			2100	14100	16200		12N		16200		

VALUATION ROLL OF IMMOVABLE PROPERTIES FOR THE PERIOD COMMENCING MAY 1ST 1959

RUE - STREET

QUARTIER - WARD

ARRONDISSEMENT ÉLECTORAL DISTRICT

PAR DE ST LAURENT

153

NO DE COMPTE ACCOUNT NO.	EMPLACEMENT DE L'IMMEUBLE LOCATION OF PROPERTY	CADASTRE - SUBDIVISION	ENTRETIEN DES TROTTOIRS POS. DE FRONT	VALEUR (DOLLARS SEULEMENT) - VALUE (DOLLARS ONLY)				VOIES/WAYS TROTTOIRS SIDEWALKS	CODE	DÉNOMINATION	VALEUR POUR LA TAXE SCOLAIRE VALUE FOR SCHOOL TAX	RÉSOLUTION NO CERTIFICAT NO
	NOM ET ADRESSE DU PROPRIÉTAIRE NAME AND ADDRESS OF OWNER	OCCUPATION ET AND DÉNOMINATION	MAINTENANCE OF SIDEWALKS FEET FRONTAGE	TERRAIN LAND	BÂTIMENTS ET AUTRES ITEM BUILDINGS AND OTHER ITEMS	VALEUR EXEMPTÉ EXEMPT VALUE	VALEUR IMPOSABLE TAXABLE VALUE					
713191 Voir Role Supp. See Supp. Roll 1960	8887-85 LOT TOLHURST JOHN WLOSHINSKY 8885 TOLHURST RUELLE HOM POUR 3 ANS J C S 22/1/57 BATI PAS D EXEMPTION	344 32		1400	14200		14200 1400	12N		14200 1400	cert 195 (25-3-59)	
713192 Voir Role Supp. See Supp. Roll 1960	8879-77 LOT TOLHURST MICHAEL FRANCIS FETT PRODUCTION MAN 9021 AVE QUEBECES ART 2 8879 Tolhurst BATI PAS D EXEMPTION RUELLE HOM POUR 3 ANS J C S 22-1-57	344 32 31-2		1700	14000		14000 1700	12C		14000 1700	cert 196 (25-3-59)	
713193 Voir Role Supp. See Supp. Roll 1960	8873-71 LOT TOLHURST RAFFAELE MARTIGNETTI 8371 TOLHURST BATI PAS D EXEMPTION RUELLE HOM POUR 3 ANS J C S 22-1-57	344 31-1 30-2		1700	14000		14000 1700	12C		14000 1700	cert 197 (25-3-59)	
713195 Voir Role Supp. See Supp. Roll 1960	8867/65 LOT TOLHURST PAUL AIME DEMARS 8255 TOLHURST BATI PAS D EXEMPTION RUELLE HOM POUR 3 ANS J C S 22-1-57	344 30-1 29-2		1700	14000		14000 1700	12C		14000 1700	cert 123 (25-3-59)	
713196 Voir Role Supp. See Supp. Roll 1960	8861/59 TOLHURST FEDERICO TRANCHINI 8259 TOLHURST RUELLE HOM POUR 3 ANS J C S 22/1/57 / BATI PAS D EXEMPTION /	344 29-1 28-2		1700	14300		16000	12C		16000		

VALUATION ROLL OF IMMOVABLE PROPERTIES FOR THE PERIOD COMMENCING MAY 1ST 1959

RUE - STREET

QUARTIER - WARD

ARRONDISSEMENT ÉLECTORAL DISTRICT

PAR DE ST LAURENT

153

NO DE COMPTE ACCOUNT NO.	EMPLACEMENT DE L'IMMEUBLE LOCATION OF PROPERTY	CADASTRE - SUBDIVISION		ENTRETIEN DES TROTTOIRS PDS. DE FRONT	VALEUR (DOLLARS SEULEMENT) - VALUE (DOLLARS ONLY)				ANNEES VALUÉES SUSCEP. À L'ÉVALUATION	CODE	RÉOLUTION NO CERTIFICAT NO
	NOM ET ADRESSE DU PROPRIÉTAIRE NAME AND ADDRESS OF OWNER	OCCUPATION ET AND DÉNOMINATION	MAINTENANCE OF SIDEWALKS FEET FRONTAGE	TERRAIN LAND	BÂTIMENTS ET AUTRES ÎTMS BUILDINGS AND OTHER ITEMS	VALEUR EXEMPTÉ EXEMPT VALUE	VALEUR IMPOSABLE TAXABLE VALUE	VALEUR POUR LA TAXE SCOLAIRE VALUE FOR SCHOOL TAX			
713197 y Voir Role Supp. See Supp. Roll 1960 Voir Role Supp. See Supp. Roll 1967	8853/55 TOLHURST PAUL SEGUIN 8853 TOLHURST PUELLE HOM POUR 3 ANS J C S 22/1/57 / BATI PAS D EXEMPTION /	344 28-1 COMPTABLE C	27		1700	13900	15600	12C		15600	
713198 ✓ Voir Role Supp. See Supp. Roll 1960	8851/49 TOLHURST JOHN STUMPF 8851 TOLHURST PUELLE HOM POUR 3 ANS J C S 22/1/57 / BATI PAS D EXEMPTION /	344 26 CORDONNIER P			1400	12200	13600	12P		13500	
713199 ✓ Voir Role Supp. See Supp. Roll 1960	8845-43 LOT TOLHURST ALBERTA DUBE 8855 AVE DE CHATEAUBRIAND PUELLE HOM POUR 3 ANS J C S 22-1-57 / BATI PAS D EXEMPTION /	344 25 C			1400	7200	1400 15600	12C		1400 15600	
713200 ✓ Voir Role Supp. See Supp. Roll 1960	8839/37 TOLHURST LUCIEN FLYNN 8839 TOLHURST PUELLE HOM POUR 3 ANS J C S 22/1/57 / BATI PAS D EXEMPTION /	344 24 EMP CIVIQUE C			1400	12000	13400	12C		13400	
713201 ✓ Voir Role Supp. See Supp. Roll 1960	8833/31 TOLHURST HARRY MACDONALD 8831 TOLHURST PUELLE HOM POUR 3 ANS J C S 22/1/57 / BATI PAS D EXEMPTION /	344 23 EMP HYDRO C			1400	12100	13500	12C		13500	

VALUATION ROLL OF IMMOVABLE PROPERTIES FOR THE PERIOD COMMENCING MAY 1ST 1959

RUE - STREET

QUARTIER - WARD
PAR CE ST LAURENT

ARRONDISSEMENT ÉLECTORAL DISTRICT
153

NO DE COMPTE ACCOUNT NO.	EMPLACEMENT DE L'IMMEUBLE LOCATION OF PROPERTY	CADASTRE - SUBDIVISION	ENTRETIEN DES TROTTOIRS POS. DE FRONT	VALEUR (DOLLARS SEULEMENT) - VALUE (DOLLARS ONLY)				VOIES/ALLEES TROTTOIRS/ SIDEWALKS	CODE	DÉNOMINATION	VALEUR POUR LA TAXE SCOLAIRE VALUE FOR SCHOOL TAX	RÉSOLUTION NO CERTIFICAT NO CERTIFICATE
	NOM ET ADRESSE DU PROPRIÉTAIRE NAME AND ADDRESS OF OWNER	OCCUPATION ET AND DÉNOMINATION	MAINTENANCE OF SIDEWALK FEET FRONTAGE	TERRAIN LAND	BÂTIMENTS ET AUTRES ITERS BUILDINGS AND OTHER ITEMS	VALEUR EXEMPTÉ EXEMPT VALUE	VALEUR IMPOSABLE TAXABLE VALUE					
713202 Voir Role Supp. See Supp. Roll 1960	8227/25 TOLHURST FERNAND LEVESQUE 1409 LE CARON RUELLE HOM POUR 3 ANS J C S 22/1/57 / BATI PAS D EXEMPTION /	344 P22 CHAUFFEUR C		1350	12150		13500		12C		13500	
713203 Voir Role Supp. See Supp. Roll 1960	8221/19 TOLHURST ALBERT LAPIERRE 2526 AVE D ORLEANS RUELLE HOM POUR 3 ANS J C S 22/1/57 / BATI PAS D EXEMPTION /	344 P22 21 MECANICIEN C		1450	12550		14000		12C		14000	
713204 Voir Role Supp. See Supp. Roll 1960	8205 TOLHURST FRANZ KOHL 8205 TOLHURST RUELLE HOM POUR 3 ANS J C S 22/1/57 / BATI PAS D EXEMPTION /	344 20 19-2 CABINET MKR C		1700	13200		14900		12C		14900	
713205 Voir Role Supp. See Supp. Roll 1960	8201 TOLHURST SILVIO SOGA HOPITAL MILITAIRE DE STE ANNE DE BELLEVUE ATT COSIMO SOGA 8221 TOLHURST 10240 VERVILLE RUELLE HOM POUR 3 ANS J C S 22/1/57 / BATI PAS D EXEMPTION /	344 19-1 18-2 JOURNALIER C		1700	13200		14900		12C		14900	

VALUATION ROLL OF IMMOVABLE PROPERTIES FOR THE PERIOD COMMENCING MAY 1ST 1959

RUE - STREET

QUARTIER - WARD

ARRONDISSEMENT ÉLECTORAL DISTRICT

BAR DE ST LAURENT

153

NO DE COMPTE ACCOUNT NO.	EMPLACEMENT DE L'IMMEUBLE LOCATION OF PROPERTY	CADASTRE - SUBDIVISION	ENTRETIEN DES TROTTOIRS PDS. DE FRONT	VALEUR (DOLLARS SEULEMENT) - VALUE (DOLLARS ONLY)				TROTTOIRS SIDEWALKS	CODE	DÉNOMINATION	VALEUR POUR LA TAXE SCOLAIRE VALUE FOR SCHOOL TAX	RÉSOLUTION NO CERTIFICAT NO
	NOM ET ADRESSE DU PROPRIÉTAIRE NAME AND ADDRESS OF OWNER	OCCUPATION ET AND DÉNOMINATION	MAINTENANCE OF SIDEWALKS FEET FRONTAGE	TERRAIN LAND	BÂTIMENTS ET AUTRES ITEM BUILDINGS AND OTHER ITEMS	VALEUR EXEMPTÉ EXEMPT VALUE	VALEUR IMPOSABLE TAXABLE VALUE					
713206 ✓ Voir Role Supp. See Supp. Roll 1960	8795 TOLHURST VIRGINIO CERENTOLA 8795 TOLHURST APT 1 RUELLE HOM POUR 3 ANS J C S 22/1/57 / BATI PAS D EXEMPTION /	344 18-1 17-2	C	1650	13150		14800	12C		14900		
713208 ✓ Voir Role Supp. See Supp. Roll 1960	8785 TOLHURST WERNER MIETZKE 8785 TOLHURST RUELLE HOM POUR 3 ANS J C S 22/1/57 / BATI PAS D EXEMPTION /	344 17-1 16-2	C	1700	13500		15200	12C		15200		
713209 ✓ Voir Role Supp. See Supp. Roll 1960	8775 TOLHURST MICHAEL KLENK 8775 TOLHURST RUELLE HOM POUR 3 ANS J C S 22/1/57 / BATI PAS D EXEMPTION /	344 16-1 15	F	1650	13050		14700	12D		14700		
713210 ✓ Voir Role Supp. See Supp. Roll 1960	8761/59 TOLHURST PASQUALE D AMICO 87 LEGENDRE OUEST RUELLE HOM POUR 3 ANS J C S 22/1/57 / BATI PAS D EXEMPTION /	344 14	C	1400	12600		14000	12C		14000		

VALUATION ROLL OF IMMOVABLE PROPERTIES FOR THE PERIOD COMMENCING MAY 1ST 1959

RUE - STREET

QUARTIER - WARD

ARRONDISSEMENT ÉLECTORAL - DISTRICT

PAR DE ST LAURENT

153

NO DE COMPTE ACCOUNT NO.	EMPLACEMENT DE L'IMMEUBLE LOCATION OF PROPERTY	CADASTRE - SUBDIVISION		ENTRETIEN DES TROTTOIRS PDS. DE FRONT	VALEUR (DOLLARS SEULEMENT) - VALUE (DOLLARS ONLY)			VOIES VALETS TROTTOIRS SIDEWALKS	CODE	DÉNOMINATION	VALEUR POUR LA TAXE SCOLAIRE VALUE FOR SCHOOL TAX	RÉSOLUTION NO CERTIFICAT NO CERTIFICATE
	NOM ET ADRESSE DU PROPRIÉTAIRE NAME AND ADDRESS OF OWNER	OCCUPATION ET AND DÉNOMINATION	MANTENANCE OF SIDEWALKS FEET FRONTAGE	TERRAIN LAND	BÂTIMENTS ET AUTRES ITEM BUILDINGS AND OTHER ITEMS	VALEUR EXEMPTÉ EXEMPT VALUE	VALEUR IMPOSABLE TAXABLE VALUE					
713211 ✓ Voir Role Supp. See Supp. Roll 1960	8755 / 53 TOLHURST YVETTE MARTIN EPSE S DE E DE MARCEL GILBERT 6301 AVE DE CHATEAUBRIAND RUELLE HOM POUR 3 ANS J C S 22/1/57 / BATI PAS D EXEMPTION /	344 13			1400	12500		13900	12C		13900	
713212 ✓ Voir Role Supp. See Supp. Roll 1960 Voir Role Supp. See Supp. Roll 1961	⁸⁷³⁵ LOT TOLHURST GERMAIN LAFRAMEOISE 4158 AVE GIRQUARD RUELLE HOM POUR 3 ANS J C S 22-1-57 / BATI PAS D EXEMPTION /	344 12			1400	37300		37300 1400	12C		37300 1400	cert 198 (25-3-59)
713213 ✓ Voir Role Supp. See Supp. Roll 1960	LOT TOLHURST GERMAIN LAFRAMEOISE 4158 AVE GIRQUARD RUELLE HOM POUR 3 ANS J C S 22-1-57 / BATI PAS D EXEMPTION /	344 11			1400			1400	12C		1400	
713214 ✓ Voir Role Supp. See Supp. Roll 1960 Voir Role Supp. See Supp. Roll 1961	⁸⁷²⁵ LOT TOLHURST LUCILLE BOUCHARD MARGUERITE BOUCHARD 2887 AVE. LACOMBE RUELLE HOM POUR 3 ANS J C S 22-1-57 / BATI PAS D EXEMPTION / BOUL CREMAZIE	344 10			2000	36400		36400 2000	12C		36400 2000	cert 199 (25-3-59)

VALUATION ROLL OF IMMOVABLE PROPERTIES FOR THE PERIOD COMMENCING MAY 1ST 1959

RUE - STREET

QUARTIER - WARD

ARRONDISSEMENT ÉLECTORAL DISTRICT

CAR DE ST LAURENT

258

NO DE COMPTE ACCOUNT NO.	EMPLACEMENT DE L'IMMEUBLE LOCATION OF PROPERTY	CADASTRE - SUBDIVISION	ENTRETIEN DES TROTTOIRS POS. DE FRONT	VALEUR (DOLLARS SEULEMENT) - VALUE (DOLLARS ONLY)				VOIES PAVÉS SIDEWALKS	CODE	DÉNOMINATION	VALEUR POUR LA TAXE SCOLAIRE VALUE FOR SCHOOL TAX	RÉSOLUTION NO CERTIFICAT NO
	NOM ET ADRESSE DU PROPRIÉTAIRE NAME AND ADDRESS OF OWNER	OCCUPATION ET AND DÉNOMINATION	MAINTENANCE OF SIDEWALKS FEET FRONTAGE	TERRAIN LAND	BÂTIMENTS ET AUTRES BUILDINGS AND OTHER ITEMS	VALEUR EXEMPTÉ EXEMPT VALUE	VALEUR IMPOSABLE TAXABLE VALUE					
713215	LUMSDEN ST BOUL CREMAZIE PUELLE 8720 ST LUMSDEN John Haganian 8720 Lumsden John Haganian EUGENE SETTELLESCO 7761 ST DOMINIQUE 8001 Blainville PUELLE HOM BOUR 3 ANS J.C.S. 22/1/57	A E 258 344 37 no taxation 38 no taxation BUILDER	61 24	2840 1670	40560		43400 4650	11Z 97E	A	43400 1550 -29	257 Cert 1034 (22.1.60)	
713216	LOT LUMSDEN John Haganian 8720 Lumsden John Haganian EUGENE SETTELLESCO 7761 ST DOMINIQUE 8001 Blainville PUELLE HOM BOUR 3 ANS J.C.S. 22/1/57	344 38 no taxation 38 no taxation BUILDER	25	1170			1150	11Z 97E	A	1150 29		
713217	LOT LUMSDEN ANTOINETTE VILLENEUVE EPSE DE RICHARD NAPOLI 585 GAYNOR PLACE WEST HEMPSTEAD N Y U S A PUELLE HOM BOUR 3 ANS J.C.S. 22/1/57	344 39 RENTIER	25	1200 1170			1200 1150	11C 97E		1200 1150 29		
713218	LOT LUMSDEN ANTOINETTE VILLENEUVE EPSE DE RICHARD NAPOLI 585 GAYNOR PLACE WEST HEMPSTEAD N Y U S A PUELLE HOM BOUR 3 ANS J.C.S. 22/1/57	344 40 RENTIER	25	1200 1170			1200 1150	11C 97E		1200 1150 29		

Grande
avec 713215

ANNÉE FISCALE 59-60 DIST. NO. 704-705
EFFECTIVE 22-1-60 2-8-60

ANNÉE FISCALE 59-60 DIST. NO. 702-703
EFFECTIVE 22-1-60 2-8-60

VALUATION ROLL OF IMMOVABLE PROPERTIES FOR THE PERIOD COMMENCING MAY 1ST 1959.

RUE - STREET

QUARTIER - WARD
PAR DE ST LAURENT

ARRONDISSEMENT ELECTORAL DISTRICT
252

NO DE COMPTE ACCOUNT NO.	EMPLACEMENT DE L'IMMEUBLE LOCATION OF PROPERTY	CADASTRE - SUBDIVISION		ENTRETIEN DES TROTTOIRS POS. DE FRONT	VALEUR (DOLLARS SEULEMENT) - VALUE (DOLLARS ONLY)				VOIES MURTS ENCLOSURES SIDEWALKS	CODE	DÉSIGNATION	VALEUR POUR LA TAXE SCOLAIRE VALUE FOR SCHOOL TAX	RÉSOLUTION NO CERTIFICAT CERTIFICATE NO
	NOM ET ADRESSE DU PROPRIÉTAIRE NAME AND ADDRESS OF OWNER	OCCUPATION ET AND DÉSIGNATION	MANTENANCE OF SIDEWALKS FEET FRONTAGE	TERRAIN LAND	BÂTIMENTS ET AUTRES ITEM BUILDINGS AND OTHER ITEMS	VALEUR EXEMPTÉ EXEMPT VALUE	VALEUR IMPOSABLE TAXABLE VALUE						
713219 ✓	8750/52 LUMSDEN BERNARD LAFLECHE 8750 LUMSDEN FUELLE NOM POUR 3 ANS JUGEMENT C.S. 22/1/57 / BÂTI PAS D'EXEMPTION /	344 41 BOUCHER C	25	1200	13000		14200		11 C		14200		
713220 ✓	8756/58 LUMSDEN ARTURO DARICO 8758 LUMSDEN FUELLE NOM POUR 3 ANS JUGEMENT C.S. 22/1/57 / BÂTI PAS D'EXEMPTION /	344 42 JOURNALIER C	25	1200	13000		14200		11 C		14200		
713221 ✓	8750/62 LUMSDEN BRUNO DAL BELLO 8750 LUMSDEN FUELLE NOM POUR 3 ANS JUGEMENT C.S. 22/1/57 / BÂTI PAS D'EXEMPTION /	344 43 MENUISIER C	25	1200	8600		9800		11 C		9800		
713222 ✓ <small>Voir Role Supp. See Supp. Roll 1961</small>	8770/72 LUMSDEN LAURENCE SECTARD ERSE S DE F DE JOSEPH Z. CHARBONNEAU 8770 LUMSDEN FUELLE NOM POUR 3 ANS JUGEMENT C.S. 22/1/57 / BÂTI PAS D'EXEMPTION /	344 44 P45 COURTIER C	376	1800	11400		13200		11 C		13200		

VALUATION ROLL OF IMMOVABLE PROPERTIES FOR THE PERIOD COMMENCING MAY 1ST 1959

RUE - STREET

QUARTIER - WARD

ARRONDISSEMENT ELECTORAL DISTRICT

PAR CE ST LAURENT

258

NO DE COMPTE ACCOUNT NO.	EMPLACEMENT DE L'IMMEUBLE LOCATION OF PROPERTY	CADASTRE - SUBDIVISION		ENTRETIEN DES TROTTOIRS POS. DE FRONT	VALEUR (DOLLARS SEULEMENT) - VALUE (DOLLARS ONLY)			VOIES-VARIES SIDEWALKS	CODE	DÉNOMINATION	VALEUR POUR LA TAXE SCOLAIRE VALUE FOR SCHOOL TAX	RÉSOLUTION NO CERTIFICAT CERTIFICATE NO
	NOM ET ADRESSE DU PROPRIÉTAIRE NAME AND ADDRESS OF OWNER	OCCUPATION ET AND DÉNOMINATION	MANTENANCE OF SIDEWALKS FEET FRONTAGE	TERRAIN LAND	BÂTIMENTS ET AUTRES ITEM BUILDINGS AND OTHER ITEMS	VALEUR EXEMPTÉ EXEMPT VALUE	VALEUR IMPOSABLE TAXABLE VALUE					
713224 ✓ 1960 Vale Role Supp. See Supp. Roll	8774 176 LUMSDEN ANGELO ROSARIO SAMPIERI CONSTRUCTEUR 8524 AVE DES BELGES BUJELLE HOM POUR 3 ANS JUGEMENT S-S 22/1/57 BATI PAS D'EXEMPTION	344 245 X46-2		273	1300	14500		15800	11C		15800	
713225 Vale Role Supp. See Supp. Roll 1960	8780-82 LUMSDEN GAETANO BARBERIO ANGELO BARBERIO 6780 LUMSDEN BUJELLE HOM POUR 3 ANS JUGEMENT S-S 22/1/57 BATI PAS D'EXEMPTION	344 46-1 47		351	1630	15770	30	17400 1648	11C 97E		17400 1555 38	cart 417 (23-4-59) CRS. P.
717253 ✓	8793 LUMSDEN MARY EVELYN EVANS WIFE S AS TO O OF FRANCIS JAMES SNOOK 8793 LUMSDEN BUJELLE HOM POUR 3 ANS JUGEMENT S-S 22/1/57 BATI PAS D'EXEMPTION	344 1327		391	1900	5200		7100	11C		7100	
717254 ✓	8803 LUMSDEN LUDOVIC ALBAN RANGER 8803 LUMSDEN BUJELLE HOM POUR 3 ANS JUGEMENT S-S 22/1/57 BATI PAS D'EXEMPTION	344 1328		406	1950	4250		6200	11C		6200	

INDEX
PAGE 59-60 517
EFFECTIVE 26-2-60 5-5-60

VALUATION ROLL OF IMMOVABLE PROPERTIES FOR THE PERIOD COMMENCING MAY 1ST 1959

RUE - STREET

QUARTIER - WARD
PAR DE ST LAURENT

ARRONDISSEMENT ÉLECTORAL DISTRICT
236

NO DE COMPTE ACCOUNT NO.	EMPLACEMENT DE L'IMMEUBLE LOCATION OF PROPERTY	CADASTRE - SUBDIVISION	ENTRETIEN DES FROTTOIRS PUS. DE FRONT	VALEUR (DOLLARS SEULEMENT) - VALUE (DOLLARS ONLY)				VOIES FROTTOIRS SIDEWALKS	CODE	Valeur pour la TAXE SCOLAIRE VALUE FOR SCHOOL TAX	RÉSOLUTION NO CERTIFICAT CERTIFICATE NO
	NOM ET ADRESSE DU PROPRIÉTAIRE NAME AND ADDRESS OF OWNER	OCCUPATION ET AND DÉNOMINATION	MAINTENANCE OF SIDEWALKS FEET FRONTAGE	TERRAIN LAND	BÂTIMENTS ET AUTRES BUILDINGS AND OTHER ITEMS	VALEUR EXEMPTÉ EXEMPT VALUE	VALEUR IMPOSABLE TAXABLE VALUE				
717255	3820 LUMSDEN DOLOR DURELLETTE 3820 LUMSDEN FOUILLE NOM POUR 3 ANS JUGEMENT C S 22/1/57 / BÂTI PAS D'EXEMPTION /	344 1039	C	387	1350	4150		6000	110	6000	
717256	3830 LUMSDEN RUSSELL BELL 3830 LUMSDEN FOUILLE NOM POUR 3 ANS JUGEMENT C S 22/1/57 / BÂTI PAS D'EXEMPTION /	344 1030	D	395	1850	6950 7750	5300 4600	9600	110	9600	CRS R.V. Cert 587502-559 (5/12/59) 200 R
717257	3850 LUMSDEN BLANCHE RUSSO EDGE S DE S DE MARCEL BELANGER FOUILLE NOM POUR 3 ANS J C S 22/1/57 / BÂTI PAS D'EXEMPTION /	344 1031	C	392	1900	4100		5000	110	6000	
717258	3860 LUMSDEN THOMAS CHALMERS 3860 LUMSDEN FOUILLE NOM POUR 3 ANS JUGEMENT C S 22/1/57 / BÂTI PAS D'EXEMPTION /	344 1032	D	391	1900	4800		5700	110	5700	
717259	3872 LUMSDEN TAKAHIRO SAKAI 3872 LUMSDEN FOUILLE NOM POUR 3 ANS JUGEMENT C S 22/1/57 / BÂTI PAS D'EXEMPTION /	344 1033	D	40	1900	4900		5900	110	5900	CRS R.V. Cert 587502-559 (5/12/59) 200 R

VALUATION ROLL OF IMMOVABLE PROPERTIES FOR THE PERIOD COMMENCING MAY 1ST 1959

RUE - STREET

QUARTIER - WARD
PARC ST LAURENT

ARRONDISSEMENT ÉLECTORAL DISTRICT
258

NO DE COMPTE ACCOUNT NO.	EMPLACEMENT DE L'IMMEUBLE LOCATION OF PROPERTY	CADASTRE - SUBDIVISION	ENTRETIEN DES TROTTOIRS PDS. DE FRONT	VALEUR (DOLLARS SEULEMENT) - VALUE (DOLLARS ONLY)				VOIES PAVÉS SIDEWALKS SUBDIVISION	CODE	VALEUR POUR LA TAXE SCOLAIRE VALUE FOR SCHOOL TAX	RÉSOLUTION NO CERTIFICAT CERTIFICATE NO
	NOM ET ADRESSE DU PROPRIÉTAIRE NAME AND ADDRESS OF OWNER	OCCUPATION ET AND DÉNOMINATION	MANTENANCE OF SIDEWALKS FEET FRONTAGE	TERRAIN LAND	BÂTIMENTS ET AUTRES ITERS BUILDINGS AND OTHER ITEMS	VALEUR EXEMPTÉ EXEMPT VALUE	VALEUR IMPOSABLE TAXABLE VALUE				
713237 ✓ Votr Role Supp. Sec Supp. Roll 1960	3876/83 LUMSDEN YVONNE BINETTE 8888 S DE R DE ANTONIO LACROIX 3880 LUMSDEN BUELLE NOM POUR 3 ANS J.G.S. 22/1/57 PATI PAS D'EXEMPTION	344 59	C 25	1300	11300		12600	110	12600		
713238 ✓	3882/84 LUMSDEN JOSEPH MACARONS APP 7096 ST LAURENT BUELLE NOM POUR 3 ANS JUSSEMENT C.S. 22/1/57 PATI PAS D'EXEMPTION	344 60	C 25	1300	11300		12600	110	12600		
713239 ✓ Votr Role Supp. Sec Supp. Roll 1960	3888 LUMSDEN FRANCESCO RICCIO 514 JARRY OUEST BUELLE NOM POUR 3 ANS J.G.S. 22-1-57 PATI PAS D'EXEMPTION	344 1034	C 498	2650	3550		6200	110	6200		
713241 ✓ Votr Role Supp. Sec Supp. Roll 1960	245/53 BEAUHARNOIS JOSEPH TRACE 248 DE BEAUHARNOIS BUELLE NOM POUR 3 ANS J.G.S. 22-1-57 PATI PAS D'EXEMPTION	344 P193 P194 P195	C 75	3050	13650		15700	110	15700		
713244 ✓ Votr Role Supp. Sec Supp. Roll 1960	LOT LUMSDEN PIERRE KUBIEN 3924 LUMSDEN	344 196	C 25	1400	19100		19100 1400	110	19100 1400	Aut 240 (31-3-59)	

VALUATION ROLL OF IMMOVABLE PROPERTIES FOR THE PERIOD COMMENCING MAY 1ST 1959

RUE - STREET

QUARTIER - WARD

ARRONDISSEMENT ÉLECTORAL DISTRICT

SAP DE ST LAURENT

234

NO DE COMPTE ACCOUNT NO.	EMPLACEMENT DE L'IMMEUBLE LOCATION OF PROPERTY	CADASTRE - SUBDIVISION		ENTRETIEN DES TROTTOIRS PDS. DE FRONT MAINTENANCE OF SIDEWALKS FEET FRONTAGE	VALEUR (DOLLARS SEULEMENT) -- VALUE (DOLLARS ONLY)				VOIES VOIES TROTTOIRS SIDEWALKS	CODE	DÉNOMINATION	VALEUR POUR LA TAXE SCOLAIRE VALUE FOR SCHOOL TAX	RÉSOLUTION NO CERTIFICAT CERTIFICATE
	NOM ET ADRESSE DU PROPRIÉTAIRE NAME AND ADDRESS OF OWNER	OCCUPATION ET AND DÉNOMINATION	TERRAIN LAND		BÂTIMENTS ET AUTRES ITEM BUILDINGS AND OTHER ITEMS	VALEUR EXEMPTÉ EXEMPT VALUE	VALEUR IMPOSABLE TAXABLE VALUE						
713245 - Voir Role Supp. See Supp. Roll 1960	LOT LUMSDEN PIERRE KUBIEZ 8924 LUMSDEN	3 4 4	1 9 7	C	25	1400			1400	11C		1400	
713246 ✓	8932/34 LUMSDEN MICHEL KUBIECZ 8932 LUMSDEN	3 4 4	1 9 8	C	37.5	2100	12700		14800	11C		14800	
713248 ✓	8940 LUMSDEN VLADISLAW NEJEDLY 8940 LUMSDEN	3 4 4	P199 200	N	37.5	2100	2700		10800	11N		10800	
717260 ✓	8946 LUMSDEN VICTOR WEID MURRAY 8946 LUMSDEN	3 4 4	1 0 3 5	P	40.2	2300	4200		6500	11P		6500	
717261 ✓	8950 LUMSDEN FREDA SLATER WID OF ERNEST OTTO SMITH 8950 LUMSDEN	3 4 4	1 0 3 6	P	43.4	2300	4100		6400	11P		6400	
717262	8958 LUMSDEN JEANNETTE JAVIAU VVE DE HENRY KENNEDY 1/2 8958 LUMSDEN GLORIA KENNEDY 1/8 GONALD KENNEDY 1/8 SUZANNE KENNEDY 1/8 MAURICE KENNEDY 1/8	3 4 4	1 0 3 7	C	42.8	2400	4200		6600	11C		6600	

VALUATION ROLL OF IMMOVABLE PROPERTIES FOR THE PERIOD COMMENCING MAY 1ST 1959

RUE--STREET

QUARTIER - WARD
PAR. DE ST LAURENT

ARRONDISSEMENT ÉLECTORAL DISTRICT
234

NO DE COMPTE ACCOUNT NO.	EMPLACEMENT DE L'IMMEUBLE LOCATION OF PROPERTY	CADASTRE - SUBDIVISION		ENTRETIEN DES TROTTOIRS POS. DE FRONT MAINTENANCE OF SIDEWALKS FEET FRONTAGE	VALEUR (DOLLARS SEULEMENT) - VALUE (DOLLARS ONLY)				CODE	VALEUR POUR LA TAXE SCOLAIRE VALUE FOR SCHOOL TAX	RÉSOLUTION NO. CERTIFICATE NO
	NOM ET ADRESSE DU PROPRIÉTAIRE NAME AND ADDRESS OF OWNER	OCCUPATION ET AND DÉNOMINATION	TERRAIN LAND		BÂTIMENTS ET AUTRES ITEMS BUILDINGS AND OTHER ITEMS	VALEUR EXEMPTÉ EXEMPT VALUE	VALEUR IMPOSABLE TAXABLE VALUE	VALEUR POUR LA TAXE SCOLAIRE VALUE FOR SCHOOL TAX			
717313 / <i>Voir Date Supp. See Supp. Roll 1960</i>	3950/62 LUMSDEN ROMEO CASTONGUAY 3950 LUMSDEN	344	206 P207	C 3 2 5	2100	7100		9200	110	9200	
717314 / 717314	3954/70 LUMSDEN STANISLAW POLAK 3954 LUMSDEN	344	P207 208	C 3 2 5	2100	7100		9200	110	9200	
713255 /	3972 LUMSDEN JEAN BOUTAN 3972 LUMSDEN VERSO ATTN: LES PUTSANS DE LILLE	344	209 210	C 50	2500	5800		11500	110	11500	
713257 / <i>Voir Date Supp. See Supp. Roll 1960</i>	3978/82 LUMSDEN JOSEPH ALDRICK KULHANEK 3970 LUMSDEN	344	EC211ET 212	C	2300	11500		14300	120	14300	
713259 / <i>Voir Date Supp. See Supp. Roll 1960</i>	9000/04 LOT LUMSDEN PASQUALE DABELLELLA 5242 CASGRAIN	344	213 214-1	C	2100	20500		20500 2100	120	20500 2100	Aut 241 (31-3-59)

713255

^e
Jeanne Marie Bisfuit,
épse S. de C. et de B. de
Jean Putnam, 1/2 prof.
Eugénie Mezinsk,
épse S. de C. et de B. de
Mathieu Lamontagne
épse Jules Putnam, ex. test.
10651 rue Lillc.

VALUATION ROLL OF IMMOVABLE PROPERTIES FOR THE PERIOD COMMENCING MAY 1ST 1959

RUE - STREET

QUARTIER - WARD

ARRONDISSEMENT ÉLECTORAL DISTRICT

CAR DE ST LAURENT

234

NO DE COMPTE ACCOUNT NO.	EMPLACEMENT DE L'IMMEUBLE LOCATION OF PROPERTY	CADASTRE - SUBDIVISION	ENTRETIEN DES TROTTOIRS PDS. DE FRONT	VALEUR (DOLLARS SEULEMENT) - VALUE (DOLLARS ONLY)				VOITURES CARS	CODE	DÉNOMINATION	VALEUR POUR LA TAXE SCOLAIRE VALUE FOR SCHOOL TAX	RÉSOLUTION NO CERTIFICAT CERTIFICATE NO
	NOM ET ADRESSE DU PROPRIÉTAIRE NAME AND ADDRESS OF OWNER	OCCUPATION ET AND DÉNOMINATION	MANTENANCE OF SIDEWALKS FEET FRONTAGE	TERRAIN LAND	BÂTIMENTS ET AUTRES ITEM BUILDINGS AND OTHER ITEMS	VALEUR EXEMPTÉ EXEMPT VALUE	VALEUR IMPOSABLE TAXABLE VALUE					
713261 ✓ Voir Role Supp. See Supp. Roll 1960	LOT LUMSDEN ANTONIO FILIPPONE DOMINICO FILIPPONE 9010 LUMSDEN	344 - 214-2 215 CONTRACTOR CONTRACTOR		2100	20500		20500 2100		12C		20500 2100	Art 242 (3-3-59)
713262 ✓ Voir Role Supp. See Supp. Roll 1960	9050/52 LUMSDEN JOSEPH KILLI 9050 LUMSDEN	344 216 P217 MACHINISTE		2050	13950		16000		12C		16000	
713264 ✓ Voir Role Supp. See Supp. Roll 1960	9060/62 LUMSDEN ANTONIO PAJULO 9060 LUMSDEN	344 P217 P218 C		2050	13650		15700		12C		15700	
713265 ✓ Voir Role Supp. See Supp. Roll 1960	9070/72 LUMSDEN ANDRE FRATINO 9070 LUMSDEN	344 P218 219 P220 C		2050	13350		15400		12C		15400	
713267 ✓ Voir Role Supp. See Supp. Roll 1960	9080/82 LUMSDEN GABRIELLE GUALTIERI EMIDIO GUALTIERI 9080 LUMSDEN	344 P220 P221 C		2050	13250		15300		12C		15300	

VALUATION ROLL OF IMMOVABLE PROPERTIES FOR THE PERIOD COMMENCING MAY 1ST 1959

RUE - STREET

QUARTIER - WARD

ARRONDISSEMENT ÉLECTORAL DISTRICT

SAR DE ST LAURENT

254

NO DE COMPTE ACCOUNT NO.	EMPLACEMENT DE L'IMMEUBLE LOCATION OF PROPERTY	CADASTRE - SUBDIVISION		ENTRETIEN DES TROTTOIRS POS. DE FRONT	VALEUR (DOLLARS SEULEMENT) - VALUE (DOLLARS ONLY)			VOITURES CARRIAGES SIDEWALKS	CODE	DÉNOMINATION	VALEUR POUR LA TAXE SCOLAIRE VALUE FOR SCHOOL TAX	RÉSOLUTION NO CERTIFICAT CERTIFICATE NO
	NOM ET ADRESSE DU PROPRIÉTAIRE NAME AND ADDRESS OF OWNER	OCCUPATION ET DÉNOMINATION	MANTENANCE OF SIDEWALKS FEET FRONTAGE	TERRAIN LAND	BÂTIMENTS ET AUTRES BUILDINGS AND OTHER ITEMS	VALEUR EXEMPTÉ EXEMPT VALUE	VALEUR IMPOSABLE TAXABLE VALUE					
7132687 Votr Role Supp. See Supp. Roll 1960	9086/88 LUMSDEN	344 P221 222 P223			2050	13350		15400	12C		15400	
	JOHANN STOECKL 9086 LUMSDEN	FITTER										
7132697 Votr Role Supp. See Supp. Roll 1960	9094/96 LUMSDEN	344 P223 224			2450	13150		15600	12C		15600	
	DETERE BLASIVUS ANNA VETTLER HIS WIFE 115 ST FELIX CORNWALL	TAILOR										
	LEGENDRE	A E 235										
713271 Votr Role Supp. See Supp. Roll 1960	9110/11 LOT LUMSDEN	344 360		25	1300	19300		19300 1300	11C		19300 1300	Cut 343 (15-4-59)
	GEORGE FLEGL 9110 LUMSDEN	DESINFECTANT MIXER										
713073 Votr Role Supp. See Supp. Roll 1960	LOT LUMSDEN	344 361		25	1200			1200	11C		1200	
	GEORGE FLEGL 9110 LUMSDEN	DESINFECTANT MIXER										
713074 Votr Role Supp. See Supp. Roll 1960	9118/20 LOT LUMSDEN	344 362 363-1		37.5	1800	14600		14600 1800	11C		14600 1800	Cut 344 (15-4-59)
	FRANK CANDUSSI 9118 LUMSDEN	SUP T										
713075 Votr Role Supp. See Supp. Roll 1960	9124/26 LOT LUMSDEN	344 363-2 364		37.5	1800	14600		14600 1800	11C		14600 1800	Cut 345 (15-4-59)
	JOHN GLASS 9124 LUMSDEN	DEP T MGR										

VALUATION ROLL OF IMMOVABLE PROPERTIES FOR THE PERIOD COMMENCING MAY 1ST 1959

RUE - STREET

QUARTIER - WARD

ARRONDISSEMENT ÉLECTORAL DISTRICT

SAF CE ST LAURENT

235

NO DE COMPTE ACCOUNT NO.	EMPLACEMENT DE L'IMMEUBLE LOCATION OF PROPERTY	CADASTRE - SUBDIVISION		ENTRETIEN DES TROTTOIRS PDS. DE FRONT	VALEUR (DOLLARS SEULEMENT) - VALUE (DOLLARS ONLY)			VOIES PUBLIQUES TROTTOIRS SIDEWALKS	CODE	DÉSIGNATION	VALEUR POUR LA TAXE SCOLAIRE VALUE FOR SCHOOL TAX	RÉSOLUTION NO CERTIFICATE NO
	NOM ET ADRESSE DU PROPRIÉTAIRE NAME AND ADDRESS OF OWNER	OCCUPATION ET AND DÉNOMINATION	MANTENANCE OF SIDEWALKS FEET FRONTAGE	TERRAIN LAND	BÂTIMENTS ET AUTRES ITEM BUILDINGS AND OTHER ITEMS	VALEUR EXEMPTÉ EXEMPT VALUE	VALEUR IMPOSABLE TAXABLE VALUE					
713272 Voir Role Supp. See Supp. Roll 1960	9130/34 LOT LUMSDEN. GIOVANNI FRARE 9130 LUMSDEN	344 365		25	1200	19200	1200	11C		19200 1200	Cut 243 (31-3-59)	
713273 Voir Role Supp. See Supp. Roll 1960	LOT LUMSDEN. GIOVANNI FRARE 9130 LUMSDEN.	344 366		25	1200		1200	11C		1200		
713274 Voir Role Supp. See Supp. Roll 1960	9140 LOT LUMSDEN <i>Rue Berwald</i> MARIO DEL BELLO 8792 WAVERLY	344 357		25	1200	14300	1200	11C		14300 1200	Cut 243 (2-11-60) Jan 1-7-59	
713275 Voir Role Supp. See Supp. Roll 1960	9150 LOT LUMSDEN <i>Rue Berwald</i> <i>André Bessonneville 441-52 Ave. Berwald</i> MARIO DEL BELLO 8792 WAVERLY	344 368		25	1200	13800	1200	11C		13800 1200	Cut 245 (2-11-60) Jan 1-7-59	
713276 Voir Role Supp. See Supp. Roll 1960	9160/64 LOT LUMSDEN	344 369										
		370-1										
	ERNEST DIZAZZO 9160 LUMSDEN	MAGASINIER		373	1800	19800	1800	11C		19800 1800	Cut 244 (31-3-59)	
713278 Voir Role Supp. See Supp. Roll 1960	9170/74 LOT LUMSDEN	344 370-2										
		371										
	GIUSEPPE MANDENICCO 9174 LUMSDEN	OPERATOR		373	1800	18900	1800	11C		18900 1800	Cut 245 (31-3-59)	
713279 Voir Role Supp. See Supp. Roll 1960	9180/84 LOT LUMSDEN	344 372										
		373-1										
	JOHN DEMCIUK 7478 DUBOIS	DRUG CLERK		373	1800	18900	1800	11C		18900 1800	Cut 246 (31-3-59)	

VALUATION ROLL OF IMMOVABLE PROPERTIES FOR THE PERIOD COMMENCING MAY 1ST 1959

RUE - STREET

QUARTIER - WARD
PAR CE ST LAURENT

ARRONDISSEMENT ÉLECTORAL DISTRICT
235

NO DE COMPTE ACCOUNT NO.	EMPLACEMENT DE L'IMMEUBLE LOCATION OF PROPERTY	CADASTRE - SUBDIVISION		ENTRETIEN DES PROTÈGES POS. DE FRONT	VALEUR (DOLLARS SEULEMENT) - VALUE (DOLLARS ONLY)				VALEUR POUR LA TAXE SCOLAIRE VALUE FOR SCHOOL TAX	RÉSOLUTION NO CERTIFICAT NO CERTIFICATE NO
	NOM ET ADRESSE DU PROPRIÉTAIRE NAME AND ADDRESS OF OWNER	OCCUPATION ET AND DÉNOMINATION	MAINTIENANCE OF SIDEWALKS FEET FRONTAGE	TERRAIN LAND	BÂTIMENTS ET AUTRES ITERS BUILDINGS AND OTHER ITEMS	VALEUR EXEMPTÉ EXEMPT VALUE	VALEUR IMPOSABLE TAXABLE VALUE	VALEUR EXEMPTÉ EXEMPT VALUE		
7132P1 Voir Role Supp. See Supp. Roll 1960	9190/94 LOT LUMSDEN	344 373-2 374				20000	20000 1800	20000 1800	11C	Cut 247 (31-3-59)
	GIUSEPPE MANCINI 7913 BIPNAM	BARBIER	C	373	1800					
7132P2 Voir Role Supp. See Supp. Roll 1960	9200/04 LOT LUMSDEN	344 375 376-1				20000	20000 1800	20000 1800	11C	Cut 248 (31-3-59)
	SAVARIO VANNELLI 9200 LUMSDEN	BARBIER	C	373	1800					
7132P4 Voir Role Supp. See Supp. Roll 1960	9210/14 LOT LUMSDEN	344 376-2 377				19500	19500 1800	19500 1800	11C	Cut 249 (31-3-59)
	MICHAEL SEJDDOS PAULINE KLOPFA HIS WIFE C AS TO B 9214 LUMSDEN	LABORER	C	373	1800					
7132P5 Voir Role Supp. See Supp. Roll 1960	9220/24 LOT LUMSDEN	344 378 379-1				19000	19000 1800	19000 1800	11C	Cut 250 (31-3-59)
	NICOLA ALESSI ANNUNZIATA SANTOMASSIMO SON ESSE C EN B 9220 LUMSDEN	OPERATEUR	C	373	1800					
7132P7 Voir Role Supp. See Supp. Roll 1960	9230/34 LOT LUMSDEN	344 379-2 380				19000	19000 1800	19000 1800	11C	Cut 251 (31-3-59)
	TOMMASO MONACO 9230 LUMSDEN	JOURNALIER	C	373	1800					
7132P8 Voir Role Supp. See Supp. Roll 1960	9240/44 LOT LUMSDEN	344 381 382-1				19000	19000 1800	19000 1800	11C	Cut 252 (31-3-59)
	ROGER GAGNE 9240 LUMSDEN	LAITIER	C	373	1800					449

VALUATION ROLL OF IMMOVABLE PROPERTIES FOR THE PERIOD COMMENCING MAY 1ST 1959

RUE - STREET

QUARTIER - WARD

ARRONDISSEMENT ÉLECTORAL DISTRICT

PAR DE ST LAURENT

235

NO DE COMPTE ACCOUNT NO.	EMPLACEMENT DE L'IMMEUBLE LOCATION OF PROPERTY	CADASTRE - SUBDIVISION		ENTRETIEN DES TROTTOIRS PDS. DE FRONT	VALEUR (DOLLARS SEULEMENT) - VALUE (DOLLARS ONLY)			VOIES-PAVIS TROTTOIRS SIDEWALKS	CODE	DÉNOMINATION	VALEUR POUR LA TAXE SCOLAIRE VALUE FOR SCHOOL TAX	RÉSOLUTION NO CERTIFICAT CERTIFICATE NO
	NOM ET ADRESSE DU PROPRIÉTAIRE NAME AND ADDRESS OF OWNER	OCCUPATION ET AND DÉNOMINATION	MANTENANCE OF SIDEWALKS FEET FRONTAGE	TERRAIN LAND	BÂTIMENTS ET AUTRES ITEM BUILDINGS AND OTHER ITEMS	VALEUR EXEMPTÉ EXEMPT VALUE	VALEUR IMPOSABLE TAXABLE VALUE					
713290 Voir Role Supp. See Supp. Roll 1960	9250/54 LOT LUMSDEN	344 382-2 383				19700	19700 1800	11C			19700 1800	Cut 253 (31-3-59)
	MICHELE CAVUOTO 9254 LUMSDEN	JOURNALIER		373	1800							
713291 Voir Role Supp. See Supp. Roll 1960	9258/62 LOT LUMSDEN	344 384 P385-1 P385-2				19000	19000 1800	11C			19000 1800	Cut 254 (31-3-59)
	PIETRO PAMANELLI 9260 LUMSDEN	BOUCHER		374	1800							
713292 Voir Role Supp. See Supp. Roll 1960	9266/70 LOT LUMSDEN	344 P385-1 P385-2 386				19000	19000 1800	11C			19000 1800	Cut 255 (31-3-59)
	GIUSEPPE MANNINO 9270 LUMSDEN	RESTAURATEUR		372	1800							
713294 Voir Role Supp. See Supp. Roll 1960	9272/76 LOT LUMSDEN	344 387				19150	19150 1450	11C			19150 1450	Cut 256 (31-3-59)
	EMIDIO ROSATI 8151 FABRE	CORONNIER		306	1450							
713295 Voir Role Supp. See Supp. Roll 1960	9278 LUMSDEN	344 388				9700 7400	10900 2600	11C			10900 2600	Cut 257 (203-62) du 1-7-61
	JOHN RECZENYI 9278 LUMSDEN	LABORER		25	1200							
	CHAFANEL	A E 181										
	LOUVAIN											
	C N E TRACKS	A E 152										

VALUATION ROLL OF IMMOVABLE PROPERTIES FOR THE PERIOD COMMENCING MAY 1ST 1959

RUE - STREET

QUARTIER - WARD

ARRONDISSEMENT, ELECTORAL DISTRICT

PARCELS DE ST LAURENT

152

NO DE COMPTE ACCOUNT NO.	EMPLACEMENT DE L'IMMEUBLE LOCATION OF PROPERTY	CADASTRE - SUBDIVISION		ENTRETIEN DES TROTTOIRS PDS. DE FRONT	VALEUR (DOLLARS SEULEMENT) - VALUE (DOLLARS ONLY)			VOIES TROTTOIRS SIDEWALKS	CODE	DÉNOMINATION	VALEUR POUR LA TAXE SCOLAIRE VALUE FOR SCHOOL TAX	RÉSOLUTION NO CERTIFICAT NO
	NOM ET ADRESSE DU PROPRIÉTAIRE NAME AND ADDRESS OF OWNER	OCCUPATION ET DÉNOMINATION	MANTENANCE OF SIDEWALKS FEET FRONTAGE	TERRAIN LAND	BÂTIMENTS ET AUTRES ITERS BUILDINGS AND OTHER ITEMS	VALEUR EXEMPTÉ EXEMPT VALUE	VALEUR IMPOSABLE TAXABLE VALUE					
713363 1960 Voir Note Supp. See Supp. Roll	DE PORT ROYAL 9704 LUMSDEN 275 Port Royal O. NOEL SARD JOSEPH SARD 10921 JEANNE MANCE	344	858		1450	9050	9050 1450		12C		9050 1450	Res 298 (15-409)
713364	9710 LUMSDEN CANADIAN PETROLEUM COMPANY LIMITED 467 ST GREGOIRE	344	859 860		2600	2100	4700		16N		4700	
713366	LOT LUMSDEN CANADIAN PETROLEUM COMPANY LIMITED 467 ST GREGOIRE	344	861		1300		1300		16N		1300	
713367	LOT LUMSDEN CANADIAN PETROLEUM COMPANY LIMITED 467 ST GREGOIRE	344	862		1300		1300		16N		1300	
713368	LOT LUMSDEN CANADIAN PETROLEUM COMPANY LIMITED 467 ST GREGOIRE	344	863		1300		1300		16N		1300	
713369	LOT LUMSDEN SPINO CONSTRUCTION LIMITED 10156 BOUL ST LAURENT	344	864		1300		1300		16N		1300	
713370	LOT LUMSDEN SPINO CONSTRUCTION LIMITED 10156 BOUL ST LAURENT	344	865		1300		1300		16N		1300	

VALUATION ROLL OF IMMOVABLE PROPERTIES FOR THE PERIOD COMMENCING MAY 1ST 1959

RUE - STREET

QUARTIER - WARD
PAR CE ST LAURENT

ARRONDISSEMENT ELECTORAL DISTRICT
152

NO DE COMPTE ACCOUNT NO.	EMPLACEMENT DE L'IMMEUBLE LOCATION OF PROPERTY	CADASTRE - SUBDIVISION		ENTRETIEN DES TROTTOIRS P.C. DE FRONT	VALEUR (DOLLARS SEULEMENT) - VALUE (DOLLARS ONLY)				VOIES HAUTS SUEZ SUEZ	CODE	DÉSIGNATION	VALEUR POUR LA TAXE SCOLAIRE VALUE FOR SCHOOL TAX	RÉSOLUTION NO CERTIFICAT CERTIFICATE NO
	NOM ET ADRESSE DU PROPRIÉTAIRE NAME AND ADDRESS OF OWNER	OCCUPATION ET AND DÉSIGNATION			MANTENANCE OF SIDEWALKS FEET FRONTAGE	TERRAIN LAND	BÂTIMENTS ET AUTRES BÂTIMENTS AND OTHER ITEMS	VALEUR EXEMPTÉ EXEMPT VALUE					
713371	LOT LUMSDEN SPINO CONSTRUCTION LIMITED 10156 BOUL ST LAURENT	344	866	7			1300		1300	16N		1300	
713372	LOT LUMSDEN SPINO CONSTRUCTION LIMITED 10156 BOUL ST LAURENT	344	867	7			1300		1300	16N		1300	
713373	LOT LUMSDEN SPINO CONSTRUCTION LIMITED 10156 BOUL ST LAURENT	344	868	7			1300		1300	16N		1300	
713374	LOT LUMSDEN SPINO CONSTRUCTION LIMITED 10156 BOUL ST LAURENT	344	869	7			1300		1300	16N		1300	
713375	LOT LUMSDEN SPINO CONSTRUCTION LIMITED 10156 BOUL ST LAURENT	344	870	7			1300		1300	16N		1300	
713376	LOT LUMSDEN SPINO CONSTRUCTION LIMITED 10156 BOUL ST LAURENT	344	871	7			1300		1300	16N		1300	
713377	LOT LUMSDEN SPINO CONSTRUCTION LIMITED 10156 BOUL ST LAURENT	344	872	7			1300		1300	16N		1300	
713378	LOT LUMSDEN SPINO CONSTRUCTION LIMITED 10156 BOUL ST LAURENT	344	873	7			1300		1300	16N		1300	

VALUATION ROLL OF IMMOVABLE PROPERTIES FOR THE PERIOD COMMENCING MAY 1ST 1959

RUE - STREET

QUARTIER - WARD

ARRONDISSEMENT - ELECTORAL DISTRICT

PAR CE ST LAURENT

152

NO DE COMPTE ACCOUNT NO.	EMPLACEMENT DE L'IMMEUBLE LOCATION OF PROPERTY	CADASTRE - SUBDIVISION		ENTRETIEN DES TROTTOIRS PDS. DE FRONT	VALEUR (DOLLARS SEULEMENT) - VALUE (DOLLARS ONLY)				VOTES-VARIS TROTTOIRS SIDEWALKS	CODE	DÉSIGNATION	VALEUR POUR LA TAXE SCOLAIRE VALUE FOR SCHOOL TAX	RÉSOLUTION NO CERTIFICAT CERTIFICATE NO
	NOM ET ADRESSE DU PROPRIÉTAIRE NAME AND ADDRESS OF OWNER	OCCUPATION ET AND DÉSIGNATION	MANTENANCE OF SIDEWALKS FEET FRONTAGE	TERRAIN LAND	BÂTIMENTS ET AUTRES ŒUVRES BUILDINGS AND OTHER ITEMS	VALEUR EXEMPTÉ EXEMPT VALUE	VALEUR IMPOSABLE TAXABLE VALUE						
713379	LOT LUMSDEN SPIND CONSTRUCTION LIMITED 10156 BOUL ST LAURENT	344 874	N		1300		1300		16N		1300		
713380	LOT LUMSDEN SPIND CONSTRUCTION LIMITED 10156 BOUL ST LAURENT	344 875	N		1300		1300		16N		1300		
713381	LOT LUMSDEN SPIND CONSTRUCTION LIMITED 10156 BOUL ST LAURENT	344 876	N		1300		1300		16N		1300		
713382	LOT LUMSDEN SPIND CONSTRUCTION LIMITED 10156 BOUL ST LAURENT	344 877	N		1300		1300		16N		1300		
713383	LOT LUMSDEN SPIND CONSTRUCTION LIMITED 10156 BOUL ST LAURENT	344 878	N		1300		1300		16N		1300		
713384	LOT LUMSDEN SPIND CONSTRUCTION LIMITED 10156 BOUL ST LAURENT	344 879	N		1300		1300		16N		1300		

VALUATION ROLL OF IMMOVABLE PROPERTIES FOR THE PERIOD COMMENCING MAY 1ST 1959

RUE -- STREET

QUARTIER -- WARD

ARRONDISSEMENT ÉLECTORAL DISTRICT

DAR DE ST LAURENT

152

NO DE COMPTE ACCOUNT NO.	EMPLACEMENT DE L'IMMEUBLE LOCATION OF PROPERTY	CADASTRE - SUBDIVISION		ENTRETIEN DES TROTTOIRS POS. DE FRONT	VALEUR (DOLLARS SEULEMENT) - VALUE (DOLLARS ONLY)			VOIES-VAIES TROTTOIRS SIDEWALKS	CODE	DÉNOMINATION	VALEUR POUR LA TAXE SCOLAIRE VALUE FOR SCHOOL TAX	RÉSOLUTION NO CERTIFICAT NO CERTIFICATE
	NOM ET ADRESSE DU PROPRIÉTAIRE NAME AND ADDRESS OF OWNER	OCCUPATION ET DÉNOMINATION AND DÉNOMINATION	MANTENANCE OF SIDEWALKS FEET FRONTAGE	TERRAIN LAND	BÂTIMENTS ET AUTRES BUILDINGS AND OTHER ITEMS	VALEUR EXEMPTÉ EXEMPT VALUE	VALEUR IMPOSABLE TAXABLE VALUE					
713388	9890 LUMSDEN	344	880 881 882 883 884 885		7800	35700		43500	16N		43500	
	SPIND CONSTRUCTION LIMITED 200 SAUVE OUEST			N								
713391 Voir Role Supp. See Supp. Roll 1960	LOT LUMSDEN LA CITE DE MONTREAL	344	886		1200		1200 X		99E		1200	
	SAUVE	A E	209	E								
713395 Voir Role Supp. See Supp. Roll 1960	LOT LUMSDEN LA CITE DE MONTREAL HOM PARC ET TERRAIN DE JEUX 17/6/49	344	910		1150		1150 X		99E		1150	
	JOHN AUGUSTIN MANN 507 BLACE D'ARMES ALFRED BUILDING RM 1505 HOM PARC ET TERRAIN DE JEUX 17/6/49	344	911	E	1000		1000 X		97E		1000	
713397	LOT LUMSDEN JOHN AUGUSTIN MANN 507 BLACE D'ARMES ALFRED BUILDING RM 1505 HOM PARC ET TERRAIN DE JEUX 17/6/49	344	912		1000		1000 X		97E		1000	

VALUATION ROLL OF IMMOVABLE PROPERTIES FOR THE PERIOD COMMENCING MAY 1ST 1959

RUE - STREET

QUARTIER - WARD
CAR DE ST LAURENTARRONDISSEMENT ÉLECTORAL DISTRICT
209

NO DE COMPTE ACCOUNT NO.	EMPLACEMENT DE L'IMMEUBLE LOCATION OF PROPERTY	CADASTRE - SUBDIVISION		ENTRETIEN DES TROTTOIRS POS. DE FRONT	VALEUR (DOLLARS SEULEMENT) - VALUE (DOLLARS ONLY)			VOIES TROTTOIRS SIDEWALKS	CODE	DÉNOMINATION	VALEUR POUR LA TAXE SCOLAIRE VALUE FOR SCHOOL TAX	RÉSOLUTION NO CERTIFICAT CERTIFICATE NO
	NOM ET ADRESSE DU PROPRIÉTAIRE NAME AND ADDRESS OF OWNER	OCCUPATION ET AND DÉNOMINATION	MAINTENANCE OF SIDEWALKS FEET FRONTAGE	TERRAIN LAND	BÂTIMENTS ET AUTRES BUILDINGS AND OTHER ITEMS	VALEUR EXEMPTÉ EXEMPT VALUE	VALEUR IMPOSABLE TAXABLE VALUE					
713398	LOT LUMSDEN EDMOND MOREAU STE BLAISE CD ST JEAN QUE HOM PARC ET TERRAIN DE JEUX 17/6/49	344 913	E		1000		1000 X		97E		1000	
713399	LOT LUMSDEN LA CITE DE MONTREAL HOM PARC ET TERRAIN DE JEUX 17/6/49	344 914	E		1000		1000 X		99E		1000	
713400	LOT LUMSDEN LA CITE DE MONTREAL HOM PARC ET TERRAIN DE JEUX 17/6/49	344 915	E		1000		1000 X		99E		1000	
713401	LOT LUMSDEN LA CITE DE MONTREAL HOM PARC ET TERRAIN DE JEUX 17/6/49	344 916	E		1000		1000 X		99E		1000	
713402	LOT LUMSDEN LA CITE DE MONTREAL HOM PARC ET TERRAIN DE JEUX 17/6/49	344 917	E		1000		1000 X		99E		1000	
713403	LOT LUMSDEN LA CITE DE MONTREAL HOM PARC ET TERRAIN DE JEUX 17/6/49	344 918	E		1000		1000 X		99E		1000	

VALUATION ROLL OF IMMOVABLE PROPERTIES FOR THE PERIOD COMMENCING MAY 1ST 1959

RUE - STREET

QUARTIER - WARD

ARRONDISSEMENT ÉLECTORAL, DISTRICT

DAP DE ST LAURENT

209

NO DE COMPTE ACCOUNT NO.	EMPLACEMENT DE L'IMMEUBLE LOCATION OF PROPERTY	CADASTRE - SUBDIVISION		ENTRETIEN DES TROTTOIRS POS. DE FRONT	VALEUR (DOLLARS SEULEMENT) -- VALUE (DOLLARS ONLY)				VOIES PUBLIQUES SIDEWALKS	CODE	DÉNOMINATION	VALEUR POUR LA TAXE SCOLAIRE VALUE FOR SCHOOL TAX	RÉSOLUTION NO CERTIFICAT CERTIFICATE NO
	NOM ET ADRESSE DU PROPRIÉTAIRE NAME AND ADDRESS OF OWNER	OCCUPATION ET AUX DÉNOMINATION	MANTENANCE OF SIDEWALKS FEET FRONTAGE	TERRAIN LAND	BÂTIMENTS ET AUTRES ITEM BUILDINGS AND OTHER ITEMS	VALEUR EXEMPTÉ EXEMPT VALUE	VALEUR IMPOSABLE TAXABLE VALUE						
713404	LOT LUMSDEN LA CITE DE MONTREAL HOM PARC ET TERRAIN DE JEUX 17/6/49	344 919	E		1000		1000 X		99E		1000		
713405	LOT LUMSDEN LA CITE DE MONTREAL HOM PARC ET TERRAIN DE JEUX 17/6/49	344 920	E		1000		1000 X		99E		1000		
713406	LOT LUMSDEN LA CITE DE MONTREAL HOM PARC ET TERRAIN DE JEUX 17/6/49	344 921	E		1000		1000 X		99E		1000		
713407	LOT LUMSDEN LA CITE DE MONTREAL HOM PARC ET TERRAIN DE JEUX 17/6/49	344 922	E		1000		1000 X		99E		1000		
713408	LOT LUMSDEN LA CITE DE MONTREAL HOM PARC ET TERRAIN DE JEUX 17/6/49 CAD 270 TRAVERSEZ CAD 270 SAUVE	344 923 924	E		650		650 X		99E		650		
		A E 152											

VALUATION ROLL OF IMMOVABLE PROPERTIES FOR THE PERIOD COMMENCING MAY 1ST 1959

RUE--STREET

QUARTIER--WARD

ARRONDISSEMENT ÉLECTORAL DISTRICT

PAR DE ST LAURENT

152

NO DE COMPTE ACCOUNT NO.	EMPLACEMENT DE L'IMMEUBLE LOCATION OF PROPERTY	CADASTRE - SUBDIVISION		ENTRETIEN DES TROTTOIRS POS. DE FRONT	VALEUR (DOLLARS SEULEMENT) -- VALUE (DOLLARS ONLY)				VOIES-VARIS TROTTOIRS SIDEWALKS	CODE	DÉNOMINATION	VALEUR POUR LA TAXE SCOLAIRE VALUE FOR SCHOOL TAX	RÉSOLUTION NO CERTIFICAT CERTIFICATE NO	
	NOM ET ADRESSE DU PROPRIÉTAIRE NAME AND ADDRESS OF OWNER	OCCUPATION ET AND DÉNOMINATION	MAINTENANCE OF SIDEWALKS FLET FRONTAGE	TERRAIN LAND	BÂTIMENTS ET AUTRES ITEM BUILDINGS AND OTHER ITEMS	VALEUR EXEMPTÉ EXEMPT VALUE	VALEUR IMPOSABLE TAXABLE VALUE							
713410 ✓ Voir Role Supp. See Supp. Roll 1960	222 SAUVE QUEST	344	2955											
			953											
			952											
			951											
			950											
			949											
			948											
			947											
			946											
			945											
			944											
			943											
			942											
			941											
			940											
			939											
			938											
	SPIND CONSTRUCTION LIMITED 10170 BOUL ST LAURENT						24700	114300			139000	16N	139000	CRS. 90

VALUATION ROLL OF IMMOVABLE PROPERTIES FOR THE PERIOD COMMENCING MAY 1ST 1959

RUE - STREET

QUARTIER - WARD

ARRONDISSEMENT ÉLECTORAL DISTRICT

PAR DE ST LAURENT

152

NO DE COMPTE ACCOUNT NO.	EMPLACEMENT DE L'IMMEUBLE LOCATION OF PROPERTY	CADASTRE - SUBDIVISION		ENTRETIEN DES TROTTOIRS - PDS. DE FRONT	VALEUR (DOLLARS SEULEMENT) - VALUE (DOLLARS ONLY)				MONTRES-VALEURS TROTTOIRS SIDEWALKS	CODE	VALEUR POUR LA TAXE SCOLAIRE VALUE FOR SCHOOL TAX	RÉSOLUTION NO CERTIFICAT NO
	NOM ET ADRESSE DU PROPRIÉTAIRE NAME AND ADDRESS OF OWNER	OCCUPATION ET AND DÉNOMINATION	MAINTIENANCE OF SIDEWALKS FEET FRONTAGE	TERRAIN LAND	BÂTIMENTS ET AUTRES ITEM BUILDINGS AND OTHER ITEMS	VALEUR EXEMPTÉ EXEMPT VALUE	VALEUR IMPOSABLE TAXABLE VALUE					
713426 ✓ Vott Role Supp. See Supp. Roll 1960	LOT LUMSDEN	344	937									
			936									
			935									
			934									
			933									
			932									
			931									
			930									
			929									
			928									
			927									
			926									
			DE LA									
			955									
			972									
			973									
			974									
			975									
			976									
			977									
			978									
			979									
			980									
			981									
			982									
			983									
	CANADIAN PETROLEUM COMPANY LIMITED 467 ST GREGOIRE				300	37100	64400			64400 37100	15N	64400 37100 Cat 471 (30-4-59)
	DE PORT ROYAL											

VALUATION ROLL OF IMMOVABLE PROPERTIES FOR THE PERIOD COMMENCING MAY 1ST 1959

RUE - STREET

QUARTIER - WARD
PAR DE ST LAURENT

ARRONDISSEMENT ÉLECTORAL DISTRICT
181

NO DE COMPTE ACCOUNT NO.	EMPLACEMENT DE L'IMMEUBLE LOCATION OF PROPERTY	CADASTRE - SUBDIVISION	ENTRETIEN DES TROTTOIRS PDS. DE FRONT	VALEUR (DOLLARS SEULEMENT) - VALUE (DOLLARS ONLY)				VOIES-VAIES SIDEWALKS	CODE	DÉNOMINATION	VALEUR POUR LA TAXE SCOLAIRE VALUE FOR SCHOOL TAX	RÉSOLUTION NO CERTIFICAT NO
	NOM ET ADRESSE DU PROPRIÉTAIRE NAME AND ADDRESS OF OWNER	OCCUPATION ET AND DÉNOMINATION	MAINTENANCE OF SIDEWALKS FEET FRONTAGE	TERRAIN LAND	BÂTIMENTS ET AUTRES ITEM BUILDINGS AND OTHER ITEMS	VALEUR EXEMPTÉ EXEMPT VALUE	VALEUR IMPOSABLE TAXABLE VALUE					
	C N P RAILWAY	A E 181										
	BOUVAIN											
	CHABANEL	A E 236										
				337380	784500	37430	1134420				4582174	
				387380	784500	37430	1134450				1171820	4f

VALUATION ROLL OF IMMOVABLE PROPERTIES FOR THE PERIOD COMMENCING MAY 1ST 1959

RUE - STREET

PARTIE DE QUARTIER AWARDANT

ARRONDISSEMENT ELECTORAL DISTRICT

NO DE COMPTE ACCOUNT NO.	EMPLACEMENT DE L'IMMEUBLE LOCATION OF PROPERTY	CADASTRE - SUBDIVISION	ENTRETIEN DES TROTTOIRS PDS. DE FRONT	VALEUR (DOLLARS SEULEMENT) - VALUE (DOLLARS ONLY)				VOIES VERTES SIDEWALKS	CODE	DÉNOMINATION	VALEUR POUR LA TAXE SCOLAIRE VALUE FOR SCHOOL TAX	RÉSOLUTION NO CERTIFICAT NO
	NOM ET ADRESSE DU PROPRIÉTAIRE NAME AND ADDRESS OF OWNER	OCCUPATION ET AND DÉNOMINATION	MAINTENANCE OF SIDEWALKS FEET FRONTAGE	TERRAIN LAND	BÂTIMENTS ET AUTRES BÂTIMENTS AND OTHER ITEMS	VALEUR EXEMPTÉ EXEMPT VALUE	VALEUR IMPOSABLE TAXABLE VALUE					
713502	234-30 Chabanel BARONE CO LTD	344 423 P-422	151 155	3500 1300	83800		87300 1300	15N		87300 1300	cert 1042-10 28-1-60	
713503	LOT LUMSDEN BARONE CO LTD	344 423	25	1200			1200	15N		1200		
713504	LOT LUMSDEN BARONE CO LTD	344 P422	211	1300			1000	15N		1000		
713505 Voir Role Supp. See Supp. Roll 1960	9289/87 LOT LUMSDEN SIAGIO DI ZAZZO 9289 LUMSDEN	344 P422 P421	268	1300	14800		14900 1300	11C		14900 1300	cert 331 (15-4-59)	
713506 Voir Role Supp. See Supp. Roll 1960	9283/81 LOT LUMSDEN SILVO DAL MOLIN 9283 LUMSDEN	344 P421 420	271	1300	14800		14800 1300	11C		14800 1300	cert 332 (15-4-59)	
713507 Voir Role Supp. See Supp. Roll 1960	9277/75 LOT LUMSDEN JOSEPH LUM 9277 LUMSDEN	344 419 419-2	575	1800	16000		16000 1800	11C		16000 1800	cert 257 (31-3-59)	
713509 Voir Role Supp. See Supp. Roll 1960	9267/65 LOT LUMSDEN DARCO DAVNUNZIO 9267 LUMSDEN PASQUALE CARNEVALE 7680 BERBI	344 418-1 417	575	1800	16000		16000 1800	11C		16000 1800	cert 258 (31-3-59)	

P. 1042-10
 cert 1042-10
 28-1-60

VALUATION ROLL OF IMMOVABLE PROPERTIES FOR THE PERIOD COMMENCING MAY 1ST 1959

RUE - STREET

PAR DE ST LAURENT

ARRONDISSEMENT ELECTORAL DISTRICT
338

NO DE COMPTE ACCOUNT NO.	EMPLACEMENT DE L'IMMEUBLE LOCATION OF PROPERTY	CADASTRE - SUBDIVISION	ENTRETIEN DES TROTTOIRS POS. DE FRONT	VALEUR (DOLLARS SEULEMENT) - VALUE (DOLLARS ONLY)				VOIES-VALLS SIDEWALKS	CODE	DÉNOMINATION	VALEUR POUR LA TAXE SCOLAIRE VALUE FOR SCHOOL TAX	RÉSOLUTION NO CERTIFICAT CERTIFICATE NO
	NOM ET ADRESSE DU PROPRIÉTAIRE NAME AND ADDRESS OF OWNER	OCCUPATION ET DÉNOMINATION	MAINTENANCE OF SIDEWALKS FEET FRONTAGE	TERRAIN LAND	BÂTIMENTS ET AUTRES ITEM BUILDINGS AND OTHER ITEMS	VALEUR EXEMPTÉ EXEMPT VALUE	VALEUR IMPOSABLE TAXABLE VALUE					
713510 Voir Role Supp. See Supp. Roll 1960	9259/55 LOT LUMSDEN ANDRE ZEITLER 9255 LUMSDEN	344 416 415-2 JOURNALIER	3 75	1300	19400	19400 1200	11C			19400 1800	Cut 259 (31-3-59)	
713512 Voir Role Supp. See Supp. Roll 1960	9249/45 LOT LUMSDEN JOHN NAGY 9249 LUMSDEN	344 415-1 414 TILE SETTER	3 75	1300	19000	19000 1500	11C			19000 1800	Cut 260 (31-3-59) Cut 807 (1-10-59)	
713513 Voir Role Supp. See Supp. Roll 1960	9239/35 LOT LUMSDEN ROSE LALONDE VVE DE AGOSTINO RICCI 9239 LUMSDEN	344 413 412-2	3 75	1500	19000	19000 1500	11C			19000 1500	Cut 261 (31-3-59)	
713515 Voir Role Supp. See Supp. Roll 1960	9229/25 LOT LUMSDEN GIUSEPPE ROMANO ANTONIO ROMANO 9225 LUMSDEN	344 412-1 411 OPERATEUR OPERATEUR	3 75	1300	19700	19700 1800	11C			19700 1800	Cut 262 (31-3-59)	
713516 Voir Role Supp. See Supp. Roll 1960	9221/17 LOT LUMSDEN OLGA HUTZALUJK WIFE OF AS TO D OF NICHOLAS KARAMAZOS 9221 LUMSDEN AVE	344 410 409-2 RETIRED	3 75	1800	18100	18100 1800	11N			18100 1500	Cut 333 (15-4-59)	

VALUATION ROLL OF IMMOVABLE PROPERTIES FOR THE PERIOD COMMENCING MAY 1ST 1959

RUE -- STREET

QUARTIER -- WARD
PAR DE ST LAURENT

ARRONDISSEMENT ÉLECTORAL DISTRICT
236

NO DE COMPTE ACCOUNT NO.	EMPLACEMENT DE L'IMMEUBLE LOCATION OF PROPERTY NOM ET ADRESSE DU PROPRIÉTAIRE NAME AND ADDRESS OF OWNER	CADASTRE - SUBDIVISION		ENTRETIEN DES TROTTOIRS POS. DE FRONT MAINTENANCE OF SIDEWALKS FEET FRONTAGE	VALEUR (DOLLARS SEULEMENT) -- VALUE (DOLLARS ONLY)				VOIES-PUBLICS SIDEWALKS SEWERAGE	CODE	DÉSIGNATION	VALEUR POUR LA TAXE SCOLAIRE VALUE FOR SCHOOL TAX	RÉSOLUTION NO CERTIFICAT NO
		OCCUPATION ET AND DÉSIGNATION			TERRAIN LAND	BÂTIMENTS ET AUTRES ITEM. BUILDINGS AND OTHER ITEMS	VALEUR EXEMPTÉ EXEMPT VALUE	VALEUR IMPOSABLE TAXABLE VALUE					
713518 Voir Role Supp. See Supp. Roll 1960	9213/09 LOT LUMSDEN SASATINO ANDREONI 9209 LUMSDEN AVE GIUSEPPE ANDREONI 9209 LUMSDEN AVE	344	409-1 408-2	37	1300	18100		18100 1800		11C	18100 1800	Aut 334 (15-4-59)	
713519 Voir Role Supp. See Supp. Roll 1960	9203/01 LOT LUMSDEN HEINRICH SHAFER 9203 LUMSDEN JOHN HEBERLE 9201 LUMSDEN	344	408-1 407 406-2	33	1600	15500		15500 1600		11P	15500 1600	Aut 335 (15-4-59)	
713521 Voir Role Supp. See Supp. Roll 1960	9197/95 LOT LUMSDEN JOHN RAUSCH ANNY LOVASTI HIS WIFE CAS TO D 9195 LUMSDEN AVE	344	406-1 405-2	33	1600	15500		15500 1600		11C	15500 1600	Aut 336 (15-4-59)	
713522 Voir Role Supp. See Supp. Roll 1960	9179/75 LOT LUMSDEN ANASTAZIJA RUDKA WIFE CAS TO S OF IWAN GERYCH IWAN GERYCH 9179 LUMSDEN	344	405-1 404-2	37	1800	18300		18300 1800		11C	18300 1800	Aut 337 (15-4-59)	
713523 Voir Role Supp. See Supp. Roll 1960 Voir Role Supp. See Supp. Roll 1961	4169/65 LOT LUMSDEN HARRIS TAVULARIS 4504 DESGROSEILLIERS GUS TAVULARIS 4504 DESGROSEILLIERS	344	404-1 403 402-2	37	1800	18300		18300 1800		11N	18300 1800	Aut 338 (15-4-59)	

VALUATION ROLL OF IMMOVABLE PROPERTIES FOR THE PERIOD COMMENCING MAY 1ST 1959

RUE - STREET

QUARTIER - WARD
PAR DE ST LAURENT

ARRONDISSEMENT ELECTORAL - DISTRICT
236

NO DE COMPTE ACCOUNT NO.	EMPLACEMENT DE L'IMMEUBLE LOCATION OF PROPERTY		CADASTRE - SUBDIVISION		ENTRETIEN DES TROTTOIRS PDS. DE FRONT MAINTENANCE OF SIDEWALKS FEET FRONTAGE	VALEUR (DOLLARS SEULEMENT) - VALUE (DOLLARS ONLY)				VOIES VERTI TROTTOIRS SIDEWALKS	CODE	VALEUR POUR LA TAXE SCOLAIRE VALUE FOR SCHOOL TAX	RÉSOLUTION NO CERTIFICAT NO
	NOM ET ADRESSE DU PROPRIÉTAIRE NAME AND ADDRESS OF OWNER	OCCUPATION ET AND DÉNOMINATION	TERRAIN LAND	BÂTIMENTS ET AUTRES ITEM BUILDINGS AND OTHER ITEMS		VALEUR EXEMPTÉ EXEMPT VALUE	VALEUR IMPOSABLE TAXABLE VALUE	VOIES VERTI TROTTOIRS SIDEWALKS	DÉNOMINATION				
713525 ✓ Votr Role Supp. See Supp. Roll 1960	9159/55 LOT LUMSDEN	344 402-1 401-2	C	37	1800	18300	18300 1800	110		18300 1800	Cut 339 (15-4-59)		
713526 ✓ Votr Role Supp. See Supp. Roll 1960	9149/45 LOT LUMSDEN	344 401-1 400 399-1	C	37	1900	18300	18300 1800	110		18300 1800	Cut 340 (15-4-59)		
713527 ✓ Votr Role Supp. See Supp. Roll 1960	9133/31 LOT LUMSDEN	344 P399	N	15	700	14400	14400 700	15N		14400 700	Cut 263 (31-3-59)		
713528 ✓ Votr Role Supp. See Supp. Roll 1960	LOT LUMSDEN	344 398	N	25	1200		1200	15N		1200			
716055 ✓ Votr Role Supp. See Supp. Roll 1960	9127/25 LOT LUMSDEN	344 397 P396	C	40	1900	15200	15200 1900	110		15200 1900	Cut 341 (15-4-59)		
718069 ✓ Votr Role Supp. See Supp. Roll 1960	9119/15 LOT LUMSDEN	344 P396 395 P394	E	399	1900	18600	18600 1900	110		18600 1900	Cut 342 (15-4-59)		

VALUATION ROLL OF IMMOVABLE PROPERTIES FOR THE PERIOD COMMENCING MAY 1ST 1959

RUE - STREET

QUARTIER - WARD
PAR DE ST LAURENT

ARRONDISSEMENT ÉLECTORAL DISTRICT
235

NO DE COMPTE ACCOUNT NO.	EMPLACEMENT DE L'IMMEUBLE LOCATION OF PROPERTY	CADASTRE - SUBDIVISION		ENTRETIEN DES TROTTOIRS PDS. DE FRONT MAINTENANCE OF SIDEWALKS KFET/FRONTAGE	VALEUR (DOLLARS SEULEMENT) - VALUE (DOLLARS ONLY)			VOIES VAIRIS TROTTOIRS SIDEWALKS	CODE	DÉNOMINATION	VALEUR POUR LA TAXE SCOLAIRE VALUE FOR SCHOOL TAX	RÉSOLUTION NO CERTIFICAT CERTIFICATE NO
	NOM ET ADRESSE DU PROPRIÉTAIRE NAME AND ADDRESS OF OWNER	OCCUPATION ET DÉNOMINATION	TERRAIN LAND		BÂTIMENTS ET AUTRES ITEM BUILDINGS AND OTHER ITEMS	VALEUR EXEMPTÉ EXEMPT VALUE	VALEUR IMPOSABLE TAXABLE VALUE					
713529 ✓ Voir Role Supp. See Supp. Roll 1960	LOT LUMSDEN RAYMOND PERREJULT 9105 LUMSDEN LEGENDRE	344 P394 393	RENTIER	451	2400	18400	18400 2400		11C		18400 2400	Cut 264 (31-3-59)
713530 ✓ Voir Role Supp. See Supp. Roll 1960	LOT LUMSDEN LA CITE DE MONTREAL	344 257			1500		1500 X		99E		1500	
713531 ✓ Voir Role Supp. See Supp. Roll 1960	LOT LUMSDEN LA CITE DE MONTREAL	344 256			1400		1400 X		99E		1400	
713532 ✓ Voir Role Supp. See Supp. Roll 1960	LOT LUMSDEN LA CITE DE MONTREAL	344 255			1400		1400 X		99E		1400	
713533 ✓ Voir Role Supp. See Supp. Roll 1960	LOT LUMSDEN LA CITE DE MONTREAL	344 254			1400		1400 X		99E		1400	
713534 ✓ Voir Role Supp. See Supp. Roll 1960	LOT LUMSDEN LA CITE DE MONTREAL	344 253			1400		1400 X		99E		1400	
713535 ✓ Voir Role Supp. See Supp. Roll 1960	LOT LUMSDEN LA CITE DE MONTREAL	344 252			1400		1400 X		99E		1400	
713536 ✓ Voir Role Supp. See Supp. Roll 1960	LOT LUMSDEN LA CITE DE MONTREAL	344 251			1400		1400 X		99E		1400	

VALUATION ROLL OF IMMOVABLE PROPERTIES FOR THE PERIOD COMMENCING MAY 1ST 1959

RUE - STREET

QUARTIER - WARD
PAR CE ST LAURENT

ARRONDISSEMENT ÉLECTORAL DISTRICT
258

NO DE COMPTE ACCOUNT NO.	EMPLACEMENT DE L'IMMEUBLE LOCATION OF PROPERTY	CADASTRE - SUBDIVISION		ENTRETIEN DES TROTTOIRS POS. DE FRONT	VALEUR (DOLLARS SEULEMENT) - VALUE (DOLLARS ONLY)				VOIES VALES VISITÉS SIDEWALKS	CODE	DÉNOMINATION	VALEUR POUR LA TAXE SCOLAIRE VALUE FOR SCHOOL TAX	RÉSOLUTION NO CERTIFICAT CERTIFICATE NO
	NOM ET ADRESSE DU PROPRIÉTAIRE NAME AND ADDRESS OF OWNER	OCCUPATION ET DÉNOMINATION	MANTENANCE OF SIDEWALKS FEET FRONTAGE	TERRAIN LAND	BÂTIMENTS ET AUTRES ITEM BUILDINGS AND OTHER ITEMS	VALEUR EXEMPTÉ EXEMPT VALUE	VALEUR IMPOSABLE TAXABLE VALUE						
7 1 3 5 3 7 Voir Role Supp. See Supp. Roll 1960	LOT LUMSDEN LA CITE DE MONTREAL	3 4 4	2 5 0		1 4 0 0		1 4 0 0	X		9 9 E	1 4 0 0		
7 1 3 5 3 8 Voir Role Supp. See Supp. Roll 1960	LOT LUMSDEN LA CITE DE MONTREAL	3 4 4	2 4 9		1 4 0 0		1 4 0 0	X		9 9 E	1 4 0 0		
7 1 7 8 3 3 Voir Role Supp. See Supp. Roll 1960	LOT ARR LUMSDEN LA CITE DE MONTREAL	3 4 4	0 2 5 8		1 3 0 0		1 5 0 0	X		9 9 E	1 5 0 0		
7 1 3 5 3 9 Voir Role Supp. See Supp. Roll 1960	LOT LUMSDEN LA CITE DE MONTREAL	3 4 4	2 4 8		1 4 0 0		1 4 0 0	X		9 9 E	1 4 0 0		
7 1 3 5 4 0 Voir Role Supp. See Supp. Roll 1960	LOT LUMSDEN LA CITE DE MONTREAL	3 4 4	2 4 7		1 4 0 0		1 4 0 0	X		9 9 E	1 4 0 0		
7 1 3 5 4 1 Voir Role Supp. See Supp. Roll 1960	LOT LUMSDEN LA CITE DE MONTREAL	3 4 4	2 4 6 2 4 5 2 4 4		4 2 0 0		4 2 0 0	X		9 9 E	4 2 0 0		
7 1 3 5 4 4	3 9 7 5 / 7 3 LUMSDEN GEORGE FAUST 4 5 7 1 AVE DRAPER	3 4 4	2 4 3 0 2 4 2	3 7 5	2 1 0 0	6 8 0 0	2 9 0 0			1 1 E	2 9 0 0		

VALUATION ROLL OF IMMOVABLE PROPERTIES FOR THE PERIOD COMMENCING MAY 1ST 1959

RUE - STREET

QUARTIER - WARD
PAR DE ST LAURENT

ARRONDISSEMENT ÉLECTORAL DISTRICT
258

NO DE COMPTE ACCOUNT NO.	EMPLACEMENT DE L'IMMEUBLE LOCATION OF PROPERTY	CADASTRE - SUBDIVISION	ENTRETIEN DES TROTTOIRS POS. DE FRONT	VALEUR (DOLLARS SEULEMENT) - VALUE (DOLLARS ONLY)				VOIES VAUITS TROTTOIRS SIDEWALKS	CODE	DÉSIGNATION	VALEUR POUR LA TAXE SCOLAIRE VALUE FOR SCHOOL TAX	RÉSOLUTION NO CERTIFICATE NO
	NOM ET ADRESSE DU PROPRIÉTAIRE NAME AND ADDRESS OF OWNER	OCCUPATION ET AND DÉNOMINATION	MANTENANCE OF SIDEWALKS FEET FRONTAGE	TERRAIN LAND	BÂTIMENTS ET AUTRES IZEM BUILDINGS AND OTHER ITEMS	VALEUR EXEMPTÉ EXEMPT VALUE	VALEUR IMPOSABLE TAXABLE VALUE					
713545 ✓	3971/59 LUMSDEN PAUL DABURA TEKLA SHAJNIOK HIS WIFE 3959 LUMSDEN	344 1042 241	C	375	2100	5600		8700	11C		8700	
717263 ✓	3955 LUMSDEN ALFRED PRÉVAULT 3955 LUMSDEN	344 1046	C	42	2350	4850		7200	11C		7200	
717264 ✓ 1981 Voir Note Supp. See Supp. Roll	3951 LUMSDEN JOSEPH ADELARD RENE HERBERT 3961 LUMSDEN	344 1045	C	415	2350	4850		7200	11C		7200	
717265 ✓	3955 LUMSDEN WILFRED PALOMBO 3955 LUMSDEN	344 1044	N	417	2350	3550 5250		5300 7600	11N		7600 3700	51160 11160 du 15-3-62
717266 ✓	3941 LUMSDEN WILLIAM THOMAS CLARKE 3941 LUMSDEN	344 1043	D	415	2350	3350		5900 2350	11D		2350	1120 (11-5-62) du 15-3-62
717267 ✓	3935 LUMSDEN ANNIE JUDITH HOGREN WID ALBERT WILLIAM SAUNDERS 3935 LUMSDEN	344 1042	F	417	2330	3550		5900	11F		5900	
717268 ✓	3927 LUMSDEN WALTER FREDERICK DAFTER 3927 LUMSDEN	344 1041	C	415	2300	4600		6900	11C		6900	

VALUATION ROLL OF IMMOVABLE PROPERTIES FOR THE PERIOD COMMENCING MAY 1ST 1959

RUE - STREET

QUARTIER - WARD
PARC DE ST LAURENT

ARRONDISSEMENT ÉLECTORAL DISTRICT
236

NO DE COMPTE ACCOUNT NO.	EMPLACEMENT DE L'IMMEUBLE LOCATION OF PROPERTY	CADASTRE - SUBDIVISION		ENTRETIEN DES TROTTOIRS POS. DE FRONT	VALEUR (DOLLARS SEULEMENT) - VALUE (DOLLARS ONLY)				VOIES VALES TROTTOIRS SIDEWALKS	CODE	DÉSIGNATION	VALEUR POUR LA TAXE SCOLAIRE VALUE FOR SCHOOL TAX	RÉSOLUTION NO CERTIFICATE NO
	NOM ET ADRESSE DU PROPRIÉTAIRE NAME AND ADDRESS OF OWNER	OCCUPATION ET / AND DÉSIGNATION	MANTENANCE OF SIDEWALKS FEET FRONTAGE	TERRAIN LAND	BÂTIMENTS ET AUTRES ITEM BUILDINGS AND OTHER ITEMS	VALEUR EXEMPTÉ EXEMPT VALUE	VALEUR IMPOSABLE TAXABLE VALUE						
717259 ✓	3921 LUMSDEN J MOISE BRETON 4512 DES ERABLES	344 1040		415	2350	3530		6000	110		6000		
717270 ✓	3915 LUMSDEN LILIANE COMTOIS VVE DE ROGER ARCHAMBAULT 3915 LUMSDEN	344 1039		407	2400	3600		6000	110		6000		
717271 ✓ <i>Voir Role Supp. See Supp. Roll 1960</i>	3901 LUMSDEN VICTOR R WRIGHT 3901 LUMSDEN BEAUCHARNOIS	344 1038		424	2600	3500		6200	110		6200		
713551 ✓ <i>Voir Role Supp. See Supp. Roll 1960</i>	3891 LUMSDEN 3894 TELHURST <i>Byde Slouin, 1889 Lumsden 8865/83</i>	344 1026	ENTREPRENEUR	50	2650	3650		6300	120		6300		
713553 ✓ <i>Voir Role Supp. See Supp. Roll 1960</i>	LOT LUMSDEN HUM WING YEE 3883 LUMSDEN	344 95		25	1200	14300		14300 1200	110		14300 1200	<i>cut 265 (31-1-59)</i>	
717272 ✓	3881 LUMSDEN DOROTHY ALICE SUDDARD WIFE S AS TO B OF EDWIN J VALOIS 3881 LUMSDEN	344 1025	MANAGER	418	2000	4200		6200	110		6200		
717273 ✓ <i>Voir Role Supp. See Supp. Roll 1960</i>	3867 LUMSDEN PAUL MACARJNE 3867 LUMSDEN	344 1024	LOCO ENG	415	2000	4100		6100	110		6100		

VALUATION ROLL OF IMMOVABLE PROPERTIES FOR THE PERIOD COMMENCING MAY 1ST 1959

RUE - STREET

QUARTIER - WARD
PAR CE ST LAURENT

ARRONDISSEMENT ÉLECTORAL DISTRICT
258

NO DE COMPTE ACCOUNT NO.	EMPLACEMENT DE L'IMMEUBLE LOCATION OF PROPERTY		CADASTRE - SUBDIVISION		ENTRETIEN DES TROTTOIRS POS. DE FRONT MAINTENANCE OF SIDEWALKS FEET FRONTAGE	VALEUR (DOLLARS SEULEMENT) - VALUE (DOLLARS ONLY)				VOIES PUBLIQUES STREETS	CODE	RENUMÉRIATION	VALEUR POUR LA TAXE SCOLAIRE VALUE FOR SCHOOL TAX	RÉSOLUTION NO CERTIFICAT NO CERTIFICATE
	NOM ET ADRESSE DU PROPRIÉTAIRE NAME AND ADDRESS OF OWNER	OCCUPATION ET DÉNOMINATION AND DÉNOMINATION	TERRAIN LAND	BÂTIMENTS ET AUTRES ITEM BUILDINGS AND OTHER ITEMS		VALEUR EXEMPTÉ EXEMPT VALUE	VALEUR IMPOSABLE TAXABLE VALUE	VALEUR EXEMPTÉ EXEMPT VALUE	VALEUR IMPOSABLE TAXABLE VALUE					
717274	3855 LUMSDEN		344	1023	415	2000	4100		6100		110		6100	
	WILLIAM ANTHONY GREENAWAY 3855 LUMSDEN	SHOE MAKER												
717275	3841 LUMSDEN		344	1022	415	2000	4100		6100		110		6100	
	JOHN SCOLAR GALLOWAY 3841 LUMSDEN	FOREMAN												
717276	3825 LUMSDEN		344	1021	415	2000	4200		6200		110		6200	
	JACQUES LEBRUN 3825 LUMSDEN	JOURNALIER												
717277	3801 LUMSDEN LOT DENIS LAFRANCE 3801 LUMSDEN	EMP C P R	344	1020	435 41	2100 4950	4300 4350		2100 5300 1200		110		2100 6300 5200	
713576	LOT 3757 LUMSDEN		344	84										
	SELVINA ST AMAND VVE DE CHARLES BOILLARD 3757 LUMSDEN													
713373	3755 LUMSDEN		344	80										
	PIERRE BRAULT 1008 SAGARD	SARACISTE												
713580	3755 LUMSDEN		344	1019	400	2400	4800		2800		110		2800	
	RONALD BRIND 3755 LUMSDEN	CLERK												

ANNÉE FISCALE 61-62 SEPT. NO. 577
EFFECTIVE 12-61 29-12-61

Lot 424 (14222)
du 22-1-62

Lot 424 (14222)
du 22-1-62

Transportées au folio 468 B

VALUATION ROLL OF IMMOVABLE PROPERTIES FOR THE PERIOD COMMENCING MAY 1ST 1954

RUE - STREET

QUARTIER - WARD

ARRONDISSEMENT ÉLECTORAL DISTRICT

PAR DE ST LAURENT

258

NO DE COMPTE ACCOUNT NO.	EMPLACEMENT DE L'IMMEUBLE LOCATION OF PROPERTY	CADASTRE - SUBDIVISION		ENTRETIEN DES TROTOIRS POS. DE FRONT	VALEUR (DOLLARS SEULEMENT) — VALUE (DOLLARS ONLY)			VOIE - VALETS SIDEWALKS	CODE	DÉSIGNATION	VALEUR POUR LA TAXE SCOLAIRE VALUE FOR SCHOOL TAX	RESOLUTION NO CERTIFICAT CERTIFICATE NO
	NOM ET ADRESSE DU PROPRIÉTAIRE NAME AND ADDRESS OF OWNER	OCCUPATION ET DÉNOMINATION	MANTENANCE OF SIDEWALKS FEET FRONTAGE	TERRAIN LAND	BÂTIMENTS ET AUTRES ÎTMS BUILDINGS AND OTHER ITEMS	VALEUR EXEMPTÉ EXEMPT VALUE	VALEUR IMPOSABLE TAXABLE VALUE					
713576	8795-97 LOT LUMSDEN <i>Armand Serocci - 1616 Clark Belvina St Amour voie de Charles Robillard 8767 Lumsden</i>	344 86		25	1200	14800	14800 1200		C		14800 1200 <i>plus partie 713576 date ANNÉE FISCALE 61-62 CERT. NO 335 EFFECTIVE 20-9-61 27-10-61 Cote 551 (2-4-62) den 1-11-61</i>	
718214	8787/89 LOT LUMSDEN DENIS LAFRANCE 8789 LUMSDEN <i>Belvina St Amour voie de Charles Robillard 8767 Lumsden</i>	344 83		25	1200	14900	14900 1200		C		14900 1200 <i>Cote 554 (2-4-62) den 1-10-61 plus de 713576 ANNÉE FISCALE 61-62 CERT. NO 336 EFFECTIVE 20-9-61 27-10-61</i>	
718215	8781/83 LOT LUMSDEN ORESTE IANNELLO 8781 LUMSDEN <i>Belvina St Amour voie de Charles Robillard 8767 Lumsden</i>	344 82		25	1200	14900	14900 1200		C		14900 1200 <i>Cote 553 (2-4-62) den 1-10-61 plus de 713576 ANNÉE FISCALE 61-62 CERT. NO 337 EFFECTIVE 20-9-61 27-10-61</i>	
718216	8775/77 LOT LUMSDEN GIUSEPPE LUCIANO GIORDANO BORGHESE <i>Belvina St Amour voie de Charles Robillard 8767 Lumsden</i>	344 81		25	1200	14900	14900 1200		C		14900 1200 <i>Cote 555 (2-4-62) den 1-10-61 plus de 713576 ANNÉE FISCALE 61-62 CERT. NO 338 EFFECTIVE 20-9-61 27-10-61</i>	
713578	8761 LUMSDEN PIERRE BRAULT 8761 LUMSDEN	344 80 79		50	2400	12400	14800		C		14800	
713580	8755 LUMSDEN DONALD RHIND 8755 LUMSDEN	344 1019		49.9	2400	4800	7200		F		7200	

VALUATION ROLL OF IMMOVABLE PROPERTIES FOR THE PERIOD COMMENCING MAY 1ST 1958

RUE - STREET

QUARTIER - WARD
PAR DE ST LAURENT

ARRONDISSEMENT ELECTORAL DISTRICT
258

NO DE COMPTE ACCOUNT NO.	EMPLACEMENT DE L'IMMEUBLE LOCATION OF PROPERTY	CADASTRE - SUBDIVISION		ENTRETIEN DES TROTTOIRS PDS. DE FRONT	VALEUR (DOLLARS SEULEMENT) - VALUE (DOLLARS ONLY)				PROFONDEUR SIDEWALKS	CODE	DÉSIGNATION	VALEUR POUR LA TAXE SCOLAIRE VALUE FOR SCHOOL TAX	RÉSOLUTION NO CERTIFICAT CERTIFICATE NO
	NOM ET ADRESSE DU PROPRIÉTAIRE NAME AND ADDRESS OF OWNER	OCCUPATION ET ANG DÉNOMINATION	MAINTIENANCE OF SIDEWALKS FEET FRONTAGE	TERRAIN LAND	BÂTIMENTS ET AUTRES ITEX BUILDINGS AND OTHER ITEMS	VALEUR EXEMPTÉ EXEMPT VALUE	VALEUR IMPOSABLE TAXABLE VALUE						
713582 ✓	9745 LUMSDEN GASTON BDISVERT 3745 LUMSDEN APT. 4	344 76 P75	C	48	2300	21100		23400	110			23400	
713583 ✓	8735 LUMSDEN JOSEPH AMABLE ST LAURENT 3865 BLVD ST LAURENT	344 P75 74	C	27	1300	21500		22800	110			22800	
713585 ✓	8725 LUMSDEN JOSEPH AMABLE ST LAURENT 3865 BLVD ST LAURENT DIRVAL	344 73 72	C	50	2950	23250		26200	110			26200	

R. S. L.
L'ESTIMATEUR DE LA CITE - THE CITY ASSESSOR
DATE DEC 1 1958

VALUATION ROLL OF IMMOVABLE PROPERTIES FOR THE PERIOD COMMENCING MAY 1ST 1959

RUE - STREET

QUARTIER - WARD

ARRONDISSEMENT ELECTORAL DISTRICT

NO DE COMPTE ACCOUNT NO.	EMPLACEMENT DE L'IMMEUBLE LOCATION OF PROPERTY		CADASTRE - SUBDIVISION	ENTRETIEN DES TROTTOIRS PDS. DE FRONT MAINTENANCE OF SIDEWALKS FEET. FRONTAGE	VALEUR (DOLLARS SEULEMENT) - VALUE (DOLLARS ONLY)			VOIES VALES TROTTOIRS SIDEWALKS	CODE	DENOMINATION	VALEUR POUR LA TAXE SCOLAIRE VALUE FOR SCHOOL TAX	RESOLUTION NO CERTIFICAT CERTIFICATE NO
	NOM ET ADRESSE DU PROPRIETAIRE NAME AND ADDRESS OF OWNER				OCCUPATION ET AND DENOMINATION	TERRAIN LAND	BATIMENTS ET AUTRES ITEM BUILDINGS AND OTHER ITEMS					
7 17109	SUIVANT LE NUMERO 713954		FOLIO 499									
7 17110	SUIVANT LE NUMERO 713954		FOLIO 499									
7 17112	SUIVANT LE NUMERO 714829		FOLIO 582									
7 17115	SUIVANT LE NUMERO 714801		FOLIO 579									
7 17116	SUIVANT LE NUMERO 714801		FOLIO 579									
7 17117	SUIVANT LE NUMERO 714801		FOLIO 580									
7 17118	SUIVANT LE NUMERO 714801		FOLIO 580									
7 17120	SUIVANT LE NUMERO 716667		FOLIO 794									
7 17121	SUIVANT LE NUMERO 715143		FOLIO 608									
7 17124	SUIVANT LE NUMERO 715280		FOLIO 623									
7 17127	SUIVANT LE NUMERO 716206		FOLIO 724									
7 17128	SUIVANT LE NUMERO 716206		FOLIO 724									
7 17172	SUIVANT LE NUMERO 715096		FOLIO 603									
7 17175	SUIVANT LE NUMERO 715688		FOLIO 677									
7 17176	SUIVANT LE NUMERO 715688		FOLIO 677									
7 17179	SUIVANT LE NUMERO 715094		FOLIO 602									
7 17196	SUIVANT LE NUMERO 716611		FOLIO 786									
7 17197	SUIVANT LE NUMERO 716611		FOLIO 786									
7 17198	SUIVANT LE NUMERO 716205		FOLIO 724									
7 17216	SUIVANT LE NUMERO 712540		FOLIO 395									
7 17218	SUIVANT LE NUMERO 711629		FOLIO 295									
7 17220	SUIVANT LE NUMERO 717195		FOLIO 811									
7 17232	SUIVANT LE NUMERO 711116		FOLIO 850									
7 17233	SUIVANT LE NUMERO 716276		FOLIO 733									
7 17234	SUIVANT LE NUMERO 715320		FOLIO 628									
7 17235	SUIVANT LE NUMERO 715320		FOLIO 628									
7 17252	SUIVANT LE NUMERO 716274		FOLIO 732									
7 17253	SUIVANT LE NUMERO 713225		FOLIO 441									
7 17254	SUIVANT LE NUMERO 713225		FOLIO 441									

VALUATION ROLL OF IMMOVABLE PROPERTIES FOR THE PERIOD COMMENCING MAY 1ST 1959

RUE - STREET

QUARTIER - WARD

ARRONDISSEMENT ÉLECTORAL DISTRICT

NO DE COMPTE ACCOUNT NO.	EMPLACEMENT DE L'IMMEUBLE LOCATION OF PROPERTY	CADASTRE - SUBDIVISION		ENTRETIEN DES TROTTOIRS PUB. DE FRONT	VALEUR (DOLLARS SEULEMENT, VALUE (DOLLARS ONLY)				VOIES PUBLIQUES PARKWAYS GENERAL	CODE	DÉSIGNATION	VALEUR POUR LA TAXE SCOLAIRE VALUE FOR SCHOOL TAX	RÉSOLUTION NO CERTIFICATE NO
	NOM ET ADRESSE DU PROPRIÉTAIRE NAME AND ADDRESS OF OWNER	OCCUPATION ET DÉNOMINATION	MANTENANCE OF SIDEWALKS FEET FRONTAGE	TERRAIN LAND	BÂTIMENTS ET AUTRES BÂTIMENTS BUILDINGS AND OTHER ITEMS	VALEUR EXEMPTÉ EXEMPT VALUE	VALEUR IMPOSABLE TAXABLE VALUE						
7 17255	SUIVANT LE NUMERO 713225	FOLIO 442											
7 17256	SUIVANT LE NUMERO 713225	FOLIO 442											
7 17257	SUIVANT LE NUMERO 713225	FOLIO 442											
7 17258	SUIVANT LE NUMERO 713225	FOLIO 442											
7 17259	SUIVANT LE NUMERO 713225	FOLIO 442											
7 17260	SUIVANT LE NUMERO 713248	FOLIO 444											
7 17261	SUIVANT LE NUMERO 713248	FOLIO 444											
7 17262	SUIVANT LE NUMERO 713248	FOLIO 444											
7 17263	SUIVANT LE NUMERO 713545	FOLIO 466											
7 17264	SUIVANT LE NUMERO 713545	FOLIO 466											
7 17265	SUIVANT LE NUMERO 713545	FOLIO 466											
7 17266	SUIVANT LE NUMERO 713545	FOLIO 466											
7 17267	SUIVANT LE NUMERO 713545	FOLIO 466											
7 17268	SUIVANT LE NUMERO 713545	FOLIO 466											
7 17269	SUIVANT LE NUMERO 713545	FOLIO 467											
7 17270	SUIVANT LE NUMERO 713545	FOLIO 467											
7 17271	SUIVANT LE NUMERO 713545	FOLIO 467											
7 17272	SUIVANT LE NUMERO 713553	FOLIO 467											
7 17273	SUIVANT LE NUMERO 713553	FOLIO 467											
7 17274	SUIVANT LE NUMERO 713553	FOLIO 468											
7 17275	SUIVANT LE NUMERO 713553	FOLIO 468											
7 17276	SUIVANT LE NUMERO 713553	FOLIO 468											
7 17277	SUIVANT LE NUMERO 713563	FOLIO 468											
7 17278	SUIVANT LE NUMERO 715588	FOLIO 465 663											
7 17279	SUIVANT LE NUMERO 714832	FOLIO 583											
7 17280	SUIVANT LE NUMERO 714832	FOLIO 583											
7 17281	SUIVANT LE NUMERO 714832	FOLIO 583											
7 17282	SUIVANT LE NUMERO 714828	FOLIO 583											
7 17283	SUIVANT LE NUMERO 714828	FOLIO 584											
7 17284	SUIVANT LE NUMERO 714828	FOLIO 584											
7 17285	SUIVANT LE NUMERO 714943	FOLIO 592											

VALUATION ROLL OF IMMOVABLE PROPERTIES FOR THE PERIOD COMMENCING MAY 1ST 1959

RUE - STREET

QUARTIER WARD

ARRONDISSEMENT ÉLECTORAL DISTRICT

NO DE COMPTE ACCOUNT NO.	EMPLACEMENT DE L'IMMEUBLE LOCATION OF PROPERTY		CADASTRE - SUBDIVISION		ENTRETIEN DES TROTTOIRS PDS. DE FRONT MAINTENANCE OF SIDEWALKS FRONT FRONTAGE	VALEUR (DOLLARS SEULEMENT) - VALUE (DOLLARS ONLY)			VOIES VERTES PROFONDEUR SIDEWALKS	CODE	DÉNOMINATION	VALEUR POUR LA TAXE SCOLAIRE VALUE FOR SCHOOL TAX	RÉSOLUTION NO CERTIFICAT CERTIFICATE NO
	NOM ET ADRESSE DU PROPRIÉTAIRE NAME AND ADDRESS OF OWNER		OCCUPATION ET DÉNOMINATION	TERRAIN LAND		BÂTIMENTS ET AUTRES ITEX BUILDINGS AND OTHER ITEMS	VALEUR EXEMPTÉ EXEMPT VALUE	VALEUR IMPOSABLE TAXABLE VALUE					
7 17285	SUIVANT LE NUMERO	714943	FOLIO	592									
7 17287	SUIVANT LE NUMERO	714943	FOLIO	592									
7 17288	SUIVANT LE NUMERO	714943	FOLIO	592									
7 17289	SUIVANT LE NUMERO	715034	FOLIO	595									
7 17290	SUIVANT LE NUMERO	715034	FOLIO	595									
7 17291	SUIVANT LE NUMERO	715045	FOLIO	596									
7 17292	SUIVANT LE NUMERO	715045	FOLIO	596									
7 17293	SUIVANT LE NUMERO	715045	FOLIO	596									
7 17294	SUIVANT LE NUMERO	715045	FOLIO	596									
7 17295	SUIVANT LE NUMERO	715045	FOLIO	596									
7 17295	SUIVANT LE NUMERO	715045	FOLIO	597									
7 17297	SUIVANT LE NUMERO	715045	FOLIO	597									
7 17298	SUIVANT LE NUMERO	715061	FOLIO	598									
7 17299	SUIVANT LE NUMERO	715061	FOLIO	598									
7 17300	SUIVANT LE NUMERO	715061	FOLIO	598									
7 17302	SUIVANT LE NUMERO	716343	FOLIO	741									
7 17303	SUIVANT LE NUMERO	716343	FOLIO	741									
7 17304	SUIVANT LE NUMERO	716343	FOLIO	741									
7 17305	SUIVANT LE NUMERO	716343	FOLIO	741									
7 17306	SUIVANT LE NUMERO	716343	FOLIO	741									
7 17307	SUIVANT LE NUMERO	716343	FOLIO	751									
7 17308	SUIVANT LE NUMERO	716343	FOLIO	751									
7 17309	SUIVANT LE NUMERO	716343	FOLIO	751									
7 17310	SUIVANT LE NUMERO	716343	FOLIO	751									
7 17311	SUIVANT LE NUMERO	716343	FOLIO	751									
7 17313	SUIVANT LE NUMERO	713248	FOLIO	445									
7 17314	SUIVANT LE NUMERO	713248	FOLIO	445									
7 17323	SUIVANT LE NUMERO	715127	FOLIO	606									
7 17324	SUIVANT LE NUMERO	714797	FOLIO	579									
7 17325	SUIVANT LE NUMERO	715127	FOLIO	606									
7 17326	SUIVANT LE NUMERO	715127	FOLIO	606									

VALUATION ROLL OF IMMOVABLE PROPERTIES FOR THE PERIOD COMMENCING MAY 1ST 1959

RUE - STREET

QUARTIER - WARD

ARRONDISSEMENT ÉLECTORAL DISTRICT

NO DE COMPTE ACCOUNT NO.	EMPLACEMENT DE L'IMMEUBLE LOCATION OF PROPERTY	CADASTRE - SUBDIVISION	ENTRETIEN DES PROFONDEURS POS. DE FRONT	VALEUR (DOLLARS SEULEMENT) - VALUE (DOLLARS ONLY)				CODE	VALEUR POUR LA TAXE SCOLAIRE VALUE FOR SCHOOL TAX	RÉSOLUTION NO CERTIFICAT NO CERTIFICATE
	NOM ET ADRESSE DU PROPRIÉTAIRE NAME AND ADDRESS OF OWNER	OCCUPATION ET DÉNOMINATION	MAINTENANCE OF SIDEWALKS FEET FRONTAGE	TERRAIN LAND	BÂTIMENTS ET AUTRES BÂTIMENTS BUILDINGS AND OTHER ITEMS	VALEUR EXEMPTÉ EXEMPT VALUE	VALEUR IMPOSABLE TAXABLE VALUE			
7 17327	SUIVANT LE NUMERO 714943	FOLIO 591								
7 17328	SUIVANT LE NUMERO 714211	FOLIO 521								
7 17330	SUIVANT LE NUMERO 710102	FOLIO 24								
7 17331	SUIVANT LE NUMERO 710102	FOLIO 24								
7 17332	SUIVANT LE NUMERO 710102	FOLIO 24								
7 17353	SUIVANT LE NUMERO 710102	FOLIO 24								
7 17334	SUIVANT LE NUMERO 710102	FOLIO 24								
7 17335	SUIVANT LE NUMERO 710102	FOLIO 24								
7 17336	SUIVANT LE NUMERO 710102	FOLIO 25								
7 17337	SUIVANT LE NUMERO 710102	FOLIO 25								
7 17338	SUIVANT LE NUMERO 710137	FOLIO 36								
7 17339	SUIVANT LE NUMERO 710137	FOLIO 36								
7 17340	SUIVANT LE NUMERO 710137	FOLIO 37								
7 17341	SUIVANT LE NUMERO 710137	FOLIO 37								
7 17342	SUIVANT LE NUMERO 710137	FOLIO 37								
7 17343	SUIVANT LE NUMERO 710137	FOLIO 37								
7 17344	SUIVANT LE NUMERO 710137	FOLIO 37								
7 17345	SUIVANT LE NUMERO 710137	FOLIO 37								
7 17347	SUIVANT LE NUMERO 710248	FOLIO 80								
7 17348	SUIVANT LE NUMERO 710248	FOLIO 80								
7 17349	SUIVANT LE NUMERO 710248	FOLIO 80								
7 17346	SUIVANT LE NUMERO 710248	FOLIO 80								
7 17350	SUIVANT LE NUMERO 710248	FOLIO 80								
7 17351	SUIVANT LE NUMERO 710248	FOLIO 80								
7 17352	SUIVANT LE NUMERO 710248	FOLIO 81								
7 17353	SUIVANT LE NUMERO 710248	FOLIO 81								
7 17354	SUIVANT LE NUMERO 710248	FOLIO 85								
7 17355	SUIVANT LE NUMERO 710248	FOLIO 86								
7 17356	SUIVANT LE NUMERO 710248	FOLIO 86								
7 17357	SUIVANT LE NUMERO 710248	FOLIO 86								
7 17358	SUIVANT LE NUMERO 710248	FOLIO 86								

VALUATION ROLL OF IMMOVABLE PROPERTIES FOR THE PERIOD COMMENCING MAY 1ST 1959

RUE - STREET

QUARTIER - WARD

ARRONDISSEMENT ÉLECTORAL DISTRICT

NO DE COMPTE ACCOUNT NO.	EMPLACEMENT DE L'IMMEUBLE LOCATION OF PROPERTY		CADASTRE - SUBDIVISION		ENTRETIEN DES TROTTOIRS PDS. DE FRONT MAINTENANCE OF SIDEWALKS FEET FRONTAGE	VALEUR (DOLLARS SEULEMENT) - VALUE (DOLLARS ONLY)				PORTES ET AUTRES ITEMS SIDEWALKS STAIRWAYS	CODE	VALEUR POUR LA TAXE SCOLAIRE VALUE FOR SCHOOL TAX	RÉSOLUTION NO CERTIFICATE NO
	NOM ET ADRESSE DU PROPRIÉTAIRE NAME AND ADDRESS OF OWNER		OCCUPATION ET DÉNOMINATION AND DENOMINATION			TERRAIN LAND	BÂTIMENTS ET AUTRES ITEM BUILDINGS AND OTHER ITEMS	VALEUR EXEMPTÉ EXEMPT VALUE	VALEUR IMPOSABLE TAXABLE VALUE				
7 17359	SUIVANT LE NUMERO	710248	FOLIO	87									
7 17360	SUIVANT LE NUMERO	710248	FOLIO	87									
7 17361	SUIVANT LE NUMERO	710248	FOLIO	87									
7 17370	SUIVANT LE NUMERO	710088	FOLIO	14									
7 17373	SUIVANT LE NUMERO	710088	FOLIO	14									
7 17374	SUIVANT LE NUMERO	710088	FOLIO	15									
7 17375	SUIVANT LE NUMERO	710088	FOLIO	15									
7 17376	SUIVANT LE NUMERO	710088	FOLIO	16									
7 17377	SUIVANT LE NUMERO	710088	FOLIO	16									
7 17378	SUIVANT LE NUMERO	710088	FOLIO	17									
7 17379	SUIVANT LE NUMERO	710088	FOLIO	17									
7 17380	SUIVANT LE NUMERO	710088	FOLIO	18									
7 17381	SUIVANT LE NUMERO	710088	FOLIO	18									
7 17382	SUIVANT LE NUMERO	710088	FOLIO	18									
7 17384	SUIVANT LE NUMERO	710088	FOLIO	19									
7 17385	SUIVANT LE NUMERO	710088	FOLIO	19									
7 17388	SUIVANT LE NUMERO	710220	FOLIO	66									
7 17389	SUIVANT LE NUMERO	710220	FOLIO	66									
7 17390	SUIVANT LE NUMERO	710220	FOLIO	66									
7 17391	SUIVANT LE NUMERO	710220	FOLIO	66									
7 17392	SUIVANT LE NUMERO	710220	FOLIO	66									
7 17393	SUIVANT LE NUMERO	710220	FOLIO	66									
7 17394	SUIVANT LE NUMERO	710220	FOLIO	67									
7 17395	SUIVANT LE NUMERO	710220	FOLIO	67									
7 17396	SUIVANT LE NUMERO	710248	FOLIO	78									
7 17397	SUIVANT LE NUMERO	710248	FOLIO	78									
7 17398	SUIVANT LE NUMERO	710248	FOLIO	78									
7 17399	SUIVANT LE NUMERO	710248	FOLIO	78									
7 17400	SUIVANT LE NUMERO	710248	FOLIO	79									
7 17401	SUIVANT LE NUMERO	710248	FOLIO	79									
7 17402	SUIVANT LE NUMERO	710248	FOLIO	79									

VALUATION ROLL OF IMMOVABLE PROPERTIES FOR THE PERIOD COMMENCING MAY 1ST 1959

RUE - STREET

QUARTIER - WARD

ARRONDISSEMENT ÉLECTORAL DISTRICT

NO DE COMPTE ACCOUNT NO.	EMPLACEMENT DE L'IMMEUBLE LOCATION OF PROPERTY	CADASTRE - SUBDIVISION	ENTRETIEN DES TROTTOIRS POS. DE FRONT	VALEUR (DOLLARS SEULEMENT) - VALUE (DOLLARS ONLY)				VOIES-VALEES SIDEWALKS	CODE	VALEUR POUR LA TAXE SCOLAIRE VALUE FOR SCHOOL TAX	RÉSOLUTION NO CERTIFICATE NO
	NOM ET ADRESSE DU PROPRIÉTAIRE NAME AND ADDRESS OF OWNER	OCCUPATION ET AND DÉNOMINATION	MAINTENANCE OF SIDEWALKS FRONT FRONTAGE	TERRAIN LAND	BÂTIMENTS ET AUTRES ITEX BUILDINGS AND OTHER ITEMS	VALEUR EXEMPTÉ EXEMPT VALUE	VALEUR IMPOSABLE TAXABLE VALUE				
7 17403	SUIVANT LE NUMERO 710248	FOLIO 79									
7 17404	SUIVANT LE NUMERO 710164	FOLIO 46									
7 17405	SUIVANT LE NUMERO 710164	FOLIO 46									
7 17406	SUIVANT LE NUMERO 710164	FOLIO 46									
7 17407	SUIVANT LE NUMERO 710164	FOLIO 46									
7 17408	SUIVANT LE NUMERO 710164	FOLIO 46									
7 17409	SUIVANT LE NUMERO 710164	FOLIO 47									
7 17410	SUIVANT LE NUMERO 710164	FOLIO 47									
7 17411	SUIVANT LE NUMERO 710164	FOLIO 47									
7 17412	SUIVANT LE NUMERO 710164	FOLIO 48									
7 17413	SUIVANT LE NUMERO 710164	FOLIO 48									
7 17414	SUIVANT LE NUMERO 710164	FOLIO 48									
7 17415	SUIVANT LE NUMERO 710164	FOLIO 48									
7 17416	SUIVANT LE NUMERO 710164	FOLIO 48									
7 17417	SUIVANT LE NUMERO 710192	FOLIO 56									
7 17418	SUIVANT LE NUMERO 710192	FOLIO 56									
7 17419	SUIVANT LE NUMERO 710192	FOLIO 56									
7 17420	SUIVANT LE NUMERO 710192	FOLIO 56									
7 17421	SUIVANT LE NUMERO 710192	FOLIO 57									
7 17422	SUIVANT LE NUMERO 710192	FOLIO 57									
7 17423	SUIVANT LE NUMERO 710192	FOLIO 57									
7 17424	SUIVANT LE NUMERO 710192	FOLIO 57									
7 17425	SUIVANT LE NUMERO 710192	FOLIO 58									
7 17426	SUIVANT LE NUMERO 710192	FOLIO 58									
7 17427	SUIVANT LE NUMERO 710192	FOLIO 58									
7 17428	SUIVANT LE NUMERO 710192	FOLIO 58									
7 17429	SUIVANT LE NUMERO 710192	FOLIO 58									
7 17430	SUIVANT LE NUMERO 710192	FOLIO 59									
7 17431	SUIVANT LE NUMERO 710192	FOLIO 59									
7 17432	SUIVANT LE NUMERO 710192	FOLIO 59									
7 17433	SUIVANT LE NUMERO 710220	FOLIO 64									

VALUATION ROLL OF IMMOVABLE PROPERTIES FOR THE PERIOD COMMENCING MAY 1ST 1959

RUE - STREET

QUARTIER - WARD

ARRONDISSEMENT ÉLECTORAL DISTRICT

NO DE COMPTE ACCOUNT NO.	EMPLACEMENT DE L'IMMEUBLE LOCATION OF PROPERTY		CADASTRE - SUBDIVISION		ENTRETIEN DES TROTTOIRS PDS. DE FRONT MAINTENANCE OF SIDEWALKS FEET FRONTAGE	VALEUR (DOLLARS SEULEMENT) - VALUE (DOLLARS ONLY)				VOIES MARIS PORT VOIES SIDEWALKS	CODE	DÉNOMINATION	VALEUR POUR LA TAXE SCOLAIRE VALUE FOR SCHOOL TAX	RÉSOLUTION NO CERTIFICAT CERTIFICATE NO
	NOM ET ADRESSE DU PROPRIÉTAIRE NAME AND ADDRESS OF OWNER		OCCUPATION ET AND DÉNOMINATION			TERRAIN LAND	BÂTIMENTS ET AUTRES ITEM BUILDINGS AND OTHER ITEMS	VALEUR EXEMPTÉ EXEMPT VALUE	VALEUR IMPOSABLE TAXABLE VALUE					
7 17434	SUIVANT LE NUMERO	710220	FOLIO	64										
7 17435	SUIVANT LE NUMERO	710220	FOLIO	64										
7 17436	SUIVANT LE NUMERO	710220	FOLIO	64										
7 17437	SUIVANT LE NUMERO	710220	FOLIO	64										
7 17438	SUIVANT LE NUMERO	710220	FOLIO	65										
7 17439	SUIVANT LE NUMERO	710220	FOLIO	65										
7 17440	SUIVANT LE NUMERO	710220	FOLIO	65										
7 17443	SUIVANT LE NUMERO	717361	FOLIO	88										
7 17449	SUIVANT LE NUMERO	717361	FOLIO	88										
7 17450	SUIVANT LE NUMERO	717361	FOLIO	88										
7 17451	SUIVANT LE NUMERO	717361	FOLIO	88										
7 17457	SUIVANT LE NUMERO	717361	FOLIO	88										
7 17458	SUIVANT LE NUMERO	717361	FOLIO	88										
7 17459	SUIVANT LE NUMERO	717361	FOLIO	88										
7 17460	SUIVANT LE NUMERO	717361	FOLIO	89										
7 17461	SUIVANT LE NUMERO	717361	FOLIO	89										
7 17462	SUIVANT LE NUMERO	717361	FOLIO	89										
7 17463	SUIVANT LE NUMERO	717361	FOLIO	89										
7 17464	SUIVANT LE NUMERO	717361	FOLIO	89										
7 17465	SUIVANT LE NUMERO	717361	FOLIO	89										
7 17465	SUIVANT LE NUMERO	717361	FOLIO	90										
7 17466	SUIVANT LE NUMERO	717361	FOLIO	90										
7 17467	SUIVANT LE NUMERO	717361	FOLIO	90										
7 17468	SUIVANT LE NUMERO	717361	FOLIO	90										
7 17469	SUIVANT LE NUMERO	717361	FOLIO	90										
7 17470	SUIVANT LE NUMERO	717361	FOLIO	91										
7 17471	SUIVANT LE NUMERO	717361	FOLIO	91										
7 17472	SUIVANT LE NUMERO	717361	FOLIO	91										
7 17473	SUIVANT LE NUMERO	717361	FOLIO	91										
7 17474	SUIVANT LE NUMERO	717361	FOLIO	91										
7 17475	SUIVANT LE NUMERO	717361	FOLIO	91										

VALUATION ROLL OF IMMOVABLE PROPERTIES FOR THE PERIOD COMMENCING MAY 1ST 1959

RUE - STREET

QUARTIER - WARD

ARRONDISSEMENT ÉLECTORAL DISTRICT

NO DE COMPTE ACCOUNT NO.	EMPLACEMENT DE L'IMMEUBLE LOCATION OF PROPERTY		CADASTRE - SUBDIVISION		ENTRETIEN DES TROTTOIRS PDS. DE FRONT MAINTENANCE OF SIDEWALKS FEET FRONTAGE	VALEUR (DOLLARS SEULEMENT) - VALUE (DOLLARS ONLY)				VOIES TROTTOIRS SÉGURITÉ	CODE	VALEUR POUR LA TAXE SCOLAIRE VALUE FOR SCHOOL TAX	RÉSOLUTION NO CERTIFICATE NO
	NOM ET ADRESSE DU PROPRIÉTAIRE NAME AND ADDRESS OF OWNER		OCCUPATION ET DÉNOMINATION			TERRAIN LAND	BÂTIMENTS ET AUTRES BÂTIMENTS AND OTHER ITEMS	VALEUR EXEMPTÉ EXEMPT VALUE	VALEUR IMPOSABLE TAXABLE VALUE				
7 17476	SUIVANT LE NUMERO	717361	FOLIO	91									
7 17477	SUIVANT LE NUMERO	717361	FOLIO	92									
7 17478	SUIVANT LE NUMERO	717361	FOLIO	92									
7 17479	SUIVANT LE NUMERO	717361	FOLIO	92									
7 17480	SUIVANT LE NUMERO	717361	FOLIO	92									
7 17481	SUIVANT LE NUMERO	717361	FOLIO	92									
7 17482	SUIVANT LE NUMERO	717361	FOLIO	92									
7 17483	SUIVANT LE NUMERO	717361	FOLIO	92									
7 17484	SUIVANT LE NUMERO	717361	FOLIO	93									
7 17485	SUIVANT LE NUMERO	717361	FOLIO	93									
7 17486	SUIVANT LE NUMERO	717361	FOLIO	93									
7 17487	SUIVANT LE NUMERO	717361	FOLIO	93									
7 17488	SUIVANT LE NUMERO	717361	FOLIO	94									
7 17489	SUIVANT LE NUMERO	717361	FOLIO	94									
7 17490	SUIVANT LE NUMERO	717361	FOLIO	94									
7 17491	SUIVANT LE NUMERO	717361	FOLIO	94									
7 17492	SUIVANT LE NUMERO	717361	FOLIO	94									
7 17493	SUIVANT LE NUMERO	717361	FOLIO	94									
7 17494	SUIVANT LE NUMERO	717361	FOLIO	95									
7 17495	SUIVANT LE NUMERO	717361	FOLIO	95									
7 17496	SUIVANT LE NUMERO	717361	FOLIO	95									
7 17497	SUIVANT LE NUMERO	717361	FOLIO	95									
7 17498	SUIVANT LE NUMERO	717361	FOLIO	95									
7 17499	SUIVANT LE NUMERO	717361	FOLIO	95									
7 17500	SUIVANT LE NUMERO	717361	FOLIO	96									
7 17501	SUIVANT LE NUMERO	717361	FOLIO	96									
7 17502	SUIVANT LE NUMERO	717361	FOLIO	96									
7 17503	SUIVANT LE NUMERO	717361	FOLIO	96									
7 17504	SUIVANT LE NUMERO	717361	FOLIO	96									
7 17505	SUIVANT LE NUMERO	717361	FOLIO	96									
7 17506	SUIVANT LE NUMERO	717361	FOLIO	97									

VALUATION ROLL OF IMMOVABLE PROPERTIES FOR THE PERIOD COMMENCING MAY 1ST 1959

RUE - STREET

QUARTIER - WARD

ARRONDISSEMENT ÉLECTORAL DISTRICT

NO DE COMPTE ACCOUNT NO.	EMPLACEMENT DE L'IMMEUBLE LOCATION OF PROPERTY		CADASTRE - SUBDIVISION		ENTRETIEN DES TROTTOIRS POS. DE FRONT MAINTENANCE OF SIDEWALKS FEET FRONTAGE	VALEUR (DOLLARS SEULEMENT) - VALUE (DOLLARS ONLY)				VALEUR POUR LA TAXE SCOLAIRE VALUE FOR SCHOOL TAX	RÉSOLUTION NO CERTIFICATE NO
	NOM ET ADRESSE DU PROPRIÉTAIRE NAME AND ADDRESS OF OWNER		OCCUPATION ET DÉNOMINATION AND DÉNOMINATION			TERRAIN LAND	BÂTIMENTS ET AUTRES ÎTMS BUILDINGS AND OTHER ITEMS	VALEUR EXEMPTÉ EXEMPT VALUE	VALEUR IMPOSABLE TAXABLE VALUE		
7 17507	SUIVANT LE NUMERO	717361	FOLIO	97							
7 17508	SUIVANT LE NUMERO	717361	FOLIO	97							
7 17509	SUIVANT LE NUMERO	717361	FOLIO	97							
7 17510	SUIVANT LE NUMERO	717361	FOLIO	97							
7 17511	SUIVANT LE NUMERO	717361	FOLIO	97							
7 17512	SUIVANT LE NUMERO	717361	FOLIO	98							
7 17513	SUIVANT LE NUMERO	717361	FOLIO	98							
7 17514	SUIVANT LE NUMERO	717361	FOLIO	98							
7 17515	SUIVANT LE NUMERO	717361	FOLIO	98							
7 17516	SUIVANT LE NUMERO	717361	FOLIO	98							
7 17517	SUIVANT LE NUMERO	717361	FOLIO	98							
7 17518	SUIVANT LE NUMERO	717361	FOLIO	99							
7 17519	SUIVANT LE NUMERO	717361	FOLIO	99							
7 17520	SUIVANT LE NUMERO	717361	FOLIO	99							
7 17521	SUIVANT LE NUMERO	717361	FOLIO	99							
7 17522	SUIVANT LE NUMERO	717361	FOLIO	99							
7 17523	SUIVANT LE NUMERO	717361	FOLIO	99							
7 17524	SUIVANT LE NUMERO	717361	FOLIO	100							
7 17525	SUIVANT LE NUMERO	717361	FOLIO	100							
7 17526	SUIVANT LE NUMERO	717361	FOLIO	100							
7 17527	SUIVANT LE NUMERO	717361	FOLIO	100							
7 17528	SUIVANT LE NUMERO	717361	FOLIO	100							
7 17529	SUIVANT LE NUMERO	717361	FOLIO	100							
7 17530	SUIVANT LE NUMERO	717361	FOLIO	100							
7 17531	SUIVANT LE NUMERO	717361	FOLIO	101							
7 17532	SUIVANT LE NUMERO	717361	FOLIO	101							
7 17533	SUIVANT LE NUMERO	717361	FOLIO	101							
7 17535	SUIVANT LE NUMERO	717361	FOLIO	101							
7 17536	SUIVANT LE NUMERO	717361	FOLIO	101							
7 17537	SUIVANT LE NUMERO	717361	FOLIO	101							
7 17538	SUIVANT LE NUMERO	717361	FOLIO	102							

VALUATION ROLL OF IMMOVABLE PROPERTIES FOR THE PERIOD COMMENCING MAY 1ST 1959

RUE - STREET

QUARTIER - WARD

ARRONDISSEMENT ELECTORAL DISTRICT

NO DE COMPTE ACCOUNT NO.	EMPLACEMENT DE L'IMMEUBLE LOCATION OF PROPERTY	CADASTRE - SUBDIVISION	ENTRETIEN DES TROTTOIRS POS. DE FRONT	VALEUR (DOLLARS SETTLEMENT) VALUE (DOLLARS ONLY)		UNITE S'APPLI- CATIONS SPECIALISEES	CODE	VALEUR POUR LA TAXE SCOLAIRE VALUE FOR SCHOOL TAX	RESOLUTION NO CERTIFICATE NO
	NOM ET ADRESSE DU PROPRIETAIRE NAME AND ADDRESS OF OWNER	OCCUPATION ET AND DENOMINATION	MAINTENANCE OF SIDEWALKS FEET FRONTAGE	TERRAIN LAND	BATIMENTS SI BÂTI PAR BULIDINGS AND OTHER USES				
7 17539	SUIVANT LE NUMERO 717361	FOLIO 102							
7 17540	SUIVANT LE NUMERO 717361	FOLIO 102							
7 17541	SUIVANT LE NUMERO 717361	FOLIO 102							
7 17542	SUIVANT LE NUMERO 717361	FOLIO 102							
7 17543	SUIVANT LE NUMERO 717361	FOLIO 102							
7 17544	SUIVANT LE NUMERO 717361	FOLIO 102							
7 17545	SUIVANT LE NUMERO 717361	FOLIO 103							
7 17546	SUIVANT LE NUMERO 717361	FOLIO 103							
7 17547	SUIVANT LE NUMERO 717361	FOLIO 103							
7 17548	SUIVANT LE NUMERO 717361	FOLIO 103							
7 17549	SUIVANT LE NUMERO 717361	FOLIO 103							
7 17550	SUIVANT LE NUMERO 717361	FOLIO 103							
7 17551	SUIVANT LE NUMERO 717361	FOLIO 103							
7 17552	SUIVANT LE NUMERO 717361	FOLIO 104							
7 17553	SUIVANT LE NUMERO 717361	FOLIO 104							
7 17554	SUIVANT LE NUMERO 717361	FOLIO 104							
7 17555	SUIVANT LE NUMERO 717361	FOLIO 104							
7 17556	SUIVANT LE NUMERO 717361	FOLIO 104							
7 17557	SUIVANT LE NUMERO 717361	FOLIO 104							
7 17558	SUIVANT LE NUMERO 717361	FOLIO 105							
7 17559	SUIVANT LE NUMERO 717361	FOLIO 105							
7 17560	SUIVANT LE NUMERO 717361	FOLIO 105							
7 17561	SUIVANT LE NUMERO 717361	FOLIO 105							
7 17562	SUIVANT LE NUMERO 717361	FOLIO 105							
7 17563	SUIVANT LE NUMERO 717361	FOLIO 105							
7 17564	SUIVANT LE NUMERO 717361	FOLIO 106							
7 17565	SUIVANT LE NUMERO 717361	FOLIO 106							
7 17566	SUIVANT LE NUMERO 717361	FOLIO 106							
7 17567	SUIVANT LE NUMERO 717361	FOLIO 106							
7 17568	SUIVANT LE NUMERO 717361	FOLIO 106							
7 17569	SUIVANT LE NUMERO 717361	FOLIO 106							

VALUATION ROLL OF IMMOVABLE PROPERTIES FOR THE PERIOD COMMENCING MAY 1ST 1959

RUE - STREET

QUARTIER - WARD

ARRONDISSEMENT ÉLECTORAL DISTRICT

NO DE COMPTE ACCOUNT NO.	EMPLACEMENT DE L'IMMEUBLE LOCATION OF PROPERTY		CADASTRE - SUBDIVISION		ENTRETIEN DES TROTTOIRS POS. DE FRONT MAINTENANCE OF SIDEWALKS FEET FRONTAGE	VALEUR (DOLLARS SEULEMENT) VALUE (DOLLARS ONLY)				VOIES SABLES SUDWALKS	CODE	DÉNOMINATION	VALEUR POUR LA TAXE SCOLAIRE VALUE FOR SCHOOL TAX	RÉSOLUTION NO CERTIFICAT NO CERTIFICATE NO
	NOM ET ADRESSE DU PROPRIÉTAIRE NAME AND ADDRESS OF OWNER		OCCUPATION ET DÉNOMINATION			TERRAIN LAND	BÂTIMENTS ET AUTRES ITEM BUILDINGS AND OTHER ITEMS	VALEUR EXEMPTÉ EXEMPT VALUE	VALEUR IMPOSABLE TAXABLE VALUE					
7 17570	SUIVANT LE NUMERO 717361		FOLIO	107										
7 17571	SUIVANT LE NUMERO 717361		FOLIO	107										
7 17572	SUIVANT LE NUMERO 717361		FOLIO	107										
7 17573	SUIVANT LE NUMERO 717361		FOLIO	107										
7 17574	SUIVANT LE NUMERO 717361		FOLIO	107										
7 17575	SUIVANT LE NUMERO 717361		FOLIO	107										
7 17576	SUIVANT LE NUMERO 717361		FOLIO	107										
7 17577	SUIVANT LE NUMERO 717361		FOLIO	108										
7 17578	SUIVANT LE NUMERO 717361		FOLIO	108										
7 17579	SUIVANT LE NUMERO 717361		FOLIO	108										
7 17580	SUIVANT LE NUMERO 717361		FOLIO	108										
7 17581	SUIVANT LE NUMERO 717361		FOLIO	108										
7 17582	SUIVANT LE NUMERO 717361		FOLIO	108										
7 17583	SUIVANT LE NUMERO 717361		FOLIO	108										
7 17584	SUIVANT LE NUMERO 717361		FOLIO	109										
7 17585	SUIVANT LE NUMERO 717361		FOLIO	109										
7 17586	SUIVANT LE NUMERO 717361		FOLIO	109										
7 17587	SUIVANT LE NUMERO 717361		FOLIO	109										
7 17588	SUIVANT LE NUMERO 717361		FOLIO	109										
7 17589	SUIVANT LE NUMERO 717361		FOLIO	109										
7 17590	SUIVANT LE NUMERO 717361		FOLIO	110										
7 17591	SUIVANT LE NUMERO 717361		FOLIO	110										
7 17592	SUIVANT LE NUMERO 717361		FOLIO	110										
7 17593	SUIVANT LE NUMERO 717361		FOLIO	110										
7 17594	SUIVANT LE NUMERO 717361		FOLIO	110										
7 17595	SUIVANT LE NUMERO 717361		FOLIO	110										
7 17596	SUIVANT LE NUMERO 717361		FOLIO	110										
7 17597	SUIVANT LE NUMERO 717361		FOLIO	111										
7 17598	SUIVANT LE NUMERO 717361		FOLIO	111										
7 17599	SUIVANT LE NUMERO 717361		FOLIO	111										
7 17600	SUIVANT LE NUMERO 717361		FOLIO	111										

VALUATION ROLL OF IMMOVABLE PROPERTIES FOR THE PERIOD COMMENCING MAY 1ST 1959

RUE - STREET

QUARTIER - WARD

ARRONDISSEMENT ÉLECTORAL DISTRICT

NO DE COMPTE ACCOUNT NO.	EMPLACEMENT DE L'IMMEUBLE LOCATION OF PROPERTY	CADASTRE - SUBDIVISION	ENTRETIEN DES TROTTOIRS POS. DE FRONT	VALEUR (DOLLARS SEULEMENT) VALUE (DOLLARS ONLY)				VOIES-VIAJES THROTTTOIRS SIDEWALKS	CODE	RÉNUMÉRATION	VALEUR POUR LA TAXE SCOLAIRE VALUE FOR SCHOOL TAX	RÉSOLUTION NO CERTIFICATE NO
	NOM ET ADRESSE DU PROPRIÉTAIRE NAME AND ADDRESS OF OWNER	OCCUPATION ET DÉNOMINATION	MAINTENANCE DE SIDEWALKS FRONT FRONTAGE	TERRAIN LAND	BÂTIMENTS ET AUTRES ITEM BUILDINGS AND OTHER ITEMS	VALEUR EXEMPTÉ EXEMPT VALUE	VALEUR IMPOSABLE TAXABLE VALUE					
7 17 601	SUIVANT LE NUMERO 717361	FOLIO 111										
7 17 602	SUIVANT LE NUMERO 717361	FOLIO 111										
7 17 603	SUIVANT LE NUMERO 717361	FOLIO 112										
7 17 604	SUIVANT LE NUMERO 717361	FOLIO 112										
7 17 605	SUIVANT LE NUMERO 717361	FOLIO 112										
7 17 606	SUIVANT LE NUMERO 717361	FOLIO 112										
7 17 607	SUIVANT LE NUMERO 717361	FOLIO 112										
7 17 608	SUIVANT LE NUMERO 717361	FOLIO 112										
7 17 609	SUIVANT LE NUMERO 717361	FOLIO 113										
7 17 610	SUIVANT LE NUMERO 717361	FOLIO 113										
7 17 611	SUIVANT LE NUMERO 717361	FOLIO 113										
7 17 612	SUIVANT LE NUMERO 717361	FOLIO 113										
7 17 613	SUIVANT LE NUMERO 717361	FOLIO 113										
7 17 614	SUIVANT LE NUMERO 717361	FOLIO 113										
7 17 615	SUIVANT LE NUMERO 717361	FOLIO 114										
7 17 616	SUIVANT LE NUMERO 717361	FOLIO 114										
7 17 617	SUIVANT LE NUMERO 717361	FOLIO 114										
7 17 618	SUIVANT LE NUMERO 717361	FOLIO 114										
7 17 619	SUIVANT LE NUMERO 717361	FOLIO 114										
7 17 620	SUIVANT LE NUMERO 717361	FOLIO 114										
7 17 621	SUIVANT LE NUMERO 717361	FOLIO 115										
7 17 622	SUIVANT LE NUMERO 717361	FOLIO 115										
7 17 623	SUIVANT LE NUMERO 717361	FOLIO 115										
7 17 624	SUIVANT LE NUMERO 717361	FOLIO 115										
7 17 625	SUIVANT LE NUMERO 717361	FOLIO 116										
7 17 626	SUIVANT LE NUMERO 717361	FOLIO 116										
7 17 627	SUIVANT LE NUMERO 717361	FOLIO 116										
7 17 628	SUIVANT LE NUMERO 717361	FOLIO 116										
7 17 629	SUIVANT LE NUMERO 717361	FOLIO 116										
7 17 630	SUIVANT LE NUMERO 717361	FOLIO 116										
7 17 631	SUIVANT LE NUMERO 717361	FOLIO 116										

VALUATION ROLL OF IMMOVABLE PROPERTIES FOR THE PERIOD COMMENCING MAY 1ST 1959

RUE - STREET

QUARTIER - WARD

ARRONDISSEMENT ÉLECTORAL DISTRICT

NO DE COMPTE ACCOUNT NO.	EMPLACEMENT DE L'IMMEUBLE LOCATION OF PROPERTY	CADASTRE - SUBDIVISION	ENTRETIEN DES TROTTOIRS POS. DE FRONT	VALEUR (DOLLARS SEULEMENT) - VALUE (DOLLARS ONLY)				VOIES PROTÈGES SIDEWALKS	CODE	DÉNOMINATION	VALEUR POUR LA TAXE SCOLAIRE VALUE FOR SCHOOL TAX	RÉSOLUTION NO CERTIFICAT NO CERTIFICATE
	NOM ET ADRESSE DU PROPRIÉTAIRE NAME AND ADDRESS OF OWNER	OCCUPATION ET DÉNOMINATION	MAINTENANCE OF SIDEWALKS FEET FRONTAGE	TERRAIN LAND	BÂTIMENTS ET AUTRES BUILDINGS AND OTHER ITEMS	VALEUR EXEMPTÉ EXEMPT VALUE	VALEUR IMPOSABLE TAXABLE VALUE					
7 17632	SUIVANT LE NUMERO 717361	FOLIO 117										
7 17633	SUIVANT LE NUMERO 717361	FOLIO 117										
7 17634	SUIVANT LE NUMERO 717361	FOLIO 117										
7 17635	SUIVANT LE NUMERO 717361	FOLIO 117										
7 17636	SUIVANT LE NUMERO 717361	FOLIO 117										
7 17637	SUIVANT LE NUMERO 717361	FOLIO 117										
7 17638	SUIVANT LE NUMERO 717361	FOLIO 118										
7 17639	SUIVANT LE NUMERO 717361	FOLIO 118										
7 17640	SUIVANT LE NUMERO 717361	FOLIO 118										
7 17641	SUIVANT LE NUMERO 717361	FOLIO 118										
7 17642	SUIVANT LE NUMERO 717361	FOLIO 118										
7 17643	SUIVANT LE NUMERO 717361	FOLIO 119										
7 17644	SUIVANT LE NUMERO 717361	FOLIO 119										
7 17645	SUIVANT LE NUMERO 717361	FOLIO 119										
7 17646	SUIVANT LE NUMERO 717361	FOLIO 119										
7 17647	SUIVANT LE NUMERO 717361	FOLIO 119										
7 17648	SUIVANT LE NUMERO 717361	FOLIO 120										
7 17649	SUIVANT LE NUMERO 717361	FOLIO 120										
7 17650	SUIVANT LE NUMERO 717361	FOLIO 120										
7 17651	SUIVANT LE NUMERO 717361	FOLIO 120										
7 17653	SUIVANT LE NUMERO 717361	FOLIO 120										
7 17654	SUIVANT LE NUMERO 717361	FOLIO 120										
7 17655	SUIVANT LE NUMERO 717361	FOLIO 121										
7 17656	SUIVANT LE NUMERO 717361	FOLIO 121										
7 17657	SUIVANT LE NUMERO 717361	FOLIO 121										
7 17665	SUIVANT LE NUMERO 710411	FOLIO 141										
7 17666	SUIVANT LE NUMERO 710411	FOLIO 142										
7 17667	SUIVANT LE NUMERO 710411	FOLIO 142										
7 17668	SUIVANT LE NUMERO 710411	FOLIO 142										
7 17669	SUIVANT LE NUMERO 710411	FOLIO 142										
7 17670	SUIVANT LE NUMERO 710411	FOLIO 142										

VALUATION ROLL OF IMMOVABLE PROPERTIES FOR THE PERIOD COMMENCING MAY 1ST 1959

RUE - STREET

QUARTIER - WARD

ARRONDISSEMENT ÉLECTORAL DISTRICT

NO DE COMPTE ACCOUNT NO.	EMPLACEMENT DE L'IMMEUBLE LOCATION OF PROPERTY	CADASTRE - SUBDIVISION	ENTRETIEN DES TROTTOIRS PDS. DE FRONT	VALEUR (DOLLARS SEULEMENT) - VALUE (DOLLARS ONLY)				VOSSE-MAILE PROPRIÉTÉ RESERVÉE	CODE	DÉNOMINATION	VALEUR POUR LA TAXE SCOLAIRE VALUE FOR SCHOOL TAX	RÉSOLUTION NO CERTIFICAT CERTIFICATE NO
	NOM ET ADRESSE DU PROPRIÉTAIRE NAME AND ADDRESS OF OWNER	OCCUPATION ET AND DÉNOMINATION	MANTENANCE OF SIDEWALKS FLET FRONTAGE	TERRAIN LAND	BÂTIMENTS ET AUTRES CHÈS BUILDINGS AND OTHER ITEMS	VALEUR EXEMPTÉ EXEMPT VALUE	VALEUR IMPOSABLE TAXABLE VALUE					
7 17671	SUIVANT LE NUMERO 710411	FOLIO 143										
7 17672	SUIVANT LE NUMERO 710411	FOLIO 143										
7 17673	SUIVANT LE NUMERO 710411	FOLIO 143										
7 17674	SUIVANT LE NUMERO 710411	FOLIO 143										
7 17675	SUIVANT LE NUMERO 710411	FOLIO 143										
7 17676	SUIVANT LE NUMERO 710411	FOLIO 143										
7 17677	SUIVANT LE NUMERO 710411	FOLIO 143										
7 17678	SUIVANT LE NUMERO 710411	FOLIO 143										
7 17679	SUIVANT LE NUMERO 710411	FOLIO 144										
7 17680	SUIVANT LE NUMERO 710411	FOLIO 144										
7 17681	SUIVANT LE NUMERO 710411	FOLIO 144										
7 17682	SUIVANT LE NUMERO 710411	FOLIO 144										
7 17683	SUIVANT LE NUMERO 710411	FOLIO 144										
7 17684	SUIVANT LE NUMERO 710411	FOLIO 144										
7 17685	SUIVANT LE NUMERO 710411	FOLIO 144										
7 17686	SUIVANT LE NUMERO 710411	FOLIO 145										
7 17687	SUIVANT LE NUMERO 710411	FOLIO 145										
7 17688	SUIVANT LE NUMERO 710411	FOLIO 145										
7 17689	SUIVANT LE NUMERO 710411	FOLIO 145										
7 17690	SUIVANT LE NUMERO 710411	FOLIO 145										
7 17691	SUIVANT LE NUMERO 710411	FOLIO 145										
7 17692	SUIVANT LE NUMERO 710411	FOLIO 145										
7 17693	SUIVANT LE NUMERO 710411	FOLIO 145										
7 17694	SUIVANT LE NUMERO 710411	FOLIO 146										
7 17695	SUIVANT LE NUMERO 710411	FOLIO 146										
7 17696	SUIVANT LE NUMERO 710411	FOLIO 146										
7 17697	SUIVANT LE NUMERO 710411	FOLIO 146										
7 17698	SUIVANT LE NUMERO 710411	FOLIO 146										
7 17699	SUIVANT LE NUMERO 710411	FOLIO 146										
7 17700	SUIVANT LE NUMERO 710411	FOLIO 146										
7 17701	SUIVANT LE NUMERO 710411	FOLIO 146										

VALUATION ROLL OF IMMOVABLE PROPERTIES FOR THE PERIOD COMMENCING MAY 1ST 1959

RUE - STREET

QUARTIER - WARD

ARRONDISSEMENT ÉLECTORAL DISTRICT

NO DE COMPTE ACCOUNT NO.	EMPLACEMENT DE L'IMMEUBLE LOCATION OF PROPERTY		CADASTRE - SUBDIVISION OCCUPATION ET AND DÉNOMINATION	ENTRETIEN DES TROTTOIRS POS. DE FRONT MAINTENANCE OF SIDEWALKS FEET FRONTAGE	VALEUR (DOLLARS SEULEMENT) - VALUE (DOLLARS ONLY)				VALEUR POUR LA TAXE SCOLAIRE VALUE FOR SCHOOL TAX	RÉSOLUTION NO CERTIFICAT NO CERTIFICATE NO
	NOM ET ADRESSE DU PROPRIÉTAIRE NAME AND ADDRESS OF OWNER				TERRAIN LAND	BÂTIMENTS ET AUTRES ITEM BUILDINGS AND OTHER ITEMS	VALEUR EXEMPTÉ EXEMPT VALUE	VALEUR IMPOSABLE TAXABLE VALUE		
7 17702	SUIVANT LE NUMERO 710411		FOLIO 147							
7 17703	SUIVANT LE NUMERO 710411		FOLIO 147							
7 17704	SUIVANT LE NUMERO 710411		FOLIO 147							
7 17705	SUIVANT LE NUMERO 710411		FOLIO 147							
7 17706	SUIVANT LE NUMERO 710411		FOLIO 147							
7 17707	SUIVANT LE NUMERO 710411		FOLIO 147							
7 17708	SUIVANT LE NUMERO 710411		FOLIO 147							
7 17709	SUIVANT LE NUMERO 710411		FOLIO 147							
7 17710	SUIVANT LE NUMERO 710411		FOLIO 148							
7 17711	SUIVANT LE NUMERO 710411		FOLIO 148							
7 17712	SUIVANT LE NUMERO 710411		FOLIO 148							
7 17713	SUIVANT LE NUMERO 710411		FOLIO 148							
7 17714	SUIVANT LE NUMERO 710411		FOLIO 148							
7 17715	SUIVANT LE NUMERO 710411		FOLIO 148							
7 17717	SUIVANT LE NUMERO 710411		FOLIO 148							
7 17718	SUIVANT LE NUMERO 710411		FOLIO 149							
7 17719	SUIVANT LE NUMERO 710411		FOLIO 149							
7 17720	SUIVANT LE NUMERO 710411		FOLIO 149							
7 17721	SUIVANT LE NUMERO 710411		FOLIO 149							
7 17722	SUIVANT LE NUMERO 710411		FOLIO 149							
7 17723	SUIVANT LE NUMERO 710411		FOLIO 149							
7 17724	SUIVANT LE NUMERO 710411		FOLIO 150							
7 17725	SUIVANT LE NUMERO 710411		FOLIO 150							
7 17726	SUIVANT LE NUMERO 710411		FOLIO 150							
7 17727	SUIVANT LE NUMERO 710411		FOLIO 150							
7 17728	SUIVANT LE NUMERO 710411		FOLIO 150							
7 17729	SUIVANT LE NUMERO 710411		FOLIO 151							
7 17730	SUIVANT LE NUMERO 710411		FOLIO 151							
7 17731	SUIVANT LE NUMERO 710411		FOLIO 152							
7 17732	SUIVANT LE NUMERO 710411		FOLIO 152							
7 17733	SUIVANT LE NUMERO 710411		FOLIO 152							

VALUATION ROLL OF IMMOVABLE PROPERTIES FOR THE PERIOD COMMENCING MAY 1ST 1959

RUE - STREET

QUARTIER - WARD

ARRONDISSEMENT ÉLECTORAL DISTRICT

NO DE COMPTE ACCOUNT NO.	EMPLACEMENT DE L'IMMEUBLE LOCATION OF PROPERTY	CADASTRE - SUBDIVISION	ENTRETIEN DES TROTTOIRS PDS. DE FRONT	VALEUR (DOLLARS SEULEMENT) VALUE (DOLLARS ONLY)		VALEUR POUR LA TAXE SCOLAIRE VALUE FOR SCHOOL TAX	RÉSOLUTION NO CERTIFICATE NO
	NOM ET ADRESSE DU PROPRIÉTAIRE NAME AND ADDRESS OF OWNER	OCCUPATION ET AND DÉNOMINATION	MAINTENANCE OF SIDEWALKS FEET FRONTAGE	TERRAIN LAND	BÂTIMENTS ET AUTRES ITEM BUILDINGS AND OTHER ITEMS		
7 17734	SUIVANT LE NUMERO 710411	FOLIO 152					
7 17735	SUIVANT LE NUMERO 710411	FOLIO 152					
7 17736	SUIVANT LE NUMERO 710411	FOLIO 152					
7 17737	SUIVANT LE NUMERO 710411	FOLIO 153					
7 17738	SUIVANT LE NUMERO 710411	FOLIO 153					
7 17739	SUIVANT LE NUMERO 710411	FOLIO 153					
7 17740	SUIVANT LE NUMERO 710411	FOLIO 153					
7 17741	SUIVANT LE NUMERO 710411	FOLIO 153					
7 17742	SUIVANT LE NUMERO 710411	FOLIO 153					
7 17743	SUIVANT LE NUMERO 710411	FOLIO 153					
7 17744	SUIVANT LE NUMERO 710411	FOLIO 154					
7 17745	SUIVANT LE NUMERO 710411	FOLIO 154					
7 17746	SUIVANT LE NUMERO 710411	FOLIO 154					
7 17747	SUIVANT LE NUMERO 710411	FOLIO 154					
7 17748	SUIVANT LE NUMERO 710411	FOLIO 154					
7 17749	SUIVANT LE NUMERO 710411	FOLIO 154					
7 17750	SUIVANT LE NUMERO 710411	FOLIO 154					
7 17751	SUIVANT LE NUMERO 710411	FOLIO 155					
7 17752	SUIVANT LE NUMERO 710411	FOLIO 155					
7 17753	SUIVANT LE NUMERO 710411	FOLIO 155					
7 17754	SUIVANT LE NUMERO 710411	FOLIO 155					
7 17755	SUIVANT LE NUMERO 710411	FOLIO 155					
7 17756	SUIVANT LE NUMERO 710411	FOLIO 155					
7 17757	SUIVANT LE NUMERO 710411	FOLIO 155					
7 17758	SUIVANT LE NUMERO 710411	FOLIO 156					
7 17759	SUIVANT LE NUMERO 710411	FOLIO 156					
7 17760	SUIVANT LE NUMERO 710411	FOLIO 156					
7 17761	SUIVANT LE NUMERO 710411	FOLIO 156					
7 17762	SUIVANT LE NUMERO 710411	FOLIO 156					
7 17763	SUIVANT LE NUMERO 710411	FOLIO 156					
7 17764	SUIVANT LE NUMERO 710411	FOLIO 156					

VALUATION ROLL OF IMMOVABLE PROPERTIES FOR THE PERIOD COMMENCING MAY 1ST 1959

RUE - STREET

QUARTIER - WARD

ARRONDISSEMENT ÉLECTORAL DISTRICT

NO DE COMPTE ACCOUNT NO.	EMPLACEMENT DE L'IMMEUBLE LOCATION OF PROPERTY	CADASTRE - SUBDIVISION	ENTRETIEN DES TROTTOIRS POS. DE FRONT	VALEUR (DOLLARS SEULEMENT) - VALUE (DOLLARS ONLY)				VOTES VALUÉS PROPERTY ASSESSES	CODE	DÉNOMINATION	VALEUR POUR LA TAXE SCOLAIRE VALUE FOR SCHOOL TAX	RÉSOLUTION NO CERTIFICATE NO
	NOM ET ADRESSE DU PROPRIÉTAIRE NAME AND ADDRESS OF OWNER	OCCUPATION ET AND DÉNOMINATION	MAINTENANCE OF SIDEWALKS FEET FRONTAGE	TERRAIN LAND	BÂTIMENTS ET AUTRES ITEM BUILDINGS AND OTHER ITEMS	VALEUR EXEMPTÉ EXEMPT VALUE	VALEUR IMPOSABLE TAXABLE VALUE					
7-17765	SUIVANT LE NUMERO 710411	FOLIO 157										
7-17766	SUIVANT LE NUMERO 710411	FOLIO 157										
7-17767	SUIVANT LE NUMERO 710411	FOLIO 157										
7-17768	SUIVANT LE NUMERO 710411	FOLIO 157										
7-17769	SUIVANT LE NUMERO 710411	FOLIO 157										
7-17770	SUIVANT LE NUMERO 710411	FOLIO 157										
7-17771	SUIVANT LE NUMERO 710411	FOLIO 157										
7-17772	SUIVANT LE NUMERO 710411	FOLIO 158										
7-17773	SUIVANT LE NUMERO 710411	FOLIO 158										
7-17774	SUIVANT LE NUMERO 710411	FOLIO 158										
7-17775	SUIVANT LE NUMERO 710411	FOLIO 158										
7-17776	SUIVANT LE NUMERO 710411	FOLIO 158										
7-17777	SUIVANT LE NUMERO 710411	FOLIO 158										
7-17778	SUIVANT LE NUMERO 710411	FOLIO 158										
7-17779	SUIVANT LE NUMERO 710411	FOLIO 159										
7-17780	SUIVANT LE NUMERO 710411	FOLIO 159										
7-17781	SUIVANT LE NUMERO 710411	FOLIO 159										
7-17782	SUIVANT LE NUMERO 710411	FOLIO 159										
7-17783	SUIVANT LE NUMERO 710411	FOLIO 159										
7-17784	SUIVANT LE NUMERO 710411	FOLIO 159										
7-17785	SUIVANT LE NUMERO 710411	FOLIO 159										
7-17786	SUIVANT LE NUMERO 710411	FOLIO 160										
7-17787	SUIVANT LE NUMERO 710411	FOLIO 160										
7-17788	SUIVANT LE NUMERO 710411	FOLIO 160										
7-17789	SUIVANT LE NUMERO 710411	FOLIO 160										
7-17790	SUIVANT LE NUMERO 710411	FOLIO 160										
7-17791	SUIVANT LE NUMERO 710411	FOLIO 160										
7-17792	SUIVANT LE NUMERO 710411	FOLIO 161										
7-17793	SUIVANT LE NUMERO 710411	FOLIO 161										
7-17794	SUIVANT LE NUMERO 710411	FOLIO 161										
7-17795	SUIVANT LE NUMERO 710411	FOLIO 161										

VALUATION ROLL OF IMMOVABLE PROPERTIES FOR THE PERIOD COMMENCING MAY 1ST 1959

RUE - STREET

QUARTIER - WARD

ARRONDISSEMENT ÉLECTORAL DISTRICT

NO DE COMPTE ACCOUNT NO.	EMPLACEMENT DE L'IMMEUBLE LOCATION OF PROPERTY	CADASTRE - SUBDIVISION	ENTRETIEN DES TROTTOIRS PDS. DE FRONT	VALEUR (DOLLARS SEULEMENT) - VALUE (DOLLARS ONLY)				VOIES-VICULES ALLEES SIDEWALKS	CODE	DÉNOMINATION	VALEUR POUR LA TAXE SCOLAIRE VALUE FOR SCHOOL TAX	RÉSOLUTION NO CERTIFICAT NO CERTIFICATE
	NOM ET ADRESSE DU PROPRIÉTAIRE NAME AND ADDRESS OF OWNER	OCCUPATION ET DÉNOMINATION	MAINTENANCE OF SIDEWALKS FEET FRONTAGE	TERRAIN LAND	BÂTIMENTS ET AUTRES ITEM BUILDINGS AND OTHER ITEMS	VALEUR EXEMPTÉ EXEMPT VALUE	VALEUR IMPOSABLE TAXABLE VALUE					
7 17796	SUIVANT LE NUMERO 710411	FOLIO 162										
7 17797	SUIVANT LE NUMERO 717827	FOLIO 162										
7 17798	SUIVANT LE NUMERO 717827	FOLIO 163										
7 17799	SUIVANT LE NUMERO 717827	FOLIO 163										
7 17800	SUIVANT LE NUMERO 717827	FOLIO 163										
7 17801	SUIVANT LE NUMERO 717827	FOLIO 163										
7 17802	SUIVANT LE NUMERO 717827	FOLIO 163										
7 17803	SUIVANT LE NUMERO 717827	FOLIO 163										
7 17804	SUIVANT LE NUMERO 717827	FOLIO 163										
7 17805	SUIVANT LE NUMERO 717827	FOLIO 163										
7 17806	SUIVANT LE NUMERO 717827	FOLIO 164										
7 17807	SUIVANT LE NUMERO 717827	FOLIO 164										
7 17808	SUIVANT LE NUMERO 717827	FOLIO 164										
7 17809	SUIVANT LE NUMERO 717827	FOLIO 164										
7 17810	SUIVANT LE NUMERO 717827	FOLIO 164										
7 17811	SUIVANT LE NUMERO 717827	FOLIO 164										
7 17812	SUIVANT LE NUMERO 717827	FOLIO 164										
7 17813	SUIVANT LE NUMERO 717827	FOLIO 165										
7 17814	SUIVANT LE NUMERO 717827	FOLIO 165										
7 17815	SUIVANT LE NUMERO 717827	FOLIO 165										
7 17816	SUIVANT LE NUMERO 717827	FOLIO 165										
7 17817	SUIVANT LE NUMERO 717827	FOLIO 165										
7 17818	SUIVANT LE NUMERO 717827	FOLIO 165										
7 17819	SUIVANT LE NUMERO 717827	FOLIO 166										
7 17820	SUIVANT LE NUMERO 717827	FOLIO 166										
7 17821	SUIVANT LE NUMERO 717827	FOLIO 166										
7 17822	SUIVANT LE NUMERO 717827	FOLIO 167										
7 17823	SUIVANT LE NUMERO 717827	FOLIO 167										
7 17824	SUIVANT LE NUMERO 717827	FOLIO 167										
7 17825	SUIVANT LE NUMERO 717827	FOLIO 167										
7 17827	SUIVANT LE NUMERO 717796	FOLIO 162										

VALUATION ROLL OF IMMOVABLE PROPERTIES FOR THE PERIOD COMMENCING MAY 1ST 1959

RUE STREET

QUARTIER - WARD

ARRONDISSEMENT ÉLECTORAL DISTRICT

NO DE COMPTE ACCOUNT NO.	EMPLACEMENT DE L'IMMEUBLE LOCATION OF PROPERTY		CADÂSTRE - SUBDIVISION		ENTRETIEN DES TROTTOIRS PDS. DE FRONT MAINTENANCE OF SIDEWALKS FEET FRONTAGE	VALEUR (DOLLARS SEULEMENT) - VALUE (DOLLARS ONLY)				VALEUR POUR LA TAXE-SCOLAIRE VALUE FOR SCHOOL TAX	RÉSOLUTION NO CERTIFICAT NO CERTIFICATE
	NOM ET ADRESSE DU PROPRIÉTAIRE NAME AND ADDRESS OF OWNER		OCCUPATION ET DÉNOMINATION			TERRAIN LAND	BÂTIMENTS ET AUTRES ITERS BUILDINGS AND OTHER ITEMS	VALEUR EXEMPTÉ EXEMPT VALUE	VALEUR IMPOSABLE TAXABLE VALUE		
7 17831	SUIVANT LE NUMERO 710074		FOLIO 12								
7 17832	SUIVANT LE NUMERO 710123		FOLIO 31								
7 17833	SUIVANT LE NUMERO 717321		FOLIO 611								
7 17835	SUIVANT LE NUMERO 717321		FOLIO 612								
7 17836	SUIVANT LE NUMERO 717321		FOLIO 612								
7 17837	SUIVANT LE NUMERO 717321		FOLIO 612								
7 17838	SUIVANT LE NUMERO 716274		FOLIO 732								
7 17839	SUIVANT LE NUMERO 716274		FOLIO 732								
7 17840	SUIVANT LE NUMERO 716266		FOLIO 731								
7 17841	SUIVANT LE NUMERO 716268		FOLIO 732								
7 17842	SUIVANT LE NUMERO 716268		FOLIO 732								
7 17843	SUIVANT LE NUMERO 717839		FOLIO 733								
7 17844	SUIVANT LE NUMERO 716280		FOLIO 734								
7 17845	SUIVANT LE NUMERO 716280		FOLIO 734								
7 17846	SUIVANT LE NUMERO 716280		FOLIO 734								
7 17850	SUIVANT LE NUMERO 717556		FOLIO 14								
7 17851	SUIVANT LE NUMERO 710234		FOLIO 69								
7 17853	SUIVANT LE NUMERO 710234		FOLIO 75								
7 17854	SUIVANT LE NUMERO 710262		FOLIO 83								
7 17855	SUIVANT LE NUMERO 710088		FOLIO 22								
7 17856	SUIVANT LE NUMERO 716878		FOLIO 819								
7 17857	SUIVANT LE NUMERO 717835		FOLIO 612								
7 17858	SUIVANT LE NUMERO 713538		FOLIO 465								
7 17859	SUIVANT LE NUMERO 713981		FOLIO 503								
7 17860	SUIVANT LE NUMERO 714228		FOLIO 523								
7 17861	SUIVANT LE NUMERO 715897		FOLIO 697								
7 17862	SUIVANT LE NUMERO 717834		FOLIO 612								
7 17863	SUIVANT LE NUMERO 710123		FOLIO 30								
7 17864	SUIVANT LE NUMERO 710123		FOLIO 30								
7 17865	SUIVANT LE NUMERO 710123		FOLIO 31								
7 17866	SUIVANT LE NUMERO 714712		FOLIO 569								

VALUATION ROLL OF IMMOVABLE PROPERTIES FOR THE PERIOD COMMENCING MAY 1ST 1959

RUE - STREET

QUARTIER - WARD

ARRONDISSEMENT ÉLECTORAL DISTRICT

N ^o DE COMPTE ACCOUNT NO.	EMPLACEMENT DE L'IMMEUBLE LOCATION OF PROPERTY		CADASTRE - SURDIVISION		ENTRETIEN DES TROTTOIRS PES. DE FRONT MAINTENANCE OF SIDEWALKS PECT FRONTAGE	VALEUR (DOLLARS SEULEMENT) - VALUE (DOLLARS ONLY)				VOIES PUBLIQUES TROTTOIRS SIDEWALKS	CODE	DÉNOMINATION	VALEUR POUR LA TAXE SCOLAIRE VALUE FOR SCHOOL TAX	RÉSOLUTION NO CERTIFICAT CERTIFICATE NO
	NOM ET ADRESSE DU PROPRIÉTAIRE NAME AND ADDRESS OF OWNER		OCCUPATION ET DÉNOMINATION			TERRAIN LAND	BÂTIMENTS ET AUTRES ITERS BUILDINGS AND OTHER ITEMS	VALEUR EXEMPTÉ EXEMPT VALUE	VALEUR IMPOSABLE TAXABLE VALUE					
7 17867	SUIVANT LE NUMERO 714712		FOLIO	569										
7 17868	SUIVANT LE NUMERO 714536		FOLIO	553										
7 17869	SUIVANT LE NUMERO 714536		FOLIO	553										
7 17870	SUIVANT LE NUMERO 714536		FOLIO	553										
7 17871	SUIVANT LE NUMERO 714287		FOLIO	530										
7 17873	SUIVANT LE NUMERO 710150		FOLIO	43										
7 17874	SUIVANT LE NUMERO 710150		FOLIO	43										
7 17926	SUIVANT LE NUMERO 710178		FOLIO	52										
7 17927	SUIVANT LE NUMERO 710178		FOLIO	53										
7 17928	SUIVANT LE NUMERO 710178		FOLIO	53										
7 17929	SUIVANT LE NUMERO 713996		FOLIO	505										
7 17930	SUIVANT LE NUMERO 713996		FOLIO	505										
7 17931	SUIVANT LE NUMERO 714328		FOLIO	534										
7 17932	SUIVANT LE NUMERO 714328		FOLIO	534										
7 17933	SUIVANT LE NUMERO 716954		FOLIO	828										
7 17934	SUIVANT LE NUMERO 716954		FOLIO	829										
7 17935	SUIVANT LE NUMERO 717311		FOLIO	752										
7 17937	SUIVANT LE NUMERO 717121		FOLIO	610										
7 17938	SUIVANT LE NUMERO 717121		FOLIO	611										
7 17939	SUIVANT LE NUMERO 717121		FOLIO	610										
7 17940	SUIVANT LE NUMERO 714433		FOLIO	540										
7 17941	SUIVANT LE NUMERO 717939		FOLIO	611										
7 17942	SUIVANT LE NUMERO 716515		FOLIO	775										
7 17943	SUIVANT LE NUMERO 717855		FOLIO	23										
7 17944	SUIVANT LE NUMERO 717832		FOLIO	33										
7 17945	SUIVANT LE NUMERO 717942		FOLIO	775										
7 17946	SUIVANT LE NUMERO 713912		FOLIO	494										
7 17947	SUIVANT LE NUMERO 716475		FOLIO	770										
7 17948	SUIVANT LE NUMERO 716475		FOLIO	770										
7 17949	SUIVANT LE NUMERO 715858		FOLIO	692										
7 17951	SUIVANT LE NUMERO 714986		FOLIO	587										

VALUATION ROLL OF IMMOVABLE PROPERTIES FOR THE PERIOD COMMENCING MAY 1ST 1959

RUE - STREET

QUARTIER - WARD

ARRONDISSEMENT ELECTORAL DISTRICT

NO DE COMPTE ACCOUNT NO.	EMPLACEMENT DE L'IMMEUBLE LOCATION OF PROPERTY		CADASTRE - SUBDIVISION		ENTRETIEN DES TROTTOIRS PDS. DE FRONT MAINTENANCE OF SIDEWALKS FEET FRONTAGE	VALEUR (DOLLARS SEULEMENT) - VALUE (DOLLARS ONLY)			LOGIS-CHALES PROFONDEUR SUSCRIPTIBLE	CODE	DÉSIGNATION	VALEUR POUR LA TAXE SCOLAIRE VALUE FOR SCHOOL TAX	RÉSOLUTION NO CERTIFICAT NO CERTIFICATE NO
	NOM ET ADRESSE DU PROPRIÉTAIRE NAME AND ADDRESS OF OWNER		OCCUPATION ET ANCIENNE DÉSIGNATION			TERRAIN LAND	BÂTIMENTS ET AUTRES ITEMS BUILDINGS AND OTHER ITEMS	VALEUR EXEMPTÉ EXEMPT VALUE					
7 17952	SUIVANT LE NUMERO	714903	FOLIO	588									
7 17953	SUIVANT LE NUMERO	714715	FOLIO	569									
7 17954	SUIVANT LE NUMERO	716069	FOLIO	712									
7 17955	SUIVANT LE NUMERO	716730	FOLIO	802									
7 17956	SUIVANT LE NUMERO	717940	FOLIO	540									
7 17957	SUIVANT LE NUMERO	717284	FOLIO	584									
7 17958	SUIVANT LE NUMERO	717284	FOLIO	584									
7 17960	SUIVANT LE NUMERO	713879	FOLIO	489									
7 17961	SUIVANT LE NUMERO	713879	FOLIO	489									
7 17962	SUIVANT LE NUMERO	717944	FOLIO	33									
7 17963	SUIVANT LE NUMERO	717944	FOLIO	33									
7 17964	SUIVANT LE NUMERO	716532	FOLIO	777									
7 17965	SUIVANT LE NUMERO	717964	FOLIO	778									
7 17966	SUIVANT LE NUMERO	713644	FOLIO	477									
7 17967	SUIVANT LE NUMERO	713644	FOLIO	477									
7 17968	SUIVANT LE NUMERO	713644	FOLIO	477									
7 17969	SUIVANT LE NUMERO	713644	FOLIO	478									
7 17970	SUIVANT LE NUMERO	717306	FOLIO	741									
7 17971	SUIVANT LE NUMERO	717306	FOLIO	741									
7 17972	SUIVANT LE NUMERO	717306	FOLIO	742									
7 17973	SUIVANT LE NUMERO	717306	FOLIO	742									
7 17974	SUIVANT LE NUMERO	717306	FOLIO	742									
7 17975	SUIVANT LE NUMERO	717306	FOLIO	742									
7 17976	SUIVANT LE NUMERO	717306	FOLIO	742									
7 17977	SUIVANT LE NUMERO	717306	FOLIO	742									
7 17978	SUIVANT LE NUMERO	717306	FOLIO	742									
7 17979	SUIVANT LE NUMERO	717306	FOLIO	742									
7 17980	SUIVANT LE NUMERO	717306	FOLIO	742									
7 17981	SUIVANT LE NUMERO	717306	FOLIO	743									
7 17982	SUIVANT LE NUMERO	717306	FOLIO	743									
7 17983	SUIVANT LE NUMERO	717306	FOLIO	743									

VALUATION ROLL OF IMMOVABLE PROPERTIES FOR THE PERIOD COMMENCING MAY 1ST 1959

RUE - STREET

QUARTIER - WARD

ARRONDISSEMENT ÉLECTORAL DISTRICT

NO DE COMPTE ACCOUNT NO.	EMPLACEMENT DE L'IMMEUBLE LOCATION OF PROPERTY		CADASTRE - SUBDIVISION		ENTRETIEN DES TROTTOIRS PDS. DE FRONT MAINTENANCE OF SIDEWALKS FEET FRONAGE	VALEUR (DOLLARS SEULEMENT) - VALUE (DOLLARS ONLY)			VOIES VERTES SIDEWALKS	CODE	DÉNOMINATION	VALEUR POUR LA TAXE SCOLAIRE VALUE FOR SCHOOL TAX	RÉSOLUTION NO CERTIFICATE NO
	NOM ET ADRESSE DU PROPRIÉTAIRE NAME AND ADDRESS OF OWNER		OCCUPATION ET AND DÉNOMINATION			TERRAIN LAND	BÂTIMENTS ET AUTRES ITEX BUILDINGS AND OTHER ITEMS	VALEUR EXEMPTÉ EXEMPT VALUE					
7 17984	SUIVANT LE NUMERO	717306	FOLIO	743									
7 17985	SUIVANT LE NUMERO	717306	FOLIO	743									
7 17986	SUIVANT LE NUMERO	717306	FOLIO	743									
7 17987	SUIVANT LE NUMERO	717306	FOLIO	743									
7 17988	SUIVANT LE NUMERO	717306	FOLIO	743									
7 17989	SUIVANT LE NUMERO	717306	FOLIO	748									
7 17990	SUIVANT LE NUMERO	717306	FOLIO	749									
7 17991	SUIVANT LE NUMERO	717306	FOLIO	749									
7 17992	SUIVANT LE NUMERO	717306	FOLIO	749									
7 17993	SUIVANT LE NUMERO	717306	FOLIO	749									
7 17994	SUIVANT LE NUMERO	717306	FOLIO	749									
7 17995	SUIVANT LE NUMERO	717306	FOLIO	749									
7 17996	SUIVANT LE NUMERO	717306	FOLIO	749									
7 17997	SUIVANT LE NUMERO	717306	FOLIO	749									
7 17998	SUIVANT LE NUMERO	717306	FOLIO	750									
7 17999	SUIVANT LE NUMERO	717306	FOLIO	750									
7 18000	SUIVANT LE NUMERO	717306	FOLIO	750									
7 18001	SUIVANT LE NUMERO	717306	FOLIO	750									
7 18002	SUIVANT LE NUMERO	717306	FOLIO	750									
7 18003	SUIVANT LE NUMERO	717306	FOLIO	750									
7 18004	SUIVANT LE NUMERO	717306	FOLIO	750									
7 18005	SUIVANT LE NUMERO	717306	FOLIO	750									
7 18006	SUIVANT LE NUMERO	717306	FOLIO	750									
7 18007	SUIVANT LE NUMERO	717306	FOLIO	750									
7 18008	SUIVANT LE NUMERO	717306	FOLIO	751									
7 18009	SUIVANT LE NUMERO	716896	FOLIO	822									
7 18010	SUIVANT LE NUMERO	718009	FOLIO	83									
7 18011	SUIVANT LE NUMERO	717817	FOLIO	166									
7 18013	SUIVANT LE NUMERO	716343	FOLIO	744									
7 18014	SUIVANT LE NUMERO	716343	FOLIO	744									
7 18015	SUIVANT LE NUMERO	716343	FOLIO	744									

VALUATION ROLL OF IMMOVABLE PROPERTIES FOR THE PERIOD COMMENCING MAY 15, 1959

RUE - STREET

QUARTIER - WARD

ARRONDISSEMENT ÉLECTORAL DISTRICT

NO DE COMPTE ACCOUNT NO.	EMPLACEMENT DE L'IMMEUBLE LOCATION OF PROPERTY		CADASTRE - SUBDIVISION		ENTRETIEN DES TROTTOIRS POS. DE FRONT MAINTENANCE OF SIDEWALKS FEET FRONTAGE	VALEUR (DOLLARS SEULEMENT) VALUE (DOLLARS ONLY)			SOLDES VALEURS TROTTOIRS SIDEWALKS	CODE	DÉNOMINATION	VALEUR POUR LA TAXE SCOLAIRE VALUE FOR SCHOOL TAX	RÉSOLUTION NO CERTIFICAT NO CERTIFICATE NO
	NOM ET ADRESSE DU PROPRIÉTAIRE NAME AND ADDRESS OF OWNER		OCCUPATION ET AND DÉNOMINATION	TERRAIN LAND		BÂTIMENTS ET AUTRES ITERS BUILDINGS AND OTHER ITEMS	VALEUR EXEMPTÉ EXEMPT VALUE	VALEUR IMPOSABLE TAXABLE VALUE					
7 18016	SUIVANT LE NUMERO	716343	FOLIO	744									
7 18017	SUIVANT LE NUMERO	716343	FOLIO	744									
7 18018	SUIVANT LE NUMERO	716343	FOLIO	744									
7 18019	SUIVANT LE NUMERO	716343	FOLIO	745									
7 18020	SUIVANT LE NUMERO	716343	FOLIO	745									
7 18021	SUIVANT LE NUMERO	716343	FOLIO	745									
7 18022	SUIVANT LE NUMERO	716343	FOLIO	745									
7 18023	SUIVANT LE NUMERO	716343	FOLIO	745									
7 18024	SUIVANT LE NUMERO	716343	FOLIO	745									
7 18025	SUIVANT LE NUMERO	716343	FOLIO	745									
7 18026	SUIVANT LE NUMERO	716343	FOLIO	746									
7 18027	SUIVANT LE NUMERO	716343	FOLIO	746									
7 18028	SUIVANT LE NUMERO	716343	FOLIO	746									
7 18029	SUIVANT LE NUMERO	716343	FOLIO	746									
7 18030	SUIVANT LE NUMERO	716343	FOLIO	746									
7 18031	SUIVANT LE NUMERO	716343	FOLIO	746									
7 18032	SUIVANT LE NUMERO	716343	FOLIO	746									
7 18033	SUIVANT LE NUMERO	716343	FOLIO	746									
7 18034	SUIVANT LE NUMERO	716343	FOLIO	747									
7 18035	SUIVANT LE NUMERO	716343	FOLIO	747									
7 18036	SUIVANT LE NUMERO	716343	FOLIO	747									
7 18037	SUIVANT LE NUMERO	716343	FOLIO	747									
7 18038	SUIVANT LE NUMERO	716343	FOLIO	747									
7 18039	SUIVANT LE NUMERO	716343	FOLIO	747									
7 18040	SUIVANT LE NUMERO	716343	FOLIO	747									
7 18041	SUIVANT LE NUMERO	716343	FOLIO	748									
7 18042	SUIVANT LE NUMERO	716343	FOLIO	748									
7 18043	SUIVANT LE NUMERO	716343	FOLIO	748									
7 18044	SUIVANT LE NUMERO	716343	FOLIO	748									
7 18045	SUIVANT LE NUMERO	716343	FOLIO	748									
7 18046	SUIVANT LE NUMERO	716343	FOLIO	748									

VALUATION ROLL OF IMMOVABLE PROPERTIES FOR THE PERIOD COMMENCING MAY 1ST 1959

RUE - STREET

QUARTIER - WARD

ARRONDISSEMENT ÉLECTORAL DISTRICT

NO DE COMPTE ACCOUNT NO.	EMPLACEMENT DE L'IMMEUBLE LOCATION OF PROPERTY		CADASTRE - SUBDIVISION		ENTRETIEN DES TROTTOIRS POS. DE FRONT MAINTENANCE OF SIDEWALKS FEET FRONTAGE	VALEUR (DOLLARS SEULEMENT) VALUE (DOLLARS ONLY)		VOIES VAULTS TROTTOIRS SIDEWALKS	CODE	DÉNOMINATION	VALEUR POUR LA TAXE SCOLAIRE VALUE FOR SCHOOL TAX	RÉSOLUTION NO CERTIFICAT CERTIFICATE NO
	NOM ET ADRESSE DU PROPRIÉTAIRE NAME AND ADDRESS OF OWNER		OCCUPATION ET ANCIENNE DÉNOMINATION			TERRAIN LAND	BÂTIMENTS ET AUTRES ITEM BUILDINGS AND OTHER ITEMS					
7 18047	SUIVANT LE NUMERO	716343	FOLIO	748								
7 18048	SUIVANT LE NUMERO	710123	FOLIO	29								
7 18049	SUIVANT LE NUMERO	714829	FOLIO	582								
7 18050	SUIVANT LE NUMERO	710178	FOLIO	52								
7 18051	SUIVANT LE NUMERO	717837	FOLIO	612								
7 18052	SUIVANT LE NUMERO	710150	FOLIO	42								
7 18053	SUIVANT LE NUMERO	710150	FOLIO	42								
7 18054	SUIVANT LE NUMERO	710069	FOLIO	10								
7 18055	SUIVANT LE NUMERO	713528	FOLIO	463								
7 18057	SUIVANT LE NUMERO	717853	FOLIO	71								
7 18058	SUIVANT LE NUMERO	717853	FOLIO	72								
7 18059	SUIVANT LE NUMERO	717963	FOLIO	33								
7 18060	SUIVANT LE NUMERO	717963	FOLIO	34								
7 18061	SUIVANT LE NUMERO	716394	FOLIO	260								
7 18062	SUIVANT LE NUMERO	717386	FOLIO	20								
7 18063	SUIVANT LE NUMERO	718058	FOLIO	72								
7 18064	SUIVANT LE NUMERO	718058	FOLIO	73								
7 18065	SUIVANT LE NUMERO	715118	FOLIO	605								
7 18066	SUIVANT LE NUMERO	717953	FOLIO	570								
7 18067	SUIVANT LE NUMERO	717345	FOLIO	38								
7 18068	SUIVANT LE NUMERO	718055	FOLIO	463								
7 18069	SUIVANT LE NUMERO	710123	FOLIO	29								
7 18070	SUIVANT LE NUMERO	710123	FOLIO	29								
7 18071	SUIVANT LE NUMERO	717376	FOLIO	16								
7 18072	SUIVANT LE NUMERO	710041	FOLIO	8								
7 18073	SUIVANT LE NUMERO	713271	FOLIO	447								
7 18074	SUIVANT LE NUMERO	713271	FOLIO	447								
7 18075	SUIVANT LE NUMERO	713271	FOLIO	447								
7 18076	SUIVANT LE NUMERO	717851	FOLIO	70								
7 18077	SUIVANT LE NUMERO	717851	FOLIO	71								
7 18078	SUIVANT LE NUMERO	714435	FOLIO	541								

VALUATION ROLL OF IMMOVABLE PROPERTIES FOR THE PERIOD COMMENCING MAY 1ST 1959

RUE - STREET.

QUARTIER - WARD

ARRONDISSEMENT ÉLECTORAL DISTRICT

NO DE COMPTE ACCOUNT NO.	EMPLACEMENT DE L'IMMEUBLE LOCATION OF PROPERTY	CADASTRE - SUBDIVISION		ENTRETIEN DES TROTTOIRS POS. DE FRONT	VALEUR (DOLLARS SEULEMENT) - VALUE (DOLLARS ONLY)				RUES VILLES PROVINCIALES SIDEWALKS	CODE	DÉSIGNATION	VALEUR POUR LA TAXE SCOLAIRE VALUE FOR SCHOOL TAX	RÉSOLUTION NO CERTIFICATE NO
	NOM ET ADRESSE DU PROPRIÉTAIRE NAME AND ADDRESS OF OWNER	OCCUPATION ET DÉNOMINATION	MAINTENANCE OF SIDEWALKS FEET FRONTAGE	TERRAIN LAND	BÂTIMENTS ET AUTRES ITEM BUILDINGS AND OTHER ITEMS	VALEUR EXEMPTÉ EXEMPT VALUE	VALEUR IMPOSABLE TAXABLE VALUE						
7 18079	SUIVANT LE NUMERO 718064	FOLIO 73											
7 18080	SUIVANT LE NUMERO 715619	FOLIO 669											
7 18081	SUIVANT LE NUMERO 717832	FOLIO 32											
7 18082	SUIVANT LE NUMERO 717851	FOLIO 70											
7 18083	SUIVANT LE NUMERO 710150	FOLIO 41											
7 18084	SUIVANT LE NUMERO 710150	FOLIO 41											
7 18085	SUIVANT LE NUMERO 718079	FOLIO 74											
7 18086	SUIVANT LE NUMERO 713776	FOLIO 485											
7 18087	SUIVANT LE NUMERO 710178	FOLIO 51											
7 18088	SUIVANT LE NUMERO 710178	FOLIO 51											
7 18089	SUIVANT LE NUMERO 711482	FOLIO 280											
7 18090	SUIVANT LE NUMERO 716088	FOLIO 715											
7 18091	SUIVANT LE NUMERO 711968	FOLIO 321											
7 18092	SUIVANT LE NUMERO 711968	FOLIO 321											
7 18093	SUIVANT LE NUMERO 710123	FOLIO 28											
7 18094	SUIVANT LE NUMERO 710123	FOLIO 28											
7 18095	SUIVANT LE NUMERO 714943	FOLIO 591											
7 18096	SUIVANT LE NUMERO 716022	FOLIO 706											
7 18097	SUIVANT LE NUMERO 715642	FOLIO 671											
7 18098	SUIVANT LE NUMERO 714819	FOLIO 581											
7 18099	SUIVANT LE NUMERO 717832	FOLIO 31											
7 18100	SUIVANT LE NUMERO 717832	FOLIO 31											
7 18101	SUIVANT LE NUMERO 718085	FOLIO 75											
7 18102	SUIVANT LE NUMERO 711762	FOLIO 507											
7 18103	SUIVANT LE NUMERO 716522	FOLIO 776											
7 18104	SUIVANT LE NUMERO 716028	FOLIO 707											
7 18105	SUIVANT LE NUMERO 716028	FOLIO 707											
7 18106	SUIVANT LE NUMERO 715274	FOLIO 621											
7 18107	SUIVANT LE NUMERO ^{SUIVANT} 710074	FOLIO HA											
7 18108	SUIVANT LE NUMERO 716244	FOLIO 729A											
7 18109	SUIVANT LE NUMERO 718105	FOLIO 706A											

VALUATION ROLL OF IMMOVABLE PROPERTIES FOR THE PERIOD COMMENCING MAY 1ST 1959

RUE - STREET

QUARTIER - WARD

ARRONDISSEMENT ÉLECTORAL DISTRICT

NO DE COMPTE ACCOUNT NO.	EMPLACEMENT DE L'IMMEUBLE LOCATION OF PROPERTY	CADASTRE - SUBDIVISION	ENTRETIEN DES TROTTOIRS POS. DE FRONT	VALEUR (DOLLARS SEULEMENT) - VALUE (DOLLARS ONLY)				VOIES MISES PROTÉGÉES SIDEWALKS	CODE	DÉNOMINATION	VALEUR POUR LA TAXE SCOLAIRE VALUE FOR SCHOOL TAX	RÉSOLUTION NO CERTIFICAT NO CERTIFICATE
	NOM ET ADRESSE DU PROPRIÉTAIRE NAME AND ADDRESS OF OWNER	OCCUPATION ET AND DÉSIGNATION	MAINTENANCE OF SIDEWALKS FEET FRONTAGE	TERRAIN LAND	BÂTIMENTS ET AUTRES IEM BUILDINGS AND OTHER ITEMS	VALEUR EXEMPTÉ EXEMPT VALUE	VALEUR IMPOSABLE TAXABLE VALUE					
7 18110	SUIVANT LE NUMERO 716249	FOLIO 731A48										
7 18111	SUIVANT LE NUMERO "	FOLIO "										
7 18112	SUIVANT LE NUMERO "	FOLIO "										
7 18113	SUIVANT LE NUMERO "	FOLIO "										
7 18114	SUIVANT LE NUMERO "	FOLIO "										
7 18115	SUIVANT LE NUMERO "	FOLIO "										
7 18116	SUIVANT LE NUMERO "	FOLIO "										
7 18118	SUIVANT LE NUMERO "	FOLIO "										
7 18118	SUIVANT LE NUMERO "	FOLIO "										
7 18119	SUIVANT LE NUMERO "	FOLIO "										
7 18120	SUIVANT LE NUMERO "	FOLIO "										
7 18121	SUIVANT LE NUMERO "	FOLIO "										
7 18122	SUIVANT LE NUMERO "	FOLIO 731										
7 18123	SUIVANT LE NUMERO "	FOLIO "										
7 18124	SUIVANT LE NUMERO "	FOLIO "										
7 18125	SUIVANT LE NUMERO "	FOLIO "										
7 18126	SUIVANT LE NUMERO "	FOLIO "										
7 18127	SUIVANT LE NUMERO "	FOLIO "										
7 18128	SUIVANT LE NUMERO "	FOLIO "										
7 18129	SUIVANT LE NUMERO "	FOLIO "										
7 18130	SUIVANT LE NUMERO "	FOLIO "										
7 18131	SUIVANT LE NUMERO "	FOLIO "										
7 18132	SUIVANT LE NUMERO "	FOLIO "										
7 18133	SUIVANT LE NUMERO "	FOLIO "										
7 18134	SUIVANT LE NUMERO 71789	FOLIO 165A										
7 18135	SUIVANT LE NUMERO —	FOLIO —										
7 18136	SUIVANT LE NUMERO —	FOLIO 165B										
7 18137	SUIVANT LE NUMERO —	FOLIO —										
7 18138	SUIVANT LE NUMERO 716864 716864	FOLIO 817A										
7 18139	SUIVANT LE NUMERO 716864	FOLIO 817A										
7 18140	SUIVANT LE NUMERO 717851	FOLIO 39										

VALIATION ROLL OF IMMOVABLE PROPERTIES FOR THE PERIOD COMMENCING MAY 1ST 1959

RUE - STREET

QUARTIER - WARD

ARRONDISSEMENT ÉLECTORAL DISTRICT

NO DE COMPTE ACCOUNT NO.	EMPLACEMENT DE L'IMMEUBLE LOCATION OF PROPERTY		CADASTRE - SUBDIVISION		ENTRETIEN DES TROTTOIRS POS DE FRONT	VALEUR (DOLLARS SEULEMENT) VALUE (DOLLARS ONLY)		VOIES PUBLIQUES SIDEWALKS STREETWALKS	CODE	DÉNOMINATION	VALEUR POUR LA TAXE SCOLAIRE VALUE FOR SCHOOL TAX	RÉSOLUTION NO CERTIFICAT NO CERTIFICATE NO
	NOM ET ADRESSE DU PROPRIÉTAIRE NAME AND ADDRESS OF OWNER	OCCUPATION ET AND DÉNOMINATION	MANTENANCE OF SIDEWALKS FCET FRONTAGE	TERRAIN LAND	BÂTIMENTS ET AUTRES BUILDINGS AND OTHER ITEMS	VALEUR EXEMPTÉ EXEMPT VALUE	VALEUR IMPOSABLE TAXABLE VALUE					
7 18141	SUIVANT LE NUMERO	717891	FOLIO	69								
7 18142	SUIVANT LE NUMERO	"	FOLIO	69								
7 18143	SUIVANT LE NUMERO	"	FOLIO	69								
7 18144	SUIVANT LE NUMERO	"	FOLIO	69								
7 18145	SUIVANT LE NUMERO	716053	FOLIO	42A								
7 18146	SUIVANT LE NUMERO	716278	FOLIO	819A								
7 18147	SUIVANT LE NUMERO	716878	FOLIO	819A								
7 18148	SUIVANT LE NUMERO	718082	FOLIO	70A								
7 18149	SUIVANT LE NUMERO	718148	FOLIO	70A								
7 18150	SUIVANT LE NUMERO	718167	FOLIO	40A								
7 18151	SUIVANT LE NUMERO	716387	FOLIO	42A 758A								
7 18152	SUIVANT LE NUMERO	716370	FOLIO	756A								
7 18153	SUIVANT LE NUMERO	716370	FOLIO	756A								
7 18154	SUIVANT LE NUMERO	717437	FOLIO	610A								
7 18155	SUIVANT LE NUMERO	717437	FOLIO	610A								
7 18156	SUIVANT LE NUMERO	713053	FOLIO	425A								
7 18157	SUIVANT LE NUMERO	716387	FOLIO	758A								
7 18158	SUIVANT LE NUMERO	717426	FOLIO	52A								
7 18159	SUIVANT LE NUMERO	718011	FOLIO	165-A								
7 18160	SUIVANT LE NUMERO	718161	FOLIO	706-A								
7 18161	SUIVANT LE NUMERO	718096	FOLIO	706								
7 18162	SUIVANT LE NUMERO	714123	FOLIO	516-A								
7 18163	SUIVANT LE NUMERO	716856	FOLIO	816-A								
7 18164	SUIVANT LE NUMERO	716856	FOLIO	816-A								
7 18165	SUIVANT LE NUMERO	715084	FOLIO	600-A								
7 18166	SUIVANT LE NUMERO	"	FOLIO	602								
7 18167	SUIVANT LE NUMERO	718142	FOLIO	69-A								
7 18168	SUIVANT LE NUMERO	"	FOLIO	"								
7 18169	SUIVANT LE NUMERO	711181	FOLIO	259-A								
7 18170	SUIVANT LE NUMERO		FOLIO									
7 18171	SUIVANT LE NUMERO		FOLIO									

VALUATION ROLL OF IMMOVABLE PROPERTIES FOR THE PERIOD COMMENCING MAY 1ST 1959

RUE - STREET

QUARTIER - WARD

ARRONDISSEMENT ÉLECTORAL DISTRICT

NO DE COMPTE ACCOUNT NO.	EMPLACEMENT DE L'IMMEUBLE LOCATION OF PROPERTY	CADASTRE - SUBDIVISION	ENTRETIEN DES TROTTIRS POS. DE FRONT	VALEUR (DOLLARS SEULEMENT) - VALUE (DOLLARS ONLY)				VALEUR POUR LA TAXE SCOLAIRE VALUE FOR SCHOOL TAX	RÉSOLUTION NO CERTIFICAT NO CERTIFICATE
	NOM ET ADRESSE DU PROPRIÉTAIRE NAME AND ADDRESS OF OWNER	OCCUPATION ET AND DÉNOMINATION	MAINTENANCE OF SIDEWALKS FEET, FRONTAGE	TERRAIN LAND	BÂTIMENTS ET AUTRES ITCM BUILDINGS AND OTHER ITEMS	VALEUR EXEMPTÉ EXEMPT VALUE	VALEUR IMPOSABLE TAXABLE VALUE		
7 18172	SUIVANT LE NUMERO	FOLIO							
7 18173	SUIVANT LE NUMERO 715696	FOLIO 677A							
7 18174	SUIVANT LE NUMERO 718077	FOLIO 70B							
7 18175	SUIVANT LE NUMERO 717385	FOLIO 19A							
7 18176	SUIVANT LE NUMERO 716603	FOLIO 785A							
7 18177	SUIVANT LE NUMERO 717411	FOLIO 47A							
7 18178	SUIVANT LE NUMERO "	FOLIO "							
7 18179	SUIVANT LE NUMERO 717424	FOLIO 57A							
7 18180	SUIVANT LE NUMERO 718179	FOLIO 57A							
7 18181	SUIVANT LE NUMERO "	FOLIO 57A							
7 18182	SUIVANT LE NUMERO 717424	FOLIO 57A							
7 18183	SUIVANT LE NUMERO 717440	FOLIO 65A							
7 18184	SUIVANT LE NUMERO "	FOLIO "							
7 18185	SUIVANT LE NUMERO "	FOLIO "							
7 18186	SUIVANT LE NUMERO "	FOLIO "							
7 18187	SUIVANT LE NUMERO 718169	FOLIO 257A							
7 18188	SUIVANT LE NUMERO 713670	FOLIO 480A							
7 18189	SUIVANT LE NUMERO 715430	FOLIO 641A							
7 18190	SUIVANT LE NUMERO 717232	FOLIO 257A							
7 18191	SUIVANT LE NUMERO	FOLIO							
7 18192	SUIVANT LE NUMERO 714649	FOLIO 564							
7 18193	SUIVANT LE NUMERO	FOLIO							
7 18194	SUIVANT LE NUMERO 718193	FOLIO 611A & B							
7 18195	SUIVANT LE NUMERO "	FOLIO "							
7 18196	SUIVANT LE NUMERO "	FOLIO "							
7 18197	SUIVANT LE NUMERO "	FOLIO "							
7 18198	SUIVANT LE NUMERO "	FOLIO "							
7 18199	SUIVANT LE NUMERO	FOLIO							
7 18200	SUIVANT LE NUMERO 718199	FOLIO 257B							
7 18201	SUIVANT LE NUMERO 718200	FOLIO 319A & B							
7 18202	SUIVANT LE NUMERO	FOLIO							

VALUATION ROLL OF IMMOVABLE PROPERTIES FOR THE PERIOD COMMENCING MAY 1ST 1959

RUE - STREET

QUARTIER - WARD

ARRONDISSEMENT ÉLECTORAL DISTRICT

NO DE COMPTE ACCOUNT NO.	EMPLACEMENT DE L'IMMEUBLE LOCATION OF PROPERTY	CADASTRE - SUBDIVISION	ENTRETIEN DES TROTTOIRS PDC. DE FRONT	VALEUR (DOLLARS SEULEMENT) - VALUE (DOLLARS ONLY)				VOIES-VALLÉES TROTTOIRS SIDEWALKS	CODE	DÉNOMINATION	VALEUR POUR LA TAXE SCOLAIRE VALUE FOR SCHOOL TAX	RÉSOLUTION NO CERTIFICAT NO CERTIFICATE NO
	NOM ET ADRESSE DU PROPRIÉTAIRE NAME AND ADDRESS OF OWNER	OCCUPATION ET DÉNOMINATION	MAINTENANCE OF SIDEWALKS FEET FRONTAGE	TERRAIN LAND	BÂTIMENTS ET AUTRES ITCM BUILDINGS AND OTHER ITEMS	VALEUR EXEMPTÉ EXEMPT VALUE	VALEUR IMPOSABLE TAXABLE VALUE					
7 18203	SUIVANT LE NUMERO	FOLIO										
7 18204	SUIVANT LE NUMERO	FOLIO										
7 18205	SUIVANT LE NUMERO	FOLIO										
7 18206	SUIVANT LE NUMERO 717236	FOLIO 612A										
7 18207	SUIVANT LE NUMERO	FOLIO										
7 18208	SUIVANT LE NUMERO	FOLIO										
7 18209	SUIVANT LE NUMERO 711949	FOLIO 319										
7 18210	SUIVANT LE NUMERO	FOLIO										
7 18211	SUIVANT LE NUMERO 712475	FOLIO 374										
7 18212	SUIVANT LE NUMERO 718628	FOLIO 745A										
7 18213	SUIVANT LE NUMERO "	FOLIO 745A										
7 18214	SUIVANT LE NUMERO 713576	FOLIO 468A										
7 18215	SUIVANT LE NUMERO "	FOLIO 468A										
7 18216	SUIVANT LE NUMERO "	FOLIO 468A										
7 18217	SUIVANT LE NUMERO 711084	FOLIO 252A										
7 18218	SUIVANT LE NUMERO 716500	FOLIO 773										
7 18219	SUIVANT LE NUMERO 711108	FOLIO 257B										
7 18220	SUIVANT LE NUMERO 711108	FOLIO 257B										
7 18221	SUIVANT LE NUMERO	FOLIO										
7 18222	SUIVANT LE NUMERO	FOLIO										
7 18223	SUIVANT LE NUMERO	FOLIO										
7 18224	SUIVANT LE NUMERO	FOLIO										
7 18225	SUIVANT LE NUMERO	FOLIO										
7 18226	SUIVANT LE NUMERO	FOLIO										
7 18227	SUIVANT LE NUMERO	FOLIO										
7 18228	SUIVANT LE NUMERO	FOLIO										
7 18229	SUIVANT LE NUMERO	FOLIO										
7 18230	SUIVANT LE NUMERO	FOLIO										
7 18231	SUIVANT LE NUMERO	FOLIO										
7 18232	SUIVANT LE NUMERO	FOLIO										
7 18233	SUIVANT LE NUMERO	FOLIO										

VALUATION ROLL OF IMMOVABLE PROPERTIES FOR THE PERIOD COMMENCING MAY 1ST 1959

RUE - STREET

QUARTIER - WARD

ARRONDISSEMENT ÉLECTORAL DISTRICT

NO DE COMPTE ACCOUNT NO.	EMPLACEMENT DE L'IMMEUBLE LOCATION OF PROPERTY	CADASTRE - SUBDIVISION	ENTRETIEN DES TROTTOIRS PDS. DE FRONT	VALEUR (DOLLARS SEULEMENT) - VALUE (DOLLARS ONLY)		VALEUR EXEMPTÉ EXEMPT VALUE	VALEUR IMPOSABLE TAXABLE VALUE	VOIES RUE SIDEWALK	CODE	RÉNUMÉRATION	VALEUR POUR LA TAXE SCOLAIRE VALUE FOR SCHOOL TAX	RÉSOLUTION NO CERTIFICAT NO CERTIFICATE NO
	NOM ET ADRESSE DU PROPRIÉTAIRE NAME AND ADDRESS OF OWNER	OCCUPATION ET DÉNOMINATION	MAINTENANCE OF SIDEWALKS FEET FRONTAGE	TERRAIN LAND	BÂTIMENTS ET AUTRES ICHES BUILDINGS AND OTHER ITEMS							
7 18234	SUIVANT LE NUMERO	T 01 10										
7 18235	SUIVANT LE NUMERO	T 01 10										
7 18236	SUIVANT LE NUMERO	T 01 10										
7 18237	SUIVANT LE NUMERO	T 01 10										
7 18238	SUIVANT LE NUMERO	T 01 10										
7 18239	SUIVANT LE NUMERO	T 01 10										
7 18240	SUIVANT LE NUMERO	T 01 10										
7 18241	SUIVANT LE NUMERO	T 01 10										
7 18242	SUIVANT LE NUMERO	T 01 10										
7 18243	SUIVANT LE NUMERO	T 01 10										
7 18244	SUIVANT LE NUMERO	T 01 10										
7 18245	SUIVANT LE NUMERO	T 01 10										
7 18246	SUIVANT LE NUMERO	T 01 10										
7 18247	SUIVANT LE NUMERO	T 01 10										
7 18248	SUIVANT LE NUMERO	T 01 10										
7 18249	SUIVANT LE NUMERO	T 01 10										
7 18250	SUIVANT LE NUMERO	T 01 10										
7 18251	SUIVANT LE NUMERO	T 01 10										
7 18252	SUIVANT LE NUMERO	T 01 10										
7 18253	SUIVANT LE NUMERO	T 01 10										
7 18254	SUIVANT LE NUMERO	T 01 10										
7 18255	SUIVANT LE NUMERO	T 01 10										
7 18256	SUIVANT LE NUMERO	T 01 10										
7 18257	SUIVANT LE NUMERO	T 01 10										
7 18258	SUIVANT LE NUMERO	T 01 10										
7 18259	SUIVANT LE NUMERO	T 01 10										
7 18260	SUIVANT LE NUMERO	T 01 10										
7 18261	SUIVANT LE NUMERO	T 01 10										
7 18262	SUIVANT LE NUMERO	T 01 10										
7 18263	SUIVANT LE NUMERO	T 01 10										
7 18264	SUIVANT LE NUMERO	T 01 10										

VALUATION ROLL OF IMMOVABLE PROPERTIES FOR THE PERIOD COMMENCING MAY 1ST 1959

RUE - STREET

QUARTIER - WARD

ARRONDISSEMENT ÉLECTORAL DISTRICT

NO DE COMPTE ACCOUNT NO.	EMPLACEMENT DE L'IMMEUBLE LOCATION OF PROPERTY	CADASTRE - SUBDIVISION	ENTRETIEN DES TROTTOIRS PDS. DE FRONT	VALEUR (DOLLARS SEULEMENT) - VALUE (DOLLARS ONLY)		VOIES ARRES TROTTOIRS SIDEWALKS	CODE	DÉNOMINATION	VALEUR POUR LA TAXE SCOLAIRE VALUE FOR SCHOOL TAX	RÉSOLUTION NO CERTIFICAT NO CERTIFICATE NO
	NOM ET ADRESSE DU PROPRIÉTAIRE NAME AND ADDRESS OF OWNER	OCCUPATION ET DÉNOMINATION	MAINTENANCE OF SIDEWALKS FEET FRONTAGE	TERRAIN LAND	BÂTIMENTS ET AUTRES ITERS BUILDINGS AND OTHER ITEMS					
7 18263	SUIVANT LE NUMERO	FOLIO								
7 18266	SUIVANT LE NUMERO	FOLIO								
7 18267	SUIVANT LE NUMERO	FOLIO								
7 18268	SUIVANT LE NUMERO	FOLIO								
7 18269	SUIVANT LE NUMERO	FOLIO								
7 18270	SUIVANT LE NUMERO	FOLIO								
7 18271	SUIVANT LE NUMERO	FOLIO								
7 18272	SUIVANT LE NUMERO	FOLIO								
7 18273	SUIVANT LE NUMERO	FOLIO								
7 18274	SUIVANT LE NUMERO	FOLIO								
7 18275	SUIVANT LE NUMERO	FOLIO								
7 18276	SUIVANT LE NUMERO	FOLIO								
7 18277	SUIVANT LE NUMERO	FOLIO								
7 18278	SUIVANT LE NUMERO	FOLIO								
7 18279	SUIVANT LE NUMERO	FOLIO								
7 18280	SUIVANT LE NUMERO	FOLIO								
7 18281	SUIVANT LE NUMERO	FOLIO								
7 18282	SUIVANT LE NUMERO	FOLIO								
7 18283	SUIVANT LE NUMERO	FOLIO								
7 18284	SUIVANT LE NUMERO	FOLIO								
7 18285	SUIVANT LE NUMERO	FOLIO								
7 18286	SUIVANT LE NUMERO	FOLIO								
7 18287	SUIVANT LE NUMERO	FOLIO								
7 18288	SUIVANT LE NUMERO	FOLIO								
7 18289	SUIVANT LE NUMERO	FOLIO								
7 18290	SUIVANT LE NUMERO	FOLIO								
7 18291	SUIVANT LE NUMERO	FOLIO								
7 18292	SUIVANT LE NUMERO	FOLIO								
7 18293	SUIVANT LE NUMERO	FOLIO								
7 18294	SUIVANT LE NUMERO	FOLIO								
7 18295	SUIVANT LE NUMERO	FOLIO								

VALUATION ROLL OF IMMOVABLE PROPERTIES FOR THE PERIOD COMMENCING MAY 1ST 1959

RUE - STREET

QUARTIER - WARD

ARRONDISSEMENT ÉLECTORAL DISTRICT

NO DE COMPTE ACCOUNT NO.	EMPLACEMENT DE L'IMMEUBLE LOCATION OF PROPERTY	CADASTRE - SUBDIVISION	ENTRETIEN DES TROTTOIRS PDS. DE FRONT	VALEUR (DOLLARS SEULEMENT) - VALUE (DOLLARS ONLY)				VOIES-VALLS SIDEWALKS	CODE	DÉNOMINATION	VALEUR POUR LA TAXE SCOLAIRE VALUE FOR SCHOOL TAX	RÉSOLUTION NO CERTIFICAT NO
	NOM ET ADRESSE DU PROPRIÉTAIRE NAME AND ADDRESS OF OWNER	OCCUPATION ET ANO DÉNOMINATION	MAINTENANCE OF SIDEWALKS FEET FRONTAGE	TERRAIN LAND	BÂTIMENTS ET AUTRES ITEX BUILDINGS AND OTHER ITEMS	VALEUR EXEMPTÉ EXEMPT VALUE	VALEUR IMPOSABLE TAXABLE VALUE					
7 18296	SUIVANT LE NUMERO	FOLIO										
7 18297	SUIVANT LE NUMERO	FOLIO										
7 18298	SUIVANT LE NUMERO	FOLIO										
7 18299	SUIVANT LE NUMERO	FOLIO										
7 18300	SUIVANT LE NUMERO	FOLIO										

1959-60-61

ROLE D'EVALUATION

VALUATION ROLL

71

QUARTIER AHUNTSIC WARD

-2-

71 AHUNTSIC

ACADIE BLVD DE L. - 122	MC WILLIE ----- 23
ANDRE JOBIN ----- 741	MEILLEUR ----- 252
BEAUHARNOIS DE --- 24	MEUNIER
BIRNAM 174	PARK AVE. ----- 130-
BOISMENU 695	PONCHEVILLE DE --- 724
BRUCHESI AVE. ---- 791	PORT ROYAL DE ---- 564-66-590
CHABANEL OUEST --- 48	PROJETEE 351-28 5 88
CHARLES DE LATOUR	REIMS DE ----- 528
CLARK 576	SACKVILLE ----- 726
CLAUDE DABLON 612	ST LAURENT BL. 369B-600-613
CREMAZIE BLVD O. - 1	ST MICHEL MONTEE - 616
DARVAL 470	ST URBAIN ----- 547
DOMINION OF CANADA 608	SAUVE OUEST ----- 80
EMILE 623	STUART AVE. ----- 214
ESPLANADE -----	TANGUAY 230
FRANCOIS MALHERBE 611	TOLHURST ----- 403
IBERVILLE D ----- 752	VERVILLE ----- 320
J. J. GAGNE -----	VIANNEY AVE. ----- 697
JEANNE MANCE ----- 361	WAVERLY 497
LAROSE AVE. ----- 664	1 ^{re} PARTIE 12 469
LEGENDRE OUEST --- 39	2 ^e PARTIE 470 a 1241
LOUVAIN DE O. -- 32-58	
LOUVAIN PLACE DE -	
LUMSDEN 439	

VALUATION ROLL OF IMMOVABLE PROPERTIES FOR THE PERIOD COMMENCING MAY 1ST 1959

RUE - STREET

QUARTIER - WARD
PARC DE ST LAURENT

ARRONDISSEMENT ÉLECTORAL DISTRICT
256

NO DE COMPTE ACCOUNT NO.	EMPLACEMENT DE L'IMMEUBLE LOCATION OF PROPERTY	CADASTRE - SUBDIVISION	ENTRETIEN-DES TROTTOIRS POS. DE FRONT	VALEUR (DOLLARS SEULEMENT) - VALUE (DOLLARS ONLY)				VOIES PUBLIQUES SIDEWALKS	CODE	REPARTITION	VALEUR POUR LA TAXE SCOLAIRE VALUE FOR SCHOOL TAX	RÉSOLUTION NO CERTIFICATE NO.
	NOM ET ADRESSE DU PROPRIÉTAIRE NAME AND ADDRESS OF OWNER	OCCUPATION ET AND DÉNOMINATION	MANTENANCE OF SIDEWALKS FEET FRONTAGE	TERRAIN LAND	BÂTIMENTS ET AUTRES ITEM BUILDINGS AND OTHER ITEMS	VALEUR EXEMPTÉ EXEMPT VALUE	VALEUR IMPOSABLE TAXABLE VALUE					
713587 ✓ Voir Role Supp. See Supp. Roll 1960	BOUL CREMAZIE 3716/22 DIRVAL	A E 258 344 P99		1350	19450		21300	120		21300		
	VITO CHIELLA 3718 DIRVAL ANGELMO FOSSI 3718 DIRVAL	JOURNALIER JOURNALIER										
713588 ✓ Voir Role Supp. See Supp. Roll 1960	3726/28 DIRVAL	344 P99 P100		1550	14050		15500	120		15500		
	FULVIO SBRISCI 3728 DIRVAL ILDO SBRISCI 3728 DIRVAL	DESSINATEUR VENDEUR										
713589 ✓ Voir Role Supp. See Supp. Roll 1960	3740/42 DIRVAL	344 100-1 101 102-1		1500	13700		15300	120		15300		
	AMELIO ROSSINI 7177 AVE DE GASPE HENRI ROSSINI 7379 AVE CASGRAIN	PLATRIER PLATRIER										
713591 ✓ Voir Role Supp. See Supp. Roll 1960	3750/54 DIRVAL	344 102-2 103-1		2050	16050		18100	120		18100		
	ROBERTO AMICONE 3750 DIRVAL	JOURNALIER										
713592 ✓ Voir Role Supp. See Supp. Roll 1960	3760/54 DIRVAL	344 103-2 104 105-1		2000	16000		18000	120		18000		
	GERACE NADEAU 3915 AVE LACUMRE	RENTIER										

VALUATION ROLL OF IMMOVABLE PROPERTIES FOR THE PERIOD COMMENCING MAY 1ST 1959

RUE--STREET

QUARTIER--WARD
PAR DE ST LAURENT

ARRONDISSEMENT ELECTORAL DISTRICT
258

NO DE COMPTE ACCOUNT NO.	EMPLACEMENT DE L'IMMEUBLE LOCATION OF PROPERTY	CADASTRE - SUBDIVISION	ENTRETIEN DES TROTTOIRS FDS. DE FRONT	VALEUR (DOLLARS SEULEMENT) -- VALUE (DOLLARS ONLY)				VOIES PROTTOIRS SUEVALES	CODE	DENOMINATION	VALEUR POUR LA TAXE SCOLAIRE VALUE FOR SCHOOL TAX	RESOLUTION NO CERTIFICAT CERTIFICATE NO
	NOM ET ADRESSE DU PROPRIETAIRE NAME AND ADDRESS OF OWNER	OCCUPATION ET AND DENOMINATION	MANTENANCE OF SIDEWALKS FEET FRONTAGE	TERRAIN LAND	BATIMENTS ET AUTRES ITEM BUILDINGS AND OTHER ITEMS	VALEUR EXEMPT EXEMPT VALUE	VALEUR IMPOSABLE TAXABLE VALUE					
713593 / Voir Role Supp. See Supp. Roll 1960	3770/72 DIRVAL VERIND ROSA 3772 DIRVAL	344 P105		1400	12600		14000		120		14000	
713594 / Voir Role Supp. See Supp. Roll 1960	3776/78 DIRVAL VICTOR GAGLIARDI 3776 DIRVAL	344 106		1400	12500		13900		120		13900	
713595 / Voir Role Supp. See Supp. Roll 1960	3782/84 DIRVAL LEO CIANCI 3784 DIRVAL	344 107		1400	12600		14000		120		14000	
713596 / Voir Role Supp. See Supp. Roll 1960	3786/90 DIRVAL ELSO TARINI 3518A ST LEONARD ST LEONARD DE PORT MAJORIS RUE <i>6000 Montee St. Leonard - Ville St. Anjou.</i>	344 P108		1400	12500		13900		120		13900	
713597 / Voir Role Supp. See Supp. Roll 1960	3800/32 DIRVAL GERALD BROUIN 3802 DIRVAL THERESE BROTEAU EDSE S DE S DE CHARLES BROTEAU 5149 BERRI	344 P108 109 P110		1700	12900		14600		120		14600	
713598 / Voir Role Supp. See Supp. Roll 1960	3806/08 DIRVAL NORMAND BOUTRETTE 3806 DIRVAL	344 P110 P111		1700	13100		14800		120		14800	

VALUATION ROLL OF IMMOVABLE PROPERTIES FOR THE PERIOD COMMENCING MAY 1ST 1959

RUE - STREET

QUARTIER - WARD
PAR DE ST LAURENT

ARRONDISSEMENT ÉLECTORAL DISTRICT
258

NO DE COMPTE ACCOUNT NO.	EMPLACEMENT DE L'IMMEUBLE LOCATION OF PROPERTY	CADASTRE - SUBDIVISION		ENTRETIEN DES TROTTOIRS POS. DE FRONT MAINTENANCE OF SIDEWALKS FEET FRONTAGE	VALEUR (DOLLARS SEULEMENT) - VALUE (DOLLARS ONLY)				VOIES MISES EN VUE SIDEWALKS FRONTAGE	CODE	DÉNOMINATION	VALEUR POUR LA TAXE SCOLAIRE VALUE FOR SCHOOL TAX	RÉSOLUTION NO CERTIFICAT CERTIFICATE NO
	NOM ET ADRESSE DU PROPRIÉTAIRE NAME AND ADDRESS OF OWNER	OCCUPATION ET AND DÉNOMINATION	TERRAIN LAND		BÂTIMENTS ET AUTRES ITEM BUILDINGS AND OTHER ITEMS	VALEUR EXEMPTÉ EXEMPT VALUE	VALEUR IMPOSABLE TAXABLE VALUE						
713500 ✓ Voir Role Supp. See Supp. Roll 1960	3820/32 DIRVAL	344	P111 P112		1700	13400		15100		120		15100	
	RONALDO LALONDE 3822 DIRVAL		FONCTIONNAIRE										
713501 ✓ Voir Role Supp. See Supp. Roll 1960	3830/32 DIRVAL	344	P112 P113		1650	12950		14600		120		14600	
	J EMILE BATELLE 3830 DIRVAL		VOYAGEUR										
713502 ✓ Voir Role Supp. See Supp. Roll 1960	3840/42 DIRVAL	344	P113 P114		1450	12250		13700		120		13700	
	WACLAW GRZELAK 3842 DIRVAL												
713503 ✓ Voir Role Supp. See Supp. Roll 1960	3850/32 DIRVAL	344	P114 P115		1450	12650		14100		120		14100	
	CONRAD DURAND 7608 AVE CASGRAIN GILLES DURAND 3852 DIRVAL		CONTEFEMAITRE COMPTABLE										
713504 ✓ Voir Role Supp. See Supp. Roll 1960	3850/62 DIRVAL	344	P115 116		1600	12800		14400		120		14400	
	LOUIS PHILIPPE VEILLEUX 3850 DIRVAL		RENTIER										
713505 ✓ Voir Role Supp. See Supp. Roll 1960	3870/36 DIRVAL	344	117 P118		1800	14300		16100		120		16100	
	ROBERT BRETON 3870 DIRVAL		EMP HYORD										

VALUATION ROLL OF IMMOVABLE PROPERTIES FOR THE PERIOD COMMENCING MAY 1ST 1959

RUE - STREET

QUARTIER - WARD
PAR DE ST LAURENT

ARRONDISSEMENT ELECTORAL DISTRICT
258

NO DE COMPTE ACCOUNT NO.	EMPLACEMENT DE L'IMMEUBLE LOCATION OF PROPERTY	CADASTRE - SUBDIVISION		ENTRETIEN DES TROTTOIRS PDS. DE FRONT	VALEUR (DOLLARS SEULEMENT) -- VALUE (DOLLARS ONLY)				VOIES TROTTOIRS SIDEWALKS	CODE	DÉNOMINATION	VALEUR POUR LA TAXE SCOLAIRE VALUE FOR SCHOOL TAX	RÉSOLUTION NO CERTIFICAT NO
	NOM ET ADRESSE DU PROPRIÉTAIRE NAME AND ADDRESS OF OWNER	OCCUPATION ET AND DÉNOMINATION	MANTENANCE OF SIDEWALKS FEET FRONTAGE	TERRAIN LAND	BÂTIMENTS ET AUTRES ITEM BUILDINGS AND OTHER ITEMS	VALEUR EXEMPTÉ EXEMPT VALUE	VALEUR IMPOSABLE TAXABLE VALUE						
713505 ✓ Votr Rôle Supp. See Supp. Roll 1960	3874/75 DIRVAL LAURE ANNE PAIEMENT EPSE C EN 3 DE RNE DULUDE 3875 DIRVAL	344 P118 P119			1700	13100		14800	120		14800		
713506 ✓ Votr Rôle Supp. See Supp. Roll 1960	3880/82 DIRVAL LOUIS BRISBOIS 1310 AVE VAN HORNÉ ATT IRENE BRISBOIS 3880 DIRVAL	344 P119 P120			1750	13050		14800	120		14800		
713509 ✓ Votr Rôle Supp. See Supp. Roll 1960	3886/88 DIRVAL ANTONI TOMASZEWSKI 3886 DIRVAL BEAUFARNOIS	344 P120 121			1750	13250		15000	120		15000		
713513 ✓ Votr Rôle Supp. See Supp. Roll 1960	LOT DIRVAL LA COMMISSION DES ÉCOLES CATHOLIQUES DE MONTREAL 3737 STERBROUKE EST	344 259			1100		1100 X		51E		1100		
713514 ✓ <i>Voir Supp. 60</i>	LOT DIRVAL LA COMMISSION DES ÉCOLES CATHOLIQUES DE MONTREAL 3737 STERBROUKE EST	344 260			1000		1000 X		51E		1000		

VALUATION ROLL OF IMMOVABLE PROPERTIES FOR THE PERIOD COMMENCING MAY 1ST 1959

RUE - STREET

QUARTIER - WARD
PAR DE ST. LAURENT

ARRONDISSEMENT ÉLECTORAL DISTRICT
250

NO DE COMPTE ACCOUNT NO.	EMPLACEMENT DE L'IMMEUBLE LOCATION OF PROPERTY	CADASTRE - SUBDIVISION		ENTRETIEN DES TROTTOIRS POS. DE FRONT	VALEUR (DOLLARS SEULEMENT) - VALUE (DOLLARS ONLY)				NOTES REMARKS	CODE	DÉSIGNATION	VALEUR POUR LA TAXE SCOLAIRE VALUE FOR SCHOOL TAX	RÉSOLUTION NO CERTIFICAT CERTIFICATE
	NOM ET ADRESSE DU PROPRIÉTAIRE NAME AND ADDRESS OF OWNER	OCCUPATION ET DÉNOMINATION	MANTENANCE OF SIDEWALKS FEET FRONTAGE	TERRAIN LAND	BÂTIMENTS ET AUTRES ITEM BUILDINGS AND OTHER ITEMS	VALEUR EXEMPTÉ EXEMPT VALUE	VALEUR IMPOSABLE TAXABLE VALUE						
713515V <i>Voir Supp 60</i>	LOT D'ARVAL LA COMMISSION DES ÉCOLES CATHOLIQUES DE MONTREAL 3737 SHERBROOKE EST	344	251		1000		1000 X		81E		1000		
713516V <i>Voir Supp 60</i>	LOT D'ARVAL LA COMMISSION DES ÉCOLES CATHOLIQUES DE MONTREAL 3737 SHERBROOKE EST.	344	252		1000		1000 X		81E		1000		
713517V <i>Voir Supp 60</i>	LOT D'ARVAL LA COMMISSION DES ÉCOLES CATHOLIQUES DE MONTREAL 3737 SHERBROOKE EST	344	253		1000		1000 X		81E		1000		
713518V <i>Voir Supp 60</i>	LOT D'ARVAL LA COMMISSION DES ÉCOLES CATHOLIQUES DE MONTREAL 3737 SHERBROOKE EST	344	254		1000		1000 X		81E		1000		
713519V <i>Voir Supp 60</i>	LOT D'ARVAL LA COMMISSION DES ÉCOLES CATHOLIQUES DE MONTREAL 3737 SHERBROOKE EST	344	255		1000		1000 X		81E		1000		
713520V <i>Voir Supp 60</i>	LOT D'ARVAL LA COMMISSION DES ÉCOLES CATHOLIQUES DE MONTREAL 3737 SHERBROOKE EST	344	255		1000		1000 X		81E		1000		
713521V <i>1960</i>	LOT D'ARVAL LA CITE DE MONTREAL	344	257		1000		1000 X		000		1000		

VALUATION ROLL OF IMMOVABLE PROPERTIES FOR THE PERIOD COMMENCING MAY 1ST 1959

RUE - STREET

QUARTIER - WARD
PAR DE ST LAURENT

ARRONDISSEMENT ÉLECTORAL DISTRICT
258

NO DE COMPTE ACCOUNT NO.	EMPLACEMENT DE L'IMMEUBLE LOCATION OF PROPERTY	CADASTRE - SUBDIVISION		ENTRETIEN DES TROTTOIRS POS. DE FRONT MAINTENANCE OF SIDEWALKS FRONT FRONTAGE	VALEUR (DOLLARS SEULEMENT) - VALUE (DOLLARS ONLY)				VUES-VISUS TROTTOIRS SIDEWALKS	CODE	DÉNOMINATION	VALEUR POUR LA TAXE SCOLAIRE VALUE FOR SCHOOL TAX	RÉSOLUTION NO CERTIFICAT NO CERTIFICATE
	NOM ET ADRESSE DU PROPRIÉTAIRE NAME AND ADDRESS OF OWNER	OCCUPATION ET AND DÉNOMINATION	TERRAIN LAND		BÂTIMENTS ET AUTRES ITEM BUILDINGS AND OTHER ITEMS	VALEUR EXEMPTÉ EXEMPT VALUE	VALEUR IMPOSABLE TAXABLE VALUE						
713522 ✓ Voir Role Supp. See Supp. Roll 1960	LOT DIRVAL LA CITE DE MONTREAL	344	268		1000		1000	X		99E		1000	
713523 ✓ Voir Role Supp. See Supp. Roll 1960	LOT DIRVAL LA CITE DE MONTREAL	344	269		1000		1000	X		99E		1000	
713524 ✓ Voir Role Supp. See Supp. Roll 1960	LOT DIRVAL LA CITE DE MONTREAL	344	270		1000		1000	X		99E		1000	
713525 ✓ Voir Role Supp. See Supp. Roll 1960	LOT DIRVAL LA CITE DE MONTREAL	344	271		1000		1000	X		99E		1000	
713526 ✓ Voir Role Supp. See Supp. Roll 1960	LOT DIRVAL LA CITE DE MONTREAL	344	272		1000		1000	X		99E		1000	
713527 ✓ Voir Role Supp. See Supp. Roll 1960	LOT DIRVAL LA CITE DE MONTREAL	344	273		1000		1000	X		99E		1000	
713528 ✓ Voir Role Supp. See Supp. Roll 1960	LOT DIRVAL LA CITE DE MONTREAL	344	274		1000		1000	X		99E		1000	
713529 ✓ Voir Role Supp. See Supp. Roll 1960	LOT DIRVAL LA CITE DE MONTREAL	344	275 276		2000		2000	X		99E		2000	
713531 ✓ Voir Role Supp. See Supp. Roll 1960	LOT DIRVAL LA CITE DE MONTREAL	344	277		1000		1000	X		99E		1000	

VALUATION ROLL OF IMMOVABLE PROPERTIES FOR THE PERIOD COMMENCING MAY 1ST 1959

RUE - STREET

QUARTIER - WARD
PAR DE ST LAURENT

ARRONDISSEMENT ÉLECTORAL DISTRICT
238

NO DE COMPTE ACCOUNT NO.	EMPLACEMENT DE L'IMMEUBLE LOCATION OF PROPERTY	CADASTRE - SUBDIVISION		ENTRETIEN DES TROTTOIRS PDS. DE FRONT	VALEUR (DOLLARS SEULEMENT) - VALUE (DOLLARS ONLY)				MONTRES-VALEURS PROTÉGÉS SIDEWALKS	CODE	DÉNOMINATION	VALEUR POUR LA TAXE SCOLAIRE VALUE FOR SCHOOL TAX	RÉSOLUTION NO CERTIFICAT NO CERTIFICATE
	NOM ET ADRESSE DU PROPRIÉTAIRE NAME AND ADDRESS OF OWNER	OCCUPATION ET AND DÉNOMINATION	MAINTENANCE OF SIDEWALKS FEET FRONTAGE	TERRAIN LAND	BÂTIMENTS ET AUTRES ITEM BUILDINGS AND OTHER ITEMS	VALEUR EXEMPTÉ EXEMPT VALUE	VALEUR IMPOSABLE TAXABLE VALUE						
713532 / Voir Role Supp. See Supp. Roll 1960	LOT DIRVAL LA CITE DE MONTREAL	344 278			1000		1000 X		99E		1000		
713533 / Voir Role Supp. See Supp. Roll 1960	LOT DIRVAL LA CITE DE MONTREAL	344 279			1000		1000 X		99E		1000		
713534 / Voir Role Supp. See Supp. Roll 1960	LOT DIRVAL LA CITE DE MONTREAL	344 280			1000		1000 ✓		99E		1000		
713535 / Voir Role Supp. See Supp. Roll 1960	LOT DIRVAL LA CITE DE MONTREAL	344 281			1000		1000 X		99E		1000		
713536 / Voir Role Supp. See Supp. Roll 1960	LOT DIRVAL LA CITE DE MONTREAL	344 282			1000		1000 X		99E		1000		
713537 / Voir Role Supp. See Supp. Roll 1960	LOT DIRVAL LA CITE DE MONTREAL	344 283			1000		1000 X		99E		1000		
713538 / Voir Role Supp. See Supp. Roll 1960	LOT DIRVAL LA CITE DE MONTREAL	344 284			1000		1000 X		99E		1000		
713539 / Voir Role Supp. See Supp. Roll 1960	LOT DIRVAL LA CITE DE MONTREAL	344 285			1000		1000 X		99E		1000		
713540 / Voir Role Supp. See Supp. Roll 1960	LOT DIRVAL LA CITE DE MONTREAL	344 286			1000		1000 X		99E		1000		

VALUATION ROLL OF IMMOVABLE PROPERTIES FOR THE PERIOD COMMENCING MAY 1ST 1959

RUE - STREET

QUARTIER - WARD
PAR DE ST LAURENT

ARRONDISSEMENT ELECTORAL DISTRICT
25B

NO DE COMPTE ACCOUNT NO.	EMPLACEMENT DE L'IMMEUBLE LOCATION OF PROPERTY	CADASTRE - SUBDIVISION		ENTRETIEN DES TROTTOIRS PDS. DE FRONT	VALEUR (DOLLARS SEULEMENT) - VALUE (DOLLARS ONLY)				VALEUR SUSCRIPTIBLE SIDEWALKS	CODE	DÉSIGNATION	VALEUR POUR LA TAXE SCOLAIRE VALUE FOR SCHOOL TAX	RÉSOLUTION NO CERTIFICAT CERTIFICATE
	NOM ET ADRESSE DU PROPRIÉTAIRE NAME AND ADDRESS OF OWNER	OCCUPATION ET AND DÉSIGNATION	MANTENANCE OF SIDEWALKS FEET FRONTAGE	TERRAIN LAND	BÂTIMENTS ET AUTRES ITEM BUILDINGS AND OTHER ITEMS	VALEUR EXEMPTÉ EXEMPT VALUE	VALEUR IMPOSABLE TAXABLE VALUE						
713541 / Voir Role Supp. See Supp. Roll 1960	LOT DIRVAL LA CITE DE MONTREAL	344 287			1000		1000 X		99E		1000		
713542 / Voir Role Supp. See Supp. Roll 1960	LOT DIRVAL LA CITE DE MONTREAL	344 288			1000		1000 ^		99E		1000		
713543 / Voir Role Supp. See Supp. Roll 1960	LOT DIRVAL LA CITE DE MONTREAL	344 289			1000		1000 X		99E		1000		
713544 / Voir Role Supp. See Supp. Roll 1960	LOT DIRVAL LA CITE DE MONTREAL	344 290			1100		1100 X		99E		1100		
	LEGENORE	A E 226											
717966 / Voir Role Supp. See Supp. Roll 1960	9110/12 DIRVAL ANGELO PUFFO 9110 DIRVAL	344 426			2650	14150		16800	12C		16800		
717967 / Voir Role Supp. See Supp. Roll 1960	9120/22 DIRVAL HENRY ZAREK 9120 DIRVAL	344 P427 428 P429			2450	14250		16700	12C		16700		
717968 / Voir Role Supp. See Supp. Roll 1960	9130/32 DIRVAL DOMENICO DIJULIO AMEDEO GILULLO 9130 DIRVAL	344 P429 430 P431			2450	14350		16600	12C		16600		

VALUATION ROLL OF IMMOVABLE PROPERTIES FOR THE PERIOD COMMENCING MAY 1ST 1959

RUE--STREET

QUARTIER--WARD
PAR DE ST LAURENT

ARRONDISSEMENT ÉLECTORAL DISTRICT
236

NO DE COMPTE ACCOUNT NO.	EMPLACEMENT DE L'IMMEUBLE LOCATION OF PROPERTY	CADASTRE - SUBDIVISION	ENTRETIEN DES TROTTOIRS POS. DE FRONT	VALEUR (DOLLARS SEULEMENT) - VALUE (DOLLARS ONLY)				MISE EN REVENDUE SUBDIVISION	CODE	DÉSIGNATION	VALEUR POUR LA TAUX SCOLAIRE VALUE FOR SCHOOL TAX	RÉSOLUTION NO CERTIFICATE NO
	NOM ET ADRESSE DU PROPRIÉTAIRE NAME AND ADDRESS OF OWNER	OCCUPATION ET DÉNOMINATION	MANTENANCE OF SIDEWALKS FRONT FRONTAGE	TERRAIN LAND	BÂTIMENTS ET AUTRES BÂTIMENTS BUILDINGS AND OTHER ITEMS	VALEUR EXEMPTÉ EXEMPT VALUE	VALEUR IMPOSABLE TAXABLE VALUE					
717969 V Voir Role Supp. See Supp. Roll 1960	9140/42 DIRVAL VITTORIO BARGELLETTI 9140 DIRVAL	344 431 432		2450	14650		17100		120	17100		
713546 / Voir Role Supp. See Supp. Roll 1960	⁹¹⁵⁰⁻⁵⁴ 9150 DIRVAL JOHN RACK 9150 DIRVAL	344 433 434	50	2800 1400	23500 22600		26300 22600 1400		120	26300 22600 1400	Cont. 205 31-3-59 Cont 734 (12-9-60) Jan-9-59	
713547 / Voir Role Supp. See Supp. Roll 1960	9150 DIRVAL JOHN RACK 9150 DIRVAL	344 434		1400			1400		120	1400		
713549 / Voir Role Supp. See Supp. Roll 1960	9160/62 DIRVAL JOHN DVORSKY 9160 DIRVAL	344 435 436-1		2100	13700		15800		120	15800		
713550 / V Voir Role Supp. See Supp. Roll 1960	9170/72 DIRVAL FERNAND SAUDET 7973 MARQUETTE	344 436-2 437		2100	14000		16100		120	16100		
713551 / V Voir Role Supp. See Supp. Roll 1960	9180/82 DIRVAL FERNAND CORMIER 9180 DIRVAL	344 438 439-1		2150	14050		16200		120	16200		

VALUATION ROLL OF IMMOVABLE PROPERTIES FOR THE PERIOD COMMENCING MAY 1ST 1959

RUE - STREET

QUARTIER - WARD
PAR. DE ST LAURENT

ARRONDISSEMENT ELECTORAL DISTRICT
235

NO DE COMPTE ACCOUNT NO.	EMPLACEMENT DE L'IMMEUBLE LOCATION OF PROPERTY	CADASTRE - SUBDIVISION		ENTRETIEN DES TROTTOIRS PDS. DE FRONT	VALEUR (DOLLARS SEULEMENT) - VALUE (DOLLARS ONLY)				UNITS - UNITS TROTTOIRS SIDEWALKS	CODE	DÉNOMINATION	VALEUR POUR LA TAXE SCOLAIRE VALUE FOR SCHOOL TAX	RÉSOLUTION NO CERTIFICATE NO
	NOM ET ADRESSE DU PROPRIÉTAIRE NAME AND ADDRESS OF OWNER	OCCUPATION ET AUX DÉNOMINATION	MAINTENANCE OF SIDEWALKS FEET FRONTAGE	TERRAIN LAND	BÂTIMENTS ET AUTRES ITEM BUILDINGS AND OTHER ITEMS	VALEUR EXEMPTÉ EXEMPT VALUE	VALEUR IMPOSABLE TAXABLE VALUE						
713553 ✓ Voir Role Supp. See Supp. Roll 1960	9188/90 DIRVAL	344 439-2 440			2100	13700		15800	120		15800		
	RAYMOND GARIÉPY 9190 DIRVAL	LITHOGRAPHE											
713554 ✓ Voir Role Supp. See Supp. Roll 1960	9194/96 DIRVAL	344 441			1400	12300		13700	120		13700		
	GILLES BELANGER 9194 DIRVAL	OPERATEUR											
713555 ✓ Voir Role Supp. See Supp. Roll 1960	9200/04 DIRVAL	344 442			1400	16900		18300	120		18300		
	GILLES BELANGER 9194 DIRVAL	OPERATEUR											
713556 ✓ Voir Role Supp. See Supp. Roll 1960	9210 DIRVAL	344 443 P444			2100	21200		23300	120		23300		
	MARCEL SCHELDÉMAN 9210 DIRVAL APT 1	PEINTRE											
713558 ✓ Voir Role Supp. See Supp. Roll 1960	9220 DIRVAL	344 P444 445			2100	19300		21400	120		21400		
	LEO STECCA 9220 DIRVAL	POSEUR DE MARBRE											
713559 ✓ Voir Role Supp. See Supp. Roll 1960	9230/34 DIRVAL	344 445 447-1			2100	19700		21800	120		21800		
	ANTONIA PATULLI EDGE S DE B DE CONSTANTINO DI MICHELE 2411 MAYFAIR	JOURNALIER											

VALUATION ROLL OF IMMOVABLE PROPERTIES FOR THE PERIOD COMMENCING MAY 1ST 1959

RUE - STREET

QUARTIER - WARD
PARC ST LAURENT

ARRONDISSEMENT ÉLECTORAL DISTRICT
236

NO DE COMPTE ACCOUNT NO.	EMPLACEMENT DE L'IMMEUBLE LOCATION OF PROPERTY	CADASTRE - SUBDIVISION		ENTRETIEN DES TROTTOIRS PDS. DE FRONT	VALEUR (DOLLARS SEULEMENT) - VALUE (DOLLARS ONLY)				VOIES TROTTOIRS SIDEWALKS	CODE	DÉNOMINATION	VALEUR POUR LA TAXE SCOLAIRE VALUE FOR SCHOOL TAX	RÉSOLUTION NO CERTIFICAT NO
	NOM ET ADRESSE DU PROPRIÉTAIRE NAME AND ADDRESS OF OWNER	OCCUPATION ET AND DÉNOMINATION	MANTENANCE OF SIDEWALKS FEET FRONTAGE	TERRAIN LAND	BÂTIMENTS ET AUTRES ITEM BUILDINGS AND OTHER ITEMS	VALEUR EXEMPTÉ EXEMPT VALUE	VALEUR IMPOSABLE TAXABLE VALUE						
713551 / Votr Role Supp. See Supp. Roll 1960	9240/44 DIRVAL	344 447-2 448											
Votr Role Supp. See Supp. Roll 1961	HENRY W ALBERTSON 9244 DIRVAL	VENDEUR			2100	18600		20700	120			20700	
713552 / Votr Role Supp. See Supp. Roll 1960	9250/52 DIRVAL	344 449 450-1											
	GAETANO MARANDOLA 9250 DIRVAL	GARAGISTE			2100	15100		17200	120			17200	
713554 / Votr Role Supp. See Supp. Roll 1960	9260/52 DIRVAL	344 450-2 451											
	BEVERINO CUSINATO 9262 DIRVAL	FIN CIMENT			2100	15100		17200	120			17200	
713555 / Votr Role Supp. See Supp. Roll 1960	9268/70 LOT DIRVAL	344 452											
	DIDACE MAURICE 9268 DIRVAL	JOURNALIER			1400	13100		13100 1400	120			13100 1400	Cat. 206 31-3-59
713556 / Votr Role Supp. See Supp. Roll 1960	9274/76 LOT DIRVAL	344 453											
	PHILIPPE GARIÉPY 9276 DIRVAL	CONSTABLE			1400	13100		13100 1400	120			13100 1400	Cat 207 (31-3-59)
713557 / Votr Role Supp. See Supp. Roll 1960	9280/84 LOT DIRVAL 200 CHABANEH. Ouest	344 454											
	BARONE CO LTD 9153 Solhurst				1400	28800		28800 1400	15N			28800 1400	Cat 346 (15-4-59)
713558 / Votr Role Supp. See Supp. Roll 1960	LOT DIRVAL	344 455											
	BARONE CO LTD				1400			1400	15N			1400	

480

VALUATION ROLL OF IMMOVABLE PROPERTIES FOR THE PERIOD COMMENCING MAY 1ST 1959

RUE--STREET

QUARTIER--WARD
PAR DE ST LAURENT

ARRONDISSEMENT ÉLECTORAL DISTRICT
236

NO DE COMPTE ACCOUNT NO.	EMPLACEMENT DE L'IMMEUBLE LOCATION OF PROPERTY	CADASTRE - SUBDIVISION		ENTRETIEN DES TROTTOIRS POS. DE FRONT MAINTENANCE OF SIDEWALKS FEET FRONTAGE	VALEUR (DOLLARS SEULEMENT) -- VALUE (DOLLARS ONLY)				MOTIFS INCLIS DANS LES ÉVALUATIONS	CODE	DÉNOMINATION	VALEUR POUR LA TAXE SCOLAIRE VALUE FOR SCHOOL TAX	RÉSOLUTION NO CERTIFICAT NO
	NOM ET ADRESSE DU PROPRIÉTAIRE NAME AND ADDRESS OF OWNER	OCCUPATION ET DÉNOMINATION	TERRAIN LAND		BÂTIMENTS ET AUTRES ÎTENS BUILDINGS AND OTHER ITEMS	VALEUR EXEMPTÉ EXEMPT VALUE	VALEUR IMPOSABLE TAXABLE VALUE	VALEUR EXEMPTÉ EXEMPT VALUE					
713552 / Voir Role Supp. See Supp. Roll 1960	LOT DIRVAL COMMISSION HYDROELECTRIQUE DE QUEBEC / HYDRO QUEBEC / 107 OUEST CRAIG	344 456				1400	1400	X		94E		1400	
713570 / Voir Role Supp. See Supp. Roll 1960	LOT DIRVAL COMMISSION HYDROELECTRIQUE DE QUEBEC / HYDRO QUEBEC / 107 CRAIG OUEST	344 457		80		1500	1500	X		94E		1500	
	CHABANEL	A E 181											
	LOUVAIN												
	C N R TRACKS	A E 152											
	PORT ROYAL												
713747 /	LOT DIRVAL SPIND CONSTRUCTION LIMITED 200 SAUVE OUEST	344 971		25		1300	1300			15N		1300	
713748 /	LOT DIRVAL SPIND CONSTRUCTION LIMITED 200 SAUVE OUEST	344 970		25		1300	1300			15N		1300	
713749 /	LOT DIRVAL SPIND CONSTRUCTION LIMITED 200 SAUVE OUEST	344 969		25		1300	1300			15N		1300	
713750 /	LOT DIRVAL SPIND CONSTRUCTION LIMITED 200 SAUVE OUEST	344 958		25		1300	1300			15N		1300	

VALUATION ROLL OF IMMOVABLE PROPERTIES FOR THE PERIOD COMMENCING MAY 1ST 1959

RUE - STREET

QUARTIER - WARD
PAR DE ST LAURENT

ARRONDISSEMENT ELECTORAL DISTRICT
152

NO DE COMPTE ACCOUNT NO.	EMPLACEMENT DE L'IMMEUBLE LOCATION OF PROPERTY	CADASTRE - SUBDIVISION		ENTRETIEN DES TROTTOIRS PDS. DE FRONT	VALEUR (DOLLARS SEULEMENT) -- VALUE (DOLLARS ONLY)				VOIES TROTTOIRS SIDEWALKS	CODE	DÉNOMINATION	VALEUR POUR LA TAXE SCOLAIRE VALUE FOR SCHOOL TAX	RÉSOLUTION NO CERTIFICAT CERTIFICATE NO
	NOM ET ADRESSE DU PROPRIÉTAIRE NAME AND ADDRESS OF OWNER	OCCUPATION ET AND DÉNOMINATION			MAINTENANCE OF SIDEWALKS FEET FRONTAGE	TERRAIN LAND	BÂTIMENTS ET AUTRES ITEM BUILDINGS AND OTHER ITEMS	VALEUR EXEMPTÉ EXEMPT VALUE					
713751 ✓	LOT DIRVAL SPIND CONSTRUCTION LIMITED 200 SAUVE OUEST	344	967	7	25	1300			1300	15N		1300	
713752 ✓	LOT DIRVAL SPIND CONSTRUCTION LIMITED 200 SAUVE OUEST	344	966	7	25	1300			1300	15N		1300	
713753 ✓	LOT DIRVAL SPIND CONSTRUCTION LIMITED 200 SAUVE OUEST	344	965	7	25	1300			1300	15N		1300	
713754 ✓	LOT DIRVAL SPIND CONSTRUCTION LIMITED 200 SAUVE OUEST	344	964	7	25	1300			1300	15N		1300	
713755 ✓	LOT DIRVAL SPIND CONSTRUCTION LIMITED 200 SAUVE OUEST	344	963	7	25	1300			1300	15N		1300	
713756 ✓	LOT DIRVAL SPIND CONSTRUCTION LIMITED 200 SAUVE OUEST	344	962	7	25	1300			1300	15N		1300	
713757 ✓	LOT DIRVAL SPIND CONSTRUCTION LIMITED 200 SAUVE OUEST	344	961	7	25	1300			1300	15N		1300	
713758 ✓	LOT DIRVAL SPIND CONSTRUCTION LIMITED 200 SAUVE OUEST	344	960	7	25	1300			1300	15N		1300	

200

VALUATION ROLL OF IMMOVABLE PROPERTIES FOR THE PERIOD COMMENCING MAY 1ST 1959

RUE - STREET

QUARTIER - WARD
PAR DE ST LAURENT

ARRONDISSEMENT ELECTORAL DISTRICT
152

NO DE COMPTE ACCOUNT NO.	EMPLACEMENT DE L'IMMEUBLE LOCATION OF PROPERTY	CADASTRE - SUBDIVISION		ENTRETIEN DES TROTTOIRS PDS. DE FRONT	VALEUR (DOLLARS SEULEMENT) - VALUE (DOLLARS ONLY)				VOIES PROTÉGÉES SIDEWALKS	CODE	DÉNOMINATION	VALEUR POUR LA TAXE SCOLAIRE VALUE FOR SCHOOL TAX	RÉSOLUTION NO CERTIFICAT NO CERTIFICATE
	NOM ET ADRESSE DU PROPRIÉTAIRE NAME AND ADDRESS OF OWNER	OCCUPATION ET AND DÉNOMINATION	MANTENANCE OF SIDEWALKS FEET FRONTAGE	TERRAIN LAND	BÂTIMENTS ET AUTRES BUILDINGS AND OTHER ITEMS	VALEUR EXEMPTÉ EXEMPT VALUE	VALEUR IMPOSABLE TAXABLE VALUE						
713759 ✓	200/24 QUÉBEC SAUVE	344 959											
	SPIND CONSTRUCTION LIMITED 200 SAUVE QUÉBEC	344 958											
	SAUVE TRAVERSEE SAUVE	344 957											
				85	5750	66250		72000		15N		72000	CRS. PL.
713762 ✓	LOT DIRVAL	344 1011											
	SAMUEL GREENBLATT 5952 MC SHANE AVE	ADVOCATE		38	2050			2050		11J		2050	
713763 ✓	LOT DIRVAL	344 1010											
	SAMUEL GREENBLATT 5952 MC SHANE AVE	ADVOCATE		25	1250			1250		11J		1250	
713764 ✓	LOT DIRVAL	344 1009											
	SAMUEL GREENBLATT 5952 MC SHANE AVE	ADVOCATE		27	1350			1350		11L		1350	
713765 ✓	LOT DIRVAL	344 P1008											
	WALLACE FOOTWEAR LTD			23	1150			1150		15N		1150	
713766 ✓	LOT DIRVAL	344 1007											
	WALLACE FOOTWEAR LIMITED			25	1250			1250		15N		1250	

VALUATION ROLL OF IMMOVABLE PROPERTIES FOR THE PERIOD COMMENCING MAY 1ST 1959

RUE - STREET

QUARTIER - WARD
PAR CE ST LAURENT

ARRONDISSEMENT ÉLECTORAL DISTRICT
152

NO DE COMPTE ACCOUNT NO.	EMPLACEMENT DE L'IMMEUBLE LOCATION OF PROPERTY	CADASTRE - SUBDIVISION		ENTRETIEN DES TROTTOIRS POS. DE FRONT MAINTENANCE OF SIDEWALKS FEET FRONTAGE	VALEUR (DOLLARS SEULEMENT) - VALUE (DOLLARS ONLY)				VOIES TROTTOIRS SIDEWALKS	CODE	DÉNOMINATION	VALEUR POUR LA TAXE SCOLAIRE VALUE FOR SCHOOL TAX	RÉSOLUTION NO CERTIFICATE NO
	NOM ET ADRESSE DU PROPRIÉTAIRE NAME AND ADDRESS OF OWNER	OCCUPATION ET AND DÉNOMINATION	TERRAIN LAND		BÂTIMENTS ET AUTRES ITERS BUILDINGS AND OTHER ITEMS	VALEUR EXEMPTÉ EXEMPT VALUE	VALEUR IMPOSABLE TAXABLE VALUE						
713757	LOT DIRVAL WALLACE FOOTWEAR LIMITED	344	1006	25	1250			1250	157		1250		
713758	LOT DIRVAL WALLACE FOOTWEAR LIMITED	344	1005	25	1250			1250	157		1250		
713759	LOT DIRVAL WALLACE FOOTWEAR LIMITED	344	1004	25	1250			1250	157		1250		
713760	LOT DIRVAL WALLACE FOOTWEAR LIMITED	344	1003	25	1250			1250	157		1250		
713771	LOT DIRVAL WALLACE FOOTWEAR LIMITED	344	1002	25	1250			1250	157		1250		
713772	LOT DIRVAL WALLACE FOOTWEAR LIMITED	344	1001	25	1250			1250	157		1250		
713773	LOT DIRVAL WALLACE FOOTWEAR LIMITED	344	1000	25	1250			1250	157		1250		
713774	LOT DIRVAL WALLACE FOOTWEAR LIMITED	344	999	25	1250			1250	157		1250		
713775	LOT DIRVAL WALLACE FOOTWEAR LIMITED	344	998	25	1250			1250	157		1250		

VALUATION ROLL OF IMMOVABLE PROPERTIES FOR THE PERIOD COMMENCING MAY 1ST 1959

RUE - STREET

QUARTIER - WARD
PARC DE ST. LAURENT

ARRONDISSEMENT ÉLECTORAL DISTRICT
152

NO DE COMPTE ACCOUNT NO.	EMPLACEMENT DE L'IMMEUBLE LOCATION OF PROPERTY	CADASTRE - SUBDIVISION OCCUPATION ET AND DÉNOMINATION	ENTRETIEN DES TROTTOIRS POS. DE FRONT MAINTENANCE OF SIDEWALKS FELT FRONTAGE	VALEUR (DOLLARS SEULEMENT) - VALUE (DOLLARS ONLY)				VOIES VALES TROTTOIRS SIDEWALKS	COÛTE	RÉGIMINATION	VALEUR POUR LA TAXE SCOLAIRE VALUE FOR SCHOOL TAX	RÉSOLUTION NO CERTIFICAT NO CERTIFICATE
	NOM ET ADRESSE DU PROPRIÉTAIRE NAME AND ADDRESS OF OWNER			TERRAIN LAND	BÂTIMENTS ET AUTRES ITEM BUILDINGS AND OTHER ITEMS	VALEUR EXEMPTÉ EXEMPT VALUE	VALEUR IMPOSABLE TAXABLE VALUE					
713774	LOT DIRVAL WALLACE FOOTWEAR LIMITED	344 997	25	1250				15N		1250		
713774	LOT DIRVAL	344 996 395 364 303 282 201										
	LA DELICIEUSE LIMITEE DELICIEUSE FOOD PRODUCTS LTD 195 PORT ROYAL WEST		150	7700				15N		7700		
	PORT ROYAL C N R TRACKS LOUVAIN CHABANEL 190-194	A E 181 A E 236										
713853	LOT DIRVAL BARONE CO LTD	344 490	931	4800 2570	83200		88000 2570	15N		88000 2570	Art. 522 (8-46)	
713853	LOT DIRVAL BARONE CO LTD	344 9489 138										
				2150			2150	15N		2150		

*Change
avec 718085*

Voir Role Supp.
See Supp. Roll 1960
Voir Role Supp.
See Supp. Roll 1961

Voir Role Supp.
See Supp. Roll 1960

*Change
avec 713952*

VALUATION ROLL OF IMMOVABLE PROPERTIES FOR THE PERIOD COMMENCING MAY 1ST 1959

RUE - STREET

QUARTIER - WARD
PARC DE ST LAURENT

ARRONDISSEMENT ÉLECTORAL DISTRICT
236

NO DE COMPTE ACCOUNT NO.	EMPLACEMENT DE L'IMMEUBLE LOCATION OF PROPERTY		CADASTRE - SUBDIVISION		ENTRETIEN DES TROTTOIRS POS. DE FRONT MAINTENANCE OF SIDEWALKS FEET FRONTAGE	VALEUR (DOLLARS SEULEMENT) - VALUE (DOLLARS ONLY)				VOIES VALES SIDEWALKS	CODE	DÉNOMINATION	VALEUR POUR LA TAXE SCOLAIRE VALUE FOR SCHOOL TAX	RÉSOLUTION NO CERTIFICAT NO CERTIFICATE NO
	NOM ET ADRESSE DU PROPRIÉTAIRE NAME AND ADDRESS OF OWNER	OCCUPATION ET ANO DÉNOMINATION	TERRAIN LAND	BÂTIMENTS ET AUTRES BÂTIMENTS BUILDINGS AND OTHER ITEMS		VALEUR EXEMPTÉ EXEMPT VALUE	VALEUR IMPOSABLE TAXABLE VALUE							
712856 / Vote Role Supp. See Supp. Roll 1960	9289-85 LOT DIRVAL	344 487				2100	19600		19600 2100		120		19600 2100	cert 410 (23-4-59)
	31 JOSEPH / JOSEPH / CORBO 9285 DIRVAL	DECORATEUR												
713857 / Vote Role Supp. See Supp. Roll 1960	9279/75 LOT DIRVAL	344 486				2450	18650		18650 2450		120		18650 2450	Cert 208 (27-3-59)
	DASQUALE / PAT / DI MAULO 9279 DIRVAL	CDMM ARTIST												
713859 / Vote Role Supp. See Supp. Roll 1960	9269/65 LOT DIRVAL	344 485-1				2450	18650		18650 2450		120		18650 2450	Cert 209 (27-3-59)
	JOSEPH RUSS VANNELLI 9265 DIRVAL	BARBIER												
713860 / Vote Role Supp. See Supp. Roll 1960	9259/55 LOT DIRVAL	344 483				2500	19400		19400 2500		120		19400 2500	Cert 210 27-3-59
	GUERINO SABETTA 9259 DIRVAL	TAILLEUR												
713852 / Vote Role Supp. See Supp. Roll 1960	9249/45 LOT DIRVAL	344 482-1				2500	19400		19400 2500		16N		19400 2500	Cert 211 (27-3-59)
	SARONE COMPANY LIMITED 319 ST ZOTIQUE EST													
713853 / Vote Role Supp. See Supp. Roll 1960	4235/39 LOT DIRVAL	344 480				2500	20300		20300 2500		120		20300 2500	Cert 212 (27-3-59)
	WILLIAM RICCI 9239 DIRVAL	JOURNALIER												

VALUATION ROLL OF IMMOVABLE PROPERTIES FOR THE PERIOD COMMENCING MAY 1ST 1959

RUE - STREET

QUARTIER - WARD
PAR DE ST LAURENT

ARRONDISSEMENT ÉLECTORAL DISTRICT
236

NO DE COMPTE ACCOUNT NO.	EMPLACEMENT DE L'IMMEUBLE LOCATION OF PROPERTY	CADASTRE - SUBDIVISION	ENTRETIEN DES TROTTOIRS POS. DE FRONT	VALEUR (DOLLARS SEULEMENT) - VALUE (DOLLARS ONLY)				VOIES MURIS TROTTOIRS SIDEWALKS	CODE	DÉNOMINATION	VALEUR POUR LA TAXE SCOLAIRE VALUE FOR SCHOOL TAX	RÉSOLUTION NO CERTIFICAT CERTIFICATE NO
	NOM ET ADRESSE DU PROPRIÉTAIRE NAME AND ADDRESS OF OWNER	OCCUPATION ET AND DÉNOMINATION	MAINTENANCE OF SIDEWALKS FEET FRONTAGE	TERRAIN LAND	BÂTIMENTS ET AUTRES ITEM. BUILDINGS AND OTHER ITEMS	VALEUR EXEMPTÉ EXEMPT VALUE	VALEUR IMPOSABLE TAXABLE VALUE					
713855 / Voir Role Supp. See Supp. Roll 1960	9229/25 LOT DIRVAL	344 479-1		2500	18600		18600 2500		120	18600 2500	Aut 213 (27-3-59)	
713855 / Voir Role Supp. See Supp. Roll 1961	JASQUALE DONSTELLI 9229 DIRVAL	RENTIER										
713855 / Voir Role Supp. See Supp. Roll 1960	9219/15 LOT DIRVAL	344 477		2500	18600		18600 2500		120	18600 2500	Aut 214 (27-3-59)	
713855 / Voir Role Supp. See Supp. Roll 1961	LUIGI BISCITTI 9215 DIRVAL											
713858 / Voir Role Supp. See Supp. Roll 1960	9209/05 LOT DIRVAL	344 476-1		2500	18600		18600 2500		120	18600 2500	Aut 215 (31-3-59)	
713858 / Voir Role Supp. See Supp. Roll 1960	ALCEDO DI BERT 7721 CHABOT EDUARDO DI BERT 9205 DIRVAL	DESSINATEUR MACHINISTE										
713859 / Voir Role Supp. See Supp. Roll 1960	9199/95 LOT DIRVAL	344 474		2500	18600		18600 2500		120	18600 2500	Aut 216 (31-3-59)	
713859 / Voir Role Supp. See Supp. Roll 1960	MICHELE LEONARDI 5567 UPPER LACHINE ROAD	BOULANGER										
713871 / Voir Role Supp. See Supp. Roll 1960	9189/85 LOT DIRVAL	344 473-1		2550	18550		18550 2550		12N	18550 2550	Aut 217 (31-3-59)	
713871 / Voir Role Supp. See Supp. Roll 1960	CORNELIUS REDKEVITCH 9185 DIRVAL	ACCOUNTANT										
713872 / Voir Role Supp. See Supp. Roll 1960	9179/75 LOT DIRVAL	344 471		1700	22700		22700 1700		120	22700 1700	Aut 218 (31-3-59)	
713872 / Voir Role Supp. See Supp. Roll 1960	HENRI HUPTUBISE 9175 DIRVAL	OUVRIER										

VALUATION ROLL OF IMMOVABLE PROPERTIES FOR THE PERIOD COMMENCING MAY 1ST 1959

RUE - STREET

QUARTIER - WARD
PARC DE ST LAURENT

ARRONDISSEMENT ÉLECTORAL DISTRICT
236

NO DE COMPTE ACCOUNT NO.	EMPLACEMENT DE L'IMMEUBLE LOCATION OF PROPERTY	CADASTRE - SUBDIVISION	ENTRETIEN DES TROTTOIRS POS. DE FRONT	VALEUR (DOLLARS SEULEMENT) - VALUE (DOLLARS ONLY)				MÈTRES PARUS TROTTOIRS SIDEWALKS	CODE	DÉNOMINATION	VALEUR POUR LA TAXE SCOLAIRE VALUE FOR SCHOOL TAX	RÉSOLUTION NO CERTIFICAT NO CERTIFICATE
	NOM ET ADRESSE DU PROPRIÉTAIRE NAME AND ADDRESS OF OWNER	OCCUPATION ET AND DÉNOMINATION	MAINTENANCE OF SIDEWALKS FEET FRONTAGE	TERRAIN LAND	BÂTIMENTS ET AUTRES ITEM BUILDINGS AND OTHER ITEMS	VALEUR EXEMPTÉ EXEMPT VALUE	VALEUR IMPOSABLE TAXABLE VALUE					
713873 Voir Role Supp. See Supp. Roll 1960	LOT DIRVAL HENRI HURTUBISE 9175 DIRVAL	344 470		1700			1700	120		1700		
713874 Voir Role Supp. See Supp. Roll 1960	9169/65 LOT DIRVAL GIUSEPPE GRANATA 9159 DIRVAL DOMENICO GRANATA 9159 DIRVAL	344 469		1700	22700		22700 1700	120		22700 1700	Art 219 (31-3-59)	
713875 Voir Role Supp. See Supp. Roll 1960	LOT DIRVAL GIUSEPPE GRANATA 9159 DIRVAL DOMENICO GRANATA 9159 DIRVAL	344 468		1700			1700	120		1700		
713876 Voir Role Supp. See Supp. Roll 1960	9155 DIRVAL GIUSEPPE MASCIOTRA CAMILLO MASCIOTRA 9155 DIRVAL	344 467 466-2		2550	19150		21700	120		21700		
713878 Voir Role Supp. See Supp. Roll 1960	9145 DIRVAL ANGELO SIMIONI 9145 DIRVAL	344 466-1 465		2550	19250		21300	120		21300		
713879 Voir Role Supp. See Supp. Roll 1960	9139/33 DIRVAL CLEMENT PETIT 9139 DIRVAL	344 464 463		2500	16700		19200	120		19200		

VALUATION ROLL OF IMMOVABLE PROPERTIES FOR THE PERIOD COMMENCING MAY 1ST 1959

RUE--STREET

QUARTIER--WARD
PAR DE ST LAURENT

ARRONDISSEMENT ELECTORAL DISTRICT
256

NO. DE COMPTE ACCOUNT NO.	EMPLACEMENT DE L'IMMEUBLE LOCATION OF PROPERTY	CADASTRE - SUBDIVISION		ENTRETIEN DES TROTTOIRS PDS. DE FRONT	VALEUR (DOLLARS SEULEMENT) - VALUE (DOLLARS ONLY)				VOIES TROTTOIRS SIDEWALKS	CODE	DÉSIGNATION	VALEUR POUR LA TAXE SCOLAIRE VALUE FOR SCHOOL TAX	RÉSOLUTION NO. CERTIFICAT NO. CERTIFICATE
	NOM ET ADRESSE DU PROPRIÉTAIRE NAME AND ADDRESS OF OWNER	OCCUPATION ET DÉNOMINATION	MANTENANCE OF SIDEWALKS FEET FRONTAGE	TERRAIN LAND	BÂTIMENTS ET AUTRES BÂTIMENTS AND OTHER ITEMS	VALEUR EXEMPTÉ EXEMPT VALUE	VALEUR IMPOSABLE TAXABLE VALUE						
717950 / Voir Role Supp. See Supp. Roll 1960	9125/29 DIRVAL	344	P463 P462		2500	1610		18500	120			18500	
	HIDEO GENE NISHIMURA 9125 DIRVAL		MACHINE OP										
717951 / Voir Role Supp. See Supp. Roll 1960	9115/19 DIRVAL	344	P462 461 P460		2550	17850		20400	120			20400	
	STEVE FISCHER 9115 DIRVAL		CHEMICAL WKS										
713850 / Voir Role Supp. See Supp. Roll 1960	9109/05 DIRVAL	344	P460 459		3000	17900		20900	120			20900	
	HATTAM ELIAS YOUAKIM, KNOWN AS WILLIAM YOUAKIM 9109 DIRVAL		BARBER										
	LEGENDE		A E 208										
713881 / Voir Role Supp. See Supp. Roll 1960	LOT DIRVAL	344	323		1400			1400 X	99E			1400	
	LA CITE DE MONTREAL PARC ET TERRAIN DE JEUX C E 3-8-49												
713882 /	LOT DIRVAL	344	322		1250			1250 X	99E			1250	
	LA CITE DE MONTREAL PARC ET TERRAIN DE JEUX C E 3-8-49												
713883 /	LOT DIRVAL	344	321		1250			1250 X	00E			1250	
	LA CITE DE MONTREAL PARC ET TERRAIN DE JEUX C E 3-8-49												

VALUATION ROLL OF IMMOVABLE PROPERTIES FOR THE PERIOD COMMENCING MAY 1ST 1959

RUE-STREET

QUARTIER - WARD
PAR DE ST. LAURENT

ARRONDISSEMENT ÉLECTORAL DISTRICT
208.

NO DE COMPTE ACCOUNT NO.	EMPLACEMENT DE L'IMMEUBLE LOCATION OF PROPERTY	CADASTRE - SUBDIVISION		ENTRETIEN DES TROTTOIRS POS. DE FRONT MAINTENANCE OF SIDEWALKS FEET FRONTAGE	VALEUR (DOLLARS SEULEMENT) - VALUE (DOLLARS ONLY)				PROCES-VERBAUX PROCEEDINGS HYPOTHÈQUE MORTGAGE	CODE	DÉNOMINATION	VALEUR POUR LA TAXE SCOLAIRE VALUE FOR SCHOOL TAX	RÉSOLUTION NO CERTIFICAT NO
	NOM ET ADRESSE DU PROPRIÉTAIRE NAME AND ADDRESS OF OWNER	OCCUPATION ET AND DÉNOMINATION	TERRAIN LAND		BÂTIMENTS ET AUTRES ITEM BUILDINGS AND OTHER ITEMS	VALEUR EXEMPTÉ EXEMPT VALUE	VALEUR IMPOSABLE TAXABLE VALUE	VALEUR EXEMPTÉ EXEMPT VALUE					
713884 /	LOT DIRVAL LA CITE DE MONTREAL PARC ET TERRAIN DE JEUX C E 3-8-49	344 320	E		1250		1250	X		99 E		1250	
713885 / Voir Role Supp. See Supp. Roll 1960	LOT DIRVAL LA CITE DE MONTREAL	344 319	E		1250		1250	X		99 E		1250	
713886 / Voir Role Supp. See Supp. Roll 1960	LOT DIRVAL LA CITE DE MONTREAL	344 318	E		1250		1250	X		99 E		1250	
713887 /	LOT DIRVAL LA CITE DE MONTREAL PARC ET TERRAIN DE JEUX C E 3-8-49	344 317	E		1250		1250	X		99 E		1250	
713888 /	LOT DIRVAL LA CITE DE MONTREAL PARC ET TERRAIN DE JEUX C E 3-8-49	344 316	E		1250		1250	X		99 E		1250	
713889 /	LOT DIRVAL LA CITE DE MONTREAL PARC ET TERRAIN DE JEUX C E 3-8-49	344 315	E		1250		1250	X		99 E		1250	
713890 /	LOT DIRVAL LA CITE DE MONTREAL PARC ET TERRAIN DE JEUX C E 3-8-49	344 314	E		1250		1250	X		99 E		1250	

VALUATION ROLL OF IMMOVABLE PROPERTIES FOR THE PERIOD COMMENCING MAY 1ST 1959

RUE - STREET

QUARTIER - WARD
PAR DE ST LAURENT

ARRONDISSEMENT ELECTORAL DISTRICT
208

NO DE COMPTE ACCOUNT NO.	EMPLACEMENT DE L'IMMEUBLE LOCATION OF PROPERTY	CADASTRE - SUBDIVISION		ENTRETIEN DES TROTOIRS POS. DE FRONT	VALEUR (DOLLARS SEULEMENT) - VALUE (DOLLARS ONLY)				NOTES AVANT TROTTOIRS SIDEWALKS	CODE	DÉSIGNATION	VALEUR POUR LA TAXE SCOLAIRE VALUE FOR SCHOOL TAX	RÉSOLUTION NO CERTIFICATE NO
	NOM ET ADRESSE DU PROPRIÉTAIRE NAME AND ADDRESS OF OWNER	OCCUPATION ET DÉNOMINATION			TERRAIN LAND	BÂTIMENTS ET AUTRES ITERS BUILDINGS AND OTHER ITEMS	VALEUR EXEMPTÉ EXEMPT VALUE	VALEUR IMPOSABLE TAXABLE VALUE					
713891 /	LOT DIRVAL LA CITE DE MONTREAL PARC ET TERRAIN DE JEUX C	344	313	E	1250		1250	X		99 E		1250	
713892 /	LOT DIRVAL LA CITE DE MONTREAL PARC ET TERRAIN DE JEUX C	344	312	E	1250		1250	X		99 E		1250	
713893 /	LOT DIRVAL LA CITE DE MONTREAL PARC ET TERRAIN DE JEUX C	344	311	E	1250		1250	X		99 E		1250	
713894 /	LOT DIRVAL LA CITE DE MONTREAL PARC ET TERRAIN DE JEUX C	344	310	E	1250		1250	X		99 E		1250	
713895 /	LOT DIRVAL LA CITE DE MONTREAL PARC ET TERRAIN DE JEUX C	344	309	E	1250		1250	X		99 E		1250	
713896 /	LOT DIRVAL LA CITE DE MONTREAL PARC ET TERRAIN DE JEUX C	344	308	E	1250		1250	X		99 E		1250	
713897 /	LOT DIRVAL LA CITE DE MONTREAL PARC ET TERRAIN DE JEUX C	344	307	E	1250		1250	X		99 E		1250	

VALUATION ROLL OF IMMOVABLE PROPERTIES FOR THE PERIOD COMMENCING MAY 1ST 1959

RUE - STREET

QUARTIER - WARD
PARC DE ST LAURENT

ARRONDISSEMENT ÉLECTORAL DISTRICT
208

NO DE COMPTE ACCOUNT NO.	EMPLACEMENT DE L'IMMEUBLE LOCATION OF PROPERTY	CADASTRE - SUBDIVISION	ENTRETIEN DES TROTTOIRS POS. DE FRONT	VALEUR (DOLLARS SEULEMENT) - VALUE (DOLLARS ONLY)				NOTES SUR TROTTOIRS SIDEWALKS	CODE	DÉNOMINATION	VALEUR POUR LA TAXE SCOLAIRE VALUE FOR SCHOOL TAX	RÉSOLUTION NO CERTIFICATE NO
	NOM ET ADRESSE DU PROPRIÉTAIRE NAME AND ADDRESS OF OWNER	OCCUPATION ET AND DÉNOMINATION	MAINTENANCE OF SIDEWALKS FEET FRONTAGE	TERRAIN LAND	BÂTIMENTS ET AUTRES BUILDINGS AND OTHER ITEMS	VALEUR EXEMPTÉ EXEMPT VALUE	VALEUR IMPOSABLE TAXABLE VALUE					
713898 /	LOT DIRVAL LA CITE DE MONTREAL PARC ET TERRAIN DE JEUX C E 3-8-49	344 306	E	1250		1250 X		99 E		1250		
713899 /	LOT DIRVAL LA CITE DE MONTREAL PARC ET TERRAIN DE JEUX C E 3-8-49	344 305	E	1250		1250 X		99 E		1250		
713900 /	LOT DIRVAL LA CITE DE MONTREAL PARC ET TERRAIN DE JEUX C E 3-8-49	344 304	E	1250		1250 X		99 E		1250		
713901 /	LOT DIRVAL LA CITE DE MONTREAL PARC ET TERRAIN DE JEUX C E 3-8-49	344 303	E	1250		1250 X		99 E		1250		
713902 /	LOT DIRVAL LA CITE DE MONTREAL PARC ET TERRAIN DE JEUX C E 3-8-49	344 302	E	1250		1250 X		99 E		1250		
713903 /	LOT DIRVAL LA CITE DE MONTREAL PARC ET TERRAIN DE JEUX C E 3-8-49	344 301	E	1250		1250 X		99 E		1250		
713904 /	LOT DIRVAL LA CITE DE MONTREAL PARC ET TERRAIN DE JEUX C E 3-8-49	344 300	E	1250		1250 X		99 E		1250		

VALUATION ROLL OF IMMOVABLE PROPERTIES FOR THE PERIOD COMMENCING MAY 1ST 1959

RUE - STREET

QUARTIER - WARD
PAR DE ST LAURENT

ARRONDISSEMENT ÉLECTORAL DISTRICT
208

NO DE COMPTE ACCOUNT NO.	EMPLACEMENT DE L'IMMEUBLE LOCATION OF PROPERTY	CADASTRE - SUBDIVISION		ENTRETIEN DES TROTTOIRS POS. DE FRONT	VALEUR (DOLLARS SEULEMENT) - VALUE (DOLLARS ONLY)				VOIES-VALES TROTTOIRS SIDEWALKS	CODE	DÉNOMINATION	VALEUR POUR LA TAXE SCOLAIRE VALUE FOR SCHOOL TAX	RÉSOLUTION NO CERTIFICAT CERTIFICATE NO
	NOM ET ADRESSE DU PROPRIÉTAIRE NAME AND ADDRESS OF OWNER	OCCUPATION ET AND DÉNOMINATION	MAINTENANCE OF SIDEWALKS FEET FRONTAGE	TERRAIN LAND	BÂTIMENTS ET AUTRES ITEM BUILDINGS AND OTHER ITEMS	VALEUR EXEMPTÉ EXEMPT VALUE	VALEUR IMPOSABLE TAXABLE VALUE						
713905 ✓ <i>Voie Supp '60</i>	LOT DIRVAL LA COMMISSION DES ÉCOLES CATHOLIQUE DE MONTREAL 3737 SHERBROOKE EST	344	299	E	1250		1250 X		31 E		1250		
713906 ✓	LOT DIRVAL LA CITE DE MONTREAL	344	298	E	1250		1250 X		99 E		1250		
713907 ✓	LOT DIRVAL LA CITE DE MONTREAL	344	297	E	1250		1250 X		00 E		1250		
713908 ✓	LOT DIRVAL LA CITE DE MONTREAL	344	296	E	1250		1250 X		99 E		1250		
713909 ✓ <i>Voie Supp '60</i>	LOT DIRVAL LA COMMISSION DES ÉCOLES CATHOLIQUES DE MONTREAL 3737 SHERBROOKE EST	344	295	E	1250		1250 X		91 E		1250		
713910 ✓ <i>Voie Supp '60</i>	LOT DIRVAL LA COMMISSION DES ÉCOLES CATHOLIQUES DE MONTREAL 3737 SHERBROOKE EST	344	294	E	1250		1250 X		91 E		1250		
713911 ✓	LOT DIRVAL LA CITE DE MONTREAL	344	293	E	1250		1250 X		99 E		1250		
713912 ✓ <i>Voie Supp - See Supp. Roll 1960</i>	LOT DIRVAL LA CITE DE MONTREAL	344	292	E	1400		1400 X		99 E		1400		

VALUATION ROLL OF IMMOVABLE PROPERTIES FOR THE PERIOD COMMENCING MAY 1ST 1959

RUE - STREET

QUARTIER - WARD
PARC ST LAURENT

ARRONDISSEMENT ÉLECTORAL DISTRICT
205

NO DE COMPTE ACCOUNT NO.	EMPLACEMENT DE L'IMMEUBLE LOCATION OF PROPERTY	CADASTRE - SUBDIVISION	ENTRETIEN DES TROTTOIRS POS. DE FRONT	VALEUR (DOLLARS SEULEMENT) - VALUE (DOLLARS ONLY)				VALEUR VALET TROTTOIRS SIDEWALKS	CODE	DÉNOMINATION	VALEUR POUR LA TAXE SCOLAIRE VALUE FOR SCHOOL TAX	RÉSOLUTION NO CERTIFICAT CERTIFICATE NO
	NOM ET ADRESSE DU PROPRIÉTAIRE NAME AND ADDRESS OF OWNER	OCCUPATION ET DÉNOMINATION AND DÉNOMINATION	MANTENANCE OF SIDEWALKS FEET FRONTAGE	TERRAIN LAND	BÂTIMENTS ET AUTRES ITEMS BUILDINGS AND OTHER ITEMS	VALEUR EXEMPTÉ EXEMPT VALUE	VALEUR IMPOSABLE TAXABLE VALUE					
717946 <i>Voir Role Supp. See Supp. Roll 1960</i>	LOT DIRVAL LA CITE DE MONTREAL BEAUCHARNOIS	344 P291										
713913 <i>Voir Role Supp. See Supp. Roll 1960</i>	<i>8885</i> LOT DIRVAL	344 156										
		155										
		154										
		153										
		152										
		151										
		150										
		149										
		148										
		147										
		146										
		145										
		144										
		143										
		142										
		141										
	LA COMMISSION DES ECOLES CATHOLIQUES DE MONTREAL 3737 SHERBROOKE EST ECOLE ST SIMON APOTRE 3885 DIRVAL			29150	115850	115850 X 29150			31E	115850 29150	<i>Res 1019 (15-12-59)</i>	
713929 <i>Voir Role Supp. See Supp. Roll 1960</i>	<i>8797/95</i> LOT DIRVAL	344 140										
		139-2										
	GEORGES A HUDON 3795 DIRVAL	EMP C 2 R		1850	12450	12450 1850			12C	12450 1850	<i>Res 220 (31-3-59)</i>	

VALUATION ROLL OF IMMOVABLE PROPERTIES FOR THE PERIOD COMMENCING MAY 1ST 1959

RUE - STREET

QUARTIER - WARD
PAR DE ST LAURENT

ARRONDISSEMENT ELECTORAL DISTRICT
258

NO DE COMPTE ACCOUNT NO.	EMPLACEMENT DE L'IMMEUBLE LOCATION OF PROPERTY	CADASTRE - SUBDIVISION		ENTRETIEN DES TROTTOIRS POS. DE FRONT	VALEUR (DOLLARS SEULEMENT) - VALUE (DOLLARS ONLY)				VOIES TROTTOIRS SIDEWALKS	CODE	DÉSIGNATION	VALEUR POUR LA TAXE SCOLAIRE VALUE FOR SCHOOL TAX	RÉSOLUTION NO CERTIFICAT NO CERTIFICATE NO
	NOM ET ADRESSE DU PROPRIÉTAIRE NAME AND ADDRESS OF OWNER	OCCUPATION ET AND DÉNOMINATION	MAINTENANCE OF SIDEWALKS FEET FRONTAGE	TERRAIN LAND	BÂTIMENTS ET AUTRES BUILDINGS AND OTHER ITEMS	VALEUR EXEMPTÉ EXEMPT VALUE	VALEUR IMPOSABLE TAXABLE VALUE						
713930 / Voir Role Supp. See Supp. Roll 1960	8787/85 LOT DIRVAL	344 139-1 138-2			1350	12650		12650 1350		120		12650 1350	Aut. 221 (31-3-59)
	WALTER LACH 3785 DIRVAL	TINSMITH											
713931 / Voir Role Supp. See Supp. Roll 1960	8777/85 LOT DIRVAL	344 138-1 137-2			2100	12800		12800 2100		120		12800 2100	Aut. 222 (31-3-59)
	ANNA DEJUDY 952 MARIE ANNE EST APT 3												
713932 / Voir Role Supp. See Supp. Roll 1960	8767/65 LOT DIRVAL	344 137-1 136-2			2100	12800		12800 2100		120		12800 2100	Aut. 223 (31-3-59)
	JULIETTE DEJUDY ERSE S DE B DE BRICE CHAMPAGNE 3767 DIRVAL	EMP CIVIL											
713933 / Voir Role Supp. See Supp. Roll 1960	8755/57 LOT DIRVAL	344 136-1 135-2			2100	12800		12800 2100		120		12800 2100	Aut. 224 31-3-59
	GILLES GAUTHIER 3757 DIRVAL PIERRE GAUTHIER 3755 DIRVAL	ENQUÊTEUR ELECTRICIEN											
713934 / Voir Role Supp. See Supp. Roll 1960	8747/45 DIRVAL	344 135-1 134-2			2100	12900		15000		120		15000	
	MARCEL VEZINA 3745 DIRVAL	TECHNICIEN											
713935 / Voir Role Supp. See Supp. Roll 1960	8737/35 DIRVAL	344 134-1 133-2			2100	13500		15500		120		15500	
	JACOB TASCH 3735 DIRVAL	CARPENTER											

VALUATION ROLL OF IMMOVABLE PROPERTIES FOR THE PERIOD COMMENCING MAY 1ST 1959

RUE - STREET

QUARTIER - WARD
PAR DE ST LAURENT

ARRONDISSEMENT ÉLECTORAL DISTRICT
258

NO DE COMPTE ACCOUNT NO.	EMPLACEMENT DE L'IMMEUBLE LOCATION OF PROPERTY	CADASTRE - SUBDIVISION	ENTRETIEN DES TROTTOIRS POS. DE FRONT	VALEUR (DOLLARS SEULEMENT) -- VALUE (DOLLARS ONLY)				VOTES VALUS VOTABLES SUBDIVISION	CODE	VÉLOCITÉ	VALEUR POUR LA TAXE SCOLAIRE VALUE FOR SCHOOL TAX	RÉSOLUTION NO CERTIFICAT NO
	NOM ET ADRESSE DU PROPRIÉTAIRE NAME AND ADDRESS OF OWNER	OCCUPATION ET AND DÉNOMINATION	MANTENANCE OF SIDEWALKS FEET FRONTAGE	TERRAIN LAND	BÂTIMENTS ET AUTRES ITEM BUILDINGS AND OTHER ITEMS	VALEUR EXEMPTÉ EXEMPT VALUE	VALEUR IMPOSABLE TAXABLE VALUE					
7139377 Voir Role Supp. See Supp. Roll 1950	8727/25 DIRVAL ITALO SABETTA 3725 DIRVAL GENNARO SABBETTA ANGELO SABBETTA 7135 DE LANAUDIÈRE APT 3	344 133-1 132		2100	13300		15400		12C	15400		
7139384 Voir Role Supp. See Supp. Roll 1950	8721/17 LOT DIRVAL OLINDO MANCINI 8717 DIRVAL BOUL CREMAZIE WAVERLY	344 131		2600	18500		18500 2600		12C	18500 2600	Res. 225 31-3-59	

VALUATION ROLL OF IMMOVABLE PROPERTIES FOR THE PERIOD COMMENCING MAY 1ST 1959

RUE - STREET

QUARTIER - WARD
PAR DE ST LAURENT

ARRONDISSEMENT ÉLECTORAL DISTRICT
258

NO DE COMPTE ACCOUNT NO.	EMPLACEMENT DE L'IMMEUBLE LOCATION OF PROPERTY	CADASTRE - SUBDIVISION	ENTRETIEN DES TROTTOIRS POS. DE FRONT	VALEUR (DOLLARS SEULEMENT) - VALUE (DOLLARS ONLY)				MARCHÉ PUBLIC TROTTOIRS SIDE WALKS	CODE	DÉNOMINATION	VALEUR POUR LA TAXE SCOLAIRE VALUE FOR SCHOOL TAX	RÉSOLUTION NO CERTIFICAT NO
	NOM ET ADRESSE DU PROPRIÉTAIRE NAME AND ADDRESS OF OWNER	OCCUPATION ET DÉNOMINATION	MANTENANCE OF SIDEWALKS FEET FRONTAGE	TERRAIN LAND	BÂTIMENTS ET AUTRES IREM BUILDINGS AND OTHER ITEMS	VALEUR EXEMPTÉ EXEMPT VALUE	VALEUR IMPOSABLE TAXABLE VALUE					
713939	BOUL SPREMAZIE 3730/32 WAVERLY	A E 258 343 100-3 100-4		2750	13350		16100		120	16100		
713941	ROBERTO ZARDO 3730 WAVERLY	MANUTIER 343 100-5 P100-6										
713942	VINCENZO IANNUZZI 8736 WAVERLY	JOURNALIER 343 P100-6 P100-7		1200	14300		15500		120	15500		
713942	BRAZIO PETRILLI 8742 WAVERLY	JOURNALIER 343 P100-6 P100-7		1200	14300		15500		120	15500		
713943	JOSEPH E LANTEIGNE 7665 AVE QUÉBEC	TELEGRAPHISTE 343 P100-7 P100-8		1150	13450		14600		120	14600		
713944	VENANZIO GIANNI 3750 WAVERLY	JOURNALIER 343 P100-8		1150	13750		14900		120	14900		
713945	GUILLAUME DÈMERS 3770 WAVERLY	GERANT 343 100-9 P100-10		1950	13550		15500		120	15500		

Voit. Rele Supp.
See Supp. Roll 1961

VALUATION ROLL OF IMMOVABLE PROPERTIES FOR THE PERIOD COMMENCING MAY 1ST 1959

RUE - STREET

QUARTIER - WARD
PAR DE ST LAURENT

ARRONDISSEMENT ÉLECTORAL DISTRICT
258

NO DE COMPTE ACCOUNT NO.	EMPLACEMENT DE L'IMMEUBLE LOCATION OF PROPERTY	CADASTRE - SUBDIVISION	ENTRETIEN DES TROTTOIRS POS. DE FRONT	VALEUR (DOLLARS SEULEMENT) - VALUE (DOLLARS ONLY)				VOIES-VALEIS TROTTOIRS SIDEWALKS	CODE	DÉNOMINATION	VALEUR POUR LA TAXE SCOLAIRE VALUE FOR SCHOOL TAX	RÉSOLUTION NO CERTIFICATE NO
	NOM ET ADRESSE DU PROPRIÉTAIRE NAME AND ADDRESS OF OWNER	OCCUPATION ET AND DÉNOMINATION	MANTENANCE OF SIDEWALKS FEET FRONTAGE	TERRAIN LAND	BÂTIMENTS ET AUTRES ITEM BUILDINGS AND OTHER ITEMS	VALEUR EXEMPTÉ EXEMPT VALUE	VALEUR IMPOSABLE TAXABLE VALUE					
713947	3780/92 WAVERLY	343 100-10 100-11		1750	12450		14200	120		14200		
	EUGENE TRUDEL 3780 WAVERLY	GERANT										
713948	3790/92 WAVERLY	343 100-12 100-13		2350	11950		14300	120		14300		
	ANTONIO DAL BELLO 3790 WAVERLY											
713950	3796/98 WAVERLY	343 100-14		1200	11500		12700	120		12700		
	MIECZYSLAW JARZAB 3796 WAVERLY	PEINTRE										
713951	3800/02 WAVERLY	343 100-15		1200	11500		12700	120		12700		
	GABRIELLE CHABOT RUE S DE B DE JOSEPH HONORE LEFEBVRE 3444 HENRI JULIEN	RENTIER										
713952	8210-12 LOT WAVERLY	343 100-16		1200	14200		14200 1200	120		14200 1200	art 411 (23-4-59)	
	CARMINE ZINN 432 BELANGER APT 1 ANTONIO GIACCARI 432 BELANGER APT 1	PRESSEUR PRESSEUR										
713953	8816-18 LOT WAVERLY Giovanni Di Bello	343 100-17		1200	14600		14600 1200	120		14600 1200	Cost 470 (30-3-62) den 1-3-60	
	FRANK MITCHELL 312 AVE EST BAYONNE NEW JERSEY U S A	COBBERSMITH										

VALUATION ROLL OF IMMOVABLE PROPERTIES FOR THE PERIOD COMMENCING MAY 1ST 1959

RUE - STREET

QUARTIER - WARD
PAR DE ST LAURENT

ARRONDISSEMENT ÉLECTORAL DISTRICT
258

NO DE COMPTE ACCOUNT NO.	EMPLACEMENT DE L'IMMEUBLE LOCATION OF PROPERTY	CADASTRE - SUBDIVISION	ENTRETIEN DES TROTTOIRS PDS. DE FRONT	VALEUR (DOLLARS SEULEMENT) -- VALUE (DOLLARS ONLY)				VOIES MILLES TROTTOIRS SIDEWALKS	CODE	DÉNOMINATION	VALEUR POUR LA TAXE SCOLAIRE VALUE FOR SCHOOL TAX	RÉSOLUTION NO CERTIFICATE NO
	NOM ET ADRESSE DU PROPRIÉTAIRE NAME AND ADDRESS OF OWNER	OCCUPATION ET AND DÉNOMINATION	MAINTENANCE OF SIDEWALKS FEET FRONTAGE	TERRAIN LAND	BÂTIMENTS ET AUTRES ITERS BUILDINGS AND OTHER ITEMS	VALEUR EXEMPTÉ EXEMPT VALUE	VALEUR IMPOSABLE TAXABLE VALUE					
713954 ✓	WAVERLY 1010 BASCHIERI JEANNE PITMAN 5011 BOISE CEN R 3830 WAVERLY	343 100-18 MARBRIER	C	1200	1000		2200	120		2200		
717109 ✓	9850 WAVERLY 1010 BASCHIERI 3830 WAVERLY	343 100-19 MARBRIER	C	1200	4000		5200	120		5200		
717110 ✓	3838 WAVERLY LINO TOFFOLI 3838 WAVERLY	343 100-20 CONTREMAITRE	C	1200	4300		5500	120		5500		
713956 ✓	3844 WAVERLY ARTURO MADDALENA 3844 WAVERLY	343 100-21 100-22 TILE SETTER	C	2400	4500		6900	120		6900		
713957 ✓	⁸⁸⁵⁴⁻⁵⁶ LOT WAVERLY <i>Basilamina Rusti - 8854-24mbes.</i> GEORGES MARTIN 1010 STE CATHERINE E ATT YVETTE CORMIER 3352 FOUCHER	343 100-23 INSPECTEUR	C	1200	<i>14000</i>		<i>14000</i> 1200	120		<i>14000</i> 1200	<i>Cell 678 (41-23) du 1952-61</i>	
713958 ✓	3852/50 WAVERLY GEORGES MARTIN ATT LE PROMOTEUR D INDUSTRIE 1010 STE CATHERINE EST SUITE 410	343 100-24 INSPECTEUR	C	1200	7900		9100	120		9100		

VALUATION ROLL OF IMMOVABLE PROPERTIES FOR THE PERIOD COMMENCING MAY 1ST 1959

RUE - STREET

QUARTIER - WARD
PAR DE ST LAURENT

ARRONDISSEMENT ÉLECTORAL DISTRICT
258

NO DE COMPTE ACCOUNT NO.	EMPLACEMENT DE L'IMMEUBLE LOCATION OF PROPERTY	CADASTRE - SUBDIVISION	ENTRETIEN DES TROTTOIRS POS. DE FRONT	VALEUR (DOLLARS SEULEMENT) - VALUE (DOLLARS ONLY)				VALEUR MILLS PROPORTION SIDEWALKS	CODE	DÉNOMINATION	VALEUR POUR LA TAXE SCOLAIRE VALUE FOR SCHOOL TAX	RÉSOLUTION NO CERTIFICAT NO CERTIFICATE
	NOM ET ADRESSE DU PROPRIÉTAIRE NAME AND ADDRESS OF OWNER	OCCUPATION ET AND DÉNOMINATION	MANTENANCE OF SIDEWALKS FEET FRONTAGE	TERRAIN LAND	BÂTIMENTS ET AUTRES ITEM BUILDINGS AND OTHER ITEMS	VALEUR EXEMPTÉ EXEMPT VALUE	VALEUR IMPOSABLE TAXABLE VALUE					
713959	3852 WAVERLY SENTINA IACCUCCI VVE DE FORTUNATO ANNIBALINI 3852 WAVERLY	343 100-25		1200	8200		9400		120		9400	
713950	LOT WAVERLY SENTINA IACCUCCI VVE DE FORTUNATO ANNIBALINI 3852 WAVERLY	343 100-26		1200			1200		120		1200	
713951	9880 WAVERLY JEAN LAROCHELLE 9880 WAVERLY	343 100-27 100-28-1		1350	9250 2650		10600 10000		120		10600	CA 1247-312 (19-2-60)
713952	3890 WAVERLY AUREE LEGAULT VVE DE DENIS LAUZON 3890 WAVERLY	343 100-28-2		1150	7750		8900		120		8900	
713953	LOT WAVERLY LA CITE DE MONTREAL	343 109-1		1300			1300	X	99E		1300	
713954	LOT WAVERLY LA CITE DE MONTREAL	343 109-2	25	1200			1200	X	99E		1200	6162 12 15.61
713955	LOT WAVERLY LA CITE DE MONTREAL	343 109-3	25	1200			1200	X	99E		1200	6162 13 15.61

VALUATION ROLL OF IMMOVABLE PROPERTIES FOR THE PERIOD COMMENCING MAY 1ST 1959

RUE - STREET

QUARTIER - WARD
PARC DE ST LAURENT

ARRONDISSEMENT ELECTORAL DISTRICT
208

NO DE COMPTE ACCOUNT NO.	EMPLACEMENT DE L'IMMEUBLE LOCATION OF PROPERTY	CADASTRE - SUBDIVISION		ENTRETIEN DES TROTTOIRS POS. DE FRONT	VALEUR (DOLLARS SEULEMENT) - VALUE (DOLLARS ONLY)				VOIES MILLES SÉPARABLES	CODE	DÉNOMINATION	VALEUR POUR LA TAXE SCOLAIRE VALUE FOR SCHOOL TAX	RÉSOLUTION NO CERTIFICAT NO CERTIFICATE NO
	NOM ET ADRESSE DU PROPRIÉTAIRE NAME AND ADDRESS OF OWNER	OCCUPATION ET AND DÉNOMINATION	MAINTENANCE OF SIDEWALKS FEET FRONTAGE	TERRAIN LAND	BÂTIMENTS ET AUTRES IEM BUILDINGS AND OTHER ITEMS	VALEUR EXEMPTÉ EXEMPT VALUE	VALEUR IMPOSABLE TAXABLE VALUE						
713966	LOT WAVERLY LA CITE DE MONTREAL	343 109-4	E	25	1200		1200	X		99E	1200	<i>revisé</i> 61-62 14 1-5-61	
713967	LOT WAVERLY LA CITE DE MONTREAL	343 109-5	E	25	1200		1200	X		99E	1200	<i>revisé</i> 61-62 15 1-5-61	
713968	LOT WAVERLY LA CITE DE MONTREAL	343 109-6	E	25	1200		1200	X		99E	1200	<i>revisé</i> 61-62 16 1-5-61	
713969	LOT WAVERLY LA CITE DE MONTREAL	343 109-7	E	25	1200		1200	X		99E	1200	<i>revisé</i> 61-62 17 1-5-61	
713970	LOT WAVERLY LA CITE DE MONTREAL	343 109-8	E	25	1200		1200	X		99E	1200	<i>revisé</i> 61-62 18 1-5-61	
713971	LOT WAVERLY LA CITE DE MONTREAL PARC ET TERRAIN DE JEUX C E 3-8-49	343 109-9	E	25	950		950	X		99E	950	<i>revisé</i> 61-62 19 1-5-61	
713972	LOT WAVERLY LA CITE DE MONTREAL PARC ET TERRAIN DE JEUX C E 3-8-49	343 109-10	E	25	950		950	X		99E	950	<i>revisé</i> 61-62 20 1-5-61	
713973	LOT WAVERLY LA CITE DE MONTREAL PARC ET TERRAIN DE JEUX C E 3-8-49	343 109-11	E		950		950	X		99E	950		

VALUATION ROLL OF IMMOVABLE PROPERTIES FOR THE PERIOD COMMENCING MAY 1ST 1959

RUE - STREET

QUARTIER - WARD
PAR DE ST LAURENT

ARRONDISSEMENT ÉLECTORAL DISTRICT
208

NO. DE COMPTE ACCOUNT NO.	EMPLACEMENT DE L'IMMEUBLE LOCATION OF PROPERTY	CADASTRE - SUBDIVISION	ENTRETIEN DES TROUVOIRS POS. DE FRONT	VALEUR (DOLLARS SEULEMENT) - VALUE (DOLLARS ONLY)			FOIRES VALETS TROUVOIRS SIDEWALKS	CODE	Valeur pour la TAXE SCOLAIRE VALUE FOR SCHOOL TAX	RÉSOLUTION NO. CERTIFICAT NO
	NOM ET ADRESSE DU PROPRIÉTAIRE NAME AND ADDRESS OF OWNER	OCCUPATION ET AND DÉNOMINATION	MANTENANCE OF SIDEWALKS FEET FRONTAGE	TERRAIN LAND	BÂTIMENTS ET AUTRES BUILDINGS AND OTHER ITEMS	VALEUR EXEMPTÉ EXEMPT VALUE				
713974	LOT WAVERLY LA CITE DE MONTREAL PARC ET TERRAIN DE JEUX C	343 109-12	E	950		950 X		99 E	950	
713975	LOT WAVERLY LA CITE DE MONTREAL PARC ET TERRAIN DE JEUX C	343 109-13	E	950		950 X		99 E	950	
713976	LOT WAVERLY LA CITE DE MONTREAL PARC ET TERRAIN DE JEUX C	343 109-14	E	950		950 X		99 E	950	
713977	LOT WAVERLY LA CITE DE MONTREAL PARC ET TERRAIN DE JEUX C	343 109-15	E	950		950 X		99 E	950	
713978	LOT WAVERLY LA CITE DE MONTREAL PARC ET TERRAIN DE JEUX C	343 109-16	E	950		950 X		99 E	950	
713979	LOT WAVERLY LA CITE DE MONTREAL PARC ET TERRAIN DE JEUX C	343 109-17	E	950		950 X		99 E	950	
713980	LOT WAVERLY LA CITE DE MONTREAL	343 109-18	E	950		950 X		99 E	950	

Mod. Supp.
Supp. Roll 1960

VALUATION ROLL OF IMMOVABLE PROPERTIES FOR THE PERIOD COMMENCING MAY 1ST 1959

RUE - STREET

QUARTIER - WARD
PARC DE ST LAURENT

ARRONDISSEMENT ELECTORAL DISTRICT
200

NO DE COMPTE ACCOUNT NO.	EMPLACEMENT DE L'IMMEUBLE LOCATION OF PROPERTY	CADASTRE - SUBDIVISION	ENTRETIEN DES TROTTOIRS POS. DE FRONT	VALEUR (DOLLARS SEULEMENT) - VALUE (DOLLARS ONLY)			DITES VALES TROTTOIRS SIDEWALKS	CODE	DÉNOMINATION	VALEUR POUR LA TAXE SCOLAIRE VALUE FOR SCHOOL TAX	RÉSOLUTION NO CERTIFICATE NO
	NOM ET ADRESSE DU PROPRIÉTAIRE NAME AND ADDRESS OF OWNER	OCCUPATION ET AND DÉNOMINATION	MAINTENANCE OF SIDEWALKS FEET FRONTAGE	TERRAIN LAND	BÂTIMENTS ET AUTRES BÂTIMENTS BUILDINGS AND OTHER ITEMS	VALEUR EXEMPTÉ EXEMPT VALUE					
713981 ✓ Voir Role Supp. See Supp. Roll 1960	LOT WAVERLY LA CITE DE MONTREAL	343 109-19	E	950		950 X		99 E		950	
713982 ✓ Voir Role Supp. See Supp. Roll 1960	LOT WAVERLY LA CITE DE MONTREAL	343 109-20	E	950		950 X		99 E		950	
713983 ✓ Voir Role Supp. See Supp. Roll 1960	LOT WAVERLY LA CITE DE MONTREAL	343 109-21	E	950		950 X		99 E		950	
713984 ✓	LOT WAVERLY LA CITE DE MONTREAL	343 109-22	E	950		950 X		99 E		950	
713985 ✓	LOT WAVERLY LA CITE DE MONTREAL PARC ET TERRAIN DE JEUX C E 3-8-49	343 109-23	E	950		950 X		99 E		950	
713986 ✓	LOT WAVERLY LA CITE DE MONTREAL PARC ET TERRAIN DE JEUX C E 3-8-49	343 109-24	E	950		950 X		99 E		950	
713987 ✓	LOT WAVERLY LA CITE DE MONTREAL PARC ET TERRAIN DE JEUX C E 3-8-49	343 109-25	E	950		950 X		99 E		950	

VALUATION ROLL OF IMMOVABLE PROPERTIES FOR THE PERIOD COMMENCING MAY 1ST 1959

RUE - STREET

QUARTIER - WARD
PAR CE ST LAURENT

ARRONDISSEMENT ÉLECTORAL DISTRICT
208

NO DE COMPTE ACCOUNT NO.	EMPLACEMENT DE L'IMMEUBLE LOCATION OF PROPERTY	CADASTRE - SUBDIVISION	ENTRETIEN DES TROTTOIRS PDS. DE FRONT	VALEUR (DOLLARS SEULEMENT) -- VALUE (DOLLARS ONLY)				VOIES SIDEWALKS	CODE	DÉNOMINATION	VALEUR POUR LA TAXE SCOLAIRE VALUE FOR SCHOOL TAX	RÉSOLUTION NO CERTIFICAT CERTIFICATE NO
	NOM ET ADRESSE DU PROPRIÉTAIRE NAME AND ADDRESS OF OWNER	OCCUPATION ET AND DÉNOMINATION	MAINTENANCE OF SIDEWALKS FEET FRONTAGE	TERRAIN LAND	BÂTIMENTS ET AUTRES BUILDINGS AND OTHER ITEMS	VALEUR EXEMPTÉ EXEMPT VALUE	VALEUR IMPOSABLE TAXABLE VALUE					
713983 ✓	LOT WAVERLY LA CITE DE MONTREAL PARC ET TERRAIN DE JEUX C E 3-8-49	343 109-26	E	950		950 X		99 E		950		
713989 ✓	LOT WAVERLY LA CITE DE MONTREAL PARC ET TERRAIN DE JEUX C E 3-8-49	343 109-27	E	950		950 X		99 E		950		
713990 ✓	LOT WAVERLY LA CITE DE MONTREAL PARC ET TERRAIN DE JEUX C E 3-8-49	343 109-28	E	950		950 X		99 E		950		
713991 ✓	LOT WAVERLY LA CITE DE MONTREAL PARC ET TERRAIN DE JEUX C E 3-8-49	343 109-29	E	950		950 X		99 E		950		
713992 ✓	LOT WAVERLY LA CITE DE MONTREAL PARC ET TERRAIN DE JEUX C E 3-8-49	343 109-30	E	950		950 X		99 E		950		
713993 ✓	LOT WAVERLY LA CITE DE MONTREAL PARC ET TERRAIN DE JEUX C E 3-8-49	343 109-31	E	950		950 X		99 E		950		
713994 ✓	LOT WAVERLY LA CITE DE MONTREAL PARC ET TERRAIN DE JEUX C E 3-8-49	343 109-32	E	1050		1050 X		99 E		1050		

1960
with 1960 Supp.
see supp. Roll

VALUATION ROLL OF IMMOVABLE PROPERTIES FOR THE PERIOD COMMENCING MAY 1ST 1959

RUE - STREET

QUARTIER - WARD
PAR CE ST LAURENT

ARRONDISSEMENT ÉLECTORAL DISTRICT
236

NO DE COMPTE ACCOUNT NO.	EMPLACEMENT DE L'IMMEUBLE LOCATION OF PROPERTY	CADASTRE - SUBDIVISION	ENTRETIEN DES TROTTOIRS POS. DE FRONT	VALEUR (DOLLARS SEULEMENT) -- VALUE (DOLLARS ONLY)				VOIES ORLÈS SIDEWALKS	CODE	DÉNOMINATION	VALEUR POUR LA TAXE SCOLAIRE VALUE FOR SCHOOL TAX	RÉSOLUTION NO CERTIFICAT NO
	NOM ET ADRESSE DU PROPRIÉTAIRE NAME AND ADDRESS OF OWNER	OCCUPATION ET AND DÉNOMINATION	MAINTENANCE OF SIDEWALKS FEET FRONTAGE	TERRAIN LAND	BÂTIMENTS ET AUTRES BÂTIMENTS AND OTHER ITEMS	VALEUR EXEMPTÉ EXEMPT VALUE	VALEUR IMPOSABLE TAXABLE VALUE					
713995 / Voir Roll Supp. See Supp. Roll 1958	9100/9102 WAVERLY	A E 235 343 118-1 118-2		2300	14500		17000		127	17000		
	KYRIAKI PAPATHANASOPOULOS ALIAS KIKI VLAHAKIS WIFE S AS TO B OF ATHANASIOS PAPATHANASOPOULOS ALIAS TOM PAPPAS 9100 WAVERLY											
713996 /	9110/12 WAVERLY	343 118-2 118-3 118-4		2300	14500		16900		127	16900		
	ELIZABETH GIBIEZ EUSE S DE B DE DAVID WAGNER 9110 WAVERLY	VENDEUR										
717929 /	9130/32 WAVERLY	343 118-4 118-5 118-6		2300	14600		16900		127	16900		
	ANNIE BURT WIFE S AS TO B OF MARK M WHITE 9130 WAVERLY											
717930 /	9140/42 WAVERLY	343 118-6 118-7		2300	14600		16900		127	16900		
	SAUL WHITE 9140 WAVERLY	MUSICIAN										

VALUATION ROLL OF IMMOVABLE PROPERTIES FOR THE PERIOD COMMENCING MAY 1ST 1959

RUE - STREET

QUARTIER - WARD
PAR DE ST LAURENT

ARRONDISSEMENT ELECTORAL DISTRICT
235

NO DE COMPTE ACCOUNT NO.	EMPLACEMENT DE L'IMMEUBLE LOCATION OF PROPERTY	CADASTRE - SUBDIVISION OCCUPATION ET AND DENOMINATION	ENTRETIEN DES TROTTOIRS PDS. DE FRONT MAINTENANCE OF SIDEWALKS FEET FRONTAGE	VALEUR (DOLLARS SEULEMENT) - VALUE (DOLLARS ONLY)				TROTTOIRS SIDEWALKS	CODE	VALEUR POUR LA TAXE SCOLAIRE VALUE FOR SCHOOL TAX	RESOLUTION NO. CERTIFICAT CERTIFICATE NO
	NOM ET ADRESSE DU PROPRIETAIRE NAME AND ADDRESS OF OWNER			TERRAIN LAND	BATIMENTS ET AUTRES ITEM BUILDINGS AND OTHER ITEMS	VALEUR EXEMPT EXEMPT VALUE	VALEUR IMPOSABLE TAXABLE VALUE				
713997	LOT WAVERLY KATHLEEN EVANGELINE FORTIER VVE DE ARTHUR HERBERT SCOTT FLORENCE CURRAN FORTIER WIFE S AS TO D OF MICHEL JOHN SHEELY MARGUERITE CECILE FORTIER FRANCIS ALBERT FORTIER TRAIL S C HELENDRE CURRAN FORTIER MARION BEATRICE FORTIER WIFE S AS TO D OF CHARLES F KOHLSTEIN ALIAS HOMES A/S H C FORTIER 375 CRAIG QUEST	343 118-B C MNETR MERCHANT		1350			1350	120	1350		
713998	9160 WAVERLY BENARD LANNUCIELLI 9160 WAVERLY	343 118-9 118-10 C CHAPELIER		2650	8850		11500	120	11500		
				492951	1080400	150201	1413150		3023930497		
				492951	1080400	150201	1413150		15733510	at.	

VALUATION ROLL OF IMMOVABLE PROPERTIES FOR THE PERIOD COMMENCING MAY 1ST 1959

RUE - STREET

QUARTIER - WARD
PARC ST LAURENT

ARRONDISSEMENT ELECTORAL DISTRICT
236

NO DE COMPTE ACCOUNT NO.	EMPLACEMENT DE L'IMMEUBLE LOCATION OF PROPERTY		CADASTRE - SUBDIVISION		ENTRETIEN DES TROTTOIRS POS. DE FRONT MAINTENANCE OF SIDEWALK FEET FRONTAGE	VALEUR (DOLLARS SEULEMENT) - VALUE (DOLLARS ONLY)				VOIES-VARIS TROTTOIRS SIDEWALKS	CODE	VALEUR POUR LA TAXE SCOLAIRE VALUE FOR SCHOOL TAX	RÉSOLUTION NO CERTIFICAT NO
	NOM ET ADRESSE DU PROPRIÉTAIRE NAME AND ADDRESS OF OWNER		OCCUPATION ET AND DÉSIGNATION			TERRAIN LAND	BÂTIMENTS ET AUTRES ITEM BUILDINGS AND OTHER ITEMS	VALEUR EXEMPTÉ EXEMPT VALUE	VALEUR IMPOSABLE TAXABLE VALUE				
714000	9170 WAVERLY		343	118-11 118-12		2650	8850		11500		120	11500	
	LUCIEN NOEL GOSSELIN 9170 WAVERLY		EMP CIVIL										
714002	9180 WAVERLY		343	118-13 118-14		2650	8350		11000		120	11000	
	ERNEST FERLAND 9180 WAVERLY		EMP CIVIL										
714004	9190 WAVERLY		343	118-15 118-16		2650	10750		13400		120	13400	
	HARVEY MARCH DEVELOPMENT CORPORATION 6999 COTE DES NEIGES		EMP CIVIL										
	<i>Parcel Onto 678, rue de l'Épée, Arrondissement</i>												
714006	9200 WAVERLY		343	118-17 118-18		2650	3050		10700		120	10700	
	ALFRED AUCLAIR 9200 WAVERLY		EMP CIVIL										
714008	9210 WAVERLY		343	118-19 118-20		2700	8300		11000		120	11000	
	ROGER CHARBONNEAU 9210 WAVERLY		EMP CIVIL										
714010	9220/22 LOT WAVERLY		343	118-21		1350	14550		14550 1350		120	14550 1350	<i>Dist. 226 31.3.59</i>
	YVON GUERTIN GABRIEL GUERTIN GERMAIN GUERTIN ROUTE RURALE 20 1 MARLEVILLE 9 RUE		MENCISIERS MENCISIERS MENCISIERS										

VALUATION ROLL OF IMMOVABLE PROPERTIES FOR THE PERIOD COMMENCING MAY 1ST 1959

RUE - STREET

QUARTIER - WARD
PAR CE ST LAURENT

ARRONDISSEMENT ÉLECTORAL DISTRICT
236

NO DE COMPTE ACCOUNT NO.	EMPLACEMENT DE L'IMMEUBLE LOCATION OF PROPERTY	CADASTRE - SUBDIVISION	ENTRETIEN DES TROUVOIRS PDS. DE FRONT	VALEUR (DOLLARS SEULEMENT) - VALUE (DOLLARS ONLY)				UNITS-PIÈCES SQUARE FEET	CODE	DÉNOMINATION	VALEUR POUR LA TAXE SCOLAIRE VALUE FOR SCHOOL TAX	RÉSOLUTION NO CERTIFICAT CERTIFICATE NO
	NOM ET ADRESSE DU PROPRIÉTAIRE NAME AND ADDRESS OF OWNER	OCCUPATION ET AND DÉNOMINATION	MAINTIENANCE OF SIDEWALKS FEET FRONTAGE	TERRAIN LAND	BÂTIMENTS ET AUTRES ITEM BUILDINGS AND OTHER ITEMS	VALEUR EXEMPTÉ EXEMPT VALUE	VALEUR IMPOSABLE TAXABLE VALUE					
714011 ✓	9230/34 WAVERLY	343 118-22 118-23		2700	22900		25600	120		25600		
714012 ✓	9240-42 LOT WAVERLY <i>from Laverly, 162 Ave Roseauville, Verdun P.Q.</i> <i>And: Roseauville, 44, 52 Ave. Roseauville</i>	343 118-24		1350	14000		14000 13500	120		14000 13500	<i>Ord 809 (7-11-60) Res 1-32-59</i>	
714014 ✓	9250-52 LOT WAVERLY AVE <i>from Laverly 1/6 Ave Roseauville, Verdun P.Q.</i> <i>And: Roseauville, 44, 52 Ave. Roseauville</i>	343 118-25		1350	13800		13800 13500	120		13800 13500	<i>Ord 777 (4-10-60) Res 1-30-59</i>	
714013 ✓	9260 WAVERLY	343 118-26 118-27		2000	9600		11600	120		11600		
714017 ✓	9270 WAVERLY	343 P118-27 118-28		2000	9100		11100	120		11100		
714018 ✓	9276/78 LOT WAVERLY <i>RAMON DO</i>	343 118-29		1350	13250		13250 13500	120		13250 13500	<i>Ord 200 (3-3-58) Ord 227 31-5-59</i>	

VALUATION ROLL OF IMMOVABLE PROPERTIES FOR THE PERIOD COMMENCING MAY 1ST 1959

RUE - STREET

QUARTIER - WARD
PAR DE ST LAURENT

ARRONDISSEMENT ÉLECTORAL DISTRICT
236

NO DE COMPTE ACCOUNT NO.	EMPLACEMENT DE L'IMMEUBLE LOCATION OF PROPERTY	CADASTRE - SUBDIVISION	ENTRETIEN DES TROTTOIRS PDS. DE FRONT	VALEUR (DOLLARS SEULEMENT) - VALUE (DOLLARS ONLY)				PROFONDEUR DE LA PARCELLE FEET	CODE	DÉNOMINATION	VALEUR POUR LA TAXE SCOLAIRE VALUE FOR SCHOOL TAX	RÉSOLUTION NO CERTIFICAT NO CERTIFICATE
	NOM ET ADRESSE DU PROPRIÉTAIRE NAME AND ADDRESS OF OWNER	OCCUPATION ET AND DÉNOMINATION	MAINTENANCE OF SIDEWALKS FEET FRONTAGE	TERRAIN LAND	BÂTIMENTS ET AUTRES ITERS BUILDINGS AND OTHER ITEMS	VALEUR EXEMPTÉ EXEMPT VALUE	VALEUR IMPOSABLE TAXABLE VALUE					
714019 Voir Role Supp. See Supp. Roll 1960	4282/84 LOT WAVERLY CLEMENTE VIOLA 9254 WAVERLY	343 118-30		1350	13250		13250 1350	120		13250 1350	Aut. 228 (31-3-59)	
714020 Voir Role Supp. See Supp. Roll 1960	4288/90 LOT WAVERLY GIOVANNI MASELLI 9288 WAVERLY	343 119-31		1350	13250		13250 1350	120		13250 1350	Aut. 229 (31-3-59)	
714021 Voir Role Supp. See Supp. Roll 1960	150/Chabanel LOT WAVERLY 9294 WAVERLY PAUL J COBRICK 9294 WAVERLY	343 113-30	772	1450	18650		18650 1450	110		18650 1450	Aut. 358 (20-4-59)	
	CHABANEL LOUVAIN C N R TRACKS	A E 181 A E 152										
714069	150 DE PORT ROYAL MORRIS BLOOMFIELD BERNARD STEIN 150 DE PORT ROYAL PORT ROYAL	343A 149 150 151 152 153 154 DE LA 155-1		12700	66300		79000	120		79000	Aut. 277	

VALUATION ROLL OF IMMOVABLE PROPERTIES FOR THE PERIOD COMMENCING MAY 1ST 1959

RUE - STREET

QUARTIER - WARD
PAR DE ST LAURENT

ARRONDISSEMENT ÉLECTORAL DISTRICT
152

NO DE COMPTE ACCOUNT NO.	EMPLACEMENT DE L'IMMEUBLE LOCATION OF PROPERTY	CADASTRE - SUBDIVISION	ENTRETIEN DES TROTTOIRS POS. DE FRONT	VALEUR (DOLLARS SEULEMENT) - VALUE (DOLLARS ONLY)				VOIES MARCHÉS TROTTOIRS SIDEWALKS	CODE	DÉNOMINATION	VALEUR POUR LA TAXE SCOLAIRE VALUE FOR SCHOOL TAX	RÉSOLUTION NO CERTIFICAT CERTIFICATE NO
	NOM ET ADRESSE DU PROPRIÉTAIRE NAME AND ADDRESS OF OWNER	OCCUPATION ET AND DÉNOMINATION	MAINTENANCE OF SIDEWALKS FEET FRONTAGE	TERRAIN LAND	BÂTIMENTS ET AUTRES ÎTMS BUILDINGS AND OTHER ITEMS	VALEUR EXEMPTÉ EXEMPT VALUE	VALEUR IMPOSABLE TAXABLE VALUE					
714075 ✓ Voir Role Supp. See Supp. Roll 1960 Voir Role Supp. See Supp. Roll 1961	⁹⁷⁵⁰ LOT WAVERLY 155 Port Royal MORRIS STOLOVITCH 7 4 E AVE DORVAL QUE	343A 158 CONTRACTOR		1700	110850		110850 1900	12	J	110850 1900	Cell 1021 (15-12-59)	
714076 ✓ Voir Role Supp. See Supp. Roll 1960	LOT WAVERLY MORRIS STOLOVITCH 7 4 E AVE DORVAL QUE	343A 159 CONTRACTOR		1750			1750	12	J	1750		
714077 ✓ Voir Role Supp. See Supp. Roll 1960	LOT WAVERLY MORRIS STOLOVITCH 7 4 E AVE DORVAL QUE	343A 160 CONTRACTOR		1750			1750	12	J	1750		
714078 ✓ Voir Role Supp. See Supp. Roll 1960	LOT WAVERLY MORRIS STOLOVITCH 7 4 E AVE DORVAL QUE	343A 161 CONTRACTOR		1750			1750	12	J	1750		
714079 ✓ Voir Role Supp. See Supp. Roll 1960	⁹⁷⁵⁰ LOT WAVERLY SIEGAL INVESTMENT CORPORATION 11450 SHERBROOKE EST ATT HAIM SIEGAL 630 DUNDAS AVE OUTREMONT	343-A 162 PRESIDENT	N	1750	119500		119500 1750	16	N	119500 1750	Cell 964 24-11-59	
714080 ✓ Voir Role Supp. See Supp. Roll 1960	LOT WAVERLY SIEGAL INVESTMENT CORPORATION 11450 SHERBROOKE EST ATT HAIM SIEGAL 630 DUNDAS AVE OUTREMONT	343-A 163 PRESIDENT	N	1750			1750	16	N	1750		

VALUATION ROLL OF IMMOVABLE PROPERTIES FOR THE PERIOD COMMENCING MAY 1ST 1959

RUE - STREET

QUARTIER - WARD
PAR DE ST LAURENT

ARRONDISSEMENT ÉLECTORAL DISTRICT
132

NO DE COMPTE ACCOUNT NO.	EMPLACEMENT DE L'IMMEUBLE LOCATION OF PROPERTY	CADASTRE - SUBDIVISION OCCUPATION ET AND DÉNOMINATION	ENTRETIEN DES TROTTOIRS PDS. DE FRONT MAINTENANCE OF SIDEWALKS FEET FRONTAGE	VALEUR (DOLLARS SEULEMENT) - VALUE (DOLLARS ONLY)				NOTES INCLUS SUDJUGES SIDEWALKS	CODE	DÉNOMINATION	VALEUR POUR LA TAXE SCOLAIRE VALUE FOR SCHOOL TAX	RÉSOLUTION NO CERTIFICAT NO
	NOM ET ADRESSE DU PROPRIÉTAIRE NAME AND ADDRESS OF OWNER			TERRAIN LAND	BÂTIMENTS ET AUTRES ITEM BUILDINGS AND OTHER ITEMS	VALEUR EXEMPTÉ EXEMPT VALUE	VALEUR IMPOSABLE TAXABLE VALUE					
7140817 Voir Role Supp. See Supp. Roll 1960	LOT WAVERLY SIEGAL INVESTMENT CORPORATION 11450 SHERBROOKE EST ATT HAIM SIEGAL 530 DUNLOP AVE OUTREMONT	343-A 164		1750					15N	1750		
7140827 Voir Role Supp. See Supp. Roll 1960	LOT WAVERLY SIEGAL INVESTMENT CORPORATION 11450 SHERBROOKE EST ATT HAIM SIEGAL 530 DUNLOP AVE OUTREMONT	343-A 165		1750					15N	1750		
7140837 Voir Role Supp. See Supp. Roll 1960	LOT WAVERLY SIEGAL INVESTMENT CORPORATION 11450 SHERBROOKE EST ATT HAIM SIEGAL 530 DUNLOP AVE OUTREMONT	343-A 166		1750					15N	1750		
7140847 Voir Role Supp. See Supp. Roll 1960	LOT WAVERLY SIEGAL INVESTMENT CORPORATION 11450 SHERBROOKE EST ATT HAIM SIEGAL 530 DUNLOP AVE OUTREMONT	343-A 167		1750					15N	1750		
7140857 Voir Role Supp. See Supp. Roll 1960	LOT WAVERLY SIEGAL INVESTMENT CORPORATION 11450 SHERBROOKE EST ATT HAIM SIEGAL 530 DUNLOP AVE OUTREMONT	343-A 168		1750					15N	1750		

VALUATION ROLL OF IMMOVABLE PROPERTIES FOR THE PERIOD COMMENCING MAY 1ST 1959

RUE - STREET

QUARTIER - WARD
PAR DE ST LAURENT

ARRONDISSEMENT ELECTORAL DISTRICT
152

NO DE COMPTE ACCOUNT NO.	EMPLACEMENT DE L'IMMEUBLE LOCATION OF PROPERTY	CADASTRE - SUBDIVISION	ENTRETIEN DES TROTTOIRS PDS. DE FRONT	VALEUR (DOLLARS SEULEMENT) - VALUE (DOLLARS ONLY)				TROTTOIRS SIDEWALKS	CODE	DÉSIGNATION	VALEUR POUR LA TAXE SCOLAIRE VALUE FOR SCHOOL TAX	RÉSOLUTION NO CERTIFICATE NO
	NOM ET ADRESSE DU PROPRIÉTAIRE NAME AND ADDRESS OF OWNER	OCCUPATION ET AND DÉNOMINATION	MAINTENANCE OF SIDEWALKS FEET FRONTAGE	TERRAIN LAND	BÂTIMENTS ET AUTRES ITEM BUILDINGS AND OTHER ITEMS	VALEUR EXEMPTÉ EXEMPT VALUE	VALEUR IMPOSABLE TAXABLE VALUE					
714086 ✓ Voir Role Supp. See Supp. Roll 1960	LOT WAVERLY SIEGAL INVESTMENT CORPORATION 11450 SHERBROOKE EST. ATT HAIM SIEGAL 530 DUNLOP AVE OUTREMONT	343-A 169	N	1750			1750		157		1750	
714087 ✓ Voir Role Supp. See Supp. Roll 1960	LOT WAVERLY SIEGAL INVESTMENT CORPORATION 11450 SHERBROOKE EST. ATT HAIM SIEGAL 530 DUNLOP AVE OUTREMONT	343-A 170	N	1750			1750		167		1750	
714088 ✓ Voir Role Supp. See Supp. Roll 1960	LOT WAVERLY SIEGAL INVESTMENT CORPORATION 11450 SHERBROOKE EST. ATT HAIM SIEGAL 530 DUNLOP AVE OUTREMONT	343-A 171	N	1750			1750		157		1750	
714089 ✓ Voir Role Supp. See Supp. Roll 1960	9780 WAVERLY LUCIEN FIDCO 9780 WAVERLY JEAN DESJARDINS ANDRÉ CHALIFOUR	343A 172 173 174 175 176 177 178 179 180 181		17350	126650 4345		144000 37		120		144000 37	But-266(25-9-61)

VALUATION ROLL OF IMMOVABLE PROPERTIES FOR THE PERIOD COMMENCING MAY 1ST 1959

RUE - STREET

QUARTIER - WARD
PAR DE ST LAURENT

ARRONDISSEMENT ÉLECTORAL DISTRICT
152

NO DE COMPTE ACCOUNT NO.	EMPLACEMENT DE L'IMMEUBLE LOCATION OF PROPERTY	CADASTRE - SUBDIVISION	ENTRETIEN DES TROTTOIRS POS. DE FRONT	VALEUR (DOLLARS SEULEMENT) - VALUE (DOLLARS ONLY)				VOTES PAR TERRAINS SIDEWALKS	CODE	VARIABLES DISCOUNT	VALEUR POUR LA TAXE SCOLAIRE VALUE FOR SCHOOL TAX	RÉSOLUTION NO CERTIFICATE NO.
	NOM ET ADRESSE DU PROPRIÉTAIRE NAME AND ADDRESS OF OWNER	OCCUPATION ET DÉNOMINATION	MAINTENANCE OF SIDEWALKS FEET FRONTAGE	TERRAIN LAND	BÂTIMENTS ET AUTRES BÂTIMENTS BUILDINGS AND OTHER ITEMS	VALEUR EXEMPTÉ EXEMPT VALUE	VALEUR IMPOSABLE TAXABLE VALUE					
714090 ✓ Voir Role Supp. See Supp. Roll 1960	180 Sauve St. LOT WAVERLY DANSEREAU LIMITEE 180 SAUVE OUEST	343A 182	N	1750	62150	1750	62150	16N		62150 1750	ent 361 (21-4-59)	
714100 ✓ Voir Role Supp. See Supp. Roll 1960	LOT WAVERLY DANSEREAU LIMITEE 180 SAUVE OUEST	343A 183	N	1750		1750		16N		1750		
714101 ✓ Voir Role Supp. See Supp. Roll 1960	LOT WAVERLY DANSEREAU LIMITEE 180 SAUVE OUEST	343A 184	N	1750		1750		16N		1750		
714102 ✓ Voir Role Supp. See Supp. Roll 1960	LOT WAVERLY DANSEREAU LIMITEE 180 SAUVE OUEST SAUVE TRAVERSEZ SAUVE	343A 185	N	1900		1900		16N		1900		
714103 ✓ Voir Role Supp. See Supp. Roll 1960	9795-89 LOT WAVERLY 9795 WAVERLEY L4D 4191 DE COURTRAI OCCUPATION DU DOMAINE PUBLIC POUR FINE TRAVES 10.00 SURTAXE 1.50 TOTAL 11.50	343A 137	N	1900	66100	1900	66100	16N		66100 1900	ent 454 (27-4-59)	
714104 ✓ Voir Role Supp. See Supp. Roll 1960	LOT WAVERLY 9795 WAVERLEY L4D 4191 DE COURTRAI	343A 136	N	1750		1750		16N		1750		
714105 ✓ Voir Role Supp. See Supp. Roll 1960	LOT WAVERLY 9795 WAVERLEY L4D 4191 DE COURTRAI	343A 135	N	1750		1750		16N		1750		

VALUATION ROLL OF IMMOVABLE PROPERTIES FOR THE PERIOD COMMENCING MAY 1ST 1959

RUE - STREET

QUARTIER - WARD
PAR DE ST LAURENT

ARRONDISSEMENT ELECTORAL DISTRICT
152

NO DE COMPTE ACCOUNT NO.	EMPLACEMENT DE L'IMMEUBLE LOCATION OF PROPERTY	CADASTRE - SUBDIVISION		ENTRETIEN DES TROTTOIRS POS. DE FRONT	VALEUR (DOLLARS SEULEMENT) - VALUE (DOLLARS ONLY)				VALEUR MILLE PROFITEURS SIDEWALKS	CODE	DÉSIGNATION	VALEUR POUR LA TAXE SCOLAIRE VALUE FOR SCHOOL TAX	RÉSOLUTION NO CERTIFICAT CERTIFICATE NO
	NOM ET ADRESSE DU PROPRIÉTAIRE NAME AND ADDRESS OF OWNER	OCCUPATION ET AND DÉNOMINATION	MANTENANCE OF SIDEWALKS FEET FRONTAGE	TERRAIN LAND	BÂTIMENTS ET AUTRES BUILDINGS AND OTHER ITEMS	VALEUR EXEMPTÉ EXEMPT VALUE	VALEUR IMPOSABLE TAXABLE VALUE						
714106 ✓ Voir Role Supp. See Supp. Roll 1960	LOT WAVERLY 9795 WAVERLEY LAD 4191 DE COURTRAI	343A 134	N		1750		1750		15N		1750		
714107 ✓ Voir Role Supp. See Supp. Roll 1960	LOT WAVERLY 9795 WAVERLEY LAD 4191 DE COURTRAI	343A 133	N		1750		1750		15N		1750		
714108 ✓ Voir Role Supp. See Supp. Roll 1960	LOT WAVERLY 9795 WAVERLEY LAD 4191 DE COURTRAI	343A 132	N		1750		1750		15N		1750		
714109 ✓ Voir Role Supp. See Supp. Roll 1960	LOT WAVERLY 9795 WAVERLEY LAD 4191 DE COURTRAI	343A 131	N		1750		1750		15N		1750		
714110 ✓ Voir Role Supp. See Supp. Roll 1960	LOT WAVERLY 9795 WAVERLEY LAD 4191 DE COURTRAI	343A 130	N		1750		1750		15N		1750		
714111 ✓ Voir Role Supp. See Supp. Roll 1960	LOT WAVERLY 9795 WAVERLEY LAD 4191 DE COURTRAI	343A 129	N		1750		1750		15N		1750		
714112 ✓ Voir Role Supp. See Supp. Roll 1960	LOT WAVERLY HARRY MAZER 735 HARTLAND AVE MONTREAL	343-A 128	L		1750		1750		12L		1750		

VALUATION ROLL OF IMMOVABLE PROPERTIES FOR THE PERIOD COMMENCING MAY 1ST 1959

RUE - STREET

QUARTIER - WARD
PAR DE ST LAURENT

ARRONDISSEMENT ÉLECTORAL DISTRICT
132

NO DE COMPTE ACCOUNT NO.	EMPLACEMENT DE L'IMMEUBLE LOCATION OF PROPERTY	CADASTRE - SUBDIVISION	ENTRETIEN DES TROTTOIRS POS. DE FRONT	VALEUR (DOLLARS SEULEMENT) - VALUE (DOLLARS ONLY)				FRONTONS SUBWAYS	CODE	VÉHICULES VEHICLES	VALEUR POUR LA TAXE SCOLAIRE VALUE FOR SCHOOL TAX	RÉSOLUTION NO CERTIFICATE NO
	NOM ET ADRESSE DU PROPRIÉTAIRE NAME AND ADDRESS OF OWNER	OCCUPATION ET AND DÉNOMINATION	MANTENANCE OF SIDEWALKS FEET FRONTAGE	TERRAIN LAND	BÂTIMENTS ET AUTRES BUILDINGS AND OTHER ITEMS	VALEUR EXEMPTÉ EXEMPT VALUE	VALEUR IMPOSABLE TAXABLE VALUE					
714113 ✓ Votr Role Supp. See Supp. Roll 1960	LOT WAVERLY HARRY MAZER 703 HARTLAND AVE OUTREMONT	343-A 127		1750			1750	12	J	1750		
714114 ✓ Votr Role Supp. See Supp. Roll 1960	LOT WAVERLY HARRY MAZER 705 HARTLAND AVE OUTREMONT	343-A 126		1750			1750	12	J	1750		
714115 ✓ Votr Role Supp. See Supp. Roll 1960	LOT WAVERLY HARRY MAZER 705 HARTLAND AVE OUTREMONT	343-A 125		1750			1750	12	J	1750		
714116 ✓ Votr Role Supp. See Supp. Roll 1960	LOT WAVERLY HARRY MAZER 703 HARTLAND AVE OUTREMONT	343-A 124		1750			1750	12	J	1750		
714117 ✓ Votr Role Supp. See Supp. Roll 1960	LOT WAVERLY HARRY MAZER 705 HARTLAND AVE OUTREMONT	343-A 123		1750			1750	12	J	1750		
714118 ✓ Votr Role Supp. See Supp. Roll 1960	LOT WAVERLY HARRY MAZER 705 HARTLAND AVE OUTREMONT	343-A 122		1750			1750	12	J	1750		
714119 ✓ Votr Role Supp. See Supp. Roll 1960	LOT WAVERLY HARRY MAZER 705 HARTLAND AVE OUTREMONT	343-A 121		1750			1750	12	J	1750		

VALUATION ROLL OF IMMOVABLE PROPERTIES FOR THE PERIOD COMMENCING MAY 1ST 1959

RUE - STREET

QUARTIER - WARD
PAR DE ST LAURENT

ARRONDISSEMENT ELECTORAL DISTRICT
152

NO DE COMPTE ACCOUNT NO.	EMPLACEMENT DE L'IMMEUBLE LOCATION OF PROPERTY	CADASTRE - SUBDIVISION	ENTRETIEN DES TROTTOIRS PDS. DE FRONT	VALEUR (DOLLARS SEULEMENT) - VALUE (DOLLARS ONLY)			VOIES VELETS TROTTOIRS SIDEWALKS	CODE	RENUMERATION	VALEUR POUR LA TAXE SCOLAIRE VALUE FOR SCHOOL TAX	RESOLUTION NO CERTIFICATE NO
	NOM ET ADRESSE DU PROPRIETAIRE NAME AND ADDRESS OF OWNER	OCCUPATION ET AND DENOMINATION	MAINTENANCE OF SIDEWALKS FRONT FRONTAGE	TERRAIN LAND	BATIMENTS ET AUTRES ITEMS BUILDINGS AND OTHER ITEMS	VALEUR EXEMPT EXEMPT VALUE					
714120 ✓ Voir Role Supp. See Supp. Roll 1960	LOT WAVERLY HARRY MAZER 705 HARTLAND AVE MONTREAL	343-A 120		1750				120		1750	
714121 / Voir Role Supp. See Supp. Roll 1960	LOT WAVERLY HARRY MAZER 705 HARTLAND AVE MONTREAL	343-A 119		1750				120		1750	
714122 ✓ Voir Role Supp. See Supp. Roll 1960	LOT WAVERLY DAN INVESTMENT CORP ATT A H METTARLIN 1010 STE CATHERINE OUEST	343A 118	N	1750				15N		1750	
714123 ✓ Voir Role Supp. See Supp. Roll 1960	LOT WAVERLY DAN INVESTMENT CORP ATT A H METTARLIN 1010 STE CATHERINE OUEST	343A 117	N	1750				15N		1750	
714124 ✓ Voir Role Supp. See Supp. Roll 1960	143 PORT ROYAL <i>Porte au folio 516A</i> 115 114 113 112 111 110 SYDNEY BEMBRANTZ JACK BEMBRANTZ 143 PORT ROYAL LAUREN PRODUCTS PORT ROYAL	343-A 116 115 114 113 112 111 110		120	13350	31950		11		45300	

VALUATION ROLL OF IMMOVABLE PROPERTIES FOR THE PERIOD COMMENCING MAY 1ST 1959

RUE - STREET

QUARTIER - WARD

ARRONDISSEMENT ÉLECTORAL DISTRICT

PAR DE ST LAURENT

270

NO DE COMPTE ACCOUNT NO	EMPLACEMENT DE L'IMMEUBLE LOCATION OF PROPERTY	CADASTRE - SUBDIVISION		ENTRETIEN DES TROTTOIRS PDS. DE FRONT	VALEUR (DOLLARS SEULEMENT) - VALUE (DOLLARS ONLY)			VALES VALES TROTTOIRS SIDEWALKS	CODE	DÉNOMINATION	VALEUR POUR LA TAXE SCOLAIRE VALUE FOR SCHOOL TAX	RÉSOLUTION NO CERTIFICAT NO
	NOM ET ADRESSE DU PROPRIÉTAIRE NAME AND ADDRESS OF OWNER	OCCUPATION ET AND DÉNOMINATION	MANTENANCE OF SIDEWALKS FEET FRONTAGE	TERRAIN LAND	BÂTIMENTS ET AUTRES ITEM BUILDINGS AND OTHER ITEMS	VALEUR EXEMPTÉ EXEMPT VALUE	VALEUR IMPOSABLE TAXABLE VALUE					
718162	LOT WAVERLY	343-A	116									
Vente 1456582 22-2-60 (17-2-60) \$22,770. Votr Zole Supp. Get Supp. Roll 1961	<i>Sydney Pomerantz, Jack Pomerantz, 145 Port Royal (Weelak Products)</i>		115									
			114									
			P-113									
	BELMEADE INVESTMENT CORPORATION				6 900		6 900		N		6 900	5960 1449-30 EFFECTIVE 12-260/16-3-60
714124	145 PORT ROYAL	343-A	P-113									
Votr Zole Supp. app. Roll 1961			112									
			111									
			110									
	SYDNEY POMERANTZ JACK POMERANTZ 145 PORT ROYAL /WEELAK PRODUCTS/	MNFTR MNFTR		120 195*	6 150	31 950	38 100		J		38 100	5960 1418-30 EFFECTIVE 22-260/16-3-60
	PORT ROYAL											

VALUATION ROLL OF IMMOVABLE PROPERTIES FOR THE PERIOD COMMENCING MAY 1ST 1959

RUE--STREET

QUARTIER--WARD
PAR DE ST LAURENT

ARRONDISSEMENT ÉLECTORAL DISTRICT
152

NO DE COMPTE ACCOUNT NO.	EMPLACEMENT DE L'IMMEUBLE LOCATION OF PROPERTY	CADASTRE--SUBDIVISION	ENTRETIEN DES TROTTOIRS POS. DE FRONT	VALEUR (DOLLARS SEULEMENT) -- VALUE (DOLLARS ONLY)				VOIES TROTTOIRS SIDEWALKS	CODE	DÉNOMINATION	VALEUR POUR LA TAXE SCOLAIRE VALUE FOR SCHOOL TAX	RÉSOLUTION NO CERTIFICAT NO
	NOM ET ADRESSE DU PROPRIÉTAIRE NAME AND ADDRESS OF OWNER	OCCUPATION ET AND DÉNOMINATION	MAINTENANCE OF SIDEWALKS FEET FRONTAGE	TERRAIN LAND	BÂTIMENTS ET AUTRES BUILDINGS AND OTHER ITEMS	VALEUR EXEMPTÉ EXEMPT VALUE	VALEUR IMPOSABLE TAXABLE VALUE					
714131 ✓	148 DE PORT ROYAL	343A 79										
		78										
		77										
		76										
		75										
		74										
	HOME STEEL PRODUCTS LTD 148 DE PORT ROYAL		N 120	11600	53400		65000	15N		55000		
	CAN R TRACKS	A E 181										
	LOUVAIN											
	CHABANEL	A E 236										
714180 ✓	9297/95 WAVERLY	343 116-65										
	J HENRI CORBEIL 607 LOUVAIN	RENTIER	C 80	1500	12500		14000	11C		14000		
714181 ✓	9289/87 WAVERLY	343 116-64										
	ROMEO LAVALLEE 10480 BLVD OLYMPIA	MARCHAND	C	1400	11800		13200	12C		13200		
714182 ✓	9283/31 WAVERLY	343 116-63										
	EMERY MACHOVICH 9283 WAVERLY	ACOUSTIC TILE SETTER	C	1400	12100		13500	12C		13500		
714183 ✓	9277/75 WAVERLY	343 116-62										
	ROGER LANDRIault 9275 WAVERLY	COMPTABLE	C	1400	12600		14000	12C		14000		

VALUATION ROLL OF IMMOVABLE PROPERTIES FOR THE PERIOD COMMENCING MAY 1ST 1959

RUE - STREET

QUARTIER - WARD
PARC DE ST. LAURENT

ARRONDISSEMENT ELECTORAL DISTRICT
236

NO DE COMPTE ACCOUNT NO.	EMPLACEMENT DE L'IMMEUBLE LOCATION OF PROPERTY	CADASTRE - SUBDIVISION	ENTRETIEN DES TROTTOIRS POS. DE FRONT	VALEUR (DOLLARS SEULEMENT) - VALUE (DOLLARS ONLY)				VOIES TROTTOIRS SIDEWALKS	CODE	DÉSIGNATION	VALEUR POUR LA TAXE SCOLAIRE VALUE FOR SCHOOL TAX	RÉSOLUTION NO CERTIFICATE NO
	NOM ET ADRESSE DU PROPRIÉTAIRE NAME AND ADDRESS OF OWNER	OCCUPATION ET AND DÉNOMINATION	MANTENANCE OF SIDEWALKS FEET FRONTAGE	TERRAIN LAND	BÂTIMENTS ET AUTRES BÂTIMENTS AND OTHER ITEMS	VALEUR EXEMPTÉ EXEMPT VALUE	VALEUR IMPOSABLE TAXABLE VALUE					
714184	9265 WAVERLY	343 116-61 P116-60		2100	8600		10700		120		10700	
	EMILE LONG 9265 WAVERLY	CHEF CUISINIER										
714186	9265 WAVERLY	343 P116-60 116-59		2100	9300		11400		120		11400	
	PAUL DALY 9265 WAVERLY	INGENIEUR										
714187	9245 WAVERLY	343 116-58 P116-57		2100	8400		10500		120		10500	
	GERARD BELLEMAIRE 9245 WAVERLY	SECRETREIN										
714189	9265 WAVERLY	343 P116-57 116-56		2100	8300		10400		120		10400	
	ERNEST N TRUEBELL 9235 WAVERLY	TECHNICIEN										
714190	9225 WAVERLY	343 116-53 116-54		2800	9900		12700		120		12700	
	LOUIS ST ARNAUD 9225 WAVERLY	TECHNICIEN										
714192	9215 WAVERLY	343 116-53 116-52		2900	10300		13100		120		13100	
	RENE GAUTHIER 9215 WAVERLY	CHEF DE SERVICE										

VALUATION ROLL OF IMMOVABLE PROPERTIES FOR THE PERIOD COMMENCING MAY 1ST 1959

RUE - STREET

QUARTIER - WARD
PAR DE ST LAURENT

ARRONDISSEMENT ÉLECTORAL DISTRICT
236

NO DE COMPTE ACCOUNT NO.	EMPLACEMENT DE L'IMMEUBLE LOCATION OF PROPERTY	CADASTRE - SUBDIVISION OCCUPATION ET AND DÉNOMINATION	ENTRETIEN DES TROTTOIRS PDS. DE FRONT MAINTENANCE OF SIDEWALKS FEET FRONTAGE	VALEUR (DOLLARS SEULEMENT) - VALUE (DOLLARS ONLY)				NOTES - NOTES SIDEWALKS	CODE	DÉNOMINATION	VALEUR POUR LA TAXE SCOLAIRE VALUE FOR SCHOOL TAX	RÉSOLUTION NO CERTIFICAT NO
	NOM ET ADRESSE DU PROPRIÉTAIRE NAME AND ADDRESS OF OWNER			TERRAIN LAND	BÂTIMENTS ET AUTRES BÂTIMENTS AND OTHER ITEMS	VALEUR EXEMPTÉ EXEMPT VALUE	VALEUR IMPOSABLE TAXABLE VALUE					
714194	9205 WAVERLY GEORGES CLAVEAU 3085 ST ANDRE	343 116-51 116-50 GERANT		2300	20600		23400	120		23400		
714196	9191 WAVERLY GASTON JALBERT 9191 WAVERLY	343 116-49 116-48 COMMIS		2100	8300		10400	120		10400		
714198	9183 WAVERLY JOSEPH RJOY 9183 WAVERLY	343 116-48 116-47 VOITURIER		2100	8400		10500	120		10500		
714199	9175 WAVERLY ALDOVE BERNARD 9175 WAVERLY	343 116-46 116-45 FACTEUR		2100	7900		10000	120		10000		
714201	9159 WAVERLY EMILIEN GAUVREAU 9159 WAVERLY	343 116-43 116-44 DESSINATEUR		2100	7900		10000	120		10000		
714202	9155 WAVERLY JOSEPH DESLAURIERS 9155 WAVERLY	343 116-43 116-42 DEBOSSEUR		2300	8200		11000	120		11000		

VALUATION ROLL OF IMMOVABLE PROPERTIES FOR THE PERIOD COMMENCING MAY 1ST 1959

RUE - STREET

QUARTIER - WARD
PAR DE ST LAURENT

ARRONDISSEMENT ÉLECTORAL DISTRICT
236

NO DE COMPTE ACCOUNT NO.	EMPLACEMENT DE L'IMMEUBLE LOCATION OF PROPERTY	CADASTRE - SUBDIVISION	ENTRETIEN DES TROTTOIRS PDS. DE FRONT	VALEUR (DOLLARS SEULEMENT) - VALUE (DOLLARS ONLY)				UNITS PROPORTION SUBDIVISION	CODE	DÉSIGNATION	VALEUR POUR LA TAXE SCOLAIRE VALUE FOR SCHOOL TAX	RÉSOLUTION NO CERTIFICAT NO
	NOM ET ADRESSE DU PROPRIÉTAIRE NAME AND ADDRESS OF OWNER	OCCUPATION ET AND DÉNOMINATION	MANTENANCE OF SIDEWALKS FCBY FRONTAGE	TERRAIN LAND	BÂTIMENTS ET AUTRES BUILDINGS AND OTHER ITEMS	VALEUR EXEMPTÉ EXEMPT VALUE	VALEUR IMPOSABLE TAXABLE VALUE					
714204	9149 WAVERLY	343 116-41 116-40		2800	8300		11100	120		11100		
	ARMAND BEAUMONT 9149 WAVERLY	CHAUFFEUR										
714205	9133/31 WAVERLY	343 116-39 116-038		2100	13200		15300	120		15300		
	RAYMOND OULLIERRIER 9131 WAVERLY	OPERATEUR										
714206	9127/25 WAVERLY	343 116-038 116-037		2100	13200		15300	120		15300		
	PAULINA BORNINCHAK WIFE OF 1/4 PAUL ALEXANDER PETER DVORSKY MARY AROMY WIDOW OF 1/4 JOSEPH BORNINCHAK PAUL A DVORSKY 1/2 9125 WAVERLY	DESIGNER										
714209	9117/15 WAVERLY	343 116-36 116-035		2100	13800 16200		15900 18300	120		15900 18300	cert 964-965 (15-11-60) Jan 1-1-60	
	LIBERIO PACI 9115 WAVERLY	EMP C N R										
714211	9107, 05 WAVERLY	343 116-035 116-34		2300 2300	14700 17000		15000 19300	120		15000 19300	cert 972 (24-11-59)	
	FRANZ MANNARD CARLO MANNARD 9105 WAVERLY	SCULPT SCULPTURE OR										
	LEGENORE	A 5 206										

1960
1959

VALUATION ROLL OF IMMOVABLE PROPERTIES FOR THE PERIOD COMMENCING MAY 1ST 1959

RUE - STREET

QUARTIER - WARD
PAR DE ST LAURENT

ARRONDISSEMENT ÉLECTORAL DISTRICT
208

NO DE COMPTE ACCOUNT NO.	EMPLACEMENT DE L'IMMEUBLE LOCATION OF PROPERTY	CADASTRE - SUBDIVISION	ENTRETIEN DES TROTTOIRS POS. DE FRONT	VALEUR (DOLLARS SEULEMENT) - VALUE (DOLLARS ONLY)				VOIES TROTTOIRS SIDEWALKS	CODE	DÉSIGNATION	VALEUR POUR LA TAXE SCOLAIRE VALUE FOR SCHOOL TAX	RÉSOLUTION NO CERTIFICAT NO
	NOM ET ADRESSE DU PROPRIÉTAIRE NAME AND ADDRESS OF OWNER	OCCUPATION ET DÉNOMINATION	MANTENANCE OF SIDEWALKS FEET FRONTAGE	TERRAIN LAND	BÂTIMENTS ET AUTRES BUILDINGS AND OTHER ITEMS	VALEUR EXEMPTÉ EXEMPT VALUE	VALEUR IMPOSABLE TAXABLE VALUE					
717323	LOT WAVERLY LA CITE DE MONTREAL PARC ET TERRAIN DE JEUX C E 3-8-49 RUE WAVERLY, ENTRE LEGENDEE ET RUE PROJETEE	343 P108	E 50	13750		13750	X		99E	13750		
714212	LOT WAVERLY LA CITE DE MONTREAL PARC ET TERRAIN DE JEUX C E 3-8-49	343 107-65	E 80	1100		1100	X		99E	1100		
714213	LOT WAVERLY LA CITE DE MONTREAL PARC ET TERRAIN DE JEUX C E 3-8-49	343 107-64	E	1000		1000	X		99E	1000		
714214	LOT WAVERLY LA CITE DE MONTREAL PARC ET TERRAIN DE JEUX C E 3-8-49	343 107-63	E	1000		1000	X		99E	1000		
714215	LOT WAVERLY LA CITE DE MONTREAL PARC ET TERRAIN DE JEUX C E 3-8-49	343 107-62	E	1000		1000	X		99E	1000		
714218	LOT WAVERLY LA CITE DE MONTREAL PARC ET TERRAIN DE JEUX C E 3-8-49	343 107-61	E	1000		1000	X		99E	1000		

61-62-21
1-5-61

61-62-68
1-5-61

VALUATION ROLL OF IMMOVABLE PROPERTIES FOR THE PERIOD COMMENCING MAY 1ST 1959

RUE - STREET

QUARTIER - WARD
PARC DE ST LAURENT

ARRONDISSEMENT ELECTORAL DISTRICT
200

NO DE COMPTE ACCOUNT NO.	EMPLACEMENT DE L'IMMEUBLE LOCATION OF PROPERTY	CADASTRE - SUBDIVISION	ENTRETIEN DES TROTTOIRS PDS. DE FRONT	VALEUR (DOLLARS SEULEMENT) - VALUE (DOLLARS ONLY)			VOIES PROTÈGES SIDEWALKS	CODE	DÉNOMINATION	VALEUR POUR LA TAXE SCOLAIRE VALUE FOR SCHOOL TAX	RÉSOLUTION NO CERTIFICAT CERTIFICATE NO
	NOM ET ADRESSE DU PROPRIÉTAIRE NAME AND ADDRESS OF OWNER	OCCUPATION ET AND DÉNOMINATION	MAINTENANCE OF SIDEWALKS FEET FRONTAGE	TERRAIN LAND	BÂTIMENTS ET AUTRES BUILDINGS AND OTHER ITEMS	VALEUR EXEMPTÉ EXEMPT VALUE					
714217 ✓	LOT WAVERLY LA CITE DE MONTREAL PARC ET TERRAIN DE JEUX C E 3-8-49	343 107-60	E	1000		1000 X		99 E	1000		
714218 ✓	LOT WAVERLY LA CITE DE MONTREAL PARC ET TERRAIN DE JEUX C E 3-8-49	343 107-59	E	1000		1000 X		99 E	1000		
714219 ✓	LOT WAVERLY LA CITE DE MONTREAL PARC ET TERRAIN DE JEUX C E 3-8-49	343 107-58	E	1000		1000 X		99 E	1000		
714220 ✓	LOT WAVERLY LA CITE DE MONTREAL PARC ET TERRAIN DE JEUX C E 3-8-49	343 107-57	E	1000		1000 X		99 E	1000		
714221 ✓	LOT WAVERLY LA CITE DE MONTREAL PARC ET TERRAIN DE JEUX C E 3-8-49	343 107-56	E	1000		1000 X		99 E	1000		
714222 ✓	LOT WAVERLY LA CITE DE MONTREAL PARC ET TERRAIN DE JEUX C E 3-8-49	343 107-55	E	1000		1000 X		99 E	1000		
714223 ✓	LOT WAVERLY LA CITE DE MONTREAL PARC ET TERRAIN DE JEUX C E 3-8-49	343 107-54	E	1000		1000 X		99 E	1000		

VALUATION ROLL OF IMMOVABLE PROPERTIES FOR THE PERIOD COMMENCING MAY 1ST 1959

RUE - STREET

QUARTIER - WARD
PARC DE ST LAURENT

ARRONDISSEMENT ÉLECTORAL DISTRICT
208

NO DE COMPTE ACCOUNT NO.	EMPLACEMENT DE L'IMMEUBLE LOCATION OF PROPERTY	CADASTRE - SUBDIVISION	ENFONCEMENT DES TROTTOIRS POS. DE FRONT	VALEUR (DOLLARS SEULEMENT) -- VALUE (DOLLARS ONLY)				VALEUR POUR LA TAXE SCOLAIRE VALUE FOR SCHOOL TAX	RÉSOLUTION NO CERTIFICAT NO
	NOM ET ADRESSE DU PROPRIÉTAIRE NAME AND ADDRESS OF OWNER	OCCUPATION ET DÉNOMINATION	MANTENANCE OF SIDEWALKS FEET FRONTAGE	TERRAIN LAND	BÂTIMENTS ET AUTRES BÂTIMENTS AND OTHER ITEMS	VALEUR EXEMPTÉ EXEMPT VALUE	VALEUR IMPOSABLE TAXABLE VALUE		
714224 ✓	LOT WAVERLY LA CITE DE MONTREAL PARC ET TERRAIN DE JEUX C E 3-8-49	343 107-53	E	1000		1000 X		99 E	1000
714225 ✓	LOT WAVERLY LA CITE DE MONTREAL PARC ET TERRAIN DE JEUX C E 3-8-49	343 107-52	E	1000		1000 X		99 E	1000
714226 ✓	LOT WAVERLY LA CITE DE MONTREAL PARC ET TERRAIN DE JEUX C E 3-8-49	343 107-51	E	1000		1000 X		99 E	1000
714227 ✓	LOT WAVERLY LA CITE DE MONTREAL PARC ET TERRAIN DE JEUX C E 3-8-49	343 107-50	E	1000		1000 X		99 E	1000
714228 ✓	LOT WAVERLY LA CITE DE MONTREAL PARC ET TERRAIN DE JEUX C E 3-8-49	343 107-49	E	1000		1000 X		99 E	1000
717853 ✓	LOT ARE WAVERLY LA CITE DE MONTREAL PARC EXPR 14/1/55	343 107-P33	E	1700		1700 X		99 E	1700
714229 ✓	LOT WAVERLY LA CITE DE MONTREAL PARC ET TERRAIN DE JEUX C E 3-8-49	343 107-48	E	1000		1000 X		99 E	1000

VALUATION ROLL OF IMMOVABLE PROPERTIES FOR THE PERIOD COMMENCING MAY 1ST 1959

RUE - STREET

QUARTIER - WARD
PAR DE ST LAURENT

ARRONDISSEMENT ÉLECTORAL DISTRICT
208

NO DE COMPTE ACCOUNT NO.	EMPLACEMENT DE L'IMMEUBLE LOCATION OF PROPERTY	CADASTRE - SUBDIVISION	ENTRETIEN DES TROTTOIRS POS. DE FRONT	VALEUR (DOLLARS SEULEMENT) - VALUE (DOLLARS ONLY)				VOIES RUE SIDEWALKS	CODE	DÉNOMINATION	VALEUR POUR LA TAXE SCOLAIRE VALUE FOR SCHOOL TAX	RÉSOLUTION NO CERTIFICATE NO
	NOM ET ADRESSE DU PROPRIÉTAIRE NAME AND ADDRESS OF OWNER	OCCUPATION ET AND DÉNOMINATION	MAINTENANCE OF SIDEWALKS FEET FRONTAGE	TERRAIN LAND	BÂTIMENTS ET AUTRES ITEM BUILDINGS AND OTHER ITEMS	VALEUR EXEMPTÉ EXEMPT VALUE	VALEUR IMPOSABLE TAXABLE VALUE					
714230 ✓	LOT WAVERLY LA CITE DE MONTREAL PARC ET TERRAIN DE JEUX C	343 107-47	E		1000	1000	X	99E		1000		
714231 ✓	LOT WAVERLY LA CITE DE MONTREAL PARC EXCE 14/1/55	343 107-46	E		1000	1000	X	99E		1000		
714232 ✓	LOT WAVERLY LA CITE DE MONTREAL PARC EXCE 14/1/55	343 107-45	E		1000	1000	X	99E		1000		
714233 ✓	LOT WAVERLY LA CITE DE MONTREAL PARC ET TERRAIN DE JEUX C	343 107-44	E	50	1000	1000	X	99E		1000		
	BEAUCHARNOIS	A E 258										
	BEAUCHARNOIS	A E 13										
714244 ✓	LOT WAVERLY ALBERT LEGAULT 7150 DORET	343 98-51	C	105	1400		1400	11C		1400		
714245 ✓	LOT WAVERLY ALBERT LEGAULT 7150 DORET	343 98-50	C	25	1300		1300	11C		1300		

Handwritten: 61-62 2-2
15-61
Stamp: 61-62 2-2 15-61

VALUATION ROLL OF IMMOVABLE PROPERTIES FOR THE PERIOD COMMENCING MAY 1ST 1959

RUE-STREET

QUARTIER-WARD
PAR DE ST LAURENT

ARRONDISSEMENT ÉLECTORAL DISTRICT
258

NO DE COMPTE ACCOUNT NO.	EMPLACEMENT DE L'IMMEUBLE LOCATION OF PROPERTY	CADASTRE - SUBDIVISION	ENTRETIEN DES TROTTOIRS POS. DE FRONT	VALEUR (DOLLARS SEULEMENT) - VALUE (DOLLARS ONLY)				VALEUR VAULTS TROTTOIRS SIDEWALKS	CODE	DÉNOMINATION	VALEUR POUR LA TAXE SCOLAIRE VALUE FOR SCHOOL TAX	RÉSOLUTION NO CERTIFICAT NO
	NOM ET ADRESSE DU PROPRIÉTAIRE NAME AND ADDRESS OF OWNER	OCCUPATION ET AND DÉNOMINATION	MAINTENANCE OF SIDEWALKS FEET FRONTAGE	TERRAIN LAND	BÂTIMENTS ET AUTRES ITEM BUILDINGS AND OTHER ITEMS	VALEUR EXEMPTÉ EXEMPT VALUE	VALEUR IMPOSABLE TAXABLE VALUE					
714246 ✓	3859/57 WAVERLY ALBERT LEGAULT 7160 DORLET	343 98-59 MENUISIER	0 25	1300	5300		6600	110		6600		
714247 ✓	3865/53 WAVERLY JOSEPH TORD 1/2 3853 WAVERLY AZETTE DI BLASIO EDSE S DE S DE JOSEPH TORD 1/2	343 98-58 CORDONNIER	0 50	2600	11900		14500	110		14500		
714248 ✓	3857/55 WAVERLY MARIO TORRISAN 3855 WAVERLY	343 98-56 CUISINIER	0 50	2600	12700		15300	110		15300		
714251 ✓	3845 WAVERLY JOHN JOHNSON 3845 WAVERLY	343 98-54 FIREMAN	0 25	1300	2300		3600	110		3600		
714252 ✓	3837/33 WAVERLY FERNAND BEAULIEU 3835 WAVERLY	343 98-53 MENUISIER	0 25	1300	10600		11900	110		11900		
714253 ✓	3831/29 WAVERLY AZOREA BURFA 3829 WAVERLY	343 98-52 BOUILLEUR DE BOITE	0 50	2600	11100		13700	110		13700		

VALUATION ROLL OF IMMOVABLE PROPERTIES FOR THE PERIOD COMMENCING MAY 1ST 1959

RUE - STREET

QUARTIER - WARD
PAR DE ST LAURENT

ARRONDISSEMENT ÉLECTORAL DISTRICT
258

NO DE COMPTE ACCOUNT NO.	EMPLACEMENT DE L'IMMEUBLE LOCATION OF PROPERTY		CADASTRE - SUBDIVISION		ENTRETIEN DES TROTTOIRS POS. DE FRONT MAINTENANCE OF SIDEWALKS FEET FRONTAGE	VALEUR (DOLLARS SEULEMENT) - VALUE (DOLLARS ONLY)				VALEUR POUR LA TAXE SCOLAIRE VALUE FOR SCHOOL TAX	RÉSOLUTION NO CERTIFICATE NO	
	NOM ET ADRESSE DU PROPRIÉTAIRE NAME AND ADDRESS OF OWNER		OCCUPATION ET AND DÉNOMINATION			TERRAIN LAND	BÂTIMENTS ET AUTRES ITEMS BUILDINGS AND OTHER ITEMS	VALEUR EXEMPTÉ EXEMPT VALUE	VALEUR IMPOSABLE TAXABLE VALUE			DÉNOMINATION
714255 ✓	3809 WAVERLY		343	98-50 98-49-2								
	GERARD TREMBLAY 9170 BERRI ATT CANADA LIFE ASS CO 375 ST JACQUES OUEST		EMO CIVIL		376	1950	9150		11100	110		11100
714257 ✓ Voir Rép. Supp. See Supp. Roll 1960	3801 WAVERLY		343	98-49-1 98-48								
	MARCEL CHAMPAGNE 3801 WAVERLY ATT CANADA LIFE ASS CO 375 ST JACQUES OUEST		POMPIER		375	1950	9150 13250	11100 15200	11100	110		15200 11100 But 966 (15-11-62) Rev 1-1-60
714253 ✓	3795 WAVERLY		343	98-47 98-46								
	HENRY ANDERSON 3795 WAVERLY		CONTRACTEUR		50	2600	7900		10500	110		10500
714260 ✓	3757 WAVERLY		343	98-45 98-044								
	RICH GARDY 3757 WAVERLY		PLOMBIER		375	1950	8250		10200	110		10200
714252 ✓	3751 WAVERLY		343	98-044 98-43								
	J HENRI ROTE 3751 WAVERLY		COLLECTOR		375	1950	8250		10200	110		10200
714251 ✓	3773/75 WAVERLY		343	98-42								
	THEODORE BLAIZANCE 3885 ALLEN VERDUN RUE				25	1300	11800		13100	110		13100

VALUATION ROLL OF IMMOVABLE PROPERTIES FOR THE PERIOD COMMENCING MAY 1ST 1959

RUE - STREET

QUARTIER - WARD
PAR DE ST LAURENT

ARRONDISSEMENT ELECTORAL DISTRICT
255

NO DE COMPTE ACCOUNT NO.	EMPLACEMENT DE L'IMMEUBLE LOCATION OF PROPERTY	CADASTRE - SUBDIVISION	ENTRETIEN DES TROTTOIRS POS. DE FRONT	VALEUR (DOLLARS SEULEMENT) - VALUE (DOLLARS ONLY)				NOTES REMARKS	CODE	DÉSIGNATION	VALEUR POUR LA TAXE SCOLAIRE VALUE FOR SCHOOL TAX	RÉSOLUTION NO CERTIFICAT NO
	NOM ET ADRESSE DU PROPRIÉTAIRE NAME AND ADDRESS OF OWNER	OCCUPATION ET AND DÉNOMINATION	MAINTENANCE OF SIDEWALKS FEET FRONTAGE	TERRAIN LAND	BÂTIMENTS ET AUTRES ITEMS BUILDINGS AND OTHER ITEMS	VALEUR EXEMPTÉ EXEMPT VALUE	VALEUR IMPOSABLE TAXABLE VALUE					
714254 ✓	3759/71 WAVERLY RODOLPHE GIGNAC 3759 WAVERLY	343 98-41	C 25	1300	11800		13100	11C		13100		
714255 ✓	3753/51 WAVERLY ROBERT FALARDEAU 3751 WAVERLY	343 98-40	C 25	1300	12600		13900	11C		13900		
714256 ✓	3755/53 WAVERLY JULIEN ROBILLARD 3753 WAVERLY	343 98-39	C 25	1300	12900		14200	11C		14200		
714257 ✓	3745 WAVERLY FORTUNATO MOSCA 3745 WAVERLY	343 98-38 98-37	C 45	2350	18350		20700	11C		20700		
714259 ✓ Voir Note Supp. See Supp. Roll 1960	3735 WAVERLY MEDARDO RICCI 105 ST NORBERT BOUL CREMAZIE DE REIMS	343 98-37 98-36	C 32	1650	22950		24600	11C		24600		

VALUATION ROLL OF IMMOVABLE PROPERTIES FOR THE PERIOD COMMENCING MAY 1ST 1959

RUE - STREET

QUARTIER - WARD
PAR DE ST LAURENT

ARRONDISSEMENT ELECTORAL DISTRICT
154

NO DE COMPTE ACCOUNT NO.	EMPLACEMENT DE L'IMMEUBLE LOCATION OF PROPERTY	CADASTRE - SUBDIVISION	ENTRETIEN DES TROITTOIRS PDS. DE FRONT	VALEUR (DOLLARS SEULEMENT) - VALUE (DOLLARS ONLY)				PORTES-CHIÈLES SIDEWALKS	CODE	DÉNOMINATION	VALEUR POUR LA TAXE SCOLAIRE VALUE FOR SCHOOL TAX	RÉSOLUTION NO CERTIFICAT NO
	NOM ET ADRESSE DU PROPRIÉTAIRE NAME AND ADDRESS OF OWNER	OCCUPATION ET DÉNOMINATION	MANTENANCE OF SIDEWALKS FEET FRONTAGE	TERRAIN LAND	BÂTIMENTS ET AUTRES ITERS BUILDINGS AND OTHER ITEMS	VALEUR EXEMPTÉ EXEMPT VALUE	VALEUR IMPOSABLE TAXABLE VALUE					
714270 ✓ Voir Role Supp. See Supp. Roll 1960	BOUL CREMAZIE 3730/32 DE REIMS	A E 154 343 P98-9	25	1400	14200		15600	110		15600		
714271 ✓ Voir Role Supp. See Supp. Roll 1960	3740/42 DE REIMS RENE REID 3730 DE REIMS	343 P98-9 INFIRMIER		1400	12700		14100	120		14100		
714272 ✓ Voir Role Supp. See Supp. Roll 1960	3750/32 DE REIMS STELLA GOUNESI EDGE S DE B DE ROGER LATOUR 1847 CANORA ROAD	343 98-11 STATISTICIEN		1400	12600		14000	120		14000		
714273 ✓ Voir Role Supp. See Supp. Roll 1960	3760/52 DE REIMS ROGER LATOUR 1847 CANORA ROAD	343 98-11 STATISTICIEN		1400	12900		14300	120		14300		
714274 ✓ Voir Role Supp. See Supp. Roll 1960	3770 DE REIMS ERNEST RICHARD 3770 DE REIMS	343 98-13 COMPTABLE		2800	11200		14000	120		14000		
714275 ✓ Voir Role Supp. See Supp. Roll 1960	3780/78 DE REIMS GABRIELLE BOYER EDGE S DE B DE DAMILLE BOITRAS 3780 DE REIMS ATT CROWN LIFE INSUR CO TORONTO ONT	343 98-15 TYPOGRAPHE		2800	13400		15200	120		15200		

VALUATION ROLL OF IMMOVABLE PROPERTIES FOR THE PERIOD COMMENCING MAY 1ST 1959

RUE—STREET

QUARTIER—WARD
PAR DE ST LAURENT

ARRONDISSEMENT ÉLECTORAL DISTRICT
154

NO DE COMPTE ACCOUNT NO.	EMPLACEMENT DE L'IMMEUBLE LOCATION OF PROPERTY	CADASTRE - SUBDIVISION	ENTRETIEN DES TROTTOIRS PDS. DE FRONT	VALEUR (DOLLARS SEULEMENT) — VALUE (DOLLARS ONLY)				MÉTRES CARÉS SQUARE FEET	CODE	DÉNOMINATION	VALEUR POUR LA TAXE SCOLAIRE VALUE FOR SCHOOL TAX	RÉSOLUTION NO CERTIFICAT NO
	NOM ET ADRESSE DU PROPRIÉTAIRE NAME AND ADDRESS OF OWNER	OCCUPATION ET DÉNOMINATION	MANTENANCE OF SIDEWALKS FEET FRONTAGE	TERRAIN LAND	BÂTIMENTS ET AUTRES BÂTIMENTS BUILDINGS AND OTHER ITEMS	VALEUR EXEMPTÉ EXEMPT VALUE	VALEUR IMPOSABLE TAXABLE VALUE					
714273 ✓	3786/38 DE REIMS MAURICE GERVAIS 3786 DE REIMS	343 P98-17 AGT D ASSCE	C 25	1400	11900		13300	110		13300		
714279 ✓	3792/94 DE REIMS ROMEO CASTONGUAY 3960 LUMSDEN	343 98-18 98-P19 AIDE	C 25	1400	11600		13000	110		13000		
714280 ✓	3800/03 DE REIMS MAURICE COUREY 720 PRATT OUTREMONT QUE	343 98-P19 MARCHAND	N 25	1400	10800		12200	110		12200		
714281 ✓	3804/06 DE REIMS GERVAINE THUOTTE VVE DE EUGENE ARCHAMBAULT ST LIN DES LAURENTIDES	343 98-20	C 25	1400	10800		12200	110		12200		
714282 ✓	3808/10 DE REIMS JEANNE TRUDEL ROSE S DE B DE DASCAL FULCO 3808 DE REIMS	343 98-21 CONSTABLE	C 25	1400	12200		13600	110		13600		
714283 ✓	3812/14 DE REIMS PETER KAZYMERCHYK 3814 DE REIMS	343 98-22	C 25	1400	12400		13800	110		13800		Pub 514530-521 (27-9-53) du 1-5-58
714284 ✓	3820/02 DE REIMS MOZES KOSTER 3820 DE REIMS	343 98-23 IMPORTER	C 25	1400	12000		13400	110		13400		

Acte No 714276
ANNÉE FISCAL 61-62 CERT. NO. 502
EFFECTIVE 2-2-62 28-3-62

by Slip-
Roll 1960

VALUATION ROLL OF IMMOVABLE PROPERTIES FOR THE PERIOD COMMENCING MAY 1ST 1959

RUE - STREET

QUARTIER - WARD
PAR DE ST LAURENT

ARRONDISSEMENT ÉLECTORAL DISTRICT
154

NO DE COMPTE ACCOUNT NO.	EMPLACEMENT DE L'IMMEUBLE LOCATION OF PROPERTY	CADASTRE - SUBDIVISION	ENTRETIEN DES TROTTOIRS PDS. DE FRONT	VALEUR (DOLLARS SEULEMENT) - VALUE (DOLLARS ONLY)				VOIES AVANTS TROTTOIRS SIDEWALKS	CODE	DÉNOMINATION	VALEUR POUR LA TAXE SCOLAIRE VALUE FOR SCHOOL TAX	RÉSOLUTION NO CERTIFICAT NO
	NOM ET ADRESSE DU PROPRIÉTAIRE NAME AND ADDRESS OF OWNER	OCCUPATION ET AND DÉNOMINATION	MAINTENANCE OF SIDEWALKS FEET FRONTAGE	TERRAIN LAND	BÂTIMENTS ET AUTRES BÂTIMENTS BUILDINGS AND OTHER ITEMS	VALEUR EXEMPTÉ EXEMPT VALUE	VALEUR IMPOSABLE TAXABLE VALUE					
714285 ✓	3830/32 DE REIMS JULIA MARKOW WID OF PAUL KOLISNYK 3832 DE REIMS	343 93-24	C 25	1400	13100		14500	110		14500		
714286 ✓	3836/38 DE REIMS MARIE MARTHE JOANNETTE 3836 DE REIMS	343 993-25	C 25	1400	12700		14100	110		14100		
714287 ✓	3642/44 DE REIMS MILSEDEE MENALDI 3844 DE REIMS	343 993-25 93-26	C 25	1400	12300		13700	110		13700		
717871 ✓	3850/52 DE REIMS MORRIS SZIKITA 3850 DE REIMS	343 98-27	F 25	1400	12300		13700	110		13700	CRS. A.V. Oa.	
714289 ✓	3860/52 DE REIMS OMER LAFRAMBOISE 3744 CLARK	343 98-28	C 25	1400	12300		13700	110		13700		
714290 ✓	3870/72 DE REIMS LUCIEN LALONDE 3870 DE REIMS	343 98-29	C 25	1400	12400		12800	110		13200		
714291 ✓	LOT DE REIMS BERNARD J BOLAN 4212 MELROSE	343 98-30	C 25	1400			1400	110		1400		

VALUATION ROLL OF IMMOVABLE PROPERTIES FOR THE PERIOD COMMENCING MAY 1ST 1959

RUE - STREET

QUARTIER - WARD
PAR DE ST LAURENT

ARRONDISSEMENT ÉLECTORAL DISTRICT
154

NO DE COMPTE ACCOUNT NO.	EMPLACEMENT DE L'IMMEUBLE LOCATION OF PROPERTY	CADASTRE - SUBDIVISION		ENTRETIEN DES TROTTOIRS POS. DE FRONT	VALEUR (DOLLARS SEULEMENT) - VALUE (DOLLARS ONLY)				CODE	VALEUR POUR LA TAXE SCOLAIRE VALUE FOR SCHOOL TAX	RÉSOLUTION NO CERTIFICAT NO CERTIFICATE
	NOM ET ADRESSE DU PROPRIÉTAIRE NAME AND ADDRESS OF OWNER	OCCUPATION ET AND DÉNOMINATION	MAINTENANCE OF SIDEWALKS FEET FRONTAGE	TERRAIN LAND	BÂTIMENTS ET AUTRES ÎTÈM BUILDINGS AND OTHER ITEMS	VALEUR EXEMPTÈ EXEMPT VALUE	VALEUR IMPOSABLE TAXABLE VALUE				
714292 ✓	LOT DE REIMS BERNARD J BOLAN 4212 MELROSE	343 98-31	C	25	1400		1400	11C	1400		
714293 ✓	3896 DE REIMS 150 BEAUHARNOIS	343 98-32 98-33 98-34	C	155	4450	20150	24600	11C	24600		
	RJGER DAMIEN 150. BEAUHARNOIS BEAUHARNOIS	ENTREPRENEUR A E 208									
	RUE PROJETEE										
714306 ✓ Voir Role Supp. See Supp. Roll 1960	LOT DE REIMS LA CITE DE MONTREAL	343 107-11	E	25	1400		1400 X	99E	1400		
714307 ✓ Voir Role Supp. See Supp. Roll 1960	LOT DE REIMS LA CITE DE MONTREAL	343 107-12	E	25	1400		1400 X	99E	1400		
714308 ✓ Voir Role Supp. See Supp. Roll 1960	LOT DE REIMS LA CITE DE MONTREAL	343 107-13	E	25	1400		1400 X	99E	1400		
714309 ✓ Voir Role Supp. See Supp. Roll 1960	LOT DE REIMS LA CITE DE MONTREAL	343 107-14	E	25	1400		1400 X	99E	1400		
714310 ✓ Voir Role Supp. See Supp. Roll 1960	LOT DE REIMS LA CITE DE MONTREAL	343 107-15	E	25	1400		1400 X	99E	1400		

VALUATION ROLL OF IMMOVABLE PROPERTIES FOR THE PERIOD COMMENCING MAY 1ST 1959

RUE - STREET

QUARTIER - WARD
PAR DE ST LAURENT

ARRONDISSEMENT ÉLECTORAL DISTRICT
208

NO DE COMPTE ACCOUNT NO.	EMPLACEMENT DE L'IMMEUBLE LOCATION OF PROPERTY	CADASTRE - SUBDIVISION	ENTRETIEN DES TROTTOIRS POS. DE FRONT	VALEUR (DOLLARS SEULEMENT) - VALUE (DOLLARS ONLY)				MÉTRES VALEURS FEET VALUABLES	CODE	DÉNOMINATION	VALEUR POUR LA TAXE SCOLAIRE VALUE FOR SCHOOL TAX	RÉSOLUTION NO CERTIFICATE NO
	NOM ET ADRESSE DU PROPRIÉTAIRE NAME AND ADDRESS OF OWNER	OCCUPATION ET AND DÉNOMINATION	MANTENANCE OF SIDEWALKS FEET FRONTAGE	TERRAIN LAND	BÂTIMENTS ET AUTRES ITEM BUILDINGS AND OTHER ITEMS	VALEUR EXEMPTÉ EXEMPT VALUE	VALEUR IMPOSABLE TAXABLE VALUE					
714311 ✓ Voir Role Supp. See Supp. Roll 1950	LOT DE REIMS LA CITE DE MONTREAL	343 107-16	E 25	1400		1400 X		99E		1400		
714312 ✓ Voir Role Supp. See Supp. Roll 1950	LOT DE REIMS LA CITE DE MONTREAL	343 107-17	E 25	1400		1400 X		99E		1400		
714313 ✓	LOT DE REIMS LA CITE DE MONTREAL PARC ET TERRAIN DE JEUX C E 3-8-49	343 107-18	E 25	1400		1400 X		99E		1400		
714314 ✓ Voir Role Supp. See Supp. Roll 1950	LOT DE REIMS LA CITE DE MONTREAL	343 107-19	E 25	1400		1400 X		99E		1400		
714315 ✓	LOT DE REIMS LA CITE DE MONTREAL PARC ET TERRAIN DE JEUX C E 3-8-49	343 107-20	E 25	1400		1400 X		99E		1400		
714316 ✓	LOT DE REIMS LA CITE DE MONTREAL PARC ET TERRAIN DE JEUX C E 3-8-49	343 107-21	E 25	1400		1400 X		99E		1400		
714317 ✓	LOT DE REIMS LA CITE DE MONTREAL PARC ET TERRAIN DE JEUX C E 3-8-49	343 107-22	E 25	1400		1400 X		99E		1400		

VALUATION ROLL OF IMMOVABLE PROPERTIES FOR THE PERIOD COMMENCING MAY 1ST 1959

RUE - STREET

QUARTIER - WARD
PAR DE ST LAURENT

ARRONDISSEMENT ÉLECTORAL DISTRICT
208

NO DE COMPTE ACQUINT NO	EMPLACEMENT DE L'IMMEUBLE LOCATION OF PROPERTY	CADASTRE - SUBDIVISION	ENTRETIEN DES TROTTOIRS PDS. DE FRONT	VALEUR (DOLLARS SEULEMENT) - VALUE (DOLLARS ONLY)				MÈTRES VALEURS METERS SIDEWALKS	CODE	DÉNOMINATION	VALEUR POUR LA TAXE SCOLAIRE VALUE FOR SCHOOL TAX	RÉSOLUTION NO CERTIFICATE NO
	NOM ET ADRESSE DU PROPRIÉTAIRE NAME AND ADDRESS OF OWNER	OCCUPATION ET AND DÉNOMINATION	MANTENANCE OF SIDEWALKS FEET FRONTAGE	TERRAIN LAND	BÂTIMENTS ET AUTRES BIENS BUILDINGS AND OTHER ITEMS	VALEUR EXEMPTÉ EXEMPT VALUE	VALEUR IMPOSABLE TAXABLE VALUE					
714314 ✓	LOT DE REIMS LA CITE DE MONTREAL PARC ET TERRAIN DE JEUX C	343 107-23	E 25	1400		1400 X		99 E		1400		
714315 ✓	LOT DE REIMS LA CITE DE MONTREAL PARC ET TERRAIN DE JEUX C	343 107-24	E 25	1400		1400 X		99 E		1400		
714320 ✓	LOT DE REIMS LA CITE DE MONTREAL PARC ET TERRAIN DE JEUX C	343 107-25	E 25	1400		1400 X		99 E		1400		
714321 ✓	LOT DE REIMS LA CITE DE MONTREAL PARC ET TERRAIN DE JEUX C	343 107-26	E 25	1400		1400 X		99 E		1400		
714323 ✓	LOT DE REIMS LA CITE DE MONTREAL PARC ET TERRAIN DE JEUX C	343 107-27	E 25	1400		1400 X		99 E		1400		
714324 ✓	LOT DE REIMS LA CITE DE MONTREAL PARC ET TERRAIN DE JEUX C	343 107-28 107-29	E 25	2800		2800 X		99 E		2800		
714325 ✓	LOT DE REIMS LA CITE DE MONTREAL PARC ET TERRAIN DE JEUX C	343 107-30	E 25	1400		1400 X		99 E		1400		

VALUATION ROLL OF IMMOVABLE PROPERTIES FOR THE PERIOD COMMENCING MAY 1ST 1959

RUE - STREET

QUARTIER - WARD
PAR DE ST LAURENT

ARRONDISSEMENT ÉLECTORAL DISTRICT
205

NO DE COMPTE ACCOUNT NO.	EMPLACEMENT DE L'IMMEUBLE LOCATION OF PROPERTY	CADASTRE - SUBDIVISION	ENTRETIEN DES TROTTOIRS POS. DE FRONT	VALEUR (DOLLARS SEULEMENT) - VALUE (DOLLARS ONLY)				VOTES VALABLES TROTTOIRS SIDEWALKS	CODE	DÉSIGNATION	VALEUR POUR LA TAXE SCOLAIRE VALUE FOR SCHOOL TAX	RÉSOLUTION NO CERTIFICATE NO
	NOM ET ADRESSE DU PROPRIÉTAIRE NAME AND ADDRESS OF OWNER	OCCUPATION ET DÉNOMINATION	MAINTENANCE OF SIDEWALKS FEET FRONTAGE	TERRAIN LAND	BÂTIMENTS ET AUTRES ITEM BUILDINGS AND OTHER ITEMS	VALEUR EXEMPTÉ EXEMPT VALUE	VALEUR IMPOSABLE TAXABLE VALUE					
14326 ✓	LOT DE REIMS LA CITE DE MONTREAL PARC ET TERRAIN DE JEUX C E 3-8-49	343 107-31	E 25	1400		1400 X		99E		1400		
714327 ✓	LOT DE REIMS LA CITE DE MONTREAL PARC ET TERRAIN DE JEUX C E 3-8-49	343 107-32	E ¹⁰⁵ 103	1500		1500 X		99E		1500		
714328 ✓	9102/05 DE REIMS ROLAND BEAUCAGE 9102 DE REIMS	343 116-1 P116-2	C 48	2900	19700 20800	23700 22600		11C		23700 22600	Res. 769 (20-34) du 1/5/60	
717931 ✓	9120/22 DE REIMS WILFRID LAFONTAINE 9120 DE REIMS	343 P116-2 116-3 P116-4	C 39	2200	14700	16900		11C		16900		
717932 ✓	9130/32 DE REIMS HERINDA PLAIS VVE DE JOSEPH ISRAEL DUORE 32 OLIVE ST JOSEPH EST <i>9025 Beauve</i>	343 P116-4 116-5	C 38	2150	13950	16100		11C		16100		
714329 ✓	9142 DE REIMS LUCIEN CANTIN 9142 DE REIMS	343 116-6 116-7	C 50	2800	8000	10800		11C		10800		

VALUATION ROLL OF IMMOVABLE PROPERTIES FOR THE PERIOD COMMENCING MAY 1ST 1959

RUE - STREET

QUARTIER - WARD
PAR CE ST LAURENT

ARRONDISSEMENT - ELECTORAL DISTRICT
230

NO DE COMPTE ACCOUNT NO.	EMPLACEMENT DE L'IMMEUBLE LOCATION OF PROPERTY	CADASTRE - SUBDIVISION	ENTRETIEN DES TROTTOIRS POS. DE FRONT	VALEUR (DOLLARS SEULEMENT) - VALUE (DOLLARS ONLY)				VOIES - WALKS TROTTOIRS - SIDEWALKS	CODE	DÉNOMINATION	VALEUR POUR LA TAXE SCOLAIRE VALUE FOR SCHOOL TAX	RESOLUTION NO CERTIFICAT CERTIFICATE NO
	NOM ET ADRESSE DU PROPRIÉTAIRE NAME AND ADDRESS OF OWNER	OCCUPATION ET DÉNOMINATION	MANTENANCE OF SIDEWALKS FEET FRONTAGE	TERRAIN LAND	BÂTIMENTS ET AUTRES BÂTIMENTS AND OTHER ITEMS	VALEUR EXEMPTÉ EXEMPT VALUE	VALEUR IMPOSABLE TAXABLE VALUE					
714331 ✓	9148 DE REIMS	343 116-8 116-9		50	2800	8600		110		11400		
	ROLAND LACHANCE 9148 DE REIMS	EMP CIVIL										
714333 ✓	9160 DE REIMS	343 116-10 116-11		30	2800	22300		110		25100		
	GIUSEPPE DEGIGLIO 9160 DE REIMS	CARPENTER										
714335 ✓	9178 DE REIMS	343 116-12 116-13		50	2800	8300		110		11100		
	JEAN PAUL LEONARD 9178 DE REIMS	COMMIS										
714337 ✓	9184 DE REIMS	343 116-14 116-15		50	2500	9100		110		11900		
	BERNARDIN CORMIER 9184 DE REIMS	EMP POSTES										
714339 ✓	9200 DE REIMS	343 116-16 116-17		30	2800	8300		110		11100		
	ARMAND COURCHESNE 9200 DE REIMS	RELIEUR										
714341 ✓	9205 DE REIMS	343 116-18 116-19		50	2800	9900		110		12700		
	ROLAND THABOT ROLAND THABOT 9205 DE REIMS	ELECTRICIEN PLUMBIER										

VALUATION ROLL OF IMMOVABLE PROPERTIES FOR THE PERIOD COMMENCING MAY 1ST 1959

RUE - STREET

QUARTIER - WARD
PAR DE ST LAURENT

ARRONDISSEMENT ÉLECTORAL DISTRICT
236

NO DE COMPTE ACCOUNT NO.	EMPLACEMENT DE L'IMMEUBLE LOCATION OF PROPERTY	CADASTRE - SUBDIVISION		ENTRETIEN DES TROTTOIRS PDS. DE FRONT	VALEUR (DOLLARS SEULEMENT) - VALUE (DOLLARS ONLY)				VALEUR SÉPARÉE SÉPARATE VALUE	CODE	DÉNOMINATION	VALEUR POUR LA TAXE SCOLAIRE VALUE FOR SCHOOL TAX	RÉSOLUTION NO CERTIFICAT NO
	NOM ET ADRESSE DU PROPRIÉTAIRE NAME AND ADDRESS OF OWNER	OCCUPATION ET AND DÉNOMINATION	MAINTENANCE OF SIDEWALKS FEET FRONTAGE	TERRAIN LAND	BÂTIMENTS ET AUTRES ITEM BUILDINGS AND OTHER ITEMS	VALEUR EXEMPTÉ EXEMPT VALUE	VALEUR IMPOSABLE TAXABLE VALUE						
714343 ✓ Voir Role Supp. See Supp. Roll 1961	9230 DE REIMS	343 116-20 116-21		50	2500	9300		12100	110		12100		
	EGLANTINE DUCHESNE VVE DE PAUL EMILE PLANTE 173 9230 DE REIMS JACQUES PLANTE 12 ANS EN 57 2-9 LIETTE PLANTE 13 ANS EN 57 2-9 FRANCESE PLANTE 11 ANS EN 57 2-9												
714344 ✓	9236 DE REIMS	343 116-22 116-23		50	2800	8300		11100	110		11100		
	J F L ALBERT MORIN 9236 DE REIMS		SERRAFREIN										
714347 ✓	9254 DE REIMS	343 116-24 116-25		50	2300	8300		11100	110		11100		
	CLAUDE RICHES 9254 DE REIMS		TAILLEUR										
714349 ✓ Voir Role Supp. See Supp. Roll 1960	9260 DE REIMS	343 116-26 116-27		50	2800	8400		11200	110		11200		
	RENE DESROCHES 9260 DE REIMS		VOYAGEUR										
714351 ✓	9270 DE REIMS	343 116-28 116-29		50	2800	26200		29000	110		29000		
	SARA DIKARZ WIFE OF ISRAEL TRUCHNIEWSKY 417 BLVD ST JOSEPH WEST		SUPERVISOR										
714352 ✓ Voir Role Supp. See Supp. Roll 1960	9283/82 DE REIMS	343 116-30		25	1400	12600		14000	110		14000		
	NICCIOTTI MARTINUZZO 3252 ST DOMINIQUE		MACHINIST										

VALUATION ROLL OF IMMOVABLE PROPERTIES FOR THE PERIOD COMMENCING MAY 1ST 1959

RUE-STREET

QUARTIER - WARD
PAR DE ST LAURENT

ARRONDISSEMENT ÉLECTORAL DISTRICT
236

NO DE COMPTE ACCOUNT NO.	EMPLACEMENT DE L'IMMEUBLE LOCATION OF PROPERTY	CADASTRE - SUBDIVISION	ENTRETIEN DES TROTTOIRS POS. DE FRONT	VALEUR (DOLLARS SEULEMENT) - VALUE (DOLLARS ONLY)				VOIES VERTICALES SIDEWALKS	CODE	DÉNOMINATION	VALEUR POUR LA TAXE SCOLAIRE VALUE FOR SCHOOL TAX	RÉSOLUTION NO CERTIFICAT NO
	NOM ET ADRESSE DU PROPRIÉTAIRE NAME AND ADDRESS OF OWNER	OCCUPATION ET AND DÉNOMINATION	MANTENANCE OF SIDEWALKS FEET FRONTAGE	TERRAIN LAND	BÂTIMENTS ET AUTRES ÎTÉS BUILDINGS AND OTHER ITEMS	VALEUR EXEMPTÉ EXEMPT VALUE	VALEUR IMPOSABLE TAXABLE VALUE					
714354 ✓ <small>Voir Note Supp. See Supp. Roll 1959</small>	9286/98 DE REIMS JEAN NOEL TRIBAPREN 9286 DE REIMS	343 116-31 BOUCHER	C 25	1400	12600		14000	110		14000		
714355 ✓	9292/96 DE REIMS 192 CHABANEL FLORETTE LACOSTE EDSE S DE 3 DE IGNATIUS SCHUCH 192 CHABANEL OUEST CHABANEL TERRE CAD 343 A 349 TRAVERSERZ TERRE CAD 343 A 349 CHABANEL	343 116-32 BARRIER	C 105	1500	17200		18700	110		18700		
714408 ✓	9297/95 DE REIMS GASTAN ASSELIN 9295 DE REIMS	343 114-63 P114-64	C 112	1950	14950		16900	110		16900		
714410 ✓	9287/85 DE REIMS OSWALDO DI BENEDETTO 9285 DE REIMS	343 P114-64 114-63 FIN CIMENT	C 43	2400	13300		15700	110		15700		
714411 ✓	9275 DE REIMS GERARD DECARIE 9275 DE REIMS	343 114-62 114-61 VOYAGEUR	C 50	2300	9600		12400	110		12400		

VALUATION ROLL OF IMMOVABLE PROPERTIES FOR THE PERIOD COMMENCING MAY 1ST 1959

RUE—STREET

QUARTIER—WARD
PAR DE ST LAURENT

ARRONDISSEMENT ÉLECTORAL DISTRICT
236

NO DE COMPTE ACCOMPT NO.	EMPLACEMENT DE L'IMMEUBLE LOCATION OF PROPERTY	CADASTRE - SUBDIVISION	ENTRETIEN DES TROTTOIRS PDS. DE FRONT	VALEUR (DOLLARS SEULEMENT) -- VALUE (DOLLARS ONLY)				UNITS UNITS PROPORTION SIDEWALKS	CODE	DÉSIGNATION	VALEUR POUR LA TAXE SCOLAIRE VALUE FOR SCHOOL TAX	RÉSOLUTION NO CERTIFICAT NO
	NOM ET ADRESSE DU PROPRIÉTAIRE NAME AND ADDRESS OF OWNER	OCCUPATION ET AND DÉNOMINATION	MAINTENANCE OF SIDEWALKS FEET FRONTAGE	TERRAIN LAND	BÂTIMENTS ET AUTRES ITEM BUILDINGS AND OTHER ITEMS	VALEUR EXEMPTÉ EXEMPT VALUE	VALEUR IMPOSABLE TAXABLE VALUE					
714413 /	9257765 DE REIMS	343 114-60 114-059										
	RODOLPHE KOSTNER 9255 DE REIMS	RETIRED	375	2100	13100		15200		11C		15200	
714415 /	9257755 DE REIMS	343 114-059 114-58										
	COILA DIORO ERSE C DE 3 DE ANGELO MADDE PHILOMENE DIORO ERSE C DE 3 DE ANTONIO AMICO 9253 DE REIMS	POMPIER VOYAGEUR	325	2100	14100		16200		11C		16200	
714416 /	9249/45 LOT DE REIMS	343 114-57										
Voir Role Supp. See Supp. Roll 1960	DI LILLO CONSTRUCTION LTEE 9245 DE REIMS		25	1400	19500		19500 1400		15N		19500 1400	Cont 274 (10-4-59)
Voir Role Supp. See Supp. Roll 1961												
714417 /	LOT DE REIMS	343 114-56										
Voir Role Supp. See Supp. Roll 1960	DI LILLO CONSTRUCTION LTEE 9245 DE REIMS		25	1400			1400		15N		1400	
714418 /	9255 DE REIMS	343 114-55 114-54										
	PIETRO CARDI 9235 DE REIMS ART 2	BRIQUETEUR	50	2300	18600		21400		11C		21400	
714420 /	9229/27 LOT DE REIMS	343 114-53										
Voir Role Supp. See Supp. Roll 1960	DI LILLO CONSTRUCTION LTEE 9245 DE REIMS		25	1400	14300		14300 1400		15N		14300 1400	Cont 275 (10-4-59)

VALUATION ROLL OF IMMOVABLE PROPERTIES FOR THE PERIOD COMMENCING MAY 1ST 1959

RUE - STREET

QUARTIER - WARD
PAR DE ST LAURENT

ARRONDISSEMENT ELECTORAL DISTRICT
236

NO. DE COMPTE ACCOUNT NO.	EMPLACEMENT DE L'IMMEUBLE LOCATION OF PROPERTY	CADASTRE - SUBDIVISION	ENTRETIEN DES TROTTOIRS POS. DE FRONT	VALEUR (DOLLARS SEULEMENT) - VALUE (DOLLARS ONLY)				VOIES SIDEWALKS	CODE	DÉNOMINATION	VALEUR POUR LA TAXE SCOLAIRE VALUE FOR SCHOOL TAX	RÉSOLUTION NO CERTIFICAT NO
	NOM ET ADRESSE DU PROPRIÉTAIRE NAME AND ADDRESS OF OWNER	OCCUPATION ET DÉNOMINATION	MANTENANCE OF SIDEWALKS FEET FRONTAGE	TERRAIN LAND	BÂTIMENTS ET AUTRES ITERS BUILDINGS AND OTHER ITEMS	VALEUR EXEMPTÉ EXEMPT VALUE	VALEUR IMPOSABLE TAXABLE VALUE					
714421 ✓	9207/35 DE REIMS	343 114-52 114-51										
	PIETRO CALABRO 9203 DE REIMS	PRINTER	C 50	2800	13300		16100		11C		16100	
714423 ✓	9197/95 DE REIMS	343 114-50 114-49										
	MARINO BIANCHI 9195 DE REIMS	PLASTERER	C 50	2800	14500		17300		11C		17300	
714425 ✓	9189/85 DE REIMS	343 114-48 114-47										
	PAUL HENRI ROCHEFORT 9189 DE REIMS	BOUCHER	C 37	2100	15600		17700		11C		17700	
714427 ✓	9179/75 DE REIMS	343 114-47 114-46										
	YOSHICHI EBATA 9175 DE REIMS	MERCHANT	C 37.5	2100	15600		17700		11C		17700	Ent 493-494-495 (20-3-62) du 1-5-57
714428 ✓	9169/65 DE REIMS	343 114-45 114-44										
	PASQUALE MONACO INCORPORATA PEPE SON EPSE 9165 DE REIMS	JOURNALIER	C 37.5	2100	15800		17900		11C		17900	
714430 ✓	9159/55 DE REIMS	343 114-44 114-43										
	ARISTIDE GAULIN MADELINE BERLANGER SON EPSE 9155 DE REIMS		C 37.5	2100	15700		17500		11C		17800	

Voit Role Supp.
See Supp. Roll 1961

VALUATION ROLL OF IMMOVABLE PROPERTIES FOR THE PERIOD COMMENCING MAY 1ST 1959

RUE - STREET

QUARTIER - WARD
PAR DE ST LAURENT

ARRONDISSEMENT ELECTORAL DISTRICT
230

NO DE COMPTE ACCOUNT NO.	EMPLACEMENT DE L'IMMEUBLE LOCATION OF PROPERTY	CADASTRE - SUBDIVISION	ENTRETIEN DES TROTTOIRS PDS. DE FRONT	VALEUR (DOLLARS SEULEMENT) -- VALUE (DOLLARS ONLY)				ROUTES-VILLES SIDEWALKS	CODE	DÉSIGNATION	VALEUR POUR LA TAXE SCOLAIRE VALUE FOR SCHOOL TAX	RÉSOLUTION NO CERTIFICATE NO
	NOM ET ADRESSE DU PROPRIÉTAIRE NAME AND ADDRESS OF OWNER	OCCUPATION ET AND DÉNOMINATION	MANTENANCE OF SIDEWALKS FEET FRONTAGE	TERRAIN LAND	BÂTIMENTS ET AUTRES ITEM BUILDINGS AND OTHER ITEMS	VALEUR EXEMPTÉ EXEMPT VALUE	VALEUR IMPOSSIBLE TAXABLE VALUE					
714433 ✓	9145 DE REIMS	343 114-42 114-41	C 50	2300	8700		11500	11C		11500		
	FERNAND MONGEON 9145 DE REIMS	CONTREMAITRE										
714433 ✓	9139 DE REIMS	343 114-40 P114-39	P 375	2100	19700		21800	11C		21800		
	LEOPOLD BYNDUS 9139 DE REIMS	TECHNICIAN										
717940 ✓	9135 DE REIMS	343 P114-39 114-38	C 375	2100	19800		21900	11C		21900		
	DELPHINE COTE ADRESSE DE S DE ALBERT AUGER 9135 DE REIMS											
717955 ✓	9125 DE REIMS	343 114-37 114-36	C 50	2800	19700		22500	11C		22500		
	JOSEPH CLANDIX 9125 DE REIMS	LABORER										
714434 ✓	9115 DE REIMS	343 114-35 114-34	C 50	3050	19350		22400	11C		22400		
	JOHN GULIK 167 ONTARIO ST	MERCHANT										
	LEGENDRE	A E 208										

VALUATION ROLL OF IMMOVABLE PROPERTIES FOR THE PERIOD COMMENCING MAY 1ST. 1959

RUE - STREET

QUARTIER - WARD
PAR DE ST LAURENT

ARRONDISSEMENT ÉLECTORAL DISTRICT
208

NO DE COMPTE ACCOUNT NO.	EMPLACEMENT DE L'IMMEUBLE LOCATION OF PROPERTY	CADASTRE - SUBDIVISION	ENTRETIEN DES TROTTOIRS PDS. DE FRONT	VALEUR (DOLLARS SEULEMENT) - VALUE (DOLLARS ONLY)				MONTRES-VALEURS SIDEWALKS	CODE	VALEUR POUR LA TAXE SCOLAIRE VALUE FOR SCHOOL TAX	RÉSOLUTION NO CERTIFICATE NO
	NOM ET ADRESSE DU PROPRIÉTAIRE NAME AND ADDRESS OF OWNER	OCCUPATION ET AND DÉNOMINATION	MAINTENANCE OF SIDEWALKS FEET FRONTAGE	TERRAIN LAND	BÂTIMENTS ET AUTRES ITEM BUILDINGS AND OTHER ITEMS	VALEUR EXEMPTÉ EXEMPT VALUE	VALEUR IMPOSABLE TAXABLE VALUE				
714435 ✓	9093/97 DE REIMS	343 105-65 0105-64									
	JEAN BAPTISTE LAPLACE 9095 DE REIMS	EPICIER	1297	3000	15700		18700	11C	18700		
712074 ✓	^{9087/85} DE REIMS	343 105-64 105-63									
	NICOLA LAZZARA 6311 CASGRAIN 9085 DE Reims	EBENISTE	253	1450	13350 14150		15600 13350	11C	15600 13350	Res. 905 (15-4-59) Res. 1543 (13-4-60)	
714433 ✓	9079/75 DE REIMS	343 105-62 105-61									
	BRUNO CANESTRARI 9075 DE REIMS	POSEUR DE TUILES	50	2800	17200		20000	11C	20000		
714440 ✓	9057/55 DE REIMS	343 105-60 105-59									
	JOSEPH KELLER 9057 DE REIMS		375	2100	12900		15000	11C	15000	Res. 10191020 (1-12-60)	
714442 ✓	9057/55 DE REIMS	343 105-59 105-58									
	GILDA BIONDI ROSE S DE S DE MARIO CANZILOTTA 9055 DE REIMS	CONTRAMAÎTRE	375	2100	12900		15000	11C	15000		
714443 ✓	9047/55 DE REIMS	343 105-57 105-56 105-55									
	HERNILEA BEAIS VVE DE J ISRAEL DUBRE 32 BLVD ST JOSEPH EST ADT 2	USUFRUITE	75	4200	30000		34200	11C	34200		

VALUATION ROLL OF IMMOVABLE PROPERTIES FOR THE PERIOD COMMENCING MAY 1ST 1959

RUE - STREET

QUARTIER - WARD
PAR DE ST LAURENT

ARRONDISSEMENT ÉLECTORAL DISTRICT
208

NO DE COMPTE ACCOUNT NO.	EMPLACEMENT DE L'IMMEUBLE LOCATION OF PROPERTY	CADASTRE - SUBDIVISION	ENTRETIEN DES TROTTOIRS POS. DE FRONT	VALEUR (DOLLARS SEULEMENT) - VALUE (DOLLARS ONLY)				VOIES MARCHÉS SÉGREGÉS	CODE	DÉNOMINATION	VALEUR POUR LA TAXE SCOLAIRE VALUE FOR SCHOOL TAX	RÉSOLUTION NO CERTIFICAT NO CERTIFICATE
	NOM ET ADRESSE DU PROPRIÉTAIRE NAME AND ADDRESS OF OWNER	OCCUPATION ET AND DÉNOMINATION	MAINTENANCE OF SIDEWALKS FEET FRONTAGE	TERRAIN LAND	BÂTIMENTS ET AUTRES ITEM BUILDINGS AND OTHER ITEMS	VALEUR EXEMPTÉ EXEMPT VALUE	VALEUR IMPOSABLE TAXABLE VALUE					
714446 Voir Role Supp. See Supp. Roll 1960	9029/25 LOT DE REIMS HERILDA BLAIS VVE DE J ISRAEL DUPRE 32 ST BLY ST JOSEPH 9025 St Reims	343 105-54	C 25	1400	20300	1400	20300	11C		20300 1400	Act 230 (31-3-59)	
714447 Voir Role Supp. See Supp. Roll 1960	LOT DE REIMS HERILDA BLAIS VVE DE J ISRAEL DUPRE 32 ST BLY ST JOSEPH 9025 St Reims	343 105-53	C 25	1400		1400	1400	11C		1400		
714448 Voir Role Supp. See Supp. Roll 1960	9019-15 LOT DE REIMS RACK CONSTRUCTION LTD 9150 D'ARVAL	343 105-52 105-51	N 437	2450	19150	2450	19150 2450	15N		19150 2450	Act 1059 25-1-60	
714450 Voir Role Supp. See Supp. Roll 1960	9003/07 DE REIMS GUSTAVAS GELTORIUS 9003 DE REIMS	343 105-P51 105-50 105-049	P 437	2450	20450		22900	11P		22900	Act 987 (1-12-59)	
714452	3999/95 DE REIMS JOHN WELCHER 3995 DE REIMS	343 105-P49 105-48 105-P47	C 437	2450	18450		20900	11C		20900		
714454 Voir Role Supp. See Supp. Roll 1960	3987/85 DE REIMS MARTIN WEISS 3985 DE REIMS	343 105-047 105-46	P 437	2450	13450		15900	11P		15900	Act 1003 (1-12-59)	

VALUATION ROLL OF IMMOVABLE PROPERTIES FOR THE PERIOD COMMENCING MAY 1ST 1959

RUE - STREET

QUARTIER - WARD
PAR DE ST LAURENT

ARRONDISSEMENT ÉLECTORAL DISTRICT
208

NO DE COMPTE ACCOUNT NO.	EMPLACEMENT DE L'IMMEUBLE LOCATION OF PROPERTY		CADASTRE - SUBDIVISION	ENTRETIEN DES TROUVOIRS POS. DE FRONT MAINTENANCE OF SIDEWALKS FEET FRONTAGE	VALEUR (DOLLARS SEULEMENT) - VALUE (DOLLARS ONLY)				NOTES MILLS SIDWALKS	CODE	DÉNOMINATION	VALEUR POUR LA TAXE SCOLAIRE VALUE FOR SCHOOL TAX	RÉSOLUTION NO CERTIFICAT CERTIFICATE NO
	NOM ET ADRESSE DU PROPRIÉTAIRE NAME AND ADDRESS OF OWNER				OCCUPATION ET AND DÉNOMINATION	TERRAIN LAND	BÂTIMENTS ET AUTRES ITEM BUILDINGS AND OTHER ITEMS	VALEUR EXEMPTÉ EXEMPT VALUE					
7144557 Voir Role Supp. See Supp. Roll 1960	3977/75 DE REIMS ACME ENTERPRISES LIMITED 4357 CHAPLEAU		343 105-43 105-44	7 50	2800	16600		19400		157		19400	
7144577 Voir Role Supp. See Supp. Roll 1960	8969/65 LOT DE REIMS LILIANE DI BLASIO 545 BELANGER EAST		343 105-43 HAIRDRESSES	C 25	1400	20400		20400 1400		110		20400 1400	Cut 231 (31-3-59)
7144587 Voir Role Supp. See Supp. Roll 1960	LOT DE REIMS LILIANE DI BLASIO 545 BELANGER EAST		343 105-42 HAIRDRESSES	C 25	1400			1400		110		1400	
7144597 Voir Role Supp. See Supp. Roll 1960	8955 LOT DE REIMS Lina (Lina) Bertozzi spt. St. Bde Sister Vissa 7670 St. Dominique BAZILIO BERTOZZI 7570 ST. DOMINIQUE		343 105-41 105-40-1	C 365	2050	19600		19600 2050		110		19600 2050	but 119 (11-3-60) du 1-3-60
7144517 Voir Role Supp. See Supp. Roll 1960	3945 DE REIMS BAZIL BERTOZZI 7570 ST. DOMINIQUE		343 105-040 105-39 105-38	C 51	2850 2350	20950 16450		23800 21300		110		23800 21300	cert 946 (17-11-59)
7144537	3935/37 DE REIMS GERARDO TAT GERARDO TAT 3935 DE REIMS DE BEAUFARNOIS		343 105-38 105-37	C 375	2100	14500		16600		110		16600	

VALUATION ROLL OF IMMOVABLE PROPERTIES FOR THE PERIOD COMMENCING MAY 1ST 1959

RUE - STREET

QUARTIER - WARD
PAR DE ST LAURENT

ARRONDISSEMENT ÉLECTORAL DISTRICT
154

NO DE COMPTE ACCOUNT NO.	EMPLACEMENT DE L'IMMEUBLE LOCATION OF PROPERTY	CADASTRE - SUBDIVISION	ENTRETIEN DES TROTTOIRS POS. DE FRONT	VALEUR (DOLLARS SEULEMENT) -- VALUE (DOLLARS ONLY)				VALEUR POUR LA TAXE SCOLAIRE VALUE FOR SCHOOL TAX	RÉSOLUTION NO. CERTIFICATE NO
	NOM ET ADRESSE DU PROPRIÉTAIRE NAME AND ADDRESS OF OWNER	OCCUPATION ET AND DÉNOMINATION	MAINTENANCE OF SIDEWALKS FEET FRONTAGE	TERRAIN LAND	BÂTIMENTS ET AUTRES ITEM BUILDINGS AND OTHER ITEMS	VALEUR EXEMPTÉ EXEMPT VALUE	VALEUR IMPOSABLE TAXABLE VALUE		
714457 ✓	3897/93 DE REIMS LES IMMEUBLES DE LA CHARITE INC 3893 DE REIMS	343 95-42 95-41-2	C 1185	2350	19450		21800	11C	21800
714459 ✓	3889/35 DE REIMS THEOPHILE VAN DE VILLE 3885 DE REIMS	343 95-41-1 95-41	C 355	2050	21550 17950		23600 20000	11C	23600 <i>Est 768 (15-11-60) Reu 1-5-60</i> 20000
714470 ✓	3879 DE REIMS RAYMOND MURPHY VIVIAN M DANCAUSE 5011 BOULEVARD DE B 3879 DE REIMS	343 95-39 95-38	C 50	2300	6700		11500	11C	11500
714472 ✓	3865 DE REIMS EDNA MAYO BOULEVARD DE B DE LUCY BRISSON 1836 AVE BOURBONNIERE	343 95-37 95-36	C 50	2300	31900		34700	11C	34700
714474 ✓	3859/37 DE REIMS LUCIEN TANGUAY MARIEVILLE D AVE	343 96-35	C 25	1400	12700		14100	11C	14100
714475 ✓	3853/31 DE REIMS MARIO YANNELLA 3851 DE REIMS	343 96-34	C 25	1400	12600		14000	11C	14000

VALUATION ROLL OF IMMOVABLE PROPERTIES FOR THE PERIOD COMMENCING MAY 1ST 1959

RUE - STREET

QUARTIER - WARD
PAR DE ST LAURENT

ARRONDISSEMENT ÉLECTORAL DISTRICT
124

NO DE COMPTE ACCOUNT NO.	EMPLACEMENT DE L'IMMEUBLE LOCATION OF PROPERTY	CADASTRE - SUBDIVISION	ENTRETIEN DES TROTTOIRS PDS. DE FRONT	VALEUR (DOLLARS SEULEMENT) - VALUE (DOLLARS ONLY)				VOIES TROTTOIRS SIDEWALKS	CODE	DÉNOMINATION	VALEUR POUR LA TAXE SCOLAIRE VALUE FOR SCHOOL TAX	RÉSOLUTION NO CERTIFICAT NO
	NOM ET ADRESSE DU PROPRIÉTAIRE NAME AND ADDRESS OF OWNER	OCCUPATION ET DÉNOMINATION	MANTENANCE OF SIDEWALKS FEET FRONTAGE	TERRAIN LAND	BÂTIMENTS ET AUTRES ITEM BUILDINGS AND OTHER ITEMS	VALEUR EXEMPTÉ EXEMPT VALUE	VALEUR IMPOSABLE TAXABLE VALUE					
714476	3847/45 DE REIMS SALVATORE D ERMO 3845 DE REIMS	343 95-33 CORDONNIER	C 25	1400	12600		14000	110		14000		
714477	3837/35 DE REIMS PASQUALE CICCONE 3835 DE REIMS	343 95-32 ELECTRICIEN	C 25	1400	12300		13700	110		13700		
714478	3827/35 DE REIMS RENE BOURGET 3825 DE REIMS	343 95-31 MODELEUR	C 25	1400	12200		13500	110		13500		
714479	3817/15 DE REIMS JOZEF JANUSZ 3817 DE REIMS	343 95-30 MINER	C 25	1400	11700		13100	110		13100		
714480	3811/39 DE REIMS ROGER BOUTHILLIER 3811 DE REIMS	343 95-29 DRESSEUR	C 25	1400	10800		12200	110		12200		
714481	3807/35 DE REIMS PAUL SIGUERE 5597 9 E AVE	343 95-28 CONTREMAITRE	C 25	1400	10800		12200	110		12200		
714482	3797/35 DE REIMS FRANK KUCHER 3797 DE REIMS	343 95-27 EMP HYDRO	C 25	1400	12600		14000	110		14000		
714483	3789/37 DE REIMS ARTHUR ROSARIO MAYER 3789 DE REIMS	343 95-26 MECANICIEN	C 25	1400	12000		13400	110		13400		

VALUATION ROLL OF IMMOVABLE PROPERTIES FOR THE PERIOD COMMENCING MAY 1ST 1959

RUE--STREET

QUARTIER--WARD
PAR DE ST LAURENT

ARRONDISSEMENT ÉLECTORAL DISTRICT
154

NO DE COMPTE ACCOUNT NO.	EMPLACEMENT DE L'IMMEUBLE LOCATION OF PROPERTY	CADASTRE - SUBDIVISION	ENTRETIEN DES TROTTOIRS POS. DE FRONT	VALEUR (DOLLARS SEULEMENT) - VALUE (DOLLARS ONLY)				PAYSANALIS PROTTOIRS SIDEWALKS	CODE	VALEUR POUR LA TAXE SCOLAIRE VALUE FOR SCHOOL TAX	RÉSOLUTION NO CERTIFICAT NO CERTIFICATE
	NOM ET ADRESSE DU PROPRIÉTAIRE NAME AND ADDRESS OF OWNER	OCCUPATION ET AND DÉNOMINATION	MANTENANCE OF SIDEWALKS FEET, FRONTAGE	TERRAIN LAND	BÂTIMENTS ET AUTRES BUILDINGS AND OTHER ITEMS	VALEUR EXEMPTÉ EXEMPT VALUE	VALEUR IMPOSABLE TAXABLE VALUE				
714484 ✓	3783/31 DE REIMS MARY JYSKIA 3783 DE REIMS DMYTRD USYPOCHUK 3783 DE REIMS	343 96-25 SECTION MAN C P R	23	1400	12800		14200	110	14200		
714485 ✓ Vot. Roll Supp. 1960	3777/75 DE REIMS DENISE COMTOIS EPSE S DE B DE MAURICE COULTU 3777 DE REIMS	343 96-24 BOUDEUR		1400	11100		12500	120	12500		
714486 ✓ Vot. Roll Supp. See Supp. Roll 1960	3757/53 DE REIMS EUGENIE NADEAU VVE DE WILFRID ANTONIO ROUSSEAU 3753 DE REIMS JUL CREMAZIE ST URBAIN	343 96-23 C		1400	11500		12900	120	12900		

VALUATION ROLL OF IMMOVABLE PROPERTIES FOR THE PERIOD COMMENCING MAY 1ST 1959

RUE - STREET

QUARTIER - WARD
PAR DE ST LAURENT

ARRONDISSEMENT ÉLECTORAL - DISTRICT
154

NO DE COMPTE ACCOUNT NO.	EMPLACEMENT DE L'IMMEUBLE LOCATION OF PROPERTY	CADASTRE - SUBDIVISION	ENTRETIEN DES TROTTOIRS POS. DE FRONT	VALEUR (DOLLARS SEULEMENT) -- VALUE (DOLLARS ONLY)				VOIES TROTTOIRS SUELVES	CODE	DÉSIGNATION	VALEUR POUR LA TAXE SCOLAIRE VALUE FOR SCHOOL TAX	RÉSOLUTION NO CERTIFICAT NO CERTIFICATE
	NOM ET ADRESSE DU PROPRIÉTAIRE NAME AND ADDRESS OF OWNER	OCCUPATION ET DÉNOMINATION	MANTENANCE OF SIDEWALKS PERT. FRONTAGE	TERRAIN LAND	BÂTIMENTS ET AUTRES BÂTIMENTS AND OTHER ITEMS	VALEUR EXEMPTÉ EXEMPT VALUE	VALEUR IMPOSABLE TAXABLE VALUE					
	BOUL. CREMAZIE	A E 154										
7144877	3742/44 ST URBAIN LEO MENARD 3742 ST URBAIN	343 95-2	C 2	1400	7700		9100		110	9100		
7144888	3746/48 ST URBAIN ALONZ GYB 3746 ST URBAIN	343 95-03	C 2	1250 1250	5450 5450		6700 6700		110	6700 6700	cert 947 (17-11-59)	
7144899	3750 ST URBAIN DIEBRE PHILIPPE SANTEUNE 3750 ST URBAIN	343 95-03 95-4 95-5	C 5	2950	5950		8900		110	8900		
7144900	3770/72 ST URBAIN ADEODAT DUBUC 3770 ST URBAIN	343 95-6 95-7	C 5	2300	15400		18200		110	18200		
7144933	3780 ST URBAIN HAROLD QUIMET 3780 ST URBAIN	343 95-8 95-9	C 5	2300	12800 12800		15600 15600		110	15600 15600	cert 947 (15-11-60) 15-1-60	
	475 CANADA LIFE ASSURANCE CO LTD 275 ST JACQUES OUEST											

VALUATION ROLL OF IMMOVABLE PROPERTIES FOR THE PERIOD COMMENCING MAY 1ST 1959

RUE - STREET

QUARTIER - WARD
PAR DE ST LAURENT

ARRONDISSEMENT ÉLECTORAL DISTRICT
154

NO DE COMPTE ACCOUNT NO.	EMPLACEMENT DE L'IMMEUBLE LOCATION OF PROPERTY	CADASTRE - SUBDIVISION	ENTRETIEN DES TROTTOIRS POS. DE FRONT	VALEUR (DOLLARS SEULEMENT) - VALUE (DOLLARS ONLY)				VOIES PROFONDEUR SIDEWALKS	CODE	DÉNOMINATION	VALEUR POUR LA TAXE SCOLAIRE VALUE FOR SCHOOL TAX	RÉSOLUTION NO CERTIFICATE NO
	NOM ET ADRESSE DU PROPRIÉTAIRE NAME AND ADDRESS OF OWNER	OCCUPATION ET ART DÉSIGNATION	MANTENANCE OF SIDEWALKS FEET, FRONTAGE	TERRAIN LAND	BÂTIMENTS ET AUTRES ÎTMS BUILDINGS AND OTHER ITEMS	VALEUR EXEMPTÉ EXEMPT VALUE	VALEUR IMPOSABLE TAXABLE VALUE					
714434 ✓	3790/92 ST URBAIN	343 96-11 96-P11										
	DENISE GIRARD EDSR 3 DE 3 DE RICHARD MEEK 3792 ST URBAIN	VOYAGEUR	C 345	2050	13250		15300		110		15300	
714496 ✓	9800/02 ST URBAIN	343 96-P11 96-12										
	MARY JEGGY BOWDEN EDSR C EN 3 DE MARCEL GIRARD 30 RUE LEGAULT STE GENEVIEVE DE GIERPOND STE JACQUES CARTIER D OUB	COMPTABLE	C 385	2150	14450		16600		110		16600	
714497 ✓	3805/08 ST URBAIN	343 96-13										
	IRENE GIBOUX 3805 ST URBAIN	IMPRIMEUR	C 25	1400	11300		12700		110		12700	
714498 ✓ Voir Role Supp. See Supp. Roll 1958	3812 ST URBAIN	343 96-14										
	SIUSELLE FENT 3812 ST URBAIN	FINISSEUR ENCIMENT	C 25	1400	6900		8300		110		8300	
714439 ✓	3820/22 ST URBAIN	343 96-13 96-P16										
	JEAN BREVEST 3822 ST URBAIN	EPICIER	C 35	1950	12650		14600		110		14600	
				50290	1880050	66450	2314500				2382950	
				50290	1880050	66450	2314500				2382950	

VALUATION ROLL OF IMMOVABLE PROPERTIES FOR THE PERIOD COMMENCING MAY 1ST 1959

RUE-STREET

QUARTIER-WARD
PAR DE ST LAURENT

ARRONDISSEMENT ÉLECTORAL DISTRICT
134

NO DE COMPTE ACCOUNT NO.	EMPLACEMENT DE L'IMMEUBLE LOCATION OF PROPERTY		CADASTRE - SUBDIVISION		ENTRETIEN DES TROTTOIRS POS. DE FRONT		VALEUR (DOLLARS SEULEMENT) - VALUE (DOLLARS ONLY)				VALEUR POUR LA TAXE SCOLAIRE VALUE FOR SCHOOL TAX	RÉSOLUTION NO CERTIFICAT CERTIFICATE NO	
	NOM ET ADRESSE DU PROPRIÉTAIRE NAME AND ADDRESS OF OWNER		OCCUPATION ET DÉNOMINATION		MAINTENANCE OF SIDEWALKS FEET FRONTAGE		TERRAIN LAND	BÂTIMENTS ET AUTRES ÉLÉMENTS BUILDINGS AND OTHER ITEMS	VALEUR EXEMPTÉ EXEMPT VALUE	VALEUR IMPOSABLE TAXABLE VALUE			CODE
714501 ✓	9834 ST URBAIN		343	95-16 95-17									
	AUGUSTO ROSSIGNOLI 3834 ST URBAIN		MENUSIER		C	40	2250	6550		8800	110	8800	
714502 ✓	9836/40 ST URBAIN		343	95-18									
	LECTENCIA VEZINA EUSEBIE DE STANISLAS LEMIEUX 3840 ST URBAIN		MACHINISTE		C	25	1400	11500		12900	110	12900	
714503 ✓	8880-82 LOT ST URBAIN		343	95-19									
	EMILIE ROY 3880 ST URBAIN		ELECTRICIEN		C	25	1400	14600		14600 1400	110	14600 1400	cert 418 (23-4-59)
714504 ✓	9890/92 ST URBAIN 100 BEAUHARNOIS		343	95-20 95-21									
	THEODORE SAJA 100 BEAUHARNOIS DE BEAUHARNOIS		ENTREPRENEUR		C	130	3050	25550		28600	110	28600	
714506 ✓	3900/34 ST URBAIN		343	105-1 105-2									
	MARIO VITALE CIVITA BELLICOLLI SON EPSE 5581 CHAPOT		JOURNALIER		C	130	3050	10050		13100	110	13100	
714507 ✓	3920 ST URBAIN		343	105-3 105-4									
	EMILE ALEXANDRE MC CREA 3920 ST URBAIN		CARPENTER		C	50	2900	24000		26800	110	26800	

VALUATION ROLL OF IMMOVABLE PROPERTIES FOR THE PERIOD COMMENCING MAY 1ST 1959

RUE - STREET

QUARTIER - WARD
PAR CE ST LAURENT

ARRONDISSEMENT ELECTORAL DISTRICT
208

NO DE COMPTE ACCOUNT NO.	EMPLACEMENT DE L'IMMEUBLE LOCATION OF PROPERTY	CADASTRE - SUBDIVISION	ENTRETIEN DES TROTTOIRS POS. DE FRONT	VALEUR (DOLLARS SEULEMENT) - VALUE (DOLLARS ONLY)				VOIES TROTTOIRS SIDEWALKS	CODE	VALEUR POUR LA TAXE SCOLAIRE VALUE FOR SCHOOL TAX	RESOLUTION NO CERTIFICAT NO
	NOM ET ADRESSE DU PROPRIETAIRE NAME AND ADDRESS OF OWNER	OCCUPATION ET AND DENOMINATION	MANTENANCE OF SIDEWALKS FEET FRONTAGE	TERRAIN LAND	BATIMENTS ET AUTRES BUILDINGS AND OTHER ITEMS	VALEUR EXEMPTEE EXEMPT VALUE	VALEUR IMPOSABLE TAXABLE VALUE				
714509	3928/33 ST URBAIN CAMILLE LACOSTE 3933 ST URBAIN	343 105-5	C 25	1400	14300		15700	110	15700		
714510	3940/42 ST URBAIN MONTREAL CITY AND DISTRICT TRUSTEES LIMITED 252 ST JACQUES OUEST	343 105-6 105-7	N 50	2300	10600		13400	15N	13400		
714512	3950 ST URBAIN WILL ET PILON LIMITEE 2054 BLVD GRAHAM VILLE MONT ROYAL QUE	343 105-8	N 25	1350 1400	16950 16900		18300 18300	15N	18300 18300	ANNEX FISCALE 58/59 CERT. NO. 360 EFFECTIVE 12/4/59 20/4/59	
714513	3952 ST URBAIN WILL ET PILON LIMITEE 2054 BLVD GRAHAM VILLE MONT ROYAL QUE	343 105-9	N 25	1450 1400	16850 16900		18300 18300	15N	18300 18300	ANNEX FISCALE 58/59 CERT. NO. 359 EFFECTIVE 12/4/59 20/4/59	
714514	3950 ST URBAIN CONSOGLATO MOSCATO 9193 ST DENIS APT 1	343 105-10 105-11	C 50	2300	19300		22100	110	22100		
714516	3970 ST URBAIN GERARD HINSE 3970 ST URBAIN	343 105-12 105-113	C 37	2100	9200		11300	110	11300		

VALUATION ROLL OF IMMOVABLE PROPERTIES FOR THE PERIOD COMMENCING MAY 1ST 1959

RUE - STREET

QUARTIER - WARD
PAR DE ST LAURENT

ARRONDISSEMENT ÉLECTORAL DISTRICT
208

NO DE COMPTE ACCOUNT NO.	EMPLACEMENT DE L'IMMEUBLE LOCATION OF PROPERTY	CADASTRE - SUBDIVISION	ENTRETIEN DES TROTTOIRS POS. DE FRONT	VALEUR (DOLLARS SEULEMENT) - VALUE (DOLLARS ONLY)				MUTUALIS PROPRIÉTÉS ÉLÉMENTAIRES	CODE	DÉNOMINATION	VALEUR POUR LA TAXE SCOLAIRE VALUE FOR SCHOOL TAX	RÉSOLUTION NO CERTIFICAT CERTIFICATE NO
	NOM ET ADRESSE DU PROPRIÉTAIRE NAME AND ADDRESS OF OWNER	OCCUPATION ET AND DÉNOMINATION	MAINTENANCE OF SIDEWALKS FEET FRONTAGE	TERRAIN LAND	BÂTIMENTS ET AUTRES ITERS BUILDINGS AND OTHER ITEMS	VALEUR EXEMPTÉ EXEMPT VALUE	VALEUR IMPOSABLE TAXABLE VALUE					
714513 ✓	3980 ST URBAIN	343 105-13 105-14	C	375	2100	7500		9700	110		9700	
	JULIETTE BRAUCHAMP RDSE S DE S DE J ALDOIE JARRY 3980 ST URBAIN	COMMIS-BOUCHER										
714513 ✓ Voir Role Supp. See Supp. Roll 1960	3990/92 ST URBAIN	343 105-15 105-015	C	375	2100	19100		21200	110		21200	
	PAARMARINO MASTRONARDI SAGELLI RAFFAELLE 3990 ST URBAIN	LABORER LABORER										
714521 ✓	9000/9002 ST URBAIN	343 105-016 105-17	C	375	2100	19100		21200	110		21200	
	LUCILLE TAILLERER RDSE S DE S DE ALFREDO GAGLIARDI 9000 ST DENIS	TECHNICIEN										
714522 ✓	9020/24 ST URBAIN	343 105-18 105-19-1 105-19-2 105-20 105-21	C	100	5500	30100		35700	110		35700	
	PAUL GAGNON 9020 ST URBAIN	ENTREPRENEUR										
714522 ✓ Voir Role Supp. See Supp. Roll 1960	9030 507 ST URBAIN	343 105-22	C	25	1400	22000		22000 1400	110		22000 1400	cert 4/2 (23-4-59)
	LORENZ SATARITSCH 744 HOWARD AVE ART 4 HUBERT XNESEL	BRICKLAYER MACHINIST										

VALUATION ROLL OF IMMOVABLE PROPERTIES FOR THE PERIOD COMMENCING MAY 1ST 1959

RUE - STREET

QUARTIER - WARD
PAR DE ST LAURENT

ARRONDISSEMENT ÉLECTORAL DISTRICT
208

NO DE COMPTE ACCOUNT NO.	EMPLACEMENT DE L'IMMEUBLE LOCATION OF PROPERTY	CADASTRE - SUBDIVISION	ENTRETIEN DES TROTTOIRS PDS. DE FRONT	VALEUR (DOLLARS SEULEMENT) - VALUE (DOLLARS ONLY)				VOIES TROTTOIRS SIDEWALKS	CODE	DÉNOMINATION	VALEUR POUR LA TAXE SCOLAIRE VALUE FOR SCHOOL TAX	RÉSOLUTION NO CERTIFICATE NO
	NOM ET ADRESSE DU PROPRIÉTAIRE NAME AND ADDRESS OF OWNER	OCCUPATION ET AND DÉNOMINATION	MANTENANCE OF SIDEWALKS FEET FRONTAGE	TERRAIN LAND	BÂTIMENTS ET AUTRES ITERS BUILDINGS AND OTHER ITEMS	VALEUR EXEMPTÉ EXEMPT VALUE	VALEUR IMPOSABLE TAXABLE VALUE					
714527 ✓ Voir Rele Supp. See Supp. Roll 1960	LOT ST URBAIN L JRENZ SATARITSCH 744 HOWARD AVE APT 4 HUBERT KNEBEL	343 105-23	C 25	1400			1400	110		1400		
714528 ✓	9050/52 ST URBAIN JOHN RUCK 9050 ST URBAIN	343 105-24 105-225	C 375	2100	14000		16100	110		16100		
714530 ✓ Voir Rele Supp. See Supp. Roll 1960	9054/56 ST URBAIN ABAY JUCK 9054 ST URBAIN <i>Spoke Truck 9050 St. Urbain</i>	343 105-P25 105-26	C 375	2100	14000		16100	110		16100		
714531 ✓	9060 ST URBAIN YVES MCGINNIS 9060 ST URBAIN	343 105-27 105-P28	C 375	2100	7700		9800	110		9800		
714533 ✓ Voir Rele Supp. See Supp. Roll 1961	9070 ST URBAIN ROGER LEVASSEUR 9070 ST URBAIN	343 105-P28 105-29	C 375	2100	7400		9500	110		9500		
714534 ✓	9080 ST URBAIN HENRI PARENT 7527 BLYO ST LAURENT	343 105-30 P105-31	C 375	2100	7700		9800	110		9800		

714530

6

Joseph Roy Hoffman "trustee"
advocate
Trustee for
Frank Ruck
4918 Mayfair Ave

VALUATION ROLL OF IMMOVABLE PROPERTIES FOR THE PERIOD COMMENCING MAY 1ST 1959

RUE - STREET

QUARTIER - WARD
PAR DE ST. LAURENT

ARRONDISSEMENT ELECTORAL DISTRICT
208

NO DE COMPTE ACCOUNT NO.	EMPLACEMENT DE L'IMMEUBLE LOCATION OF PROPERTY	CADASTRE - SUBDIVISION	ENTRETIEN DES TROTTOIRS POS. DE FRONT	VALEUR (DOLLARS SEULEMENT) -- VALUE (DOLLARS ONLY)				VOIES TROTTOIRS SIDEWALKS	CODE	DÉSIGNATION	VALEUR POUR LA TAXE SCOLAIRE VALUE FOR SCHOOL TAX	RÉSOLUTION NO CERTIFICAT NO
	NOM ET ADRESSE DU PROPRIÉTAIRE NAME AND ADDRESS OF OWNER	OCCUPATION ET AND DÉNOMINATION	MAINTENANCE OF SIDEWALKS FEET FRONTAGE	TERRAIN LAND	BÂTIMENTS ET AUTRES BUILDINGS AND OTHER ITEMS	VALEUR EXEMPTÉ EXEMPT VALUE	VALEUR IMPOSABLE TAXABLE VALUE					
714536 ✓	9090 ST URBAIN 100 LEGENDRE	343 P105-31 105-32										
	BENOIT GIGUERE 9090 ST URBAIN	CHAUFFEUR	1175	2300	10600		12900		110		12900	
	LEGENDRE	A E 181										
717869 ✓ Voir Role Supp. 1960	9104 ST URBAIN	343 114-1 P114-2										
	NICKOLAUS HETTEL 9104 ST URBAIN	TAILLEUR		2300	19000		21300		120		21300	
717869 ✓ Voir Role Supp. 1960	9110 ST URBAIN	343 P114-2 114-3										
	PETER MAX MARIA MINZICH 415 WIFE S AS TO B 9110 ST URBAIN	TRUCK DRIVER		2100	20400		22500		120		22500	
717870 ✓ Voir Role Supp. 1960	9120 ST URBAIN	343 114-4 P114-5										
	GASTON LEROUX 9120 ST URBAIN	MECANICIEN		2100	19100		21200		120		21200	
714537 ✓ Voir Role Supp. 1960	9130 ST URBAIN	343 P114-5 114-6										
	GOTTFRIED GABINE KATHARINA GEISEL 415 WIFE S AS TO B 9130 ST URBAIN	POLICIER		2100	19100		21200		120		21200	

VALUATION ROLL OF IMMOVABLE PROPERTIES FOR THE PERIOD COMMENCING MAY 1ST 1959

RUE - STREET

QUARTIER - WARD
PAR DE ST LAURENT

ARRONDISSEMENT ELECTORAL DISTRICT
101

NO DE COMPTE ACCOUNT NO.	EMPLACEMENT DE L'IMMEUBLE LOCATION OF PROPERTY	CADASTRE - SUBDIVISION	ENTRETIEN DES TROTTOIRS PDS. DE FRONT	VALEUR (DOLLARS SEULEMENT) -- VALUE (DOLLARS ONLY)				VOIES TROTTOIRS SIBILANS	CODE	DÉSIGNATION	VALEUR POUR LA TAXE SCOLAIRE VALUE FOR SCHOOL TAX	RÉSOLUTION NO CERTIFICAT NO
	NOM ET ADRESSE DU PROPRIÉTAIRE NAME AND ADDRESS OF OWNER	OCCUPATION ET AND DÉNOMINATION	MAINTENANCE OF SIDEWALKS FEET FRONTAGE	TERRAIN LAND	BÂTIMENTS ET AUTRES BÂTIMENTS BUILDINGS AND OTHER ITEMS	VALEUR EXEMPTÉ EXEMPT VALUE	VALEUR IMPOSABLE TAXABLE VALUE					
714538 ✓ Voir Role Supp. See Supp. Roll 1960	9138/42 ST URBAIN	343 114-7 114-8		2800	19000		21800	120		21800		
	MICHAEL WURTLE 9140 ST URBAIN	POLISHER										
714540 / Voir Role Supp. See Supp. Roll 1960	9150 ^{1/24} ST URBAIN	343 114-9 114-10		2300	15100		17900	120		17900		
	RINE LEFEBVRE 9150 ST URBAIN	FLEURISTE										
714542 ✓ Voir Role Supp. See Supp. Roll 1960	9150 ST URBAIN	343 114-11 D114-12		2100	19800		21900	120		21900		
	PETER SCHAMER 9150 ST URBAIN	CABINET MKR										
714544 / Voir Role Supp. See Supp. Roll 1960	9170 ST URBAIN	343 D114-12 114-13		2100	19800		21900	120		21900		
	SALVATORE STAMEGNA 9170 ST URBAIN	PIPE FITTER										
714545 Voir Role Supp. See Supp. Roll 1960	9180 ST URBAIN	343 114-14 114-15		2100	19700		21800	120		21800		
	ARCANGELO TUCCI 9180 ST URBAIN	MACHINISTE										
714547 / Voir Role Supp. See Supp. Roll 1960	9190 ST URBAIN	343 114-15 114-16		2100	19700		21800	120		21800		
	ANTONIO ZICCARDI 9190 ST URBAIN APT 1	TAILLEUR										

VALUATION ROLL OF IMMOVABLE PROPERTIES FOR THE PERIOD COMMENCING MAY 1ST 1959

RUE - STREET

QUARTIER - WARD
PAR DE ST LAURENT

ARRONDISSEMENT ÉLECTORAL DISTRICT
181



NO DE COMPTE ACCOUNT NO.	EMPLACEMENT DE L'IMMEUBLE LOCATION OF PROPERTY	CADASTRE - SUBDIVISION	ENTRETIEN DES TROTTOIRS PDS. DE FRONT	VALEUR (DOLLARS SEULEMENT) - VALUE (DOLLARS ONLY)				TROTTOIRS SIDEWALKS	CODE	DÉNOMINATION	VALEUR POUR LA TAXE SCOLAIRE VALUE FOR SCHOOL TAX	RÉSOLUTION NO CERTIFICAT CERTIFICATE NO
	NOM ET ADRESSE DU PROPRIÉTAIRE NAME AND ADDRESS OF OWNER	OCCUPATION ET AND DÉNOMINATION	MAINTENANCE OF SIDEWALKS FEET FRONTAGE	TERRAIN LAND	BÂTIMENTS ET AUTRES ITEX BUILDINGS AND OTHER ITEMS	VALEUR EXEMPTÉ EXEMPT VALUE	VALEUR IMPOSABLE TAXABLE VALUE					
714543 ✓ Voir Role Supp. See Supp. Roll 1960	9200 ST URBAIN	343 114-17 114-18		2100	14000		16100		120		16100	
	NICOLAS PEZZELLA 9230 ST URBAIN	COUTURIER										
714550 ✓ Voir Role Supp. See Supp. Roll 1960	9210 ST URBAIN	343 114-18 114-19		2100	13900		16000		20		16000	
	ROLAND TRUDEL 2231 AVE DE L'ESPERANCE	PRETRE										
714551 ✓ Voir Role Supp. See Supp. Roll 1960	9214/18 ST URBAIN	343 114-20 114-21		2100	18800		20900		20		20900	
	JACQUES RADICUT 9216 ST URBAIN	PROP TAXIS										
714552 ✓ Voir Role Supp. See Supp. Roll 1960	9220/24 ST URBAIN	343 114-21 114-22		2100	18800		20900		20		20900	
	JUSTINA HARRIS WIFE OF ASST TO D OF ANTON WARRER 9220 ST URBAIN	MERCHANT										
714554 ✓ Voir Role Supp. See Supp. Roll 1960	9225/30 ST URBAIN	343 114-23 114-24		2100	18800		20900		20		20900	
	NIKOLAUS LOCH KARL LOCH 9225 ST URBAIN	LABOUREUR										
714555 ✓ Voir Role Supp. See Supp. Roll 1960	9235/40 ST URBAIN	343 114-24 114-25		2100	18800		20900		20		20900	
	BERNADETTE TIRELLI MUSEE DE LA DE GUILDO ARGENTIER 9235 ST URBAIN	COUPEUR										

VALUATION ROLL OF IMMOVABLE PROPERTIES FOR THE PERIOD COMMENCING MAY 1ST 1959

RUE - STREET

QUARTIER - WARD
PAR. DE ST LAURENT

ARRONDISSEMENT ÉLECTORAL DISTRICT
181

NO DE COMPTE ACCOUNT NO.	EMPLACEMENT DE L'IMMEUBLE LOCATION OF PROPERTY	CADASTRE - SUBDIVISION		ENTRETIEN DES TROTTOIRS PDS. DE FRONT	VALEUR (DOLLARS SEULEMENT) - VALUE (DOLLARS ONLY)				VOIES TROTTOIRS SIDEWALKS	CODE	DÉNOMINATION	VALEUR POUR LA TAXE SCOLAIRE VALUE FOR SCHOOL TAX	RÉSOLUTION NO CERTIFICAT NO
	NOM ET ADRESSE DU PROPRIÉTAIRE NAME AND ADDRESS OF OWNER	OCCUPATION ET AND DÉNOMINATION	MANTENANCE OF SIDEWALKS FEET FRONTAGE	TERRAIN LAND	BÂTIMENTS ET AUTRES ITEM BUILDINGS AND OTHER ITEMS	VALEUR EXEMPTÉ EXEMPT VALUE	VALEUR IMPOSABLE TAXABLE VALUE						
714557 / Voir Role Supp. See Supp. Roll 1960	9244/48 ST URBAIN	343 114-26 114-27			2800	16700		19500	20		19500		
	JEANNINE BUREAU 9248 ST URBAIN												
714559 / Voir Role Supp. See Supp. Roll 1960	9260/52 ST URBAIN	343 114-28			1400	13400		14800	20		14800		
	DOMENICO GERONE ANTONIO GERONE 9267 ST URBAIN	JOURNALIER JOURNALIER											
714560 / Voir Role Supp. See Supp. Roll 1960	9275/78 ST URBAIN	343 114-29			1400	12900		14300	20		14300		
	MICHELE GERONE 9278 ST URBAIN VINCENTO GERONE 9278 ST URBAIN	FUMISTE DE BOULEAU											
714561 / Voir Role Supp. See Supp. Roll 1960	9290 ST URBAIN	343 114-30 114-31			2800	33500		36300	20		36300		
	GERMAINE TREPANIER EUSEBIE DE BOE ROMOND LEBINE 11583 LAFOREST												
714562 / Voir Role Supp. See Supp. Roll 1960	9294 ST URBAIN 104 CHABANEL	343 114-32			1500	25500		27000	110		27000		
	SEVERE LAMOTTE 2340 AVE BOURBONNIERE	ENTREPRENEUR		BO									
	CHABANEL TERRE CAD 343/349 LOUVAIN C N R TRACKS	A E 152											

VALUATION ROLL OF IMMOVABLE PROPERTIES FOR THE PERIOD COMMENCING MAY 1ST 1959

RUE - STREET

QUARTIER - WARD
PAR DE ST LAURENT

ARRONDISSEMENT ÉLECTORAL DISTRICT
152

NO DE COMPTE ACCOUNT NO.	EMPLACEMENT DE L'IMMEUBLE LOCATION OF PROPERTY	CADASTRE - SUBDIVISION		ENTRETIEN DES TROTTOIRS POS. DE FRONT	VALEUR (DOLLARS SEULEMENT) -- VALUE (DOLLARS ONLY)				VOIES-VARCS SIDEWALKS SIDEWALKS	CODE	DÉNOMINATION	VALEUR POUR LA TAXE SCOLAIRE VALUE FOR SCHOOL TAX	RÉSOLUTION NO CERTIFICAT NO
	NOM ET ADRESSE DU PROPRIÉTAIRE NAME AND ADDRESS OF OWNER	OCCUPATION ET AND DÉNOMINATION	MANTENANCE OF SIDEWALKS FEET FRONTAGE	TERRAIN LAND	BÂTIMENTS ET AUTRES ITEM BUILDINGS AND OTHER ITEMS	VALEUR EXEMPTÉ EXEMPT VALUE	VALEUR IMPOSABLE TAXABLE VALUE						
714593 ✓	120 DE PORT ROYAL	343A 57											
		58											
		59											
		60											
		61											
		62											
	HARVEY HYMAN GOLDMAN 12 HEARTH ROAD HAMPSSTEAD P 3			120	11600	22400		34000		11J		34000	
	PORT ROYAL												
714599 Voir Roll Supp. See Supp. Roll 1960	105 PORT ROYAL OUEST	343A 81											
		82											
		83											
		84											
	CONTROL EQUIPMENT COMPANY LIMITED / ALBERT E HORSBURG PRES. /			220	8100	41500		49600		15N		49600	CRS. Pa.
	C/O FARR COMPANY MANUFACTURING LTD. 105 PORT ROYAL OUEST												
714603 ✓	LOT ST URBAIN	343A 85											
	OSCAR COSTIN 555 DORAIS	MERCHANT		25	1750			1750		11J		1750	
714604 ✓	LOT ST URBAIN	343A 86											
	OSCAR COSTIN 555 DORAIS	MERCHANT		25	1750			1750		11J		1750	
714605 ✓	LOT ST URBAIN	343A 87											
	OSCAR COSTIN 555 DORAIS	MERCHANT		25	1750			1750		11J		1750	

VALUATION ROLL OF IMMOVABLE PROPERTIES FOR THE PERIOD COMMENCING MAY 1ST 1959

RUE - STREET

QUARTIER - WARD
PAR DE ST LAURENT

ARRONDISSEMENT ELECTORAL DISTRICT
152

NO DE COMPTE ACCOUNT NO.	EMPLACEMENT DE L'IMMEUBLE LOCATION OF PROPERTY	CADASTRE - SUBDIVISION		ENTRETIEN DES TROTTOIRS PDS. DE FRONT	VALEUR (DOLLARS SEULEMENT) - VALUE (DOLLARS ONLY)				NOTES RE MONTRE SUBDIVISIONS	CODE	DENOMINATION	VALEUR POUR LA TAUX SCOLAIRE VALUE FOR SCHOOL TAX	RESOLUTION NO CERTIFICATE NO
	NOM ET ADRESSE DU PROPRIETAIRE NAME AND ADDRESS OF OWNER	OCCUPATION ET AND DENOMINATION	MANTENANCE OF SIDEWALKS FEET FRONTAGE	TERRAIN LAND	BATIMENTS ET AUTRES ITEM BUILDINGS AND OTHER ITEMS	VALEUR EXEMPT EXEMPT VALUE	VALEUR IMPOSABLE TAXABLE VALUE						
714506 ✓	LOT ST URBAIN OSCAR COSTIN 353 D'ARNAIS	343A 88		25	1750		1750		1.1	L	1750		
714507 ✓ Voir Role Supp. See Supp. Roll 1960 Voir Role Supp. See Supp. Roll 1961	⁹⁷⁶⁰ LOT ST URBAIN FARR COMPANY MANUFACTURING LTD 105 DE PORT ROYAL OUEST	343A 89		25	1750	30900	30900 1750		1.5	N	30900 1750	Cont 939 (9-11-59)	
714508 ✓ Voir Role Supp. See Supp. Roll 1960	LOT ST URBAIN FARR COMPANY MANUFACTURING LTD 105 DE PORT ROYAL OUEST	343A 90		25	1750		1750		1.5	N	1750		
714509 ✓ Voir Role Supp. See Supp. Roll 1960	9770 ST URBAIN ROGER GAGNON INC 10420 CLARK	343-A 91		50	3450	28250 15900	31700 15900		1.5	N	31700 15900		
714511 ✓ Voir Role Supp. See Supp. Roll 1960 Voir Role Supp. See Supp. Roll 1961	9800 ST URBAIN SYDNEY SHEINBERG 4857 CH COTE ST. LUC.	343A ^{P92} 94 95 96 97		125	8700	22300	31000		1.1	L	31000		
714510 ✓	9310 ST URBAIN HENRY GEORGE TRITT 9810 ST URBAIN	343A 98 99 100 101		100	6950	23050	30000		1.1	L	30000		

ANNÉE
EFFECTIVE 57-60 27-11-59

CERT. NO.
1014 5-12-59

Cont 1107 (4-1-61)
Jan 1-5-59

ANNÉE
EFFECTIVE 57-60 27-11-59

CERT. NO.
1015 5-12-59

VALUATION ROLL OF IMMOVABLE PROPERTIES FOR THE PERIOD COMMENCING MAY 1ST 1959

RUE - STREET

QUARTIER - WARD
PAR DE ST LAURENT

ARRONDISSEMENT ELECTORAL DISTRICT
152

NO DE COMPTE ACCOUNT NO.	EMPLACEMENT DE L'IMMEUBLE LOCATION OF PROPERTY	CADASTRE - SUBDIVISION		ENTRETIEN DES TROTTOIRS POS. DE FRONT	VALEUR (DOLLARS SEULEMENT) - VALUE (DOLLARS ONLY)			VOIES TROTTOIRS SIDEWALKS	CODE	DÉSIGNATION	VALEUR POUR LA TAXE SCOLAIRE VALUE FOR SCHOOL TAX	RÉSOLUTION NO CERTIFICAT NO
	NOM ET ADRESSE DU PROPRIÉTAIRE NAME AND ADDRESS OF OWNER	OCCUPATION ET AND DÉSIGNATION	MAINTENANCE OF SIDEWALKS FEET FRONTAGE	TERRAIN LAND	BÂTIMENTS ET AUTRES BUILDINGS AND OTHER ITEMS	VALEUR EXEMPTÉ EXEMPT VALUE	VALEUR IMPOSABLE TAXABLE VALUE					
714520 ✓ Voir Role Supp. See Supp. Roll 1960	9850 ST URBAIN WILFRID VERDON 9850 ST URBAIN	343A 102 103 104 105	MNSTR	100 25	7000 1750	66900 43400	73900 43400 1750		110		73900 43400 1750	cert 9 27/2/59 Sub 1098(4-1-61) Du 1-12-59
714521 ✓ Voir Role Supp. See Supp. Roll 1960	LOT ST URBAIN WILFRID VERDON 9850 ST URBAIN	343A 103	MNSTR	25	1750		1750		110		1750	
714522 ✓ Voir Role Supp. See Supp. Roll 1960	LOT ST URBAIN WILFRID VERDON 9850 ST URBAIN	343A 104	MNSTR	25	1750		1750		110		1750	
714523 ✓ Voir Role Supp. See Supp. Roll 1960	LOT ST URBAIN WILFRID VERDON 9850 ST URBAIN	343A 105	MNSTR	25	1750		1750		110		1750	
714524 ✓	9876 ST URBAIN LOUIS BELGICORZ 9876 ST URBAIN	343A 106	COUPEUR	25	1750	2450	4200		110		4200	
714525 ✓	9880/92 ST URBAIN G DOMINICO 9880 ST URBAIN	343A 107	POSEUR DE TOILE	25	1750	9650	11400		110		11400	
714526 ✓ Voir Role Supp. See Supp. Roll 1960	9884 ST URBAIN ATTILIO CRUDA MARIA VAGNINI SUN ESE C RV B 9884 ST URBAIN SAUVE TRAVERSEZ	343A 108	FIN CIMENT	125	1900	10100	12000		110		12000	

Groupés avec # 714620

VALUATION ROLL OF IMMOVABLE PROPERTIES FOR THE PERIOD COMMENCING MAY 1ST 1959

RUE - STREET

QUARTIER - WARD
PAR DE ST LAURENT

ARRONDISSEMENT ÉLECTORAL DISTRICT
152

NO DE COMPTE ACCOUNT NO.	EMPLACEMENT DE L'IMMEUBLE LOCATION OF PROPERTY	CADASTRE - SUBDIVISION		ENTRETIEN DES TROTTOIRS PDS. DE FRONT	VALEUR (DOLLARS SEULEMENT) - VALUE (DOLLARS ONLY)			VOIES TROTTOIRS SIDEWALKS	CODE	DÉNOMINATION	VALEUR POUR LA TAXE SCOLAIRE VALUE FOR SCHOOL TAX	RÉSOLUTION NO CERTIFICATE NO
	NOM ET ADRESSE DU PROPRIÉTAIRE NAME AND ADDRESS OF OWNER	OCCUPATION ET AND DÉNOMINATION			MANTENANCE OF SIDEWALKS FEET FRONTAGE	TERRAIN LAND	BÂTIMENTS ET AUTRES ITEM BUILDINGS AND OTHER ITEMS					
714527 Valr Role Supp. Dec Supp. Roll 1960	SAUVE <i>96 Louis' Ouest</i> LOT ST URBAIN <i>9875 St. Urbain</i>	343A 45										
714528 Valr Role Supp. Dec Supp. Roll 1961	JOSEPH ZIMMER 7651 OSTELL CRESCENT	343 92		145	1900	<i>43800</i>					<i>43800</i> 1900	<i>Cert 966</i> <i>24.11.59</i>
714628 Valr Role Supp. Dec Supp. Roll 1960	LOT ST URBAIN	343A 44										
	JOSEPH ZIMMER 7651 OSTELL CRESCENT	343 91		25	1750						1750	
714529 Valr Role Supp. Dec Supp. Roll 1960	LOT ST URBAIN	343A 43										
	JOSEPH ZIMMER 7651 OSTELL CRESCENT	343 90		25	1750						1750	
714530 Valr Role Supp. Dec Supp. Roll 1960	LOT ST URBAIN	343A 42										
	JOSEPH ZIMMER 7651 OSTELL CRESCENT	343 89		25	1750						1750	
714531 Valr Role Supp. Dec Supp. Roll 1960	LOT ST URBAIN	343A 41										
	JOSEPH ZIMMER 7651 OSTELL CRESCENT	343 88		25	1750						1750	
714532 Valr Role Supp. Dec Supp. Roll 1960	<i>9885</i> LOT ST URBAIN	343A 40										
	ARTHUR POMERLEAU 2925 ST ZOTIQUE EST	343 87		25	1750	<i>3050</i>					<i>3050</i> 1750	<i>Cert 941</i> <i>(9.11.59)</i>

VALUATION ROLL OF IMMOVABLE PROPERTIES FOR THE PERIOD COMMENCING MAY 1ST 1959

RUE - STREET

QUARTIER - WARD
PAR DE ST LAURENT

ARRONDISSEMENT ELECTORAL DISTRICT
152

NO DE COMPTE ACCOUNT NO.	EMPLACEMENT DE L'IMMEUBLE LOCATION OF PROPERTY		CADASTRE - SUBDIVISION		ENTRETIEN DES TROTTOIRS POS. DE FRONT MAINTENANCE OF SIDEWALKS FEET FRONTAGE	VALEUR (DOLLARS SEULEMENT) - VALUE (DOLLARS ONLY)				VOIES PAVÉES PAVED STREETS	CODE	DÉNOMINATION	VALEUR POUR LA TAXE SCOLAIRE VALUE FOR SCHOOL TAX	RÉSOLUTION NO CERTIFICAT NO CERTIFICATE
	NOM ET ADRESSE DU PROPRIÉTAIRE NAME AND ADDRESS OF OWNER		OCCUPATION ET AND DÉNOMINATION			TERRAIN LAND	BÂTIMENTS ET AUTRES ITEM BUILDINGS AND OTHER ITEMS	VALEUR EXEMPTÉ EXEMPT VALUE	VALEUR IMPOSABLE TAXABLE VALUE					
714533 / Voir Role Supp. See Supp. Roll 1960	LOT ST URBAIN		343A	39	C	25	1750		1750	11C		1750		
	ARTHUR POMERLEAU 2925 ST ZOTIQUE EST		343	86										ENTREPRENEUR
714534 / Voir Role Supp. See Supp. Roll 1960	LOT ST URBAIN		343A	38	C	25	1750		1750	11C		1750		
	ARTHUR POMERLEAU 2925 ST ZOTIQUE EST		343	85										ENTREPRENEUR
714535 / Voir Role Supp. See Supp. Roll 1960	LOT ST URBAIN		343A	37	C	25	1750		1750	11C		1750		
	ARTHUR POMERLEAU 2925 ST ZOTIQUE EST		343	84										ENTREPRENEUR
714536 / Voir Role Supp. See Supp. Roll 1960	LOT ST URBAIN		343A	36	C	25	1750		1750	11C		1750		
	ARTHUR POMERLEAU 2925 ST ZOTIQUE EST		343	83										ENTREPRENEUR
714537 / Voir Role Supp. See Supp. Roll 1960	LOT ST URBAIN		343A	35	C	25	1750		1750	11C		1750		
	ARTHUR POMERLEAU 2925 ST ZOTIQUE EST		343	82										ENTREPRENEUR
714538 / Voir Role Supp. See Supp. Roll 1960	LOT ST URBAIN		343A	34	C	25	1750		1750	11C		1750		
	ARTHUR POMERLEAU 2925 ST ZOTIQUE EST		343	81										ENTREPRENEUR

VALUATION ROLL OF IMMOVABLE PROPERTIES FOR THE PERIOD COMMENCING MAY 1ST 1959

RUE - STREET

QUARTIER - WARD
PAR DE ST LAURENT

ARRONDISSEMENT ÉLECTORAL DISTRICT
152

NO DE COMPTE ACCOUNT NO.	EMPLACEMENT DE L'IMMEUBLE LOCATION OF PROPERTY	CADASTRE - SUBDIVISION		ENTRETIEN DES TROTTOIRS POS. DE FRONT	VALEUR (DOLLARS SEULEMENT) - VALUE (DOLLARS ONLY)				FRONTONS SIDEWALKS	CODE	DÉNOMINATION	VALEUR POUR LA TAXE SCOLAIRE VALUE FOR SCHOOL TAX	RÉSOLUTION NO CERTIFICATE NO
	NOM ET ADRESSE DU PROPRIÉTAIRE NAME AND ADDRESS OF OWNER	OCCUPATION ET AND DÉNOMINATION	MANTENANCE OF SIDEWALKS FEET FRONTAGE	TERRAIN LAND	BÂTIMENTS ET AUTRES ITEM BUILDINGS AND OTHER ITEMS	VALEUR EXEMPTÉ EXEMPT VALUE	VALEUR IMPOSABLE TAXABLE VALUE						
714539 ✓ Votr Role Supp. See Supp. Roll 1960	LOT ST URBAIN	343A 33 343 80		25	1750		1750		11C		1750		
	ARTHUR POMERLEAU 2925 ST ZOTIQUE EST	ENTREPRENEUR											
714540 ✓	LOT ST URBAIN	343A 30 343 79		25	1750		1750		11J		1750		
	OSCAR COSTIN 555 DORAIS	MERCHANT											
714541 ✓	LOT ST URBAIN	343A 31 343 78		25	1750		1750		11J		1750		
	OSCAR COSTIN 555 DORAIS	MERCHANT											
714542 ✓	LOT ST URBAIN	343A 30 343 77		25	1750		1750		11J		1750		
	OSCAR COSTIN 555 DORAIS	MERCHANT											
714543 ✓	LOT ST URBAIN	343A 29 343 76		25	1750		1750		11J		1750		
	OSCAR COSTIN 555 DORAIS	MERCHANT											
714544 ✓	LOT ST URBAIN	343A 28 343 75		25	1750		1750		11J		1750		
	OSCAR COSTIN 555 DORAIS	MERCHANT											

VALUATION ROLL OF IMMOVABLE PROPERTIES FOR THE PERIOD COMMENCING MAY 1ST 1959

RUE - STREET

QUARTIER - WARD
PAR DE ST LAURENT

ARRONDISSEMENT ÉLECTORAL DISTRICT
152

NO DE COMPTE ACCOUNT NO.	EMPLACEMENT DE L'IMMEUBLE LOCATION OF PROPERTY	CADASTRE - SUBDIVISION	ENTRETIEN DES TROTTOIRS PDS. DE FRONT	VALEUR (DOLLARS SEULEMENT) - VALUE (DOLLARS ONLY)				VALEUR MILLS TAXES MILLS SIDEWALKS	CODE	DÉNOMINATION	VALEUR POUR LA TAXE SCOLAIRE VALUE FOR SCHOOL TAX	RÉSOLUTION NO CERTIFICAT CERTIFICATE NO
	NOM ET ADRESSE DU PROPRIÉTAIRE NAME AND ADDRESS OF OWNER	OCCUPATION ET AND DÉNOMINATION	MAINTENANCE OF SIDEWALKS FEET FRONTAGE	TERRAIN LAND	BÂTIMENTS ET AUTRES ITEM BUILDINGS AND OTHER ITEMS	VALEUR EXEMPTÉ EXEMPT VALUE	VALEUR IMPOSABLE TAXABLE VALUE					
714545 ✓	LOT ST URBAIN OSCAR COSTIN 555 DORAIS	343A 27 343 74 MERCHANT	23	1750		1750		11		1750		
714546 /	LOT ST URBAIN ISRAEL ALIAS EDWARD ARONOFF 95 PORT ROYAL OUEST	343A 26 343 73 DYER	23	1750		1750		11		1750		
714547 ✓	LOT ST URBAIN ISRAEL ALIAS EDWARD ARONOFF 95 PORT ROYAL OUEST	343A 25 343 72 DYER	23	1750		1750		11		1750		
714548 /	LOT ST URBAIN EDWARD ARONOFF 95 PORT ROYAL COMMERCIAL DYERS AND BLEACHERS	343A 24 343 71 DYER	23	1750		1750		11		1750		

VALUATION ROLL OF IMMOVABLE PROPERTIES FOR THE PERIOD COMMENCING MAY 1ST 1959

RUE - STREET

QUARTIER - WARD
PAR DE ST LAURENT

ARRONDISSEMENT ÉLECTORAL DISTRICT
152

NO DE COMPTE ACCOUNT NO.	EMPLACEMENT DE L'IMMEUBLE LOCATION OF PROPERTY	CADASTRE - SUBDIVISION		ENTRETIEN DES TROTTOIRS POS. DE FRONT	VALEUR (DOLLARS SEULEMENT) -- VALUE (DOLLARS ONLY)				VOIES-VALEES SIDEWAYS SUBWAYS	CODE	DÉSIGNATION	VALEUR POUR LA TAXE SCOLAIRE VALUE FOR SCHOOL TAX	RÉSOLUTION NO CERTIFICAT CERTIFICATE NO
	NOM ET ADRESSE DU PROPRIÉTAIRE NAME AND ADDRESS OF OWNER	OCCUPATION ET AND DÉNOMINATION	MANTENANCE OF SIDEWALKS FEET FRONTAGE	TERRAIN LAND	BÂTIMENTS ET AUTRES ITEM BUILDINGS AND OTHER ITEMS	VALEUR EXEMPTÉ EXEMPT VALUE	VALEUR IMPOSABLE TAXABLE VALUE						
714549	95797 DE PORT ROYAL	343A 23 343 70 343A 22 343 69 343A 21 343 68 343A 20 343 67 343A 19 343 66 343A 18 343 65		270	11600	56800		78400	11		78400		
	EDWARD ARONOFF 95 PORT ROYAL /COMMERCIAL DYERS /BLEACHERS-	DYER											
	DE PORT ROYAL												
718192	LOT DE PORT ROYAL O. Golconda Builders Corp. 155 de Port Royal O.	343 64 (CRUELLE)			1750			1750			1750		

NOUV. CERTIFICATION
1960 1182
28-61 22261

VALUATION ROLL OF IMMOVABLE PROPERTIES FOR THE PERIOD COMMENCING MAY 1ST 1959

RUE - STREET

QUARTIER - WARD
PARC DE ST LAURENT

ARRONDISSEMENT ÉLECTORAL DISTRICT
152

NO DE COMPTE ACCOUNT NO.	EMPLACEMENT DE L'IMMEUBLE LOCATION OF PROPERTY	CADASTRE - SUBDIVISION		ENTRETIEN DES TROTTOIRS POS. DE FRONT MAINTENANCE OF SIDEWALKS FEET FRONTAGE	VALEUR (DOLLARS SEULEMENT) - VALUE (DOLLARS ONLY)				VOIES VALETS SÉGWIERS SEWERAGE	CODE	DÉSIGNATION	VALEUR POUR LA TAXE SCOLAIRE VALUE FOR SCHOOL TAX	RÉSOLUTION NO CERTIFICAT NO CERTIFICATE
	NOM ET ADRESSE DU PROPRIÉTAIRE NAME AND ADDRESS OF OWNER	OCCUPATION ET AND DÉNOMINATION	TERRAIN LAND		BÂTIMENTS ET AUTRES ÉLÉMENTS BUILDINGS AND OTHER ITEMS	VALEUR EXEMPTÉ EXEMPT VALUE	VALEUR IMPOSABLE TAXABLE VALUE						
714555 ✓	83196 DE PORT ROYAL OUEST 9655 ST URBAIN	343A	14 15 14 13 12 11										
	RUBY SHEAR WIFE S AS TO R OF SAUL STERN 4938 FULTON AVE	343	34 33 32 31 30 29	120	11600	75400				11	87000	AR-70	
	C N R TRACKS TERRE CAD 343 S 349 LOUVAIN CHASANEL	A E 181											
714556 ✓ Voir Role Supp. See Supp. Roll 1960	9297/93 ST URBAIN	343	112-63	80	1500	15400				110	15900		
	CLEMENT GRENIER 2279 ST URBAIN 9297 ST URBAIN	GERANT											
714557 ✓ Voir Role Supp. See Supp. Roll 1960	9291/97 ST URBAIN	343	112-64		1400	15000				120	16400		
	ROGER MARQUIS	POMPIER											

VALUATION ROLL OF IMMOVABLE PROPERTIES FOR THE PERIOD COMMENCING MAY 1ST 1959

RUE - STREET

QUARTIER - WARD
PAR DE ST LAURENT

ARRONDISSEMENT ÉLECTORAL DISTRICT
181

NO DE COMPTE ACCOUNT NO.	EMPLACEMENT DE L'IMMEUBLE LOCATION OF PROPERTY	CADASTRE - SUBDIVISION	ENTRETIEN DES TROTTOIRS POS. DE FRONT	VALEUR (DOLLARS SEULEMENT) - VALUE (DOLLARS ONLY)				VOIES TROTTOIRS SIDEWALKS	CODE	DÉNOMINATION	VALEUR POUR LA TAXE SCOLAIRE VALUE FOR SCHOOL TAX	RÉSOLUTION NO CERTIFICAT CERTIFICATE NO
	NOM ET ADRESSE DU PROPRIÉTAIRE NAME AND ADDRESS OF OWNER	OCCUPATION ET AND DÉNOMINATION	MAINTENANCE OF SIDEWALKS FEET FRONTAGE	TERRAIN LAND	BÂTIMENTS ET AUTRES ITEM BUILDINGS AND OTHER ITEMS	VALEUR EXEMPTÉ EXEMPT VALUE	VALEUR IMPOSABLE TAXABLE VALUE					
714588 ✓ Voir Role Supp. See Supp. Roll 1960	9285/31 ST URBAIN	343 112-63 P112-62		1400	15000		16400		120		16400	
	MAURICE DANIS 9285 ST URBAIN	CONTREMAITRE										
714589 ✓ Voir Role Supp. See Supp. Roll 1960	9279/77 ST URBAIN	343 P112-62		1400	12300		13700		120		13700	
	VALERIE DESANTI 9279 ST URBAIN	ENTREPRENEUR										
714590 ✓ Voir Role Supp. See Supp. Roll 1960	9273/71 ST URBAIN	343 112-61		1400	11700		13100		120		13100	
	ANTONIO BERTUZZI GIANNI BERTUZZI 7473 AVE QUEBEC											
714591 ✓ Voir Role Supp. See Supp. Roll 1960	9269/57 ST URBAIN	343 112-60		1400	10800		12200		120		12200	
	RADOL CASSIANI 3380 WAVERLY	ENTREPRENEUR										
714592 ✓ Voir Role Supp. See Supp. Roll 1960	9265/51 ST URBAIN	343 112-59 P112-58		2000	16300		18300		120		18300	
	PIETRO BRADOLIN 9255 ST URBAIN	CARRELEUR										
714593 ✓ Voir Role Supp. See Supp. Roll 1960	9257/35 ST URBAIN	343 P112-58 P112-57		2000 1650	13150 12250		15200 14100		120		15200 14100	
	ATTILIO MIGN LUIGI MIGN 9257 ST URBAIN	POSEUR DE TUILLES CARRELEUR										

ANNÉE FISCALE 59-60
EFFECTIVE 19-5-1959
CERT. NO 299

VALUATION ROLL OF IMMOVABLE PROPERTIES FOR THE PERIOD COMMENCING MAY 1ST 1959

RUE - STREET

QUARTIER - WARD
PAR DE ST LAURENT

ARRONDISSEMENT ÉLECTORAL DISTRICT
181

NO DE COMPTE ACCOUNT NO.	EMPLACEMENT DE L'IMMEUBLE LOCATION OF PROPERTY	CADASTRE - SUBDIVISION	ENTRETIEN DES TROTTOIRS PDS. DE FRONT	VALEUR (DOLLARS SEULEMENT) -- VALUE (DOLLARS ONLY)				VOUSHAUTE SUDIMAIRES	CODE	DÉSIGNATION	VALEUR POUR LA TAXE SCOLAIRE VALUE FOR SCHOOL TAX	RÉSOLUTION NO CERTIFICAT NO
	NOM ET ADRESSE DU PROPRIÉTAIRE NAME AND ADDRESS OF OWNER	OCCUPATION ET AND DÉNOMINATION	MAINTENANCE OF SIDEWALKS FEET FRONTAGE	TERRAIN LAND	BÂTIMENTS ET AUTRES ITEM BUILDINGS AND OTHER ITEMS	VALEUR EXEMPTÉ EXEMPT VALUE	VALEUR IMPOSABLE TAXABLE VALUE					
714594 / Voir Role Supp. See Supp. Roll 1960	9249-51 LOT ST URBAIN Attilio Min, 9257 St Urbain ATTILIO MIN LUIGI MIN 9257 ST URBAIN	343 X 112-57 112-56 C C			1700 1550	12600	12600 1700 1850	12C		12600 1700 1850	cut 779 (4-10-60) du 1-9-59	
714596 / Voir Role Supp. See Supp. Roll 1960	9241/39 ST URBAIN CARMINE SABELLI VINCENT SABELLI 9239 ST URBAIN	343 112-55 P 112-54 C		2100	13400	15500	12C		15500			
714598 / Voir Role Supp. See Supp. Roll 1960	9235/33 ST URBAIN LUIGI SABELLI 1/2 9233 ST URBAIN SEBASTIANO SABELLI 1/2 6723 AVE DE GASPE	343 P 112-54 112-53 C		2100	13400	15500	12C		15500			
714599 / Voir Role Supp. See Supp. Roll 1960	9219/15 LOT ST URBAIN LEO LACOMBE 9215 ST URBAIN	343 112-52 C		1400	17600	17600 1400	12C		17600 1400	cut 232 (31-3-59)		
714700 / Voir Role Supp. See Supp. Roll 1960	LOT ST URBAIN LEO LACOMBE 9215 ST URBAIN	343 112-51 C		1400		1400	12C		1400			
714701 / Voir Role Supp. See Supp. Roll 1960	9199/95 ST URBAIN ANNA SCHMIDT WID OF MICHAEL SAUER 9195 ST URBAIN	343 112-50 112-49 C		2800 1400	21600 19800	24400 21200	12C		24400 21200	cut 948 (17-11-59)		

ANNÉE FISCALE 1960
EFFECTIVE 1-1-59

VALUATION ROLL OF IMMOVABLE PROPERTIES FOR THE PERIOD COMMENCING MAY 1ST 1959

RUE - STREET

QUARTIER - WARD
PAR DE ST LAURENT

ARRONDISSEMENT ÉLECTORAL DISTRICT
181

NO DE COMPTE ACCOUNT NO.	EMPLACEMENT DE L'IMMEUBLE LOCATION OF PROPERTY	CADASTRE - SUBDIVISION	ENTRETIEN DES TROTOIRS PDS. DE FRONT	VALEUR (DOLLARS SEULEMENT) - VALUE (DOLLARS ONLY)				VALEUR POUR LA TAXE SCOLAIRE VALUE FOR SCHOOL TAX	RÉSOLUTION NO CERTIFICAT CERTIFICATE NO
	NOM ET ADRESSE DU PROPRIÉTAIRE NAME AND ADDRESS OF OWNER	OCCUPATION ET AND DÉNOMINATION	MAINTENANCE OF SIDEWALKS FEET FRONTAGE	TERRAIN LAND	BÂTIMENTS ET AUTRES ITEM BUILDINGS AND OTHER ITEMS	VALEUR EXEMPTÉ EXEMPT VALUE	VALEUR IMPOSABLE TAXABLE VALUE		
714702 ✓ <i>voir 714701</i>	LOT ST URBAIN ANNA SCHMIDT WIDOW OF MICHAEL PAJER 127 PINE AVE EAST	343 112-49	0	1400			1400	120	1400
714703 ✓ <i>Voir Role Supp. See Supp. Roll 1960</i>	9185 ST URBAIN ROSINA BEINSEHROTT WIDOW OF JOHAN BLUM 9185 ST URBAIN	343 112-48 112-47	0	2800	8000		10800	120	10800
714705 ✓ <i>Voir Role Supp. See Supp. Roll 1960</i>	9175 ST URBAIN ALICE TRODANIER VVE DE GUSTAVE GAUTHIER 9175 ST URBAIN	343 112-46 112-45	0	2800	8900		11700	120	11700
714707 ✓ <i>Voir Role Supp. See Supp. Roll 1960</i>	9155/59 ST URBAIN G CLAUDE FONTAINE 9155 ST URBAIN	343 112-44 112-43	0	2800	18700		21500	120	21500
714709 ✓ <i>Voir Role Supp. See Supp. Roll 1960</i>	9149/45 ST URBAIN NELLO ROSATI 9145 ST URBAIN	343 112-42 112-41	0	2800	17700		20500	120	20500
714711 ✓ <i>Voir Role Supp. See Supp. Roll 1960</i>	9139/35 ST URBAIN NORINA BEVEDETTI ERSE C EN S DE JOSEPH ALBANO 9139 ST URBAIN	343 112-40 112-39	0	2800	18000		20800	120	20800

VALUATION ROLL OF IMMOVABLE PROPERTIES FOR THE PERIOD COMMENCING MAY 1ST 1959

RUE - STREET

QUARTIER - WARD
PARC DE ST LAURENT

ARRONDISSEMENT ELECTORAL DISTRICT
181

NO DE COMPTE ACCOUNT NO	EMPLACEMENT DE L'IMMEUBLE LOCATION OF PROPERTY	CADASTRE - SUBDIVISION OCCUPATION ET AND DENOMINATION	ENTRETIEN DES TROTTOIRS POS. DE FRONT MAINTENANCE OF SIDEWALKS FEET FRONTAGE	VALEUR (DOLLARS SEULEMENT) - VALUE (DOLLARS ONLY)				VOIES TROTTOIRS SIDEWALKS	CODE	DÉSIGNATION	VALEUR POUR LA TAXE SCOLAIRE VALUE FOR SCHOOL TAX	RÉSOLUTION NO. CERTIFICATE NO
	NOM ET ADRESSE DU PROPRIÉTAIRE NAME AND ADDRESS OF OWNER			TERRAIN LAND	BÂTIMENTS ET AUTRES ITEM BUILDINGS AND OTHER ITEMS	VALEUR EXEMPTÉ EXEMPT VALUE	VALEUR IMPOSABLE TAXABLE VALUE					
717866 / Voir Role Supp. es Supp. Roll 1960	9129/27 ST URBAIN PHILIP STRAUSS 9127 ST URBAIN	343 112-38 P112-37 LIBRARIAN		2100	13500		15400		12C		15400	
717867 / Voir Role Supp. es Supp. Roll 1960	9123/21 ST URBAIN GIOVANNI DI PLACIDO 9121 ST URBAIN	343 P112-37 112-36 FORGERON		2100	13800		15900		12C		15900	
	LEGENDRE	A E 208										
714714 /	LOT ST URBAIN MORRIS GORDON 4550 HENRI JULIEN APT 12 270 GORDON TEXTILES 9075 ST URBAIN	343 103-65 DYER	105	1500			1500		11J		1500	
714715 V	9075 ST URBAIN	343 103-64 103-63 103-62 103-61 103-60 103-59										
	MORRIS GORDON 270 GORDON TEXTILES 9075 ST URBAIN	DYER	150	8400	40100		48500		11J		48500	
717953 / Voir Role Supp. es Supp. Roll 1960	9049-45 LOT ST URBAIN VASILIOS /BILLY/ ROUMANIS 173 PINE AVE EAST	343 103-58 103-57-1 BARBER	37	2100	19900		19900 2100		11N		19900 2100	407 788 (17-4-59)

VALUATION ROLL OF IMMOVABLE PROPERTIES FOR THE PERIOD COMMENCING MAY 1ST 1959

RUE - STREET

QUARTIER - WARD
PAR CE ST LAURENT

ARRONDISSEMENT ÉLECTORAL DISTRICT
205

NO DE COMPTE ACCOUNT NO.	EMPLACEMENT DE L'IMMEUBLE LOCATION OF PROPERTY	CADASTRE - SUBDIVISION	ENTRETIEN DES TROTTOIRS POS. DE FRONT	VALEUR (DOLLARS SEULEMENT) - VALUE (DOLLARS ONLY)				MOTS-VALETS PROPRETÉ SUBDIVISION	CODE	VALEUR POUR LA TAXE SCOLAIRE VALUE FOR SCHOOL TAX	RÉSOLUTION NO CERTIFICAT CERTIFICATE NO
	NOM ET ADRESSE DU PROPRIÉTAIRE NAME AND ADDRESS OF OWNER	OCCUPATION ET AND DÉNOMINATION	MANTENANCE OF SIDEWALKS FEET FRONTAGE	TERRAIN LAND	BÂTIMENTS ET AUTRES ITRM BUILDINGS AND OTHER ITEMS	VALEUR EXEMPTÉ EXEMPT VALUE	VALEUR IMPOSABLE TAXABLE VALUE				
7147266	9039/35 ST URBAIN VINCENTO BRISQDI 9037 ST URBAIN	343 103-057 103-56	C 40	2250	20150 19050	22400 21300	110		22200 21300	Cost 956.757 (5-11-59) Apr 1-5-59	
714724	9027/35 ST URBAIN GEORGES MIGNEAULT CLAIRE DUPRE 9025 ST URBAIN	343 103-53 103-54	C 25	2800	17800	20600	110		20500		
714726	9015 ST URBAIN RAOUL MERINEAU 9013 ST URBAIN	343 103-53 103-52	C 50	2300	7600	10400	110		10400		
714728	9005 ST URBAIN DAMIEN BOURQUE 9005 ST URBAIN	343 103-51 103-50	C 50	2300	9100	11900	110		11900		
714730	3985 ST URBAIN EDOUARD LEGREBLEY 3985 ST URBAIN	343 103-49 103-48	C 50	2300	8900	11700	110		11700		
714732	3973 ST URBAIN GUY BOURGSAULT 3973 ST URBAIN	343 103-47 103-46	C 50	2300	14100 13500	16900 15300	110		16900 15300	Cost 736.737 (3-9-60) Apr 1-5-59	

VALUATION ROLL OF IMMOVABLE PROPERTIES FOR THE PERIOD COMMENCING MAY 1ST 1959

RUE - STREET

QUARTIER - WARD
PAR CE ST LAURENT

ARRONDISSEMENT ÉLECTORAL DISTRICT
208

NO DE COMPTE ACCOUNT NO.	EMPLACEMENT DE L'IMMEUBLE LOCATION OF PROPERTY	CADASTRE - SUBDIVISION	ENTRETIEN DES TROTTOIRS PDS. DE FRONT	VALEUR (DOLLARS SEULEMENT) -- VALUE (DOLLARS ONLY)				INDUSTRIELS PROFESIONS SPECIALISEES	CODE	DÉSIGNATION	VALEUR POUR LA TAXE SCOLAIRE VALUE FOR SCHOOL TAX	RÉSOLUTION NO CERTIFICATE NO
	NOM ET ADRESSE DU PROPRIÉTAIRE NAME AND ADDRESS OF OWNER	OCCUPATION ET AND DÉSIGNATION	MMAINTENANCE OF SIDEWALKS FEET FRONTAGE	TERRAIN LAND	BÂTIMENTS ET AUTRES ITEM BUILDINGS AND OTHER ITEMS	VALEUR EXEMPTÉ EXEMPT VALUE	VALEUR IMPOSABLE TAXABLE VALUE					
714734 ✓	3955 ST URBAIN	343 103-45 103-44										
	JEAN BLAIN 3955 ST URBAIN	PROFESSEUR	375	2100	9100		11200		11C		11200	
714735 ✓	3955 ST URBAIN	343 103-44 103-43										
	FLORENT MICHAUD 3955 ST URBAIN	EPICIER BOUCHER	375	2100	8500		10600		11C		10600	
714737 ✓	LOT ST URBAIN FERNAND ROZIER - 8402 St Dominique Georges Rozier - 8404 St. Dominique	343 103-42										
	PAUL ROZIER 3406 ST DOMINIQUE	JOURNALIER	25	1400	16800		16800 1400		11C		16800 1400	Cont 173 (3066) Jan 11/10/60
714738 ✓	3939/37 ST URBAIN	343 103-41 103-40										
	HIDEO YAMADA 1/2 PROP 3939 ST URBAIN MASAKU YAMADA 1/2 PROP 3937 ST URBAIN	LABORER CARPENTER	50	2300	11200		14000		11N		14000	
714740 ✓	LOT ST URBAIN	343 103-39 103-38-2										
	MARCOLE TREGLIA 3929 ST URBAIN	CONTREMAITRE	335	1750	16250		16250 1750		11C		16250 1750	Cont 233 (31-3-59)
714741 ✓	3927/21 ST URBAIN	343 103-38-1 103-37										
714741			415	2450	21950		24400		11C		24400	
714741	MARIE ANNA FORGET 3923 ST URBAIN											

VALUATION ROLL OF IMMOVABLE PROPERTIES FOR THE PERIOD COMMENCING MAY 1ST 1959

RUE - STREET

QUARTIER - WARD
PARC DE ST LAURENT

ARRONDISSEMENT ÉLECTORAL DISTRICT
208

NO DE COMPTE ACCOUNT NO.	EMPLACEMENT DE L'IMMEUBLE LOCATION OF PROPERTY	CADASTRE - SUBDIVISION	ENTRETIEN DES TROTTOIRS PDS. DE FRONT	VALEUR (DOLLARS SEULEMENT) - VALUE (DOLLARS ONLY)				VOIES TROTTOIRS SIDEWALKS	CODE	DÉNOMINATION	VALEUR POUR LA TAXE SCOLAIRE VALUE FOR SCHOOL TAX	RÉSOLUTION NO CERTIFICATE NO
	NOM ET ADRESSE DU PROPRIÉTAIRE NAME AND ADDRESS OF OWNER	OCCUPATION ET AND DÉNOMINATION	MAINTENANCE OF SIDEWALKS FEET FRONTAGE	TERRAIN LAND	BÂTIMENTS ET AUTRES ITEM BUILDINGS AND OTHER ITEMS	VALEUR EXEMPTÉ EXEMPT VALUE	VALEUR IMPOSABLE TAXABLE VALUE					
714743 ✓	3915 ST URBAIN	143 103-36 0103-35	C 375	2100	19500		20700	11C		20700		
	PATRICK ALLEN 3915 ST URBAIN	PROFESSOR										
714742 ✓	3905 ST URBAIN	343 0103-35 103-34	C 1175	2300	22800		25100	11C		25100		
	RENE METHOT 3905 ST URBAIN	MARCHAND										
	BEAUHARNOIS	A E 154										
714746 ✓ Votr Role Supp. Sec Supp. Roll 1960	72/74 BEAUHARNOIS	343 94-60 94-61	C 130	3050	8850		11900	11C		11900		
	ANSELME BARABE 72 BEAUHARNOIS	MARCHAND										
714748 ✓ Votr Role Supp. Sec Supp. Roll 1960	3893/91 ST URBAIN	343 94-59	C 25	1400	11300		12700	11C		12700		
	LAURENT LEROUX JARDISSE DE DALHOUSIE CITE SOULANGES QUE	GARAGISTE										
714749 ✓	3577/75 ST URBAIN	343 94-58	C 25	1400	13700		15100	11C		15100		
	EMILIO PRIOLETTA 3585 ST URBAIN	CARPENTER										
714750 ✓	3555/45 ST URBAIN	343 94-57 94-56 94-55	C 75	4200	36500		40700	11C		40700		
	JOHN DE VINCENZO 3550 DEEL ST AP4 3	FIREMAN										

VALUATION ROLL OF IMMOVABLE PROPERTIES FOR THE PERIOD COMMENCING MAY 1ST 1959

RUE - STREET

QUARTIER - WARD
PAR DE ST LAURENT

ARRONDISSEMENT ÉLECTORAL DISTRICT
154

NO DE COMPTE ACCOUNT NO.	EMPLACEMENT DE L'IMMEUBLE LOCATION OF PROPERTY	CADASTRE - SUBDIVISION		ENTRETIEN DES TROTTOIRS POS. DE FRONT	VALEUR (DOLLARS SEULEMENT) - VALUE (DOLLARS ONLY)				VOITURES ET AUTRES SÉJOURS SIDEWALKS	CODE	DÉNOMINATION	VALEUR POUR LA TAXE SCOLAIRE VALUE FOR SCHOOL TAX	RÉSOLUTION NO CERTIFICAT CERTIFICATE
	NOM ET ADRESSE DU PROPRIÉTAIRE NAME AND ADDRESS OF OWNER	OCCUPATION ET AND DÉNOMINATION	MANTENANCE OF SIDEWALKS FEET FRONTAGE	TERRAIN LAND	BÂTIMENTS ET AUTRES BUILDINGS AND OTHER ITEMS	VALEUR EXEMPTÉ EXEMPT VALUE	VALEUR IMPOSABLE TAXABLE VALUE						
714753 ✓	5617/13 ST URBAIN LUIFA FERRARA 5832 BOUL ST LAURENT	343 94-54	C	25	1400	14600		16000	11C		16000		
714754 ✓	3807/35 ST URBAIN WILBY DADUST 3807 ST URBAIN	343 94-53	C	25	1400	6900		8300	11C		8300		
714755 ✓	3803/01 ST URBAIN MARIO DIBERNARDO 3543 LAFONTAINE	343 94-52	C	25	1400	9000		10400	11C		10400		
714756 ✓	3799/97 ST URBAIN ROISELGE ESPOSITO 3797 ST URBAIN	343 94-51	C	25	1400	9100		10500	11C		10500		
714757 ✓	3785 ST URBAIN MAURICE COURRY 720 PRATTE AVE	343 94-50 94-49	N	50	2800	18800		21600	11N		21600		
714759 ✓	3775 ST URBAIN LOUIS BUSQUE 3775 ST URBAIN	343 94-48 94-47	C	25	2800	18700 13900 5500 4800		21500 13900 5300 7600	11C		21500	but 932-933 (17-11-59) but 1-11-59	
714751 ✓	3765/53 ST URBAIN ROBERT GOSSELIN 3765 ST URBAIN	343 94-046	C	246	1400	10800		12200	11C		12200	but 368-6690 (9-11-61) R. de R. but 1-5-59 au 30-9-59 but 372-373-374 (13-11-61) but 1-10-59 au 30-4-60	

VALUATION ROLL OF IMMOVABLE PROPERTIES FOR THE PERIOD COMMENCING MAY 1ST 1959

RUE - STREET

QUARTIER - WARD
PAR DE ST LAURENT

ARRONDISSEMENT ELECTORAL DISTRICT
154

NO DE COMPTE ACCOUNT NO.	EMPLACEMENT DE L'IMMEUBLE LOCATION OF PROPERTY	CADASTRE - SUBDIVISION		ENTRETIEN DES TROTTOIRS POS. DE FRONT	VALEUR (DOLLARS SEULEMENT) - VALUE (DOLLARS ONLY)				VOIES TROTTOIRS SIDEWALKS	CODE	DÉSIGNATION	VALEUR POUR LA TAXE SCOLAIRE VALUE FOR SCHOOL TAX	RÉSOLUTION NO CERTIFICATE NO
	NOM ET ADRESSE DU PROPRIÉTAIRE NAME AND ADDRESS OF OWNER	OCCUPATION ET AND DÉNOMINATION	MANTENANCE OF SIDEWALKS FEET FRONTAGE	TERRAIN LAND	BÂTIMENTS ET AUTRES BÂTIMENTS AND OTHER ITEMS	VALEUR EXEMPTÉ EXEMPT VALUE	VALEUR IMPOSABLE TAXABLE VALUE						
714752 / Voir Role Supp. See Supp. Roll 1959	3761/59 ST URBAIN	343 94-P46 94-P45	C	253	1400	10700		12100	11C		12100		
	JEAN BAPTISTE DALPE 3759 ST URBAIN	INSPECTEUR											
714753 /	3757/53 ST URBAIN	343 94-P43 94-P44	C	253	1400	10700		12100	11C		12100		
	LOUISE MAGNAN 5540 GATINEAU APT 8												
714754 /	3753/51 ST URBAIN	343 94-P44 94-43	C	252	1400	10800		12200	11C		12200		
	MARGUERITE MAGNAN 5540 GATINEAU APT 8												
714755 /	3749/47 ST URBAIN	343 94-42	C	253	1400	10700		12100	11C		12100		
	PHILIP LALONDE 3749 ST URBAIN	MECANICIEN											
714756 / Voir Role Supp. See Supp. Roll 1960	3743/41 ST URBAIN	343 94-41	N	253	1400	10800		12200	15N		12200		
	LA CIE FONCIERE CADRUMONT INC 5586 AVE PHILLIP												
714757 /	3737/35 ST URBAIN	343 94-41 94-40	C	253	1400	12200		13500	11C		13500		
	ENVISCOIN METCALFE 3737 ST URBAIN	COMMIS											
714758 /	3733/31 ST URBAIN	343 94-39	C	253	1400	12200		13500	11C		13500		
	ALPHONSE LEMAY 3731 ST URBAIN	TELEGRAPHISTE											

VALUATION ROLL OF IMMOVABLE PROPERTIES FOR THE PERIOD COMMENCING MAY 1ST 1959

RUE - STREET

QUARTIER - WARD
PAR DE ST LAURENT

ARRONDISSEMENT ÉLECTORAL DISTRICT
154

NO DE COMPTE ACCOUNT NO.	EMPLACEMENT DE L'IMMEUBLE LOCATION OF PROPERTY	CADASTRE - SUBDIVISION	ENTRETIEN DES TROTTOIRS POS. DE FRONT	VALEUR (DOLLARS SEULEMENT) - VALUE (DOLLARS ONLY)				VOIES PAVÉS PAVED STREETS	CODE	DÉNOMINATION	VALEUR POUR LA TAXE SCOLAIRE VALUE FOR SCHOOL TAX	RÉSOLUTION NO CERTIFICATE NO
	NOM ET ADRESSE DU PROPRIÉTAIRE NAME AND ADDRESS OF OWNER	OCCUPATION ET AND DÉNOMINATION	MANTENANCE OF SIDEWALKS FEET FRONTAGE	TERRAIN LAND	BÂTIMENTS ET AUTRES ITEM BUILDINGS AND OTHER ITEMS	VALEUR EXEMPTÉ EXEMPT VALUE	VALEUR IMPOSABLE TAXABLE VALUE					
714769 ✓ Voir Role Supp. See Supp. Roll 1960	8927/25 LOT ST URBAIN MARGUERITE BERNARD EDSE S DE B DE JOSEPH PAUL VERMETTE 15 AVE CAMBRAI MOUTREMONT P Q	343 94-38	C 2 5	1400	14600		14600 1400	11 C		14600 1400	Aut. 234 (31-3-59)	
714770 ✓	3723/21 ST URBAIN JACQUES BOURGJOIN 3723 ST URBAIN	343 94-37	C 2 5	1400	13700		15100	11 C		15100		
714771 ✓	3717/15 ST URBAIN GEORGES ETIENNE DESJARDINS 10015 LAVERDURE BEUL CREMAZIE CLARK	343 94-36	C 2 5	1400	10100		11500	11 C		11500		

VALUATION ROLL OF IMMOVABLE PROPERTIES FOR THE PERIOD COMMENCING MAY 1ST 1959

RUE - STREET

QUARTIER - WARD
PAR CE ST LAURENT

ARRONDISSEMENT ÉLECTORAL DISTRICT
154

NO DE COMPTE ACCOUNT NO.	EMPLACEMENT DE L'IMMEUBLE LOCATION OF PROPERTY	CADASTRE - SUBDIVISION	ENTRETIEN DES TROTTOIRS POS. DE FRONT	VALEUR (DOLLARS SEULEMENT) - VALUE (DOLLARS ONLY)				VOIES MARCHÉS SIDEWALKS	CODE	DÉNOMINATION	VALEUR POUR LA TAXE SCOLAIRE VALUE FOR SCHOOL TAX	RÉSOLUTION NO CERTIFICAT NO
	NOM ET ADRESSE DU PROPRIÉTAIRE NAME AND ADDRESS OF OWNER	OCCUPATION ET DÉNOMINATION	MANTENANCE OF SIDEWALKS FEET FRONTAGE	TERRAIN LAND	BÂTIMENTS ET AUTRES ITEM BUILDINGS AND OTHER ITEMS	VALEUR EXEMPTÉ EXEMPT VALUE	VALEUR IMPOSABLE TAXABLE VALUE					
714772 ✓	BOUL CREMAZIE RUELLE 3716/18 CLARK	A E 154 343 94-9	C 25	1300	8100		9400	110		9400		
714773 ✓	MADELINE VALIQUETTE EGSE S DE 3 DE AVENUE ROBILLOD 926 DORCHESTER EST 3720/25 CLARK	HORLOGER 343 94-10 94-11	C 33.4	1750	8450		10200	110		10200		
714774 ✓	MARGUERITE BERNARD EGSE S DE 3 DE J. PAUL VERMETTE 15 AVE CAMBRAI OUTREMONT QUE ATT J B VERMETTE 37 ST JACQUES OUEST CH 304 3728 CLARK	SYNDIC 343 94-11	C 16.8	850	3950		4800	110		4800		
714775 ✓	MARGUERITE BERNARD EGSE S DE 3 DE J. PAUL VERMETTE 15 AVE CAMBRAI OUTREMONT P Q 3732/34 CLARK	SYNDIC 343 94-12 94-13	C 37.5	1950	12650		14600	110		14600	CRS. Pl.	
714776 ✓	ALBERT MEUNIER 3734 CLARK	TAIL DE PIERRE 343 94-13 94-14	C 37.5	1950	10150		12100	110		12100	CRS. Pl.	
714777 ✓	YVES LEMAY 3736 CLARKE	MOULSEUR 343 94-13 94-14	C 37.5	1950	10150		12100	110		12100	CRS. Pl.	

VALUATION ROLL OF IMMOVABLE PROPERTIES FOR THE PERIOD COMMENCING MAY 1ST 1959

RUE-STREET

QUARTIER - WARD
PAR DE ST LAURENT

ARRONDISSEMENT ÉLECTORAL DISTRICT
154

NO DE COMPTE ACCOUNT NO.	EMPLACEMENT DE L'IMMEUBLE LOCATION OF PROPERTY	CADASTRE - SUBDIVISION	ENTRETIEN DES TROTTOIRS POS. DE FRONT	VALEUR (DOLLARS SEULEMENT) - VALUE (DOLLARS ONLY)				VOIES TROTTOIRS SIDEWALKS	CODE	DÉNOMINATION	VALEUR POUR LA TAXE SCOLAIRE VALUE FOR SCHOOL TAX	RÉSOLUTION NO CERTIFICATE NO
	NOM ET ADRESSE DU PROPRIÉTAIRE NAME AND ADDRESS OF OWNER	OCCUPATION ET AND DÉNOMINATION	MANTENANCE OF SIDEWALKS FEET FRONTAGE	TERRAIN LAND	BÂTIMENTS ET AUTRES ITEM BUILDINGS AND OTHER ITEMS	VALEUR EXEMPTÉ EXEMPT VALUE	VALEUR IMPOSABLE TAXABLE VALUE					
714777	3744/16 CLARK	343 94-15 94-16										
	IMER LAFRAMBOISE 3744 CLARK	RENTIER	C	29	1500	15100			110	16600		
714778	3752/54 CLARK	343 94-016										
	MARIE HELENE GOSSET VVE DE JOSEPH LAURENT 3754 CLARK		C	21	1100	9100			110	10200		
714779	3750/52 CLARK	343 94-017										
Voir Role Supp. See Supp. Roll 1960	RENE GAUTHIER 73 RUE ALEXANDRE PONT VIAU P 2	COURTIER	C	247	1300	12600			110	13900		
714780	3754/55 CLARK	343 94-017 94-18 094-19										
Voir Role Supp. See Supp. Roll 1960	JEANNE D ARC THOUT EDSE S DE S DE ARMAND MICHAUD 3754 CLARK	CESSINATEUR	C	283	1350	13850			110	15200		
714782	3774/50 CLARK	343 094-19 94-20										
	CHARLES ROBERT ST MATHIEU CDE LADRAIRIE	CULTIVATEUR	C	49	2550	16450			110	19000		
714784	3790/90 CLARK	343 94-21 94-22										
	CHARLES ROBERT ST MATHIEU CD LADRAIRIE	CULTIVATEUR	C	50	2600	17100			110	19700		

VALUATION ROLL OF IMMOVABLE PROPERTIES FOR THE PERIOD COMMENCING MAY 1ST 1959

RUE - STREET

QUARTIER - WARD
PAR DE ST LAURENT

ARRONDISSEMENT ÉLECTORAL DISTRICT
154

NO DE COMPTE ACCOUNT NO.	EMPLACEMENT DE L'IMMEUBLE LOCATION OF PROPERTY	CADASTRE - SUBDIVISION		ENTRETIEN DES TROTTOIRS PDS. DE FRONT	VALEUR (DOLLARS SEULEMENT) -- VALUE (DOLLARS ONLY)			MUTUALITÉ PROPRIÉTÉS SÉPARABLES	CODE	VALEUR POUR LA TAXE SCOLAIRE VALUE FOR SCHOOL TAX	RÉSOLUTION NO CERTIFICAT CERTIFICATE NO
	NOM ET ADRESSE DU PROPRIÉTAIRE NAME AND ADDRESS OF OWNER	OCCUPATION ET AND DÉNOMINATION	MANTENANCE OF SIDEWALKS FEET FRONTAGE	TERRAIN LAND	BÂTIMENTS ET AUTRES ITEX BUILDINGS AND OTHER ITEMS	VALEUR EXEMPTÉ EXEMPT VALUE	VALEUR IMPOSABLE TAXABLE VALUE				
714785 / <small>Voir Role Supp. See Supp. Roll 1960</small>	<i>3800/12</i> LOT CLARK ROBERT Y NISHIZAWA 5915 OUTREMONT AVE APP 6	343 94-23	C	25	1300	14100	14100 1300	110	14100 1300	Cell 276 (00-59)	
714786 /	3806/06 CLARK RENE BINETTE 3806 CLARK	343 94-24	C	25	1300	9000	10300	110	10300		
714787 /	3810/14 CLARK GIAMBATTISTINI CATTALDO 5057 BOYER APT 5 805 BOUL. ST-JOSEPH, EST	343 94-25	C	25	1300	13000	14300	110	14300		
714789 / <small>Voir Role Supp. See Supp. Roll 1960</small>	3820/22 CLARK FRANK ALIAS FRANCISSEK BIALOGLOWY 3820 CLARK LABORER	343 94-26	C	25	1300	13600	14900	110	14900		
714789 /	3840 CLARK ARTHUR SALVATORE DI RIETTO 3840 CLARK ERRIQUETIER	343 351	C	50	2500	5100	7700	110	7700		
714794 /	3866 CLARK MEVESIODE DESORMIERS 3866 CLARK ENTREPRENEUR	343 94-29 94-30 94-31 94-32	C	100	5200	7100	12300	110	12300		
714795 /	3858 CLARK MEVESIODE DESORMIERS 3858 CLARK	343 94-33	C	25	1300	7900	9200	110	9200		

VALUATION ROLL OF IMMOVABLE PROPERTIES FOR THE PERIOD COMMENCING MAY 1ST 1959

RUE - STREET

QUARTIER - WARD
PAR DE ST LAURENT

ARRONDISSEMENT ÉLECTORAL DISTRICT
154

NO DE COMPTE ACCOUNT NO.	EMPLACEMENT DE L'IMMEUBLE LOCATION OF PROPERTY	CADASTRE - SUBDIVISION	ENTRETIEN DES TROTTOIRS PDS. DE FRONT	VALEUR (DOLLARS SEULEMENT) - VALUE (DOLLARS ONLY)				VOIES PROTÈGES SIDEWALKS	CODE	DÉNOMINATION	VALEUR POUR LA TAXE SCOLAIRE VALUE FOR SCHOOL TAX	RÉSOLUTION NO CERTIFICAT CERTIFICATE NO
	NOM ET ADRESSE DU PROPRIÉTAIRE NAME AND ADDRESS OF OWNER	OCCUPATION ET AND DÉNOMINATION	MAINTENANCE OF SIDEWALKS FEET FRONTAGE	TERRAIN LAND	BÂTIMENTS ET AUTRES ÎTÈS BUILDINGS AND OTHER ITEMS	VALEUR EXEMPTÈ EXEMPT VALUE	VALEUR IMPOSABLE TAXABLE VALUE					
714796 ✓	LOT CLARK MÉNÉSIPPE DESJARDIERS 3858 CLARK BEAUFARNOIS	343 94-34 JOURNALIER A E 208	C 105	1400			1400		110		1400	
714797 ✓	3910 CLARK ALPHONSE FILTEAU 3910 CLARK	343 103-1 103-2 P103-3 TAILLEUR	F 80	3550	10950		14500		110		14500	
717324 ✓	LOT CLARK ROLLAND FILTEAU 3910 CLARK	343 P103-3 103-4 103-5 SHEET METAL WORKER	F	3150	1250		4400		120		4400	
717115 ✓	3932 CLARK JEAN PAUL BRUNEAU 3932 CLARK	343 103-6 P103-7 LIVREUR	C	1950	2150		4100		120		4100	
717116 ✓	3940 CLARK VINCENT CANTANA ALIAS CANTANA 3940 CLARK	343 P103-7 103-8 JOURNALIER	C	1950	2550		4500		120		4500	

VALUATION ROLL OF IMMOVABLE PROPERTIES FOR THE PERIOD COMMENCING MAY 1ST 1959

RUE - STREET

QUARTIER - WARD
PAR DE ST LAURENT

ARRONDISSEMENT ELECTORAL DISTRICT
202

NO DE COMPTE ACCOUNT NO.	EMPLACEMENT DE L'IMMEUBLE LOCATION OF PROPERTY	CADASTRE - SUBDIVISION OCCUPATION ET AND DENOMINATION	ENTRETIEN DES TROITTOIRS POS. DE FRONT MAINTENANCE OF SIDEWALKS FEET FRONTAGE	VALEUR (DOLLARS SEULEMENT) -- VALUE (DOLLARS ONLY)				VOIES-VUE TROITTOIRS SIDEWALKS	CODE	VALEUR POUR LA TAXE SCOLAIRE VALUE FOR SCHOOL TAX	RÉSOLUTION NO CERTIFICAT NO CERTIFICATE NO
	NOM ET ADRESSE DU PROPRIÉTAIRE NAME AND ADDRESS OF OWNER			TERRAIN LAND	BÂTIMENTS ET AUTRES ITEM BUILDINGS AND OTHER ITEMS	VALEUR EXEMPTÉ EXEMPT VALUE	VALEUR IMPOSABLE TAXABLE VALUE				
717117 ✓ Votr Role Supp. See Supp. Roll 1960	3950 CLARK ARMAND ROZIER 3950 CLARK	343 103-9 P103-10 MILITAIRE		1950	9250 4550		10200 9500		120	10200 9500	Cont 960 (1-5-11-60) Rui-1-60
717118 ✓	3960 CLARK DELIA GARRISS WIFE S WAS TO D OF ALBERT CLERMONT 3960 CLARK	343 P103-10 103-11		1950	2850 7850 2150		4800 3800 4100		120	4800 3800 4100	Cont 1148-313 (19-2-60) CRS. A
714808 ✓ Votr Role Supp. See Supp. Roll 1960 Votr Role Supp. See Supp. Roll 1961	3970/74 CLARK RODOLPHE LEMIEUX 3974 CLARK	343 103-12 103-13 P103-14		3300 5500	21300 16800		24600 22100		120	24600 22100	cont 971 (24-11-59)
714811 ✓	3980/84 CLARK MARCELLE AUDET 3982 CLARK	343 P103-14 P103-15		1500	15500		17000		120	17000	
714812 ✓ Votr Role Supp. See Supp. Roll 1961	3986/88 CLARK LIONEL DESJARDINS 3986 CLARK	343 P103-15 103-16		1750	10050		11800		120	11800	

VALUATION ROLL OF IMMOVABLE PROPERTIES FOR THE PERIOD COMMENCING MAY 1ST 1959

RUE - STREET

QUARTIER - WARD
PAR DE ST LAURENT

ARRONDISSEMENT ELECTORAL DISTRICT
200

NO DE COMPTE ACCOUNT NO.	EMPLACEMENT DE L'IMMEUBLE LOCATION OF PROPERTY	CADASTRE - SUBDIVISION	ENTRETIEN DES TROTTOIRS PDS. DE FRONT	VALEUR (DOLLARS SEULEMENT) -- VALUE (DOLLARS ONLY)				VOIES TROTTOIRS SIDEWALKS	CODE	Valeur pour la TAXE SCOLAIRE VALUE FOR SCHOOL TAX	RESOLUTION NO CERTIFICAT NO CERTIFICATE
	NOM ET ADRESSE DU PROPRIETAIRE NAME AND ADDRESS OF OWNER	OCCUPATION ET AND DENOMINATION	MAINTENANCE OF SIDEWALKS FEET FRONTAGE	TERRAIN LAND	BATIMENTS ET AUTRES ITEM BUILDINGS AND OTHER ITEMS	VALEUR EXEMPT EXEMPT VALUE	VALEUR IMPOSABLE TAXABLE VALUE				
714813 ✓ Voir Role Supp. See Supp. Roll 1961	3992/94 CLARK JACQUES CARIGNAN 3992 CLARK ARMAND CARIGNAN 10503 ST URBAIN	343 103-17 103-18		2600	17500		20100	120	20100		
714815 ✓ Voir Role Supp. See Supp. Roll 1960	9000/02 LOT CLARK ILIO FIAMMINGHI 3482 AVE DE L HOTEL DE VILLE	343 103-19		1300	13400		13400 1300	120	13400 1300	Cont 235 (313-59)	
714816 ✓ Voir Role Supp. See Supp. Roll 1960	9006/08 LOT CLARK ILIO FIAMMINGHI 3488 AVE DE L HOTEL DE VILLE	343 103-20		1300	13500		13500 1300	120	13500 1300	Cont 236 (313-59)	
714817 ✓	9012/15 CLARK ALBERTO DIONE 9012 CLARK	343 103-21 103-22		2600	18300		20900	120	20900		
714819 ✓ Voir Role Supp. See Supp. Roll 1960	9022 CLARK GINO RIVA 9022 CLARK	343 103-23 103-24 DE LA 103-33		2200	6900		9100	120	9100		
718098 /	LOT CLARK DOMENICO RAGUSTA 9434 PARTHENAIS	343 103-24-1		400			400	120	400		

VALUATION ROLL OF IMMOVABLE PROPERTIES FOR THE PERIOD COMMENCING MAY 1ST 1959

RUE - STREET

QUARTIER - WARD
PAROISSE ST LAURENT

ARRONDISSEMENT ÉLECTORAL DISTRICT
200

NO DE COMPTE ACCOUNT NO.	EMPLACEMENT DE L'IMMEUBLE LOCATION OF PROPERTY		CADASTRE - SUBDIVISION		ENTRETIEN DES TROTTOIRS PDS. DE FRONT	VALEUR (DOLLARS SEULEMENT) - VALUE (DOLLARS ONLY)				VOIES SUEVIES SIDEWALKS	CODE	DÉSIGNATION	VALEUR POUR LA TAKE SCOLAIRE VALUE FOR SCHOOL TAX	RÉSOLUTION NO CERTIFICATE NO
	NOM ET ADRESSE DU PROPRIÉTAIRE NAME AND ADDRESS OF OWNER		OCCUPATION ET AND DÉNOMINATION		MAINTENANCE OF SIDEWALKS FEET FRONTAGE	TERRAIN LAND	BÂTIMENTS ET AUTRES BUILDINGS AND OTHER ITEMS	VALEUR EXEMPTÉ EXEMPT VALUE	VALEUR IMPOSABLE TAXABLE VALUE					
714821 ✓ Voir Role Supp. See Supp. Roll 1960	9034-38 LOT CLARK		343	103-25			20250		20250				20250 1450	cert 414 (23-4-59)
	LUCIANO PARISSELLA 1508 VALIQUETTE			JOURNALIER		1450			1450			120		
714822 /	9050 CLARK		343	103-26 103-27			3500		6100				6100	
	ALFRED LOCAS 9050 CLARK			CHAUFFEUR		2600						120		
714824 /	9066 CLARK		343	103-28 103-29			2700		5300				5300	
	ALFRED LOCAS 9050 CLARK			CHAUFFEUR		2600						120		
	LEGENDRE			A E 181										
714829 ✓	9110 CLARK		343	112-1 112-2			20250		23100				23100	
	ORLANDO BRUNO BRUNO BRUNO 9110 CLARK APT 1 ERMINIO BRUNO SERRAGE UNIT			CONSTRUCTEUR CONSTRUCTEUR FIN CIMENT	30	2850						110		
718049 /	9120 CLARK		343	112-3 112-4			18500		21100				21100	
	VICTORIA STEINBACK WIFE OF FRANK OSWALD 9120 CLARK APT 1				50	2600						110		
717112 /	9126 CLARK AVE		343	112-5			3900		5200				5200	
	VALENTINO ANNIBALINI 9126 CLARK			OPERATOR	25	1300						110		

VALUATION ROLL OF IMMOVABLE PROPERTIES FOR THE PERIOD COMMENCING MAY 1ST 1959

RUE-STREET

QUARTIER - WARD
PAR DE ST LAURENT

ARRONDISSEMENT ÉLECTORAL DISTRICT
181

NO DE COMPTE ACCOUNT NO.	EMPLACEMENT DE L'IMMEUBLE LOCATION OF PROPERTY	CADASTRE - SUBDIVISION		ENTRETIEN DES TROTTOIRS POS. DE FRONT MAINTENANCE OF SIDEWALKS FEET FRONTAGE	VALEUR (DOLLARS SEULEMENT) - VALUE (DOLLARS ONLY)				VOIES PUBLIQUES STREETS SIDEWALKS	CODE	DÉNOMINATION	VALEUR POUR LA TAXE SCOLAIRE VALUE FOR SCHOOL TAX	RÉSOLUTION NO CERTIFICAT CERTIFICATE NO
	NOM ET ADRESSE DU PROPRIÉTAIRE NAME AND ADDRESS OF OWNER	OCCUPATION ET AND DÉNOMINATION	TERRAIN LAND		BÂTIMENTS ET AUTRES ITERS BUILDINGS AND OTHER ITEMS	VALEUR EXEMPTÉ EXEMPT VALUE	VALEUR IMPOSABLE TAXABLE VALUE						
714830 ✓	9150 CLARK ALBERT JOSEPH VINCENT 9150 CLARK	343	352	C 50	2600	4800		7400		11C	7400		
714832 ✓	9160/62 CLARK ALCIDE GIRARD 9150 CLARK	343	112-6 112-9	C 50	2600	16900 15700		19500 16300		11C	19500	art 970 (24-11-59)	
717279 ✓	9170 CLARK GIACOMO TORRESAN 9170 CLARK	343	353	C 50	2600	4100		6700		11C	6700		
717280 ✓	9180 CLARK JENS MATTIOLI 2277 ST URBAIN <i>Consulms de la Courtoisie, 2741 Henri Jolles</i>	343	354	C 50	2600	5700 4300		8300 6200		11C	8300	Art 1536 405 (12-4-60)	
714838 ✓	9200 CLARK JOHN EDGAR TRITTIER 9200 CLARK	343	112-14 112-15	C 50	2600	8700		11300		11C	11300		
717281 ✓	9210 CLARK <i>9208-12 LOT</i> LUIGI RESINI 3391 VERVILLE <i>9210 Clark</i>	343	355	C 44	2300	20600 2300		20600 2300		11C	20600	Art 257 (20-9-61) 30-8-61 Art 534 (19-4-60) du 1-12-61	
717282 ✓	9218 CLARK JENE LAVIGUEUR 9218 CLARK	343	356	C 44	2300	3600		5900		11C	5900		

VALUATION ROLL OF IMMOVABLE PROPERTIES FOR THE PERIOD COMMENCING MAY 1ST 1959

RUE - STREET

QUARTIER - WARD
PAR. DE ST LAURENT

ARRONDISSEMENT ÉLECTORAL DISTRICT
161

NO DE COMPTE ACCOUNT NO.	EMPLACEMENT DE L'IMMEUBLE LOCATION OF PROPERTY	CADASTRE - SUBDIVISION		ENTRETIEN DES TROTTOIRS POS. DE FRONT MAINTENANCE OF SIDEWALKS FRONT FRONTAGE	VALEUR (DOLLARS SEULEMENT) - VALUE (DOLLARS ONLY)				PORTES AVIS RELEVÉS REVENU	CODE	DÉNOMINATION	VALEUR POUR LA TAXE SCOLAIRE VALUE FOR SCHOOL TAX	RÉSOLUTION NO CERTIFICAT CERTIFICATE NO
	NOM ET ADRESSE DU PROPRIÉTAIRE NAME AND ADDRESS OF OWNER	OCCUPATION ET AND DÉNOMINATION	TERRAIN LAND		BÂTIMENTS ET AUTRES ITEM BUILDINGS AND OTHER ITEMS	VALEUR EXEMPTÉ EXEMPT VALUE	VALEUR IMPOSABLE TAXABLE VALUE						
717283 ✓	9224 CLARK RAJUL FRANCOEUR 9224 CLARK	343 357		C 448	2300	8400 8500		10900 8200	110		10900 8200	Res 1548 & 476 (27-4-60) Dec 1-5-59	
717284 ✓	9230 CLARK THOMAS FRANCIS GALLANT 9230 CLARK	343 358		C 437	2250	3650		5900	110		5900		
717957 ✓ Votr Role Supp. For Supp. Roll 1961	9242/45 CLARK DESIREE CORSE RUE S DE B DE AURELIO VITALINI 174 5575 MARQUETTE ANNA MARIA VITALINI RUE S DE B DE PIERRE DE CASTRIS 172 5575 MARQUETTE	343 112-23 112-24-1		C 375	1950	17850		19800	110		19800		
717952 ✓ Votr Role Supp. For Supp. Roll 1961	9252/35 CLARK DOMENICO GALILEO 9252 CLARK	343 112-24-2 112-25		C 375	1950	20,400 17850		22,400 19800	110		22,400 19800	Res 1484 & 477 (27-4-60) Dec 1-5-59	
714847 ✓ Votr Role Supp. For Supp. Roll 1960	9255 CLARK NICOLE C TORIO 9255 CLARK	343 112-26 112-27		C 30	2500	20100 10000		22700 13000	110		22700 13000	Res 1105 (4-1-60) Jan 1-12-59	
714851 ✓	9270/72 CLARK ANTONIO LUCIA 9270 CLARK	343 112-28		C 25	1300	12800		14100	110		14100		

VALUATION ROLL OF IMMOVABLE PROPERTIES FOR THE PERIOD COMMENCING MAY 1ST 1959

RUE - STREET

QUARTIER - WARD
PAR DE ST LAURENT

ARRONDISSEMENT ELECTORAL DISTRICT
181

NO DE COMPTE ACCOUNT NO.	EMPLACEMENT DE L'IMMEUBLE LOCATION OF PROPERTY	CADASTRE - SUBDIVISION	ENTRETIEN DES TROTTOIRS PDS. DE FRONT	VALEUR (DOLLARS SEULEMENT) - VALUE (DOLLARS ONLY)				TROTTOIRS SIDEWALKS	CODE	DÉNOMINATION	VALEUR POUR LA TAXE SCOLAIRE VALUE FOR SCHOOL TAX	RÉSOLUTION NO CERTIFICAT NO
	NOM ET ADRESSE DU PROPRIÉTAIRE NAME AND ADDRESS OF OWNER	OCCUPATION ET AND DÉNOMINATION	MAINTENANCE OF SIDEWALKS FEET FRONTAGE	TERRAIN LAND	BÂTIMENTS ET AUTRES ITEM BUILDINGS AND OTHER ITEMS	VALEUR EXEMPTÉ EXEMPT VALUE	VALEUR IMPOSABLE TAXABLE VALUE					
714852 ✓	9275/78 CLARK HUGUETTE LAFLÈRE 5355 B DE 3 DE JACQUES BOYER 9275 CLARK	343 112-29	C 25	1300	12300		13600		11C	13600		
714853 ✓ Voir Role Supp. See Supp. Roll 1960	9282/34 CLARK LA CIE FONCIERE CADRUMONT INC 5566 AVE PHILLIPS	343 112-30	N 25	1300	12300		13600		15N	13600		
714854 ✓	9290/88 CLARK ROMUALD BOIVIN 9288 CLARK	343 112-31	C 25	1300	12300		13600		11C	13600		
714855 ✓ Voir Role Supp. See Supp. Roll 1961	9294/96 CLARK YVON LAFRANCE 9296 CLARK CHABANEL LEUVAIN C N R TRACKS	343 112-32	C 105	1400	14500		15900		11C	15900		
714877 ✓	LOT CLARK L ANDRE GLEN 1500 BRIBUR EST	343 12	C	1750			1750		12C	1750		
714878 ✓	LOT CLARK L ANDRE GLEN 1500 BRIBUR EST	343 13	C	1750			1750		12C	1750		

VALUATION ROLL OF IMMOVABLE PROPERTIES FOR THE PERIOD COMMENCING MAY 1ST 1959

RUE - STREET

QUARTIER - WARD
PAR DE ST LAURENT

ARRONDISSEMENT ÉLECTORAL DISTRICT
152

NO DE COMPTE ACCOUNT NO.	EMPLACEMENT DE L'IMMEUBLE LOCATION OF PROPERTY	CADASTRE - SUBDIVISION		ENTRETIEN DES TROTTOIRS PDS. DE FRONT	VALEUR (DOLLARS SEULEMENT) - VALUE (DOLLARS ONLY)				VOIES-WALKS SIDEWALKS	CODE	DÉNOMINATION	VALEUR POUR LA TAXE SCOLAIRE VALUE FOR SCHOOL TAX	RÉSOLUTION NO CERTIFICAT CERTIFICATE NO
	NOM ET ADRESSE DU PROPRIÉTAIRE NAME AND ADDRESS OF OWNER	OCCUPATION ET AND DÉNOMINATION	MAINYENANCE OF SIDEWALKS FEET FRONTAGE	TERRAIN LAND	BÂTIMENTS ET AUTRES ITEM BUILDINGS AND OTHER ITEMS	VALEUR EXEMPTÉ EXEMPT VALUE	VALEUR IMPOSABLE TAXABLE VALUE						
714879 ✓	50 PORT ROYAL	343	14										
			15										
			16										
			17										
	BERTRAND BOISSONNAULT 36 AVE SUNSET MONTREAL QUE	INDUSTRIEL		124	8400	27600		36000	110		36000		
	PORT ROYAL												
714882 ✓	9700 CLARK	343	36										
			37										
			38										
			39										
			40										
	ACROW / CANADA / LIMITED 9700 CLARK			249	9100	31900		41000	15N		41000	CRS. No.	
714882 ✓	LOT CLARK	343	41										
	ACROW / CANADA / LIMITED 9700 CLARK			25	1750			1750	15N		1750		
714889 ✓	9750 LOT CLARK PORT ROYAL INVESTMENTS Corp ROGER DESAUTELS LIMITEE 543 WEST CRAIG	343	42		5250 4750	53550		58800 4750	15N		58800 4750	CRS. No. 152 date 4/9/62	
714889 ✓	LOT CLARK	343	43										
	ROGER DESAUTELS LIMITEE 543 WEST CRAIG			25	1750			1750	15N		1750		

*Grouped with
714889.*

VALUATION ROLL OF IMMOVABLE PROPERTIES FOR THE PERIOD COMMENCING MAY 1ST 1959

RUE—STREET

QUARTIER—WARD
PAR DE ST LAURENT

ARRONDISSEMENT ÉLECTORAL DISTRICT
152

NO DE COMPTE ACCOUNT NO.	EMPLACEMENT DE L'IMMEUBLE LOCATION OF PROPERTY	CADASTRE - SUBDIVISION		ENTRETIEN DES TROTTOIRS POS. DE FRONT MAINTENANCE OF SIDEWALKS FEET FRONTAGE	VALEUR (DOLLARS SEULEMENT) — VALUE (DOLLARS ONLY)			TROTTOIRS SIDEWALKS	CODE	DÉNOMINATION	VALEUR POUR LA TAXE SCOLAIRE VALUE FOR SCHOOL TAX	RÉSOLUTION NO CERTIFICAT NO
	NOM ET ADRESSE DU PROPRIÉTAIRE NAME AND ADDRESS OF OWNER	OCCUPATION ET AND DÉNOMINATION	TERRAIN LAND		BÂTIMENTS ET AUTRES BÂTIMENTS AND OTHER ITEMS	VALEUR EXEMPTÉ EXEMPT VALUE	VALEUR IMPOSABLE TAXABLE VALUE					
714891	LOT CLARK	343 44		25	1750	1750					1750	
714892	3368 DESAIGLES LIMITEE 543 BERT CRATS											
714892	9770 CLARK	343 45		75	5250	10850			15N		15100	
	SERCO REALTY CORP LTD 9770 CLARK											
714895	9800 CLARK	343 48 52		198	13900	59100			11L		73000	
	SAMUEL CHAIT 1/2 ATT/ SYDNEY V BECKER 1/2 4191 AVE DE COURTRAI											
714902	LOT CLARK	343 P55		27	1900	10300			11C		10300	Ord 299 (15-4-59)
	JEFFRE TARDIF 13520 CLARK GEORGES ARTHUR TARDIF 9850 CLARK											
717951	9850 CLARK	343 57		525	2300	9700			11C		12000	Ord 727 (2-24-59) du 15-5-59
	GELINO GARDIN 9850 CLARK											

VALUATION ROLL OF IMMOVABLE PROPERTIES FOR THE PERIOD COMMENCING MAY 1ST 1959

RUE - STREET

QUARTIER - WARD
PAR DE ST LAURENT

ARRONDISSEMENT ELECTORAL DISTRICT
152

NO DE COMPTE ACCOUNT NO.	EMPLACEMENT DE L'IMMEUBLE LOCATION OF PROPERTY	CADASTRE - SUBDIVISION	ENTRETIEN DES TROTTOIRS PDS. DE FRONT	VALEUR (DOLLARS SEULEMENT) - VALUE (DOLLARS ONLY)				VOIES PROFONDEUR SIDEWALKS	CODE	VALEUR POUR LA TAXE SCOLAIRE VALUE FOR SCHOOL TAX	RESOLUTION NO CERTIFICAT NO
	NOM ET ADRESSE DU PROPRIETAIRE NAME AND ADDRESS OF OWNER	OCCUPATION ET AND DENOMINATION	MAINTENANCE OF SIDEWALKS FEET FRONTAGE	TERRAIN LAND	BATIMENTS ET AUTRES ITEM BUILDINGS AND OTHER ITEMS	VALEUR EXEMPT EXEMPT VALUE	VALEUR IMPOSABLE TAXABLE VALUE				
717932 ✓ Voir Role Supp. See Supp. Roll 1960	9852 CLARK	343 55-1 59									
	DARIO MONGIAT 9852 CLARK	LABORER	44 49	3100 3200	560		8700 6900	110		8700 6900	
714907 ✓ Voir Role Supp. See Supp. Roll 1961	9872/70 CLARK	343 60 61									
	J GEORGES ALLARD 9872 CLARK	CULTIVATEUR	30	3500	11100		14500	110		14500	
714909 ✓ Voir Role Supp. See Supp. Roll 1961	LOT CLARK	343 62									
	J GEORGES ALLARD 9872 CLARK	CULTIVATEUR	25	1750			1750	110		1750	
714910 ✓ Voir Role Supp. See Supp. Roll 1960	LOT CLARK	343 63									
	J GEORGES ALLARD 9872 CLARK	CULTIVATEUR	25	1950			1950	110		1950	
	SAUVE TRAVERSE SAUVE										
714911 ✓ Voir Role Supp. See Supp. Roll 1960	9875 CLARK	341 130 129 128 127 262 166									
	ACME VACUUM CLEANER CO LIMITED 9875 CLARK		1177	8750	46450		55200	150		55200	CRS. M

ANNEE FISCALE	5760	CERT. NO.	205
EFFECTIVE	2585		3.11.59

VALUATION ROLL OF IMMOVABLE PROPERTIES FOR THE PERIOD COMMENCING MAY 1ST 1959

RUE - STREET

QUARTIER - WARD
PAR DE ST LAURENT

ARRONDISSEMENT ELECTORAL DISTRICT
152

NO DE COMPTE ACCOUNT NO.	EMPLACEMENT DE L'IMMEUBLE LOCATION OF PROPERTY	CADASTRE - SUBDIVISION		ENTRETIEN DES TROTTOIRS POS. DE FRONT	VALEUR (DOLLARS SEULEMENT) - VALUE (DOLLARS ONLY)			VOIES-PARTS TROTTOIRS SIDEWALKS	CODE	DÉSIGNATION	VALEUR POUR LA TAXE SCOLAIRE VALUE FOR SCHOOL TAX	RÉSOLUTION NO CERTIFICAT NO CERTIFICATE
	NOM ET ADRESSE DU PROPRIÉTAIRE NAME AND ADDRESS OF OWNER	OCCUPATION ET AND DÉNOMINATION	MANTENANCE OF SIDEWALKS FEET FRONTAGE	TERRAIN LAND	BÂTIMENTS ET AUTRES NEUS BUILDINGS AND OTHER ITEMS	VALEUR EXEMPTÉ EXEMPT VALUE	VALEUR IMPOSABLE TAXABLE VALUE					
714915 ✓	LOT CLARK ACME VACUUM CLEANER CO LIMITED 9875 CLARK	341	126	25	1750		1750		15N		1750	
714916 ✓	LOT CLARK ACME VACUUM CLEANER CO LIMITED 9875 CLARK	341	125	25	1750		1750		15N		1750	
714917 ✓	LOT CLARK ACME VACUUM CLEANER CO LIMITED 9875 CLARK	341	124	25	1750		1750		15N		1750	
714918 ✓	LOT CLARK ACME VACUUM CLEANER CO LIMITED 9875 CLARK	341	123	25	1750		1750		15N		1750	
714919 ✓	LOT CLARK ACME VACUUM CLEANER CO LIMITED 9875 CLARK	341	122	25	1750		1750		15N		1750	
714920 ✓	LOT CLARK ACME VACUUM CLEANER CO LIMITED 9875 CLARK	341	121	25	1750		1750		15N		1750	
714921 ✓	LOT CLARK ACME VACUUM CLEANER CO LIMITED 9875 CLARK	341	120	25	1750		1750		15N		1750	
714922 ✓	LOT CLARK ACME VACUUM CLEANER CO LIMITED 9875 CLARK	341	119	25	1750		1750		15N		1750	

VALUATION ROLL OF IMMOVABLE PROPERTIES FOR THE PERIOD COMMENCING MAY 1ST 1959

RUE-STREET

QUARTIER-WARD
PAR DE ST LAURENT

ARRONDISSEMENT ÉLECTORAL DISTRICT
152

NO DE COMPTE ACCOUNT NO.	EMPLACEMENT DE L'IMMEUBLE LOCATION OF PROPERTY	CADASTRE - SUBDIVISION		ENTRETIEN DES TROTTOIRS POS. DE FRONT MAINTENANCE OF SIDEWALKS FEET FRONTAGE	VALEUR (DOLLARS SEULEMENT) - VALUE (DOLLARS ONLY)				VOIES PROFONDEUR SIDEWALKS	CODE	DÉSIGNATION	VALEUR POUR LA TAXE SCOLAIRE VALUE FOR SCHOOL TAX	RÉSOLUTION NO. CERTIFICAT NO
	NOM ET ADRESSE DU PROPRIÉTAIRE NAME AND ADDRESS OF OWNER	OCCUPATION ET AND DÉNOMINATION	TERRAIN LAND		BÂTIMENTS ET AUTRES ITEM BUILDINGS AND OTHER ITEMS	VALEUR EXEMPTÉ EXEMPT VALUE	VALEUR IMPOSABLE TAXABLE VALUE	VALEUR EXEMPTÉ EXEMPT VALUE					
714923 /	LOT CLARK ACME VACUUM CLEANER CO LIMITED 9875 CLARK	341	118	N 25	1750				1750	15N	1750		
714924 /	LOT CLARK ACME VACUUM CLEANER CO LIMITED 9875 CLARK	341	117	N 25	1750				1750	15N	1750		
714925 /	45 PORT ROYAL W STANDARD DESK MFRS LTD 45 PORT ROYAL W DE PORT ROYAL	341	116 115 114 113 112 111 110 109 108 107 106 105 104	N 449	24150	4600 2450 23150		20200 24500 23600		15N	22000 24500 23600	Cent 735 (3-13) du 1-1-62 Cent 152 (2-1-62) du 1-1-62 d. l.	
714926 /	40744 PORT ROYAL OUEST FERNAND J LABROSSE INC 40 PORT ROYAL	341	77 76 75	N 124	5300	20700		27000		15N	27000		

VALUATION ROLL OF IMMOVABLE PROPERTIES FOR THE PERIOD COMMENCING MAY 1ST 1959

RUE - STREET

QUARTIER - WARD
PAR DE ST LAURENT

ARRONDISSEMENT ÉLECTORAL DISTRICT
152

NO DE COMPTE ACCOUNT NO.	EMPLACEMENT DE L'IMMEUBLE LOCATION OF PROPERTY	CADASTRE - SUBDIVISION		ENTRETIEN DES TROTTOIRS POS. DE FRONT	VALEUR (DOLLARS SEULEMENT) - VALUE (DOLLARS ONLY)				VOIES VERTES TROTTOIRS SIDEWALKS	CODE	DÉNOMINATION	VALEUR POUR LA TAXE SCOLAIRE VALUE FOR SCHOOL TAX	RÉSOLUTION NO. CERTIFICAT NO CERTIFICATE
	NOM ET ADRESSE DU PROPRIÉTAIRE NAME AND ADDRESS OF OWNER	OCCUPATION ET AND DÉNOMINATION	MAINTENANCE OF SIDEWALKS FRONT FRONTAGE	TERRAIN LAND	BÂTIMENTS ET AUTRES ITEM BUILDINGS AND OTHER ITEMS	VALEUR EXEMPTÉ EXEMPT VALUE	VALEUR IMPOSABLE TAXABLE VALUE						
714941 ✓	LOT CLARK FERNAND J LABROSSE INC 40 PORT ROYAL	341	74		1750			1750		15N		1750	
714942 ✓	LOT CLARK FERNAND J LABROSSE INC 40 PORT ROYAL	341	73		1750			1750		15N		1750	
714943 ✓	LOT CLARK FERNAND J LABROSSE INC 40 PORT ROYAL	341	72		1750			1750		15N		1750	
	C N R TRACKS LOUVAIN CHABANEL	A E	181										
718095 ✓ <small>Voir Rele Supp. See Supp. Roll 1960</small>	9275735 CLARK RAPPOURT INVESTMENT CORP	342	312 311 310 309 P308										
				1123	7900	21100		21100 7900		15N		21100 7900	<i>21100 (20-4-57) CRS. 70.</i>
717327 ✓	LOT CLARK LEIZAR RAPPOURT 3240 WESTBURY /RAPPOURT BOTTLE EXCHANGE/	342	P308 307 306		4400			4400		11J		4400	

VALUATION ROLL OF IMMOVABLE PROPERTIES FOR THE PERIOD COMMENCING MAY 1ST 1959

RUE - STREET

QUARTIER - WARD
PAR DE ST LAURENT

ARRONDISSEMENT ÉLECTORAL DISTRICT
101

NO DE COMPTE ACCOUNT NO.	EMPLACEMENT DE L'IMMEUBLE LOCATION OF PROPERTY	CADASTRE - SUBDIVISION		ENTRETIEN DES TROTTOIRS PDS. DE FRONT	VALEUR (DOLLARS SEULEMENT) - VALUE (DOLLARS ONLY)				TROTTTOIRS SIDEWALKS	CODE	DÉNOMINATION	VALEUR POUR LA TAXE SCOLAIRE VALUE FOR SCHOOL TAX	RÉSOLUTION NO CERTIFICAT NO CERTIFICATE
	NOM ET ADRESSE DU PROPRIÉTAIRE NAME AND ADDRESS OF OWNER	OCCUPATION ET AND DÉNOMINATION	MANTENANCE OF SIDEWALKS FEET FRONTAGE	TERRAIN LAND	BÂTIMENTS ET AUTRES ITEM BUILDINGS AND OTHER ITEMS	VALEUR EXEMPTÉ EXEMPT VALUE	VALEUR IMPOSABLE TAXABLE VALUE						
717285	9241 CLARK VALMORE BRIAND 9241 CLARK	342 435		C 439	3100	5100 3500	9200 5700		11C		9200 5700	Res 11-60 (15-11-60) Res 1-2-60	
717286 1960	9233 CLARK <i>Alexander Alik</i> <i>9233 Clark</i> JOSEPH HAMELIN 2782 S DE CLARK 2388 S DE CLARK 2974 CLARK	342 434		P C 437	3100	3600	6700		11P		6700	Res 774 (28-8-54)	
717287	9225 CLARK MARIA AGUINO ROSE S DE B DE DIONISIO LENAROUZZI 9225 CLARK	342 433		C 437	3100	3600	6700		11C		6700		
717288	9211 ¹⁰⁹ CLARK EMILIEN COTE 9211 CLARK	342 432		C 437	3100	7200 3500	10300 6700		11C		10300 6700	Res 1344-309 (19-2-60)	
					558950	2349300	2908250				2908250		
					558950	2349300	2908250				2908250	af	

VALUATION ROLL OF IMMOVABLE PROPERTIES FOR THE PERIOD COMMENCING MAY 1ST 1959

RUE - STREET

QUARTIER - WARD
PAR DE ST LAURENT

ARRONDISSEMENT ÉLECTORAL DISTRICT
181

NO DE COMPTE ACCOUNT NO.	EMPLACEMENT DE L'IMMEUBLE LOCATION OF PROPERTY	CADASTRE - SUBDIVISION		ENTRETIEN DES TROTTOIRS POS. DE FRONT MAINTENANCE OF SIDEWALKS FEET FRONTAGE	VALEUR (DOLLARS SEULEMENT) - VALUE (DOLLARS ONLY)				VOIES-VALETS SIDEWALKS	CODE	VALEUR POUR LA TAXE SCOLAIRE VALUE FOR SCHOOL TAX	RÉSOLUTION NO CERTIFICAT CERTIFICATE NO.
	NOM ET ADRESSE DU PROPRIÉTAIRE NAME AND ADDRESS OF OWNER	OCCUPATION ET AND DÉNOMINATION	TERRAIN LAND		BÂTIMENTS ET AUTRES ITEM BUILDINGS AND OTHER ITEMS	VALEUR EXEMPTÉ EXEMPT VALUE	VALEUR IMPOSABLE TAXABLE VALUE					
715020 ✓ Voir Role Supp. See Supp. Roll 1960	9201 LOT CLARK DENYSE DAIGNAULT 224 BOULE ST JOSEPH EST ART 10	342	298	0	25	1750	16750		16750 1750	110	16750 1750	art 413 (23-4-59)
715021 ✓	LOT CLARK THE CHARLES E HIRSH COMPANY LIMITED 9152 BLVD ST LAURENT	342	297	0	25	1750			1750	150	1750	
715022 ✓	LOT CLARK THE CHARLES E HIRSH COMPANY LTD 9152 BLVD ST LAURENT	342	296	0	25	1750			1750	150	1750	
715023 ✓ Voir Role Supp. See Supp. Roll 1960	9185/81 LOT CLARK J A ROLAND FAUCHER 9181 CLARK	342	295	0	25	1750	22000		22000 1750	110	22000 1750	art 237 (31-3-59)
715024 ✓ Voir Role Supp. See Supp. Roll 1960	LOT CLARK J A ROLAND FAUCHER 9181 CLARK	342	294	0	25	1750			1750	110	1750	
715025 ✓	LOT ARR CLARK SJC STIMPER 2/3 780 STUART AVE MICKIE LACKMAN 1/3 9124 BLVD ST LAURENT	342	D293 D292 D291 D431	0		1200			1200	120	1200	

VALUATION ROLL OF IMMOVABLE PROPERTIES FOR THE PERIOD COMMENCING MAY 1ST 1959

RUE - STREET

QUARTIER - WARD
PAR CE ST LAURENT

ARRONDISSEMENT ÉLECTORAL DISTRICT
181

NO DE COMPTE ACCOUNT NO.	EMPLACEMENT DE L'IMMEUBLE LOCATION OF PROPERTY	CADASTRE - SUBDIVISION	ENTRETIEN DES TROTTOIRS PDS. DE FRONT	VALEUR (DOLLARS SEULEMENT) -- VALUE (DOLLARS ONLY)				VOIES TROTTOIRS SIDEWALKS	CODE	DÉNOMINATION	VALEUR POUR LA TAXE SCOLAIRE VALUE FOR SCHOOL TAX	RÉSOLUTION NO CERTIFICATE NO
	NOM ET ADRESSE DU PROPRIÉTAIRE NAME AND ADDRESS OF OWNER	OCCUPATION ET AND DÉNOMINATION	MANTENANCE OF SIDEWALKS FEET FRONTAGE	TERRAIN LAND	BÂTIMENTS ET AUTRES ITEM BUILDINGS AND OTHER ITEMS	VALEUR EXEMPTÉ EXEMPT VALUE	VALEUR IMPOSABLE TAXABLE VALUE					
715026 / Volr Role Supp. Sec Supp. Roll 1960	9177-73 LOT CLARK	342	233 P444 2372									
Volr Role Supp. Sec Supp. Roll 1961	EMILIO DI FIORE 3935 JEANNE MANCE			375	2050	19600	19600 2050		110		19600 2050	Res 1194 (63-6) Jan 1-3-60
715027 / Volr Role Supp. Sec Supp. Roll 1960	4164-65 LOT CLARK	342	233 P444 2391									
Volr Role Supp. Sec Supp. Roll 1961	AMPELIO VALERI 1/2 GERMANA VALERI 1/2 3840 23 E AVE			375	2050	19600	19600 2050		110		19600 2050	Res 1196 (6-3-61) Jan 1-5-59 Res 408 (24-1-62)
715028 /	9155 CLARK	342	431									
	MICHAEL JOSEPH DUNNELLY 9155 CLARK			50	2750	4150			110		6900	
715030 /	LOT CLARK	342	288 287 286 285 284									
	THE UKRANIAN CATHOLIC EPISCOPAL CORPORATION OF EASTERN CANADA 7895 DES ECORES			125	9050	9050	9050		115		9050	CRS. M.
	LEGENDRE		A B 208									
715031 / Volr Role Supp. Sec Supp. Roll 1960	44-40 LEGENDRE LOT CLARK	342	443									
	ADAM TRENZ 4225 AVE DE L'ESPLANADE											
					125	2400	18700 2400 1900		120		18700 2400 1900	Res 781 (4-10-60) Jan 1-1-60

ANNEE FINALE 59-60 CERT. NO. 951
EFFECTIVE 20-9-59 20-11-59

ANNEE FINALE 59-60 CERT. NO. 1025
EFFECTIVE 12-29-59 17-11-59

ANNEE FINALE 59-60 CERT. NO. 952
EFFECTIVE 20-9-59 20-11-59

ANNEE FINALE 59-60 CERT. NO. 1026
EFFECTIVE 20-12-59 17-11-59

VALUATION ROLL OF IMMOVABLE PROPERTIES FOR THE PERIOD COMMENCING MAY 1ST 1959

RUE - STREET

QUARTIER - WARD
PAR DE ST LAURENT

ARRONDISSEMENT ÉLECTORAL DISTRICT
208

NO DE COMPTE ACCOUNT NO.	EMPLACEMENT DE L'IMMEUBLE LOCATION OF PROPERTY	CADASTRE - SUBDIVISION	ENTRETIEN DES TROTTOIRS POS. DE FRONT	VALEUR (DOLLARS SEULEMENT) - VALUE (DOLLARS ONLY)				VOIES TROTTOIRS SIDEWALKS	CODE	DÉSIGNATION	VALEUR POUR LA TAXE SCOLAIRE VALUE FOR SCHOOL TAX	RÉSOLUTION NO CERTIFICAT NO CERTIFICATE
	NOM ET ADRESSE DU PROPRIÉTAIRE NAME AND ADDRESS OF OWNER	OCCUPATION ET AND DÉNOMINATION	MAINTENANCE OF SIDEWALKS FEET FRONTAGE	TERRAIN LAND	BÂTIMENTS ET AUTRES ITEM BUILDINGS AND OTHER ITEMS	VALEUR EXEMPTÉ EXEMPT VALUE	VALEUR IMPOSABLE TAXABLE VALUE					
715032 ✓ Voir Role Supp. See Supp. Roll 1960	LOT CLARK <i>Annulé et parti avec 715031-8145</i> 2-AM TAPIZ 1225 AVE DE L'ESPLANADE	342 246		1750			1750			1750		
715033 ✓	LOT CLARK <i>9081/85</i>	342 247 246		3500	24900		28400		120	28400		
717289 ✓	9075 CLARK BRUND GAGLIARDI BENITO GAGLIARDI 9081 CLARK	342 430 246		3400	4200		7600		120	7600		
717290 ✓	9061 CLARK RALPH ANGELO BRANCATO 9061 CLARK	342 430		3700	4200 <i>5400</i>		7200 <i>9100</i>		120	7200 <i>9100</i>		<i>Cut. 116 (26-5-60)</i> <i>cut off 61-62</i> <i>Cut 125-424</i> <i>(12-7-60)</i>
715039 ✓ Voir Role Supp. See Supp. Roll 1960	LOT CLARK <i>9049/45</i> SEVERIN GUERIN COMPASSI 9045 CLARK	342 241		1750	<i>23200</i>		<i>23200</i> 1750		120	<i>23200</i> 1750		<i>Cut 238</i> <i>(3-3-59)</i>
715040 ✓ Voir Role Supp. See Supp. Roll 1960	LOT CLARK SEVERIN GUERIN COMPASSI 9045 CLARK	342 240		1750			1750		120	1750		
715041 ✓	9019/17 CLARK ARTHUR BEARD DIT LARUCHER 9017 CLARK	342 239		1750	3750		5500		110	5500		

ANNÉE FISCALE
EFFECTIVE 29-1-59
CERT. NO.
256
21-10-59

VALUATION ROLL OF IMMOVABLE PROPERTIES FOR THE PERIOD COMMENCING MAY 1ST 1959

RUE - STREET

QUARTIER - WARD
PAR DE ST LAURENT

ARRONDISSEMENT ÉLECTORAL DISTRICT
208

NO DE COMPTE ACCOUNT NO.	EMPLACEMENT DE L'IMMEUBLE LOCATION OF PROPERTY	CADASTRE - SUBDIVISION		ENTRETIEN DES TROTTOIRS POS. DE FRONT	VALEUR (DOLLARS SEULEMENT) - VALUE (DOLLARS ONLY)				TROTTOIR SIDEWALKS	CODE	VALEUR POUR LA TAXE SCOLAIRE VALUE FOR SCHOOL TAX	RÉSOLUTION NO CERTIFICATE NO
	NOM ET ADRESSE DU PROPRIÉTAIRE NAME AND ADDRESS OF OWNER	OCCUPATION ET DÉNOMINATION	MANTENANCE OF SIDEWALKS FEET FRONTAGE	TERRAIN LAND	BÂTIMENTS ET AUTRES ITEM BUILDINGS AND OTHER ITEMS	VALEUR EXEMPTÉ EXEMPT VALUE	VALEUR IMPOSABLE TAXABLE VALUE					
7150427	9011 CLARK ADRIEN ROGER 9011 CLARK	342 42E JOURNALIER	C	50	3550	4750		8300	110	8300		
7150447	9003/01 CLARK JULES GAUDREAU 9003 CLARK	342 236 INGENIEUR	C	25	1750	5950		7700	110	7700		
7150457	LOT CLARK JULES GAUDREAU 9003 CLARK	342 235 INGENIEUR	C	25	1750			1750	110	1750		
7172917	3995 CLARK EMILIANO TAMMARD 3853 DE BEIMS	342 427 LABRIER	C	39	2750	5250		8000	110	8000		
7172927	3991 CLARK ARTHUR SAVARD 3991 CLARK	342 426 EMP CIVIL	C	39	2750	5150		7900	110	7900		
7172937	3985 CLARK ERIC HINDS 3985 CLARK	342 425 LINESMAN	C	39	2750	8350 5650		11100 8400	110	11100 8400	11100 (let 310-311 (4-10-61) du 1-11-60	
7172947	3977 CLARK GEORGE BARRIS 3977 CLARK	342 424 ASS DRINTER	H	39	2750	6150		8900	110	8900	CRS AV.	
7172957	3955 CLARK WILLIAM DAVID GLASCOW 3955 CLARK	342 423	H	39	2750	4150		6900	110	6900		

VALUATION ROLL OF IMMOVABLE PROPERTIES FOR THE PERIOD COMMENCING MAY 1ST 1959

RUE - STREET

QUARTIER - WARD
PAR CE ST LAURENT

ARRONDISSEMENT ÉLECTORAL DISTRICT
206

NO DE COMPTE ACCOUNT NO.	EMPLACEMENT DE L'IMMEUBLE LOCATION OF PROPERTY	CADASTRE - SUBDIVISION		ENTRETIEN DES TROTTOIRS POS. DE FRONT MAINTENANCE OF SIDEWALKS FEET FRONTAGE	VALEUR (DOLLARS SEULEMENT) - VALUE (DOLLARS ONLY)				VOIES VERTI S SIDEWALKS	CODE	DÉNOMINATION	VALEUR POUR LA TAXE SCOLAIRE VALUE FOR SCHOOL TAX	RÉSOLUTION NO. CERTIFICAT NO.
	NOM ET ADRESSE DU PROPRIÉTAIRE NAME AND ADDRESS OF OWNER	OCCUPATION ET AND DÉNOMINATION	TERRAIN LAND		BÂTIMENTS ET AUTRES ITEM BUILDINGS AND OTHER ITEMS	VALEUR EXEMPTÉ EXEMPT VALUE	VALEUR IMPOSABLE TAXABLE VALUE						
717293 ✓ Voir Role Supp. See Supp. Roll 1961	3953 CLARK PAUL BEAUDRE 3953 CLARK	342	422	C 394	2750	4150		6900		110		6900	
717297 ✓	3941 CLARK LUIGI FINI 87 LEGENDRE WEST 8941 Clark	342	421	C 394	2750	4850		7600		110		7600	
715057 ✓ Voir Role Supp. See Supp. Roll 1960	3937/33 CLARK VILLE ET PILON LIMITEE 2064 GRAHAM	342	223	7 25	1750	17150		18900		157		18900	
715058 ✓ Voir Role Supp. See Supp. Roll 1960	3931/27 CLARK VILLE ET PILON LIMITEE 2064 BLVD3 GRAHAM VILLE MONT ROYAL	342	222	7 25	1750	17150		18900		157		18900	
715059 ✓ Voir Role Supp. See Supp. Roll 1960	8921-19 LOT CLARK RENE MIRON 3921 CLARK	342	221	C 25	1750	13250		13250 1750		110		13250 1750	cert 415 (23-4-59)
715050 ✓	3915/13 CLARK GEORGES ALFRED NIZAN 3907 CLARK	342	220	C 25	1750	4350		6100		110		6100	
715051 ✓	3907 CLARK GEORGES ALFRED NIZAN 3907 CLARK BEAUGRANDS	342	219 218	C 174	3300	7000		10800		117		10800	

VALUATION ROLL OF IMMOVABLE PROPERTIES FOR THE PERIOD COMMENCING MAY 1ST 1959

RUE - STREET

QUARTIER - WARD
PAR DE ST LAURENT

ARRONDISSEMENT ELECTORAL DISTRICT
154

NO DE COMPTE ACCOUNT NO.	EMPLACEMENT DE L'IMMEUBLE LOCATION OF PROPERTY	CADASTRE - SUBDIVISION		ENTRETIEN DES TROTTOIRS PES. DE FRONT	VALEUR (DOLLARS SEULEMENT) - VALUE (DOLLARS ONLY)				VOIES TROTTOIRS SIDEWALKS	CODE	DÉNOMINATION	VALEUR POUR LA TAXE SCOLAIRE VALUE FOR SCHOOL TAX	RÉSOLUTION NO CERTIFICAT NO
	NOM ET ADRESSE DU PROPRIÉTAIRE NAME AND ADDRESS OF OWNER	OCCUPATION ET AND DÉNOMINATION	MANTENANCE OF SIDEWALKS FEET FRONTAGE	TERRAIN LAND	BÂTIMENTS ET AUTRES BUILDINGS AND OTHER ITEMS	VALEUR EXEMPTÉ EXEMPT VALUE	VALEUR IMPOSABLE TAXABLE VALUE						
717298 /	3895 CLARK Z LAVIGUEUR LIMITEE 3850 BLVD ST LAURENT	342 420-1	N	1185	2300	4200		6500		15N		6500	
717299 /	3861 CLARK Z LAVIGUEUR LIMITEE 3850 BOUL ST LAURENT	342 419	N	42	2930	3550		6500		15N		6500	
717300 /	3875 CLARK Z LAVIGUEUR LITEE 3850 BOUL ST LAURENT	342 418	N	418	2950	3550		6500		15N		6500	
715068 /	3857/55 CLARK ARTHUR RAINVILLE 3857 CLARK	342 178	C	25	1750	17850 2350		19600 15300		11C		19600 15300	Res 322 (19.10.59) du 1-8-60
715069 /	3829/27 CLARK JEAN DILON 3827 CLARK	342 177	C	25	1750	7350		9100		11C		9100	
715070 /	3825/21 CLARK ANTOINE VAILLANCOURT 3821 CLARK	342 176	C	25	1750	11950		13700		11C		13700	
715072 /	3813/11 CLARK CLOISE PHANEUF VVE DE GEORGES GAUTHIER 3813 CLARK	342 175 174	C	50	3500	5100		8600		11C		8600	

Voix Rok Supp.
Etc Supp. Roll 1959

VALUATION ROLL OF IMMOVABLE PROPERTIES FOR THE PERIOD COMMENCING MAY 1ST 1959

RUE - STREET

QUARTIER - WARD
PAR DE ST LAURENT

ARRONDISSEMENT ÉLECTORAL DISTRICT
154

NO DE COMPTE ACCOUNT NO.	EMPLACEMENT DE L'IMMEUBLE LOCATION OF PROPERTY	CADASTRE - SUBDIVISION		ENTRETIEN DES TROTTOIRS PDS. DE FRONT	VALEUR (DOLLARS SEULEMENT) - VALUE (DOLLARS ONLY)				NOTES REMARKS	CODE	DÉNOMINATION	VALEUR POUR LA TAXE SCOLAIRE VALUE FOR SCHOOL TAX	RÉSOLUTION NO CERTIFICATE NO
	NOM ET ADRESSE DU PROPRIÉTAIRE NAME AND ADDRESS OF OWNER	OCCUPATION ET DÉNOMINATION	MANTENANCE OF SIDEWALKS FRET FRONTAGE	TERRAIN LAND	BÂTIMENTS ET AUTRES ITEM BUILDINGS AND OTHER ITEMS	VALEUR EXEMPTÉ EXEMPT VALUE	VALEUR IMPOSABLE TAXABLE VALUE						
715073/	9859-01 LOT CLARK	342 173		C 25	1750	14000	14000 1750		11C		14000 1750	Res 975-976 (18-11-68) Jan 1-10-59	
715074/	9803/01 CLARK	342 172		C 25	1750	8850	10600		11C		10600		
715075/	3795/93 CLARK	342 171 P170		C 375	2550	12250	14900		11C		14900		
	Voir Role Supp. Est Supp. Roll 1961 MARJORIE HOGAN 1/2 GERALD HOGAN 1/2 8795 CLARK RUE LLE BOUL CREMAZIE BOUL ST LAURENT												

ROLE D'ÉVALUATION DES IMMEUBLES POUR LA PÉRIODE COMMENÇANT LE 1^{ER} MAI 1959
 VALUATION ROLL OF IMMOVABLE PROPERTIES FOR THE PERIOD COMMENCING MAY 1ST 1959

RUE - STREET

QUARTIER - WARD
 PARC DE ST LAURENT

ARRONDISSEMENT ÉLECTORAL DISTRICT
 154

NO DE COMPTE ACCOUNT NO.	EMPLACEMENT DE L'IMMEUBLE LOCATION OF PROPERTY	CADASTRE - SUBDIVISION		ENTRETIEN DES TROTTOIRS PDS. DE FRONT MAINTENANCE OF SIDEWALKS FEET FRONTAGE	VALEUR (DOLLARS SEULEMENT) - VALUE (DOLLARS ONLY)				VOIES PUBLIQUES PROTECTORIAL SIDEWALKS	CODE	DÉNOMINATION	VALEUR POUR LA TAXE SCOLAIRE VALUE FOR SCHOOL TAX	RÉSOLUTION NO CERTIFICAT NO CERTIFICATE
	NOM ET ADRESSE DU PROPRIÉTAIRE NAME AND ADDRESS OF OWNER	OCCUPATION ET AND DÉNOMINATION	TERRAIN LAND		BÂTIMENTS ET AUTRES ITEM BUILDINGS AND OTHER ITEMS	VALEUR EXEMPTÉ EXEMPT VALUE	VALEUR IMPOSABLE TAXABLE VALUE						
	BOUL CREMAZIE RUELLE	A E 154											
715075 ✓	3800 BOUL ST LAURENT	342 P155		543	12350	78055 135150	23700 148000		11J		148000	let 1113 (4-1-61) 93700 - 2046.59	
	BERNARD S BERJ ALIAS BERNARD S BERJZOFISKY 3800 ST LAURENT MAX AGULNIX 3125 BIRNAM HENRY ROSEN 5406 MC LYNN	MNFTR MNFTR											
715077 ✓	3620 BLVD ST LAURENT	342 158											
	DOMINIQUE LUCA 1628 ST TIMOTHEE	GERANT		75	14950	104050	119000		11C		119000		
715080 ✓	3840/50 BLVD ST LAURENT	342 161											
	Z LAVIGUEUR LIMITEE 3350 BOUL ST LAURENT			100	19950	96550	116500		15N		116500		

VALUATION ROLL OF IMMOVABLE PROPERTIES FOR THE PERIOD COMMENCING MAY 1ST 1959

RUE - STREET

QUARTIER - WARD
PAR CE ST LAURENT

ARRONDISSEMENT ÉLECTORAL DISTRICT
154

NO DE COMPTE ACCOUNT NO.	EMPLACEMENT DE L'IMMEUBLE LOCATION OF PROPERTY		CADASTRE - SUBDIVISION OCCUPATION ET / AND DÉNOMINATION	ENTRETIEN DES TROTTOIRS POS. DE FRONT MAINTENANCE OF SIDEWALKS FEET FRONTAGE	VALEUR (DOLLARS SEULEMENT) - VALUE (DOLLARS ONLY)				VOIES PAVÉES SIDEWALKS	CODE	DÉNOMINATION	VALEUR POUR LA TAXE SCOLAIRE VALUE FOR SCHOOL TAX	RÉSOLUTION NO CERTIFICAT CERTIFICATE NO
	NOM ET ADRESSE DU PROPRIÉTAIRE NAME AND ADDRESS OF OWNER				TERRAIN LAND	BÂTIMENTS ET AUTRES ITEM BUILDINGS AND OTHER ITEMS	VALEUR EXEMPTÉ EXEMPT VALUE	VALEUR IMPOSABLE TAXABLE VALUE					
715084	4895 DE 8866/90 BUL ST LAURENT		342 165 166 167 168										
	YVONNE DUQUETTE ÉPOUSE E DE S DE ZENOPHILE LAVIGUEUR 9250 BUL ST LAURENT DE BEAUFARNSIS		C	246	21450	16550		38000	110		38000		
718165	Boul St Laurent		A.E. 208										
715084	Antoine Archambault & Cie Ltée 8454 St Laurent		342 326	205.5	12400	4200		16600			16600		
	ANTOINE ARCHAMBAULT ET CIE LTEE 8954 BUL ST LAURENT				5400			5400	15N				
	ANTOINE ARCHAMBAULT ET CIE LTEE 8954 BUL ST LAURENT				4450			4450	15N				
	ANTOINE ARCHAMBAULT ET CIE LTEE 8954 BUL ST LAURENT				4450			4450	15N				
715090	8920 BUL ST LAURENT		342 P187 P188	40.5	5800	3750		3750	15N		3750		
	ANTOINE ARCHAMBAULT ET CIE LTEE 8954 BUL ST LAURENT				5800	3750		3750	15N		3750		
	A/S CANADA LIFE ASSCE CO 275 ST JACQUES OUEST												
715092	8930 BLVD ST LAURENT		342 P189 P190 P190										
	ANTOINE ARCHAMBAULT ET CIE LTEE 8954 BUL ST LAURENT			377	5400	30100		35500	15N		35500		
	A/S CANADA LIFE ASSCE CO 275 ST JACQUES OUEST												

Permis et portis au cpte 718165 folio 600A

ANNEE FISCALE 57-60 CERT. NO. 52133
EFFECTIVE 5-2-60 18-5-60

ANNEE FISCALE 59-60 CERT. NO. 52133
EFFECTIVE 5-2-60 18-5-60

ANNEE FISCALE 59-60 CERT. NO. 52133
EFFECTIVE 5-2-60 18-5-60

ANNEE FISCALE 57-60 CERT. NO. 52133
EFFECTIVE 5-2-60 18-5-60

VALUATION ROLL OF IMMOVABLE PROPERTIES FOR THE PERIOD COMMENCING MAY 1ST 1959

RUE--STREET

QUARTIER - WARD
PARC DE ST LAURENT

ARRONDISSEMENT ELECTORAL DISTRICT
206

NO DE COMPTE ACCOUNT NO.	EMPLACEMENT DE L'IMMEUBLE LOCATION OF PROPERTY		CADASTRE - SUBDIVISION		ENTRETIEN DES TROTTOIRS PDS. DE FRONT	VALEUR (DOLLARS SEULEMENT) - VALUE (DOLLARS ONLY)				VOIES VALETS SIDEWALKS	CODE	DÉNOMINATION	VALEUR POUR LA TAXE SCOLAIRE VALUE FOR SCHOOL TAX	RÉSOLUTION NO CERTIFICAT NO
	NOM ET ADRESSE DU PROPRIÉTAIRE NAME AND ADDRESS OF OWNER		OCCUPATION ET AND DÉNOMINATION			MAINTENANCE OF SIDEWALKS FEET FRONTAGE	TERRAIN LAND	BÂTIMENTS ET AUTRES ITEM BUILDINGS AND OTHER ITEMS	VALEUR EXEMPTÉ EXEMPT VALUE					
715093 v	3940 BOUL ST LAURENT		342	P190										
	ANTONIO ARCHAMBAULT ET CIE LTEE 3954 BOUL ST LAURENT			P190 P191		375	3750	31850	35500		15N		35500	
715094 /	LOT ARR BOUL ST LAURENT		342	P190										
	ANTONIO ARCHAMBAULT 3954 BOUL ST LAURENT			P190 P191			500		800		12C		800	
718166 717179 v	8950 BOUL ST LAURENT 8950 Boul St Laurent		342	P187										
	ANTONIO ARCHAMBAULT ET CIE LTEE 3954 BOUL ST LAURENT			P188 P189 P190 P191 P192 P193			3050	25750	28800				28800	
	ANTONIO ARCHAMBAULT ET CIE LTEE 3954 BOUL ST LAURENT						3750	16050	20800		15N		20800	cut 1073-27 (5-2-60) du 1-11-59 cut 1071- (5-2-60) cut 1072 (5-2-60) du 10-8-59
715095 v	8954 / 3954 BOUL ST LAURENT		342	P192										
	ANTONIO ARCHAMBAULT ET CIE LTEE 3954 BOUL ST LAURENT			P193			387	5550	38100		15N		38100	cut 1070- (5-2-60)

Val. Role Supp.
The Supp. Roll 1961

5960 525526
28200 10560
5960 525526
cut 1070-
(5-2-60)

VALUATION ROLL OF IMMOVABLE PROPERTIES FOR THE PERIOD COMMENCING MAY 1ST 1959

RUE - STREET

QUARTIER - WARD
PAR DE ST LAURENT

ARRONDISSEMENT ELECTORAL DISTRICT
208

NO DE COMPTE ACCOUNT NO.	EMPLACEMENT DE L'IMMEUBLE LOCATION OF PROPERTY	CADASTRE - SUBDIVISION		ENTRETIEN DES TROTTOIRS POS. DE FRONT	VALEUR (DOLLARS SEULEMENT) - VALUE (DOLLARS ONLY)				VOIES TROTTOIRS SIDEWALKS	CODE	DENOMINATION	VALEUR POUR LA TAXE SCOLAIRE VALUE FOR SCHOOL TAX	RESOLUTION NO CERTIFICAT NO
	NOM ET ADRESSE DU PROPRIETAIRE NAME AND ADDRESS OF OWNER	OCCUPATION ET AND DENOMINATION	MANTENANCE OF SIDEWALKS FEET FRONTAGE	TERRAIN LAND	BATIMENTS ET AUTRES ITEM BUILDINGS AND OTHER ITEMS	VALEUR EXEMPTÉ EXEMPT VALUE	VALEUR IMPOSABLE TAXABLE VALUE						
717172 ✓	3950 BOUL ST LAURENT	342 P193											
		194											
		195											
	ANTONIO ARCHAMBAULT 3954 BOUL ST LAURENT	CONTRACTOR		513	10450	160350		171000		110		171000	
715099 ✓	3970 BLVD ST LAURENT	342 196											
		197											
	PANDOLPH SCHARFENBERG 3970 BLVD ST LAURENT	COMPOSITOR		50	8550	7050		15600		110		15600	
715101 ✓	9000 BOUL ST LAURENT	342 198											
		199											
		200											
	GEORGE ALLISON POWELL 2696 AVE DE BOISSONS	CONTRACTOR		75	12800	38700 47700		51500 32800		110		51500 32800	Cont 241, 242, 243 (39-8-61) du 1-7-60
715104 ✓	LOT BOUL ST LAURENT	342 201											
						155500		155500 4250		110		155500 4250	Cont 347 (15-4-59)
	ELIE COUREY HALEM COUREY WILLIE COUREY 9010 BOUL ST LAURENT	COMMERCANT COMMERCANT COMMERCANT		25	4250								
715105 ✓	LOT BOUL ST LAURENT	342 202											
								4250		110		4250	
	ELIE COUREY HALEM COUREY WILLIE COUREY 9010 BOUL ST LAURENT	COMMERCANT COMMERCANT COMMERCANT		25	4250								

VALUATION ROLL OF IMMOVABLE PROPERTIES FOR THE PERIOD COMMENCING MAY 1ST 1959

RUE - STREET

QUARTIER - WARD
PAR DE ST LAURENT

ARRONDISSEMENT ÉLECTORAL DISTRICT
208

NO DE COMPTE ACCOUNT NO.	EMPLACEMENT DE L'IMMEUBLE LOCATION OF PROPERTY	CADASTRE - SUBDIVISION		ENTRETIEN DES TROITTOIRS POS. DE FRONT	VALEUR (DOLLARS SEULEMENT) - VALUE (DOLLARS ONLY)				VOIES PUBLIQUES STREETS SIDEWALKS	CODE	DÉNOMINATION	VALEUR POUR LA TAXE SCOLAIRE VALUE FOR SCHOOL TAX	RÉSOLUTION NO CERTIFICAT CERTIFICATE
	NOM ET ADRESSE DU PROPRIÉTAIRE NAME AND ADDRESS OF OWNER	OCCUPATION ET AND DÉNOMINATION	MANTENANCE OF SIDEWALKS FEET FRONTAGE	TERRAIN LAND	BÂTIMENTS ET AUTRES ÎTRES BUILDINGS AND OTHER ITEMS	VALEUR EXEMPTÉ EXEMPT VALUE	VALEUR IMPOSABLE TAXABLE VALUE						
715106 ✓ <i>See Supp. Roll 1960</i>	9020 BOUL ST LAURENT	342 203											
	THE MANUFACTURERS LIFE INSURANCE COMPANY 132 ST JACQUES OUEST		N	150	25600	14900		40500		15N		40500	
715111 ✓	LOT BLVD ST LAURENT	342 209											
	ROSAIRE J. LECLERC 9052 BOUL ST LAURENT	COMPTABLE	C	25	4250			4250		11C		4250	
715112 ✓	9052 BOUL ST LAURENT	342 210											
	ROSAIRE J. LECLERC 9052 BOUL ST LAURENT	COMPTABLE	C	25	4250	6150		10400		11C		10400	
715113 ✓	9060 BOUL ST LAURENT	342 211											
		212											
	LEON WERTHEIMER SAUL WERTHEIMER 9060 BOUL ST LAURENT		L	50	8550	38650 32450		47200 41000		11L		47200 41000	<i>Rs. Pa. Ch. 733 (8-3-63) Jan 1-11-61</i>
715114 ✓	9090 BOUL ST LAURENT	342 213											
	90 Legendre 20 LEGENDRE OUEST	214											
		215											
		216											
	J. DONAT LANGELIER LTEE 510 STE CATHERINE EST		N	246	18600	82700		101300		15N		101300	
	LEGENDRE	A F 181											

VALUATION ROLL OF IMMOVABLE PROPERTIES FOR THE PERIOD COMMENCING MAY 1ST 1959

RUE - STREET

QUARTIER - WARD
PAR DE ST LAURENT

ARRONDISSEMENT ELECTORAL DISTRICT
181

NO DE COMPTE ACCOUNT NO.	EMPLACEMENT DE L'IMMEUBLE LOCATION OF PROPERTY	CADASTRE - SUBDIVISION		ENTRETIEN DES TROTTOIRS PDS. DE FRONT	VALEUR (DOLLARS SEULEMENT) - VALUE (DOLLARS ONLY)				PROFONDEUR SIDEWALKS	CODE	DÉSIGNATION	VALEUR POUR LA TAXE SCOLAIRE VALUE FOR SCHOOL TAX	RÉSOLUTION NO CERTIFICAT CERTIFICATE NO
	NOM ET ADRESSE DU PROPRIÉTAIRE NAME AND ADDRESS OF OWNER	OCCUPATION ET DÉNOMINATION	MAINTENANCE OF SIDEWALKS FEET FRONTAGE	TERRAIN LAND	BÂTIMENTS ET AUTRES ITEM BUILDINGS AND OTHER ITEMS	VALEUR EXEMPTÉ EXEMPT VALUE	VALEUR IMPOSABLE TAXABLE VALUE						
715115 ✓	LOT BOUL ST LAURENT J. EUGENE LECOUMTE 12955 AVE PELLIQUIN	342 251 252 253		75	14300		14300		11C		14300		
715117 ✓	9120/22 BLVD ST LAURENT PAUL GERVAIS 5355 PLACE D ARGENTEUIL	342 254 255		50	8550	21450	30000		11C		30000		
715119	9124 ST LAURENT SAUL STIEBER 2/3 IND 9124 ST LAURENT MIKE LACKMAN 1/3 IND	342 256 257 258		75	12800	171600 101200	184400 114500		11J		184400 114500	CRS. 00 lett 1257(21-46) du 1-5-60 (68-61)	
718055 ✓	LOT BLVD ST LAURENT LOUIS FRIEDMAN 4520 AVE LACOMBE	342 259 260 261		75	12800		12800		11J		12800		
715125 ✓	9152/76 BOUL ST LAURENT THE CHARLES E HIRES COMPANY LIMITED 9152 BOUL ST LAURENT	342 262 263 264 265 266		125	21350	55950	77300		15N		77300		

VALUATION ROLL OF IMMOVABLE PROPERTIES FOR THE PERIOD COMMENCING MAY 1ST 1959

RUE - STREET

QUARTIER - WARD
PAR DE ST LAURENT

ARRONDISSEMENT ELECTORAL DISTRICT
181

NO DE COMPTE ACCOUNT NO.	EMPLACEMENT DE L'IMMEUBLE LOCATION OF PROPERTY	CADASTRE - SUBDIVISION		ENTRETIEN DES TROTTOIRS PDS. DE FRONT	VALEUR (DOLLARS SEULEMENT) - VALUE (DOLLARS ONLY)				VOIES TROTTOIRS SIDEWALKS	CODE	DÉNOMINATION	VALEUR POUR LA TAXE SCOLAIRE VALUE FOR SCHOOL TAX	RÉSOLUTION NO CERTIFICAT NO CERTIFICATE
	NOM ET ADRESSE DU PROPRIÉTAIRE NAME AND ADDRESS OF OWNER	OCCUPATION ET AND DÉNOMINATION			MANTENANCE OF SIDEWALKS FEET FRONTAGE	TERRAIN LAND	BÂTIMENTS ET AUTRES BUILDINGS AND OTHER ITEMS	VALEUR EXEMPTÉ EXEMPT VALUE					
715125 ✓ 1961 <small>Voir How Supp. See Supp. Roll</small>	9180 BOUL ST LAURENT VILLERAY METALLIC INDUSTRIES LTD 9180 BOUL ST LAURENT	342	267	N	25	4250	15750		20000	15N	20000		
715127	9200/10 BLVD ST LAURENT UNDERWEAR MILLS LIMITED 9200 BLVD ST LAURENT	342	268 269 270 271 P272	N	124	21200	134300 74500	155500 75700	15N	155500 75700		<i>CRS. D. A.</i> <i>but 1153-1154 (17-2-61) du 1-5-59</i>	
717323 ✓	LOT BLVD ST LAURENT LEIZAR RAPPOPORT 9218 BOUL ST LAURENT	342	P272	L	1	170		170	11J	170			
717325 ✓	9220/22 BLVD ST LAURENT LEIZAR RAPPOPORT 9218 BOUL ST LAURENT RAPPOPORT BOTTLE EXCHANGE	342	273 274 P275	L	625	10700	66300 31300 33300	77000 47000 44000	11J	77000 44000		<i>CRS.</i> <i>A.V.</i> <i>but 1022-1023 (9-12-60) du 1-5-59</i>	
717326	9230/50 BLVD ST LAURENT AREA EQUIPMENT CO INC 9230 BLVD ST LAURENT	342	P275 276 277 278	N	875	14450	111050	126000	15N	126000		<i>A.B. Re</i>	

VALUATION ROLL OF IMMOVABLE PROPERTIES FOR THE PERIOD COMMENCING MAY 1ST 1959

RUE - STREET

QUARTIER - WARD
PAR DE ST LAURENT

ARRONDISSEMENT ÉLECTORAL DISTRICT
181

NO DE COMPTE ACCOUNT NO.	EMPLACEMENT DE L'IMMEUBLE LOCATION OF PROPERTY	CADASTRE - SUBDIVISION		ENTRETIEN DES TROTTOIRS PDS. DE FRONT	VALEUR (DOLLARS SEULEMENT) - VALUE (DOLLARS ONLY)				VOIES-MAIRS TROTTOIRS SIDEWALKS	CODE	DÉNOMINATION	VALEUR POUR LA TAXE SCOLAIRE VALUE FOR SCHOOL TAX	RÉSOLUTION NO CERTIFICAT NO CERTIFICATE
	NOM ET ADRESSE DU PROPRIÉTAIRE NAME AND ADDRESS OF OWNER	OCCUPATION ET DÉNOMINATION	MANTENANCE OF SIDEWALKS FEET FRONTAGE	TERRAIN LAND	BÂTIMENTS ET AUTRES ITEX BUILDINGS AND OTHER ITEMS	VALEUR EXEMPTÉ EXEMPT VALUE	VALEUR IMPOSABLE TAXABLE VALUE						
715139	10720 CHABANEL OUEST LA CITE DE MONTREAL RESERVE POUR FINS MUNICIPALES CONS 30/4/48 CHABANEL	342 279 290 P251 P281 292	E 245	18600	128000	146600	X		99E		146600	CR-170	

VALUATION ROLL OF IMMOVABLE PROPERTIES FOR THE PERIOD COMMENCING MAY 1ST 1959

RUE - STREET

QUARTIER - WARD
PAR DE ST LAURENT

ARRONDISSEMENT ÉLECTORAL DISTRICT
181

NO DE COMPTE ACCOUNT NO.	EMPLACEMENT DE L'IMMEUBLE LOCATION OF PROPERTY	CADASTRE - SUBDIVISION		ENTRETIEN DES TROTOIRS PDS. DE FRONT MAINTENANCE OF SIDEWALKS FEET FRONTAGE	VALEUR (DOLLARS SEULEMENT) - VALUE (DOLLARS ONLY)				VALEUR IMPOSABLE TERRAINS SIDEWALKS	CODE	DÉSIGNATION	VALEUR POUR LA TAXE SCOLAIRE VALUE FOR SCHOOL TAX	RÉSOLUTION NO CERTIFICAT NO
	NOM ET ADRESSE DU PROPRIÉTAIRE NAME AND ADDRESS OF OWNER	OCCUPATION ET ANNÉ DÉNOMINATION	TERRAIN LAND		BÂTIMENTS ET AUTRES BÂTIMENTS AND OTHER ITEMS	VALEUR EXEMPTÉ EXEMPT VALUE	VALEUR IMPOSABLE TAXABLE VALUE						
211 1959	LOTS ARR BLVD ST LAURENT	341	48										
	LOTS FRANCOIS MALHERBE		65										
	LOTS MEILLEUR - 810/840		66										
	LOTS CHABANEL - 305/405		P 60										
			P 131										
		343	P 1										
			5										
			6										
			P 18										
			22										
			23										
		343A	4										
			5										
			P 46										
			50										
			51										
			P 63										
			67										
			68										
			P 138										
		142											
		143											
		P 155											
		344	810										
			811										
			P 790										
			779										
			777										
			P 757										
			745										
			744										

VALUATION ROLL OF IMMOVABLE PROPERTIES FOR THE PERIOD COMMENCING MAY 1ST 1959

RUE - STREET

QUARTIER - WARD
PARC DE ST LAURENT

ARRONDISSEMENT ELECTORAL DISTRICT
101

NO DE COMPTE ACCOUNT NO.	EMPLACEMENT DE L'IMMEUBLE LOCATION OF PROPERTY	CADASTRE - SUBDIVISION	ENTRETIEN DES TROTTOIRS POS. DE FRONT	VALEUR (DOLLARS SEULEMENT) - VALUE (DOLLARS ONLY)				VOIES PROFONDEUR SIDEWALKS	CODE	DÉSIGNATION	VALEUR POUR LA TAXE SCOLAIRE VALUE FOR SCHOOL TAX	RÉSOLUTION NO CERTIFICATE NO
	NOM ET ADRESSE DU PROPRIÉTAIRE NAME AND ADDRESS OF OWNER	OCCUPATION ET AND DÉNOMINATION	MAINTENANCE OF SIDEWALKS FEET FRONTAGE	TERRAIN LAND	BÂTIMENTS ET AUTRES BUILDINGS AND OTHER ITEMS	VALEUR EXEMPTÉ EXEMPT VALUE	VALEUR IMPOSABLE TAXABLE VALUE					
717121		P 724										
		712										
		711										
		P 591										
		679										
		678										
		P 658										
		P 830										
		818										
		817										
		P 1017										
		P 344										
		345										
		P 797										
		784										
		785										
		P 764										
		751										
		752										
		P 731										
		718										
		719										
		P 698										
		685										
		686										
		P 665										
		P 345										
		346										
		591										
		592										
		P 571										
		558										
		559										

VALUATION ROLL OF IMMOVABLE PROPERTIES FOR THE PERIOD COMMENCING MAY 1ST 1959

RUE - STREET

QUARTIER - WARD
PAR DE ST LAURENT

ARRONDISSEMENT ÉLECTORAL DISTRICT
161

NO DE COMPTE ACCOUNT NO.	EMPLACEMENT DE L'IMMEUBLE LOCATION OF PROPERTY	CADASTRE - SUBDIVISION		ENTRETIEN DES TROITOIRS PDS. DE FRONT MAINTENANCE OF SIDEWALKS FEET FRONTAGE	VALEUR (DOLLARS SEULEMENT) - VALUE (DOLLARS ONLY)				MONTRE MILLES SUPPLÉMENTAIRE	CODE	DÉNOMINATION	VALEUR POUR LA TAXE SCOLAIRE VALUE FOR SCHOOL TAX	RÉSOLUTION NO CERTIFICAT NO CERTIFICATE
	NOM ET ADRESSE DU PROPRIÉTAIRE NAME AND ADDRESS OF OWNER	OCCUPATION ET AND DÉNOMINATION	TERRAIN LAND		BÂTIMENTS ET AUTRES ITEM BUILDINGS AND OTHER ITEMS	VALEUR EXEMPTÉ EXEMPT VALUE	VALEUR IMPOSABLE TAXABLE VALUE	VALEUR EXEMPTÉ EXEMPT VALUE					
717121 Votr Role Supp. Supp. No. 1960			518 519 494 D346 D346 D347										
	DOMINION GOVERNMENT OF CANADA ATT THE SUPERINTENDANT STORES AUDIT SECTION N D H 3 RM 1539 NEW ARMY BUILDING OTTAWA ONT			E 1182	395700	1,605,500	1,605,500 895700	895700		92E		1,605,500 895700	CRS. 451 (24.4.57)
717937	9330 BLVD ST LAURENT		342 417 D342 D342 D343 D344										
	9330 BUILDING INCORPORATED ATT WESTMOUNT REALTIES CO 425 RIVER VERDUN P Q FRANÇOIS MALHERBE			N 2165E	577850	1,362,150		1,940,000		15N		1,940,000	CRS. 74
17937	2600 BLDG ST LAURENT		341 132 342 415 343 349 343A 136 344 1313										
	Federal Electric Manufacturing Co Ltd ATT STANDARD TELEPHONE AND CABLE CO 2600 BLVD ST LAURENT			N 304E	122,000	325,000		507,000		15N		507,000	CRS. 74

*Annule et porte au cpte
715154 + 55*

ANNEE FISCALE	1959	1960
EFFECTIVE	1/1/59	1/1/60

VALUATION ROLL OF IMMOVABLE PROPERTIES FOR THE PERIOD COMMENCING MAY 1ST 1959

RUE - STREET

QUARTIER - WARD

ARRONDISSEMENT ÉLECTORAL DISTRICT

PAR LE ST LAURENT

181

NO DE COMPTE ACCOUNT NO.	EMPLACEMENT DE L'IMMEUBLE LOCATION OF PROPERTY	CADASTRE - SUBDIVISION	ENTRETIEN DES TROTTOIRS POS. DE FRONT	VALEUR (DOLLARS SEULEMENT) - VALUE (DOLLARS ONLY)				VOIES PROTÈGES SIDEWALKS	CODE	DÉNOMINATION	VALEUR POUR LA TAXE SCOLAIRE VALUE FOR SCHOOL TAX	RÉSOLUTION NO CERTIFICAT CERTIFICATE NO
	NOM ET ADRESSE DU PROPRIÉTAIRE NAME AND ADDRESS OF OWNER	OCCUPATION ET AND DÉNOMINATION	MANTENANCE OF SIDEWALKS FRONT FRONTAGE	TERRAIN LAND	BÂTIMENTS ET AUTRES ITEM BUILDINGS AND OTHER ITEMS	VALEUR EXEMPTÉ EXEMPT VALUE	VALEUR IMPOSABLE TAXABLE VALUE					
718154 1960 <small>Voir Role Supp. See Supp. Roll</small>	BOUL. ST LAURENT	342 415 341 132 DE LA 343 P-349 343 A P-186										
	FEDERAL ELECTRIC MANUFACTURING CO. LTD. ATT STANDA ED TELEPHONE AND CABLE CO. 9600 BOUL. ST LAURENT	N	308 6	153650	297000		450850					
718155 1960 <small>Voir Role Supp. See Supp. Roll</small>	DE LOUVAIN OUEST FRANCOIS MALHERBE	343 P-349 DE LA 343 A P-186 344 1013										
	Federal Electric Manufacturing Co Ltd ATT Standard Telephone & Cable Co 9600 Boul St Laurent LMD-ENG. 9600 BOUL. ST LAURENT	N		28100 22100	52800 28000		80900 56100 28 309400					

ANNÉE FISCALE	59/60	9870
EFFECTIVE	15/10/59	26/1/59

ANNÉE FISCALE	57/58	988
EFFECTIVE	15/10/57	26/1/59

but 1028 (5-1-59)
du 15-10-59

but 112 (6-4-61)
du 15-1-60

ROLE D'ÉVALUATION DES IMMEUBLES POUR LA PÉRIODE COMMENCANT LE 1^{ER} MAI 1959
VALUATION ROLL OF IMMOVABLE PROPERTIES FOR THE PERIOD COMMENCING MAY 1ST 1959

RUE - STREET

QUARTIER - WARD
PAR DE ST LAURENT

ARRONDISSEMENT ÉLECTORAL DISTRICT
181

NO DE COMPTE ACCOUNT NO.	EMPLACEMENT DE L'IMMEUBLE LOCATION OF PROPERTY NOM ET ADRESSE DU PROPRIÉTAIRE NAME AND ADDRESS OF OWNER	CADASTRE - SUBDIVISION OCCUPATION ET / AND DÉNOMINATION		ENTRETIEN DES TROTTOIRS PDS. DE FRONT MAINTENANCE OF SIDEWALKS FEET FRONTAGE	VALEUR (DOLLARS SEULEMENT) - VALUE (DOLLARS ONLY)				VOIES PROTÈGES SIDEWALKS	CODE	VALEUR POUR LA TAXE SCOLAIRE VALUE FOR SCHOOL TAX	RÉSOLUTION NO CERTIFICAT NO CERTIFICATE
		TERRAIN LAND	BÂTIMENTS ET AUTRES BÂTIMENTS AND OTHER ITEMS		VALEUR EXEMPTÉ EXEMPT VALUE	VALEUR IMPOSABLE TAXABLE VALUE						
717941	LOT FRANCIS MAILHERBE DE LOUVAIN OUEST	344	1016 1067 1068 1018 1069		32850		32850		15N	32850		
717938	DE LOUVAIN OUEST FRANCIS MAILHERBE 9500 BUILDING INCORPORATED 370 WESTMOUNT REALTIES CO 425 RIVER VERDUN RUE	P344 P345			54850	214,150	269,000		15N	269,000	CRSDR	
717220	LOT DE LOUVAIN OUEST FRANCIS MAILHERBE TRANSIT DRY KILN LIMES CO 2080 BOUL. ST LAURENT	P345 P346			110550	28400	133000		15N	110550	473000	
717055	DE LOUVAIN OUEST FRANCIS MAILHERBE RALPH S HUNT CO LTD 9500 BLVD ST LAURENT	P344 344 P344 344 P344	P1017 P1017		251.5 58700 361.5 44000	57200 37200	95900 101250 102000		15N	95900 101250 102000		

Ch. 1960-61
110550 - 473000
14.12-60
Date: 218194 etc
ANNÉE FISCALE: 60-61
EFFECTIVE: 10-31-61
CERT. NO: 21-461

95900
101250
102000
ANNÉE FISCALE: 57-60
EFFECTIVE: 2/27/59
ANNÉE FISCALE: 57-60
EFFECTIVE: 2/11/59
CERT. NO: 1610
7-12-57

RÔLE D'ÉVALUATION DES IMMEUBLES POUR LA PÉRIODE COMMENÇANT LE 1^{ER} MAI 1959
VALUATION ROLL OF IMMOVABLE PROPERTIES FOR THE PERIOD COMMENCING MAY 1ST 1959

RUE - STREET

QUARTIER - WARD

ARRONDISSEMENT ÉLECTORAL DISTRICT

PAR DE ST LAURENT

181

NO DE COMPTE ACCOUNT NO.	EMPLACEMENT DE L'IMMEUBLE LOCATION OF PROPERTY	CADASTRE - SUBDIVISION		ENTRETIEN DES TROTTOIRS POS. DE FRONT	VALEUR (DOLLARS SEULEMENT) - VALUE (DOLLARS ONLY)			WAGES TAXES TROTTOIRS SIDEWALKS	CODE	VALEUR POUR LA TAXE SCOLAIRE VALUE FOR SCHOOL TAX	RÉSOLUTION NO CERTIFICAT NO CERTIFICATE NO
		NOM ET ADRESSE DU PROPRIÉTAIRE NAME AND ADDRESS OF OWNER	OCCUPATION ET AND DÉNOMINATION		MANTENANCE OF SIDEWALKS FEET FRONTAGE	TERRAIN LAND	BÂTIMENTS ET AUTRES ITEM BUILDINGS AND OTHER ITEMS				
718194 Vols Role Supp. 1951 Sec Supp. 201	LOT DE LOUVAIN OUEST 8900 LANGUAY PLACE PROJETEE 345 - 1177 ETC.	345	1180			9800			N	9800	Proc. de 717220 Nouvelle entree ANNEE 60-61 1227 EFFECTIVE 10-3-61 21-4-61
718195 Vols Supp 61 Vols Role Supp. 1961 Sec Supp. 201	LOT DE LOUVAIN OUEST 8900 LANGUAY PLACE PROJETEE 345 - 1177 ETC.	345	1174			8700			N	8700	Proc. de 717220 ANNEE 60-61 1227 EFFECTIVE 10-3-61 21-4-61
718196 Vols Role Supp. 1951 Sec Supp. 201	LOT DE LOUVAIN OUEST 8900 LANGUAY PLACE PROJETEE 345 - 1177 ETC.	345 346	1176 905			5100			N	5100	Proc. de 717220 ANNEE 60-61 1229 EFFECTIVE 10-3-61 21-4-61
718197 Vols Role Supp. 1951 Sec Supp. 201	LOT DE LOUVAIN OUEST 8900 LANGUAY PLACE PROJETEE 345 - 1177 ETC.	346	900			14350			N	14350	Proc. de 717220 ANNEE 60-61 1230 EFFECTIVE 10-3-61 21-4-61
718198 Vols Role Supp. 1951 Sec Supp. 201	LOT DE LOUVAIN OUEST 8900 LANGUAY PLACE PROJETEE 345 - 1177 ETC.	346	899			11900			N	11900	Proc. de 717220 ANNEE 60-61 1231 EFFECTIVE 10-3-61 21-4-61

RÔLE D'ÉVALUATION DES IMMEUBLES
VALUATION ROLL OF IMMOVABLE PROPERTIES FOR THE PERIOD COMMENCING MAY 1ST 1959

RUE - STREET

QUARTIER - WARD

ARRONDISSEMENT ÉLECTORAL DISTRICT

PAR DE ST LAURENT

181

NO DE COMPTE ACCOUNT NO.	EMPLACEMENT DE L'IMMEUBLE LOCATION OF PROPERTY	CADASTRE - SUBDIVISION		ENTRETIEN DES TROTTOIRS PDS. DE FRONT MAINTENANCE OF SIDEWALKS FEET FRONTAGE	VALEUR (DOLLARS SEULEMENT) - VALUE (DOLLARS ONLY)			VOTES VALETS PROPRIÉTAIRE SUSCEPTIBLES	CODE	DÉNOMINATION	VALEUR POUR LA TAXE SCOLAIRE VALUE FOR SCHOOL TAX	RÉSOLUTION NO CERTIFICAT NO
		NOM ET ADRESSE DU PROPRIÉTAIRE NAME AND ADDRESS OF OWNER	OCCUPATION ET DÉNOMINATION		TERRAIN LAND	BÂTIMENTS ET AUTRES ITEM BUILDINGS AND OTHER ITEMS	VALEUR EXEMPTÉ EXEMPT VALUE					
718199 voir Suppl Carré 1000 See Supp. Roll	LOT DE LOUVAIN OUEST <i>Assortiment de bois de charbon</i> 8900 CARBONAY MEILLEUR TRAVERSEZ COTE SUD MEILLEUR	345 346 (RUES)	1177 1172 903 902		1.		1.					1. <i>Plan de 717120</i> ANNÉE 6061 EFFECTIVE 10-3-61

ANNÉE 6061
EFFECTIVE 10-3-61
CERT. NO. 1232
21-4-61

VALUATION ROLL OF IMMOVABLE PROPERTIES FOR THE PERIOD COMMENCING MAY 1ST 1959

RUE - STREET

QUARTIER - WARD
PAR DE ST LAURENT

ARRONDISSEMENT ÉLECTORAL DISTRICT
181

NO DE COMPTE ACCOUNT NO.	EMPLACEMENT DE L'IMMEUBLE LOCATION OF PROPERTY	CADASTRE - SUBDIVISION	ENTRETIEN DES TROTTOIRS POS. DE FRONT	VALEUR (DOLLARS SEULEMENT) - VALUE (DOLLARS ONLY)				VOIES TROTTOIRS SIDEWALKS	CODE	DÉNOMINATION	VALEUR POUR LA TAXE SCOLAIRE VALUE FOR SCHOOL TAX	RÉSOLUTION NO CERTIFICAT NO CERTIFICATE
	NOM ET ADRESSE DU PROPRIÉTAIRE NAME AND ADDRESS OF OWNER	OCCUPATION ET AND DÉNOMINATION	MANTENANCE OF SIDEWALKS FEET FRONTAGE	TERRAIN LAND	BÂTIMENTS ET AUTRES ÉLÉMENTS BUILDINGS AND OTHER ITEMS	VALEUR EXEMPTÉ EXEMPT VALUE	VALEUR IMPOSABLE TAXABLE VALUE					
717837V	DE LOUVAIN OUEST FRANÇOIS MALHERBE 6100 PAPER CUP LTD 9500 BOUL ST LAURENT	P344 344 P344	1079 1077 1081 1078 1017 1076 1075 1074		14350	62350 34150	77260 49000		16N		ANNÉE FISCALE 6/1/62 EFFECTIVE 8-11-61 CERT. NO. 383 33-11-61 Let 780(217-6) Dec 1/2/63	
718051V	DE LOUVAIN OUEST LOT FRANÇOIS MALHERBE S STEWART BROWN CHARLES KNOX BROWN 3309 GREY AVE	P344			2600 3400		2600 3400		12P	2600 3400	Let 403.403.403 (26.1-62) Book	
717862V	DIRVAL CLAUDE DABLON MATADOR INC 9500 BLVD ST LAURENT	X344	1073		28550 27700	209250 174850 85300	237800 183400 113000		16N	237800 183400 113000	Let 782(213-62) Let 302 Let 4-8-61 CRS Pa	
717835V	DIRVAL CLAUDE DABLON JOHN WINFIELD LUMBER LTD 9500 BLVD ST LAURENT	P344 344	P1017		11350	13650	25000		16N	25000		
717857V	DE LOUVAIN OUEST LOT ARR FRANÇOIS MALHERBE CITY LUMBER SUPPLY COMPANY 3731 DE BULLIEN	P344 344	P1017		13900		13900		16N	13900		
717834	DE LOUVAIN OUEST ARR FRANÇOIS MALHERBE EASTERN GUMMED PAPER COMPANY LIMITED 9500 BLVD ST LAURENT	P344 344	1072		26850 26100	70500 70500	97350 96600		16N	97350 96600	CRS Pa	
		A. E. 152									ANNÉE FISCALE 5/1-60 EFFECTIVE 8-2-60 CERT. NO. 1412 16-3-60	

Vol. Rate Supp. Sec. Supp. Roll 1960

VALUATION ROLL OF IMMOVABLE PROPERTIES FOR THE PERIOD COMMENCING MAY 1ST 1959

RUE - STREET

QUARTIER - WARD
PAR DE ST LAURENT

ARRONDISSEMENT ELECTORAL DISTRICT
152

NO DE COMPTE ACCOUNT NO.	EMPLACEMENT DE L'IMMEUBLE LOCATION OF PROPERTY	CADASTRE - SUBDIVISION		ENTRETIEN DES TROTTOIRS POS. DE FRONT	VALEUR (DOLLARS SEULEMENT) - VALUE (DOLLARS ONLY)				VOIES PAVES TROTTOIRS SIDEWALKS	CODE	DENOMINATION	VALEUR POUR LA TAXE SCOLAIRE VALUE FOR SCHOOL TAX	RÉSOLUTION NO CERTIFICAT NO CERTIFICATE
	NOM ET ADRESSE DU PROPRIÉTAIRE NAME AND ADDRESS OF OWNER	OCCUPATION ET AND DÉNOMINATION	MANTENANCE OF SIDEWALKS FEET FRONTAGE	TERRAIN LAND	BÂTIMENTS ET AUTRES ITEM BUILDINGS AND OTHER ITEMS	VALEUR EXEMPTÉ EXEMPT VALUE	VALEUR IMPOSABLE TAXABLE VALUE						
715201 / Votr. Rele Supp. See Supp. Roll 1960	9670 LOT BLVD ST LAURENT ROBERT AUBIN INC. 9670 BOUL ST LAURENT	341	54	N 25	3700	38600	32600 3700		15	N	38610 3700	Cont 10 27/2/59	
715202 /	9680 BLVD ST LAURENT	341	55										
			56										
			57										
			58										
			59										
	SNAP MANUFACTURING LTD 9680 BLVD ST LAURENT			N 271	20150	74350		94700	15	N	94700		
	PORT ROYAL												
715207 /	9710 BLVD ST LAURENT	341	79										
			80										
			61										
			82										
			83										
			84										
	CHAMPLAIN OIL PRODUCTS LIMITED SUN LIFE BLDG MONTREAL			N 296	23850	22750 21550	46600 35500		15	N	46600 35500	Cont 44215 (27-8-61) Jan 1-8-60	
715213 / Votr. Rele Supp. See Supp. Roll 1960	4730 LOT BLVD ST LAURENT MONTREAL INVESTMENT LIMITED 3750 BLVD ST LAURENT	341	85	N 25	3700	18600	18600 3700		15	N	18600 3700	Cont 277 (10-1-59)	
715214 / Votr. Rele Supp. See Supp. Roll 1960	LOT BLVD ST LAURENT MONTREAL INVESTMENT LIMITED 9750 BLVD ST LAURENT	341	85	N	3700		3700		15	N	3700		

VALUATION ROLL OF IMMOVABLE PROPERTIES FOR THE PERIOD COMMENCING MAY 1ST 1959

RUE - STREET

QUARTIER - WARD
PAR DE ST LAURENT

ARRONDISSEMENT ÉLECTORAL DISTRICT
152

NO DE COMPTE ACCOUNT NO.	EMPLACEMENT DE L'IMMEUBLE LOCATION OF PROPERTY	CADASTRE - SUBDIVISION		ENTRETIEN DES TROTTOIRS PDS. DE FRONT MAINTENANCE OF SIDEWALKS FEET FRONTAGE	VALEUR (DOLLARS SEULEMENT) - VALUE (DOLLARS ONLY)				MOULINETS ROTONDES SIGNALIS	CODE	VALEUR POUR LA TAXE SCOLAIRE VALUE FOR SCHOOL TAX	RÉSOLUTION NO CERTIFICAT NO CERTIFICATE
	NOM ET ADRESSE DU PROPRIÉTAIRE NAME AND ADDRESS OF OWNER	OCCUPATION ET AND DÉNOMINATION	TERRAIN LAND		BÂTIMENTS ET AUTRES ITEM BUILDINGS AND OTHER ITEMS	VALEUR EXEMPTÉ EXEMPT VALUE	VALEUR IMPOSABLE TAXABLE VALUE					
715215 ✓	9750 BOUL ST LAURENT	341	87 88 89	75	11100	20900		32000	110	32000		
	JEAN PAUL BERGEVIN 9750 ST LAURENT		MENUISIER									
715218	9760 BLVD ST LAURENT	341	90 91	50	7400	50600		58000	110	58000	1023. 29	
	SAMUEL RADBORD 4846 ST URBAIN		BRICKLAYER									
715220 ✓ Voir Supp. '60	9770 ¹⁹⁴ BLVD ST LAURENT	341	92 93 94 95 D96	110	16300	44700		51000	152	51000		
	QUEBEC TOOLS AND MACHINE WORKS LTD 9770 BLVD ST LAURENT											
715223 ✓ Voir Supp. Roll 1960	9790 ¹⁹⁴ BLVD ST LAURENT	341	D96 97 98	55	9600	11000		20500	152	20500		
	BROULX ET FRERES LIMITEE 2010 BLVD PERRAS											
715227 ✓	9800 BLVD ST LAURENT	341	99 100 101	75	11100	33700		44800	152	44800		
	FERNAND GAGNON INC 9800 BLVD ST LAURENT ATT CROWN LIFE ASSCE CO TORONTO ONT											

VALUATION ROLL OF IMMOVABLE PROPERTIES FOR THE PERIOD COMMENCING MAY 1ST 1959

RUE - STREET

QUARTIER - WARD
PAR DE ST LAURENT

ARRONDISSEMENT ÉLECTORAL DISTRICT
152

NO DE COMPTE ACCOUNT NO.	EMPLACEMENT DE L'IMMEUBLE LOCATION OF PROPERTY	CADASTRE - SUBDIVISION		ENTRETIEN DES TRACTOIRS POS. DE FRONT	VALEUR (DOLLARS SEULEMENT) -- VALUE (DOLLARS ONLY)				MÈTRES CARRÉS PIEDS CARRÉS SQUARE FEET	CODE	DÉNOMINATION	VALEUR POUR LA TAXE SCOLAIRE VALUE FOR SCHOOL TAX	RÉSOLUTION NO CERTIFICAT NO CERTIFICATE
	NOM ET ADRESSE DU PROPRIÉTAIRE NAME AND ADDRESS OF OWNER	OCCUPATION ET AND DÉNOMINATION	MMAINTENANCE OF SIDEWALKS FEET FRONTAGE	TERRAIN LAND	BÂTIMENTS ET AUTRES ITEM BUILDINGS AND OTHER ITEMS	VALEUR EXEMPTÉ EXEMPT VALUE	VALEUR IMPOSABLE TAXABLE VALUE						
715230 ✓ Voir Role Supp. See Supp. Roll 1960	9880 BOUL ST LAURENT SAMUEL SACKS 3150 BOUEN SAUVE MONTEE ST MICHEL	341 102 252 153 154		127	18700	92200 42500	110900 61000	11			110900 61000	Res 1101 (4-1-61) Jan 1-5-59	

VALUATION ROLL OF IMMOVABLE PROPERTIES FOR THE PERIOD COMMENCING MAY 1ST 1959

RUE - STREET

PAR DU SAULT AU RECOLLET

QUARTIER - WARD

ARRONDISSEMENT ELECTORAL DISTRICT

190

NO DE COMPTE ACCOUNT NO.	EMPLACEMENT DE L'IMMEUBLE LOCATION OF PROPERTY		CADASTRE - SUBDIVISION	ENTRETIEN DES TROTTOIRS POS. DE FRONT MAINTENANCE OF SIDEWALKS FEET FRONTAGE	VALEUR (DOLLARS SEULEMENT) - VALUE (DOLLARS ONLY)				VOIES TROTTOIRS SIDEWALKS	CODE	DÉNOMINATION	VALEUR POUR LA TAXE SCOLAIRE VALUE FOR SCHOOL TAX	RÉSOLUTION NO CERTIFICAT NO
	NOM ET ADRESSE DU PROPRIÉTAIRE NAME AND ADDRESS OF OWNER				OCCUPATION ET DÉNOMINATION	TERRAIN LAND	BÂTIMENTS ET AUTRES BÂTIMENTS AND OTHER ITEMS	VALEUR EXEMPTÉ EXEMPT VALUE					
	SAULT		A E 190										
	PAR SAULT AU RECOLLET												
715231 ✓	LOT MONTEE DE ST MICHEL		126 622		1300		1300		16N		1300		
	NORDIC DEVELOPMENT CORPORATION 5005 COTE DE LIESSE												
715232 ✓	LOT MONTEE DE ST MICHEL		126 623		1300		1300		16N		1300		
	NORDIC DEVELOPMENT CORPORATION 5005 COTE DE LIESSE												
715233 ✓	LOT MONTEE DE ST MICHEL		126 624		1300		1300		16N		1300		
	NORDIC DEVELOPMENT CORPORATION 5005 COTE DE LIESSE												
715234 ✓	LOT MONTEE DE ST MICHEL		126 P625		1300		1300		16N		1300		
	NORDIC DEVELOPMENT CORPORATION 5005 COTE DE LIESSE												
715235 ✓	LOT MONTEE DE ST MICHEL		126 P626		1300		1300		16N		1300		
	NORDIC DEVELOPMENT CORPORATION 5005 COTE DE LIESSE												
715236 ✓	LOT MONTEE DE SA MICHEL		126 P627		1150		1150		16N		1150		
	NORDIC DEVELOPMENT CORPORATION 5005 COTE DE LIESSE												
715237 ✓	LOT MONTEE DE SA MICHEL		126 P628		1100		1100		16N		1100		
	NORDIC DEVELOPMENT CORPORATION 5005 COTE DE LIESSE												

VALUATION ROLL OF IMMOVABLE PROPERTIES FOR THE PERIOD COMMENCING MAY 1ST 1959

RUE-STREET

PAR DU SAULT AU RECOLLET

QUARTIER - WARD

ARRONDISSEMENT ÉLECTORAL DISTRICT

190

NO DE COMPTE ACCOUNT NO.	EMPLACEMENT DE L'IMMEUBLE LOCATION OF PROPERTY		CADASTRE - SUBDIVISION		ENTRETIEN DES TROTTOIRS POS. DE FRONT MAINTENANCE OF SIDEWALKS FRONTAGE	VALEUR (DOLLARS SEULEMENT) - VALUE (DOLLARS ONLY)				MODELS VALLE SINON VALLE SINON VALLE	CODE	DÉNOMINATION	VALEUR POUR LA TAXE SCOLAIRE VALUE FOR SCHOOL TAX	RÉSOLUTION NO CERTIFICAT CERTIFICATE NO
	NOM ET ADRESSE DU PROPRIÉTAIRE NAME AND ADDRESS OF OWNER		OCCUPATION ET AND DÉNOMINATION			TERRAIN LAND	BÂTIMENTS ET AUTRES ITEX BUILDINGS AND OTHER ITEMS	VALEUR EXEMPTÉ EXEMPT VALUE	VALEUR IMPOSABLE TAXABLE VALUE					
715238 /	LOT MONTEE DE ST MICHEL		126	P629		1050		1050	16N			1050		
	NORDIC DEVELOPMENT CORPORATION 6005 COTE DE LIESSE													
715239 /	LOT MONTEE DE ST MICHEL		126	P630		950		950	16N			950		
	NORDIC DEVELOPMENT CORPORATION 5005 COTE DE LIESSE													
715240 /	LOT MONTEE DE ST MICHEL		126	P631		950		950	16N			950		
	NORDIC DEVELOPMENT CORPORATION 6005 COTE DE LIESSE													
715241 /	LOT MONTEE DE SA MICHEL		126	P632		900		900	16N			900		
	NORDIC DEVELOPMENT CORPORATION 6005 COTE DE LIESSE													
715242 /	LOT MONTEE DE SA MICHEL		126	P633		850		850	16N			850		
	NORDIC DEVELOPMENT CORPORATION 6005 COTE DE LIESSE													
715243 /	LOT MONTEE DE ST MICHEL		126	P634		850		850	16N			850		
	NORDIC DEVELOPMENT CORPORATION 6005 COTE DE LIESSE													
715244 /	LOT MONTEE DE ST MICHEL		126	P635		850		850	16N			850		
	NORDIC DEVELOPMENT CORPORATION 6005 COTE DE LIESSE													
715245 /	LOT MONTEE DE ST MICHEL		126	P636		850		850	16N			850		
	NORDIC DEVELOPMENT CORPORATION 6005 COTE DE LIESSE													

VALUATION ROLL OF IMMOVABLE PROPERTIES FOR THE PERIOD COMMENCING MAY 1ST 1959

RUE-STREET

PAR DU SAULT AU RECULÉT

QUARTIER-WARD

ARRONDISSEMENT ÉLECTORAL DISTRICT

193

NO DE COMPTE ACCOUNT NO	EMPLACEMENT DE L'IMMEUBLE LOCATION OF PROPERTY	CADASTRE - SUBDIVISION		ENTRETIEN DES TROTTOIRS PDS. DE FRONT	VALEUR (DOLLARS SEULEMENT) - VALUE (DOLLARS ONLY)				VOIES MILES SIDEWALKS	CODE	DÉNOMINATION	VALEUR POUR LA TAXE SCOLAIRE VALUE FOR SCHOOL TAX	RÉSOLUTION NO CERTIFICAT NO CERTIFICATE
	NOM ET ADRESSE DU PROPRIÉTAIRE NAME AND ADDRESS OF OWNER	OCCUPATION ET AND DÉNOMINATION	MANTENANCE OF SIDEWALKS FEET FRONTAGE	TERRAIN LAND	BÂTIMENTS ET AUTRES ITEM BUILDINGS AND OTHER ITEMS	VALEUR EXEMPTÉ EXEMPT VALUE	VALEUR IMPOSABLE TAXABLE VALUE						
715246 ✓	LOT MONTEE DE ST MICHEL NORDIC DEVELOPMENT CORPORATION 5005 COTE DE LIESSE	126	P637	7	850		850		157		850		
715247 ✓	LOT MONTEE DE ST MICHEL NORDIC DEVELOPMENT CORPORATION 5005 COTE DE LIESSE	126	P638	7	850		850		167		850		
715248 ✓	LOT MONTEE DE ST MICHEL NORDIC DEVELOPMENT CORPORATION 5005 COTE DE LIESSE	126	P639	7	850		850		167		850		
715249 ✓	LOT MONTEE DE ST MICHEL NORDIC DEVELOPMENT CORPORATION 5005 COTE DE LIESSE	126	P640	7	850		850		157		850		
715250 ✓	LOT MONTEE DE ST MICHEL NORDIC DEVELOPMENT CORPORATION 5005 COTE DE LIESSE	126	P641	7	850		850		157		850		
715251 ✓	LOT MONTEE DE ST MICHEL NORDIC DEVELOPMENT CORPORATION 5005 COTE DE LIESSE	126	P642	7	850		850		167		850		
715252 ✓	LOT MONTEE DE 34 MICHEL NORDIC DEVELOPMENT CORPORATION 5005 COTE DE LIESSE	126	P643	7	850		850		167		850		
715253 ✓	LOT MONTEE DE ST MICHEL NORDIC DEVELOPMENT CORP 5005 COTE DE LIESSE	126	P644	7	850		850		167		850		

VALUATION ROLL OF IMMOVABLE PROPERTIES FOR THE PERIOD COMMENCING MAY 1ST 1959

RUE - STREET

PAR DU SAULT AU RECOLLET

QUARTIER - WARD

ARRONDISSEMENT ELECTORAL DISTRICT

190

NO DE COMPTE ACCOUNT NO.	EMPLACEMENT DE L'IMMEUBLE LOCATION OF PROPERTY	CADASTRE - SUBDIVISION		ENTRETIEN DES TROTTOIRS PDS. DE FRONT	VALEUR (DOLLARS SEULEMENT) -- VALUE (DOLLARS ONLY)				VOIES TROTTOIRS SIDEWALKS	CODE	DENOMINATION	VALEUR POUR LA TAXE SCOLAIRE VALUE FOR SCHOOL TAX	RÉSOLUTION NO CERTIFICAT NO CERTIFICATE
	NOM ET ADRESSE DU PROPRIÉTAIRE NAME AND ADDRESS OF OWNER	OCCUPATION ET AND DÉNOMINATION	MANTENANCE OF SIDEWALKS FEET FRONTAGE	TERRAIN LAND	BÂTIMENTS ET AUTRES BÂTIMENTS BUILDINGS AND OTHER ITEMS	VALEUR EXEMPTÉ EXEMPT VALUE	VALEUR IMPOSABLE TAXABLE VALUE						
715254 ✓	LOT MONTEE DE ST MICHEL NORDIC DEVELOPMENT CORP 5005 COTE DE LIESSE SAUVE	126 P645			850		850		16N		850		
715255 ✓	LOT MONTEE DE ST MICHEL NORDIC DEVELOPMENT CORPORATION 6005 COTE DE LIESSE	126 P785			800		800		16N		800		
715256 ✓	LOT MONTEE DE ST MICHEL NORDIC DEVELOPMENT CORPORATION 5005 COTE DE LIESSE	126 P786			800		800		16N		800		
715257 ✓	LOT MONTEE DE ST MICHEL NORDIC DEVELOPMENT CORPORATION 5005 COTE DE LIESSE	126 P787			800		800		16N		800		
715258 ✓	LOT MONTEE DE ST MICHEL NORDIC DEVELOPMENT CORPORATION 5005 COTE DE LIESSE	126 P788			800		800		16N		800		
715259 ✓ Voir Role Supp. See Supp. Roll 1960	LOT MONTEE DE ST MICHEL PAUL EDWARD GIFFEY 4619 MADISON AVE	126 P789			800		800		12C		800		
715260 ✓ Voir Role Supp. See Supp. Roll 1960	LOT MONTEE DE ST MICHEL PAUL EDWARD GIFFEY 4619 MADISON AVE	126 P790			800		800		12C		800		

VALUATION ROLL OF IMMOVABLE PROPERTIES FOR THE PERIOD COMMENCING MAY 1ST 1959

RUE - STREET

QUARTIER WARD
SAINT-JACQUES AU RECULÉ

ARRONDISSEMENT ÉLECTORAL DISTRICT
190

NO DE COMPTE ACCOUNT NO:	EMPLACEMENT DE L'IMMEUBLE LOCATION OF PROPERTY	CADASTRE - SUBDIVISION		ENTRETIEN DES TROTTOIRS POS. DE FRONT	VALEUR (DOLLARS SEULEMENT) - VALUE (DOLLARS ONLY)				FOOTES VALLÉES TROTTOIRS SIDEWALKS	CODE	Valeur pour la Taxe Scolaire Value for School Tax	RÉSOLUTION NO CERTIFICATE NO
	NOM ET ADRESSE DU PROPRIÉTAIRE NAME AND ADDRESS OF OWNER	OCCUPATION ET DÉNOMINATION AND DENOMINATION	MANTENANCE OF SIDEWALKS FEET FRONTAGE	TERRAIN LAND	BÂTIMENTS ET AUTRES ITEM BUILDINGS AND OTHER ITEMS	VALEUR EXEMPTÉ EXEMPT VALUE	VALEUR IMPOSABLE TAXABLE VALUE					
715261 ✓ Voir Role Supp. See Supp. Roll 1960	LOT MONTEE DE ST MICHEL PAUL EDWARD COFFEY 4519 MADISON AVE	126 P791			300		800		120	800		
715262 ✓ Voir Role Supp. See Supp. Roll 1960	LOT MONTEE DE ST MICHEL PAUL EDWARD COFFEY 4519 MADISON AVE.	126 P792			300		800		120	800		
715263 ✓ Voir Role Supp. See Supp. Roll 1960	LOT MONTEE DE ST MICHEL PAUL EDWARD COFFEY 4519 MADISON AVE	126 P793			300		800		120	800		
715264 ✓ Voir Role Supp. See Supp. Roll 1960	LOT MONTEE DE ST MICHEL PAUL EDWARD COFFEY 4519 MADISON AVE	126 P794			300		800		120	800		
715265 ✓ Voir Role Supp. See Supp. Roll 1960	LOT MONTEE DE ST MICHEL PAUL EDWARD COFFEY 4519 MADISON AVE	126 P795			300		800		120	800		
715266 ✓ Voir Role Supp. See Supp. Roll 1960	LOT MONTEE DE ST MICHEL PAUL EDWARD COFFEY 4519 MADISON AVE	126 P796			300		800		120	800		
715267 ✓	9526 MONTEE DE ST MICHEL LUCILLE SEGUIN EPSE S DE S DE JEAN PAUL DENIS 5275 VIAU	126 P797 P798			1600	2400	4000		120	4000		

VALUATION ROLL OF IMMOVABLE PROPERTIES FOR THE PERIOD COMMENCING MAY 1ST 1959

RUE - STREET

PAR DU SAULT AU RECOLLET

QUARTIER - WARD

ARRONDISSEMENT ÉLECTORAL DISTRICT

193

NO DE COMPTE ACCOUNT NO.	EMPLACEMENT DE L'IMMEUBLE LOCATION OF PROPERTY	CADASTRE - SUBDIVISION		ENTRETIEN DES TROTTOIRS POS. DE FRONT MAINTENANCE OF SIDEWALKS FEET FRONTAGE	VALEUR (DOLLARS SEULEMENT) - VALUE (DOLLARS ONLY)				POSTES HAIES SÉPARATION DIVISIONS	CODE	VALEUR POUR LA TAXE SCOLAIRE VALUE FOR SCHOOL TAX	RÉSOLUTION NO CERTIFICATE NO
	NOM ET ADRESSE DU PROPRIÉTAIRE NAME AND ADDRESS OF OWNER	OCCUPATION ET AND DÉNOMINATION	TERRAIN LAND		BÂTIMENTS ET AUTRES ITEM BUILDINGS AND OTHER ITEMS	VALEUR EXEMPTÉ EXEMPT VALUE	VALEUR IMPOSABLE TAXABLE VALUE	POSTES HAIES SÉPARATION DIVISIONS				
715269 ✓ <small>Vol. 101 Supp. See Supp. Roll 1960</small>	LOT MONTEE DE ST MICHEL LEOPOLD LEMAY 7595 BOUL ST MICHEL	126 P799 P300	CONSTRUCTEUR		1600		1500		120	1500		
715272 ✓	9504/9590 MONTEE DE ST MICHEL GERMAINE BELANGER RDSE C EN 3 DE LECTOR VENNE 6308 D IBERVILLE	126 P800 P801 P802	INSPECTEUR /EN PROGRES		1650	28350	30000		120	30000.	100, 100	
715273 ✓	LOT MONTEE ST MICHEL CANADIAN NATIONAL RAILWAY CO C/O W MC LARNON TAX DEPT 407 MCGILL ROOM 408	126 P803			800		800		150	800		
715274 ✓	LOT MONTEE ST MICHEL CANADIAN NATIONAL RAILWAY CO C/O W MCLARNON TAX DEPT 407 MCGILL ROOM 408 C N R TRACK CHAMPLAIN	126 P804			300		300		150	300		
718106 <small>Vol. 101 Supp. See Supp. Roll 1961</small>	9474 LOT MONTEE ST MICHEL MARCEL DURAND 3305 AVE DE CHATEAUBRIAND	126 P936	OUILLEUR		700	7400	7400 700		120	7400 700	cert 1408-350 (18-3-60) R.S. A.H.	

VALUATION ROLL OF IMMOVABLE PROPERTIES FOR THE PERIOD COMMENCING MAY 1ST 1959

RUE - STREET

PAR DU SAULT AU RECULLET

QUARTIER - WARD

ARRONDISSEMENT ÉLECTORAL DISTRICT

170

NO DE COMPTE ACCOUNT NO.	EMPLACEMENT DE L'IMMEUBLE LOCATION OF PROPERTY	CADASTRE - SUBDIVISION		ENTRETIEN DES TROTTOIRS PDS. DE FRONT	VALEUR (DOLLARS SEULEMENT) - VALUE (DOLLARS ONLY)				VOTES MILITAIRES TROTTOIRS SPECIALIS	CODE	DÉSIGNATION	VALEUR POUR LA TAXE SCOLAIRE VALUE FOR SCHOOL TAX	RÉSOLUTION NO CERTIFICAT NO CERTIFICATE
	NOM ET ADRESSE DU PROPRIÉTAIRE NAME AND ADDRESS OF OWNER	OCCUPATION ET AND DÉNOMINATION	MANTENANCE OF SIDEWALKS FEET FRONTAGE	TERRAIN LAND	BÂTIMENTS ET AUTRES ITEMS BUILDINGS AND OTHER ITEMS	VALEUR EXEMPTÉ EXEMPT VALUE	VALEUR IMPOSABLE TAXABLE VALUE						
715279	LOT MONTRÉ ST MICHEL	126	P 937 P 938 P 939 P 940 P 941 P 942 P 943 P 944 P 945 P 946										
	LA COMMISSION HYDROELECTRIQUE DE QUEBEC / HYDRO QUEBEC / 107 CRAIG QUÉST				3500		3500 X			94E		3500	CRS. ad.
715280	LOT MONTRÉ DE ST MICHEL	12A	P 950 P 951 P 952 P 953 P 954 P 955 P 956 P 957 P 958 P 959 P 553 P. 509										
	RAYMOND LORANGER 5170 DE MENTANA				5850 4100		5850 4100			120		5850 4100	CRS. ad.
	PART OF OLD MONTRÉ ST MICHEL EMILE												

VALUATION ROLL OF IMMOVABLE PROPERTIES FOR THE PERIOD COMMENCING MAY 1ST 1959

RUE - STREET

PAR DU SAULT AU RECJOLLET

QUARTIER - WARD

ARRONDISSEMENT ELECTORAL DISTRICT
171

NO DE COMPTE ACCOUNT NO.	EMPLACEMENT DE L'IMMEUBLE LOCATION OF PROPERTY	CADASTRE - SUBDIVISION	ENTRETIEN DES TROTTOIRS POS. DE FRONT	VALEUR (DOLLARS SEULEMENT) - VALUE (DOLLARS ONLY)				VOIES PROTECTORIALES SIDEWALKS	CODE	DÉNOMINATION	VALEUR POUR LA TAXE SCOLAIRE VALUE FOR SCHOOL TAX	RÉSOLUTION NO. CERTIFICATE NO
	NOM ET ADRESSE DU PROPRIÉTAIRE NAME AND ADDRESS OF OWNER	OCCUPATION ET AND DÉNOMINATION	MAINTENANCE OF SIDEWALKS FEET FRONTAGE	TERRAIN LAND	BÂTIMENTS ET AUTRES BUILDINGS AND OTHER ITEMS	VALEUR EXEMPTÉ EXEMPT VALUE	VALEUR IMPOSABLE TAXABLE VALUE					
717124	10751 EMILE GERMAINE CLAVET VVE DE ULRIC AMPLEMAN 10751 EMILE	A E 171 126 D3	C 61	2450	6450		8900		11C	8900		
715281	LOT EMILE GERMAINE CLAVET VVE DE ULRIC AMPLEMAN 10751 EMILE	126 4	C 25	1400			1400		11C	1400		
715282	LOT EMILE GERMAINE CLAVET VVE DE ULRIC AMPLEMAN 10751 EMILE	126 5	C 25	1400			1400		11C	1400		
715283	10737/33 LOT EMILE <i>Blanche Lussier, Epie S de C de B de</i> <i>Luisette Fabelle</i> ALBERT BAGENALS	126 6	C 25	1400	18200		18200 1400		11C	18200 1400	<i>Cert 278 (10-4-59)</i>	
715284	LOT EMILE <i>Blanche Lussier, Epie S de C de B de</i> <i>Luisette Fabelle</i> ALBERT BAGENALS <i>6742 De St-Vallier</i>	126 7	C 25	1400			1400		11C	1400		
715285	10727 EMILE MASAO MIYAMOTO 10727 EMILE	126 8 9 CARPENTER	F 40	2900	7800		10600		11D	10600		

VALUATION ROLL OF IMMOVABLE PROPERTIES FOR THE PERIOD COMMENCING MAY 1ST 1959

RUE--STREET

QUARTIER--WARD
PAR DU SAULT AU RECOLLET

ARRONDISSEMENT ÉLECTORAL DISTRICT
171

NO DE COMPTE ACCOUNT NO.	EMPLACEMENT DE L'IMMEUBLE LOCATION OF PROPERTY	CADASTRE - SUBDIVISION		ENTRETIEN DES TROTTOIRS POS. DE FRONT	VALEUR (DOLLARS SEULEMENT) - VALUE (DOLLARS ONLY)				VALEURS TROTTOIRS SIDEWALKS	CODE	DÉSIGNATION	VALEUR POUR LA TAXE SCOLAIRE VALUE FOR SCHOOL TAX	RÉSOLUTION NO CERTIFICAT NO
	NOM ET ADRESSE DU PROPRIÉTAIRE NAME AND ADDRESS OF OWNER	OCCUPATION ET AND DÉNOMINATION	MANTENANCE OF SIDEWALKS FEET FRONTAGE	TERRAIN LAND	BÂTIMENTS ET AUTRES BUILDINGS AND OTHER ITEMS	VALEUR EXEMPTÉ EXEMPT VALUE	VALEUR IMPOSABLE TAXABLE VALUE						
715287 ✓	10723/17 EMILE	126 10 11		48	2750	3250		11000	110		11000		
	GABRIELLE BRAUDOIN EDSE S DE 3 DE J PHILEMON GRONDIN 10721 EMILE	RENTIER											
715288 ✓	10703 10703 EMILE	126 P12 P13		55	2550	6550		9200	110		9200		
	WILTRID TREMBLAY 10703 EMILE	M T EMP											
	BOUL HENRI BOURASSA E												
715290 ✓	LOT EMILE	126 175		25	1410			1350	110 97E		1350 60		
	J BENJAMIN LESAGE 2910 BLVD HENRI BOURASSA EST PTE HOM POUR RUELLA 13/3/52	RESTAURATEUR											
715291 ✓	LOT EMILE	126 176		25	1410			1350	110 97E		1350 60		
	J BENJAMIN LESAGE 2910 BLVD HENRI BOURASSA EST PTE HOM POUR RUELLA 13/3/52	RESTAURATEUR											
715292 ✓	10675 EMILE	126 P177 P178		50	2750	16450		19200	110		19200		
	ANNA RENCA EDSE S DE 3 DE FELIX DONATEL 10675 EMILE APT 1												

VALUATION ROLL OF IMMOVABLE PROPERTIES FOR THE PERIOD COMMENCING MAY 1ST 1959

RUE-STREET

PAR DU SAULT AU RECULLET

QUARTIER-WARD

ARRONDISSEMENT ELECTORAL DISTRICT

171

NO DE COMPTE ACCOUNT NO.	EMPLACEMENT DE L'IMMEUBLE LOCATION OF PROPERTY	CADASTRE - SUBDIVISION	ENTRETIEN DES TROTTOIRS POS. DE FRONT	VALEUR (DOLLARS SEULEMENT) -- VALUE (DOLLARS ONLY)				VOIES MARIES SIDEWALKS	CODE	DÉNOMINATION	VALEUR POUR LA TAXE SCOLAIRE VALUE FOR SCHOOL TAX	RÉSOLUTION NO CERTIFICAT CERTIFICATE NO
	NOM ET ADRESSE DU PROPRIÉTAIRE NAME AND ADDRESS OF OWNER	OCCUPATION ET AND DÉNOMINATION	MAINTENANCE OF SIDEWALKS FEET FRONTAGE	TERRAIN LAND	BÂTIMENTS ET AUTRES ITERS BUILDINGS AND OTHER ITEMS	VALEUR EXEMPTÉ EXEMPT VALUE	VALEUR IMPOSABLE TAXABLE VALUE					
715294 ✓ Voir Role Supp. See Supp. Roll 1960	10665/67 EMILE	126 179-2 180-2										
	ROSARIO CULLERIER 10667 EMILE	CONCIERGE	375	2050	11050		13100	110		13100		
715296 ✓	10655/57 EMILE	126 180-3 181-2										
	JEAN JACQUES BOUCHARD 10657 EMILE	PRESSIER	375	2050	10850		12900	110		12900		
715297 ✓ Voir Role Supp. See Supp. Roll 1960	10647/45 LOT EMILE	126 182-2 183-2										
	LUCIEN BOUCHER 10647 EMILE	CONTREMAITRE	375	2050	11850		11850 2050	110		11850 2050		Cent 75 (23-3-59)
715299 ✓ Voir Role Supp. See Supp. Roll 1960	10637/35 LOT EMILE	126 183-3 184-2										
	MAURICE MARTIN 10635 EMILE	ESTIMATEUR	375	2050	11850		11850 2050	110		11850 2050		Cent 76 (23-3-59)
715300 ✓	10623 EMILE	126 185-1										
	JEAN PALOWSKY 10623 EMILE	PLOMBIER	25	1350	10050		11400	110		11400		
715301 ✓	LOT EMILE	126 186-1										
	JEAN PALOWSKY 10623 EMILE	PLOMBIER	25	1350			1350	110		1350		
715302 ✓	LOT EMILE	126 187-1										
	JEAN PALOWSKY 10623 EMILE	PLOMBIER	25	1350			1350	110		1350		

VALUATION ROLL OF IMMOVABLE PROPERTIES FOR THE PERIOD COMMENCING MAY 1ST 1959

RUE - STREET

PAR DU SAULT AU RECOLLET

QUARTIER - WARD

ARRONDISSEMENT ELECTORAL DISTRICT

171

NO DE COMPTE ACCOUNT NO.	EMPLACEMENT DE L'IMMEUBLE LOCATION OF PROPERTY	CADASTRE - SUBDIVISION	ENTRETIEN DES TROTTOIRS PDS. DE FRONT	VALEUR (DOLLARS SEULEMENT) - VALUE (DOLLARS ONLY)				INDICES VALEURS PROPRIETES DISSEMINES	CODE	DENOMINATION	VALEUR POUR LA TAXE SCOLAIRE VALUE FOR SCHOOL TAX	RESOLUTION NO CERTIFICAT CERTIFICATE NO
	NOM ET ADRESSE DU PROPRIETAIRE NAME AND ADDRESS OF OWNER	OCCUPATION ET AND DENOMINATION	MANTENANCE OF SIDEWALKS FEET FRONTAGE	TERRAIN LAND	BATIMENTS ET AUTRES ITEM BUILDINGS AND OTHER ITEMS	VALEUR EXEMPT EXEMPT VALUE	VALEUR IMPOSABLE TAXABLE VALUE					
715303 ✓ Voir Role Supp. See Supp. Roll 1960	10613-11 LOT EMILE	126 188-1 189-1-1			17650	17650 1650		110		17650 1650	cert 419 (23-4-59)	
715304 ✓ Voir Role Supp. See Supp. Roll 1961	10605 EMILE FRANCESCO BARGELLETTI 1869 HOLY CROSS	126 189-1-2 190-1-1	30	1650				110				
715306 ✓ Voir Role Supp. See Supp. Roll 1960	10605 EMILE ANTONIO SPADA 12239 BLVD PERSILLIER	126 189-1-2 190-1-1	368	2050	17150			110		19200		
715308 ✓ Voir Role Supp. See Supp. Roll 1960	10599 EMILE GASTON BOITRAS 125 LAVOISIER JULIEN LEMAY 126 LAVOISIER LAVAL DES RAPIDES CITE LAVAL RUE	126 190-1-2 191-1 192-1-1	356	1950	17350			110		19300	cert 502 (20-5-59)	
715308 ✓	10591 EMILE ALICE GAUTHIER EPSE S DE 3 DE JEAN MARIE MASSE 2925 EST BLVD GOUIN	126 192-1-2 193-1-1	364	2000	17200			110		19200		
715309 ✓	10585 EMILE JEAN MARIE MASSE 2925 EST BLVD GOUIN	126 193-1-2 194-1	354	2000	17300			110		19300		

VALUATION ROLL OF IMMOVABLE PROPERTIES FOR THE PERIOD COMMENCING MAY 1ST 1959

RUE-STREET

PAR DU SAULT AU RECULLET

QUARTIER - WARD

ARRONDISSEMENT ÉLECTORAL DISTRICT

171

NO DE COMPTE ACCOUNT NO.	EMPLACEMENT DE L'IMMEUBLE LOCATION OF PROPERTY	CADASTRE - SUBDIVISION	ENTRETIEN DES TROTTOIRS POS. DE FRONT	VALEUR (DOLLARS SEULEMENT) -- VALUE (DOLLARS ONLY)				VOIES TROTTOIRS SIDEWALKS	CODE	DÉNOMINATION	VALEUR POUR LA TAXE SCOLAIRE VALUE FOR SCHOOL TAX	RÉSOLUTION NO CERTIFICATE NO
	NOM ET ADRESSE DU PROPRIÉTAIRE NAME AND ADDRESS OF OWNER	OCCUPATION ET AND DÉNOMINATION	MAINTENANCE OF SIDEWALKS FEET FRONTAGE	TERRAIN LAND	BÂTIMENTS ET AUTRES ITCM BUILDINGS AND OTHER ITEMS	VALEUR EXEMPTÉ EXEMPT VALUE	VALEUR IMPOSABLE TAXABLE VALUE					
715310 ✓	LOT EMILE SEVERIN LAVALLIERE 10567 EMILE	126 195-1	C 25	1350			1350	110		1350		
715311 ✓	10567 EMILE SEVERIN LAVALLIERE 10567 EMILE	126 196-1 197-1	C 50	2750	12450		15200	110		13200		
715313 ✓	10561 EMILE PETER YERSH 10561 EMILE	126 198-1 199-1	C 50	2750	10050		12800	110		12800	<i>Cut 1004 (112-59)</i>	
715315 ✓	10555 EMILE GUY BEAURIEN 10555 EMILE	126 200-1 201-1	C 50	2750	9750		12500	110		12500		
715317 ✓	10545 EMILE PAUL CUSSON 10545 EMILE	126 P202 P203	C 50	2750	3350		6100	110		6100		
715319 ✓	10525 EMILE ARTHUR GRAVEL 10525 EMILE	126 P204	C 25	1350	3350		4700	110		4700		
715320 ✓	10515 EMILE ROMEO WLOCHOWICZ 2915 PRIEUR EST	126 P205	C 25	1350	2950		4300	110		4300		

VALUATION ROLL OF IMMOVABLE PROPERTIES FOR THE PERIOD COMMENCING MAY 1ST 1959

RUE--STREET PAR DU SAULT AU RECOLLET

QUARTIER--WARD

ARRONDISSEMENT ÉLECTORAL DISTRICT 171

NO DE COMPTE ACCOUNT NO.	EMPLACEMENT DE L'IMMEUBLE LOCATION OF PROPERTY	CADASTRE - SUBDIVISION	ENTRETIEN DES TROTOIRS PDS. DE FRONT	VALEUR (DOLLARS SEULEMENT) -- VALUE (DOLLARS ONLY)				INDICES SÉRIÉS SÉRIÉS	CODE	DÉNOMINATION	VALEUR POUR LA TAXE SCOLAIRE VALUE FOR SCHOOL TAX	RÉSOLUTION NO CERTIFICATE NO
	NOM ET ADRESSE DU PROPRIÉTAIRE NAME AND ADDRESS OF OWNER	OCCUPATION ET AND DÉNOMINATION	MANTENANCE OF SIDEWALKS FEET FRONTAGE	TERRAIN LAND	BÂTIMENTS ET AUTRES ITEM BUILDINGS AND OTHER ITEMS	VALEUR EXEMPTÉ EXEMPT VALUE	VALEUR IMPOSABLE TAXABLE VALUE					
717234	RUELLE 10507/03 EMILE	126 207-2 208-2	44	1450	13550		15000	11N		13000		
	JANINA WLOCHOWICZ WIFE OF AS TO B OF ELIA ALIAS ALEX MALEK 10507 EMILE	CARPENTER										
717235	10503/01 EMILE	126 207-1 208-1	104	1600	11900		13500	11N		13500		
	ROMED WLOCHOWICZ 2915 PRIEUR EST IN TRUST FOR JANINA WLOCHOWICZ MALEK ET AL	EN BOITE										
	AVE PRIEUR	A E 191										
715321	10489 EMILE	126 P322	25	1350	1150		2500	11C		2500		
	VIANNEY CARON 10489 EMILE	JOURNALIER										
715322	LOT EMILE	126 323	21	1400			1400	11C		1400		
	VIANNEY CARON 10489 EMILE	JOURNALIER										
715323	10475 EMILE	126 P324 P325	50	2750	2550		5300	11C		5300		
	EUGENE DUMONT 10475 EMILE	JOURNALIER										

Voir Role Supp.
See Supp. Roll 1960

VALUATION ROLL OF IMMOVABLE PROPERTIES FOR THE PERIOD COMMENCING MAY 1ST 1959

RUE - STREET

PAR DU SAUT AU RECOLLET

QUARTIER - WARD

ARRONDISSEMENT ÉLECTORAL DISTRICT

191

NO DE COMPTE ACCOUNT NO.	EMPLACEMENT DE L'IMMEUBLE LOCATION OF PROPERTY	CADASTRE - SUBDIVISION		ENTRETIEN DES TROTTOIRS PDS. DE FRONT MAINTENANCE OF SIDEWALKS FEET FRONTAGE	VALEUR (DOLLARS SEULEMENT) - VALUE (DOLLARS ONLY)				VOIES-VAIS FRONTIERS SIDEWALKS	CODE	DÉNOMINATION	VALEUR POUR LA TAXE SCOLAIRE VALUE FOR SCHOOL TAX	RÉSOLUTION NO CERTIFICAT NO
	NOM ET ADRESSE DU PROPRIÉTAIRE NAME AND ADDRESS OF OWNER	OCCUPATION ET AND DÉNOMINATION	TERRAIN LAND		BÂTIMENTS ET AUTRES ITEM BUILDINGS AND OTHER ITEMS	VALEUR EXEMPTÉ EXEMPT VALUE	VALEUR IMPOSABLE TAXABLE VALUE						
715328 ✓ Voir Role Supp. See Supp. Roll 1960	10465 EMILE GRATIEN LAUZIER 10465 EMILE	126	P326	C 23	1350	2850		4200		110		4200	
715328 ✓	10445 EMILE JACQUES DESY 10445 EMILE	126	P327 P328	C 50	2750	11150		13900		110		13900	
715329 ✓ Voir Role Supp. See Supp. Roll 1960	10415/25 EMILE ROCCARO PORTIER LANTHIER OO TERREBONNE P 1	126	329 330	C 80	2850	8950		11800		110		11800	
715330 ✓ Voir Role Supp. See Supp. Roll 1961	LOT EMILE JACQUES PAIEMENT 10395 EMILE	126	P331	C 23	1350			1350		110		1350	
715331 ✓ Voir Role Supp. See Supp. Roll 1961	10395 EMILE JACQUES PAIEMENT 10395 EMILE	126	332 333 334	C 75	4250	2550		6800		110		6800	
715334 ✓	10355 EMILE ANDRE GIASSON 10355 EMILE	126	P335	C 23	1350	2750		4100		110		4100	
715335 ✓	LOT EMILE ROMEO WLOCHOWICZ 2915 PRIEUR EST	126	P336	C 25	1350			1350		110		1350	

VALUATION ROLL OF IMMOVABLE PROPERTIES FOR THE PERIOD COMMENCING MAY 1ST 1959

RUE - STREET

PAR DU SAULT AU RECULLET

QUARTIER - WARD

ARRONDISSEMENT ÉLECTORAL DISTRICT
191

NO DE COMPTE ACCOUNT NO.	EMPLACEMENT DE L'IMMEUBLE LOCATION OF PROPERTY	CADASTRE - SUBDIVISION	ENTRETIEN DES TROTTOIRS POS. DE FRONT	VALEUR (DOLLARS SEULEMENT) - VALUE (DOLLARS ONLY)				VOIES SAUTES SIDEWALKS	CODE	DÉNOMINATION	VALEUR POUR LA TAXE SCOLAIRE VALUE FOR SCHOOL TAX	RÉSOLUTION NO CERTIFICAT NO
	NOM ET ADRESSE DU PROPRIÉTAIRE NAME AND ADDRESS OF OWNER	OCCUPATION ET AND DÉNOMINATION	MANTENANCE OF SIDEWALKS FEET FRONTAGE	TERRAIN LAND	BÂTIMENTS ET AUTRES ITEM BUILDINGS AND OTHER ITEMS	VALEUR EXEMPTÉ EXEMPT VALUE	VALEUR IMPOSABLE TAXABLE VALUE					
715335 ✓	10339 EMILE VALENTINE KLRTNIEKS ZINAIDA ROMANOV HIS WIFE C AS TO P 10339 EMILE	126 P337	25	1350	2250		3600		110		3600	
715337 ✓	10335 EMILE GEORGE FYCKES 10335 EMILE	126 P338	25	1350	2350		3700		110		3700	
715338 ✓	10331/29 EMILE ARTHUR CHOUINARD 10329 EMILE	126 P339 P340	465	2700	8400		11100		110		11100	<i>CRS</i>
715340 ✓	10327 ¹²⁵ EMILE BOUR BOURCELLES 10327 EMILE	126 P340 P341	285	1450	7250		8700		110		8700	
715341 ✓ <small>Voir Role Supp. See Supp. Roll 1960</small>	10323 LOT EMILE CLAUDE OUSSAULT 10130 GRANDE ALLEE	126 P342	25	1350	14750		14750 1350		110		14750 1350	<i>Art 77 (20-3-59)</i>
715342 ✓ <small>Voir Role Supp. See Supp. Roll 1960</small>	10321 LOT EMILE JEANNE LESBAGE RUE DE LA LEON ALFRED NADEAU 4444 AVE VAN LORNE	126 P343	25	1350	14750		14750 1350		110		14750 1350	<i>Art 78 (20-3-59)</i>

VALUATION ROLL OF IMMOVABLE PROPERTIES FOR THE PERIOD COMMENCING MAY 1ST 1959

RUE - STREET

PAR DU SAULT AJ RECOLLET

QUARTIER - WARD

ARRONDISSEMENT ÉLECTORAL DISTRICT

191

NO DE COMPTE ACCOUNT NO.	EMPLACEMENT DE L'IMMEUBLE LOCATION OF PROPERTY	CADASTRE - SUBDIVISION		ENTRETIEN DES TROTTOIRS PDS. DE FRONT	VALEUR (DOLLARS SEULEMENT) -- VALUE (DOLLARS ONLY)				VOIES TROTTOIRS SIDEWALKS	CODE	DÉSIGNATION	VALEUR POUR LA TAXE SCOLAIRE VALUE FOR SCHOOL TAX	RÉSOLUTION NO CERTIFICATE NO
	NOM ET ADRESSE DU PROPRIÉTAIRE NAME AND ADDRESS OF OWNER	OCCUPATION ET AND DÉNOMINATION	MANTENANCE OF SIDEWALKS FEET FRONTAGE	TERRAIN LAND	BÂTIMENTS ET AUTRES ITEM BUILDINGS AND OTHER ITEMS	VALEUR EXEMPTÉ EXEMPT VALUE	VALEUR IMPOSABLE TAXABLE VALUE						
715343 ✓	10315 EMILE JAMES G. GAULD 10315 EMILE FLEURY	126 0344 0345		50	2750	5050		7800	110		7800	661-771-272-273 (22-9-61)	
715345 ✓	10275 EMILE RENE MONTMARQUETTE 10275 EMILE	126 462 463		50	2850	10150		13000	110		13000		
715347 ✓	10265 EMILE JAMES MARTIN 10265 EMILE	126 464 465		50	2850	10550		13400	110		13400		
715349 ✓	10257/55 EMILE PAUL ROY 10255 EMILE	126 466 467		50	2850	13250		16100	110		16100		
715351 ✓	10247/45 EMILE ROGER CLOUTIER 10245 EMILE	126 468 469		50	2850	15450		18300	110		18300		
715353 ✓	10237/35 EMILE WILLIAM COTE 10235 EMILE	126 470 471		50	2850	17950		20800	110		20800		

VALUATION ROLL OF IMMOVABLE PROPERTIES FOR THE PERIOD COMMENCING MAY 1ST 1959

RUE - STREET

PAR DU SAULT AU RECILLET

QUARTIER - WARD

ARRONDISSEMENT ELECTORAL DISTRICT

191

NO DE COMPTE ACCOUNT NO.	EMPLACEMENT DE L'IMMEUBLE LOCATION OF PROPERTY	CADASTRE - SUBDIVISION		ENTRETIEN DES TROTTOIRS POS. DE FRONT	VALEUR (DOLLARS SEULEMENT) -- VALUE (DOLLARS ONLY)				PROFONDEUR SIDEWALKS	CODE	DENOMINATION	VALEUR POUR LA TAXE SCOLAIRE VALUE FOR SCHOOL TAX	RESOLUTION NO CERTIFICATE NO
	NOM ET ADRESSE DU PROPRIETAIRE NAME AND ADDRESS OF OWNER	OCCUPATION ET AND DENOMINATION	MANTENANCE OF SIDEWALKS FEET FRONTAGE	TERRAIN LAND	BATIMENTS ET AUTRES ITEM BUILDINGS AND OTHER ITEMS	VALEUR EXEMPT EXEMPT VALUE	VALEUR IMPOSABLE TAXABLE VALUE						
715355 ✓ Vote Role Supp. See Supp. Roll 1960	10215 EMILE	125 472 473		50	2350	1075		13500	110		13500		
	THEODORE EVENSON 10215 EMILE	TRESORIER											
715357 ✓ Vote Role Supp. See Supp. Roll 1961	10205 EMILE	125 474 475		50	2300	11200		14000	110		14000		
	DENIS CLARK 10205 EMILE	MANAGER											
715359 ✓	10165 EMILE	125 476 477		50	2300	11200		14000	110		14000		
	REAL DUBROD 10165 EMILE	COMPTABLE AGREE											
715361 ✓ Vote Role Supp. See Supp. Roll 1961	LOT EMILE RUDOLPHE BLAIN 5800 CHAMBERD	125 478		23	1400			1400	110		1400		
		RENTIER											
715362 ✓ Vote Role Supp. See Supp. Roll 1961	LOT EMILE RUDOLPHE BLAIN 5800 CHAMBERD	125 479		23	1400			1400	110		1400		
		RENTIER											
715353 ✓ Vote Role Supp. See Supp. Roll 1961	LOT EMILE RUDOLPHE BLAIN 5800 CHAMBERD	125 480		23	1400			1400	110		1400		
		RENTIER											
715364 ✓ Vote Role Supp. See Supp. Roll 1961	LOT EMILE RUDOLPHE BLAIN 5800 CHAMBERD	125 481		23	1400			1400	110		1400		
		RENTIER											

VALUATION ROLL OF IMMOVABLE PROPERTIES FOR THE PERIOD COMMENCING MAY 1ST 1959

RUE - STREET

PAR DU SAULT AU RECOLLET

QUARTIER - WARD

ARRONDISSEMENT ELECTORAL DISTRICT

191

NO DE COMPTE ACCOUNT NO.	EMPLACEMENT DE L'IMMEUBLE LOCATION OF PROPERTY	CADASTRE - SUBDIVISION		ENTRETIEN DES TROTTOIRS POS. DE FRONT	VALEUR (DOLLARS SEULEMENT) - VALUE (DOLLARS ONLY)				VOIES TROTTOIRS SIDEWALKS	CODE	VALEUR POUR LA TAXE SCOLAIRE VALUE FOR SCHOOL TAX	RESOLUTION NO CERTIFICATE NO
	NOM ET ADRESSE DU PROPRIETAIRE NAME AND ADDRESS OF OWNER	OCCUPATION ET AND DENOMINATION			MANTENANCE OF SIDEWALKS FEET FRONTAGE	TERRAIN LAND	BATIMENTS ET AUTRES ITEM BUILDINGS AND OTHER ITEMS	VALEUR EXEMPT EXEMPT VALUE				
715365 ✓	LOT EMILE	125	482									
1961	RODOLPHE BLAIN 6800 CHAMBOFF	RENTIER		25	1400			1400	110	1400		
715366 ✓	LOT EMILE	125	483									
1961	RODOLPHE BLAIN 6800 CHAMBOFF	RENTIER		25	1400			1400	110	1400		
715367 ✓	LOT EMILE	126	484									
1961	RODOLPHE BLAIN 6800 CHAMBOFF	RENTIER		25	1400			1400	110	1400		
715368 ✓	LOT EMILE	126	485									
1961	RODOLPHE BLAIN 6800 CHAMBOFF	RENTIER		25	1400			1400	110	1400		
	SAURICOL	A E	193									
715369 ✓	LOT EMILE	125	597									
	NORDIC DEVELOPMENT CORPORATION				500			500	15N	500		
715370 ✓	LOT EMILE	125	598									
	NORDIC DEVELOPMENT CORPORATION				500			500	15N	500		
715371 ✓	LOT EMILE	125	599									
	NORDIC DEVELOPMENT CORPORATION				500			500	15N	500		
715372 ✓	LOT EMILE	125	600									
	NORDIC DEVELOPMENT CORPORATION				500			500	15N	500		

VALUATION ROLL OF IMMOVABLE PROPERTIES FOR THE PERIOD COMMENCING MAY 1ST 1959

RUE - STREET

PAR DU SAULT AU RÉCOLLET

QUARTIER - WARD

ARRONDISSEMENT ÉLECTORAL DISTRICT

190

NO DE COMPTE ACCOUNT NO.	EMPLACEMENT DE L'IMMEUBLE LOCATION OF PROPERTY	CADASTRE - SUBDIVISION		ENTRETIEN DES TROTTOIRS PDS. DE FRONT	VALEUR (DOLLARS SEULEMENT) - VALUE (DOLLARS ONLY)				VALEUR MILLS TROTTOIRS SIDEWALKS	CODE	DÉNOMINATION	VALEUR POUR LA TAXE SCOLAIRE VALUE FOR SCHOOL TAX	RÉSOLUTION NO CERTIFICAT NO CERTIFICATE
	NOM ET ADRESSE DU PROPRIÉTAIRE NAME AND ADDRESS OF OWNER	OCCUPATION ET DÉNOMINATION	MANTENANCE OF SIDEWALKS FEET FRONTAGE	TERRAIN LAND	BÂTIMENTS ET AUTRES ITEM BUILDINGS AND OTHER ITEMS	VALEUR EXEMPTÉ EXEMPT VALUE	VALEUR IMPOSABLE TAXABLE VALUE						
715373 ✓	LOT EMILE NORDIC DEVELOPMENT CORPORATION	126 601			500		500		152		500		
715374 ✓	LOT EMILE NORDIC DEVELOPMENT CORPORATION	126 602			500		500		152		500		
715375 ✓	LOT EMILE NORDIC DEVELOPMENT CORPORATION	126 603			550 500		550 500		152		550 500		
715376 ✓	LOT EMILE NORDIC DEVELOPMENT CORPORATION	126 604			500		500		152		500		
715377 ✓	LOT EMILE NORDIC DEVELOPMENT CORPORATION	126 605			500		500		152		500		
715378 ✓	LOT EMILE NORDIC DEVELOPMENT CORPORATION	126 606			500		500		152		500		
715379 ✓	LOT EMILE NORDIC DEVELOPMENT CORPORATION	126 607			500		500		152		500		
715380 ✓	LOT EMILE NORDIC DEVELOPMENT CORPORATION	126 608			500		500		152		500		
715381 ✓	LOT EMILE NORDIC DEVELOPMENT CORPORATION	126 609			500		500		152		500		

DATE: 60-61 2181
SPEECH: 31-61 212-61

VALUATION ROLL OF IMMOVABLE PROPERTIES FOR THE PERIOD COMMENCING MAY 1ST 1959

RUE - STREET

QUARTIER - WARD
PAR DU SAULT AU RECILLET

ARRONDISSEMENT ELECTORAL DISTRICT
190

NO DE COMPTE ACCOUNT NO.	EMPLACEMENT DE L'IMMEUBLE LOCATION OF PROPERTY	CADASTRE - SUBDIVISION	ENTRETIEN DES TROTTOIRS POS. DE FRONT	VALEUR (DOLLARS SEULEMENT) - VALUE (DOLLARS ONLY)				TROTTOIRS SIDEWALKS	CODE	DÉNOMINATION	VALEUR POUR LA TAXE SCOLAIRE VALUE FOR SCHOOL TAX	RÉSOLUTION NO CERTIFICAT CERTIFICATE NO
	NOM ET ADRESSE DU PROPRIÉTAIRE NAME AND ADDRESS OF OWNER	OCCUPATION ET AND DÉNOMINATION	MAINTENANCE OF SIDEWALKS FEET FRONTAGE	TERRAIN LAND	BÂTIMENTS ET AUTRES ITEM BUILDINGS AND OTHER ITEMS	VALEUR EXEMPTÉ EXEMPT VALUE	VALEUR IMPOSABLE TAXABLE VALUE					
715382 ✓	LOT EMILE NORDIC DEVELOPMENT CORPORATION	125 610	N		500		500		157		500	
715383 ✓	LOT EMILE NORDIC DEVELOPMENT CORPORATION	125 611	N		500		500		157		500	
715384 ✓	LOT EMILE NORDIC DEVELOPMENT CORPORATION	125 612	N		500		500		157		500	
715385 ✓	LOT EMILE NORDIC DEVELOPMENT CORPORATION	125 613	N		500		500		157		500	
715386 ✓	LOT EMILE NORDIC DEVELOPMENT CORPORATION	125 614	N		500		500		157		500	
715387 ✓	LOT EMILE NORDIC DEVELOPMENT CORPORATION	125 615	N		500		500		157		500	
715388 ✓	LOT EMILE NORDIC DEVELOPMENT CORPORATION	125 616	N		500		500		157		500	
715389 ✓	LOT EMILE NORDIC DEVELOPMENT CORPORATION	125 617	N		500		500		157		500	
715390 ✓	LOT EMILE NORDIC DEVELOPMENT CORPORATION	125 618	N		500		500		157		500	

VALUATION ROLL OF IMMOVABLE PROPERTIES FOR THE PERIOD COMMENCING MAY 1ST 1959

RUE - STREET

QUARTIER - WARD
PAR DU SAULT AU RECOLLET

ARRONDISSEMENT ÉLECTORAL DISTRICT

190

NO DE COMPTE ACCOUNT NO.	EMPLACEMENT DE L'IMMEUBLE LOCATION OF PROPERTY	CADASTRE - SUBDIVISION		ENTRETIEN DES TROTTOIRS POS. DE FRONT	VALEUR (DOLLARS SEULEMENT) - VALUE (DOLLARS ONLY)				TROTTOIRS SIDEWALKS	CODE	VALEUR POUR LA TAXE SCOLAIRE VALUE FOR SCHOOL TAX	RÉSOLUTION NO CERTIFICAT CERTIFICATE NO
	NOM ET ADRESSE DU PROPRIÉTAIRE NAME AND ADDRESS OF OWNER	OCCUPATION ET AND DÉNOMINATION		MAINTENANCE OF SIDEWALKS FEET FRONTAGE	TERRAIN LAND	BÂTIMENTS ET AUTRES ITEM BUILDINGS AND OTHER ITEMS	VALEUR EXEMPTÉ EXEMPT VALUE	VALEUR IMPOSABLE TAXABLE VALUE				
715391 / Voir Role Supp. See Supp. Roll 1960	LOT EMILE 501 WERTHEIMER 4500 PLAMONDON	126	019			500		500		12	500	
715392 / Voir Role Supp. See Supp. Roll 1960	LOT EMILE 501 WERTHEIMER 4500 PLAMONDON AVE SAUVE	126	520			500		500		12	500	
715393 /	LOT EMILE NORDIC DEVELOPMENT CORPORATION	126	760			500		500		15	500	
715394 /	LOT EMILE NORDIC DEVELOPMENT CORPORATION	126	761			500		500		15	500	
715395 /	LOT EMILE NORDIC DEVELOPMENT CORPORATION	126	762			500		500		15	500	
715396 /	LOT EMILE NORDIC DEVELOPMENT CORPORATION	126	763			500		500		15	500	
715397 / Voir Role Supp. See Supp. Roll 1960	LOT EMILE JOHN JASKO 581 JEAN TALON OUEST	126	764			500		500		12	500	Cent 674 (7-7-59)
715398 / Voir Role Supp. See Supp. Roll 1960	LOT EMILE JOHN JASKO 581 JEAN TALON OUEST	126	765			500		500		12	500	Cent 675 (7-7-59)

636

VALUATION ROLL OF IMMOVABLE PROPERTIES FOR THE PERIOD COMMENCING MAY 1ST 1959

RUE - STREET

QUARTIER - WARD
PAR DU SAULT AU RECOLLET

ARRONDISSEMENT ÉLECTORAL DISTRICT

190

NO DE COMPTE ACCOUNT NO.	EMPLACEMENT DE L'IMMEUBLE LOCATION OF PROPERTY	CADASTRE - SUBDIVISION	ENTRETIEN DES TROTTOIRS POS. DE PONT	VALEUR (DOLLARS SEULEMENT) - VALUE (DOLLARS ONLY)				MONTANT VALEUR PROFONDEUR SIDEWALKS	CODE	DÉNOMINATION	VALEUR POUR LA TAXE SCOLAIRE VALUE FOR SCHOOL TAX	RÉSOLUTION NO CERTIFICAT NO
	NOM ET ADRESSE DU PROPRIÉTAIRE NAME AND ADDRESS OF OWNER	OCCUPATION ET AND DÉNOMINATION	MAINTENANCE OF SIDEWALKS FEET FRONTAGE	TERRAIN LAND	BÂTIMENTS ET AUTRES ITERS BUILDINGS AND OTHER ITEMS	VALEUR EXEMPTÉ EXEMPT VALUE	VALEUR IMPOSABLE TAXABLE VALUE					
715399 / Votr Role Supp. Sec Supp. Roll 1960	LOT EMILE JOHN JASKO 581 JEAN TALON OUEST	125 766	C	500			500	12	C		500	Cent 676 (7-7-59)
715400 / Votr Role Supp. Sec Supp. Roll 1960	LOT EMILE JOHN JASKO 581 JEAN TALON OUEST	125 767	C	500			500	12	C		500	Cent 677 (7-7-59)
715401 / Votr Role Supp. Sec Supp. Roll 1960	LOT EMILE JOHN JASKO 581 JEAN TALON OUEST	125 768	C	500			500	12	C		500	Cent 678 (7-7-59)
715402 / Votr Role Supp. Sec Supp. Roll 1960	LOT EMILE JOHN JASKO 581 JEAN TALON OUEST	125 769	C	500			500	12	C		500	Cent 679 (7-7-59)
715403 / Votr Role Supp. Sec Supp. Roll 1960	LOT EMILE JOHN JASKO 581 JEAN TALON OUEST	125 770	C	500			500	12	C		500	Cent 680 (7-7-59)
715404 / Votr Role Supp. Sec Supp. Roll 1960	LOT EMILE DOBBA BIANZIS WIFE S AS TO D OF SAM SMITH LISA SMITH WIFE S AS TO D OF WILLIAM GANTZES 1785 VICTORIA AVE	125 771		500			500	12	C		500	

ROLE D'ÉVALUATION DES IMMEUBLES POUR LA PÉRIODE COMMENÇANT LE 1^{ER} MAI 1959
VALUATION ROLL OF IMMOVABLE PROPERTIES FOR THE PERIOD COMMENCING MAY 1ST 1959

RUE—STREET

QUARTIER—WARD
PAR JOUSSAULT AU RÉGILLIET

ARRONDISSEMENT ÉLECTORAL DISTRICT
179

NO DE COMPTE ACCOUNT NO.	EMPLACEMENT DE L'IMMEUBLE LOCATION OF PROPERTY NOM ET ADRESSE DU PROPRIÉTAIRE NAME AND ADDRESS OF OWNER	CADASTRE - SUBDIVISION OCCUPATION ET AND DÉNOMINATION	ENTRETIEN DES TROTTOIRS POS. DE FRONT MAINTENANCE OF SIDEWALKS FEET FRONTAGE	VALEUR (DOLLARS SEULEMENT) — VALUE (DOLLARS ONLY)				VILLES, VILLES TROTTOIRS SIDEWALKS	CODE	DÉNOMINATION	VALEUR POUR LA TAXE SCOLAIRE VALUE FOR SCHOOL TAX	RÉSOLUTION NO CERTIFICATE NO
				TERRAIN LAND	BÂTIMENTS ET AUTRES ITEM BUILDINGS AND OTHER ITEMS	VALEUR EXEMPTÉ EXEMPT VALUE	VALEUR IMPOSABLE TAXABLE VALUE					
715405 / Voir Role Supp. See Supp. Roll 1960	LOT EMILE DORA SHANIS WIFE S AS TO P OF SAM SMITH LISA SMITH WIFE S AS TO P OF WILLIAM GARTNER 4785 VICTORIA AVE	126 772 FURRIER		500			500	12		500		
715406 / Voir Role Supp. See Supp. Roll 1960	LOT EMILE DORA SHANIS WIFE S AS TO P OF SAM SMITH LISA SMITH WIFE S AS TO P OF WILLIAM GARTNER 4785 VICTORIA AVE	126 773 FURRIER		500			500	12		500		
715407 / Voir Role Supp. See Supp. Roll 1960	LOT EMILE DORA SHANIS WIFE S AS TO P OF SAM SMITH LISA SMITH WIFE S AS TO P OF WILLIAM GARTNER 4785 VICTORIA AVE	126 774 FURRIER		500			500	12		500		
715408 / Voir Role Supp. See Supp. Roll 1960	LOT EMILE DORA SHANIS WIFE S AS TO P OF SAM SMITH LISA SMITH WIFE S AS TO P OF WILLIAM GARTNER 4785 VICTORIA AVE	126 775 FURRIER		500			500	12		500		
715409 / Voir Role Supp. See Supp. Roll 1960	LOT EMILE DORA SHANIS WIFE S AS TO P OF SAM SMITH LISA SMITH WIFE S AS TO P OF WILLIAM GARTNER 4785 VICTORIA AVE	126 776 FURRIER		500			500	12		500		

VALUATION ROLL OF IMMOVABLE PROPERTIES FOR THE PERIOD COMMENCING MAY 1ST 1959

RUE - STREET

QUARTIER - WARD
PAR DU SAULT AU RÉCOLLET

ARRONDISSEMENT ÉLECTORAL DISTRICT
190

NO DE COMPTE ACCOUNT NO.	EMPLACEMENT DE L'IMMEUBLE LOCATION OF PROPERTY	CADASTRE - SUBDIVISION	ENTRETIEN DES TROTTOIRS PDS. DE FRONT	VALEUR (DOLLARS SEULEMENT) -- VALUE (DOLLARS ONLY)				VOIES PROFONDEUR SIDEWALKS	CODE	DÉNOMINATION	VALEUR POUR LA TAXE SCOLAIRE VALUE FOR SCHOOL TAX	RÉSOLUTION NO CERTIFICAT NO CERTIFICATE
	NOM ET ADRESSE DU PROPRIÉTAIRE NAME AND ADDRESS OF OWNER	OCCUPATION ET AND DÉNOMINATION	MAINTENANCE OF SIDEWALKS FEET FRONTAGE	TERRAIN LAND	BÂTIMENTS ET AUTRES ITEM BUILDINGS AND OTHER ITEMS	VALEUR EXEMPTÉ EXEMPT VALUE	VALEUR IMPOSABLE TAXABLE VALUE					
715410 ✓ See Supp. Roll 1960	LOT EMILE DIPA RHANIS WIFE S AS TO D OF SAM SMITH LISA SMITH WIFE S AS TO D OF WILLIAM GARTNER 4765 VICTORIA AVE	126 777		500			500			500		
715411 ✓	LOT EMILE CANADIAN NATIONAL RAILWAY COMPANY C/O W MC LARNON TAX DEPARTMENT 407 MC GILL ROOM 408	126 778		500			500			500		
715412 ✓	LOT EMILE CANADIAN NATIONAL RAILWAY COMPANY C/O W MC LARNON TAX DEPARTMENT 407 MC GILL ROOM 408 C N B TRACKS AVE CHARLAND	126 779		500			500			500		
715413 ✓ See Supp. Roll 1960	LOT EMILE FREDERICK WILLIAM LYLE 7601 33 E AVENUE VILLE ST MICHEL <i>Albane St-Cyr, épouse S de S de</i> <i>Marcel Durand,</i> <i>8305 Chateaubriand</i>	126 911		170 170			170 170			170 170	<i>59.60 296</i> <i>13.4.59</i>	
715414 ✓ See Supp. Roll 1960	LOT EMILE FREDERICK WILLIAM LYLE 7601 33 E AVENUE VILLE ST MICHEL <i>Albane St-Cyr, épouse S de S de</i> <i>Marcel Durand,</i> <i>8305 Chateaubriand</i>	126 912		700 700			700 700			700 700	<i>59.60 297</i> <i>13.4.59</i>	

VALUATION ROLL OF IMMOVABLE PROPERTIES FOR THE PERIOD COMMENCING MAY 1ST 1959

RUE - STREET

PAR DU SAULT AU RECOLLET

QUARTIER - WARD

ARRONDISSEMENT ÉLECTORAL DISTRICT
170

NO DE COMPTE ACCOUNT NO.	EMPLACEMENT DE L'IMMEUBLE LOCATION OF PROPERTY	CADASTRE - SUBDIVISION		ENTRETIEN DES TROTTOIRS POS. DE FRONT MAINTENANCE OF SIDEWALKS FEET FRONTAGE	VALEUR (DOLLARS SEULEMENT) - VALUE (DOLLARS ONLY)				VOTES-VOIX SUFFRAGES SUFFRAGES	CCODE	DÉSIGNATION	VALEUR FOUR LA TAXE SCOLAIRE VALUE FOR SCHOOL TAX	RÉSOLUTION NO CERTIFICAT CERTIFICATE NO
	NOM ET ADRESSE DU PROPRIÉTAIRE NAME AND ADDRESS OF OWNER	OCCUPATION ET AND DÉNOMINATION	TERRAIN LAND		BÂTIMENTS ET AUTRES ITEM BUILDINGS AND OTHER ITEMS	VALEUR EXEMPTÉ EXEMPT VALUE	VALEUR IMPOSABLE TAXABLE VALUE						
715420 ✓ <small>Voir Rate Supp. See Supp. Roll 1960</small>	LOT EMILE HYDRQ QUEBEC 107 CRAIG OUEST	126	913	E	450		450	X		94E		450	
715421 ✓	LOT EMILE HYDRQ QUEBEC 107 CRAIG OUEST	126	913 ⁹⁸⁰	E	450 ⁷⁰⁰ 400 450		450 ⁷⁰⁰ 400 450	X		94E		450 ⁷⁰⁰ 400 450	<i>publié à 715423</i> 60-61-1175 25-1-61 16-2-61 <i>Publ. pour la 715423</i> ANNÉE FISCAL 61-62 362 EFFECTIVE 24-8-61 31-10-61
715422 ✓	LOT EMILE HYDRQ QUEBEC 107 CRAIG OUEST	126	913	E	450		450	X		94E		450	<i>publié à 715423</i> 60-61-1175 25-1-61 16-2-61 <i>Ann. pour la 715423</i> ANNÉE FISCAL 61-62 362 EFFECTIVE 24-8-61 31-10-61
715423 ✓	LOT EMILE HYDRQ QUEBEC 107 CRAIG OUEST	126	913 ^{P 914} ^{P 915} 916	E	450 ⁶⁰⁰ 450		450 ⁶⁰⁰ 450	X		94E		450 ⁶⁰⁰ 450	<i>publié à 715423</i> 60-61-1175 25-1-61 16-2-61 <i>Ann. pour la 715423</i> ANNÉE FISCAL 61-62 362 EFFECTIVE 24-8-61 31-10-61
715424 ✓	LOT EMILE HYDRQ QUEBEC 107 CRAIG OUEST	126	917	E	450		450	X		94E		450	
715425 ✓	LOT EMILE HYDRQ QUEBEC 107 CRAIG OUEST	126	918	E	450		450	✓		94E		450	
715426 ✓	LOT EMILE HYDRQ QUEBEC 107 CRAIG OUEST	126	919	E	450		450	✓		94E		450	
715427 ✓	LOT EMILE HYDRQ QUEBEC 107 CRAIG OUEST	126	920	E	450		450	✓		94E		450	

VALUATION ROLL OF IMMOVABLE PROPERTIES FOR THE PERIOD COMMENCING MAY 1ST 1959

RUE-STREET: PAR DU SAULT AU RECOLLET
 QUARTIER-WARD: ARRONDISSEMENT ÉLECTORAL DISTRICT: 170

NO DE COMPTE ACCOUNT NO.	EMPLACEMENT DE L'IMMEUBLE LOCATION OF PROPERTY	CADASTRE - SUBDIVISION		ENTRETIEN DES TROTTOIR PDS. DE FRONT	VALEUR (DOLLARS SEULEMENT) - VALUE (DOLLARS ONLY)				VOIES TROTTOIRS SIDEWALKS	CODE	DÉNOMINATION	VALEUR POUR LA TAXE SCOLAIRE VALUE FOR SCHOOL TAX	RÉSOLUTION NO CERTIFICAT NO CERTIFICATE
	NOM ET ADRESSE DU PROPRIÉTAIRE NAME AND ADDRESS OF OWNER	OCCUPATION ET AND DÉNOMINATION	MANTENANCE OF SIDEWALKS FEET FRONTAGE	TERRAIN LAND	BÂTIMENTS ET AUTRES BUILDINGS AND OTHER ITEMS	VALEUR EXEMPTÉ EXEMPT VALUE	VALEUR IMPOSABLE TAXABLE VALUE						
715428	LOT EMILE HYDRO QUEBEC 107 CRAIG QUEST	125	921		450		450	X	94		450		
715429	LOT EMILE HYDRO QUEBEC 107 CRAIG QUEST	125	922		450		450	X	94		450		
715430	LOT EMILE HYDRO QUEBEC 107 CRAIG QUEST	125	0923 0924 0925 0926		1150 1400		1150 1400	X	94		1150 1400		
715431	LOT EMILE	125	0927 0928 0929 0930 0931 0932 0933 0934		<i>Transporté au folio 641A</i>								
	LA CITE DE MONTREAL LIMITE TRAVERSEE LIMITE				950		950	X	99		950		

1150
1400
Date: 27/8/59
6061
75-61-1624

VALUATION ROLL OF IMMOVABLE PROPERTIES FOR THE PERIOD COMMENCING MAY 1ST 1959

RUE - STREET

QUARTIER - WARD

ARRONDISSEMENT ÉLECTORAL DISTRICT

PAR DU SAULT AU RECOLLET

170

NO DE COMPTE ACCOUNT NO.	EMPLACEMENT DE L'IMMEUBLE LOCATION OF PROPERTY	CADASTRE - SUBDIVISION	ENTRETIEN DES TROTTOIRS POS. DE FRONT	VALEUR (DOLLARS SEULEMENT) - VALUE (DOLLARS ONLY)			VOIES VAIRIES TROTTOIRS SIDEWALKS	CODE	DÉNOMINATION	VALEUR POUR LA TAXE SCOLAIRE VALUE FOR SCHOOL TAX	RÉSOLUTION NO CERTIFICATE NO
	NOM ET ADRESSE DU PROPRIÉTAIRE NAME AND ADDRESS OF OWNER	OCCUPATION ET AND DÉNOMINATION	MANTENANCE OF SIDEWALKS FEET FRONTAGE	TERRAIN LAND	BÂTIMENTS ET AUTRES ITEM BUILDINGS AND OTHER ITEMS	VALEUR EXEMPTÉ EXEMPT VALUE					
718189 Vente- 1513829 25-1-61 (23-1-61) ---	LOT EMILE Hydro-QUEBEC 107 CRAIG D. JEAN PAUL LESSARD 2890 AVE CHARLAND	126 991 P-926		600 450 150		600 450 150					
715431	LOT EMILE LA CITE DE MONTREAL LIMITES TRAVERSEZ LIMITES	126 P-927 P-928 P-929 P-930 P-931 P-932 P-933 P-934				950					

600
450
150
prev. de 715430
60-61 1178
25-1-61 16-2-61
Redressement
ANNEE 61-62 CERT. NO. 384
PROCEDE
EFFECTIVE 24-8-61 31-10-61
Correction
ANNEE 61-62 CERT. NO. 382
PROCEDE
EFFECTIVE 18-4-62 19-7-62

VALUATION ROLL OF IMMOVABLE PROPERTIES FOR THE PERIOD COMMENCING MAY 1ST 1959

RUE - STREET

PAR DU SAULT AU RECULÉ

QUARTIER - WARD

ARRONDISSEMENT ELECTORAL DISTRICT

173

NO DE COMPTE ACCOUNT NO.	EMPLACEMENT DE L'IMMEUBLE LOCATION OF PROPERTY	CADASTRE - SUBDIVISION	ENTRETIEN DES TROTTOIRS POS. DE FRONT	VALEUR (DOLLARS SEULEMENT) -- VALUE (DOLLARS ONLY)				VOIES SIDEWALKS	CODE	DÉSIGNATION	VALEUR POUR LA TAXE SCOLAIRE VALUE FOR SCHOOL TAX	RÉSOLUTION NO CERTIFICATE NO
	NOM ET ADRESSE DU PROPRIÉTAIRE NAME AND ADDRESS OF OWNER	OCCUPATION ET AND DÉNOMINATION	MAINTENANCE OF SIDEWALKS FEET FRONTAGE	TERRAIN LAND	BÂTIMENTS ET AUTRES ITEM BUILDINGS AND OTHER ITEMS	VALEUR EXEMPTÉ EXEMPT VALUE	VALEUR IMPOSABLE TAXABLE VALUE					
715432 / 1960 Voir Note Supp. See Supp. Note	LOT EMILE ANTON SHOWGAN 1121 ANDERSON	126 902	P X		500		500		12		500	
715433 / 1960 Voir Note Supp. See Supp. Note	LOT EMILE ANTON SHOWGAN 1121 ANDERSON	126 901	P X		450		450		12		450	
715434 / 1960 Voir Note Supp. See Supp. Note	LOT EMILE ANTON SHOWGAN 1121 ANDERSON	126 900	P X		450		450		12		450	
715435 /	LOT EMILE HYDRO QUEBEC 107 CRAIG QUEST	126 909 979	E		1000 350 450		1000 350 450 X		04		1000 350 450	Art. 2 715437 ANNEE 60-61 1168 EFFEC 25-1-61 15-2-61 ANNEE 61-62 CERT NO 360 EFFECIVE 24-6-61 31-10-61
715436 /	LOT EMILE HYDRO QUEBEC 107 CRAIG QUEST	126 P 108	E		200 450		200 450 X		04		200	Art. 2 715437 ANNEE 60-61 1168 EFFEC 25-1-61 15-2-61 ANNEE 61-62 CERT NO 361 EFFECIVE 24-6-61 31-10-61
715437 /	LOT EMILE HYDRO QUEBEC 107 CRAIG QUEST	126 P899 P898 897	E		750 450		750 450 X		04		750	Art. 2 715437 ANNEE 60-61 1168 EFFEC 25-1-61 15-2-61 ANNEE 61-62 CERT NO 361 EFFECIVE 24-6-61 31-10-61
715438 /	LOT EMILE HYDRO QUEBEC 107 CRAIG QUEST	126 896	E		450		450 X		04		450	
715439 /	LOT EMILE HYDRO QUEBEC 107 CRAIG QUEST	126 895	E		450		450 ✓		04		450	

VALUATION ROLL OF IMMOVABLE PROPERTIES FOR THE PERIOD COMMENCING MAY 1ST 1959

RUE - STREET: 3^{AR} DU SAULT AU RECULÉ ET
 QUARTIER - WARD: 173

ARRONDISSEMENT ÉLECTORAL DISTRICT: 173

NO DE COMPTE ACCOUNT NO.	EMPLACEMENT DE L'IMMEUBLE LOCATION OF PROPERTY	CADASTRE - SUBDIVISION		ENTRETIEN DES TROTTOIRS POS. DE FRONT MAINTENANCE OF SIDEWALKS FEET FRONTAGE	VALEUR (DOLLARS SEULEMENT) - VALUE (DOLLARS ONLY)				VOIES TROTTOIRS SIDEWALKS	CODE	DÉNOMINATION	VALEUR POUR LA TAXE SCOLAIRE VALUE FOR SCHOOL TAX	RÉSOLUTION NO CERTIFICAT NO
	NOM ET ADRESSE DU PROPRIÉTAIRE NAME AND ADDRESS OF OWNER	OCCUPATION ET AND DÉNOMINATION	TERRAIN LAND		BÂTIMENTS ET AUTRES ITEM BUILDINGS AND OTHER ITEMS	VALEUR EXEMPTÉ EXEMPT VALUE	VALEUR IMPOSABLE TAXABLE VALUE	VALEUR EXEMPTÉ EXEMPT VALUE					
715440 ✓	LOT EMILE HYDRQ QUEBEC 107 CRAIG OUEST	126	894	E	450		450 X		94 E		450		
715441 ✓	LOT EMILE HYDRQ QUEBEC 107 CRAIG OUEST	126	893	E	450		450 X		94 E		450		
715442 ✓	LOT EMILE HYDRQ QUEBEC 107 CRAIG OUEST	126	892	E	450		450 X		94 E		450		
715443 ✓	LOT EMILE HYDRQ QUEBEC 107 CRAIG OUEST	126	891 891	E	450 450		450 450 X		94 E		450	450 450 450 450	
715444 ✓	LOT EMILE HYDRQ QUEBEC 107 CRAIG OUEST	126	890	E	450		450 X		94 E		450		
715445 ✓	LOT EMILE HYDRQ QUEBEC 107 CRAIG OUEST	126	889 P 888 P 887	E	600 450		600 X 450		94 E		600	600 715445-47 60-61 1173 25-1-61 16-2-61	
715446 ✓	LOT EMILE HYDRQ QUEBEC 107 CRAIG OUEST	126	P 888	E	300 450		300 450 X		94 E		300	300 715446 53-61 1171 25-1-61 16-2-61 Annex 248-61 31-10-61	
715447 ✓	LOT EMILE HYDRQ QUEBEC 107 CRAIG OUEST	126	978 P 887	E	750 450		750 X 450		94 E		750	750 Annex 248-61 31-10-61 60-61 1172 25-1-61 16-2-61 Annex 248-61 31-10-61	

Annex 248-61 31-10-61
 61-62 358
 248-61 31-10-61
 643

VALUATION ROLL OF IMMOVABLE PROPERTIES FOR THE PERIOD COMMENCING MAY 1ST 1959

RUE - STREET

QUARTIER - WARD
PAR DU SAULT AU RECOLLET

ARRONDISSEMENT ÉLECTORAL DISTRICT
173

NO DE COMPTE ACCOUNT NO.	EMPLACEMENT DE L'IMMEUBLE LOCATION OF PROPERTY	CADASTRE - SUBDIVISION		ENTRETIEN DES TROTTOIRS PDS. DE FRONT	VALEUR (DOLLARS SEULEMENT) -- VALUE (DOLLARS ONLY)				VOIES PAVÉES PROMENADES SIDEWALKS	CODE	DÉSIGNATION	VALEUR POUR LA TAXE SCOLAIRE VALUE FOR SCHOOL TAX	RÉSOLUTION NO CERTIFICAT NO CERTIFICATE
	NOM ET ADRESSE DU PROPRIÉTAIRE NAME AND ADDRESS OF OWNER	OCCUPATION ET AND DÉNOMINATION			MANTENANCE OF SIDEWALKS FEET FRONTAGE	TERRAIN LAND	BÂTIMENTS ET AUTRES ITEMS BUILDINGS AND OTHER ITEMS	VALEUR EXEMPTÉ EXEMPT VALUE					
715448	4440 LOT EMILE GERALD LUSSIER 2935 AVE CHARLAND	126	876			5350		5350 450		120		5350 450	Res 62 (4223) du 17-61
715449	LOT EMILE GERALD LUSSIER 2935 AVE CHARLAND	126	876					450		120		450	
715450	LOT EMILE GERALD LUSSIER 2935 AVE CHARLAND	126	894					450		120		450	
715451	LOT EMILE GERALD LUSSIER 2935 AVE CHARLAND	126	893					450		120		450	
715452	LOT EMILE GERALD LUSSIER 2935 AVE CHARLAND	126	892					450		120		450	
715453	LOT EMILE GERALD LUSSIER 2935 AVE CHARLAND	126	891					450		120		450	
715454	LOT EMILE GERALD LUSSIER 2935 AVE CHARLAND	126	890					450		120		450	
715455	LOT EMILE GERALD LUSSIER 2935 AVE CHARLAND	126	879					450		120		450	

VALUATION ROLL OF IMMOVABLE PROPERTIES FOR THE PERIOD COMMENCING MAY 1ST 1959

RUE - STREET

PAR DU SAULT AU RECULLET QUARTIER - WARD

ARRONDISSEMENT ELECTORAL DISTRICT 170

NO DE COMPTE ACCOUNT NO.	EMPLACEMENT DE L'IMMEUBLE LOCATION OF PROPERTY	CADASTRE - SUBDIVISION	ENTRETIEN DES TROTTOIRS POS. DE FRONT	VALEUR (DOLLARS SEULEMENT) - VALUE (DOLLARS ONLY)				VOIES VALES TROTTOIRS SIDEWALKS	CODE	DÉNOMINATION	VALEUR POUR LA TAXE SCOLAIRE VALUE FOR SCHOOL TAX	RÉSOLUTION NO CERTIFICAT NO CERTIFICATE
	NOM ET ADRESSE DU PROPRIÉTAIRE NAME AND ADDRESS OF OWNER	OCCUPATION ET AND DÉNOMINATION	MAINTENANCE OF SIDEWALKS FEET FRONTAGE	TERRAIN LAND	BÂTIMENTS ET AUTRES ITEM BUILDINGS AND OTHER ITEMS	VALEUR EXEMPTÉ EXEMPT VALUE	VALEUR IMPOSABLE TAXABLE VALUE					
715460 ✓	AVE CHARLAND C N R TRACKS LOT EMILE	A 8 190 125 740		500		500	16N			500		
715461 ✓	CANADIAN NATIONAL REALTIES LIMITED C/O W MC LARNON TAX DEPARTMENT 407 MC GILL ROOM 408	125 739		500		500	16N			500		
715462 ✓	LOT EMILE LOUIS POIRIER 2715 LAURIER 254	125 732 7372 FABRICANT		650 500		650 500	12C			650 500	650 500 Revised ANNEXE EFFECTIVE 11.4.62 7.7.62 CERT. NO. 202	
715463 ✓	LOT EMILE LOUIS POIRIER 2715 LAURIER EST	125 737-1 736-2 FABRICANT		650 500		650 500	12C			650 500	650 500 Revised ANNEXE EFFECTIVE 11.4.62 7.7.62 CERT. NO. 202	
715464 ✓	LOT EMILE LOUIS POIRIER 2715 LAURIER EST	125 736-1 FABRICANT		650 500		650 500	12C			650 500	650 500 Revised ANNEXE EFFECTIVE 11.4.62 7.7.62 CERT. NO. 202	

VALUATION ROLL OF IMMOVABLE PROPERTIES FOR THE PERIOD COMMENCING MAY 1ST 1959

RUE - STREET

PAR DU SAULT AU RECULLET QUARTIER - WARD

ARRONDISSEMENT ÉLECTORAL DISTRICT

190

NO DE COMPTE ACCOUNT NO.	EMPLACEMENT DE L'IMMEUBLE LOCATION OF PROPERTY	CADASTRE - SUBDIVISION		ENTRETIEN DES TROTTOIRS PDS. DE FRONT	VALEUR (DOLLARS SEULEMENT; -- VALUE (DOLLARS ONLY)				VOIES VALEES TROTTOIRS SIDEWALKS	CODE	DÉNOMINATION	VALEUR POUR LA TAXE SCOLAIRE VALUE FOR SCHOL. TAX	RÉSOLUTION NO CERTIFICAT NO CERTIFICATE
	NOM ET ADRESSE DU PROPRIÉTAIRE NAME AND ADDRESS OF OWNER	OCCUPATION ET AND DÉNOMINATION	MANTENANCE OF SIDEWALKS FEET FRONTAGE	TERRAIN LAND	BÂTIMENTS ET AUTRES ITEM BUILDINGS AND OTHER ITEMS	VALEUR EXEMPTÉ EXEMPT VALUE	VALEUR IMPOSABLE TAXABLE VALUE						
715455 ✓ Voir Role Supp. See Supp. Roll 1960	LOT EMILE DORA SHANIS WIFE S AS TO P OF SAM SMITH LISA SMITH WIFE S AS TO P OF WILLIAM GARTNER 4785 VICTORIA AVE	126 735			500		500		12		500		
715456 ✓ Voir Role Supp. See Supp. Roll 1960	LOT EMILE DORA SHANIS WIFE S AS TO P OF SAM SMITH LISA SMITH WIFE S AS TO P OF WILLIAM GARTNER 4785 VICTORIA AVE	126 734			500		500		12		500		
715457 ✓ Voir Role Supp. See Supp. Roll 1960	LOT EMILE DORA SHANIS WIFE S AS TO P OF SAM SMITH LISA SMITH WIFE S AS TO P OF WILLIAM GARTNER 4785 VICTORIA AVE	126 733			500		500		12		500		
715458 ✓ Voir Role Supp. See Supp. Roll 1960	LOT EMILE JOHN JASKO 581 JEAN TALON OUEST	126 732			500		500		12		500	cut 670 (7-7-59)	
715459 ✓ Voir Role Supp. See Supp. Roll 1960	LOT EMILE JOHN JASKO 581 JEAN TALON OUEST	126 731			500		500		12		500	cut 671 (7-7-59)	
715470 ✓ Voir Role Supp. See Supp. Roll 1960	LOT EMILE JOHN JASKO 581 JEAN TALON OUEST	126 730			500		500		12		500	cut 672 (7-7-59)	

VALUATION ROLL OF IMMOVABLE PROPERTIES FOR THE PERIOD COMMENCING MAY 1ST 1959

RUE - STREET

PAR DU SAULT AU RECOLLET

QUARTIER - WARD

ARRONDISSEMENT ÉLECTORAL DISTRICT

120

NO DE COMPTE ACCOUNT NO.	EMPLACEMENT DE L'IMMEUBLE LOCATION OF PROPERTY	CADASTRE - SUBDIVISION		ENTRETIEN DES TROTTOIRS PDS. DE FRONT	VALEUR (DOLLARS SEULEMENT) - VALUE (DOLLARS ONLY)				VOTES PROTÈGES SIDEWALKS	CODE	DÉNOMINATION	VALEUR POUR LA TAXE SCOLAIRE VALUE FOR SCHOOL TAX	RÉSOLUTION NO CERTIFICAT NO CERTIFICATE
	NOM ET ADRESSE DU PROPRIÉTAIRE NAME AND ADDRESS OF OWNER	OCCUPATION ET AND DÉNOMINATION	MAINTENANCE OF SIDEWALKS RECT FRONTAGE	TERRAIN LAND	BÂTIMENTS ET AUTRES ITEM BUILDINGS AND OTHER ITEMS	VALEUR EXEMPTÉ EXEMPT VALUE	VALEUR IMPOSABLE TAXABLE VALUE						
715471 ✓ Vair Note Supp. See Supp. Roll 1960	LOT EMILE JOHN JASKO 581 JEAN TALON OUEST	125 729			500		500		120			500	Cert 673 (7-7-59)
715472 ✓ Vair Note Supp. See Supp. Roll 1961	9640 LOT EMILE ROGER CHARTRAND, DOLORÈS BÉJARD SON ÉP. MRS 9520 EMILE	125 728 727			1050	2150	3200		120			3200	
715474 ✓	LOT EMILE EMILE DESAULNIERS 9521 LAPOSE	125 726			500		500		120			500	
715475 ✓	LOT EMILE EMILE DESAULNIERS 9521 LAPOSE	125 725 724-2			500 800		500 800		120			800	File pour de 715476 ANNÉE FISCAL 61-62 CERT. NO 497 EFFECTIVE 6-3-62 233-62
715476 ✓	LOT EMILE GUSTAVE GOUJET 2245 AVE CHAMPLAIN	125 724			500		500		120			500	File pour de 715475 et 77 ANNÉE FISCAL 61-62 CERT. NO 498 EFFECTIVE 6-3-62 233-62
715477 ✓	LOT EMILE GUSTAVE GOUJET 2245 AVE CHAMPLAIN	126 724-1 723			500 800		500 800		120			800	File pour de 715476 ANNÉE FISCAL 61-62 CERT. NO 498 EFFECTIVE 6-3-62 233-62
715478 ✓ Vair Note Supp. See Supp. Roll 1961	LOT EMILE PAUL EMILE MENARD 175 FAIRMOUNT	125 722			500		500		120			500	

VALUATION ROLL OF IMMOVABLE PROPERTIES FOR THE PERIOD COMMENCING MAY 1ST 1959

RUE - STREET

QUARTIER - WARD
PAR DU SAULT AU RECOLLET

ARRONDISSEMENT ÉLECTORAL DISTRICT
193

NO DE COMPTE ACCOUNT NO.	EMPLACEMENT DE L'IMMEUBLE LOCATION OF PROPERTY	CADASTRE - SUBDIVISION		ENTRETIEN DES TROTTOIRS POS. DE FRONT	VALEUR (DOLLARS SEULEMENT) - VALUE (DOLLARS ONLY)				VOIES MARCHÉS SÉGREGÉS SIGNALÉS	CODE	DÉNOMINATION	VALEUR POUR LA TAXE SCOLAIRE VALUE FOR SCHOOL TAX	RÉSOLUTION NO CERTIFICATE NO
	NOM ET ADRESSE DU PROPRIÉTAIRE NAME AND ADDRESS OF OWNER	OCCUPATION ET AND DÉNOMINATION	MANTENANCE OF SIDEWALKS FEET FRONTAGE	TERRAIN LAND	BÂTIMENTS ET AUTRES ITEX BUILDINGS AND OTHER ITEMS	VALEUR EXEMPTÉ EXEMPT VALUE	VALEUR IMPOSABLE TAXABLE VALUE						
715479 ✓ Voir Role Supp. See Supp. Roll 1961	LOT EMILE PAUL EMILE MENARD 170 FAIRMOUNT AVE SAUVE	125 721			300		300		120			500	
715480 ✓ Voir Role Supp. See Supp. Roll 1960	⁹⁸⁶⁰⁻⁶⁴ LOT EMILE <i>Americo Arduini, Guido Janni</i> <i>8164 Burocher</i> MANUEL KLAR 6456 BOUL ST LAURENT DAVID HERLICK 4992 CAVENDISH	125 581 580			1000 500	22500	22500 1000 500		120	C		22500 1000 500	Res 1367 (11-3-59) du 1-9-59
715481 ✓ Voir Role Supp. See Supp. Roll 1960	LOT EMILE MANUEL KLAR 6456 BOUL ST LAURENT DAVID HERLICK 4992 CAVENDISH	125 580			500		500		120			500	
715482 ✓ Voir Role Supp. See Supp. Roll 1960	⁹⁸⁷⁰⁻⁷⁴ LOT EMILE <i>Americo Arduini, Guido Janni</i> <i>8164 Burocher</i> WILFRID LAJEUNESSE 3752 FOUCHER	125 579 578-2			300	19300	19300 800		120	C		19300 800	Res 1368 (11-3-59) du 1-5-59
715484 ✓ Voir Role Supp. See Supp. Roll 1960	⁹⁸⁸⁰⁻⁸⁴ LOT EMILE <i>Salvatore Maini, 9880 Emite</i> WILFRID LAJEUNESSE 3752 FOUCHER	125 578-1 577			300	19500	19500 800		120	C		19500 800	Res 1369 (11-3-59) du 1-7-59
715485 ✓ Voir Role Supp. See Supp. Roll 1960	^{9890/82} LOT EMILE BEJEANNE LAJEUNESSE 808 S DE S DE JEAN DEWD 9397 EMILE	125 576 575-2			300	14200	14200 800		120			14200 800	Res 79 (10-3-59)

VALUATION ROLL OF IMMOVABLE PROPERTIES FOR THE PERIOD COMMENCING MAY 1ST 1959

RUE-STREET

PAR DU SAULT

QUARTIER - WARD
AU RECOLLET

ARRONDISSEMENT ÉLECTORAL DISTRICT
193

NO DE COMPTE ACCOUNT NO.	EMPLACEMENT DE L'IMMEUBLE LOCATION OF PROPERTY	CADASTRE - SUBDIVISION	ENTRETIEN DES TROTTOIRS PDS. DE FRONT MAINTENANCE OF SIDEWALKS FEET FRONTAGE	VALEUR (DOLLARS SEULEMENT) - VALUE (DOLLARS ONLY)				WEIGHTS, MARKS ENCLOSURES SIDEWALKS	CODE	DÉNOMINATION	VALEUR POUR LA TAXE SCOLAIRE VALUE FOR SCHOOL TAX	RÉSOLUTION NO CERTIFICAT NO CERTIFICATE
	NOM ET ADRESSE DU PROPRIÉTAIRE NAME AND ADDRESS OF OWNER			OCCUPATION ET AND DÉNOMINATION	TERRAIN LAND	BÂTIMENTS ET AUTRES BUILDINGS AND OTHER ITEMS	VALEUR EXEMPTÉ EXEMPT VALUE					
715487 ✓ Voir Role Supp. See Supp. Roll 1960	9900/02 LOT EMILE REGINALD DOND 9902 EMILE	126 575-1 574		300	14200		14200 300	120	C	14200 300	Art 80 (20-5-59)	
715488 ✓ Voir Role Supp. See Supp. Roll 1960	9918-20 LOT EMILE Michel Le Kalla 9920 Emile	126 974 574		700 500	16100		16100 700 500	120	C	16100 700	Art 1370 (11-3-60) du 1-9-59	
715489 ✓ Voir Role Supp. See Supp. Roll 1960	9930-32 LOT EMILE Maurice Desrosiersault, 3645 St Zotique	126 973 572		700 800	16100		16100 700 800	120	C	16100 700	Art 1371 (11-3-60) du 1-9-59	
715493 ✓ Voir Role Supp. See Supp. Roll 1960	9948-50 LOT EMILE Jean Marie Thomas, 9950 Emile	126 972 571-1		700 800	16100		16100 700 800	120	C	16100 700	Art 1372 (11-3-60) du 1-9-59	
715492 ✓ Voir Role Supp. See Supp. Roll 1960	9960-62 LOT EMILE Maurice Desrosiersault, 3645 St Zotique	126 971 570		300	16100		16100 300	120	C	16100 300	Art 1373 (11-3-60) du 1-9-59	
715494 ✓ Voir Role Supp. See Supp. Roll 1960	9978 80 LOT EMILE Maurice Desrosiersault 3645 St Zotique	126 970 569		300	17200		17200 300	120	C	17200 300	Art 977 (11-3-60) du 1-11-59	

TAUX PERCENTAGE	59-60	888
EFFETIVE	24-7-59	28-10-59

VALUATION ROLL OF IMMOVABLE PROPERTIES FOR THE PERIOD COMMENCING MAY 1ST 1959

RUE - STREET

PAR DU SAULT AU RÉCOLLET

QUARTIER - WARD

ARRONDISSEMENT ÉLECTORAL DISTRICT

193

NO DE COMPTE ACCOUNT NO.	EMPLACEMENT DE L'IMMEUBLE LOCATION OF PROPERTY		CADASTRE - SUBDIVISION OCCUPATION ET AND DÉNOMINATION	ENTRETIEN DES TROTTOIRS POS. DE FRONT MAINTENANCE OF SIDEWALKS FEET FRONTAGE	VALEUR (DOLLARS SEULEMENT) - VALUE (DOLLARS ONLY)				VOIES-VALETS PROFONDÉS SIDEWALKS	CODE	DÉNOMINATION	VALEUR POUR LA TAXE SCOLAIRE VALUE FOR SCHOOL TAX	RÉSOLUTION NO CERTIFICATE NO
	NOM ET ADRESSE DU PROPRIÉTAIRE NAME AND ADDRESS OF OWNER				TERRAIN LAND	BÂTIMENTS ET AUTRES ÉLÉMENTS BUILDINGS AND OTHER ITEMS	VALEUR EXEMPTÉ EXEMPT VALUE	VALEUR IMPOSABLE TAXABLE VALUE					
715495 / Voir Role Supp. See Supp. Roll 1960 Voir Role Supp. See Supp. Roll 1961	9990-92 LOT EMILE Maurice Desautels - DAN DALANGIO 7524 AVE CASGRAIN	125 969 555	CONSTRUCTEUR		300 16800		16800 800		120	C	16800 800	Res 979 (12-11-60) 1-11-59 1-11-59 1-11-59	
715497 / Voir Role Supp. See Supp. Roll 1960 Voir Role Supp. See Supp. Roll 1961	10000-02 LOT EMILE Maurice Desautels DAN DALANGIO 7524 AVE CASGRAIN	125 968 555	CONSTRUCTEUR		300 16800		16800 800		120	C	16800 800	Res 981 (18-11-60) 1-12-59	
715498 / Voir Role Supp. See Supp. Roll 1960	10010-12 LOT EMILE Stefan Schwartz 10012 Emile DAN DALANGIO 7524 AVE CASGRAIN	125 967 555	CONSTRUCTEUR		300 16700		16700 800		120	C	16700 800	Res 1093 (5-1-61) 1-12-59	
					1871340	1780650	908520	2743470					
					1871340	1780650	908520	2743470					

VALUATION ROLL OF IMMOVABLE PROPERTIES FOR THE PERIOD COMMENCING MAY 1ST 1959

RUE - STREET

QUARTIER - WARD

ARRONDISSEMENT ÉLECTORAL DISTRICT

342 DU SAULT AU RECOLLET

190

NO DE COMPTE ACCOUNT NO.	EMPLACEMENT DE L'IMMEUBLE LOCATION OF PROPERTY	CADASTRE - SUBDIVISION	ENTRETIEN DES TROTTOIRS PDS. DE FRONT	VALEUR (DOLLARS SEULEMENT) - VALUE (DOLLARS ONLY)				VOIES-PUBLICS SIDEWALKS	CODE	DÉNOMINATION	VALEUR POUR LA TAXE SCOLAIRE VALUE FOR SCHOOL TAX	RÉSOLUTION NO CERTIFICATE NO
	NOM ET ADRESSE DU PROPRIÉTAIRE NAME AND ADDRESS OF OWNER	OCCUPATION ET AND DÉNOMINATION	MANTENANCE OF SIDEWALKS FEET FRONTAGE	TERRAIN LAND	BÂTIMENTS ET AUTRES ITERS BUILDINGS AND OTHER ITEMS	VALEUR EXEMPTÉ EXEMPT VALUE	VALEUR IMPOSABLE TAXABLE VALUE					
715500 ✓ Voir Role Supp. See Supp. Roll 1950	10020-24 LOT EMILE	126 966 122-1		850	19600		19600 850		100		19600 850 Best 094 (5-1-61) Ann 1-4-60	
715501 ✓ Voir Role Supp. See Supp. Roll 1951	LOT EMILE DAN WLANGIO 7524 AVE CABRAIN	125 560 559-2		800 500			800 500		15N		800 Ann du 715503 ANNÉE FISCALE 6162 CERT. NO 428 EFFECTIVE 5-1-62 21-2-62	
715502 ✓	LOT EMILE	125 560		500			500		15N		500 Ann du 715503-01 ANNÉE FISCALE 6162 CERT. NO 428 EFFECTIVE 5-1-62 21-2-62	
715503 ✓	LOT EMILE NORDIC DEVELOPMENT CORP 6005 COTE DE LIESSE	125 559-1 558		750 500			750 500		15N		750 Ann du 715503 ANNÉE FISCALE 6162 CERT. NO 428 EFFECTIVE 5-1-62 21-2-62	
715504 ✓	10130/32 EMILE LED DESCHAMPS 10130 EMILE	126 445 444		2750	14950		17700		110		17700	
715504 ✓	10140/42 EMILE JACQUELINE GARNON EPSE S DE S DE ARMAND KARTEL 10140 EMILE	125 443 442-2		2050	14850		16900		110		16900	

VALUATION ROLL OF IMMOVABLE PROPERTIES FOR THE PERIOD COMMENCING MAY 1ST 1959

RUE - STREET

PAR DU SAULT AU RECOLLET

QUARTIER - WARD

ARRONDISSEMENT ÉLECTORAL DISTRICT

191

NO DE COMPTE ACCOUNT NO.	EMPLACEMENT DE L'IMMEUBLE LOCATION OF PROPERTY	CADASTRE - SUBDIVISION		ENTRETIEN DES TROTTOIRS PDS. DE FRONT MAINTENANCE OF SIDEWALKS FEET FRONTAGE	VALEUR (DOLLARS SEULEMENT) -- VALUE (DOLLARS ONLY)				VOIES PUBLIQUES SIDEWALKS	CODE	DÉNOMINATION	VALEUR POUR LA TAXE SCOLAIRE VALUE FOR SCHOOL TAX	RÉSOLUTION NO CERTIFICATE NO
	NOM ET ADRESSE DU PROPRIÉTAIRE NAME AND ADDRESS OF OWNER	OCCUPATION ET AND DÉNOMINATION	TERRAIN LAND		BÂTIMENTS ET AUTRES ITEM BUILDINGS AND OTHER ITEMS	VALEUR EXEMPTÉ EXEMPT VALUE	VALEUR IMPOSABLE TAXABLE VALUE						
715508 ✓	10150 EMILE	126	442-1 441-2	346	1900	10500		12400		110		12400	
	DOMENICO CRISTOFARO 10150 EMILE		TAILLEUR										
715509 ✓	10160 EMILE	126	441-1 440 439-2	35	1900	10500		12400		110		12400	
	FERNAND WEILBRENNER 10160 EMILE		GERANT										
715511 ✓	10170/74 EMILE	126	439-1 438 437-2	50	2750	19550		22300		110		22300	
	J ALBERT LEDDEUR 10170 EMILE		COMPTABLE										
715513 ✓	10180/82 EMILE	126	437-1 436-2	38	2100	12400		14500		110		14500	
	LEONA B BOURGEOIS 10180 EMILE												
715514 ✓	10190/92 EMILE	126	436-1 435 434-1	38	2100	12400		14500		110		14500	
	LEONA B BOURGEOIS 10190 EMILE												

VALUATION ROLL OF IMMOVABLE PROPERTIES FOR THE PERIOD COMMENCING MAY 1ST 1959

RUE - STREET

QUARTIER - WARD
PAR DU SAULT AU RECOLLET

ARRONDISSEMENT ÉLECTORAL DISTRICT
191

NO DE COMPTE ACCOUNT NO.	EMPLACEMENT DE L'IMMEUBLE LOCATION OF PROPERTY		CADASTRE - SUBDIVISION		ENTRETIEN DES TROTTOIRS PDS. DE FRONT MAINTENANCE OF SIDEWALKS FEET FRONTAGE	VALEUR (DOLLARS SEULEMENT) - VALUE (DOLLARS ONLY)				VOIES PUBLIQUES TROTTOIRS SIDEWALKS	CODE	DÉNOMINATION	VALEUR POUR LA TAXE SCOLAIRE VALUE FOR SCHOOL TAX	RÉSOLUTION NO CERTIFICATE NO	
	NOM ET ADRESSE DU PROPRIÉTAIRE NAME AND ADDRESS OF OWNER		OCCUPATION ET DÉNOMINATION			TERRAIN LAND	BÂTIMENTS ET AUTRES ITERS BUILDINGS AND OTHER ITEMS	VALEUR EXEMPTÉ EXEMPT VALUE	VALEUR IMPOSABLE TAXABLE VALUE						
715516 ✓	10200 EMILE		126	P434 P433											
	ARTHUR CERISE 10200 EMILE			CHEF CUISINIER	C	354	1950	11950		13900		110		13900	
715517 ✓	10210 EMILE		126	P433 P432											
	JEAN PAUL FRECHETTE 10210 EMILE			GERANT	C	314	1750	11950		13700		110		13700	
715518 ✓	10220 EMILE		126	431 P430											
	JEAN AUCLAIR 4595 ST DENIS			GARAGISTE	C	31	1700	9900		11600		110		11600	
715519 ✓	10230 EMILE		126	P430 P429											
	LAURA BONCH 10230 EMILE				C	31	1700	9900		11500		110		11500	
715520 ✓	10240 EMILE		126	P429 P428											
	LUCIEN LESSARD 10240 EMILE			COMPTABLE	C	315	1750	9750		11500		110		11500	
715522 ✓	10250 EMILE		126	P428 427											
	SIMONNE JULEMENT EUSE S DE S DE AUBRIEN PLAMONDON 10250 EMILE			MILITAIRE	C	315	1750	9950		11700		110		11700	

VALUATION ROLL OF IMMOVABLE PROPERTIES FOR THE PERIOD COMMENCING MAY 1ST 1959

RUE - STREET

PAR DU SAULT AU RÉCOLLET

QUARTIER - WARD

ARRONDISSEMENT ELECTORAL DISTRICT

191

NO DE COMPTE ACCOUNT NO.	EMPLACEMENT DE L'IMMEUBLE LOCATION OF PROPERTY	CADASTRE - SUBDIVISION		ENTRETIEN DES TROTTOIRS POS. DE FRONT	VALEUR (DOLLARS SEULEMENT) -- VALUE (DOLLARS ONLY)				VOIES TROTTOIRS SIDEWALKS	CODE	DÉSIGNATION	VALEUR POUR LA TAXE SCOLAIRE VALUE FOR SCHOOL TAX	RÉSOLUTION NO CERTIFICAT NO CERTIFICATE
	NOM ET ADRESSE DU PROPRIÉTAIRE NAME AND ADDRESS OF OWNER	OCCUPATION ET DÉNOMINATION	MANTENANCE OF SIDEWALKS FEET FRONTAGE	TERRAIN LAND	BÂTIMENTS ET AUTRES ITEM BUILDINGS AND OTHER ITEMS	VALEUR EXEMPTÉ EXEMPT VALUE	VALEUR IMPOSABLE TAXABLE VALUE						
715523 ✓ Voir Note Supp. See Supp. Roll 1960	10260 EMILE	126 426 P425											
	ROBERT PAGE 10260 EMILE	VENDEUR D AUTO	C	31	1700	10000		11700		11C		11700	
715524 ✓	10264 EMILE	126 P425 P424											
	JEANNE LEBLOND 2050 S DE B DE FLORENT GOULET 10264 EMILE	INDUSTRIEL	C	31	1700	10000		11700		11C		11700	
715526 ✓	10270 EMILE	126 P424 P423											
	PETER CHARUK 10270 EMILE	MACHINIST	N	31	1700	10000		11700		11N		11700	
715527 ✓	10274 EMILE	126 P423 422											
	ROBERT TAYLOR 10274 EMILE	PLANT SUPT	P	31	1750	10050		11800		11P		11800	
	RUELLE FLEURY RUELLE												
715528 ✓ Voir Note Supp. See Supp. Roll 1960	10320 EMILE	126 305											
	JEAN ROBERT MORISSETTE 7930 BOYER	LAITIER	C	25	1350	12900		12900 1350		11C		1350	Art 81 (20-3-59)

VALUATION ROLL OF IMMOVABLE PROPERTIES FOR THE PERIOD COMMENCING MAY 1ST 1959

RUE--STREET

QUARTIER--WARD
PAR DU SAULT AU RECOLLET

ARRONDISSEMENT ÉLECTORAL DISTRICT
191

NO DE COMPTE ACCOUNT NO.	EMPLACEMENT DE L'IMMEUBLE LOCATION OF PROPERTY	CADASTRE - SUBDIVISION	ENTRETIEN DES TROTTOIRS POS. DE FRONT	VALEUR (DOLLARS SEULEMENT) - VALUE (DOLLARS ONLY)				VOIES MULTIS TROTTOIRS SIDEWALKS	CODE	DÉSIGNATION	VALEUR POUR LA TAXE SCOLAIRE VALUE FOR SCHOOL TAX	RÉSOLUTION NO CERTIFICAT NO CERTIFICATE
	NOM ET ADRESSE DU PROPRIÉTAIRE NAME AND ADDRESS OF OWNER	OCCUPATION ET AND DÉNOMINATION	MAINTENANCE OF SIDEWALKS FEET FRONTAGE	TERRAIN LAND	BÂTIMENTS ET AUTRES ÎTMS BUILDINGS AND OTHER ITEMS	VALEUR EXEMPTÉ EXEMPT VALUE	VALEUR IMPOSABLE TAXABLE VALUE					
715529 ✓ Voir Role Supp. See Supp. Roll 1960	LOT EMILE JEAN ROBERT MORISSETTE 7930 BOYER	125 304 LAITIER	C 25	1350			1350		110	1350		
715530 ✓ Voir Role Supp. See Supp. Roll 1960	10330 EMILE JOSEPH ANACLET MAILLOUX 10330 EMILE	126 303 302	C 50	2750	9250		12000		110	12000		
715532 ✓ Voir Role Supp. See Supp. Roll 1960	10332/36 LOT EMILE ROMUALD ST PIERRE 2346 FLEURY EST 10332 Emile	126 301 ELECTRICIEN	C 25	1350	20200		20200 1350		110	20200 1350	Art 82 (23-3-59)	
715533 ✓ Voir Role Supp. See Supp. Roll 1960	LOT EMILE ROMUALD ST PIERRE 2346 FLEURY EST 10332 EMILE	126 300 ELECTRICIEN	C 25	1350			1350		110	1350		
715534 ✓	10340 EMILE FERNAND BARIL 10340 EMILE	126 299 298 297 EMP CIVIQUE	C 75	4100	2000		6100		110	6100		
715537 ✓	10360 ¹⁰² EMILE ADRIEN CADIEUX 10360 EMILE	126 296 295 CONSTRUCTEUR	C 50	2750	11550 7950		19200 10700		110	19200 10700	Art 82 (23-3-59)	

VALUATION ROLL OF IMMOVABLE PROPERTIES FOR THE PERIOD COMMENCING MAY 1ST 1959

RUE STREET

QUARTIER WARD
PAR DU SAULT AU RECULLET

ARRONDISSEMENT ÉLECTORAL DISTRICT
191

NO DE COMPTE ACCOUNT NO.	EMPLACEMENT DE L'IMMEUBLE LOCATION OF PROPERTY	CADASTRE - SUBDIVISION		ENTRETIEN DES TROTTOIRS POS. DE FRONT	VALEUR (DOLLARS SEULEMENT) - VALUE (DOLLARS ONLY)				VOIES-VAJIS TROTTOIRS SIDEWALKS	CODE	DÉNOMINATION	VALEUR POUR LA TAXE SCOLAIRE VALUE FOR SCHOOL TAX	RÉSOLUTION NO CERTIFICAT CERTIFICATE NO
	NOM ET ADRESSE DU PROPRIÉTAIRE NAME AND ADDRESS OF OWNER	OCCUPATION ET AND DÉNOMINATION	MANTENANCE OF SIDEWALKS FEET FRONTAGE	TERRAIN LAND	BÂTIMENTS ET AUTRES ITEM BUILDINGS AND OTHER ITEMS	VALEUR EXEMPTÉ EXEMPT VALUE	VALEUR IMPOSABLE TAXABLE VALUE						
715539 ✓ Voir Role Supp. See Supp. Roll 1960	10370 LOT EMILE	126 294		24	1350	20000	20000 1350		110		20000 1350	Cut 279 (10-4-59)	
	CONSTANCE JOURDAIN EPSE S DE 3 03 GASTON QUELLETTE 10370 EMILE	ENTR ELECT											
715540 ✓ Voir Role Supp. See Supp. Roll 1960	LOT EMILE	125 293		25	1350		1350		110		1350		
	CONSTANCE JOURDAIN EPSE S DE 3 03 GASTON QUELLETTE 10370 EMILE	ENTR ELECT											
715541 ✓	10380 EMILE	126 292 291		50	2750	4350	7100		110		7100		
	CORINNE FIORITO VVE DE PIERRE MARTELLINO 10380 EMILE												
715543 ✓ Voir Role Supp. See Supp. Roll 1960	10400-04 LOT 10400 EMILE	126 290 289-2		437	2400	18700	18700 2400		110		18700 2400	cut 458 (29-4-59)	
	RENE PARADIS 10400 EMILE 10400 EMILE	MENUISIER											
715545 ✓ Voir Role Supp. See Supp. Roll 1960	10430/32 LOT EMILE	126 289-1 288-2		28	1550	14050	14050 1550		110		14050 1550	cut 348 (11-4-59)	
	ADRIEN THOMAS 10430 EMILE	CHAUFFEUR											
715546 ✓ Voir Role Supp. See Supp. Roll 1960	10440/42 LOT EMILE	126 288-1 287		28	1550	14750	14750 1550		110		14750 1550	cut 349 (11-4-59)	
	ERNIE D'ANDURAND 10440 EMILE	VENDEUR											

VALUATION ROLL OF IMMOVABLE PROPERTIES FOR THE PERIOD COMMENCING MAY 1ST 1959

RUE - STREET PAR DU SAULT AU RECOLLET QUARTIER - WARD

ARRONDISSEMENT ELECTORAL DISTRICT 191

NO DE COMPTE ACCOUNT NO.	EMPLACEMENT DE L'IMMEUBLE LOCATION OF PROPERTY	CADASTRE - SUBDIVISION		ENTRETIEN DES TROTTOIRS POS. DE FRONT	VALEUR (DOLLARS SEULEMENT) - VALUE (DOLLARS ONLY)				VOIES TROTTOIRS SIDEWALKS	CODE	DÉSIGNATION	VALEUR POUR LA TAXE SCOLAIRE VALUE FOR SCHOOL TAX	RÉSOLUTION NO CERTIFICAT CERTIFICATE NO
	NOM ET ADRESSE DU PROPRIÉTAIRE NAME AND ADDRESS OF OWNER	OCCUPATION ET AND DÉNOMINATION	MAINTENANCE OF SIDEWALKS FEET FRONTAGE	TERRAIN LAND	BÂTIMENTS ET AUTRES ITEM BUILDINGS AND OTHER ITEMS	VALEUR EXEMPTÉ EXEMPT VALUE	VALEUR IMPOSABLE TAXABLE VALUE						
715547 ✓ Voir Role Supp. See Supp. Roll 1960	10450/52 LOT EMILE	125 236 235-2		323	1300	16500	16500 1200		11C		16500 1200	Art 83 (20-3-59)	
	BENOIT POMERLEAU 10450 EMILE	CONSTRUCTEUR											
715548 ✓ Voir Role Supp. See Supp. Roll 1960	10456 LOT EMILE	125 235-1 234-2		32	1750	17750	17750 1750		11C		17750 1750	Art 550 (12-6-59)	
	GASTON DUPUIS 10456 EMILE APP 1	COMMIS DE											
715550 ✓ Voir Role Supp. See Supp. Roll 1960	10462-64 LOT EMILE	125 284-1 283-2		32	1750	15650	15650 1750		11C		15650 1750	Art 459 (29-4-59)	
	BENOIT POMERLEAU 4035 MARTIAL MONTREAL NORD	CONSTRUCTEUR											
715551 ✓ Voir Role Supp. See Supp. Roll 1960	10470-72 LOT EMILE	125 283-1 282		285	1350	15750	15750 1350		11C		15750 1350	Art 460 (29-4-59)	
	DAMASE MERIN 10010 AVE BRICHES <i>Les Dames épouse pte & de Charles Colquhoun 10, 472 Emile</i> AVE PRIEUR	ERRIQUETEUR <i>employé civil,</i> A E 171											
715552 ✓	10516 EMILE	125 158		25	1350	450	1800		11C		1800		
	ARTHUR BOUCHER 10516 EMILE	JOURNALIER											
	40M POUR 5 ANS POUR FINS DE PAPIR ET TERRAIN DE JEUX 16/10/58												
	DATE PAS D'EXEMPTION												

VALUATION ROLL OF IMMOVABLE PROPERTIES FOR THE PERIOD COMMENCING MAY 1ST 1959

RUE - STREET

PAR DU SAULT AU RECOLLET

QUARTIER - WARD

ARRONDISSEMENT ELECTORAL DISTRICT

171

NO DE COMPTE ACCOUNT NO.	EMPLACEMENT DE L'IMMEUBLE LOCATION OF PROPERTY	CADASTRE - SUBDIVISION		ENTRETIEN DES TROTTOIRS PDS. DE FRONT	VALEUR (DOLLARS SEULEMENT) - VALUE (DOLLARS ONLY)			VOIES PROPRIETES SIDEWALKS	CODE	DENOMINATION	VALEUR POUR LA TAXE SCOLAIRE VALUE FOR SCHOOL TAX	RESOLUTION NO CERTIFICAT NO
	NOM ET ADRESSE DU PROPRIETAIRE NAME AND ADDRESS OF OWNER	OCCUPATION ET AND DENOMINATION	MANTENANCE OF SIDEWALKS FEET FRONTAGE	TERRAIN LAND	BATIMENTS ET AUTRES ITEM BUILDINGS AND OTHER ITEMS	VALEUR EXEMPTE EXEMPT VALUE	VALEUR IMPOSABLE TAXABLE VALUE					
715553 ✓	LOT EMILE ARTHUR BOUCHER 10516 EMILE 10M POUR 5 ANS POUR FINS DE PARC ET TERRAIN DE JEUX 16/10/58	126 157	E	25	1350		1350		97E		1350	
715554 ✓	LOT EMILE ARTHUR BOUCHER 10516 EMILE 10M POUR 5 ANS POUR FINS DE PARC ET TERRAIN DE JEUX 16/10/58	126 156	E	25	1350		1350	X	97E		1350	
715555 ✓	LOT EMILE ARTHUR BOUCHER 10516 EMILE 10M POUR 5 ANS POUR FINS DE PARC ET TERRAIN DE JEUX 16/10/58	126 155	E	25	1350		1350	X	97E		1350	
715556 ✓	LOT EMILE ARTHUR BOUCHER 10516 EMILE 10M POUR 5 ANS POUR FINS DE PARC ET TERRAIN DE JEUX 16/10/58	126 154	E	25	1350		1350	X	97E		1350	
715557 ✓	LOT EMILE ARTHUR BOUCHER 10516 EMILE 10M POUR 5 ANS POUR FINS DE PARC ET TERRAIN DE JEUX 16/10/58	126 153	E	25	1350		1350	X	97E		1350	
715558 ✓	LOT EMILE LA CITE DE MONTREAL 10M POUR 5 ANS POUR FINS DE PARC ET TERRAIN DE JEUX 16/10/58	126 152	E	25	1350		1350	X	99E		1350	

VALUATION ROLL OF IMMOVABLE PROPERTIES FOR THE PERIOD COMMENCING MAY 1ST 1959

RUE - STREET

PAR DU SAULT AU RECOLLET

QUARTIER - WARD

ARRONDISSEMENT ELECTORAL DISTRICT

171

NO DE COMPTE ACCOUNT NO.	EMPLACEMENT DE L'IMMEUBLE LOCATION OF PROPERTY	CADASTRE - SUBDIVISION	ENTRETIEN DES TROTTOIRS POS. DE FRONT	VALEUR (DOLLARS SEULEMENT) - VALUE (DOLLARS ONLY)				VARIABLES SHOWING SIGNATURES	CODE	Valeur pour la Taxe scolaire Value for School Tax	RÉSOLUTION NO CERTIFICATE NO
	NOM ET ADRESSE DU PROPRIÉTAIRE NAME AND ADDRESS OF OWNER	OCCUPATION ET DÉNOMINATION	MAINTENANCE OF SIDEWALKS FEET FRONTAGE	TERRAIN LAND	BÂTIMENTS ET AUTRES BUILDINGS AND OTHER ITEMS	VALEUR EXEMPTÉ EXEMPT VALUE	VALEUR IMPOSABLE TAXABLE VALUE				
715559 ✓	LOT EMILE LA CITE DE MONTREAL 10M POUR 5 ANS POUR FINS DE PARC ET TERRAIN DE JEUX 16/10/58	126 151	25	1350		1350 X		99 E	1350		
715560 ✓	LOT EMILE LA CITE DE MONTREAL 10M POUR 5 ANS POUR FINS DE PARC ET TERRAIN DE JEUX 16/10/58	126 150	25	1350		1350 X		99 E	1350		
715561 ✓	LOT EMILE LA CITE DE MONTREAL 10M POUR 5 ANS POUR FINS DE PARC ET TERRAIN DE JEUX 16/10/58	126 149	25	1350		1350 X		99 E	1350		
715562 ✓	LOT EMILE LA CITE DE MONTREAL 10M POUR 5 ANS POUR FINS DE PARC ET TERRAIN DE JEUX 16/10/58	126 148	25	1350		1350 X		99 E	1350		
715563 ✓	LOT EMILE LA CITE DE MONTREAL 10M POUR 5 ANS POUR FINS DE PARC ET TERRAIN DE JEUX 16/10/58	126 147	25	1350		1350 X		99 E	1350		
715564 ✓	LOT EMILE LA CITE DE MONTREAL 10M POUR 5 ANS POUR FINS DE PARC ET TERRAIN DE JEUX 16/10/58	126 146	25	1350		1350 X		99 E	1350		

VALUATION ROLL OF IMMOVABLE PROPERTIES FOR THE PERIOD COMMENCING MAY 1ST 1959

RUE - STREET

PAR DU SAULT AU RECULLET

QUARTIER - WARD

ARRONDISSEMENT ÉLECTORAL DISTRICT

171

NO DE COMPTE ACCOUNT NO.	EMPLACEMENT DE L'IMMEUBLE LOCATION OF PROPERTY	CADASTRE - SUBDIVISION	ENTRETIEN DES TROTTOIRS POS. DE FRONT	VALEUR (DOLLARS SEULEMENT) - VALUE (DOLLARS ONLY)				VOIES-VALLS TROTTOIRS SIDEWALKS	CODE	DÉNOMINATION	VALEUR POUR LA TAXE SCOLAIRE VALUE FOR SCHOOL TAX	RÉSOLUTION NO CERTIFICAT CERTIFICATE NO
	NOM ET ADRESSE DU PROPRIÉTAIRE NAME AND ADDRESS OF OWNER	OCCUPATION ET AND DÉNOMINATION	MAINTENANCE OF SIDEWALKS FEET FRONTAGE	TERRAIN LAND	BÂTIMENTS ET AUTRES ITEX BUILDINGS AND OTHER ITEMS	VALEUR EXEMPTÉ EXEMPT VALUE	VALEUR IMPOSABLE TAXABLE VALUE					
715565 ✓	LOT EMILE LA CITE DE MONTREAL HOM POUR 5 ANS POUR FINS DE PARC ET TERRAIN DE JEUX 16/10/56	125 145	E 25	1350		1350 X		99E		1350		
715566 ✓	LOT EMILE LA CITE DE MONTREAL HOM POUR 5 ANS POUR FINS DE PARC ET TERRAIN DE JEUX 16/10/58	125 144	E 25	1350		1350 X		99E		1350		
715567 ✓	LOT EMILE LA CITE DE MONTREAL HOM POUR 5 ANS POUR FINS DE PARC ET TERRAIN DE JEUX 16/10/58	125 143	E 25	1350		1350 X		99E		1350		
715568 ✓	LOT EMILE LA CITE DE MONTREAL HOM POUR 5 ANS POUR FINS DE PARC ET TERRAIN DE JEUX 16/10/58	125 142	E 25	1350		1350 X		99E		1350		
715569 ✓	LOT EMILE LA CITE DE MONTREAL HOM POUR 5 ANS POUR FINS DE PARC ET TERRAIN DE JEUX 16/10/58	125 141	E 25	1350		1350 X		99E		1350		
715570 ✓	LOT EMILE LA CITE DE MONTREAL HOM POUR 5 ANS POUR FINS DE PARC ET TERRAIN DE JEUX 16/10/58	125 140	S 25	1350		1350 Y		99E		1350		

VALUATION ROLL OF IMMOVABLE PROPERTIES FOR THE PERIOD COMMENCING MAY 1ST 1959

RUE - STREET

PAR DU SAULT AU RECOLLET

QUARTIER - WARD

ARRONDISSEMENT ÉLECTORAL DISTRICT
171

NO DE COMPTE ACCOUNT NO.	EMPLACEMENT DE L'IMMEUBLE LOCATION OF PROPERTY	CADASTRE - SUBDIVISION	ENTRETIEN DES TROTTOIRS POS. DE FRONT	VALEUR (DOLLARS SEULEMENT) - VALUE (DOLLARS ONLY)				VOIES MILITAIRES TROTTOIRS SIDEWALKS	CODE	VALEUR POUR LA TAXE SCOLAIRE VALUE FOR SCHOOL TAX	RÉSOLUTION NO CERTIFICATE NO
	NOM ET ADRESSE DU PROPRIÉTAIRE NAME AND ADDRESS OF OWNER	OCCUPATION ET DÉNOMINATION	MAINTENANCE OF SIDEWALKS FEET FRONTAGE	TERRAIN LAND	BÂTIMENTS ET AUTRES BÂTIMENTS AND OTHER ITEMS	VALEUR EXEMPTÉ EXEMPT VALUE	VALEUR IMPOSABLE TAXABLE VALUE				
715571/	LOT EMILE LA CITE DE MONTREAL 40M POUR 5 ANS POUR FINS DE PARC ET TERRAIN DE JEUX 16/10/58	126 139	E 25	1350		1350 X		99E	1350		
715572/	LOT EMILE LA CITE DE MONTREAL 40M POUR 5 ANS POUR FINS DE PARC ET TERRAIN DE JEUX 16/10/58	126 138	E 25	1350		1350 X		99E	1350		
715573/	LOT EMILE LA CITE DE MONTREAL RESERVE POUR FINS PUBLIQUES COMITE EX 30/1/51	126 137	E 25	1350		1350 X		99E	1350		
715574/	LOT EMILE LA CITE DE MONTREAL RESERVE POUR FINS PUBLIQUES COMITE EX 30/1/51	126 136	E 25	1350		1350 X		99E	1350		
715575/	LOT EMILE LA CITE DE MONTREAL RESERVE POUR FINS PUBLIQUES COMITE EX 30/1/51	126 135	E 25	1350		1350 X		99E	1350		
715576/	LOT EMILE LA CITE DE MONTREAL RESERVE POUR FINS PUBLIQUES COMITE EX 30/1/51	126 134	E 25	1350		1350 X		99E	1350		

VALUATION ROLL OF IMMOVABLE PROPERTIES FOR THE PERIOD COMMENCING MAY 1ST 1959

RUE-STREET PAR DU SAULT QUARTIER CWARD-ET

ARRONDISSEMENT ELECTORAL DISTRICT

NO DE COMPTE ACCOUNT NO.	EMPLACEMENT DE L'IMMEUBLE LOCATION OF PROPERTY	CADASTRE - SUBDIVISION		ENTRETIEN DES FOYOTIERS POS. DE FRONT MAINTENANCE OF SIDEWALKS FEET FRONTAGE	VALEUR (DOLLARS SEULEMENT) - VALUE (DOLLARS ONLY)				MARGES MARGES FOYOTIERS SIDEWALKS	CODE	DÉSIGNATION	VALEUR POUR LA TAXE SCOLAIRE VALUE FOR SCHOOL TAX	RÉSOLUTION NO CERTIFICAT NO
	NOM ET ADRESSE DU PROPRIÉTAIRE NAME AND ADDRESS OF OWNER	OCCUPATION ET AND DÉNOMINATION	TERRAIN LAND		BÂTIMENTS ET AUTRES ITEM BUILDINGS AND OTHER ITEMS	VALEUR EXEMPTÉ EXEMPT VALUE	VALEUR IMPOSABLE TAXABLE VALUE	VOIES MARGES FOYOTIERS SIDEWALKS					
715577/	LOT EMILE LA CITE DE MONTREAL RESERVE POUR FINS PUBLIQUES COMITE EX 30/1/51	126	133	E 25	1350		1350 X		00E		1350		
715578/	LOT EMILE LA CITE DE MONTREAL RESERVE POUR FINS PUBLIQUES COMITE EX 30/1/51	126	132	E 25	1350		1350 X		00E		1350		
715579/	10680 EMILE ANTONINETTA TAMILIO ESSE 9 DE 3 DE LOUIS DANIELLI 10680 EMILE BLVD HENRI BOURASSA E	126	131 130	E 50	2750	17450		20200	11P		20200		
715581/	10704/06 EMILE 10680 Blvd. Henri Bourassa JOSEPH BENJAMIN LESAGE RESTAURATEUR 2910 BLVD HENRI BOURASSA E RES 2855 BLVD HENRI BOURASSA E	126	P 37 2084	C 25	2450 2750	12450 15150		14900 17700	11C		14900 17700	14900 to Plat. sur 737873	ANNEE FISCALE 61-62 EFFECTIVE 31-10-61 CERT. NO 378 15-11-61
715582/	10710 EMILE ALEXANDRE SEREDA 10710 EMILE	126	2084	C 25	1600	5000		7500	11C		7500		
715583/	10714 EMILE ELECTRICIEN SABOURIN VVE DE J LAURENT LEGAULT 10714 EMILE	126	942	C 35	2050	10350		12400	11C		12400		

VALUATION ROLL OF IMMOVABLE PROPERTIES FOR THE PERIOD COMMENCING MAY 1ST 1959

RUE - STREET

QUARTIER - WARD
SAR. DU SAULT AU RECOLLET

ARRONDISSEMENT ÉLECTORAL DISTRICT
171

NO DE COMPTE ACCOUNT NO.	EMPLACEMENT DE L'IMMEUBLE LOCATION OF PROPERTY	CADASTRE - SUBDIVISION		ENTRETIEN DES TROTTOIRS POS. DE FRONT	VALEUR (DOLLARS SEULEMENT) - VALUE (DOLLARS ONLY)				VOIES MISES TROTTOIRS SIDEWALKS	CODE	DÉNOMINATION	VALEUR POUR LA TAXE SCOLAIRE VALUE FOR SCHOOL TAX	RÉSOLUTION NO CERTIFICAT NO
	NOM ET ADRESSE DU PROPRIÉTAIRE NAME AND ADDRESS OF OWNER	OCCUPATION ET AND DÉNOMINATION	MANTENANCE OF SIDEWALKS FEET FRONTAGE	TERRAIN LAND	BÂTIMENTS ET AUTRES CHÔSES BUILDINGS AND OTHER ITEMS	VALEUR EXEMPTÉ EXEMPT VALUE	VALEUR IMPOSABLE TAXABLE VALUE						
715584 ✓	10720 EMILE JEAN CHARLES LANDRY 10720 EMILE	126 952		C 3 3	2050	6850		8900		110		6900	
715585 ✓	10724 EMILE FRANÇOIS DE KINDER 10724 EMILE	126 951		C 3 5	2050	6450		8500		110		8500	
715586 ✓	10730/32 EMILE CHARLES GIASSON 10730 EMILE	126 950		C 3 5	2050	9050		11100		110		11100	
715587 ✓	10736 EMILE ROSARIO BECARD 10736 EMILE	126 929		C 3 0	2900	5900		9800		110		9800	
717278 ✓	10744 EMILE GEORGES HENRI GAGNE 10744 EMILE BOUL. GOUIN AVE. LAROSE	126 913 965 916 917 918 919		C 3 46	2500	5300 7800		7800 10400		110		10400 2100 12500 13471 (13-4-65)	

ANNÉE
FISCALE
EFFECTIVE 59-60

CERTIFICAT NO
244
R-659

VALUATION ROLL OF IMMOVABLE PROPERTIES FOR THE PERIOD COMMENCING MAY 1ST 1959

RUE - STREET

PAR DU SAULT AU RECOLLET

QUARTIER - WARD

ARRONDISSEMENT ÉLECTORAL DISTRICT

171

NO DE COMPTE ACCOUNT NO.	EMPLACEMENT DE L'IMMEUBLE LOCATION OF PROPERTY	CADASTRE - SUBDIVISION	ENTRETIEN DES TROTTOIRS PDS. DE FRONT	VALEUR (DOLLARS SEULEMENT) - VALUE (DOLLARS ONLY)				VOIES TROTTOIRS SIDEWALKS	CODE	DÉSIGNATION	VALEUR POUR LA TAXE SCOLAIRE VALUE FOR SCHOOL TAX	RÉSOLUTION NO CERTIFICAT NO
	NOM ET ADRESSE DU PROPRIÉTAIRE NAME AND ADDRESS OF OWNER	OCCUPATION ET AND DÉNOMINATION	MAINTENANCE OF SIDEWALKS FEET FRONTAGE	TERRAIN LAND	BÂTIMENTS ET AUTRES ITEMS BUILDINGS AND OTHER ITEMS	VALEUR EXEMPTÉ EXEMPT VALUE	VALEUR IMPOSABLE TAXABLE VALUE					
715589 ✓	BOUL HENRI BOURASSA 2 LOT AVE LAROSE LA CITE DE MONTREAL RESERVE POUR FINS PUBLIQUES COMITE EX 30/1/51	A E 171 126 100	E 25	1000		1000 X		99E		1000		
715590 ✓	LOT AVE LAROSE LA CITE DE MONTREAL RESERVE POUR FINS PUBLIQUES COMITE EX 30/1/51	126 101	E 25	1000		1000 X		99E		1000		
715591 ✓	LOT AVE LAROSE LA CITE DE MONTREAL RESERVE POUR FINS PUBLIQUES COMITE EX 30/1/51	126 102	E 25	1000		1000 X		99E		1000		
715592 ✓	LOT AVE LAROSE LA CITE DE MONTREAL RESERVE POUR FINS PUBLIQUES COMITE EX 30/1/51	126 103	E 25	1000		1000 X		99E		1000		
715593 ✓	LOT AVE LAROSE LA COMMISSION DES ECOLES CATHOLIQUES DE MONTREAL 3737 EST SHERBROOKE	126 104	E 25	1000		1000 X		81E		1000		
715594 ✓	LOT AVE LAROSE LA CITE DE MONTREAL RESERVE POUR FINS PUBLIQUES COMITE EX 30/1/51	126 105	E 25	1000		1000 X		99E		1000		

VALUATION ROLL OF IMMOVABLE PROPERTIES FOR THE PERIOD COMMENCING MAY 1ST 1959

RUE - STREET

QUARTIER - WARD
PAR DU SAULT AU RECOLLET

ARRONDISSEMENT ÉLECTORAL DISTRICT
171

NO DE COMPTE ACCOUNT NO	EMPLACEMENT DE L'IMMEUBLE LOCATION OF PROPERTY		CADASTRE - SUBDIVISION		ENTRETIEN DES TROTTOIRS PDS. DE FRONT MAINTENANCE OF SIDEWALKS FEET FRONTAGE	VALEUR (DOLLARS SEULEMENT) - VALUE (DOLLARS ONLY)				VALEUR POUR LA TAXE SCOLAIRE VALUE FOR SCHOOL TAX	RÉSOLUTION NO CERTIFICAT CERTIFICATE NO	
	NOM ET ADRESSE DU PROPRIÉTAIRE NAME AND ADDRESS OF OWNER		OCCUPATION ET DÉNOMINATION AND DÉNOMINATION			TERRAIN LAND	BÂTIMENTS ET AUTRES ITEM BUILDINGS AND OTHER ITEMS	VALEUR EXEMPTÉ EXEMPT VALUE	VALEUR IMPOSABLE TAXABLE VALUE			CODE
715595 ✓	LOT AVE LAROSE LA CITE DE MONTREAL RESERVE POUR FINS PUBLIQUES LIMITE EX 30/1/51		126	106	E 25	1000		1000	X	99 E	1000	
715596 ✓	LOT AVE LAROSE LA CITE DE MONTREAL HOM POUR 5 ANS POUR FINS DE PARC ET TERRAIN DE JEUX 16/10/58		126	107	E 25	1000		1000	X	99 E	1000	
715597 ✓	LOT AVE LAROSE LA CITE DE MONTREAL HOM POUR 5 ANS POUR FINS DE PARC ET TERRAIN DE JEUX 16/10/58		126	108	E 25	1000		1000	X	99 E	1000	
715598 ✓	LOT AVE LAROSE LA CITE DE MONTREAL HOM POUR 5 ANS POUR FINS DE PARC ET TERRAIN DE JEUX 16/10/58		126	109	E 25	1000		1000	X	99 E	1000	
715599 ✓	LOT AVE LAROSE LA CITE DE MONTREAL HOM POUR 5 ANS POUR FINS DE PARC ET TERRAIN DE JEUX 16/10/58		126	110	E 25	1000		1000	X	99 E	1000	
715600 ✓	LOT AVE LAROSE LA CITE DE MONTREAL HOM POUR 5 ANS POUR FINS DE PARC ET TERRAIN DE JEUX 16/10/58		126	111	E 25	1000		1000	X	99 E	1000	

VALUATION ROLL OF IMMOVABLE PROPERTIES FOR THE PERIOD COMMENCING MAY 1ST 1959

RUE - STREET

PAR DU SAULT AU RECOLLET

QUARTIER - WARD

ARRONDISSEMENT ELECTORAL DISTRICT

171

NO DE COMPTE ACCOUNT NO.	EMPLACEMENT DE L'IMMEUBLE LOCATION OF PROPERTY	CADASTRE - SUBDIVISION	ENTRETIEN DES TROTTOIRS PDS. DE FRONT	VALEUR (DOLLARS SEULEMENT) - VALUE (DOLLARS ONLY)				VOTES (VOTES PROPRIETES SCHOOL TAX)	CODE	DENOMINATION	VALEUR POUR LA TAXE SCOLAIRE VALUE FOR SCHOOL TAX	RESOLUTION NO CERTIFICAT NO CERTIFICATE
	NOM ET ADRESSE DU PROPRIETAIRE NAME AND ADDRESS OF OWNER	OCCUPATION ET AND DENOMINATION	MAINTENANCE OF SIDEWALKS FEET FRONTAGE	TERRAIN LAND	BATIMENTS ET AUTRES ITEM BUILDINGS AND OTHER ITEMS	VALEUR EXEMPT EXEMPT VALUE	VALEUR IMPOSABLE TAXABLE VALUE					
715501	LOT AVE LAROSE FLAVIEN VARY ST MARC CTE VERCHERES 10M POUR 5 ANS POUR FINS DE PARC ET TERRAIN DE JEUX 16/10/58	126 112	E 25	1000		1000	X	97	E	1000		
715502	LOT AVE LAROSE FLAVIEN VARY ST MARC CTE VERCHERES 10M POUR 5 ANS POUR FINS DE PARC ET TERRAIN DE JEUX 16/10/58	126 113	E 25	1000		1000	X	97	E	1000		
715503	LOT AVE LAROSE LA CITE DE MONTREAL 10M POUR 5 ANS POUR FINS DE PARC ET TERRAIN DE JEUX 16/10/58	126 114	E 25	1000		1000	/	99	E	1000		
715504	LOT AVE LAROSE LA CITE DE MONTREAL 10M POUR 5 ANS POUR FINS DE PARC ET TERRAIN DE JEUX 16/10/58	126 115	E 25	1000		1000	/	99	E	1000		
715505	LOT AVE LAROSE LA CITE DE MONTREAL 10M POUR 5 ANS POUR FINS DE PARC ET TERRAIN DE JEUX 16/10/58	126 116	E 25	1000		1000	/	99	E	1000		
715506	LOT AVE LAROSE LA CITE DE MONTREAL 10M POUR 5 ANS POUR FINS DE PARC ET TERRAIN DE JEUX 16/10/58	126 117	E 25	1000		1000	/	99	E	1000		

VALUATION ROLL OF IMMOVABLE PROPERTIES FOR THE PERIOD COMMENCING MAY 1ST 1959

RUE-STREET

QUARTIER-WARD
PAR DU SAULT AU RECOLLET

ARRONDISSEMENT ÉLECTORAL DISTRICT
171

NO DE COMPTE ACCOUNT NO.	EMPLACEMENT DE L'IMMEUBLE LOCATION OF PROPERTY	CADASTRE - SUBDIVISION		ENTRETIEN DES TROTTOIRS POS. DE FRONT	VALEUR (DOLLARS SEULEMENT) -- VALUE (DOLLARS ONLY)				VOIES PAVÉES PAVED SIDEWALKS	CODE	DÉNOMINATION	VALEUR POUR LA TAXE SCOLAIRE VALUE FOR SCHOOL TAX	RÉSOLUTION NO CERTIFICATE NO
	NOM ET ADRESSE DU PROPRIÉTAIRE NAME AND ADDRESS OF OWNER	OCCUPATION ET AND DÉNOMINATION	MANTENANCE OF SIDEWALKS FEET FRONTAGE	TERRAIN LAND	BÂTIMENTS ET AUTRES ITEM BUILDINGS AND OTHER ITEMS	VALEUR EXEMPTÉ EXEMPT VALUE	VALEUR IMPOSABLE TAXABLE VALUE						
715507 ✓	LOT AVE LAROSE LA CITE DE MONTREAL HOM POUR 5 ANS POUR FINS DE PARC ET TERRAIN DE JEUX 16/10/58	125	118	25	1000		1000 ✓		99E		1000		
715508 ✓	LOT AVE LAROSE	126	119										
715509 ✓	LOT AVE LAROSE LA CITE DE MONTREAL HOM POUR 5 ANS POUR FINS DE PARC ET TERRAIN DE JEUX 15/10/58	125	120	25	1000		1000 ✓		99E		1000		
715510 ✓	LOT AVE LAROSE LA CITE DE MONTREAL HOM POUR 5 ANS POUR FINS DE PARC ET TERRAIN DE JEUX 16/10/58	125	121	25	1000		1000 ✓		99E		1000		
715511 ✓	LOT AVE LAROSE LA CITE DE MONTREAL HOM POUR 5 ANS POUR FINS DE PARC ET TERRAIN DE JEUX 16/10/58	125	122	25	1000		1000 ✓		99E		1000		
715512 ✓	LOT AVE LAROSE LA CITE DE MONTREAL HOM POUR 5 ANS POUR FINS DE PARC ET TERRAIN DE JEUX 16/10/58	126	123	25	1000		1000 ✓		99E		1000		

VALUATION ROLL OF IMMOVABLE PROPERTIES FOR THE PERIOD COMMENCING MAY 1ST 1959

RUE - STREET

QUARTIER - WARD
PAR DU SAULT AU RECULÉ

ARRONDISSEMENT ÉLECTORAL, DISTRICT
171

NO DE COMPTE ACCOUNT NO.	EMPLACEMENT DE L'IMMEUBLE LOCATION OF PROPERTY	CADASTRE - SUBDIVISION		ENTRETIEN DES TROTTOIRS POS. DE FRONT MAINTENANCE OF SIDEWALKS FEET FRONTAGE	VALEUR (DOLLARS SEULEMENT) - VALUE (DOLLARS ONLY)				VOIES-VALEIS TROTTOIRS SIDEWALKS	CODE	DÉSIGNATION	VALEUR POUR LA TAXE SCOLAIRE VALUE FOR SCHOOL TAX	RÉSOLUTION NO CERTIFICAT NO
	NOM ET ADRESSE DU PROPRIÉTAIRE NAME AND ADDRESS OF OWNER	OCCUPATION ET DÉNOMINATION	TERRAIN LAND		BÂTIMENTS ET AUTRES ITEM BUILDINGS AND OTHER ITEMS	VALEUR EXEMPTÉ EXEMPT VALUE	VALEUR IMPOSABLE TAXABLE VALUE	VALEUR POUR LA TAXE SCOLAIRE VALUE FOR SCHOOL TAX					
715513 ✓	LOT AVE LAROSE LA CITE DE MONTREAL HOM POUR 5 ANS POUR FINS DE PARC ET TERRAIN DE JEUX 16/10/58	125	124	E 25	1000		1000 ✓		99 E		1000		
715514 ✓	LOT AVE LAROSE LA CITE DE MONTREAL HOM POUR 5 ANS POUR FINS DE PARC ET TERRAIN DE JEUX 16/10/58	125	125	E 25	1000		1000 ✓		99 E		1000		
715515 ✓	LOT AVE LAROSE LA CITE DE MONTREAL HOM POUR 5 ANS POUR FINS DE PARC ET TERRAIN DE JEUX 15/10/58	125	126	E 25	1000		1000 ✓		99 E		1000		
715516 ✓	LOT AVE LAROSE LA CITE DE MONTREAL HOM POUR 5 ANS POUR FINS DE PARC ET TERRAIN DE JEUX 16/10/58 AVE PRIEUR	125	127	E 25	1000		1000 ✓		99 E		1000		
715517 ✓ Vale Roll Supp. Sec Supp. Bulk 1960	10465-69 LOT AVE LAROSE MARCEL BELLEVILLE 3945 STE CATHERINE EST	125	257	C 25	1350	19100	19100 1350		11 C		19100 1350	ent 455 (27-4-59)	
715518 ✓ Vale Roll Supp. Sec Supp. Bulk 1960	LOT AVE LAROSE MARCEL BELLEVILLE 3945 STE CATHERINE EST	125	258	C 25	1350		1350		11 C		1350		

VALUATION ROLL OF IMMOVABLE PROPERTIES FOR THE PERIOD COMMENCING MAY 1ST 1959

RUE - STREET

PAR DU SAULT AU RECOLLET

QUARTIER - WARD

ARRONDISSEMENT ELECTORAL DISTRICT

191

NO DE COMPTE ACCOUNT NO.	EMPLACEMENT DE L'IMMEUBLE LOCATION OF PROPERTY	CADASTRE - SUBDIVISION	ENTRETIEN DES TROTTOIRS PDS. DE FRONT	VALEUR (DOLLARS SEULEMENT) - VALUE (DOLLARS ONLY)				TROTTOIRS SIDEWALKS	CODE	VALEUR POUR LA TAXE SCOLAIRE VALUE FOR SCHOOL TAX	RÉSOLUTION NO CERTIFICAT CERTIFICATE NO
	NOM ET ADRESSE DU PROPRIÉTAIRE NAME AND ADDRESS OF OWNER	OCCUPATION ET DÉNOMINATION AND DÉNOMINATION	MANTENANCE OF SIDEWALKS FEET FRONTAGE	TERRAIN LAND	BÂTIMENTS ET AUTRES ÎTENS BUILDINGS AND OTHER ITEMS	VALEUR EXEMPTÉ EXEMPT VALUE	VALEUR IMPOSABLE TAXABLE VALUE				
715519 ✓	¹⁰⁴³⁵ 13427 AVE LAROSE	125 259									
	ERNEST DESJARDINS 10437 AVE LAROSE	EMP CANADAIS	C 25	1350	3450		4800	110	4800	<i>PS.</i>	
718080 ✓	^{10443/47} LOT AVE LAROSE	126 260									
	MARCEL POY 1592 SAURIDL EST	261-1 CONTREMAITRE	C 39	2150	25050		25050 2150	110	25050 2150	<i>Set 443 (24-4-59)</i>	
715520 ✓	10435 AVE LAROSE	126 D261									
	ARSENE GALARNEAU 10435 AVE LAROSE	262 OPERATEUR DE MACHINE	C 35	2000	2100		4100	110	4100	<i>PS.</i>	
715523 ✓	10425 AVE LAROSE	126 263									
	ROSAIRE GALARNEAU 10425 AVE LAROSE	264 MENUISIER	C 50	2750	1650		4400	110	4400	<i>PS.</i>	
715525 ✓	10419 AVE LAROSE	126 265									
	MADELEINE GALARNEAU RUE S DE B DE DAUL AIME DEZIEL 1972 EST FLEURY	266 PEINTRE	C 50	2750	5750		8500	110	8500	<i>PS.</i>	
715527 ✓	^{10405/07} LOT AVE LAROSE	126 267									
	MICHAEL DIDUCH 3456 CITY HALL AVE. STEFAN MELNYK 2312 ST CHARLES WALTER DOMARADZKY	CARPENTIER CARPENTIER CARPENTIER	C 25	1350	15250		15250 1350	110	15250 1350	<i>Set 84 (20-3-59)</i>	

RUE - STREET

QUARTIER - WARD
PAR DU SAULT AU RECOLLET

ARRONDISSEMENT ÉLECTORAL DISTRICT
191

NO DE COMPTE ACCOUNT NO.	EMPLACEMENT DE L'IMMEUBLE LOCATION OF PROPERTY	CADASTRE - SUBDIVISION		ENTRETIEN DES TROTTOIRS PDS. DE FRONT	VALEUR (DOLLARS SEULEMENT) - VALUE (DOLLARS ONLY)			VOIES PUBLIQUES TROTTOIRS SIDEWALKS	CODE	DÉNOMINATION	VALEUR POUR LA TAXE SCOLAIRE VALUE FOR SCHOOL TAX	RÉSOLUTION NO CERTIFICATE NO
	NOM ET ADRESSE DU PROPRIÉTAIRE NAME AND ADDRESS OF OWNER	OCCUPATION ET AND DÉNOMINATION	MANTENANCE OF SIDEWALKS FEET FRONTAGE	TERRAIN LAND	BÂTIMENTS ET AUTRES ITEM BUILDINGS AND OTHER ITEMS	VALEUR EXEMPTÉ EXEMPT VALUE	VALEUR IMPOSABLE TAXABLE VALUE					
715528 ✓ Voir Role Supp. See Supp. Roll 1960	10397/95 LOT AVE LAROSE MICHAEL DIOUCH 3466 CITY HALL AVZ STEFAN MELNYK 2312 ST CHARLES WALTER DOMARADZKY	126 268 CARPENTER CARPENTER CARPENTER	C	25	1350	15250	15250 1350	11C		15250 1350	Aut 85 (20-3-59)	
715529 ✓	10387-95 LOT AVE LAROSE JEAN HAMEL 4469 BLVD LEVESQUE ST VINCENT DE PAUL CDE LAVAL RUE	126 269 270-1 PLUMBIER	C	375	2050	16050	16050 2050	11C		16050 2050	Aut 1374-322 (11-3-60) Aut 1-9-59	
715531 ✓	10377-75 LOT AVE LAROSE JEAN HAMEL 4469 BLVD LEVESQUE ST VINCENT DE PAUL CDE LAVAL RUE	126 270-2 271 PLUMBIER	C	375	2050	16050	16050 2050	11C		16050 2050	Aut 1375-323 (11-3-60) Aut 1-4-59	
715532 ✓	10355/59 AVE LAROSE HECTOR DESROCHES 10355 AVE LAROSE	126 272 273 EMP CIVIQUE	C	50	2450	7150	9900	11C		9900		
715534 ✓	10349 AVE LAROSE JOSEPH M SAVIGNAC 1155 BOUL ST JOSEPH EST	126 274 275 NOTAIRE	C	50	2450	5650	8400	11C		8400		
715536 ✓	10337/35 AVE LAROSE JEAN BELLEAU 4243 BOYER	126 276 277-1 ELECTRICIEN	C	375	2050	14250	16300	11C		16300	 670	

VALUATION ROLL OF IMMOVABLE PROPERTIES FOR THE PERIOD COMMENCING MAY 1ST 1959

RUE - STREET

QUARTIER - WARD
PAR DU SAULT AU RECOLLET

ARRONDISSEMENT ÉLECTORAL DISTRICT
191

NO DE COMPTE ACCOUNT NO.	EMPLACEMENT DE L'IMMEUBLE LOCATION OF PROPERTY	CADASTRE - SUBDIVISION		ENTRETIEN DES TROTTOIRS POS. DE FRONT	VALEUR (DOLLARS SEULEMENT) - VALUE (DOLLARS ONLY)				VOIES TROTTOIRS SIDEWALKS	CODE	DÉNOMINATION	VALEUR POUR LA TAXE SCOLAIRE VALUE FOR SCHOOL TAX	RÉSOLUTION NO CERTIFICATE NO
	NOM ET ADRESSE DU PROPRIÉTAIRE NAME AND ADDRESS OF OWNER	OCCUPATION ET AND DÉNOMINATION	MANTENANCE OF SIDEWALKS RECT FRONTAGE	TERRAIN LAND	BÂTIMENTS ET AUTRES ITEM BUILDINGS AND OTHER ITEMS	VALEUR EXEMPTÉ EXEMPT VALUE	VALEUR IMPOSABLE TAXABLE VALUE						
715538 ✓ Votr Role Supp. Sec Supp. Roll 1960	10327/25 AVE LAROSE	126 277-2 278		375	2050	14250		16300	110		16300		
	ANNA DUPPE VVE DE POLAND NADEAU 10325 LAROSE												
715539 ✓ Votr Role Supp. Sec Supp. Roll 1960	10317/15 AVE LAROSE	126 279 280		50	2450	13850		16600	110		16600	Cert 70 (6-2-59) 125 B	
	THERESE CHARET EDSE S DE 3 DE ROGER BREVOST 20517 AVE LAROSE												
	FLEURY 17283-85												
715542 ✓ Votr Role Supp. Sec Supp. Roll 1960	LOT AVE LAROSE	126 397 0398		254	1400	14000		14000 1400	110		14000 1100	Cert 461 (29-4-59)	
	LUCIEN VIENS 7306 MARQUETTE												
	10281/79												
716097 ✓ Votr Role Supp. Sec Supp. Roll 1960	LOT AVE LAROSE	126 0398		245	1350	11850		11850 1350	110		11850 1350	Cert 441 (24-4-59)	
	ALPHONSE SCOTTI 322 LA AVE CASGRAIN												
	10275/77												
715542 ✓ Votr Role Supp. Sec Supp. Roll 1960	LOT AVE LAROSE	126 300		25	1350	12450		12450 1350	110		12450 1350	Cert 86 (20-3-59)	
	MARCEL BOUCHARD 10283 AVE LAROSE												
	10273/71												
715544 ✓ Votr Role Supp. Sec Supp. Roll 1960	LOT AVE LAROSE	126 400		25	1350	11450		11450 1350	110		11450 1350	Cert 87 (20-3-59)	
	IRENE BELISLE 513 BLVD DECARIE												

VALUATION ROLL OF IMMOVABLE PROPERTIES FOR THE PERIOD COMMENCING MAY 1ST 1959

RUE - STREET

QUARTIER - WARD
PAR JJ SAULT AU REMPLIET

ARRONDISSEMENT ÉLECTORAL DISTRICT
191

NO DE COMPTE ACCOUNT NO.	EMPLACEMENT DE L'IMMEUBLE LOCATION OF PROPERTY	CADASTRE - SUBDIVISION		ENTRETIEN DES TROTTOIRS POS. DE FRONT MAINTENANCE OF SIDEWALKS FEET FRONTAGE	VALEUR (DOLLARS SEULEMENT) - VALUE (DOLLARS ONLY)				VOIES MUIS TROTTOIRS SIDEWALKS	CODE	DÉNOMINATION	VALEUR POUR LA TAXE SCOLAIRE VALUE FOR SCHOOL TAX	RÉSOLUTION NO CERTIFICAT NO CERTIFICATE
	NOM ET ADRESSE DU PROPRIÉTAIRE NAME AND ADDRESS OF OWNER	OCCUPATION ET AND DÉNOMINATION	TERRAIN LAND		BÂTIMENTS ET AUTRES ITEM BUILDINGS AND OTHER ITEMS	VALEUR EXEMPTÉ EXEMPT VALUE	VALEUR IMPOSABLE TAXABLE VALUE	VALEUR POUR LA TAXE SCOLAIRE VALUE FOR SCHOOL TAX					
715545 ✓	10269 AVE LAROSE 165	126	401 402	50	2750	6350 3550	9100 6300	110			9100 6300	<i>CRP</i> Ent 1544-470 (13-11-60)	
715547 ✓	10235 AVE LAROSE	126	403 404	50	2750	6850	9600	110			9600	<i>CRP</i>	
715549 ✓	10225 AVE LAROSE	126	405 406	50	2750	9450 3650	12200 6400	110			12200 6400	<i>CRP</i> Ent 79	
715551 ✓	10219-15 AVE LAROSE	126	407 408	50	2700 1350	22400	25100 1350	110			25100 1350	Ent 445 (30-2-62) Dec 1-11-60	
715552 ✓	10219-15 AVE LAROSE	126	409	50	2700 1350	22400	25100 1350	110			25100 1350	Ent 447 (30-3-62) Dec 1-11-60	
715553 ✓	10209-05 AVE LAROSE	126	409 410	50	2700 1350	22400	25100 1350	110			25100 1350	Ent 447 (30-3-62) Dec 1-11-60	
715554 ✓	10209-05 AVE LAROSE	126	410	50	2700 1350	22400	25100 1350	110			25100 1350	Ent 447 (30-3-62) Dec 1-11-60	

VALUATION ROLL OF IMMOVABLE PROPERTIES FOR THE PERIOD COMMENCING MAY 1ST 1959

RUE - STREET

PAR DU SAULT AU RÉCOLLET

QUARTIER - WARD

ARRONDISSEMENT ÉLECTORAL DISTRICT

191

NO DE COMPTE ACCOUNT NO.	EMPLACEMENT DE L'IMMEUBLE LOCATION OF PROPERTY	CADASTRE - SUBDIVISION		ENTRETIEN DES TROTTOIRS POS. DE FRONT	VALEUR (DOLLARS SEULEMENT) - VALUE (DOLLARS ONLY)			VOIES-VARITS TROTTOIRS SIDEWALKS	CODE	DÉNOMINATION	VALEUR POUR LA TAXE SCOLAIRE VALUE FOR SCHOOL TAX	RÉSOLUTION NO CERTIFICAT NO CERTIFICATE
	NOM ET ADRESSE DU PROPRIÉTAIRE NAME AND ADDRESS OF OWNER	OCCUPATION ET AND DÉNOMINATION	MANTENANCE OF SIDEWALKS FEET FRONTAGE	TERRAIN LAND	BÂTIMENTS ET AUTRES ITEM BUILDINGS AND OTHER ITEMS	VALEUR EXEMPTÉ EXEMPT VALUE	VALEUR IMPOSABLE TAXABLE VALUE					
715555 ✓	10185 AVE LAROSE	126 411 412		50	2750	4950		7700	110		7700	<i>cert 85</i>
	GEORGES GUILMET 10185 AVE LAROSE	CHAUFFEUR										
715557 ✓	10175-77 LOT AVE LAROSE	126 413 414-1		345	1900	15000		15000 1900	110		15000 1900	<i>cert 462 (29-4-59)</i>
	RENE LEMIEUX 3428 AVE DE CHATEAUBRIAND	CONSTRUCTEUR										
715559 ✓	10165-67 LOT AVE LAROSE	126 414-2 415-1		345	1900	15000		15000 1900	110		15000 1900	<i>cert 463 (29-4-59)</i>
	ANDY CIZMAR ELIZABETH SICA HIS WIFE 10165 AVE LAROSE	TAXI OWNER										
715560 ✓	LOT AVE LAROSE	126 415-2 416 417-1		41	2250			2250	110		2250	
	RENE LEMIEUX 3428 AVE DE CHATEAUBRIAND	CONSTRUCTEUR										
715562 ✓	10147/45 LOT AVE LAROSE	126 417 418		40	2300	15300		15300 2300	110		15300 2300	<i>cert 88 (23-3-59)</i>
	ROLAND CARON 10147 LAROSE	VENDEUR										
715563 ✓	10137/35 LOT AVE LAROSE	126 419		25	1350	15100		15100 1350	110		15100 1350	<i>cert 89 (23-3-59)</i>
	ARTHUR MORIN 4004 LAPELLESE ROBERT TREMBLAY 10135 LAROSE											

VALUATION ROLL OF IMMOVABLE PROPERTIES FOR THE PERIOD COMMENCING MAY 1ST 1959

RUE - STREET

QUARTIER - WARD
PAR DU SAULT AU RECOLLET

ARRONDISSEMENT ÉLECTORAL DISTRICT
191

NO DE COMPTE ACCOUNT NO.	EMPLACEMENT DE L'IMMEUBLE LOCATION OF PROPERTY	CADASTRE - SUBDIVISION		ENTRETIEN DES TROTTOIRS POS. DE FRONT MAINTENANCE OF SIDEWALKS FEET FRONTAGE	VALEUR (DOLLARS SEULEMENT) - VALUE (DOLLARS ONLY)				VOIES VERTICALES SIDEWALKS	CODE	DÉNOMINATION	VALEUR POUR LA TAXE SCOLAIRE VALUE FOR SCHOOL TAX	RÉSOLUTION NO CERTIFICATE NO
	NOM ET ADRESSE DU PROPRIÉTAIRE NAME AND ADDRESS OF OWNER	OCCUPATION ET AND DÉNOMINATION	TERRAIN LAND		BÂTIMENTS ET AUTRES BUILDINGS AND OTHER ITEMS	VALEUR EXEMPTÉ EXEMPT VALUE	VALEUR IMPOSABLE TAXABLE VALUE	VALEUR POUR LA TAXE SCOLAIRE VALUE FOR SCHOOL TAX					
715564 ✓ <i>Voir Role Supp. See Supp. Roll 1960</i>	LOT AVE LAROSE ARTHUR MORIN 3004 LAJEUNESSE ROBERT TREMBLAY 10135 LAROSE	126	420	C	25	1350				110		1350	
715565 ✓	LOT AVE LAROSE NORDIC DEVELOPMENT CORPORATION <i>6005 Côte de la Presse</i>	126	533 534-1	N		1000 700				16N		1000 700	<i>1000</i> <i>Après l'ann. du 715566</i> ANNÉE FISCALE 61-62 CERT. NO. 439 EFFECTIVE 5-1-62 21-2-62
715566 ✓	LOT AVE LAROSE NORDIC DEVELOPMENT CORPORATION	126	534	N		700				17N		700	<i>700</i> <i>Après l'ann. du 715566</i> ANNÉE FISCALE 61-62 CERT. NO. 441 EFFECTIVE 5-1-62 21-2-62
715567 ✓	LOT AVE LAROSE NORDIC DEVELOPMENT CORPORATION	126	534-2 535	N		1100 700				16N		1100 700	<i>1100</i> <i>Après l'ann. du 715666</i> ANNÉE FISCALE 61-62 CERT. NO. 440 EFFECTIVE 5-1-62 21-2-62
715568 ✓	LOT AVE LAROSE CÉCILIE LAMOTHE 2420 BOUL PIE IX	126	536	C		700				12C		700	
715569 ✓	LOT AVE LAROSE CÉCILIE LAMOTHE 2420 BOUL PIE IX	126	537	C		700				12C		700	
715570 ✓	LOT AVE LAROSE CÉCILIE LAMOTHE 2420 BOUL PIE IX	126	538	C		700				12C		700	

VALUATION ROLL OF IMMOVABLE PROPERTIES FOR THE PERIOD COMMENCING MAY 1ST 1959

RUE - STREET

PAR DU SAULT AU RECOLLET

QUARTIER - WARD

ARRONDISSEMENT ÉLECTORAL DISTRICT
193

NO DE COMPTE ACCOUNT NO.	EMPLACEMENT DE L'IMMEUBLE LOCATION OF PROPERTY	CADASTRE - SUBDIVISION		ENTRETIEN DES TROTTOIRS POS. DE FRONT MAINTENANCE OF SIDEWALKS FEET FRONTAGE	VALEUR (DOLLARS SEULEMENT) - VALUE (DOLLARS ONLY)				VOIES-MARCHES TROTTOIRS SIDEWALKS	CODE	DÉNOMINATION	VALEUR POUR LA TAXE SCOLAIRE VALUE FOR SCHOOL TAX	RÉSOLUTION NO CERTIFICATE NO
	NOM ET ADRESSE DU PROPRIÉTAIRE NAME AND ADDRESS OF OWNER	OCCUPATION ET AND DÉNOMINATION	TERRAIN LAND		BÂTIMENTS ET AUTRES ITEM BUILDINGS AND OTHER ITEMS	VALEUR EXEMPTÉ EXEMPT VALUE	VALEUR IMPOSABLE TAXABLE VALUE	VOIES-MARCHES TROTTOIRS SIDEWALKS					
715571 ✓	LOT AVE LAROSE CEDULIE LAMOTHE 2420 BOUL PIE IX	126	539	C	700		700		120		700		
715572 ✓	LOT AVE LAROSE CEDULIE LAMOTHE 2420 BOUL PIE IX	126	540	C	700		700		120		700		
715573 ✓	LOT AVE LAROSE CEDULIE LAMOTHE 2420 BOUL PIE IX	126	541	C	700		700		120		700		
715574 ✓ <small>Voir Role Supp. See Supp. Roll 1960</small>	9965-69 LOT AVE LAROSE LIONEL THEBERGE 7577 CARTIER LAURENT RIDUX 10350 RANCOURT	126	542 543-1	C	1150	16750 14550	16750 14550 1150		120		16750 14550 1150	ent 733 (24-8-59) ent 652 (12-6-59)	
715575 ✓ <small>Voir Role Supp. See Supp. Roll 1960</small>	9965-59 LOT AVE LAROSE LIONEL THEBERGE 7577 CARTIER LAURENT RIDUX 10350 RANCOURT	126	543-2 544 545-1	C	1150	16750	16750 1150		120		16750 1150	ent 456 (27-4-59)	
715576 ✓	LOT AVE LAROSE LIONEL THEBERGE 7577 CARTIER LAURENT RIDUX 10350 RANCOURT	126	545-2 546	C	1150		1150		120		1150		

VALUATION ROLL OF IMMOVABLE PROPERTIES FOR THE PERIOD COMMENCING MAY 1ST 1959

RUE - STREET

QUARTIER - WARD
PAR DU SAULT AU RECOLLET

ARRONDISSEMENT ÉLECTORAL - DISTRICT
190

NO DE COMPTE ACCOUNT NO.	EMPLACEMENT DE L'IMMEUBLE LOCATION OF PROPERTY	CADASTRE - SUBDIVISION		ENTRETIEN DES TROTTOIRS POS. DE FRONT MAINTENANCE OF SIDEWALKS FEET FRONTAGE	VALEUR (DOLLARS SEULEMENT) - VALUE (DOLLARS ONLY)				VALEUR POUR LA TAXE SCOLAIRE VALUE FOR SCHOOL TAX	RÉSOLUTION NO CERTIFICAT NO
	NOM ET ADRESSE DU PROPRIÉTAIRE NAME AND ADDRESS OF OWNER	OCCUPATION ET DÉNOMINATION	TERRAIN LAND		BÂTIMENTS ET AUTRES ITEM BUILDINGS AND OTHER ITEMS	VALEUR EXEMPTÉ EXEMPT VALUE	VALEUR IMPOSABLE TAXABLE VALUE	VALEUR EXEMPTÉ EXEMPT VALUE		
715579	LOT AVE LAROSE	126 547	548-1							
	LIONEL THEBERGE 7577 CARTIER LAURENT RIGUX 10350 RANCOURT	CONSTRUCTEUR CONSTRUCTEUR			1150		1150	120	1150	
715581	9909-05 LOT AVE LAROSE	126 548-2	549 550-1			23900	23900 1150	120	23900 1150	Res-512 (10-4-62) du 1-9-61
	Salvatore Marini LIONEL THEBERGE 7577 CARTIER LAURENT RIGUX 10350 RANCOURT	CONSTRUCTEUR CONSTRUCTEUR			1150		1150	120	1150	
715583	9889-95 LOT AVE LAROSE	126 550-2	551			23900	23900 1150	120	23900 1150	Res-513 (10-4-62) du 1-9-61
	Salvatore Marini LIONEL THEBERGE 7577 CARTIER LAURENT RIGUX 10350 RANCOURT	CONSTRUCTEUR CONSTRUCTEUR			1150		1150	120	1150	
715584	9855 AVE LAROSE	126 552	553			1300	2700	120	2700	
	JOSEPH NAPOLEON GOSSELIN 9855 AVE LAROSE	COMMIS			1400		1300	120	2700	
715586	LOT AVE LAROSE	126 554				700	700	120	700	
	J BENOIT BOURQUE 6920 21 E AVE	CONSTRUCTEUR			700		700	120	700	
715587	LOT AVE LAROSE	126 555				700	700	120	700	
	J BENOIT BOURQUE 6920 21 E AVE	CONSTRUCTEUR			700		700	120	700	

VALUATION ROLL OF IMMOVABLE PROPERTIES FOR THE PERIOD COMMENCING MAY 1ST 1959

RUE - STREET

PAR DU SAULT AU RECOLLET

QUARTIER - WARD

ARRONDISSEMENT ÉLECTORAL DISTRICT

190

NO DE COMPTE ACCOUNT NO.	EMPLACEMENT DE L'IMMEUBLE LOCATION OF PROPERTY	CADASTRE - SUBDIVISION	ENTRETIEN DES TROUVOIRS POS. DE FRONT	VALEUR (DOLLARS SEULEMENT) - VALUE (DOLLARS ONLY)				VOIES PROTOIRES SIDEWALKS	CODE	DÉNOMINATION	VALEUR POUR LA TAXE SCOLAIRE VALUE FOR SCHOOL TAX	RÉSOLUTION NO CERTIFICAT NO CERTIFICATE
	NOM ET ADRESSE DU PROPRIÉTAIRE NAME AND ADDRESS OF OWNER	OCCUPATION ET DÉNOMINATION	MAINTENANCE OF SIDEWALKS FEET FRONTAGE	TERRAIN LAND	BÂTIMENTS ET AUTRES ITEM BUILDINGS AND OTHER ITEMS	VALEUR EXEMPTÉ EXEMPT VALUE	VALEUR IMPOSABLE TAXABLE VALUE					
715683 ✓ Voir Note Supp. See Supp. Roll 1960	9835 AVE LAROSE GISELE GAUMOND VVE DE AMEDEE CHARLES JIS 1/2 9835 AVE LAROSE FRANCOISE CHARLES JIS 1/5 ALAIN CHARLES JIS 1/5 MIRILLE CHARLES JIS 1/5 SAUVE	125 556		700	1100		1800		120	1800		
717175 ✓	LOT AVE LAROSE JULES GILBERT DESAULNIERS BOULANGER 9745 AVE LAROSE	125 696 697-1		800 300			800 300		120	800 300	Resol. 717176 ANNÉE FISCALE 61-62 CERT. NO. 376 EFFECTIVE 3-11-61 16-11-61	
717176 ✓	LOT AVE LAROSE Nicola Di Lillo - Francesco Grassi 9678 Hurham JULES GILBERT DESAULNIERS BOULANGER 9745 AVE LAROSE	125 697-2 698		800 133	15500 2800 2850		15500 800 300		120	15500 800 300	Resol. 717175 ANNÉE FISCALE 61-62 CERT. NO. 377 EFFECTIVE 3-11-61 16-11-61 15500 (Resol. 612 (4-2-63) du 1/3/62 800 (Resol. 610 (4-2-63) du 1/3/62 300 (Resol. 611 (4-2-63) du 1/3/62	
715592 ✓	LOT AVE LAROSE Nicola Di Lillo + FRANCESCO GRASSI - 9678 Hurham JULES GILBERT DESAULNIERS BOULANGER 9745 AVE LAROSE	125 699 700-1		800 500	14700		14700 800 300		120	14700 800 300	Resol. 715493 ANNÉE FISCALE 61-62 CERT. NO. 378 EFFECTIVE 3-11-61 16-11-61 14700 (Resol. 687 (4-2-63) du 1/3/62 800 (Resol. 688 (4-2-63) du 1/3/62 300 (Resol. 689 (4-2-63) du 1/3/62	
715593 ✓	9727-25 AVE LAROSE Alessandro Capua Adelina Turzetti, son spec. en B. 9725 Larose EMILE DESAULNIERS JOURNALIER 9721 AVE LAROSE	125 700-2 701		800 350	14700 3400 3400		14700 800 300		120	14700 800 300	Resol. 715682 ANNÉE FISCALE 61-62 CERT. NO. 379 EFFECTIVE 3-11-61 16-11-61 14700 (Resol. 689 (4-2-63) du 1/3/62 800 (Resol. 688 (4-2-63) du 1/3/62 300 (Resol. 687 (4-2-63) du 1/3/62	
715595 ✓ Voir Note Supp. See Supp. Roll 1960	LOT AVE LAROSE NIEL FAUTEUX 9925 AVE D'AUTEUIL	125 702		500			500		120	500	Resol. 7382 (20-11-61) du 5-11-61	

VALUATION ROLL OF IMMOVABLE PROPERTIES FOR THE PERIOD COMMENCING MAY 1ST 1959

RUE - STREET

QUARTIER - WARD

ARRONDISSEMENT ELECTORAL DISTRICT

PAR DU AVLT AU RECOLLET

190

NO DE COMPTE ACCOUNT NO.	EMPLACEMENT DE L'IMMEUBLE LOCATION OF PROPERTY	CADASTRE - SUBDIVISION		ENTRETIEN DES TROTTOIRS PDS. DE FRONT MAINTENANCE OF SIDEWALKS FEET FRONTAGE	VALEUR (DOLLARS SEULEMENT) - VALUE (DOLLARS ONLY)				VOIES VALES TROTTOIRS SIDEWALKS	CODE	DÉNOMINATION	VALEUR POUR LA TAXE SCOLAIRE VALUE FOR SCHOOL TAX	RÉSOLUTION NO CERTIFICAT CERTIFICATE NO
	NOM ET ADRESSE DU PROPRIÉTAIRE NAME AND ADDRESS OF OWNER	OCCUPATION ET AND DÉNOMINATION	TERRAIN LAND		BÂTIMENTS ET AUTRES ITEM BUILDINGS AND OTHER ITEMS	VALEUR EXEMPTÉ EXEMPT VALUE	VALEUR IMPOSABLE TAXABLE VALUE	VOIES VALES TROTTOIRS SIDEWALKS					
715696 Voie Supp 60'	4709/07 107 LGT AVE LAROSE M ^{rs} E. Jeanne Paulish 9925 ave d'Armenil SHARAND CONSTRUCTION LTD - 3581 OBTREMONT AVE	126	703		500	12800		12800 500		12C		12800 500	1960 61 Cert. No 7760 661 Date 1/13/61
718173 Voie Supp 60'	LOT AVE LAROSE Roger Nadreau 9701 Laissé RACHEL SIEBERGEMAN WIDOW OF ISAAC ROSENBERG 4785 BOUCHETTE AVE APT 38	126	P 704		100			100		C		100	

ANNÉE
EFFETIVE 5960
CERT. NO
728
EFFETIVE 6060 7960

VALUATION ROLL OF IMMOVABLE PROPERTIES FOR THE PERIOD COMMENCING MAY 1ST 1959

RUE - STREET

QUARTIER - WARD
SAR DU SAULT AU RECULLET

ARRONDISSEMENT ÉLECTORAL DISTRICT
190

NO DE COMPTE ACCOUNT NO.	EMPLACEMENT DE L'IMMEUBLE LOCATION OF PROPERTY	CADASTRE - SUBDIVISION	ENTRETIEN DES TROTTOIRS POS. DE FRONT	VALEUR (DOLLARS SEULEMENT) - VALUE (DOLLARS ONLY)				VOIES TROTTOIRS SIDEWALKS	CODE	DÉNOMINATION	VALEUR POUR LA TAXE SCOLAIRE VALUE FOR SCHOOL TAX	RÉSOLUTION NO CERTIFICAT CERTIFICATE
	NOM ET ADRESSE DU PROPRIÉTAIRE NAME AND ADDRESS OF OWNER	OCCUPATION ET AND DÉNOMINATION	MAINTENANCE OF SIDEWALKS FEET FRONTAGE	TERRAIN LAND	BÂTIMENTS ET AUTRES BUILDINGS AND OTHER ITEMS	VALEUR EXEMPTÉ EXEMPT VALUE	VALEUR IMPOSABLE TAXABLE VALUE					
715576 ✓ Voir Role Supp. See Supp. Roll 1960	LOT AVE LAROSE NOEL FAUTEUX 9925 AVE D'ASTOUC	126 703			<i>Transporté au folio 677A</i>							
715597 ✓ Voir Role Supp. See Supp. Roll 1960	LOT 9701 AVE LAROSE	126 704		400 500	0 800	1300		120		400 500 1300	<i>cert 1435 (22-3-60) transporté le 2-2-60</i>	
Voir Role Supp. See Supp. Roll 1961	ROGER NADEAU 9701 AVE LAROSE	VENDEUR										
715598 ✓ Voir Role Supp. See Supp. Roll 1960	LOT AVE LAROSE	126 705		500		500		120		500		
Voir Role Supp. See Supp. Roll 1961	ROGER NADEAU 9701 AVE LAROSE	VENDEUR										
715699 ✓	9577 AVE LAROSE	126 706 707		1050	4750	5800		120		5800		
	FRANCO VAGNINI 9577 AVE LAROSE	BAR TENDER										
715701 ✓	9665 AVE LAROSE	126 708		500	1100	1600		120		1600		
	CAMILLE BENOIT 9633 AVE LAROSE	CHAUFFEUR										
715702 ✓	LOT AVE LAROSE	126 709		500		500		120		500		
	CAMILLE BENOIT 9633 AVE LAROSE	CHAUFFEUR										
715703 ✓	9541 AVE LAROSE	126 710		500	900	1400		120		1400		
	GERARD DUSSAULT 9541 AVE LAROSE	ARTISAN										

ANNÉE FISCAL	59-60	CERT. NO	7-26
EFFECTIVE	4-4-60		7-9-60

VALUATION ROLL OF IMMOVABLE PROPERTIES FOR THE PERIOD COMMENCING MAY 1ST 1959

RUE - STREET: PAR DU SAULT AU RECILLET
 QUARTIER - WARD: 170
 ARRONDISSEMENT ELECTORAL DISTRICT: 170

NO DE COMPTE ACCOUNT NO.	EMPLACEMENT DE L'IMMEUBLE LOCATION OF PROPERTY	CADASTRE - SUBDIVISION		ENTRETIEN DES TROTTOIRS POS. DE FRONT	VALEUR (DOLLARS SEULEMENT) - VALUE (DOLLARS ONLY)				VOIES PAVES & TROTTOIRS SIDEWALKS	CODE	VALEUR POUR LA TAXE SCOLAIRE VALUE FOR SCHOOL TAX	RESOLUTION NO CERTIFICAT NO CERTIFICATE
	NOM ET ADRESSE DU PROPRIETAIRE NAME AND ADDRESS OF OWNER	OCCUPATION ET AND DENOMINATION	MANTENANCE OF SIDEWALKS FEET FRONTAGE	TERRAIN LAND	BATIMENTS ET AUTRES ITEM BUILDINGS AND OTHER ITEMS	VALEUR EXEMPT EXEMPT VALUE	VALEUR IMPOSABLE TAXABLE VALUE	DENOMINATION				
715704 J	9533 AVE LAROSE CAMILLE PENBIT 9533 AVE LAROSE	125 711 712 713			1550	7550 3150	9100 4700	120		9100 4700	<i>[Signature]</i> Bull 72 (31802) Jan 19-61	
715707 J	LOT AVE LAROSE CANADIAN NATIONAL REALTIES CO C/O W MC LAREN TAX DEPARTMENT 407 MCGILL RM 408	125 714			500		500	15N		500		
715708 J	LOT AVE LAROSE CANADIAN NATIONAL REALTIES CO C/O W MC LAREN TAX DEPARTMENT 407 MCGILL RM 408	125 715			500		500	15N		500		
715710 J	LOT AVE LAROSE ANNIE SMOK WIFE OF AS TO D OF ANTON SHONGAN 1122 ANDERSON	124 834			450		450	120		450		
715715 J	LOT AVE LAROSE GIJOVANNI BUSCETTI 9459 AVE LAROSE	125 855			450	11800	11800 450	120		11800 450	Bull 90 (23-3-59)	

VALUATION ROLL OF IMMOVABLE PROPERTIES FOR THE PERIOD COMMENCING MAY 1ST 1959

RUE - STREET

PAR DU SAULT

QUARTIER - WARD

AU RECOLLET

ARRONDISSEMENT ÉLECTORAL DISTRICT

170

NO DE COMPTE ACCOUNT NO.	EMPLACEMENT DE L'IMMEUBLE LOCATION OF PROPERTY	CADASTRE - SUBDIVISION	ENTRETIEN DES TROTTOIRS POS. DE FRONT	VALEUR (DOLLARS SEULEMENT) - VALUE (DOLLARS ONLY)				NOTES REMARKS	CODE	VALEUR POUR LA TAXE SCOLAIRE VALUE FOR SCHOOL TAX	RÉSOLUTION NO CERTIFICAT NO
	NOM ET ADRESSE DU PROPRIÉTAIRE NAME AND ADDRESS OF OWNER	OCCUPATION ET DÉNOMINATION	MANTENANCE OF SIDEWALKS FEET, FRONTAGE	TERRAIN LAND	BÂTIMENTS ET AUTRES ITEM BUILDINGS AND OTHER ITEMS	VALEUR EXEMPTÉ EXEMPT VALUE	VALEUR IMPOSABLE TAXABLE VALUE				
715716 V Voir Role Supp. See Supp. Roll 1960	LOT AVE LAROSE GIOVANNI RUSCITTI 9469 AVE LAROSE 4465-63	126 856			450		450		120	450	
715717 V Voir Role Supp. See Supp. Roll 1960	LOT AVE LAROSE DOMENICO D'AMICO 6518 CLARK 9459/57	126 857			450	12650 13350	12650 13350 450		120	12650	Cut 735 (24-8-59) 12650 13350 450 C.R.S.
715718 J Voir Role Supp. See Supp. Roll 1960	LOT AVE LAROSE DOMENICO D'AMICO 6518 CLARK 9453/51	126 858			450	11650 12250	11650 12250 450		120	11650	Cut 737 (24-8-59) 11650 12250 450 Cut 280 (10-4-59)
715719 J Voir Role Supp. See Supp. Roll 1960	LOT AVE LAROSE DOMENICO D'AMICO 6518 CLARK 9443/51	126 859 P860			450	11650 12250	11650 12250 450		120	11650	Cut 739 (24-8-59) 11650 12250 450 Cut 281 (10-4-59)
715720 V Voir Role Supp. See Supp. Roll 1960	LOT AVE LAROSE MICHEL CARBONE 5144 ST URBAIN 9447/45	126 860 P860			450	12950 13550	12950 13550 450		120	12950	59.60 1016 11259 91259 Cut 747 (24-8-59) 12950 13550 450 Cut 310 (15-4-59)
715721 V Voir Role Supp. See Supp. Roll 1960	AVE LAROSE MICHEL CARBONE 9441/39	126 861 P861			450	13450 12950 13150	13900 13400 12950 13150 450		120	13900	59.60 1017 11259 91259 Cut 743 (24-8-59) 12950 13150 450 Cut 282 (10-4-59) Cut 731 (13-9-60) Cut 1-3-60
715722 V Voir Role Supp. See Supp. Roll 1960	LOT AVE LAROSE Arturo Arnoldo 9433 Larose ANGEL J GAVA 1520 ST URBAIN 9433-35	126 862 P861			450	13200	13300 450		120	13300	59.60 1018 11259 91259 Cut 884 (7-11-60) Den 1-11-59
715723 V Voir Role Supp. See Supp. Roll 1960	LOT AVE LAROSE Giuseppe Luciano 9425 Larose ANGEL J GAVA 1520 ST URBAIN 9427-29	126 863 P861			450	13300	13300 450		120	13300	59.60 1036 11259 91259 Cut 878 (4-11-60) Den 1-11-59

VALUATION ROLL OF IMMOVABLE PROPERTIES FOR THE PERIOD COMMENCING MAY 1ST 1959

RUE - STREET

PAR DU SAULT AU RECOLLET

QUARTIER - WARD

ARRONDISSEMENT ÉLECTORAL DISTRICT
170

NO DE COMPTE ACCOUNT NO.	EMPLACEMENT DE L'IMMEUBLE LOCATION OF PROPERTY		CADASTRE - SUBDIVISION		ENTRETIEN DES TROTTOIRS POS. DE FRONT	VALEUR (DOLLARS SEULEMENT) - VALUE (DOLLARS ONLY)				VOIES PUBLIQUES SIDEWALKS	CODE	DÉNOMINATION	VALEUR POUR LA TAXE SCOLAIRE VALUE FOR SCHOOL TAX	RÉSOLUTION NO CERTIFICATE NO
	NOM ET ADRESSE DU PROPRIÉTAIRE NAME AND ADDRESS OF OWNER		OCCUPATION ET AND DÉNOMINATION			MANTENANCE OF SIDEWALKS FEET FRONTAGE	TERRAIN LAND	BÂTIMENTS ET AUTRES IMMS BUILDINGS AND OTHER ITEMS	VALEUR EXEMPTÉ EXEMPT VALUE					
715724 Voir Role Supp. 1960 Sec Supp. Roll 1961	9423-21 LOT AVE LAROSE <i>Luigi Luciano</i> 9275 <i>Lumaden</i> ANGELO GAVA		126	864		450	13300		13300 450		120	C	13300 450	<i>Res 876 (4-1-60)</i> <i>25-1-60</i>
715725 Voir Role Supp. 1960 Sec Supp. Roll 1961	9417-19 LOT AVE LAROSE <i>La Philippe Plante</i> 7642 <i>Champlain, V. St Michel</i> HYDR QUESBEC		126	865		450	13300	450	13300		94	E	13300 450	
715726	LOT AVE LAROSE HYDR QUESBEC 107 CRAIG OUEST		126	<i>977</i> 866		350 300 450		350 300 450			94	E	350 300 450	<i>Res 715722</i> DATE FISCAL 60-61 1166 EFFECTIVE 25-1-61 15-2-61
715727	LOT AVE LAROSE HYDR QUESBEC 107 CRAIG OUEST		126	<i>867</i> 866		550 450		550 450			94	E	550 450	<i>Res 715726</i> DATE FISCAL 60-61 1167 EFFECTIVE 25-1-61 15-2-61
715728	LOT AVE LAROSE HYDR QUESBEC 107 CRAIG OUEST		126	868		450		450			94	E	450	
715729	LOT AVE LAROSE HYDR QUESBEC 107 CRAIG OUEST		126	869		450		450			94	E	450	
715730	LOT AVE LAROSE HYDR QUESBEC 107 CRAIG OUEST		126	870		450		450			94	E	450	
715731	LOT AVE LAROSE HYDR QUESBEC 107 CRAIG OUEST		126	871		450		450			94	E	450	

VALUATION ROLL OF IMMOVABLE PROPERTIES FOR THE PERIOD COMMENCING MAY 1ST 1959

RUE - STREET

PAR JO SAULT AU RECOLLET

QUARTIER - WARD

ARRONDISSEMENT ELECTORAL DISTRICT

170

NO DE COMPTE ACCOUNT NO.	EMPLACEMENT DE L'IMMEUBLE LOCATION OF PROPERTY	CADASTRE - SUBDIVISION		ENTRETIEN DES TROTTOIRS POS. DE FRONT	VALEUR (DOLLARS SEULEMENT) -- VALUE (DOLLARS ONLY)				VOIES VERTES SIDEWALKS	CODE	DÉNOMINATION	VALEUR POUR LA TAXE SCOLAIRE VALUE FOR SCHOOL TAX	RÉSOLUTION NO CERTIFICAT CERTIFICATE
	NOM ET ADRESSE DU PROPRIÉTAIRE NAME AND ADDRESS OF OWNER	OCCUPATION ET AND DÉNOMINATION	MANTENANCE OF SIDEWALKS FEET FRONTAGE	TERRAIN LAND	BÂTIMENTS ET AUTRES ITEM BUILDINGS AND OTHER ITEMS	VALEUR EXEMPTÉ EXEMPT VALUE	VALEUR IMPOSABLE TAXABLE VALUE						
715732	LOT AVE LAROSE HYDRQ QUEBEC 107 CRAIG QUEST	126 872		E	450		450			94E	450		
715733	LOT AVE LAROSE HYDRQ QUEBEC 107 CRAIG QUEST	126 873		E	450		450			94E	450		
715734	LOT AVE LAROSE HYDRQ QUEBEC 107 CRAIG QUEST	126 874		E	450		450			94E	450		
715735	9355 LOT AVE LAROSE ARTHUR BATENAUDE 5847 CHABOT NOM. POUR 5 ANS POUR <i>Rue Propriété J.C.S. 17462</i>	126 875 876 877		C	1400 1350	15900	17300 450			120	17300 450	<i>17300</i> <i>450</i> <i>17300</i> <i>450</i> CUT 1524-458 (8-4-60)	
715736	LOT AVE LAROSE ARTHUR BATENAUDE 5847 CHABOT	126 876			450		450			120	450		
715737	LOT AVE LAROSE ARTHUR BATENAUDE 5847 CHABOT	126 877			500		500			120	500		
715738	LOT AVE LAROSE JEAN ROCH GARLEPY INC 3787 NAVERLY NOM. POUR 5 ANS POUR <i>Rue Propriété J.C.S. 17462</i>	126 845		S	450		450			150	450	<i>450</i> <i>150</i> ANNEE FISCALE 61-62 EFFECTIVE 17462-23882 CUT NO. 362 682	

ANNEE FISCALE 61-62
EFFECTIVE 17462-23882

ANNEE FISCALE 61-62
EFFECTIVE 17462-23882

682

VALUATION ROLL OF IMMOVABLE PROPERTIES FOR THE PERIOD COMMENCING MAY 1ST 1959

RUE - STREET

QUARTIER - WARD
PAR DU SAULT AU RECOLLET

ARRONDISSEMENT ÉLECTORAL DISTRICT
170

NO DE COMPTE ACCOUNT NO.	EMPLACEMENT DE L'IMMEUBLE LOCATION OF PROPERTY	CADASTRE - SUBDIVISION		ENTRETIEN DES TROTTOIRS POS. DE FRONT	VALEUR (DOLLARS SEULEMENT) - VALUE (DOLLARS ONLY)				VOIES PAVÉES SIDEWALKS	CODE	DÉNOMINATION	VALEUR POUR LA TAXE SCOLAIRE VALUE FOR SCHOOL TAX	RÉSOLUTION NO CERTIFICAT CERTIFICATE
	NOM ET ADRESSE DU PROPRIÉTAIRE NAME AND ADDRESS OF OWNER	OCCUPATION ET AND DÉNOMINATION	MANTENANCE OF SIDEWALKS FEET FRONTAGE	TERRAIN LAND	BÂTIMENTS ET AUTRES BÂTIMENTS AND OTHER ITEMS	VALEUR EXEMPTÉ EXEMPT VALUE	VALEUR IMPOSABLE TAXABLE VALUE						
715739 Voir Role Supp. See Supp. Roll 1960	9358-60 LOT AVE LAROSE <i>Nicola Antonio de Triore 9358 Larose</i>	125	844		450	13950		13950 450	16	N		13950 450	Res 1376 (11-3-60) du 1-9-59
715740 Voir Role Supp. See Supp. Roll 1960	9364-66 LOT AVE LAROSE JEAN ROCH GARDIEY INC 3787 WAVERLY	125	843		450	13550		13550 450	16	N		13550 450	Res 1377 (11-3-60) du 1-9-59
715741	LOT AVE LAROSE HYDRO QUEBEC 107 CRAIG QUEST	126	842		450		450 ✓		94	E		450	
715742	LOT AVE LAROSE HYDRO QUEBEC 107 CRAIG QUEST	126	841		450		450 ✓		94	E		450	
715743	LOT AVE LAROSE HYDRO QUEBEC 107 CRAIG QUEST	125	840		450		450 ✓		94	E		450	
715744	LOT AVE LAROSE HYDRO QUEBEC 107 CRAIG QUEST	125	839		450		450 ✓		94	E		450	
715745	LOT AVE LAROSE HYDRO QUEBEC 107 CRAIG QUEST	126	838		450		450 ✓		94	E		450	
715746	LOT AVE LAROSE HYDRO QUEBEC 107 CRAIG QUEST	126	837		450		450 ✓		94	E		450	

VALUATION ROLL OF IMMOVABLE PROPERTIES FOR THE PERIOD COMMENCING MAY 1ST 1959

RUE - STREET

QUARTIER - WARD
PAR DU SAULT AU RECOLLET

ARRONDISSEMENT ELECTORAL DISTRICT
170

NO DE COMPTE ACCOUNT NO.	EMPLACEMENT DE L'IMMEUBLE LOCATION OF PROPERTY	CADASTRE - SUBDIVISION		ENTHETIEN DES TROTTOIRS POS. DE FRONT	VALEUR (DOLLARS SEULEMENT) - VALUE (DOLLARS ONLY)				VALEUR IMPOSABLE SIDEWALKS	CODE	DÉSIGNATION	VALEUR POUR LA TAXE SCOLAIRE VALUE FOR SCHOOL TAX	RÉSOLUTION NO CERTIFICAT NO
	NOM ET ADRESSE DU PROPRIÉTAIRE NAME AND ADDRESS OF OWNER	OCCUPATION ET AND DÉNOMINATION	MANTENANCE OF SIDEWALKS FEET FRONTAGE	TERRAIN LAND	BÂTIMENTS ET AUTRES ITEM BUILDINGS AND OTHER ITEMS	VALEUR EXEMPTÉ EXEMPT VALUE	VALEUR IMPOSABLE TAXABLE VALUE						
715747	LOT AVE LAROSE HYDRQ QUEBEC 107 CRAIG QUEST	126 836			450		450				450		
715748 1961	9410/12 LOT AVE LAROSE GIORDANO BORGHESE - 7436 DE CASPÉ GIUSEPPE LUCIANO - 9136 JEANNE MANCE	126 835			450	13200	450			12	13200 450	1460.61 Pub. 151 (27-6-61) du 1/2/61	
715749 1961	9416/18 LOT AVE LAROSE GIORDANO BORGHESE - 7436 DE CASPÉ GIUSEPPE LUCIANO - 9136 JEANNE MANCE	126 834			450	13200	450			12	13200 450	1460.61 Pub. 151 (27-6-61) du 1/2/61	
715750 1961	9420/22 LOT AVE LAROSE GIORDANO BORGHESE - 7436 DE CASPÉ GIUSEPPE LUCIANO - 9136 JEANNE MANCE	126 833			450	13200	450			12	13200 450	1460.61 Pub. 151 (27-6-61) du 1/1/61	
715751 1961	9426/28 LOT AVE LAROSE DOBA SHANIS WIFE S AS TO P OF SAM SMITH LISA SMITH WIFE S AS TO P OF WILLIAM GARTNER 4785 VICTORIA AVE GIORDANO BORGHESE 7436 DE CASPÉ GIUSEPPE LUCIANO 9136 JEANNE MANCE	126 832			450	13200	450			12	13200 450	1460.61 Pub. 151 (27-6-61) du 1/1/61	

VALUATION ROLL OF IMMOVABLE PROPERTIES FOR THE PERIOD COMMENCING MAY 1ST 1959

RUE - STREET

QUARTIER - WARD
PAR DU SAULT AU RECOLLET

ARRONDISSEMENT ÉLECTORAL DISTRICT
173

NO DE COMPTE ACCOUNT NO.	EMPLACEMENT DE L'IMMEUBLE LOCATION OF PROPERTY NOM ET ADRESSE DU PROPRIÉTAIRE NAME AND ADDRESS OF OWNER	CADASTRE - SUBDIVISION OCCUPATION ET AND DÉNOMINATION	ENTRETIEN DES TROTTOIRS POS. DE FRONT MAINTENANCE OF SIDEWALKS FEET FRONTAGE	VALEUR (DOLLARS SEULEMENT) - VALUE (DOLLARS ONLY)				TROTTOIRS SIDEWALKS	CODE	DÉNOMINATION	VALEUR POUR LA TAXE SCOLAIRE VALUE FOR SCHOOL TAX	RÉSOLUTION NO CERTIFICAT CERTIFICATE NO
				TERRAIN LAND	BÂTIMENTS ET AUTRES BUILDINGS AND OTHER ITEMS	VALEUR EXEMPTÉ EXEMPT VALUE	VALEUR IMPOSABLE TAXABLE VALUE					
715752 1961 Valr Role Supp. See Supp. Roll	9434/32 LOT AVE LAROSE GIORPANO BERGHESE - 7436 DE CASPÉ GIUSEPPE LUCIANO - 9136 Jeanne Mance	125 831		450	13200		13200 450		C		13200 450	1960-61 Res 157(27-61) du 11/1/61
715753 1961 Valr Role Supp. See Supp. Roll	9434/36 LOT AVE LAROSE - 7436 DE CASPÉ GIORPANO BERGHESE GIUSEPPE LUCIANO - 9136 Jeanne Mance	125 830		450	13200		13200 450		C		13200 450	1960-61 Res 149(27-61) du 11/1/61
715754 1961 Valr Role Supp. See Supp. Roll	9440-42 LOT AVE LAROSE Giuseppe Luciano	125 829		450	13200		13200 450		C		13200 450	Res 1200(16-3-61) du 1-5-60
715755 1961 Valr Role Supp. See Supp. Roll	9446-48 LOT AVE LAROSE Marie Joseph, Lucienne, et J. de B de Anselme, Ban. 9446 Larose	125 828		450	13200		13200 450		C		13200 450	Res 1201(16-3-61) du 1-5-60
715756 1961 Valr Role Supp. See Supp. Roll	9450-52 LOT AVE LAROSE Giuseppe Luciano	125 827		450	13200		13200 450		C		13200 450	Res 1202(16-3-61) du 1-5-60
715757 1961 Valr Role Supp. See Supp. Roll	9456-58 LOT AVE LAROSE Ferraro Sabatino 9456 Larose	125 7826		450	13200		13200 450		C		13200 450	Res 1203(16-3-61) du 1-5-60 24-1960-61 60-61 762 14-9-60 7-10-60

VALUATION ROLL OF IMMOVABLE PROPERTIES FOR THE PERIOD COMMENCING MAY 1ST 1959

RUE - STREET

QUARTIER - WARD
PAR DU SAULT AU RECOLLET

ARRONDISSEMENT ÉLECTORAL DISTRICT
170

NO DE COMPTE ACCOUNT NO.	EMPLACEMENT DE L'IMMEUBLE LOCATION OF PROPERTY NOM ET ADRESSE DU PROPRIÉTAIRE NAME AND ADDRESS OF OWNER	CADASTRE - SUBDIVISION OCCUPATION ET AND DÉNOMINATION	ENTRETIEN DES TROTTOIRS PDS. DE FRONT MAINTENANCE OF SIDEWALKS FEET FRONTAGE	VALEUR (DOLLARS SEULEMENT) - VALUE (DOLLARS ONLY)				VOIES MUIS PROFONDEUR SIDEWALKS	CODE	DÉNOMINATION	VALEUR POUR LA TAXE SCOLAIRE VALUE FOR SCHOOL TAX	RÉSOLUTION NO CERTIFICATE NO
				TERRAIN LAND	BÂTIMENTS ET AUTRES ITEM BUILDINGS AND OTHER ITEMS	VALEUR EXEMPTÉ EXEMPT VALUE	VALEUR IMPOSABLE TAXABLE VALUE					
715753 Valr Role Supp. See Supp. Roll 1961	9460-62 LOT AVE LAROSE Giuseppe Luciano, 9136 Jeanne Marie Giordano Borghese 7436 de Gaspe. WINDER BUILDING CO LTD 1037 ST DENIS	126 P 826 825	C	450	13100		13100 450	15	C	13100 450	Eff. 1960-61	
715758 Valr Role Supp. See Supp. Roll 1961	9466-68 LOT AVE LAROSE Giuseppe Luciano 9136 Jeanne Marie Giordano WINDER BUILDING CO LTD 1037 ST DENIS	126 824	N	450	13100		13100 450	16	N	13100 450	Art 1240 (20-4-61) du 1-8-60	
715760 Valr Role Supp. See Supp. Roll 1961	9472-74 LOT AVE LAROSE Nunzio Di Pasquale 1153, Boul St-James Giuseppe Di Pasquale 6401, Dorlot WINDER BUILDING CO LTD 1037 ST DENIS	126 823	C	450	13100		13100 450	15	N	13100 450	Art 1240 (20-4-61) du 1-9-60 (60-61)	
715751 Valr Role Supp. See Supp. Roll 1961	9478/80 LOT AVE LAROSE Giuseppe Luciano, 9136 Jeanne Marie Giordano Borghese - 7436 de Gaspe. WINDER BUILDING CO LTD 1037 ST DENIS	126 822	C	450	14000		14000 450	15	N	14000 450	1960-61 Art 1240 (20-4-61) du 1/9/60	
	AVE CHARLANO DIN R TRACKS	A 5 193										
715757	LOT AVE LAROSE CANADIAN NATIONAL RAILWAY CO C/O W MC LARNIN TAX DEPARTMENT 407 MCGILL RM 403	126 679	N	500			500	15	N	500		
715763	LOT AVE LAROSE CANADIAN NATIONAL RAILWAY CO C/O W MC LARNIN TAX DEPARTMENT 407 MCGILL RM 403	126 678	N	500			500	15	N	500		

VALUATION ROLL OF IMMOVABLE PROPERTIES FOR THE PERIOD COMMENCING MAY 1ST 1959

RUE - STREET

QUARTIER - WARD
PAR. DU SAULT AU RECOLLET

ARRONDISSEMENT ÉLECTORAL DISTRICT
190

NO DE COMPTE ACCOUNT NO.	EMPLACEMENT DE L'IMMEUBLE LOCATION OF PROPERTY		CADASTRE - SUBDIVISION	ENTRETIEN DES TROTTOIRS POS. DE FRONT MAINTENANCE OF SIDEWALKS FEET FRONTAGE	VALEUR (DOLLARS SEULEMENT) - VALUE (DOLLARS ONLY)				VOIES VALES STREETS SIDEWALKS	CODE	DÉNOMINATION	VALEUR POUR LA TAXE SCOLAIRE VALUE FOR SCHOOL TAX	RÉSOLUTION NO CERTIFICAT CERTIFICATE NO
	NOM ET ADRESSE DU PROPRIÉTAIRE NAME AND ADDRESS OF OWNER				OCCUPATION ET AND DÉNOMINATION	TERRAIN LAND	BÂTIMENTS ET AUTRES ITEM BUILDINGS AND OTHER ITEMS	VALEUR EXEMPTÉ EXEMPT VALUE					
715759	LOT AVÉ LAROSE SIDNEY SPINNER 1427 BLVD GRAHAM		126 677 676-1		600 500		600 500		12		600 500	60-61 1003 EFF. 4-10-60 25/11/60	
715773	LOT AVE LAROSE SIDNEY SPINNER 1427 BLVD GRAHAM		126 676-2 675-1		600 500		600 500		12		600 500	60-61 1004 EFF. 4-10-60 25/11/60	
715771	LOT AVE LAROSE SIDNEY SPINNER 1427 BLVD GRAHAM		126 675-2 674-1		600 500		600 500		12		600 500	60-61 1005 EFF. 4-10-60 25/11/60	
715772	LOT AVE LAROSE SIDNEY SPINNER 1427 BLVD GRAHAM <i>Annulé + poste aux nos. 715769 & 75 (voir)</i>		126 674		600 500		600 500		12		600 500	60-61 1006 EFF. 4-10-60 25/11/60	
715773	LOT AVE LAROSE SIDNEY SPINNER 1427 BLVD GRAHAM		126 674-2 673-1		600 500		600 500		12		600 500	60-61 1007 EFF. 4-10-60 26/11/60	
715774	9680/84 LOT AVE LAROSE SIDNEY SPINNER 1427 BLVD GRAHAM		126 673-2 672-1		600 500	17300	17300 600 500		12		17300 600 500	60-61 1008 EFF. 4-10-60 25/11/60	
715775	9694/90 LOT AVE LAROSE SIDNEY SPINNER 1427 BLVD GRAHAM		126 672-2 671		600 500	17300	17300 600 500		12		17300 600 500	60-61 1009 EFF. 4-10-60 25/11/60	
715776	1960 1961 ROLAND BAYARD 4874 VICTORIA AVE		126 670 669-2		800 500		800 500		12		800 500	60-61 1009 EFF. 4-10-60 25/11/60 57-60 CERT. 16 16-3-59 687	

VALUATION ROLL OF IMMOVABLE PROPERTIES FOR THE PERIOD COMMENCING MAY 1ST 1959

RUE - STREET

PAR DU SAULT AU RECOLLET

QUARTIER - WARD

ARRONDISSEMENT ÉLECTORAL - DISTRICT

193

NO DE COMPTE ACCOUNT NO.	EMPLACEMENT DE L'IMMEUBLE LOCATION OF PROPERTY	CADASTRE - SUBDIVISION	ENTRETIEN DES TROTTOIRS POS. DE FRONT	VALEUR (DOLLARS SEULEMENT) - VALUE (DOLLARS ONLY)				VOIES PROTÈGES SIDEWALKS	CODE	DÉSIGNATION	VALEUR POUR LA TAXE SCOLAIRE VALUE FOR SCHOOL TAX	RÉSOLUTION NO CERTIFICAT NO CERTIFICATE
	NOM ET ADRESSE DU PROPRIÉTAIRE NAME AND ADDRESS OF OWNER	OCCUPATION ET AND DÉNOMINATION	MAINTENANCE OF SIDEWALKS FEET FRONTAGE	TERRAIN LAND	BÂTIMENTS ET AUTRES BUILDINGS AND OTHER ITEMS	VALEUR EXEMPTÉ EXEMPT VALUE	VALEUR IMPOSABLE TAXABLE VALUE					
715777	LOT AVE LAROSE	126 650		<i>Compte annulé voir comptes 715776 et 78</i>								
715778	ROLAND BAYARD 4874 VICTORIA AVE	669.1										
715778	LOT AVE LAROSE	126 658		800			800		120	800	ANNÉE FISCALE 59-60 EFFECTIVE 16-3-59	CERT. NO 152
	ROLAND BAYARD 4874 VICTORIA AVE	COURTIER		800			800					
715779	9720-22 LOT AVE LAROSE	126 667		800	14500		14500		120	14500	ANNÉE FISCALE 59-60 EFFECTIVE 16-3-59	CERT. NO 160
	<i>Madame Mwa, 9722 Larose Raffaella Caporale, 8849 Colinet</i> ROLAND BAYARD 4874 VICTORIA AVE	666.2		800			800					<i>last SPR (7-11-60) Sen 1-3-60</i>
715780	LOT AVE LAROSE	126 668		<i>Compte annulé voir comptes 715779 et 81</i>								
715781	ROLAND BAYARD 4874 VICTORIA AVE	666-1										
715781	9730-32 LOT AVE LAROSE	126 668		800	14500		14500		120	14500	ANNÉE FISCALE 59-60 EFFECTIVE 16-3-59	CERT. NO 161
	<i>J. Edward Doucet 110869 Kinson, Mt. Royal</i> ROLAND BAYARD 4874 VICTORIA AVE	COURTIER		800			800					<i>cut 811 (8-11-60) Sen 1-2-60</i>
715782	9740-44 LOT AVE LAROSE	126 664			16300		16300		120	16300	ANNÉE FISCALE 59-60 EFFECTIVE 16-3-59	CERT. NO 162
	SERVULE SAUVAGEAU 7216 LOUIS HEBERT	663-2		800	17200		17200			800		<i>cut 745 (24-8-59) cut 421 (23-4-59)</i>
715784	9750-54 LOT AVE LAROSE	126 663-1			16300		16300		120	16300	ANNÉE FISCALE 59-60 EFFECTIVE 16-3-59	CERT. NO 163
	SERVULE SAUVAGEAU 7216 LOUIS HEBERT	662		800	17200		17200			800		<i>cut 787 (24-8-59) cut 422 (23-4-59)</i>

VALUATION ROLL OF IMMOVABLE PROPERTIES FOR THE PERIOD COMMENCING MAY 1ST 1959

RUE - STREET

QUARTIER - WARD
PAR DU SAULT AU RECOLLET

ARRONDISSEMENT ÉLECTORAL DISTRICT
190

NO DE COMPTE ACCOUNT NO.	EMPLACEMENT DE L'IMMEUBLE LOCATION OF PROPERTY	CADASTRE - SUBDIVISION	ENTRETIEN DES TROTTOIRS POS. DE FRONT	VALEUR (DOLLARS SEULEMENT) - VALUE (DOLLARS ONLY)				VOIES TROTTOIRS SIDEWALKS	CODE	DÉNOMINATION	VALEUR POUR LA TAKE SCOLAIRE VALUE FOR SCHOOL TAX	RÉSOLUTION NO CERTIFICAT NO CERTIFICATE
	NOM ET ADRESSE DU PROPRIÉTAIRE NAME AND ADDRESS OF OWNER	OCCUPATION ET AND DÉNOMINATION	MANTENANCE OF SIDEWALKS FEET FRONTAGE	TERRAIN LAND	BÂTIMENTS ET AUTRES BÂTIMENTS BUILDINGS AND OTHER ITEMS	VALEUR EXEMPTÉ EXEMPT VALUE	VALEUR IMPOSABLE TAXABLE VALUE					
715785 1961 Voir Role Supp. See Supp. Roll	LOT AVE LAROSE J. NAPOLEON GOSSELIN 9865 LAROSE ARNDT & SANNICHI 3422 10 E AVE VILLE ST MICHÈLE	125 651	C		500		500	120		500	662-663 (66-60)	
715784 1961 Voir Role Supp. See Supp. Roll	LOT AVE LAROSE J. NAPOLEON GOSSELIN 9865 AVE LAROSE AVE SAUVE	125 650	C		500		500	120		500		
734520	PARC ET TERRAIN DE JEUX VOIR RUE FLEURY SAURICOL FLEURY	A E 191										
715835	10335 AVE LAROSE ROLLAND ELAIS 10335 AVE LAROSE	126 241 240	C	27	2750	2850	9600	110		9600		
715837	10334/35 AVE LAROSE JACQUELINE LEBLANC RUE S. DE B. DE ROLAND PEDIN 10336 LA ROSE AVE	125 239 238	C	50	2750	14150	16900	130		16900		

VALUATION ROLL OF IMMOVABLE PROPERTIES FOR THE PERIOD COMMENCING MAY 1ST 1959

RUE--STREET PAR DU SAULT AU RECOLLET

QUARTIER--WARD

ARRONDISSEMENT ÉLECTORAL DISTRICT

131

NO DE COMPTE ACCOUNT NO.	EMPLACEMENT DE L'IMMEUBLE LOCATION OF PROPERTY	CADASTRE - SUBDIVISION		ENTRETIEN DES TROTTOIRS PDS. DE FRONT	VALEUR (DOLLARS SEULEMENT) -- VALUE (DOLLARS ONLY)				VOIES TROTTOIRS SIDEWALKS	CODE	DÉNOMINATION	VALEUR POUR LA TAXE SCOLAIRE VALUE FOR SCHOOL TAX	RÉSOLUTION NO CERTIFICAT NO
	NOM ET ADRESSE DU PROPRIÉTAIRE NAME AND ADDRESS OF OWNER	OCCUPATION ET AND DÉNOMINATION	MANTENANCE OF SIDEWALKS FEET FRONTAGE	TERRAIN LAND	BÂTIMENTS ET AUTRES ITEM BUILDINGS AND OTHER ITEMS	VALEUR EXEMPTÉ EXEMPT VALUE	VALEUR IMPOSABLE TAXABLE VALUE						
715239 ✓ Voir Role Supp. See Supp. Roll 1960	10340/42 AVE LAROSE	126 237 236		50	2750	2750		11500	110		11500	<i>AKG</i>	
715241 ✓ Voir Role Supp. See Supp. Roll 1960	10350/52 LOT AVE LAROSE	126 233 234-2-2		31.4	1750	14000		14000 1750	110		14000 1750	<i>5960 879 7-10-59 26-11-59 cert 1012 (5-12-59) Jan 1-12-59</i>	
715243 ✓ Voir Role Supp. See Supp. Roll 1960	10360-62 LOT AVE LAROSE	126 234-2-1 234-1 233-2-2		31.6	1700	14000		14000 1700	110		14000 1700	<i>cert 913 (8-11-60) Jan 1-12-59</i>	
715244 ✓ Voir Role Supp. See Supp. Roll 1960	10370 LOT AVE LAROSE	126 233-2-1 233-1 232-2		31	1700	14800		14800 1700	110		14800 1700	<i>cert 554 (12-6-59)</i>	
715245 ✓ Voir Role Supp. See Supp. Roll 1960	10380 LOT AVE LAROSE	126 232-1 231-2 231-1		31	1700	14800		14800 1700	110		14800 1700	<i>cert 556 (12-6-59)</i>	

VALUATION ROLL OF IMMOVABLE PROPERTIES FOR THE PERIOD COMMENCING MAY 1ST 1959

RUE - STREET

QUARTIER - WARD
PAR. DU SAULT AU RICOULET.

ARRONDISSEMENT ÉLECTORAL DISTRICT
191

NO DE COMPTE ACCOUNT NO.	EMPLACEMENT DE L'IMMEUBLE LOCATION OF PROPERTY NOM ET ADRESSE DU PROPRIÉTAIRE NAME AND ADDRESS OF OWNER	CADASTRE - SUBDIVISION OCCUPATION ET AND DÉNOMINATION	ENTRETIEN DES TROTTOIRS PDS. DE FRONT MAINTENANCE OF SIDEWALKS FSET FRONTAGE	VALEUR (DOLLARS SEULEMENT) - VALUE (DOLLARS ONLY)				NOTES VALETS TROTTOIRS SIDEWALKS	CODE	VALEUR POUR LA TAXE SCOLAIRE VALUE FOR SCHOOL TAX	RÉSOLUTION NO CERTIFICAT NO
				TERRAIN LAND	BÂTIMENTS ET AUTRES ITEM BUILDINGS AND OTHER ITEMS	VALEUR EXEMPTÉ EXEMPT VALUE	VALEUR IMPOSABLE TAXABLE VALUE				
715847 Voir Role Supp. See Supp. Roll 1960	10390 LOT AVE LAROSE LUCIEN PREVOST 10203 ST DENIS	126 230-2 230-1 229-2 COMPTABLE	31	1700	14800		14800 1700	110	14800 1700	Act 91 (23-3-59)	
715848 Voir Role Supp. See Supp. Roll 1960	10400 LOT AVE LAROSE LUCIEN PREVOST 10203 ST DENIS	126 239-1 226-2 COMPTABLE	31	1700	14800		14800 1700	110	14800 1700	Act 92 (23-3-59)	
715849 Voir Role Supp. See Supp. Roll 1960	10410 LOT AVE LAROSE EMILIE NNE AVON VVE DE PACIFIQUE RICHARD 10660 TOLHURST	126 228-1 227-2 COMPTABLE	31	1700	14800		14800 1700	110	14800 1700	Act 93 (23-3-59)	
715850 Voir Role Supp. See Supp. Roll 1960	10420 LOT AVE LAROSE EMILIE NNE AVON VVE DE PACIFIQUE RICHARD 10660 TOLHURST	126 227-1 226 COMPTABLE	32	1750	14750		14750 1750	110	14750 1750	Act 94 (23-3-59)	
715851	10430 AVE LAROSE MICHELE DI TORIO 10430 AVE LAROSE	126 225 224 CORDEONNIER	30	2750	5750		8500	110	8500	Act 95	
715852	LOT AVE LAROSE CAMILLE MUSEIX 10440 LAROSE	126 223 MATELASSIER	25	1350			1350	110	1350		

VALUATION ROLL OF IMMOVABLE PROPERTIES FOR THE PERIOD COMMENCING MAY 1ST 1959

RUE - STREET

QUARTIER - WARD
PAR DU SAULT AU RECOLLET

ARRONDISSEMENT ELECTORAL DISTRICT
191

NO DE COMPTE ACCOUNT NO.	EMPLACEMENT DE L'IMMEUBLE LOCATION OF PROPERTY	CADASTRE - SUBDIVISION		ENTRETIEN DES TROTTOIRS POS. DE FRONT	VALEUR (DOLLARS SEULEMENT) - VALUE (DOLLARS ONLY)				VOIES TROTTOIRS SIDEWALKS	CODE	DÉNOMINATION	VALEUR POUR LA TAXE SCOLAIRE VALUE FOR SCHOOL TAX	RÉSOLUTION NO CERTIFICAT NO CERTIFICATE
	NOM ET ADRESSE DU PROPRIÉTAIRE NAME AND ADDRESS OF OWNER	OCCUPATION ET AND DÉNOMINATION	MANTENANCE OF SIDEWALKS FEET FRONTAGE	TERRAIN LAND	BÂTIMENTS ET AUTRES BUILDINGS AND OTHER ITEMS	VALEUR EXEMPTÉ EXEMPT VALUE	VALEUR IMPOSABLE TAXABLE VALUE						
715554 /	10440 AVE LAROSE	126 222 221		50	2750	7250		10000	11		10000	CRS	
	CAMILLE NOISEUX 10440 AVE LAROSE	MATELASSIER											
715856 V	10450 AVE LAROSE	126 220 219-2		375	2050	16250		16250 2050	11		16250 2050	Cut 472 (3-14-57)	
	FERNAND VAILLANT 10450 LAROSE AVE	MARCHANT											
715857 V	10460 AVE LAROSE	126 219-1 218		375	2050	16450		16450 2050	11		16450 2050	Cut 95 (21-3-59)	
	VICTOR LAVOIE 10462 LAROSE	RENTIER											
	RUELLE												
717949 /	10468/70 AVE LAROSE	125 216 215-2 DE LA 214-2 DE LA 213-2			2500 1700	9400 9700		11900 11400	12		11900 11400	CRS. N.V. nouvelle notation ANNÉE 61-62 292 FISCALE 710-61 710-61	
	DONAT CHARBONNEAU 10470 AVE LAROSE	PLATRIER											
	AVE PRIEUR	A 6 171											

ROLE D'ÉVALUATION DES IMMEUBLES POUR LA PÉRIODE COMMENÇANT LE 1^{ER} MAI 1959
 VALUATION ROLL OF IMMOVABLE PROPERTIES FOR THE PERIOD COMMENCING MAY 1ST 1959

RUE - STREET PAR DU SAULT AU RECOLLET QUARTIER - WARD ARRONDISSEMENT ÉLECTORAL DISTRICT
 171

NO DE COMPTE ACCOUNT NO.	EMPLACEMENT DE L'IMMEUBLE LOCATION OF PROPERTY	CADASTRE - SUBDIVISION		ENTRETIEN DES TROTTOIRS POS. DE FRONT	VALEUR (DOLLARS SEULEMENT) - VALUE (DOLLARS ONLY)				DIRECTION DES CÔTÉS DES RUES SIDEWALKS	CODE	DÉNOMINATION	VALEUR POUR LA TAXE SCOLAIRE VALUE FOR SCHOOL TAX	RÉSOLUTION NO CERTIFICAT CERTIFICATE
	NOM ET ADRESSE DU PROPRIÉTAIRE NAME AND ADDRESS OF OWNER	OCCUPATION ET DÉNOMINATION	MANTENANCE OF SIDEWALKS FEET FRONTAGE	TERRAIN LAND	BÂTIMENTS ET AUTRES BÂTIMENTS BUILDINGS AND OTHER ITEMS	VALEUR EXEMPTÉ EXEMPT VALUE	VALEUR IMPOSABLE TAXABLE VALUE						
715259 ✓	10600 LOT. AVE. LAROSE	125	84										
			83										
			82										
			81										
			80										
			79										
			78										
			77										
			76										
			75										
			74										
			73										
			72										
			71										
			70										
			69										
			68										
			67										
		127	266										
			293										
			292										
			291										
			290										
			289										
			288										
			287										
			286										
			285										
			284										
			283										
			282										

VALUATION ROLL OF IMMOVABLE PROPERTIES FOR THE PERIOD COMMENCING MAY 1ST 1959

RUE - STREET

PAR DU SAULT AU RECOLLET

QUARTIER - WARD

ARRONDISSEMENT ELECTORAL DISTRICT

171

NO DE COMPTE ACCOUNT NO.	EMPLACEMENT DE L'IMMEUBLE LOCATION OF PROPERTY	CADASTRE - SUBDIVISION	ENTRETIEN DES TROTTOIRS POS. DE FRONT	VALEUR (DOLLARS SEULEMENT) - VALUE (DOLLARS ONLY)				TROTTOIRS SIDEWALKS	CODE	DÉSIGNATION	VALEUR POUR LA TAXE SCOLAIRE VALUE FOR SCHOOL TAX	RÉSOLUTION NO CERTIFICAT NO CERTIFICATE
	NOM ET ADRESSE DU PROPRIÉTAIRE NAME AND ADDRESS OF OWNER	OCCUPATION ET DÉNOMINATION AND DÉNOMINATION	MAINTENANCE OF SIDEWALKS FEET FRONTAGE	TERRAIN LAND	BÂTIMENTS ET AUTRES BUILDINGS AND OTHER ITEMS	VALEUR EXEMPTÉ EXEMPT VALUE	VALEUR IMPOSABLE TAXABLE VALUE					
718859		251 280 279 276 277 276 275 274 273										
	LA COMMISSION DES ÉCOLES CATHOLIQUES DE MONTREAL 3737 RST SHEPPARD ÉCOLE ST ANTOINE MARIE CLARET BLVD HENRI BOURASSA E BOISMENU	E 953	47750	47750	262850	262850 47750		31		262850 47750	1551-478 (29-4-60) Jan 1-2-60	

VALUATION ROLL OF IMMOVABLE PROPERTIES FOR THE PERIOD COMMENCING MAY 1ST 1959

RUE - STREET

QUARTIER - WARD
PAR DU SAULT AU RECOLLET

ARRONDISSEMENT ÉLECTORAL DISTRICT
171

NO DE COMPTE ACCOUNT NO.	EMPLACEMENT DE L'IMMEUBLE LOCATION OF PROPERTY	CADASTRE - SUBDIVISION	ENTRETIEN DES TROTTOIRS PDS. DE FRONT	VALEUR (DOLLARS SEULEMENT) - VALUE (DOLLARS ONLY)				VOIES PAVÉS PROTECTOR SIDEWALKS	CODE	DÉNOMINATION	VALEUR POUR LA TAXE SCOLAIRE VALUE FOR SCHOOL TAX	RÉSOLUTION NO CERTIFICAT CERTIFICATE NO
	NOM ET ADRESSE DU PROPRIÉTAIRE NAME AND ADDRESS OF OWNER	OCCUPATION ET AND DÉNOMINATION	MANTENANCE OF SIDEWALKS FEET FRONTAGE	TERRAIN LAND	BÂTIMENTS ET AUTRES ITEMS BUILDINGS AND OTHER ITEMS	VALEUR EXEMPTÉ EXEMPT VALUE	VALEUR IMPOSABLE TAXABLE VALUE					
715888	BLVD GOUIN EST 10763 BOISMENU	A E 171 126 P38 P39		2050	9350		11400	120		11400		
	JEANNE TREMBLAY MADELINE TREMBLAY 10763 BOISMENU	MARCHANDE MARCHANDE										
715888	LOT BOISMENU	126 P40		500			500	120		500		
	SERAPHIN NOEL 10745 BOISMENU	VENDEUR										
715889	LOT BOISMENU	126 P40		500			500	120		500		
	SERAPHIN NOEL 10745 BOISMENU	VENDEUR										
715890	10745 BOISMENU	126 P41 P42		2050	7550		9500	120		9500		
	SERAPHIN NOEL 10745 BOISMENU	VENDEUR										
715892	10735 BOISMENU	126 P43 P44		2030	4950		7000	120		7000		
	CHAS ALFRED GRANT LANGELIER RURY TREDAVIER SON EPSE 10735 BOISMENU	ER DESSINATEUR										
715894	LOT BOISMENU	126 P45		1000			1000	120		1000		
	PAULINE PROSSIEAU ERCE S DE S DE LAURENT PROSSIEAU 10709 BOISMENU	EMP CIVIL										

VALUATION ROLL OF IMMOVABLE PROPERTIES FOR THE PERIOD COMMENCING MAY 1ST 1959

RUE--STREET

QUARTIER - WARD
PAR DU SAULT AU RECOLLET

ARRONDISSEMENT ELECTORAL DISTRICT
171

NO DE COMPTE ACCOUNT NO.	EMPLACEMENT DE L'IMMEUBLE LOCATION OF PROPERTY	CADASTRE - SUBDIVISION		ENTRETIEN DES TROTTOIRS POS. DE FRONT	VALEUR (DOLLARS SEULEMENT) - VALUE (DOLLARS ONLY)				VOIES-MARCS TROTTOIRS SIDEWALKS	CODE	DÉNOMINATION	VALEUR POUR LA TAXE SCOLAIRE VALUE FOR SCHOOL TAX	RÉSOLUTION NO CERTIFICAT CERTIFICATE NO
	NOM ET ADRESSE DU PROPRIÉTAIRE NAME AND ADDRESS OF OWNER	OCCUPATION ET AND DÉNOMINATION	MANTENANCE OF SIDEWALKS FEET FRONTAGE	TERRAIN LAND	BÂTIMENTS ET AUTRES ITEM BUILDINGS AND OTHER ITEMS	VALEUR EXEMPTÉ EXEMPT VALUE	VALEUR IMPOSABLE TAXABLE VALUE						
715595 ✓	LOT BOISMENU PAULINE BROUSSEAU EPSE S DE 3 DE LAURENT BROUSSEAU 10709 BOISMENU	126 P46			1000			1000		120		1000	
715596 ✓	LOT BOISMENU PAULINE BROUSSEAU EPSE S DE 3 DE LAURENT BROUSSEAU 10709 BOISMENU	126 P47			1000			1000		120		1000	
715597 ✓	10709 BOISMENU MARIE MARTHE PAULINE BROUSSEAU EPSE DE LAURENT BROUSSEAU 10709 BOISMENU BLVD HENRI BOURASSA E VIANNEY	126 P48 P49			1250	5250		6900		120		6900	CRS

VALUATION ROLL OF IMMOVABLE PROPERTIES FOR THE PERIOD COMMENCING MAY 1ST 1959

RUE - STREET

PAR DU SAULT AU RECOLLET

QUARTIER - WARD

ARRONDISSEMENT ÉLECTORAL DISTRICT
171

NO DE COMPTE ACCOUNT NO.	EMPLACEMENT DE L'IMMEUBLE LOCATION OF PROPERTY	CADASTRE - SUBDIVISION	ENTRETIEN DES TROTTOIRS PDS. DE FRONT	VALEUR (DOLLARS SEULEMENT) - VALUE (DOLLARS ONLY)				VOTES VALUÉS SUFFRAGES SUFFRAGES	CODE	Valeur pour la Taxe Scolaire Value for School Tax	RÉSOLUTION NO CERTIFICATE NO
	NOM ET ADRESSE DU PROPRIÉTAIRE NAME AND ADDRESS OF OWNER	OCCUPATION ET AND DÉNOMINATION	MAINTENANCE OF SIDEWALKS FEET FRONTAGE	TERRAIN LAND	BÂTIMENTS ET AUTRES ÎTRES BUILDINGS AND OTHER ITEMS	VALEUR EXEMPTÉ EXEMPT VALUE	VALEUR IMPOSABLE TAXABLE VALUE				
	3 JUIL GOUIN EST	A E 171									
717861	10765 VIANNEY	127 896-2									
	RENELLE MATHIEU EPSE S DE B DE MAURICE LAUCAS LAUCAS <i>LAUCAS</i> 10765 VIANNEY	VENDEUR	C 435	3300	19200		22400	110	22400		
715899	10755 VIANNEY	127 897									
	J ARTHUR ST GERMAIN 10755 VIANNEY	FUNCT PROV	C 40	2950	12450		15400	110	15400		
715899	10743 VIANNEY	127 898									
	RAYMOND BERNARD 10743 VIANNEY	VOYAGEUR	C 51	4500	5800		10300	110	10300		
715900	10737/35 VIANNEY	127 899									
	SAMUEL PARIZEAU 10737 VIANNEY	INGENIEUR	C 40	2950	8750		11700	110	11700		
715901	10729/27 VIANNEY	127 900									
	LOUISE GRAVEL EPouse S DE B DE ROMED BOISJOLY 10729 VIANNEY	CONSTABLE	C 40	2950	7850		10800	110	10800		
715902	10725/23 VIANNEY	127 901									
	ERNEST GRAVEL 10725 VIANNEY	SOUDEUR	C 40	2950	7550		10500	110	10500		
715903	LOT VIANNEY	127 902									
	ARMAND E DUBOIS YVONNE CARRIERE SON EPSE 6306 3 E AVENUE	VOYAGEUR	C 40	2950			2950	110	2950		

VALUATION ROLL OF IMMOVABLE PROPERTIES FOR THE PERIOD COMMENCING MAY 1ST 1959

RUE - STREET

PAR DU SAULT AU RECOLLET

QUARTIER - WARD

ARRONDISSEMENT ÉLECTORAL DISTRICT

171

NO DE COMPTE ACCOUNT NO.	EMPLACEMENT DE L'IMMEUBLE LOCATION OF PROPERTY	CADASTRE - SUBDIVISION	ENTRETIEN DES TROTTOIRS PDS. DE FRONT	VALEUR (DOLLARS SEULEMENT) - VALUE (DOLLARS ONLY)				VOIES TROTTOIRS SIDEWALKS	CODE	DÉNOMINATION	VALEUR POUR LA TAXE SCOLAIRE VALUE FOR SCHOOL TAX	RÉSOLUTION NO CERTIFICATE NO
	NOM ET ADRESSE DU PROPRIÉTAIRE NAME AND ADDRESS OF OWNER	OCCUPATION ET AND DÉNOMINATION	MANTENANCE OF SIDEWALKS FEET FRONTAGE	TERRAIN LAND	BÂTIMENTS ET AUTRES BUILDINGS AND OTHER ITEMS	VALEUR EXEMPTÉ EXEMPT VALUE	VALEUR IMPOSABLE TAXABLE VALUE					
715904	10705 VIANNEY J ALFRED FARRELL 10705 VIANNEY BLVD HENRI BOJPASSA EST	127 953	C	75	5200	11500		16700	110		16700	
715905	10681/83 VIANNEY LES COÛTE ET MARGUILLETTES DE L'OEUVRE ET FABRIQUE DE LA PAROISSE ST ANTOINE MARIE CLARET 10681 VIANNEY PRESBYTERE	127 267 268	C	50	2500	19900		22700	110		22700	
715907	LOT VIANNEY JOSEPH STANISLAS SAMSON 10635 VIANNEY	127 259	C	25	1400			1400	110		1400	
715908	10635/81 VIANNEY JOSEPH S L SAMSON 10635 VIANNEY	127 270 2371 2371 272	C	75.2	4200	20800 5700 4800		25000 7800 6900	110		25000 7800 6900	<i>see p. 698 sub 74 (10000) du 1-4-62</i>
715909	47 SIDEWALK SOUTH OF THIS HOUSE 10631 VIANNEY JOSEPH S L SAMSON 10633 VIANNEY AVE PRIEUR	127 271 272	C	27.0	2100	4600		8000 6700	110		8000 6700	<i>see p. 698</i>

VALUATION ROLL OF IMMOVABLE PROPERTIES FOR THE PERIOD COMMENCING MAY 1ST 1959

RUE-STREET PAR DU SAULT AU PECOLET

ARRONDISSEMENT ÉLECTORAL DISTRICT 191

NO DE COMPTE ACCOUNT NO.	EMPLACEMENT DE L'IMMEUBLE LOCATION OF PROPERTY		CADASTRE - SUBDIVISION		ENTRETIEN DES TROTTOIRS POS. DE FRONT MAINTENANCE OF SIDEWALKS FEET FRONTAGE	VALEUR (DOLLARS SEULEMENT) - VALUE (DOLLARS ONLY)				VALEUR POUR LA TAXE SCOLAIRE VALUE FOR SCHOOL TAX	RÉSOLUTION NO CERTIFICAT CERTIFICATE NO	
	NOM ET ADRESSE DU PROPRIÉTAIRE NAME AND ADDRESS OF OWNER		OCCUPATION ET DÉNOMINATION			TERRAIN LAND	BÂTIMENTS ET AUTRES BÂTIMENTS AND OTHER ITEMS	VALEUR EXEMPTÉ EXEMPT VALUE	VALEUR IMPOSABLE TAXABLE VALUE			
715931 Voir Role Supp. See Supp. Roll 1960	10475 LOT VIANNEY		127	305	C 25	1500	19900		19900 1500	117	19900 1500	cert 790 (17-9-59)
715932 Voir Role Supp. See Supp. Roll 1960	LIONEL BIBEAU 7118 7 E AVE VILLE ST MICHEL RUE		127	306	C 25	1500			1500	117	1500	
715933 Voir Role Supp. See Supp. Roll 1960	10465-69 LOT VIANNEY		127	307 308-1	C 375	2250	24550		24550 2250	117	24550 2250	cert 464 (29-4-59)
715935 Voir Role Supp. See Supp. Roll 1960	10459/55 VIANNEY		127	P308 309	C 375	2250	18650		20900	117	20900	
715936 Voir Role Supp. See Supp. Roll 1960	JEAN GUY DESLAUBIERS 10459 VIANNEY		127	310 311	C 30	3050	7350		10400	117	10400	
715937 Voir Role Supp. See Supp. Roll 1960	FRANK DI TORIO 10445 VIANNEY		127	312	F 25	1500	7900		9400	117	9400	
715938 Voir Role Supp. See Supp. Roll 1960	LEONARDO DIORI 10409 VIANNEY		127	313	F 25	1500			1500	117	1500	

VALUATION ROLL OF IMMOVABLE PROPERTIES FOR THE PERIOD COMMENCING MAY 1ST 1959

RUE - STREET

PAR DU SAULT AU RECOLLET

QUARTIER - WARD

ARRONDISSEMENT ÉLECTORAL DISTRICT

131

NO DE COMPTE ACCOUNT NO.	EMPLACEMENT DE L'IMMEUBLE LOCATION OF PROPERTY	CADASTRE - SUBDIVISION	ENTRETIEN DES TROTTOIRS PDS. DE FRONT	VALEUR (DOLLARS SEULEMENT) -- VALUE (DOLLARS ONLY)				VUES-VIS TROTTOIRS SIDEWALKS	CODE	DÉNOMINATION	VALEUR POUR LA TAXE SCOLAIRE VALUE FOR SCHOOL TAX	RÉSOLUTION NO CERTIFICAT NO
	NOM ET ADRESSE DU PROPRIÉTAIRE NAME AND ADDRESS OF OWNER	OCCUPATION ET AND DÉNOMINATION	MAINTENANCE OF SIDEWALKS FEET FRONTAGE	TERRAIN LAND	BÂTIMENTS ET AUTRES ITEM BUILDINGS AND OTHER ITEMS	VALEUR EXEMPTÉ EXEMPT VALUE	VALEUR IMPOSABLE TAXABLE VALUE					
715940	10403/01 VIANNEY JEAN LUC LACHANCE 10401 VIANNEY	127 314 P315	C 353	2200	12800		15000	110		15000		
715941	10397/95 VIANNEY ROMEO THIBAUT 10395 VIANNEY	127 P315 P315	C 313	1900	12900		14800	110		14800		
715943	10391/69 VIANNEY JEAN PAUL VINCENT 10389 VIANNEY	127 P316 P317	C 314	1900	12500		14400	110		14400		
715944	10385/83 VIANNEY ADELARD BEAUBIEN 10383 VIANNEY	127 P317 318 P319	C 314	1900	12600		14500	110		14500		
715945	10377/75 VIANNEY LIONEL AURELE CYR 10375 VIANNEY	127 P319 P320	C 315	1900	15700		17600	110		17600		
715947	10371/69 VIANNEY GUY VINCENT 10371 VIANNEY	127 P320 P321	C 315	1900	12500		14400	110		14400		

VALUATION ROLL OF IMMOVABLE PROPERTIES FOR THE PERIOD COMMENCING MAY 1ST 1959

RUE - STREET: PAR DU SAULT AU RECOLLET
 QUARTIER - WARD: ARRONDISSEMENT ÉLECTORAL DISTRICT: 191

NO DE COMPTE ACCOUNT NO.	EMPLACEMENT DE L'IMMEUBLE LOCATION OF PROPERTY	CADASTRE - SUBDIVISION		ENTRETIEN DES TROTTOIRS PDS. DE FRONT	VALEUR (DOLLARS SEULEMENT) - VALUE (DOLLARS ONLY)				VOTES-IMPÔTS TAXES-VALUÉS	CODE	DÉNOMINATION	VALEUR POUR LA TAXE SCOLAIRE VALUE FOR SCHOOL TAX	RÉSOLUTION NO CERTIFICAT CERTIFICATE NO.
	NOM ET ADRESSE DU PROPRIÉTAIRE NAME AND ADDRESS OF OWNER	OCCUPATION ET ANG DÉNOMINATION	MANTENANCE OF SIDEWALKS FEET FRONTAGE	TERRAIN LAND	BÂTIMENTS ET AUTRES ITEM BUILDINGS AND OTHER ITEMS	VALEUR EXEMPTÉ EXEMPT VALUE	VALEUR IMPOSABLE TAXABLE VALUE						
715944	10365/41 VIANNEY	127 0321	322	C 315	1900	14900 16000 14900	16800 17900 16800	110			16800 17900 16800	Res 91-366 (3-11-60) Dec 1-9-60	
715949	10359/57 VIANNEY LOUIS BÉSSOÏDES 10353 VIANNEY	127 0323	0324	C 315	1900	16300 12600	18200 14300	110			18200 14300	Res 91-972 (5-11-60) Res 1-5-59	
715950	10353/51/49 VIANNEY ELZEAR PARENT 10351 VIANNEY	127 0324	0325	C 315	1900	15600 12700	17500 14400	110			17500 14400	Res 92-325 (8-10-61) Dec 1-9-60	
715952	10347/43 VIANNEY EMMANUEL BLANCHETTE CAMILLE BLANCHETTE 10345 VIANNEY	127 0325	326	C 37	2350	16050	18300	110			18300		
715953	10331-33 LOT VIANNEY Vincenzo Malara 10331 Vianney	127 327	328-1	C 234	1600	15150	15150 1600	110			15150 1600	Res 93-3 (18-11-60) Dec 1-5-59	
715954	10325-27 LOT VIANNEY ARNOLDO SANTIN 3225 ST URBAIN Arnoldo Santin, Sr. 16, 3225, rue Manany FLEURY	127 328-2		C 237	1450	15150	15150 1450	110			15150 1450	Res 94-746 (18-11-60) Dec 1-5-59	

VALUATION ROLL OF IMMOVABLE PROPERTIES FOR THE PERIOD COMMENCING MAY 1ST 1959

RUE - STREET: PAR DU SAULT AU RECILLET
 QUARTIER - WARD: 191
 ARRONDISSEMENT ÉLECTORAL DISTRICT: 191

NO DE COMPTE ACCOUNT NO.	EMPLACEMENT DE L'IMMEUBLE LOCATION OF PROPERTY	CADASTRE - SUBDIVISION		ENTRETIEN DES TROTTOIRS POS. DE FRONT	VALEUR (DOLLARS SEULEMENT) - VALUE (DOLLARS ONLY)				VOIES TROTTOIRS SIDEWALKS	CODE	DÉNOMINATION	VALEUR POUR LA TAXE SCOLAIRE VALUE FOR SCHOOL TAX	RÉSOLUTION NO CERTIFICAT NO CERTIFICATE
	NOM ET ADRESSE DU PROPRIÉTAIRE NAME AND ADDRESS OF OWNER	OCCUPATION ET AND DÉNOMINATION	MANTENANCE OF SIDEWALKS FEET FRONTAGE	TERRAIN LAND	BÂTIMENTS ET AUTRES ITEM BUILDINGS AND OTHER ITEMS	VALEUR EXEMPTÉ EXEMPT VALUE	VALEUR IMPOSABLE TAXABLE VALUE						
734520	PARC ET TERRAIN DE JEUX COTISS RUE FLEURY SAURIDL	126 ETC 127 ETC 128 ETC A. E. 193											
					390700	613350	118500	885550				6367000-65T	
					390700	613350	118500	885550				10040300	6F

VALUATION ROLL OF IMMOVABLE PROPERTIES FOR THE PERIOD COMMENCING MAY 1ST 1959

RUE - STREET

QUARTIER - WARD
PAR DU SAULT AU RECULLET

ARRONDISSEMENT ELECTORAL DISTRICT
190

ROLE D'ÉVALUATION DES IMMEUBLES POUR LA PÉRIODE COMMENÇANT LE 1^{ER} MAI 1959

NO DE COMPTE ACCOUNT NO.	EMPLACEMENT DE L'IMMEUBLE LOCATION OF PROPERTY	CADASTRE - SUBDIVISION		ENTRETIEN DES TROTTOIRS POS. DE FRONT	VALEUR (DOLLARS SEULEMENT) - VALUE (DOLLARS ONLY)				VOIES-VAIES TROTTOIRS SIDEWALKS	CODE	DÉNOMINATION	VALEUR POUR LA TAXE SCOLAIRE VALUE FOR SCHOOL TAX	RÉSOLUTION NO CERTIFICAT NO
	NOM ET ADRESSE DU PROPRIÉTAIRE NAME AND ADDRESS OF OWNER	OCCUPATION ET AND DÉNOMINATION	MANTENANCE OF SIDEWALKS FEET FRONTAGE	TERRAIN LAND	BÂTIMENTS ET AUTRES ITEM BUILDINGS AND OTHER ITEMS	VALEUR EXEMPTÉ EXEMPT VALUE	VALEUR IMPOSABLE TAXABLE VALUE						
716003	SAUVE LOT VIANNEY AVE PETER RUDY 3495 AVE COLONIALE	127	410	C	750		750		120			750	
716004	LOT VIANNEY AVE PETER RUDY 3495 AVE COLONIALE	127	411	C	750		750		120			750	
716005	LOT VIANNEY AVE PETER RUDY 3495 AVE COLONIALE	127	412	C	750		750		120			750	
716006 <small>Voir Role Supp. See Supp. Roll 1960</small>	LOT VIANNEY ALDO GARDIN 9850 CLARK ATT SŒURS JESUS MARIE 1350 BOUL. MONT ROYAL EST	127	413	C	750		750		120			750	
716007 <small>Voir Role Supp. See Supp. Roll 1960</small>	LOT VIANNEY ALDO GARDIN 9850 CLARK ATT SŒURS JESUS MARIE 1350 BOUL. MONT ROYAL EST	127	414	C	750		750		120			750	
716008 <small>Voir Role Supp. See Supp. Roll 1960</small>	LOT VIANNEY ALDO GARDIN 9850 CLARK	127	415	C	750		750		120			750	

VALUATION ROLL OF IMMOVABLE PROPERTIES FOR THE PERIOD COMMENCING MAY 1ST 1959

RUE-STREET PAR DU SAULT AU RECOLLET

ARRONDISSEMENT ÉLECTORAL DISTRICT 190

NO DE COMPTE ACCOUNT NO.	EMPLACEMENT DE L'IMMEUBLE LOCATION OF PROPERTY	CADASTRE - SUBDIVISION		ENTRETIEN DES TROTTOIRS PDS. DE FRONT MAINTENANCE OF SIDEWALKS FEET FRONTAGE	VALEUR (DOLLARS SEULEMENT) - VALUE (DOLLARS ONLY)				VOIES HAUTES SIDEWALKS	CODE	DÉNOMINATION	VALEUR POUR LA TAXE SCOLAIRE VALUE FOR SCHOOL TAX	RÉSOLUTION NO CERTIFICAT NO
	NOM ET ADRESSE DU PROPRIÉTAIRE NAME AND ADDRESS OF OWNER	OCCUPATION ET DÉNOMINATION	TERRAIN LAND		BÂTIMENTS ET AUTRES BÂTIMENTS AND OTHER ITEMS	VALEUR EXEMPTÉ EXEMPT VALUE	VALEUR IMPOSABLE TAXABLE VALUE						
716009	LOT VIANNEY AVE PETER RUDY 3495 AVE COLONIALE	127	416	C	750			750		120		750	
716010	LOT VIANNEY AVE PETER RUDY 3495 AVE COLONIALE	127	417	C	750			750		120		750	
716011	LOT VIANNEY AVE PETER RUDY 3495 AVE COLONIALE	127	418	C	750			750		120		750	
716012	LOT VIANNEY AVE PETER RUDY 3495 AVE COLONIALE	127	419	C	750			750		120		750	
716013	LOT VIANNEY AVE PETER RUDY 3495 AVE COLONIALE	127	420	C	750			750		120		750	
716014	LOT VIANNEY AVE PETER RUDY 3495 AVE COLONIALE	127	421	C	750			750		120		750	
716015	LOT AVE VIANNEY DORA SHANIS WIFE S AS TO P OF SAM SMITH LISA SMITH WIFE S AS TO P OF WILLIAM GARTNER 4785 VICTORIA AVE	127	422	FURRIER	750			750		120		750	

VALUATION ROLL OF IMMOVABLE PROPERTIES FOR THE PERIOD COMMENCING MAY 1ST 1959

RUE - STREET PAR DU SAULT AU RECOLLET

QUARTIER - WARD

ARRONDISSEMENT ÉLECTORAL DISTRICT

190

NO DE COMPTE ACCOUNT NO.	EMPLACEMENT DE L'IMMEUBLE LOCATION OF PROPERTY	CADASTRE - SUBDIVISION	ENTRETIEN DES TROTTOIRS PDE. DE FRONT	VALEUR (DOLLARS SEULEMENT) - VALUE (DOLLARS ONLY)				VOIES-VOIES SIDEWALKS	CODE	DÉNOMINATION	VALEUR POUR LA TAXE SCOLAIRE VALUE FOR SCHOOL TAX	RÉSOLUTION NO CERTIFICAT NO
	NOM ET ADRESSE DU PROPRIÉTAIRE NAME AND ADDRESS OF OWNER	OCCUPATION ET AND DÉNOMINATION	MAINTENANCE OF SIDEWALKS FEET FRONTAGE	TERRAIN LAND	BÂTIMENTS ET AUTRES ÎTRES BUILDINGS AND OTHER ITEMS	VALEUR EXEMPTÉ EXEMPT VALUE	VALEUR IMPOSABLE TAXABLE VALUE					
716016	LOT AVE VIANNEY DORA SHANIS WIFE S AS TO S OF SAM SMITH LISA SMITH WIFE S AS TO S OF WILLIAM GARTNER 4785 VICTORIA AVE	127 423		750			750	12		750		
716017	LOT AVE VIANNEY DORA SHANIS WIFE S AS TO S OF SAM SMITH LISA SMITH WIFE S AS TO S OF WILLIAM GARTNER 4785 VICTORIA AVE	127 424		750			750	12		750		
716018	LOT AVE VIANNEY DORA SHANIS WIFE S AS TO S OF SAM SMITH LISA SMITH WIFE S AS TO S OF WILLIAM GARTNER 4785 VICTORIA AVE	127 425		750			750	12		750		
716019	LOT AVE VIANNEY DORA SHANIS WIFE S AS TO S OF SAM SMITH LISA SMITH WIFE S AS TO S OF WILLIAM GARTNER 4785 VICTORIA AVE	127 426		750			750	12		750		
716020	LOT AVE VIANNEY DORA SHANIS WIFE S AS TO S OF SAM SMITH LISA SMITH WIFE S AS TO S OF WILLIAM GARTNER 4785 VICTORIA AVE	127 427		750			750	12		750		

VALUATION ROLL OF IMMOVABLE PROPERTIES FOR THE PERIOD COMMENCING MAY 1ST 1959

RUE - STREET

QUARTIER - WARD

ARRONDISSEMENT ÉLECTORAL DISTRICT

SAR DU SAULT AU RECULLET

190

NO DE COMPTE ACCOUNT NO.	EMPLACEMENT DE L'IMMEUBLE LOCATION OF PROPERTY	CADASTRE - SUBDIVISION	ENTRETIEN DES PDS DE FRONT	VALEUR (DOLLARS SEULEMENT) - VALUE (DOLLARS ONLY)				MUTUALITÉS PROTECTOR SIDEWALKS	CODE	DÉNOMINATION	VALEUR POUR LA TAXE SCOLAIRE VALUE FOR SCHOOL TAX	RÉSOLUTION NO CERTIFICAT CERTIFICATE
	NOM ET ADRESSE DU PROPRIÉTAIRE NAME AND ADDRESS OF OWNER	OCCUPATION ET AND DÉNOMINATION	MAINTENANCE OF SIDEWALKS FEET FRONTAGE	TERRAIN LAND	BÂTIMENTS ET AUTRES ITEM BUILDINGS AND OTHER ITEMS	VALEUR EXEMPTÉ EXEMPT VALUE	VALEUR IMPOSABLE TAXABLE VALUE					
716021	LOT VIANNEY CANADIAN NATIONAL RAILWAY CO 570 W MC LARNON TAX DEPT 407 MC GILL RM 408	127 425		750			750		16N	750		
716022	LOT VIANNEY CANADIAN NATIONAL RAILWAY CO 570 W MC LARNON TAX DEPT 407 MC GILL RM 408	127 429		750			750		16N	750		
716023	LOT VIANNEY C N R TRACKS CHARLAND	127 445 446-1		350			350		12C	350		
718161	ANTONIO STACTO 1495 L O DAVID MARIO BENNETTI 7440 AVE MUSSET VINCENZO MUSACCHIO 3552 ST URBAIN <i>9463/61</i> <i>9467/65</i> <i>Lot</i>	MNFTR MNFTR MNFTR										
718161	1495 L O DAVID Antonio Sacto 1495 L.O. David	127 446-2 447		1050 4700	13950 15750		13950 15750 1050 4700 4780					
718161	HENRI LEMAIRE 9440 VIANNEY	CULTIVATEUR										
718161	LOT VIANNEY PIERRE-EMIL GIANCAREO 7455 DE CANADIENNE	127 449 BOUVIER EN FERRONNERIE		450			650					

*Act 1529 (11-6-60)
Jan 1-8-59
du 28-1-60*

*Act 1533 (13-4-60)
Jan 29-1-60
du 30-4-60*

*Act 1531 (13-4-60)
Jan 1-8-59*

*Act 1532 (15-4-60)
Jan 1-8-59
du 28-1-60*

*Act 1546
Jan 27-12-59*

ANNEE FISCALE	1960	GENL. NO.	1414
EFFECTIVE	29-1-60		10-3-60

ANNEE FISCALE	1960	GENL. NO.	1413
EFFECTIVE	29-1-60		10-3-60

Voir Role Supp. Sec Supp. Roll 1960

Voir Role Supp. Sec Supp. Roll 1961

Voir Role Supp. Sec Supp. Roll 1960

*Trouver les
des folios 1068*

VALUATION ROLL OF IMMOVABLE PROPERTIES FOR THE PERIOD COMMENCING MAY 1ST 1959

RUE - STREET

QUARTIER - WARD

ARRONDISSEMENT ÉLECTORAL DISTRICT

PAR DU SAULT AU RECOLLET

170

NO DE COMPTE ACCOUNT NO.	EMPLACEMENT DE L'IMMEUBLE LOCATION OF PROPERTY	CADASTRE - SUBDIVISION		ENTRETIEN DES TROTTOIRS POS. DE FRONT	VALEUR (DOLLARS SEULEMENT) - VALUE (DOLLARS ONLY)				VOIES VALUES STREETS	CODE	DÉTERMINATION	VALEUR POUR LA TAXE SCOLAIRE VALUE FOR SCHOOL TAX	RÉSOLUTION NO CERTIFICATE NO
	NOM ET ADRESSE DU PROPRIÉTAIRE NAME AND ADDRESS OF OWNER	OCCUPATION ET AND DÉSIGNATION	MANTENANCE OF SIDEWALKS FEET FRONTAGE	TERRAIN LAND	BÂTIMENTS ET AUTRES ITEM BUILDINGS AND OTHER ITEMS	VALEUR EXEMPTÉ EXEMPT VALUE	VALEUR IMPOSABLE TAXABLE VALUE						
718160 Voir Role Supp. See Supp. Roll 1960	9463-61 Lot Uranney Henri Lemaire 9440 Uranney	127	448		650	13950	13950	650			13950 650	Cert 1430 (11-4-60) du 29-1-60 du 30-4-60	
718104 Voir Role Supp. See Supp. Roll 1960	9457 Lot Uranney Fils de Joseph après 2 décès de Pierluigi Giancarlo Mathieu Pennampide 7435 de Lanardiere	127	449		650	16150	16150	650			16150 650	Cert 1406 (12-3-60)	
718105 Voir Role Supp. See Supp. Roll 1960	9453 LOT VIANNEY Antonio Giscomodato ANTONIO SARTO 1495 L O DAVID	127	450		650	16150	16150	650			16150 650	Cert 1407 (15-3-60)	
718109 Voir Role Supp. See Supp. Roll 1960	LOT VIANNEY ANTONIO STARO PIERLUIGI GIANCARLO 7435 DE LANARDIERE 1495 L.O. DAVID	127	451		650			650			650		

ANNÉE FISCALE	5760	CERT. NO.	1413
EFFECTIVE	10-3-60		

29-1-60

ANNÉE FISCALE	5760	CERT. NO.	1413
EFFECTIVE	10-3-60		

ANNÉE FISCALE	5860	CERT. NO.	72
EFFECTIVE	13-3-59		

ANNÉE FISCALE	5860	CERT. NO.	73
EFFECTIVE	13-3-59		

VALUATION ROLL OF IMMOVABLE PROPERTIES FOR THE PERIOD COMMENCING MAY 1ST 1959

RUE-STREET

QUARTIER - WARD
DAR DU SAULT AU RECILLET

ARRONDISSEMENT ÉLECTORAL DISTRICT
170

NO DE COMPTE ACCOUNT NO.	EMPLACEMENT DE L'IMMEUBLE LOCATION OF PROPERTY	CADASTRE - SUBDIVISION OCCUPATION ET AND DÉNOMINATION	ENTRETIEN DES TROTTOIRS POS. DE FRONT MAINTENANCE OF SIDEWALKS FEET FRONTAGE	VALEUR (DOLLARS SEULEMENT) - VALUE (DOLLARS ONLY)				VOIES PUBLIQUES SIDEWALKS	CODE	DÉNOMINATION	VALEUR POUR LA TAXE SCOLAIRE VALUE FOR SCHOOL TAX	RÉSOLUTION NO CERTIFICAT NO
	NOM ET ADRESSE DU PROPRIÉTAIRE NAME AND ADDRESS OF OWNER			TERRAIN LAND	BÂTIMENTS ET AUTRES ITEMS BUILDINGS AND OTHER ITEMS	VALEUR EXEMPTÉ EXEMPT VALUE	VALEUR IMPOSABLE TAXABLE VALUE					
716032	ST VIANNEY TRANSPORTE AU FOLIO 706 R	127 450 454										
716034	1495 L. DAVID 9443/4 9443 VIANNEY	127 452		650	3250		3900	120		3900		
716035	9435 VIANNEY HENRI LEMAIRE 9440 VIANNEY	127 453 454		1300 650	7700		9000 650	120		9000		Act 1378-326 (11-3-60) Nov 1-7-59
716036	LOT VIANNEY HENRI LEMAIRE 9440 VIANNEY	127 454		650			650	120		650		
716037	9417 VIANNEY 9425 LUCIEN LEMAIRE 9425 VIANNEY	127 455 456 457		1200	3100		5000	120		5000		
716040	LOT VIANNEY HYORD QUEBEC 107 CRAIG QUEST	127 458		650		650		94E		650		
716041	LOT VIANNEY HYORD QUEBEC 107 CRAIG QUEST	127 459		650		650		94E		650		

VALUATION ROLL OF IMMOVABLE PROPERTIES FOR THE PERIOD COMMENCING MAY 1ST 1959

RUE - STREET

PAR DU SAULT AU RECOLLET

QUARTIER - WARD

ARRONDISSEMENT (ELECTORAL DISTRICT)
170

NO DE COMPTE ACCOUNT NO.	EMPLACEMENT DE L'IMMEUBLE LOCATION OF PROPERTY	CADASTRE - SUBDIVISION		DIRECTION DES TRACINGS AND DE FRONT	VALEUR (DOLLARS SEULEMENT) - VALUE (DOLLARS ONLY)			VOIES MUIS SIDEWALKS	CODE	DÉNOMINATION	VALEUR POUR LA TAXE SCOLAIRE VALUE FOR SCHOOL TAX	RÉSOLUTION NO CERTIFICAT CERTIFICATE NO
	NOM ET ADRESSE DU PROPRIÉTAIRE NAME AND ADDRESS OF OWNER	OCCUPATION ET AND DÉNOMINATION	TERRAIN LAND		BÂTIMENTS ET AUTRES DOLLARS AND OTHER ITEMS	VALEUR EXEMPTÉ EXEMPT VALUE	VALEUR IMPOSABLE TAXABLE VALUE					
716042	LOT VIANNEY HYDRQ QUEBEC 107 CRAIG OUEST	127	460			650 ✓			94E		650	
716043	LOT VIANNEY HYDRQ QUEBEC 107 CRAIG OUEST	127	461			650 ✓			94E		650	
716044	LOT VIANNEY HYDRQ QUEBEC 107 CRAIG OUEST	127	462			650 ✓			94E		650	
716045	LOT VIANNEY HYDRQ QUEBEC 107 CRAIG OUEST	127	463			650 ✓			94E		650	
716046	LOT AVE. VIANNEY HYDRQ QUEBEC 107 CRAIG OUEST	127	464			650 ✓			94E		650	
716047	LOT AVE VIANNEY HYDRQ QUEBEC 107 CRAIG OUEST	127	465			650 ✓			94E		650	
716048	LOT AVE VIANNEY HYDRQ QUEBEC 107 CRAIG OUEST	127	466			650 ✓			94E		650	

Voir Role Supp.
See Supp. Roll 1960

VALUATION ROLL OF IMMOVABLE PROPERTIES FOR THE PERIOD COMMENCING MAY 1ST 1959

RUE - STREET

QUARTIER - WARD

ARRONDISSEMENT ÉLECTORAL DISTRICT

545 DU SAULT AU RÉCOLLET

170

NO DE COMPTE ACCOUNT NO.	EMPLACEMENT DE L'IMMEUBLE LOCATION OF PROPERTY	CADASTRE - SUBDIVISION	ENTRETIEN DES TROTTOIRS PDS. DE FRONT	VALEUR (DOLLARS SEULEMENT) - VALUE (DOLLARS ONLY)			VOIES-VOIES SIDEWALKS	CODE	DÉNOMINATION	VALEUR POUR LA TAXE SCOLAIRE VALUE FOR SCHOOL TAX	RÉSOLUTION NO CERTIFICAT NO CERTIFICATE
	NOM ET ADRESSE DU PROPRIÉTAIRE NAME AND ADDRESS OF OWNER	OCCUPATION ET DÉNOMINATION	MAINTENANCE OF SIDEWALKS FEET FRONTAGE	TERRAIN LAND	BÂTIMENTS ET AUTRES (ITEM BUILDINGS AND OTHER ITEMS)	VALEUR EXEMPTÉ EXEMPT VALUE					
716049	LOT VIANNEY OJBA SHANIS WIFE S AS TO P OF SAM SMITH LISA SMITH WIFE S AS TO P OF WILLIAM GARTNER 4785 VICTORIA AVE	127 467		650		100	550	12	E	550 550 100 7400	ANNÉE FISCALE 61-62 EFFECTIVE 17-46-23462 CERT. NO. 376
716050	LOT VIANNEY OJBA SHANIS WIFE S AS TO P OF SAM SMITH LISA SMITH WIFE S AS TO P OF WILLIAM GARTNER 4785 VICTORIA AVE HOM. POUR 5 ANS POUR <i>voir l'acte</i> J.C.S. 17-462	127 468		1050		1050	1050	12	E	1050 7400	ANNÉE FISCALE 61-62 EFFECTIVE 17-462 CERT. NO. 376
716051	LOT VIANNEY WILLIAM ARTHUR BAWLINGS 70 PARK DALE AVE VALOIR QUE	127 260		1000			1000	12	D	1000	
716052	LOT VIANNEY WILLIAM ARTHUR BAWLING 70 PARK DALE AVE VALOIR QUE	127 259		650			650	12	D	650	
716053	LOT VIANNEY HYDRE QUEBEC 107 CRAIG OUEST	127 258		550		550	550	04	E	550	

ROLE D'ÉVALUATION DES IMMEUBLES POUR LA PÉRIODE COMMENÇANT LE 1^{ER} MAI 1959
 VALUATION ROLL OF IMMOVABLE PROPERTIES FOR THE PERIOD COMMENCING MAY 1ST 1959

RUE - STREET

QUARTIER - WARD
 PAR DU SAULT AJ. HÉCILLÉ

ARRONDISSEMENT ÉLECTORAL DISTRICT
 170

NO DE COMPTE ACCOUNT NO.	EMPLACEMENT DE L'IMMEUBLE LOCATION OF PROPERTY	CADASTRE - SUBDIVISION		ENTRETIEN DES TROTTOIRS POS. DE FRONT MAINTENANCE OF SIDEWALKS FEET FRONTAGE	VALEUR (DOLLARS SEULEMENT) - VALUE (DOLLARS ONLY)				VOIES VALEURS SUBDIVISIONS	CODE	DÉNOMINATION	VALEUR POUR LA TAXE SCOLAIRE VALUE FOR SCHOOL TAX	RÉSOLUTION NO CERTIFICAT NO CERTIFICATE
	NOM ET ADRESSE DU PROPRIÉTAIRE NAME AND ADDRESS OF OWNER	OCCUPATION ET DÉNOMINATION	TERRAIN LAND		BÂTIMENTS ET AUTRES ITEMS BUILDINGS AND OTHER ITEMS	VALEUR EXEMPTÉ EXEMPT VALUE	VALEUR IMPOSABLE TAXABLE VALUE						
716054	LOT VIANNEY HYDRO QUEBEC 107 CRAIG OUEST	127 257			650		650 ✓		94	E	650		
716055	LOT VIANNEY HYDRO QUEBEC 107 CRAIG OUEST	127 256			650		650 ✓		94	E	650		
716056	LOT VIANNEY HYDRO QUEBEC 107 CRAIG OUEST	127 255			650		650 ✓		94	E	650		
716057	LOT VIANNEY HYDRO QUEBEC 107 CRAIG OUEST	127 254			650		650 ✓		94	E	650		
716058	LOT VIANNEY HYDRO QUEBEC 107 CRAIG OUEST	127 253			650		650 ✓		94	E	650		
716059	LOT VIANNEY HYDRO QUEBEC 107 CRAIG OUEST	127 252			650		650 ✓		94	E	650		
716060	LOT VIANNEY HYDRO QUEBEC 107 CRAIG OUEST	127 251			650		650 ✓		94	E	650		

VALUATION ROLL OF IMMOVABLE PROPERTIES FOR THE PERIOD COMMENCING MAY 1ST 1959

RUE STREET

QUARTIER WARD

ARRONDISSEMENT ÉLECTORAL DISTRICT

PAR DU SAUT AU RENDU

17

NO DE COMPTE ACCOUNT NO.	EMPLACEMENT DE L'IMMEUBLE LOCATION OF PROPERTY	CADASTRE - SUBDIVISION	ENTRETIEN DES TROTTOIRS PDS. DE FRONT	VALEUR (DOLLARS SEULEMENT) VALUE (DOLLARS ONLY)		VALEUR POUR LA TAXE SCOLAIRE VALUE FOR SCHOOL TAX	RÉSOLUTION NO CERTIFICAT NO	
	NOM ET ADRESSE DU PROPRIÉTAIRE NAME AND ADDRESS OF OWNER	OCCUPATION ET DÉNOMINATION	MANTENANCE OF SIDEWALKS FEET PERCENTAGE	TERRAIN LAND	BÂTIMENTS ET AUTRES ITEM BUILDINGS AND OTHER ITEMS			VALEUR EXEMPTÉ EXEMPT VALUE
716061	LOT VIANNEY DEBA SHANIS WIFE S AS TO B OF SAM SMITH LISA SMITH WIFE S AS TO B OF WILLIAM GARTNER 4785 VICTORIA AVE	127 250		650		650	12 J	650
716062	LOT VIANNEY DEBA SHANIS WIFE S AS TO B OF SAM SMITH LISA SMITH WIFE S AS TO B OF WILLIAM GARTNER 4785 VICTORIA AVE	127 249		650		650	12 J	650
716063	LOT VIANNEY DEBA SHANIS WIFE S AS TO B OF SAM SMITH LISA SMITH WIFE S AS TO B OF WILLIAM GARTNER 4785 VICTORIA AVE	127 248		650		650	12 J	650
716054	LOT VIANNEY <i>André Champagne</i> ANDRÉ CHAMPAGNE 318 DES SEIGNEURS	127 247		650		650	12 C	650
716055	9440 VIANNEY <i>André Champagne</i> ANDRÉ CHAMPAGNE 318 DES SEIGNEURS	127 246 245		1250	2050	3300	12 C	3300
716056	LOT VIANNEY HENRI LEMAIRE 9440 VIANNEY	127 244		650		650	12 C	650

1960

VALUATION ROLL OF IMMOVABLE PROPERTIES FOR THE PERIOD COMMENCING MAY 1ST 1959

RUE - STREET

QUARTIER - WARD

ARRONDISSEMENT ÉLECTORAL DISTRICT

PAR DU SAULT AU RECOLLET

173

NO DE COMPTE ACCOUNT NO.	EMPLACEMENT DE L'IMMEUBLE LOCATION OF PROPERTY	CADASTRE - SUBDIVISION	ENTRETIEN DES TROTTOIRS, POS. DE FRONT MAINTENANCE OF SIDEWALKS FEET FRONTAGE	VALEUR (DOLLARS SEULEMENT) VALUE (DOLLARS ONLY)		VOIES SUAUS SUBWAYS	CODE	DÉSIGNATION	VALEUR POUR LA TAXE SCOLAIRE VALUE FOR SCHOOL TAX	RÉSOLUTION NO CERTIFICATE NO
	NOM ET ADRESSE DU PROPRIÉTAIRE NAME AND ADDRESS OF OWNER	OCCUPATION ET AND DÉNOMINATION		TERRAIN LAND	BÂTIMENTS ET AUTRES ITERS BUILDINGS AND OTHER ITEMS					
716067 ✓ Voir Rol. Supp. See Supp. Roll 1960	LOT VIANNEY HENRI LEMAITRE 9440 VIANNEY	127 243 CULTIVATEUR	C	650			120		650	
716058	LOT VIANNEY MICHELE GIACOMMODONATO 8054 FABRE	127 242 TAILL PIERRE	C	550			120		550	
716059 ✓	LOT VIANNEY MICHELE GIACOMMODONATO 8054 FABRE	127 241 TAILL PIERRE	C	650			120		650	
717954 ✓	9450 VIANNEY ADHEMAR RAYNAULT 2005 JOLIETTE	127 240 P239 COURTIER	C	700	1900		120		2600	
716070 ✓	9455 VIANNEY ALCIDE BEAUDRE 9455 VIANNEY	127 P239 RENTIER	C	600	1000		120		1600	
716071 ✓ Voir Rol. Supp. See Supp. Roll 1960	9474 VIANNEY RENE PARADIS 9474 VIANNEY CHARLAND NEW TRACKS	127 238 237 MILITAIRE A E 193	C	1250	2750		120		4000	

VALUATION ROLL OF IMMOVABLE PROPERTIES FOR THE PERIOD COMMENCING MAY 1ST 1959

RUE--STREET

QUARTIER--WARD

ARRONDISSEMENT ÉLECTORAL DISTRICT

PAR DU SAULT AU RECOLLET

190

NO DE COMPTE ACCOUNT NO.	EMPLACEMENT DE L'IMMEUBLE LOCATION OF PROPERTY	CADASTRE - SUBDIVISION		ENTRETIEN DES TROTTOIRS PUS. DE FRONT MAINTENANCE OF SIDEWALKS FEET FRONTAGE	VALEUR (DOLLARS SEULEMENT) VALUE (DOLLARS ONLY)		VOIES TROTTOIRS SIDEWALKS	CODE	DÉSIGNATION	VALEUR POUR LA TAXE SCOLAIRE VALUE FOR SCHOOL TAX	RÉSOLUTION NO CERTIFICAT NO CERTIFICATE
	NOM ET ADRESSE DU PROPRIÉTAIRE NAME AND ADDRESS OF OWNER	OCCUPATION ET DÉNOMINATION	TERRAIN LAND		BÂTIMENTS ET AUTRES BÂTIMENTS AND OTHER ITEMS	VALEUR EXEMPTÉ EXEMPT VALUE					
716078 ✓	LOT VIANNEY CANADIAN NATIONAL RAILWAY C/O W MC LARNON TAX DEPT 407 MC GILL ST RM 408	127	221			750				750	
716079 ✓	LOT VIANNEY CANADIAN NATIONAL RAILWAY C/O W MC LARNON TAX DEPT 407 MC GILL ST RM 408	127	220			750				750	
716080 ✓	LOT AVE VIANNEY DORA SHANIS WIFE S AS TO D OF SAM SMITH LISA SMITH WIFE S AS TO D OF WILLIAM GARTNER 4785 VICTORIA AVE	127	219			750				750	
716081 ✓	LOT AVE VIANNEY DORA SHANIS WIFE S AS TO D OF SAM SMITH LISA SMITH WIFE S AS TO D OF WILLIAM GARTNER 4785 VICTORIA AVE	127	218			750				750	
716082 ✓	LOT AVE VIANNEY DORA SHANIS WIFE S AS TO D OF SAM SMITH LISA SMITH WIFE S AS TO D OF WILLIAM GARTNER 4785 VICTORIA AVE	127	217			750				750	

VALUATION ROLL OF IMMOVABLE PROPERTIES FOR THE PERIOD COMMENCING MAY 1ST 1959

RUE - STREET

QUARTIER - WARD

ARRONDISSEMENT ÉLECTORAL DISTRICT

PAR DU SAULT AU RECOLLET

190

NO DE COMPTE ACCOUNT NO.	EMPLACEMENT DE L'IMMEUBLE LOCATION OF PROPERTY	CADASTRE - SUBDIVISION	ENTRETIEN DES TROTTOIRS POS. DE FRONT	VALEUR (DOLLARS SEULEMENT) VALUE (DOLLARS ONLY)		VOIES LARÈLES TROTTOIRS SIDEWALKS	CODE	DÉNOMINATION	VALEUR POUR LA TAXE SCOLAIRE VALUE FOR SCHOOL TAX	RÉSOLUTION NO CERTIFICAT NO
	NOM ET ADRESSE DU PROPRIÉTAIRE NAME AND ADDRESS OF OWNER	OCCUPATION ET AND DÉNOMINATION	MAINTENANCE OF SIDEWALKS FEET FRONTAGE	TERRAIN LAND	BÂTIMENTS ET AUTRES ITEM BUILDINGS AND OTHER ITEMS					
715083	LOT AVE VIANNEY DOBA SHANIS WIFE S AS TO D OF SAM SMITH LISA SMITH WIFE S AS TO D OF WILLIAM GARTNER 4785 VICTORIA AVE	127 216		750				120	750	
716084	LOT AVE VIANNEY DOBA SHANIS WIFE S AS TO D OF SAM SMITH LISA SMITH WIFE S AS TO D OF WILLIAM GARTNER 4785 VICTORIA AVE	127 215		750				120	750	
716085 Voir Roll Supp. See Supp. Roll 1960	LOT VIANNEY ALDO GARDIN 9860 CLARK ATT SOEURS JESUS MARIE 1350 MONT ROYAL EST	127 214		750				120	750	
716086 Voir Roll Supp. See Supp. Roll 1960	LOT VIANNEY ALDO GARDIN 9860 CLARK ATT SOEURS JESUS MARIE 1350 MONT ROYAL EST	127 213		750				120	750	
716088	9596 VIANNEY FRANK SMITH 9596 VIANNEY	127 212 211		1550	3250			120	4800	

VALUATION ROLL OF IMMOVABLE PROPERTIES FOR THE PERIOD COMMENCING MAY 1ST 1959

RUE - STREET

PAR DU SAULT AU RECOLLET

QUARTIER - WARD

ARRONDISSEMENT ÉLECTORAL DISTRICT

190

NO DE COMPTE ACCOUNT NO.	EMPLACEMENT DE L'IMMEUBLE LOCATION OF PROPERTY		CADASTRE - SUBDIVISION		ENTRETIEN DES TROTTOIRS POS. DE FRONT	VALEUR (DOLLARS SEULEMENT) VALUE (DOLLARS ONLY)				VOIES VOIES SIDEWALKS SIDEWALKS	CODE	VALEUR POUR LA TAXE SCOLAIRE VALUE FOR SCHOOL TAX	RÉSOLUTION NO CERTIFICAT NO CERTIFICATE NO
	NOM ET ADRESSE DU PROPRIÉTAIRE NAME AND ADDRESS OF OWNER		OCCUPATION ET AND DÉNOMINATION			MANTENANCE OF SIDEWALKS FEET FRONTAGE	TERRAIN LAND	BÂTIMENTS ET AUTRES ITEMS BUILDINGS AND OTHER ITEMS	VALEUR EXEMPTÉ EXEMPT VALUE				
716090	LOT VIANNEY AVE IVAN KAMBULOW 5935 12 E AVE		127	210					750		120	750	
716092	LOT VIANNEY AVE IVAN KAMBULOW 5935 12 E AVE		127	209					750		120	750	
716091	LOT AVE VIANNEY STEFAN KOLYCKY 9980 RAZOUCOURT		127	208					750		120	750	
716092	LOT AVE VIANNEY STEFAN KOLYCKY 9980 RAZOUCOURT		127	207					750		120	750	
716093 Voir Roll Supp. See Supp. Roll 1960	LOT VIANNEY J BENOIT BOURQUE 6920 31 E AVENUE		127	206 205					1000 750		120	1000 750	59-60 664 65-60 3265
716094 Voir Roll Supp. See Supp. Roll 1960	LOT VIANNEY J BENOIT BOURQUE 6920 31 E AVENUE		127	205-X 204-2					1000 750		120	1000 750	59-60 664 65-60 3265
716095 Voir Roll Supp. See Supp. Roll 1960	Lot Vianney J. Benoit Bourque 6920 31 ^{1/2} Avenue J BENOIT BOURQUE 6920 31 E AVENUE		127	204 203					750 750		120	750	59-60 664 65-60 3265
716096 Voir Roll Supp. See Supp. Roll 1960	LOT VIANNEY J BENOIT BOURQUE 6920 31 E AVENUE		127	203 204-1					1000 750		120	1000 750	59-60 664 65-60 3265

VALUATION ROLL OF IMMOVABLE PROPERTIES FOR THE PERIOD COMMENCING MAY 1ST, 1959

RUE - STREET: PAR DU SAULT AU RECOLLET
 QUARTIER - WARD: 190
 ARRONDISSEMENT ÉLECTORAL DISTRICT: 190

NO DE COMPTE ACCOUNT NO.	EMPLACEMENT DE L'IMMEUBLE LOCATION OF PROPERTY	CADASTRE - SUBDIVISION	ENTRETIEN DES TROTTOIRS POS. DE FRONT	VALEUR (DOLLARS SEULEMENT) VALUE (DOLLARS ONLY)				VOIES-VALE FRONTIERS SIDEWALKS	CODE	DÉNOMINATION	VALEUR POUR LA TAXE SCOLAIRE VALUE FOR SCHOOL TAX	RÉSOLUTION NO CERTIFICAT NO
	NOM ET ADRESSE DU PROPRIÉTAIRE NAME AND ADDRESS OF OWNER	OCCUPATION ET DÉNOMINATION	MANTENANCE OF SIDEWALK FEET FRONTAGE	TERRAIN LAND	BÂTIMENTS ET AUTRES ITERS BUILDINGS AND OTHER ITEMS	VALEUR EXEMPTÉ EXEMPT VALUE	VALEUR IMPOSABLE TAXABLE VALUE					
716097 Vair Role Supp. See Supp. Roll 1960	LOT VIANNEY J BENOIT BOURQUE 6920 31 E AVENUE SAUVE	127 202 202 CONSTRUCTEUR A E 191		750 400 750		750 400 750		120		750 400 750 ANNÉE FISCALE 1960 EFFECTIVE 6/5/60 CERT. NO. 670 11-11-59		
734520	PARC ET TERRAIN DE JEUX COTISE RUE FLEURY SAURIDL FLEURY	125 ETC 127 ETC 128 ETC A E 191										
716146 Vair Role Supp. See Supp. Roll 1960	10330 VIANNEY LYDIA LAUDADIO ESSE DE FRANCESCO CACCHIONE 10330 VIANNEY	127 119 GERANT		1550	5150	6700		120		6700		
716147 Vair Role Supp. See Supp. Roll 1960	LOT VIANNEY LYDIA LAUDADIO ESSE DE DE FRANCESCO CACCHIONE 10330 VIANNEY	127 118 P117 GERANT		2300		2300		120		2300		
716149 Vair Role Supp. See Supp. Roll 1960	LOT VIANNEY JEROME ALARIE ST JANVIER CTE TERRESBONNE RUE	127 117 116 CONSTRUCTEUR		2300		2300		120		2300 ANNÉE FISCALE 1960 EFFECTIVE 11/17 CERT. NO. 230 11-11-59		

VALUATION ROLL OF IMMOVABLE PROPERTIES FOR THE PERIOD COMMENCING MAY 1ST 1959

RUE - STREET

QUARTIER - WARD

ARRONDISSEMENT ÉLECTORAL DISTRICT

PAR. DU SAULT AU RÉCOLLET

191

NO DE COMPTE ACCOUNT NO.	EMPLACEMENT DE L'IMMEUBLE LOCATION OF PROPERTY		CADASTRE - SUBDIVISION		ENTRETIEN DES TROTTOIRS POS. DE FRONT MAINTENANCE OF SIDEWALKS FLET FRONTAGE	VALEUR (DOLLARS SEULEMENT) VALUE (DOLLARS ONLY)		VOIES-VARIS FRONTONS SIDEWAYS	CODE	DÉNOMINATION	VALEUR POUR LA TAKE SCOLAIRE VALUE FOR SCHOOL TAX	RÉSOLUTION NO CERTIFICAT CERTIFICATE NO
	NOM ET ADRESSE DU PROPRIÉTAIRE NAME AND ADDRESS OF OWNER	OCCUPATION ET AND DÉNOMINATION	TERRAIN LAND	BÂTIMENTS ET AUTRES BUILDINGS AND OTHER ITEMS		VALEUR EXEMPTÉ EXEMPT VALUE	VALEUR IMPOSABLE TAXABLE VALUE					
716151 ✓ Voir Role Supp. See Supp. Roll 1960	10360-64 LOT VIANNEY		127	115 114-2		2300	17200	17200 2300	12C		17200 2300	art 465 (29-4-59)
716152 ✓ Voir Role Supp. See Supp. Roll 1960	10370-74 LOT VIANNEY		127	114-1 112		2300	18100	18100 2300	12C		18100 2300	art 466 (29-4-59)
716153 ✓ Voir Role Supp. See Supp. Roll 1960	10387/82 VIANNEY		127	112 P111		2250	13250	15500	12C		15500	
716155 ✓ Voir Role Supp. See Supp. Roll 1960	10390/92 VIANNEY		127	P111 P110		2250	13250	15500	12C		15500	
716154 ✓ Voir Role Supp. See Supp. Roll 1960	10400/02 VIANNEY		127	P110 109 P108		2350	13350	15700	12C		15700	
716153 ✓ Voir Role Supp. See Supp. Roll 1961	10410/12 VIANNEY		127	P108 107 P106		2350	13350	15700	12C		15700	

VALUATION ROLL OF IMMOVABLE PROPERTIES FOR THE PERIOD COMMENCING MAY 1ST 1959

RUE - STREET

QUARTIER WARD

ARRONDISSEMENT ELECTORAL DISTRICT

PAR DU SAULT AU RECOLLET

191

NO DE COMPTE ACCOUNT NO.	EMPLACEMENT DE L'IMMEUBLE LOCATION OF PROPERTY	CADASTRE - SUBDIVISION		ENTRETIEN DES TROTTIRS POS. DE FRONT MAINTENANCE OF SIDEWALKS FEET FRONTAGE	VALEUR (DOLLARS SEULEMENT) VALUE (DOLLARS ONLY)				VOIES PUBLIQUES TROTTOIRS SIDEWALKS	CODE	DÉSIGNATION	VALEUR POUR LA TAXE SCOLAIRE VALUE FOR SCHOOL TAX	RÉSOLUTION NO CERTIFICATE NO
	NOM ET ADRESSE DU PROPRIÉTAIRE NAME AND ADDRESS OF OWNER	OCCUPATION ET AND DÉSIGNATION	TERRAIN LAND		BÂTIMENTS ET AUTRES ITEM BUILDINGS AND OTHER ITEMS	VALEUR EXEMPTÉ EXEMPT VALUE	VALEUR IMPOSABLE TAXABLE VALUE	VALEUR EXEMPTÉ EXEMPT VALUE					
716150 Voir Role Supp. See Supp. Roll 1960	10420/32 VIANNEY	127	P106 P105	C	2350	13250		15500	120		15600		
	RAYMONDE LAVOIE 10420 VIANNEY												
716151 Voir Role Supp. See Supp. Roll 1960	10430/32 VIANNEY	127	P105 104 P103	C	2350	13250		15500	120		15600		
	GILBERTE DUBUC EPSE S DE 3 DE PIERRE LEGOVIC 10430 VIANNEY			CHAUDRONNIER									
716153 Voir Role Supp. See Supp. Roll 1960	10440/42 VIANNEY	127	P103 P102	C	2350	13350		15700	120		15700		
	PIERRE DU MOUNG 10442 VIANNEY			REPRESENTANT									
716154 Voir Role Supp. See Supp. Roll 1960	10449/52 VIANNEY	127	P102 101 P100	C	2350	13350		15700	120		15700		
	GILLES LACOURSIERE 10450 VIANNEY			CHAUFFEUR									
716156 Voir Role Supp. See Supp. Roll 1960	10460/62 VIANNEY	127	P100 P99	C	2350	13250		15500	120		15600		
	ANTONIE TADDEI 10460 VIANNEY			GERANT									

VALUATION ROLL OF IMMOVABLE PROPERTIES FOR THE PERIOD COMMENCING MAY 1ST 1959

RUE - STREET

QUARTIER - WARD
PAR DU SAULT AU RECOLLET

ARRONDISSEMENT ÉLECTORAL DISTRICT
191

NO DE COMPTE ACCOUNT NO.	EMPLACEMENT DE L'IMMEUBLE LOCATION OF PROPERTY	CADASTRE - SUBDIVISION		ENTRETIEN DES TROTTOIRS POS DE FRONT	VALEUR (DOLLARS SEULEMENT) VALUE (DOLLARS ONLY)			PROFONDEUR SIDEWALKS	CODE	VALEUR POUR LA TAXE SCOLAIRE VALUE FOR SCHOOL TAX	RÉSOLUTION NO CERTIFICATE NO
	NOM ET ADRESSE DU PROPRIÉTAIRE NAME AND ADDRESS OF OWNER	OCCUPATION ET AND DÉNOMINATION	MANTENANCE OF SIDEWALKS FEET FRONTAGE	TERRAIN LAND	BÂTIMENTS ET AUTRES ÎTRES BUILDINGS AND OTHER ITEMS	VALEUR EXEMPTÉ EXEMPT VALUE	VALEUR IMPOSABLE TAXABLE VALUE				
716167 ✓ Voir Page Supp. See Supp. Roll 1960	10470/72 VIANNEY	127 099 98 097			2350	13250		15600	120	15600	
	FREDERIC BRUNETTE 10470 VIANNEY	LAITIER									
716169 ✓ Voir Page Supp. See Supp. Roll 1960	10476/78 VIANNEY	127 097 96			2600	14300		16900	120	16900	
	RIZZIERE DI GIACAMANTONIC 10476 VIANNEY	BARBER									
	PRIEUR	A E 171									
716170 ✓ Voir Page Supp. See Supp. Roll 1960	10520 LOT VIANNEY	127 84 83-2		375	2100	18100		18100 2100	110	18100 2100	Art 284 (13-4-59)
	JEAN CHARLES TREMBLAY 10520 VIANNEY	VERIFICATEUR									
716172 ✓ Voir Page Supp. See Supp. Roll 1960	10530 LOT VIANNEY	127 83-1 82		375	2100	19300		19300 2100	110	19300 2100	art 285 (13-4-59)
	EDOUARD GANNOLI 10530 VIANNEY	TAILLEUR									
716173 ✓	10540 VIANNEY	107 81 80-2		375	2100	17800		19900	110	19900	
	ROY DUFORT 6541 CHAMBERD	LAITIER									

VALUATION ROLL OF IMMOVABLE PROPERTIES FOR THE PERIOD COMMENCING MAY 1ST 1959

RUE - STREET

QUARTIER - WARD

ARRONDISSEMENT ÉLECTORAL DISTRICT

PAR DU SAULT AU RECOLLET

171

NO DE COMPTE ACCOUNT NO.	EMPLACEMENT DE L'IMMEUBLE LOCATION OF PROPERTY	CADASTRE - SUBDIVISION	ENTRETIEN DES TROTTOIRS POS. DE FRONT	VALEUR (DOLLARS SEULEMENT) VALUE (DOLLARS ONLY)				VOIES PUBLIQUES PROTÉGÉES SIDEWALKS	CODE	VALEUR POUR LA TAXE SCOLAIRE VALUE FOR SCHOOL TAX	RÉSOLUTION NO CERTIFICAT NO
	NOM ET ADRESSE DU PROPRIÉTAIRE NAME AND ADDRESS OF OWNER	OCCUPATION ET DÉNOMINATION	MANTENANCE OF SIDEWALKS FEET FRONTAGE	TERRAIN LAND	BÂTIMENTS ET AUTRES ITEMS BUILDINGS AND OTHER ITEMS	VALEUR EXEMPTÉ EXEMPT VALUE	VALEUR IMPOSABLE TAXABLE VALUE				
716175	10560 VIANNEY	127 80-1		375	2100	17800	19900	110	19900		
	MARIE JEANNE BERNADETTE LEGRIS 503 S DE B DE LEOPOLD DUFOUR 10560 VIANNEY										
716175	10560 LOT VIANNEY	127 78		375	2100	18100	18100 2100	110	18100 2100	Cut 286 (13-4-59)	
	ROLAND CHOINIERE 10560 VIANNEY										
716178	10570 LOT VIANNEY	127 77-1		375	2100	19000	21100 18100 2100	110	21100 18100 2100	Cut 1545 (21-4-60) Jan 1-5-59 Cut 287 (13-4-59)	
	GERMAIN BESNER 10570 VIANNEY										
716179	10574 LOT VIANNEY	127 75		375	2100	19100	19100 2100	110	19100 2100	cut 457 (27-4-59)	
	JOHN CEYKO 5951 CHAMPAGNEUR										
716181	10580 LOT VIANNEY	127 74-1		375	2100	19100	19100 2100	110	19100 2100	cut 558 (12-6-59)	
	JOHN CEYKO 5951 CHAMPAGNEUR										
716182	LOT VIANNEY	127 73		375	2100		2100	110	2100		
	JOHN CEYKO 5951 CHAMPAGNEUR										

VALUATION ROLL OF IMMOVABLE PROPERTIES FOR THE PERIOD COMMENCING MAY 1ST 1959

RUE - STREET

QUARTIER - WARD

ARRONDISSEMENT ÉLECTORAL DISTRICT

PAR DU SAULT AU RECULLET

171

NO DE COMPTE ACCOUNT NO.	EMPLACEMENT DE L'IMMEUBLE LOCATION OF PROPERTY	CADASTRE - SUBDIVISION		ENTRETIEN DES TROTTOIRS POS. DE FRONT	VALEUR (DOLLARS SEULEMENT) VALUE (DOLLARS ONLY)			VOIES PUBLIQUES TROTTOIRS SIDEWALKS	CODE	DÉSIGNATION	VALEUR POUR LA TAXE SCOLAIRE VALUE FOR SCHOOL TAX	RÉSOLUTION NO CERTIFICAT NO CERTIFICATE
	NOM ET ADRESSE DU PROPRIÉTAIRE NAME AND ADDRESS OF OWNER	OCCUPATION ET AND DÉSIGNATION			MANTENANCE OF SIDEWALKS FEET FRONTAGE	TERRAIN LAND	BÂTIMENTS ET AUTRES ITEM BUILDINGS AND OTHER ITEMS					
716184 Voir Role Supp. See Supp. Roll 1960	LOT VIANNEY	127	71-1									
716185 Voir Role Supp. See Supp. Roll 1961	JOHN CEYKO 5951 CHAMPAGNEUR		70	C	375	2100			2100	110	2100	
716185 Voir Role Supp. See Supp. Roll 1960	LOT VIANNEY	127	69									
716186 Voir Role Supp. See Supp. Roll 1961	JOHN CEYKO 5951 AVE CHAMPAGNEUR		68-2	C	375	2100			2100	110	2100	
716187 Voir Role Supp. See Supp. Roll 1960	LOT VIANNEY	127	68-1									
716188 Voir Role Supp. See Supp. Roll 1961	JOHN CEYKO 5951 AVE CHAMPAGNEUR		67	C	375	2100			2100	110	2100	
716189	10510 VIANNEY	127	66									
	GERMAINE DUBREUIL EGSE C EN B DE CLOVIS GALARVEAU 10510 VIANNEY		65	C	50	2300	8300		11100	110	11100	
716190	LOT VIANNEY	127	64									
	GERMAINE DUBREUIL EGSE C EN B DE CLOVIS GALARVEAU 10510 VIANNEY		63	C	25	1400			1400	110	1400	
716191 Voir Role Supp. See Supp. Roll 1960	LOT VIANNEY <i>Lot 10630-34</i> <i>Germaine Lalonde</i> <i>10634 Vianney</i> ROSARIO LAVERDIERE 10536 VIANNEY	127	62	C	50	2300	31500 2800 4400 1100		31500 2800 4400 1100	110	31500 2800 4400 1100	<i>Lot 10634</i> <i>10634 Vianney</i> <i>105, 74</i> <i>Lot 10634 (15060)</i> <i>en 1960</i>

VALUATION ROLL OF IMMOVABLE PROPERTIES FOR THE PERIOD COMMENCING MAY 1ST 1959

RUE STREET

QUARTIER WARD

ARRONDISSEMENT ELECTORAL DISTRICT

PAR DU SAULT AU RECOLLET

171

NO DE COMPTE ACCOUNT NO.	EMPLACEMENT DE L'IMMEUBLE LOCATION OF PROPERTY	CADASTRE - SUBDIVISION	ENTRETIEN DES TROTTOIRS POS. DE FRONT	VALEUR (DOLLARS SEULEMENT) - VALUE (DOLLARS ONLY)				VOIES VOIES SIDEWALKS	CODE	DÉNOMINATION	VALEUR POUR LA TAXE SCOLAIRE VALUE FOR SCHOOL TAX	RÉSOLUTION NO CERTIFICAT CERTIFICATE NO
	NOM ET ADRESSE DU PROPRIÉTAIRE NAME AND ADDRESS OF OWNER	OCCUPATION ET AND DÉNOMINATION	MANTENANCE OF SIDEWALKS FEET FRONTAGE	TERRAIN LAND	BÂTIMENTS ET AUTRES BUILDINGS AND OTHER ITEMS	VALEUR EXEMPTÉ EXEMPT VALUE	VALEUR IMPOSABLE TAXABLE VALUE					
716193 Voir Note Supp. See Supp. Roll 1960	LOT VIANNEY JOSEPH ALFRED LAFOND 2646 BRICUR RAYMOND LAFOND 10350 ANDRÉ JUBIN	127 51 MENUISIER CONTREMAITRE	25	1400		1400		110		1400		
716194 Voir Note Supp. See Supp. Roll 1960	LOT VIANNEY JOSEPH ALFRED LAFOND 2646 BRICUR RAYMOND LAFOND 10350 ANDRÉ JUBIN	127 50 MENUISIER CONTREMAITRE	25	1400		1400		110		1400		
716195	10648/50 VIANNEY CHARLES DUELLETTE 10650 VIANNEY BOUL HENRI BOURASSA EST	127 59 DIST DE EDIS	25	1400	7000	8400		110		8400		
716196 Voir Note Supp. See Supp. Roll 1961	10700/04 VIANNEY LUCILLE MATHIEU 2710 ALVO GOUIN EST	127 904-1 C		4400	17100	21500		120		21500		
716197	10718 AVE VIANNEY JEAN TISON 10718 AVE VIANNEY	127 904 905 EMP HYDRO QUE	C	4150	9450	13500		120		13500		
716198	10720/22 VIANNEY JACQUES LACHABELLE 10720 VIANNEY	127 906 C		2750	14050	16800		120		16800		

VALUATION ROLL OF IMMOVABLE PROPERTIES FOR THE PERIOD COMMENCING MAY 1ST 1959

RUE - STREET

QUARTIER - WARD

ARRONDISSEMENT ÉLECTORAL DISTRICT

PAR DU SAULT AU RECULLET

171

NO DE COMPTE ACCOUNT NO.	EMPLACEMENT DE L'IMMEUBLE LOCATION OF PROPERTY	CADASTRE - SUBDIVISION	ENTRETIEN DES TROTTOIRS POS DE FRONT	VALEUR (DOLLARS SEULEMENT) VALUE (DOLLARS ONLY)				VOIES VALES TROTTOIRS SIDEWALKS	CODE	VALEUR POUR LA TAXE SCOLAIRE VALUE FOR SCHOOL TAX	RÉSOLUTION NO CERTIFICAT NO CERTIFICATE
	NOM ET ADRESSE DU PROPRIÉTAIRE NAME AND ADDRESS OF OWNER	OCCUPATION ET AND DÉNOMINATION	MAINTENANCE OF SIDEWALKS FEET FRONTAGE	TERRAIN LAND	BÂTIMENTS ET AUTRES ITEMS BUILDINGS AND OTHER ITEMS	VALEUR EXEMPTÉ EXEMPT VALUE	VALEUR IMPOSABLE TAXABLE VALUE				
716199	10725/28 VIANNEY RAYMOND PAGEAU 10728 VIANNEY	127 907	C	2750	11250		14000	120	14000		
716200	10736/38 VIANNEY ALFRED ETHIER 10736 VIANNEY	127 908	C	2750	15050		17800	120	17800		
716201	10744 VIANNEY G GEORGES JOLY 10752 VIANNEY	127 909	C	2750	5850		8600	120	8500		
716202	10752 VIANNEY G GEORGES JOLY 10752 VIANNEY	127 910	C	2500	10400		13200	120	13200		
716203 Voir Role Supp. See Supp. Roll 1960	10760-67 LOT VIANNEY JOSEPH ANACLET MAILLOUX 10330 EMILE ANDRE BEAUDOIN 2505 TILLEMONT	127 911	C	2750	14850		14850 2750	120	14850 2750	cut 467 (27-4-59)	
716204	10770 VIANNEY JEAN BENOIT 10770 VIANNEY BOUL GOUIN EST DE PONCHEVILLE	127 912 913	C	5500	2300		7800	120	7800		

VALUATION ROLL OF IMMOVABLE PROPERTIES FOR THE PERIOD COMMENCING MAY 1ST 1959

RUE - STREET

QUARTIER - WARD

ARRONDISSEMENT ÉLECTORAL DISTRICT

PAR DU SAULT AU RECULLET

171

NO DE COMPTE ACCOUNT NO.	EMPLACEMENT DE L'IMMEUBLE LOCATION OF PROPERTY	CADASTRE - SUBDIVISION	ENTRETIEN DES TROTTOIRS POS. DE FRONT	VALEUR (DOLLARS SEULEMENT) VALUE (DOLLARS ONLY)		VOIES PUBLIQUES TROTTOIRS SIDEWALKS	CODE	VALEUR POUR LA TAXE SCOLAIRE VALUE FOR SCHOOL TAX	RÉSOLUTION NO CERTIFICATE NO
	NOM ET ADRESSE DU PROPRIÉTAIRE NAME AND ADDRESS OF OWNER	OCCUPATION ET DÉNOMINATION	MAINTENANCE OF SIDEWALKS FEET FRONTAGE	TERRAIN LAND	BÂTIMENTS BY APPOINTMENT BUILDINGS AND OTHER ITEMS				
717122	BOUL. GOUIN EST 10778/76 DE PONCHEVILLE	A E 171 127 223 224	C 30	1000	5500		110	6500	
	AORIEN LARIVIERE 1/2 2636 BOUL GOUIN EST CÉCILE LARIVIERE 1/2	RENTIER							
718206	10770 DE PONCHEVILLE	127 25	C 30	1500	6800		110	8300	
	MRS DILON ANNA SEGUN 502 RUE C EN B 10770 DE PONCHEVILLE	JOURNALIER							
717127	10762/760 DE PONCHEVILLE	127 227	C 25	750	9250		110	10000	
	PATRICK MELANCON 40762 DE PONCHEVILLE	SGT DETECTIVE							
717123	10758/56 DE PONCHEVILLE	127 227	C 25	750	9250		110	10000	
	HELENE STONE RUE S DE B DE JACQUES PÉROUSE 10758 DE PONCHEVILLE HAZEL STONE VVE DE PAUL EMILE LAURIN 10758 DE PONCHEVILLE								
718204	10746 DE PONCHEVILLE	127 28	C 50	1500	3800		110	5300	
	MOISE BELLETIER 10746 DE PONCHEVILLE	IMPRIMEUR							
716202	10740 DE PONCHEVILLE	127 29	C 50	1500	2200		110	3700	
	JEAN R MARULLI 10340 BANCOURT	EMPL CIVIL							

VALUATION ROLL OF IMMOVABLE PROPERTIES FOR THE PERIOD COMMENCING MAY 1ST 1959

RUE - STREET

PAR DU SAULT AU RECOLLET

QUARTIER - WARD

ARRONDISSEMENT ÉLECTORAL DISTRICT

171

NO DE COMPTE ACCOUNT NO.	EMPLACEMENT DE L'IMMEUBLE LOCATION OF PROPERTY	CADASTRE - SUBDIVISION	ENTRETIEN DES TROTTOIRS PDS. DE FRONT	VALEUR (DOLLARS SEULEMENT) VALUE (DOLLARS ONLY)				VOIES PROTECTOR SIDEWALKS	CODE	DÉNOMINATION	VALEUR POUR LA TAXE SCOLAIRE VALUE FOR SCHOOL TAX	RÉSOLUTION NO CERTIFICAT CERTIFICATE NO
	NOM ET ADRESSE DU PROPRIÉTAIRE NAME AND ADDRESS OF OWNER	OCCUPATION ET AND DÉSIGNATION	MAINTENANCE OF SIDEWALKS FEET FRONTAGE	TERRAIN LAND	BÂTIMENTS ET AUTRES BUILDINGS AND OTHER ITEMS	VALEUR EXEMPTÉ EXEMPT VALUE	VALEUR IMPOSABLE TAXABLE VALUE					
716210 ✓	10734 DE PONCHEVILLE JEAN CLOUTIER 10734 DE PONCHEVILLE	127 30	C 50	1500	4700		6200	11C		6200		
716211 ✓	10725 DE PONCHEVILLE ARMAND PARE 10725 DE PONCHEVILLE	127 31	C 50	1500	12400		13900	11C		13900		
716212 ✓	LOT DE PONCHEVILLE LA CITE DE MONTREAL BLVD HENRI BOURASSA EST SACKVILLE	127 32	E 50	1500		1500 ✓		99E		1500		

VALUATION ROLL OF IMMOVABLE PROPERTIES FOR THE PERIOD COMMENCING MAY 1ST 1959

RUE - STREET

QUARTIER - WARD

ARRONDISSEMENT ELECTORAL DISTRICT

SAO DU SAULT AJ PECOLLET

171

NO DE COMPTE ACCOUNT NO.	EMPLACEMENT DE L'IMMEUBLE LOCATION OF PROPERTY	CADASTRE - SUBDIVISION	ENTRETIEN DES TROTTOIRS POS. DE FRONT	VALEUR (DOLLARS SEULEMENT) VALUE (DOLLARS ONLY)				VOIES VERTI TROTTOIRS SIDEWALKS	CODE	DÉSIGNATION	VALEUR POUR LA TAXE SCOLAIRE " VALUE FOR SCHOOL TAX	RÉSOLUTION NO CERTIFICAT NO
	NOM ET ADRESSE DU PROPRIÉTAIRE NAME AND ADDRESS OF OWNER	OCCUPATION ET AND DÉSIGNATION	MANTENANCE OF SIDEWALKS FEET FRONTAGE	TERRAIN LAND	BÂTIMENTS ET AUTRES ITEM BUILDINGS AND OTHER ITEMS	VALEUR EXEMPTÉ EXEMPT VALUE	VALEUR IMPOSABLE TAXABLE VALUE					
716213	BOUL GOUIN EST LOT SACKVILLE	A 171 127 221		140			140	120		140		
716214	ADRIEN LARIVIERE 1/2 2606 BOUL GOUIN EST CECILE LARIVIERE 1/2 10787 SACKVILLE	127 221 RENTIER		1550	5750		7300	120		7300		
716215	10777 LOT SACKVILLE PATRICK MELANSON 10762 DE PONCHEVILLE	127 27 BOT DETECTIVE		1700	12400		12400 1700	120		12400 1700	1960-61 Cant 1651246-7-61 du 11/11/60	
716216	10765 LOT SACKVILLE ADRIEN MONAHAN 9515 ST GERARD	127 10 EMP. C N R		1700	8800 8200		10500 9900 1700	120		10500 9900 1700	but 412 (27-2-61) du 1-9-61 Cant 778 (2-3-63) du 1-9-61	
716217	10755 SACKVILLE ROBERT LETARTE 10755 SACKVILLE	127 18 OPÉRATEUR		1700	6500		8200	120		8200		
716218	10749 SACKVILLE ARTHUR MATHIEU 10749 SACKVILLE	127 17 RESTAURATEUR		1700	9200		10900	120		10900		
716219	10743 LOT SACKVILLE ANTIMO PAULIN 24 JEAN TALON OUEST	127 15 CONTREMAITRE		1700	14300		14300 1700	120		14300 1700	1960-61 Cant 167125 (27-6-61) du 1-9-60	

VALUATION ROLL OF IMMOVABLE PROPERTIES FOR THE PERIOD COMMENCING MAY 1ST 1959

RUE - STREET

QUARTIER - WARD
PAR DU SAULT AU RECOLLET

ARRONDISSEMENT ÉLECTORAL DISTRICT
171

NO DE COMPTE ACCOUNT NO.	EMPLACEMENT DE L'IMMEUBLE LOCATION OF PROPERTY	CADASTRE - SUBDIVISION	ENTRETIEN DES TROTTOIRS PDS. DE FRONT	VALEUR (DOLLARS SEULEMENT) - VALUE (DOLLARS ONLY)				ROUTES VAUTES TROTTOIRS SIDEWALKS	CODE	VALEUR POUR LA TAXE SCOLAIRE VALUE FOR SCHOOL TAX	RÉSOLUTION NO CERTIFICAT CERTIFICATE NO
	NOM ET ADRESSE DU PROPRIÉTAIRE NAME AND ADDRESS OF OWNER	OCCUPATION ET AND DÉNOMINATION	MAINTENANCE OF SIDEWALKS FEET FRONTAGE	TERRAIN LAND	BÂTIMENTS ET AUTRES ITEM BUILDINGS AND OTHER ITEMS	VALEUR EXEMPTÉ EXEMPT VALUE	VALEUR IMPOSABLE TAXABLE VALUE				
715220 Vér. Role Supp. See Supp. Roll 1960	LOT SACKVILLE JOSEPH LABELLE 575 TERRESSE DE BLAINVILLE BOUL HENRI BOURASSA	127 15	C		1700		1700	120	1700		
715221	10589 SACKVILLE MARCEL DESMARAIS 10589 SACKVILLE	127 475 476	C		3000	3500	6500	120	6500		
715222	10575 SACKVILLE LUCIENNE LAROUREUX EPSE DE S DE S DE GERARD GAUTHIER 10575 SACKVILLE	127 477 478	C		3000	10300	13300	120	13300		
715225	10665-63 SACKVILLE WILLIAM JOHN BORN 8581 AVE D'OUTREMONT ST SACKVILLE J AVILA DELORME 4879 CHARLEBOI MONTREAL NORD	127 479 480	C		3000 3000	17300	20300	120	20300	Out 1379-327 (183-60) Ju 1-59	
715224	LOT SACKVILLE J AVILA DELORME 4879 CHARLEBOI MONTREAL NORD	127 480	C		1500		1500	120	1500		

GROUP
AVENUE 715225

VALUATION ROLL OF IMMOVABLE PROPERTIES FOR THE PERIOD COMMENCING MAY 1ST 1959

RUE - STREET

QUARTIER - WARD
PAR DU SAULT AU RECOLLET

ARRONDISSEMENT ÉLECTORAL DISTRICT
171

NO DE COMPTE ACCOUNT NO.	EMPLACEMENT DE L'IMMEUBLE LOCATION OF PROPERTY		CADASTRE - SUBDIVISION		ENTRETIEN DES TROTTOIRS PDS. DE FRONT	VALEUR (DOLLARS SEULEMENT) - VALUE (DOLLARS ONLY)				VALEUR POUR LA TAXE SCOLAIRE VALUE FOR SCHOOL TAX	RÉSOLUTION NO CERTIFICAT CERTIFICATE NO	
	NOM ET ADRESSE DU PROPRIÉTAIRE NAME AND ADDRESS OF OWNER		OCCUPATION ET AND DÉSIGNATION	MMAINTENANCE OF SIDEWALKS FEET FRONTAGE		TERRAIN LAND	BÂTIMENTS ET AUTRES ITEM BUILDINGS AND OTHER ITEMS	VALEUR EXEMPTÉ EXEMPT VALUE	VALEUR IMPOSABLE TAXABLE VALUE			VOIES-VIALS SIDEWALKS
716227	10545/53 SACKVILLE		127 481									
	PAUL EMILE GINGRAS 3529 ST DENIS L ROLAND GINGRAS 3527 ST DENIS		482									
						3000	16900		21900	120		21900
716229	LOT SACKVILLE		127 483									
	LIONEL PAGUIN 10331 AVE PELLIQUIN		EMD POSTES			1500			1500	120		1500
716230	^{10599/91} LOT SACKVILLE		127 484									
	LIONEL PAGUIN 10331 AVE PELLIQUIN		EMD POSTES			1500	9300		10800	120		10800
716231	LOT SACKVILLE		127 485									
	LIONEL PAGUIN 10331 AVE PELLIQUIN		EMD POSTES			1500			1500	120		1500
716232	^{10587/83} LOT SACKVILLE		127 486									
	LEOPOLD HENRI GAUTHIER 10567 SACKVILLE		487-1			2250	16850		16850 2250	120		16850 2250 Cert 96 (23-3-59)
716234	^{10581/77} LOT SACKVILLE		127 487-2									
	ALDERIC FOURQUE 5544 CIVILITE ^{10581 Sackville}		488			2250	16850		16850 2250	120		16850 2250 Cert 97 (23-3-59)

VALUATION ROLL OF IMMOVABLE PROPERTIES FOR THE PERIOD COMMENCING MAY 1ST 1959

RUE - STREET

QUARTIER - WARD
SAR DU SAULT AU RECOLLET

ARRONDISSEMENT ÉLECTORAL DISTRICT

171

NO DE COMPTE ACCOUNT NO.	EMPLACEMENT DE L'IMMEUBLE LOCATION OF PROPERTY	CADASTRE - SUBDIVISION		ENTRETIEN DES TROTTOIRS POS. DE FRONT	VALEUR (DOLLARS SEULEMENT) - VALUE (DOLLARS ONLY)				UNITS-PIECES PROPRIÉTÉS FRONTIÈRES	CODE	DÉNOMINATION	VALEUR POUR LA TAXE SCOLAIRE VALUE FOR SCHOOL TAX	RÉSOLUTION NO CERTIFICAT NO
	NOM ET ADRESSE DU PROPRIÉTAIRE NAME AND ADDRESS OF OWNER	OCCUPATION ET AND DÉNOMINATION	MANTENANCE OF SIDEWALKS FEET-FRONTAGE	TERRAIN LAND	BÂTIMENTS ET AUTRES ICH BUILDINGS AND OTHER ITEMS	VALEUR EXEMPTÉ EXEMPT VALUE	VALEUR IMPOSABLE TAXABLE VALUE						
716235	10573/71 SACKVILLE	127 490 490			3000	13700		16700	120		16700		
	JANVIER NJEL 533 FAIT VILLE ST LAURENT	AGENT D IMM											
716237	10563/51 SACKVILLE	127 491 492			3000	13700		16700	120		16700		
	NICOLAS COLUCCI 10705 WAVERLY	POSTIER											
716239	10551 SACKVILLE	127 493 494			3000	3200		6200	120		6200		
	RIEDA FRANCES BUCKLAND WID OF PHILIP JOHN MARSHEN 10551 SACKVILLE												
716240	10539/33 SACKVILLE	127 495 496-1			2150	16350		18500	120		18500		
	ROLAND QUELLETTE 10333 SACKVILLE	AGENT											
716242	10531/27 LOT SACKVILLE	127 496-2 497-1			2150	16350		16350 2150	120		16350 2150	Cut 98 (23-3-59)	
	MAURICE PLANTE 5004 1 ÈRE AVENUE	EBI BOUCHER											
716243	10523/21 LOT SACKVILLE	127 497-2 498-1			1700	13700		13700 1700	120		13700 1700	Cut 99 (23-3-59)	
	JOSEPH GINGRAS 8810 St Blaise 8810 St Blaise	CONSTRUCTEUR											

VALUATION ROLL OF IMMOVABLE PROPERTIES FOR THE PERIOD COMMENCING MAY 1ST 1959

RUE - STREET

QUARTIER - WARD

ARRONDISSEMENT ÉLECTORAL DISTRICT

PAR DU SAULT AU RECOLLET

NO DE COMPTE ACCOUNT NO.	EMPLACEMENT DE L'IMMEUBLE LOCATION OF PROPERTY	CADASTRE - SUBDIVISION		ENTRETIEN DES TROTTOIRS POS. DE FRONT	VALEUR (DOLLARS SEULEMENT) - VALUE (DOLLARS ONLY)			VOIES UNÉES SÉPARÉES	CODE	DÉNOMINATION	VALEUR POUR LA TAXE SCOLAIRE VALUE FOR SCHOOL TAX.	RÉSOLUTION NO CERTIFICAT NO CERTIFICATE
	NOM ET ADRESSE DU PROPRIÉTAIRE NAME AND ADDRESS OF OWNER	OCCUPATION ET DÉNOMINATION	MAINTENANCE OF SIDEWALKS FEET FRONTAGE	TERRAIN LAND	BÂTIMENTS ET AUTRES ITEMS BUILDINGS AND OTHER ITEMS	VALEUR EXEMPTÉ EXEMPT VALUE	VALEUR IMPOSABLE TAXABLE VALUE					
716244 Voir Role Supp. See Supp. Roll 1960	10517/15 LOT SACKVILLE GASTON BEAUPRE 10515 SACKVILLE	127 EMP. CIVIL	498-2 899		1550	13750	13750 1550		C		13750 1550	Cent 100 (27-3-59)
718108 Voir Role Supp. See Supp. Roll 1960	10511-07 LOT SACKVILLE <i>Stuy Gordon, 10507 Sackville</i> LOUIS LEMIE JACQUES MERCURE 7022 AVE DE LORIMIER, 2605 PRIEUR Est	127	1202		1600 300	19700	21300 300		C		21300 300	Cent 411 (5-3-60) Cent 1-9-59 Cent 35 (5-3-59) Coul 1959-60

VALUATION ROLL OF IMMOVABLE PROPERTIES FOR THE PERIOD COMMENCING MAY 1ST 1959

RUE - STREET

PAR DU SAULT AU RECOULET

QUARTIER - WARD

ARRONDISSEMENT ELECTORAL DISTRICT

171

NO DE COMPTE ACCOUNT NO.	EMPLACEMENT DE L'IMMEUBLE LOCATION OF PROPERTY	CADASTRE - SUBDIVISION	ENTRETIEN DES TROTTOIRS POS. DE FRONT	VALEUR (DOLLARS SEULEMENT) - VALUE (DOLLARS ONLY)				VOIES TROTTOIRS SIDEWALKS	CODE	DÉSIGNATION	VALEUR POUR LA TAXE SCOLAIRE VALUE FOR SCHOOL TAX	RÉSOLUTION NO CERTIFICAT NO
	NOM ET ADRESSE DU PROPRIÉTAIRE NAME AND ADDRESS OF OWNER	OCCUPATION ET DÉNOMINATION	MANTENANCE OF SIDEWALKS FEET FRONTAGE	TERRAIN LAND	BÂTIMENTS ET AUTRES ITEM BUILDINGS AND OTHER ITEMS	VALEUR EXEMPTÉ EXEMPT VALUE	VALEUR IMPOSABLE TAXABLE VALUE					
716244	LOT SACKVILLE	127 408-2										
	10315 SACKVILLE	127 563										
	GASTON BEAUBOIS 10315 SACKVILLE	EMP CIVIL										
	PRIEUR	A E 102										
716245	10375 SACKVILLE	127 563										
	LOUIS LEMIRE 7022 AVE DE LORIMIER	PROPRIÉTAIRE DE TAXIS		1350	22450		23800		120		23800	
716245	10367/65 LOT SACKVILLE	127 563										
	CYBRIEN MASSON 10365 SACKVILLE	COMMIS		1350	11750		11750		120		11750	Art 101 (23-3-59)
716247	10345 SACKVILLE	127 563										
	FABIOLA DAIGNEAULT VVS DE RODERIC BÉTOURNAY 3384 MONSIEUR MONTREAL NORD			1350	7080		8400		110		8400	
716248	LOT SACKVILLE	127 566										
	FABIOLA DAIGNEAULT VVS DE RODERIC BÉTOURNAY 5384 MONSIEUR MONTREAL NORD			1350			1350		110		1350	
716249	10333 SACKVILLE	127 567										
	FRANÇOIS TUBINIER LAC GUINON DE TERREBONNE	CONTRACTEUR		2650	9250		11900		110		11900	

VALUATION ROLL OF IMMOVABLE PROPERTIES FOR THE PERIOD COMMENCING MAY 1ST 1959

RUE - STREET

QUARTIER - WARD
PAR DU SAULT AU RECOLLET

ARRONDISSEMENT ÉLECTORAL DISTRICT
191

NO DE COMPTE ACCOUNT NO.	EMPLACEMENT DE L'IMMEUBLE LOCATION OF PROPERTY	CADASTRE - SUBDIVISION	ENTRETIEN DES TROTTOIRS POS. DE FRONT	VALEUR (DOLLARS SEULEMENT) / VALUE (DOLLARS ONLY)		PROFONDEUR SIDEWALKS	CODE	Valeur pour la Taxe Scolaire Value for School Tax	RÉSOLUTION NO CERTIFICATE NO
	NOM ET ADRESSE DU PROPRIÉTAIRE NAME AND ADDRESS OF OWNER	OCCUPATION ET DÉNOMINATION	MAINTENANCE OF SIDEWALKS FEET FRONTAGE	TERRAIN LAND	BÂTIMENTS ET AUTRES ITERS BUILDINGS AND OTHER ITEMS				
714250V	LOT SACKVILLE FRANÇOIS TURPINER LAC QUINON CO TERREBONNE	127 569	23	1350			110	1350	
715231	10319 SACKVILLE GUNNAR DIASTI 10319 SACKVILLE FLEURY SAUF 10L SAUVE	127 570	25	1350	5650		110	7000	
714250V	LOT SACKVILLE MARLETTA AVE	127 569		1350			110	1350	
715231	LOT SACKVILLE CANADIAN NATIONAL RAILWAY CO 570 WING LARSON TAX DEPARTMENT 427 46 SILENT ST RM 403	127 1000		750			160	750	
715232	LOT SACKVILLE CANADIAN NATIONAL RAILWAY CO 570 WING LARSON TAX DEPARTMENT 427 46 SILENT ST RM 403	127 1000		750			160	750	

ANNULÉE

Voir Role Supp
See Supp. Roll
715110

ANNÉE FISCALE EFFECTIVE
59-60
4-2-59

Transportés au folio 731C

VALUATION ROLL OF IMMOVABLE PROPERTIES FOR THE PERIOD COMMENCING MAY 1ST 1959

RUE - STREET

QUARTIER - WARD

ARRONDISSEMENT ÉLECTORAL DISTRICT

PAR DU SAULT AU BECOLLET

120

NO DE COMPTE ACCOUNT NO.	EMPLACEMENT DE L'IMMEUBLE LOCATION OF PROPERTY NOM ET ADRESSE DU PROPRIÉTAIRE NAME AND ADDRESS OF OWNER	CADASTRE - SUBDIVISION OCCUPATION ET AND DÉNOMINATION	ENTRETIEN DES TROTTOIRS POS. DE FRONT MAINTENANCE OF SIDEWALKS FCT FRONTAGE	VALEUR (DOLLARS SEULEMENT) -- VALUE (DOLLARS ONLY)		VOIES SÉPARÉES SIDEWALKS	CODE	DÉNOMINATION	VALEUR POUR LA TAXE SCOLAIRE VALUE FOR SCHOOL TAX	RÉSOLUTION NO CERTIFICAT NO
				TERRAIN LAND	BÂTIMENTS ET AUTRES ITERS BUILDINGS AND OTHER ITEMS					
718110 Voir Role Supp. See Supp. Roll 1960	9765-67 LOT SACKVILLE Piero Jany 9765 Sackville 9765 Sackville 4675 MAPLEWOOD	127 122R	C	1100	16000		C	16000 1100	but 934 (5-1-59) but 1-11-59	
718111 Voir Role Supp. See Supp. Roll 1960	9757-55 LOT SACKVILLE Régine Fréchet s.p. de B de Robert Béliveau 9755 Sackville CHARLES FOGEL	127 1223	C	1100	15200		C	15200 1100	but 1084 (5-1-61) but 1-11-59	
718112 Voir Role Supp. See Supp. Roll 1960	9735-37 LOT SACKVILLE Lucia Annarullo, 339 1/2 Eleanor Aldo Annarullo CHARLES FOGEL	127 1224	C	1100	15000		C	15000 1100	but 1086 (5-1-61) but 1-9-59	
718113 Voir Role Supp. See Supp. Roll 1960	9725-27 LOT SACKVILLE Thérèse Béliveau s.p. de B de Clement Boudet, 9725 Sackville CHARLES FOGEL	127 1225	C	1100	15000		C	15000 1100	but 1089 (5-1-61) but 1-11-59	
718114 Voir Role Supp. See Supp. Roll 1960	9705-07 LOT SACKVILLE Gabrielli Gemelli 9705 Sackville CHARLES FOGEL	127 1226	C	1100	15000		C	15000 1100	but 1090 (5-1-61) but 1-12-59	
718115 Voir Role Supp. See Supp. Roll 1960	9645-97 LOT SACKVILLE Angelo Saffarelli 2160 Bernard CHARLES FOGEL	127 1227	C	1100	15000		C	15000 1100	but 1070 (5-1-61) but 1-11-59	

ANNÉE FISCALE	59-60	CERT. NO.	523
EFFECTIVE			5-6-59

ANNÉE FISCALE	59-60	CERT. NO.	524
EFFECTIVE			5-6-59

ANNÉE FISCALE	59-60	CERT. NO.	525
EFFECTIVE			5-6-59

ANNÉE FISCALE	59-60	CERT. NO.	526
EFFECTIVE			5-6-59

ANNÉE FISCALE	59-60	CERT. NO.	527
EFFECTIVE			5-6-59

ANNÉE FISCALE	59-60	CERT. NO.	528
EFFECTIVE			5-6-59

VALUATION ROLL OF IMMOVABLE PROPERTIES FOR THE PERIOD COMMENCING MAY 1ST 1959

RUE - STREET

QUARTIER - WARD

ARRONDISSEMENT ÉLECTORAL DISTRICT

PAR DU SAULT AU RECOLLET

190

NO DE COMPTE ACCOUNT NO.	EMPLACEMENT DE L'IMMEUBLE LOCATION OF PROPERTY	CADASTRE - SUBDIVISION		ENTRETIEN DES TROTOIRS PDS. DE FRONT	VALEUR (DOLLARS SEULEMENT) - VALUE (DOLLARS ONLY)				VOIES TROTOIRS SIDEWALKS	CODE	VALEUR POUR LA TAXE SCOLAIRE VALUE FOR SCHOOL TAX	RÉSOLUTION NO CERTIFICATE NO
	NOM ET ADRESSE DU PROPRIÉTAIRE NAME AND ADDRESS OF OWNER	OCCUPATION ET DÉNOMINATION	MANTENANCE OF SIDEWALKS FEET FRONTAGE	TERRAIN LAND	BÂTIMENTS ET AUTRES BUILDINGS AND OTHER ITEMS	VALEUR EXEMPTÉ EXEMPT VALUE	VALEUR IMPOSABLE TAXABLE VALUE					
718116 Voir Role Supp. See Supp. Roll 1960	LOT SACKVILLE CHARLES FOGEL	127	1204	C	1100		1100		C	1100	ANNÉE FISCALE 59-60 EFFECTIVE 5-6-59 CERT. NO. 592	
718117 Voir Role Supp. See Supp. Roll 1960	LOT SACKVILLE CHARLES FOGEL	127	1205	C	1100		1100		C	1100	ANNÉE FISCALE 59-60 EFFECTIVE 5-6-59 CERT. NO. 593	
718118 Voir Role Supp. See Supp. Roll 1960	LOT SACKVILLE CHARLES FOGEL	127	1206	C	1100		1100		C	1100	ANNÉE FISCALE 59-60 EFFECTIVE 5-6-59 CERT. NO. 602	
718119 Voir Role Supp. See Supp. Roll 1960	LOT SACKVILLE CHARLES FOGEL	127	1207	C	1100		1100		C	1100	ANNÉE FISCALE 59-60 EFFECTIVE 5-6-59 CERT. NO. 603	
718120 Voir Role Supp. See Supp. Roll 1960	LOT SACKVILLE CHARLES FOGEL	127	1208	C	1100		1100		C	1100	ANNÉE FISCALE 59-60 EFFECTIVE 5-6-59 CERT. NO. 604	
718121 Voir Role Supp. See Supp. Roll 1960	LOT SACKVILLE CHARLES FOGEL	127	1209	C	1100		1100		C	1100	ANNÉE FISCALE 59-60 EFFECTIVE 5-6-59 CERT. NO. 606	

731 B

VALUATION ROLL OF IMMOVABLE PROPERTIES FOR THE PERIOD COMMENCING MAY 1ST 1959

RUE - STREET

QUARTIER - WARD

ARRONDISSEMENT ÉLECTORAL DISTRICT

PAR DU SAULT AU RUCHELET

190

NO DE COMPTE ACCOUNT NO.	EMPLACEMENT DE L'IMMEUBLE LOCATION OF PROPERTY	CADASTRE - SUBDIVISION		ENTRETIEN DES TROTTOIRS POS. DE FRONT MAINTENANCE OF SIDEWALKS FEET FRONTAGE	VALEUR (DOLLARS SEULEMENT) - VALUE (DOLLARS ONLY)				VOIES TROTTOIRS SÉGREGÉS	CODE	DÉNOMINATION	VALEUR POUR LA TAXE SCOLAIRE VALUE FOR SCHOOL TAX	RÉSOLUTION NO CERTIFICATE NO
	NOM ET ADRESSE DU PROPRIÉTAIRE NAME AND ADDRESS OF OWNER	OCCUPATION ET DÉNOMINATION	TERRAIN LAND		BÂTIMENTS ET AUTRES ITEM BUILDINGS AND OTHER ITEMS	VALEUR EXEMPTÉ EXEMPT VALUE	VALEUR IMPOSABLE TAXABLE VALUE						
716267	LOT SACKVILLE CANADIAN NATIONAL RAILWAY CO C/O TAX COMMISSIONER 407 ME GILL ROOM 408	127	1092		750			750				750	
716268	LOT SACKVILLE CANADIAN NATIONAL RAILWAY CO C/O TAX COMMISSIONER 407 ME GILL ROOM 408 C. N. R. TRACKS	127	1093		750			750				750	

VALUATION ROLL OF IMMOVABLE PROPERTIES FOR THE PERIOD COMMENCING MAY 1ST 1959

RUE - STREET

QUARTIER - WARD

ARRONDISSEMENT ÉLECTORAL DISTRICT

PAR DU SAULT AU RECULÉ

170

NO DE COMPTE ACCOUNT NO.	EMPLACEMENT DE L'IMMEUBLE LOCATION OF PROPERTY	CADASTRE - SUBDIVISION	ENTRETIEN DES TROTTOIRS POS. DE FRONT	VALEUR (DOLLARS SEULEMENT) VALUE (DOLLARS ONLY)		VOIES PAVÉES SIDEWALKS	CODE	DÉNOMINATION	VALEUR POUR LA TAXE SCOLAIRE VALUE FOR SCHOOL TAX	RÉSOLUTION NO CERTIFICAT NO CERTIFICATE
	NOM ET ADRESSE DU PROPRIÉTAIRE NAME AND ADDRESS OF OWNER	OCCUPATION ET AND DÉNOMINATION	MANTENANCE OF SIDEWALKS FEET FRONTAGE	TERRAIN LAND	BÂTIMENTS ET AUTRES ÉLÉMENTS BUILDINGS AND OTHER ITEMS					
717841	LOT SACKVILLE LA CITE DE MONTREAL CHARLAND	P127	E	2550			99E		2550	
717842	LOT SACKVILLE LA CITE DE MONTREAL	P127	E	2550			99E		2550	
715274	9475 SACKVILLE EMERY GARAND 9473 SACKVILLE	127 1146 1147	C	1250	5450		12C		6700	
717838	LOT SACKVILLE DUBA SHANIS WIFE S AS TO P OF SAM SMITH 4787 VICTORIA AVE LISA SMITH WIFE S AS TO P OF WILLIAM GARTNER 4785 VICTORIA AVE	P127	J	7550			12J		7550	
717252	LOT SACKVILLE HYDRO QUEBEC	P127	E	4400			94E		4400	
717839	LOT SACKVILLE DUBA SHANIS WIFE S AS TO P OF SAM SMITH 4787 VICTORIA AVE LISA SMITH WIFE S AS TO P OF WILLIAM GARTNER 4785 VICTORIA AVE	P127	J	1750			12J		1200 1750 550	1200 1750 550

ANNÉE FISCALE 6-62 CERT. NO. 378
EFFECTIVE 1/4/62 23-862

HOM. POUR 5 ANS POUR *Rue Papeterie* C.S. 17-462

VALUATION ROLL OF IMMOVABLE PROPERTIES FOR THE PERIOD COMMENCING MAY 1ST, 1959

RUE - STREET

QUARTIER - WARD

ARRONDISSEMENT ÉLECTORAL DISTRICT

PAR DU SAULT AU RECULÉ

170

NO DE COMPTE ACCOUNT NO.	EMPLACEMENT DE L'IMMEUBLE LOCATION OF PROPERTY	CADASTRE - SUBDIVISION		ENTRETIEN DES FOYERS POS. DE FRONT	VALEUR (DOLLARS SEULEMENT) VALUE (DOLLARS ONLY)			MISES VALEUR TERRAINS SUBDIVISIONS	CODE	DÉNOMINATION	VALEUR POUR LA TAXE SCOLAIRE VALUE FOR SCHOOL TAX	RÉSOLUTION NO CERTIFICAT NO
	NOM ET ADRESSE DU PROPRIÉTAIRE NAME AND ADDRESS OF OWNER	OCCUPATION ET DÉNOMINATION	MANTENANCE OF SIDEWALKS FEET FRONTAGE	TERRAIN LAND	BÂTIMENTS ET AUTRES BÂTIMENTS AND OTHER ITEMS	VALEUR EXEMPTÉ EXEMPT VALUE	VALEUR IMPOSABLE TAXABLE VALUE					
717843	LOT SACKVILLE LA CITE DE MONTREAL <i>HOM. POUR 5 ANS POUR les loyers I.C.S. 17-4-62</i> LIMITES TRAVERSEZ LIMITES	P127			500		500 ✓		99	E	500	
716276	9350 SACKVILLE AIME VAILLANT 9350 SACKVILLE	127	1200		2000	3600	5600		120	E	5600	
717233	LOT SACKVILLE LA COMMISSION HYDRO ELECTRIQUE DE QUEBEC (HYDRO QUEBEC)	127	1197		600		600 ✓		94	E	600	
716280	LOT SACKVILLE HYDRO QUEBEC	127	1196		3500		3500 ✓		94	E	3500	

Non
ANNÉE FISCALE 61-62
EFFECTIVE 17/6/62
CERT. NO. 380
23-862

VALUATION ROLL OF IMMOVABLE PROPERTIES FOR THE PERIOD COMMENCING MAY 1ST 1959

RUE - STREET

QUARTIER - WARD

ARRONDISSEMENT ÉLECTORAL DISTRICT

PAR DU SAULT AU RECOLLET

170

NO DE COMPTE ACCOUNT NO.	EMPLACEMENT DE L'IMMEUBLE LOCATION OF PROPERTY	CADASTRE - SUBDIVISION	ENTRETIEN DES TROTTOIRS PO. DE FRONT	VALEUR (DOLLARS SEULEMENT) VALUE (DOLLARS ONLY)		VIRÉES VALETS SIDEWALKS	CODE	VALEUR POUR LA TAXE SCOLAIRE VALUE FOR SCHOOL TAX	RÉSOLUTION NO CERTIFICAT NO CERTIFICATE
	NOM ET ADRESSE DU PROPRIÉTAIRE NAME AND ADDRESS OF OWNER	OCCUPATION ET AND DÉNOMINATION	MAINTENANCE OF SIDEWALKS FEET FRONTAGE	TERRAIN LAND	BÂTIMENTS ET AUTRES ITEM BUILDINGS AND OTHER ITEMS				
717844 ✓	LDT SACKVILLE LA CITE DE MONTREAL RISERVS POUR TERRAIN DE JEUX 11711755 CHARLAND.	P127 P127 11770 11770 P127		10600 11350		10600 11350	99E	10600 <i>10600</i>	<i>10600</i> ANNÉE FISCALE 61.62 CERT. NO. 236 EFFECTIVE 1-8-61 22-61
717845 ✓ Voir Role Supp. See Supp. Roll 1960	LDT SACKVILLE LA CITE DE MONTREAL	P127		2300 2500		2300 2500	99E	2300 2500	ANNÉE FISCALE 57.60 CERT. NO. 23 EFFECTIVE 1-3-59
716267	LDT SACKVILLE CANADIAN NATIONAL RAILWAY CO C/O W MC LARNON TAX DEPARTMENT 407 MC GILL ST RM 408	127 1129		700		700	15N	700	
716283 ✓	LDT SACKVILLE CANADIAN NATIONAL RAILWAY CO C/O W MC LARNON TAX DEPARTMENT 407 MC GILL ST RM 408	127 1128		700		700	15N	700	
717446 ✓ Voir Role Supp. See Supp. Roll 1960	LDT SACKVILLE SARL L'UNION WIFE & FRS OF CHARLES FUSSEL 465 MAPLEWOOD VE SAUVÉ	P127		12750		12750	170	12750	12750 ANNÉE FISCALE 57.60 CERT. NO. 608 EFFECTIVE 5-6-59

VALUATION ROLL OF IMMOVABLE PROPERTIES FOR THE PERIOD COMMENCING MAY 1ST 1959

RUE -- STREET

QUARTIER -- WARD

ARRONDISSEMENT ÉLECTORAL DISTRICT

PAR DU SAULT AU RECOLLET

190

NO DE COMPTE ACCOUNT NO.	EMPLACEMENT DE L'IMMEUBLE LOCATION OF PROPERTY	CADASTRE - SUBDIVISION		ENTRETIEN DES TROTTOIRS PDS. DE FRONT	VALEUR (DOLLARS SEULEMENT) -- VALUE (DOLLARS ONLY)				VOIES TROTTOIRS SIDEWALKS	CODE	DÉNOMINATION	VALEUR POUR LA TAXE SCOLAIRE VALUE FOR SCHOOL TAX	RÉSOLUTION NO CERTIFICAT NO
	NOM ET ADRESSE DU PROPRIÉTAIRE NAME AND ADDRESS OF OWNER	OCCUPATION ET AND DÉNOMINATION	MANTENANCE OF SIDEWALKS FEET FRONTAGE	TERRAIN LAND	BÂTIMENTS ET AUTRES BUILDINGS AND OTHER ITEMS	VALEUR EXEMPTÉ EXEMPT VALUE	VALEUR IMPOSABLE TAXABLE VALUE						
718122 Voir Role Supp. See Supp. Roll 1960	LOT SACKVILLE SARI LOHN WIFE Sars to Prof CHARLES FOEHL J-1960-04-19-121-121 4695 Haplewood	127	1221	J	1050		1050		J		1050	ANNÉE FISCALE 59.60 EFFECTIVE 5-6-59 CERT. NO. 619	
718123 Voir Role Supp. See Supp. Roll 1960	LOT SACKVILLE Sari Lohn wife Sars to Prof Charles Foehl J-1960-04-19-121-121	127	1220	J	1050		1050		J		1050	ANNÉE FISCALE 59.60 EFFECTIVE 5-6-59 CERT. NO. 619	
718124 Voir Role Supp. See Supp. Roll 1960	LOT SACKVILLE Sari Lohn wife Sars to Prof Charles Foehl J-1960-04-19-121-121	127	1219	J	1050		1050		J		1050	ANNÉE FISCALE 59.60 EFFECTIVE 5-6-59 CERT. NO. 619	
718125 Voir Role Supp. See Supp. Roll 1960	LOT SACKVILLE Sari Lohn wife Sars to Prof Charles Foehl J-1960-04-19-121-121	127	1218	J	1050		1050		J		1050	ANNÉE FISCALE 59.60 EFFECTIVE 5-6-59 CERT. NO. 619	
718126 Voir Role Supp. See Supp. Roll 1960	LOT SACKVILLE Sari Lohn wife Sars to Prof Charles Foehl J-1960-04-19-121-121	127	1217	J	1050		1050		J		1050	ANNÉE FISCALE 59.60 EFFECTIVE 5-6-59 CERT. NO. 619	
718127 Voir Role Supp. See Supp. Roll 1960	LOT SACKVILLE Sari Lohn wife Sars to Prof Charles Foehl J-1960-04-19-121-121	127	1216	J	1050		1050		J		1050	ANNÉE FISCALE 59.60 EFFECTIVE 5-6-59 CERT. NO. 619	

VALUATION ROLL OF IMMOVABLE PROPERTIES FOR THE PERIOD COMMENCING MAY 1ST 1959

RUE - STREET

QUARTIER - WARD

ARRONDISSEMENT ÉLECTORAL DISTRICT

NO DE COMPTE ACCOUNT NO.	EMPLACEMENT DE L'IMMEUBLE LOCATION OF PROPERTY		CADASTRE - SUBDIVISION		ENTRETIEN DES TROTTOIRS POS. DE FRONT MAINTENANCE OF SIDEWALKS FEET FRONTAGE	VALEUR (DOLLARS SEULEMENT) - VALUE (DOLLARS ONLY)				VALEUR POUR LA TAXE SCOLAIRE VALUE FOR SCHOOL TAX	RÉSOLUTION NO CERTIFICAT NO
	NOM ET ADRESSE DU PROPRIÉTAIRE NAME AND ADDRESS OF OWNER		OCCUPATION ET DÉNOMINATION			TERRAIN LAND	BÂTIMENTS ET AUTRES BÂTIMENTS AND OTHER ITEMS	VALEUR EXEMPTÉ EXEMPT VALUE	VALEUR IMPOSABLE TAXABLE VALUE		
718128 Voir Role Supp. See Supp. Roll 1960	7690-92 LOT SACKVILLE <i>J. Kam' Bantchei Ltée, 59 pt Jacques C. Sari Lohm wife S. de la Pof Charles Fogel</i>		127	1215		1050	15000		15000 1050		15000 1050 <i>Sub 1072 (S-1-61) Jan 1-4-60</i>
718129 Voir Role Supp. See Supp. Roll 1960	LOT SACKVILLE <i>Sari Lohm wife S. de la Pof Charles Fogel</i>		127	1214		1050			1050		1050
718130 Voir Role Supp. See Supp. Roll 1960	LOT SACKVILLE <i>Sari Lohm wife S. de la Pof Charles Fogel</i>		127	1213		1100			1100		1100
718131 Voir Role Supp. See Supp. Roll 1960	9730-32 LOT SACKVILLE <i>J. Kam' Bantchei Ltée 59 pt Jacques C. Sari Lohm wife S. de la Pof Charles Fogel</i>		127	1212		1100	15000		15000 1100		15000 1100 <i>Sub 1076 (S-1-61) Jan 1-4-60</i>
718132 Voir Role Supp. See Supp. Roll 1960	LOT SACKVILLE <i>Sari Lohm wife S. de la Pof Charles Fogel</i>		127	1211		1100			1100		1100
718133 Voir Role Supp. See Supp. Roll 1960	LOT SACKVILLE <i>J. Kam' Bantchei Ltée</i>		127	1210		1100			1100		1100
	AVS SAUVE										

ANNÉE FISCALE 59.60 CERT. NO. 622
EFFECTIVE 5-6-59

ANNÉE FISCALE 59.60 CERT. NO. 622
EFFECTIVE 5-6-59

ANNÉE FISCALE 59.60 CERT. NO. 622
EFFECTIVE 5-6-59

ANNÉE FISCALE 59.60 CERT. NO. 622
EFFECTIVE 5-6-59

ANNÉE FISCALE 59.60 CERT. NO. 622
EFFECTIVE 5-6-59

ANNÉE FISCALE 59.60 CERT. NO. 622
EFFECTIVE 5-6-59

VALUATION ROLL OF IMMOVABLE PROPERTIES FOR THE PERIOD COMMENCING MAY 1ST 1959

RUE - STREET

QUARTIER - WARD

ARRONDISSEMENT ELECTORAL DISTRICT

PAR DU SAULT AU RECOLLET

191

NO DE COMPTE ACCOUNT NO.	EMPLACEMENT DE L'IMMEUBLE LOCATION OF PROPERTY	CADASTRE - SUBDIVISION		ENTRETIEN DES TROTTOIRS PDS. DE FRONT	VALEUR (DOLLARS SEULEMENT) VALUE (DOLLARS ONLY)				YARDS VALEURS SIDEWALKS	CODE	DÉNOMINATION	VALEUR POUR LA TAXE SCOLAIRE VALUE FOR SCHOOL TAX	RÉSOLUTION NO CERTIFICATE NO
	NOM ET ADRESSE DU PROPRIÉTAIRE NAME AND ADDRESS OF OWNER	OCCUPATION ET AND DÉNOMINATION	MANTENANCE OF SIDEWALKS FEET FRONTAGE	TERRAIN LAND	BÂTIMENTS ET AUTRES ITEM BUILDINGS AND OTHER ITEMS	VALEUR EXEMPTÉ EXEMPT VALUE	VALEUR IMPOSABLE TAXABLE VALUE						
716303	SAURI JL FLEURY RUELLE 10328 SACKVILLE	A E 191 A E 233	127 607 606	C 50	2600	5700	8500		11C		8500		
716304	MARIE GUILMETTE VVE DE ALFRED CARON 10328 SACKVILLE												
716305	10340/42 SACKVILLE	127 605 P604		C 375	2100	12100	14200		11C		14200		
716306	LOUISE GERMAIN RUE S DE S DE GERARD GUERTIN 10340 SACKVILLE	EMP BELL TEL											
716306	10346/48 SACKVILLE	127 P604 603		C 375	2100	12100	14200		11C		14200		
716307	EMILIE NNE VERREAULT RUE S DE S DE LEONARD GERMAIN 7062 SOUL PIE IX	ING RUE											
716307	10354/56 SACKVILLE	127 602 P601		C 375	2100	12100	14200		11C		14200		
	GERARD PROULX 10354 SACKVILLE	CONSTABLE											

VALUATION ROLL OF IMMOVABLE PROPERTIES FOR THE PERIOD COMMENCING MAY 1ST 1959

RUE - STREET

QUARTIER - WARD

ARRONDISSEMENT ÉLECTORAL DISTRICT

PAR DU SAULT AU RECULÉ

233

NO DE COMPTE ACCOUNT NO.	EMPLACEMENT DE L'IMMEUBLE LOCATION OF PROPERTY	CADASTRE - SUBDIVISION	ENTRETIEN DES TROTTOIRS PDS. DE FRONT	VALEUR (DOLLARS SEULEMENT) VALUE (DOLLARS ONLY)		VOIES VERTI- CALES SIDEWALKS	CODE	DENOMINATION	VALEUR POUR LA TAXE SCOLAIRE VALUE FOR SCHOOL TAX	RÉSOLUTION NO CERTIFICAT NO
	NOM ET ADRESSE DU PROPRIÉTAIRE NAME AND ADDRESS OF OWNER	OCCUPATION ET DÉNOMINATION	MANTENANCE OF SIDEWALKS FEET FRONTAGE	TERRAIN LAND	BÂTIMENTS ET AUTRES BÂTIMENTS AND OTHER ITEMS					
716309	10360762 SACKVILLE EMILIA CUPRESNE EMERSON DE B DE EMILIO CHAPUT 10170 JACOB	127 P601 600	C 37	2100	12100		11C		14200	
716310	LOT SACKVILLE JOSEPH EDOUARD MORGAN 10235 ST HUBERT APT 3	127 599	P 25	1400			11P		1400	
716311	10374 SACKVILLE CATHÉRIE REUCHEBERT VVE DE JOSEPH MARGUETTE 10374 SACKVILLE RUELLE AVE BRIEUR	127 598 597	C 50	2500	3900		11C		6700	
716312	10316 SACKVILLE THERÈSE ROBERT EMERSON DE B DE ALBERT THIÉRIEN 10316 SACKVILLE	127 533	C 25	1500	5800		11C		7300	
716314	LOT SACKVILLE THERÈSE ROBERT EMERSON DE B DE ALBERT THIÉRIEN 10316 SACKVILLE	127 534	C 25	1500			11C		1500	

VALUATION ROLL OF IMMOVABLE PROPERTIES FOR THE PERIOD COMMENCING MAY 1ST 1959

RUE - STREET

QUARTIER - WARD

ARRONDISSEMENT ÉLECTORAL DISTRICT

PAR DU SAULT AU RECULÉ

179

NO DE COMPTE ACCOUNT NO.	EMPLACEMENT DE L'IMMEUBLE LOCATION OF PROPERTY		CADASTRE - SUBDIVISION		ENTRETIEN DES TROTOIRS PDS. DE FRONT	VALEUR (DOLLARS SEULEMENT) VALUE (DOLLARS ONLY)			VALEUR EXEMPTES TERRAINS SIDEWALKS	CODE	DÉNOMINATION	VALEUR POUR LA TAXE SCOLAIRE VALUE FOR SCHOOL TAX	RÉSOLUTION NO CERTIFICATE NO
	NOM ET ADRESSE DU PROPRIÉTAIRE NAME AND ADDRESS OF OWNER		OCCUPATION ET AND DÉNOMINATION			MAINTENANCE OF SIDEWALKS FEET FRONTAGE	TERRAIN LAND	BÂTIMENTS ET AUTRES ITEM BUILDINGS AND OTHER ITEMS					
716315	10530/32 SACKVILLE		127	533									
	HAROLD ASHBY 10532 SACKVILLE JULIEN DESBOUREAULT 10532 SACKVILLE			532	C	50	3000	10200		13200	11C	13200	
716317	10536/40 SACKVILLE		137	531									
	BERTHA BRUNET VVE DE OSCAR BRUNET 10340 SACKVILLE				C	25	1500	8200		9700	11C	9700	
716318	10546/48 SACKVILLE		127	530									
	LAURETTE LEDJUX 3092 S DE C ET DE B DE YVON DIANGUF 372 PLACE CHRISTIN				C	25	1500	6200		7700	11C	7700	
716319	10550 SACKVILLE		127	529									
	EGLANTINE BÉTOURNAY 2058 S DE B DE PAUL FÉLIX LABORTE 1895 STRUAN RITA BÉTOURNAY 2058 S DE B DE DONAT LABORTE 57 DESMAREAU LAVAL DES RAPIDES P Q				C	25	1500	7000		8500	11C	8500	
716320	10554 SACKVILLE		127	528									
	GASTON MONTMARQUETTE 10138 AVE BELLEPUIN			527	C	50	3000	5700		8700	11C	8700	
716322	LOT SACKVILLE		127	526									
	ACREA LESSARD VVE DE PAUL EMILE BELLETIER 10921 LALEUNESSE				C	25	1500			1500	11C	1500	

VALUATION ROLL OF IMMOVABLE PROPERTIES FOR THE PERIOD COMMENCING MAY 1ST 1959

RUE - STREET

QUARTIER - WARD

ARRONDISSEMENT ÉLECTORAL DISTRICT

PAR DU SAULT AU RECULÉ

179

NO DE COMPTE ACCOUNT NO.	EMPLACEMENT DE L'IMMEUBLE LOCATION OF PROPERTY		CADASTRE - SUBDIVISION		ENTRETIEN DES TROTTOIRS PDS. DE FRONT MAINTENANCE OF SIDEWALKS FEET FRONTAGE	VALEUR (DOLLARS SEULEMENT) VALUE (DOLLARS ONLY)		VOIES FRONTIÈRES SIDEWALKS	CODE	DÉNOMINATION	VALEUR POUR LA TAXE SCOLAIRE VALUE FOR SCHOOL TAX	RÉSOLUTION NO CERTIFICATE NO
	NOM ET ADRESSE DU PROPRIÉTAIRE NAME AND ADDRESS OF OWNER	OCCUPATION ET AND DÉNOMINATION	TERRAIN LAND	BÂTIMENTS ET AUTRES BUILDINGS AND OTHER ITEMS		VALEUR EXEMPTÉ EXEMPT VALUE	VALEUR IMPOSABLE TAXABLE VALUE					
716323 ✓	10372 SACKVILLE	127 525										
	AUREA LESSARD, VVE DE PAUL SMILE BELLETTIER 10921 LAURENÈSSE		C	25	1500	5700			110		7200	
716324 ✓ Voir Role Supp. See Supp. Roll 1960	10376 SACKVILLE	127 524										
	PAUL LEBLANC 10376 SACKVILLE	D 523 ASST GERANT	C	315	1900	5100			110		7000	
716325 ✓ Voir Role Supp. See Supp. Roll 1950	LOT SACKVILLE	127 523-1										
	OSCAR BREVILLE ST AMBROISE DE KILDARE FERNAND BREVILLE 1168 JULIETTE YVON BREVILLE 5086 MARQUETTE	RENTIER MENUISIER EMP CIVIL	C	125	1500				110		1500	
716326 ✓ Voir Role Supp. See Supp. Roll 1960	LOT SACKVILLE	127 522										
	OSCAR BREVILLE ST AMBROISE DE KILDARE FERNAND BREVILLE 1166 JULIETTE YVON BREVILLE 5086 MARQUETTE	RENTIER MENUISIER EMP CIVIL	C	25	1500				110		1500	
716327 ✓ Voir Role Supp. See Supp. Roll 1960	10670 LOT SACKVILLE	127 521										
	EMMANUEL DIONNE 3147 EST SHERBROOKE	FRERE OLIVIER	C	25	1500	17000			110		17000 1500	223-349
716328 ✓ Voir Role Supp. See Supp. Roll 1960	LOT SACKVILLE	127 520										
	EMMANUEL DIONNE 3147 EST SHERBROOKE	FRERE OLIVIER	C	25	1500				110		1500	

VALUATION ROLL OF IMMOVABLE PROPERTIES FOR THE PERIOD COMMENCING MAY 1ST 1959

RUE - STREET

QUARTIER - WARD

ARRONDISSEMENT ÉLECTORAL - DISTRICT

PAR DU SAULT AU RÉCULÉ

179

NO DE COMPTE ACCOUNT NO.	EMPLACEMENT DE L'IMMEUBLE LOCATION OF PROPERTY	CADASTRE - SUBDIVISION	ENTRETIEN (AN TRIBUTION POUR LE FRONT	VALEUR (DOLLARS SEULEMENT) - VALUE (DOLLARS ONLY)				VOIES TRONÇONS SIDERVALES	CODE	VALEUR POUR LA TAXE SCOLAIRE VALUE FOR SCHOOL TAX	RÉSOLUTION NO CERTIFICAT CERTIFICATE NO
	NOM ET ADRESSE DU PROPRIÉTAIRE NAME AND ADDRESS OF OWNER	OCCUPATION ET AND DÉNOMINATION	MAINTENANCE OF CURBWAYS FEET FRONTAGE	TERRAIN LAND	BÂTIMENTS ET AMÉNAGEMENTS BUILDINGS AND OTHER ITEMS	VALEUR EXEMPTÉ EXEMPT VALUE	VALEUR IMPOSABLE TAXABLE VALUE				
716333 Voir Role Supp. See Supp. Roll 1960	10630/34 LOT SACKVILLE SYLVIO BEAULIEU 10342 SACKVILLE	127 519	C 25	1300	26700		26700 1500	11C	26700 1500	Aut 239 (31-3-59)	
716330 Voir Role Supp. See Supp. Roll 1960	LOT SACKVILLE SYLVIO BEAULIEU 10342 SACKVILLE	127 516	C 25	1300			1500	11C	1500		
716331 Voir Role Supp. See Supp. Roll 1960	10630/34 LOT SACKVILLE ROGER GODIN 7356 SACKVILLE 10650 Sackville	127 517 516-2	C 37.5	2250	14750		14750 2250	11C	14750 2250	Aut 103 (23-3-59)	
716333 Voir Role Supp. See Supp. Roll 1960	10660/64 LOT SACKVILLE JEAN R MARCOTTE 119 BLVD CLERMONT LAVAL DES RAPIDES	127 516-1 515	C 37.5	2250	14750		14750 2250	11C	14750 2250	Aut 104 (23-3-59)	
716334	10676/78 SACKVILLE HUGUES MARTIN 10576 SACKVILLE	127 514	C 25	1500	10500		12000	11C	12000		
716335	10688/92 SACKVILLE EVA LEVESQUE VVE DE EDUARDO COURTEMANCHE 10717 LONDON BOUL HENRI BOURASSA	127 513 512	C 50	2950	10350		13300	11C	13300		

VALUATION ROLL OF IMMOVABLE PROPERTIES FOR THE PERIOD COMMENCING MAY 1ST 1959

RUE - STREET

QUARTIER - WARD

ARRONDISSEMENT ÉLECTORAL DISTRICT

DAS DU SAULT AU RECOLLET

170

NO DE COMPTE ACCOUNT NO.	EMPLACEMENT DE L'IMMEUBLE LOCATION OF PROPERTY	CADASTRE - SUBDIVISION		ENTRETIEN DES TROTTOIRS POS. DE FRONT	VALEUR (DOLLARS SEULEMENT) VALUE (DOLLARS ONLY)				MISE EN PROFOND SUSPENSE	CODE	RÉNUMÉRATION	VALEUR POUR LA TAXE SCOLAIRE VALUE FOR SCHOOL TAX	RÉSOLUTION NO CERTIFICAT NO CERTIFICATE
	NOM ET ADRESSE DU PROPRIÉTAIRE NAME AND ADDRESS OF OWNER	OCCUPATION ET DÉNOMINATION	MANTENANCE OF SIDEWALKS FEET FRONTAGE	TERRAIN LAND	BÂTIMENTS ET AUTRES BÂTIMENTS AND OTHER ITEMS	VALEUR EXEMPTÉ EXEMPT VALUE	VALEUR IMPOSABLE TAXABLE VALUE						
716337	10730 SACKVILLE CHARLES CHOUINARD 10730 SACKVILLE	127 6 C			1700	12000		13700	120			13700	
716338	10734 SACKVILLE CLAUDE PARENT 10734 SACKVILLE	127 7 C		POMPIER	1700	7600		9300	120			9300	
716339 <small>Voir Note Supp. See Supp. Roll 1960</small>	10740 SACKVILLE JEAN BÉTOURNAY 10740 SACKVILLE	127 6 C		DÉTECTIVE	1700	9500		11200	120			11200	
716340	10750 SACKVILLE JEAN PAUL BELANGER 10750 SACKVILLE	127 5 C		POMPIER	1700	8100		9800	120			9800	
716341 <small>Voir Note Supp. See Supp. Roll 1960</small>	10760 SACKVILLE WILLIE HOULE 10760 SACKVILLE	127 4 C		ENTREPRENEUR	1700	10000		11700	120			11700	
716342	10770 SACKVILLE VALMORE ROLLAND 10770 SACKVILLE	127 3-2 3-1 C		POLICIER	1700	10100		11800	120			11800	
716343	10780 SACKVILLE GERARD HOULE 10780 SACKVILLE BOUL GOUIN EST. ANDRÉ JOBIN	127 2 C		MENUISIER	1700	10100		11800	120			11800	

VALUATION ROLL OF IMMOVABLE PROPERTIES FOR THE PERIOD COMMENCING MAY 1ST 1959

RUE - STREET

QUARTIER - WARD

ARRONDISSEMENT ÉLECTORAL DISTRICT

PAR DU SAULT AU RECOLLET

178

NO DE COMPTE ACCOUNT NO.	EMPLACEMENT DE L'IMMEUBLE LOCATION OF PROPERTY	CADASTRE - SUBDIVISION	ENTRETIEN DES TROTTOIRS POS. DE FRONT	VALEUR (DOLLARS SEULEMENT) / VALUE (DOLLARS ONLY)				VOIES INDUSTRIELLES SUBDIVISIONS	CODE	DÉSIGNATION	VALEUR POUR LA TAXE SCOLAIRE VALUE FOR SCHOOL TAX	RÉSOLUTION NO CERTIFICATE NO
	NOM ET ADRESSE DU PROPRIÉTAIRE NAME AND ADDRESS OF OWNER	OCCUPATION ET AND DÉSIGNATION	MAINTENANCE OF SIDEWALKS FEET FRONTAGE	TERRAIN LAND	BÂTIMENTS ET AUTRES ITEMS BUILDINGS AND OTHER ITEMS	VALEUR EXEMPTÉ EXEMPT VALUE	VALEUR IMPOSABLE TAXABLE VALUE					
717302	BOUL GOUIN EST LOT ANDRE JOBIN LEOPOLD DELIGNY 3252 AVE QUERBES	A E 178 140 1-1	C 155	4300		4300		110		4300		
717303	10797/95 ANDRE JOBIN HENRI WATTIER 10797 ANDRE JOBIN	128 1-2	C 40	2450	13850	16300		110		16300		
717304	10787/85 ANDRE JOBIN YVON TRIBODEAU 10787 ANDRE JOBIN	128 1-3	C 40	2450	13850	16300		110		16300		
717305	10773/71 ANDRE JOBIN BERCHMANS FILION 10771 ANDRE JOBIN	128 1-4	C 257	4050	14550	18600		110		18600		
717306	10767/55 ANDRE JOBIN RECTOR CHARLAND 3410 ST HUBERT	128 1-5	C 168	4800	14300	19100		110		19100		
717970	LOT ANDRE JOBIN NORCIC DEVELOPMENT CORPORATION	128 5-19	N	1500		1500		16N		1500		
717971	LOT ANDRE JOBIN NORCIC DEVELOPMENT CORPORATION	128 5-18	N	1450		1450		16N		1450		

Voir Role Supp. 1961
See Supp. Roll

VALUATION ROLL OF IMMOVABLE PROPERTIES FOR THE PERIOD COMMENCING MAY 1ST 1959

RUE - STREET

QUARTIER - WARD

ARRONDISSEMENT ÉLECTORAL DISTRICT

PAR DU SAULT AU RECULÉ

176

NO DE COMPTE ACCOUNT NO.	EMPLACEMENT DE L'IMMEUBLE LOCATION OF PROPERTY	CADASTRE - SUBDIVISION		ENTRETIEN DES TROTTOIRS POS. DE FRONT MAINTENANCE OF SIDEWALKS FEET FRONTAGE	VALEUR (DOLLARS SEULEMENT) - VALUE (DOLLARS ONLY)				VOIES ENLIS SIDEWALKS	CODE	DÉNOMINATION	VALEUR POUR LA TAXE SCOLAIRE VALUE FOR SCHOOL TAX	RÉSOLUTION NO CERTIFICAT NO
	NOM ET ADRESSE DU PROPRIÉTAIRE NAME AND ADDRESS OF OWNER	OCCUPATION ET DÉNOMINATION	TERRAIN LAND		BÂTIMENTS ET AUTRES ÎTÉS BUILDINGS AND OTHER ITEMS	VALEUR EXEMPTÉ EXEMPT VALUE	VALEUR IMPOSABLE TAXABLE VALUE						
717972	LOT ANDRE JOSIN NORDIC DEVELOPMENT CORPORATION	128 5-17	Z		1450			1450	15	Z		1450	
717973	LOT ANDRE JOSIN NORDIC DEVELOPMENT CORPORATION	128 5-16	Z		1450			1450	15	Z		1450	
717974	LOT ANDRE JOSIN NORDIC DEVELOPMENT CORPORATION	128 5-15	Z		1450			1450	16	Z		1450	
717975	LOT ANDRE JOSIN NORDIC DEVELOPMENT CORPORATION	128 5-14	Z		1450			1450	15	Z		1450	
717976	LOT ANDRE JOSIN NORDIC DEVELOPMENT CORPORATION	126 5-13	Z		1450			1450	16	Z		1450	
717977	LOT ANDRE JOSIN NORDIC DEVELOPMENT CORPORATION	126 5-12	Z		1450			1450	15	Z		1450	
717978	LOT ANDRE JOSIN NORDIC DEVELOPMENT CORPORATION	128 5-11	Z		1450			1450	15	Z		1450	
717979	LOT ANDRE JOSIN NORDIC DEVELOPMENT CORPORATION	128 5-10	Z		1450			1450	15	Z		1450	
717980	LOT ANDRE JOSIN NORDIC DEVELOPMENT CORPORATION	128 5-9	Z		1450			1450	15	Z		1450	

VALUATION ROLL OF IMMOVABLE PROPERTIES FOR THE PERIOD COMMENCING MAY 1ST 1959

RUE STREET

QUARTIER - WARD

ARRONDISSEMENT ELECTORAL DISTRICT

PAR DU SAULT AU RECOLLET

178

NO DE COMPTE ACCOUNT NO.	EMPLACEMENT DE L'IMMEUBLE LOCATION OF PROPERTY		ENTRETIEN DES TROTOIRS PDS. DE FRONT	VALEUR (DOLLARS SEULEMENT) VALUE (DOLLARS ONLY)				VOIES PUBLIQUES SIDEWALKS	CODE	DÉSIGNATION	VALEUR POUR LA TAXE SCOLAIRE VALUE FOR SCHOOL TAX	RÉSOLUTION NO CERTIFICATE NO
	NOM ET ADRESSE DU PROPRIÉTAIRE NAME AND ADDRESS OF OWNER	OCCUPATION ET DÉNOMINATION		MANTENANCE OF SIDEWALKS FEET FRONTAGE	TERRAIN LAND	BÂTIMENTS ET AUTRES BÂTIMENTS AND OTHER ITEMS	VALEUR EXEMPTÉ EXEMPT VALUE					
717981	LOT ANDRE JOBIN NORDIC DEVELOPMENT CORPORATION	128 5-6	N	1450			1450	15	N	1450		
717982	LOT ANDRE JOBIN NORDIC DEVELOPMENT CORPORATION	128 5-7	N	1450			1450	15	N	1450		
717983	LOT ANDRE JOBIN NORDIC DEVELOPMENT CORPORATION	128 5-6	N	1450			1450	15	N	1450		
717984	LOT ANDRE JOBIN NORDIC DEVELOPMENT CORPORATION	128 5-5	N	1450			1450	15	N	1450		
717985	LOT ANDRE JOBIN NORDIC DEVELOPMENT CORPORATION	128 5-4	N	1450			1450	15	N	1450		
717986	LOT ANDRE JOBIN NORDIC DEVELOPMENT CORPORATION	128 5-3	N	1450			1450	15	N	1450		
717987	LOT ANDRE JOBIN NORDIC DEVELOPMENT CORPORATION	128 5-2	N	1450			1450	15	N	1450		
717988	LOT ANDRE JOBIN NORDIC DEVELOPMENT CORPORATION	128 P5	N	1042 3550			3550	16	N	3550		

61-62-31
1-581

VALUATION ROLL OF IMMOVABLE PROPERTIES FOR THE PERIOD COMMENCING MAY 1ST 1959

RUE - STREET

QUARTIER - WARD

ARRONDISSEMENT ÉLECTORAL DISTRICT

PAR DU SAULT AU RECOLLET

178

NO DE COMPTE ACCOUNT NO.	EMPLACEMENT DE L'IMMEUBLE LOCATION OF PROPERTY	CADASTRE - SUBDIVISION	ENTRETIEN DES INDUSTRIES PDS. DE FRONT	VALEUR (DOLLARS SEULEMENT) VALUE (DOLLARS ONLY)				VOIES VERTES TRACTS SUBDIVISIONS	CODE	DÉNOMINATION	VALEUR POUR LA TAXE SCOLAIRE VALUE FOR SCHOOL TAX	RÉSOLUTION NO CERTIFICATE NO
	NOM ET ADRESSE DU PROPRIÉTAIRE NAME AND ADDRESS OF OWNER	OCCUPATION ET AND DÉNOMINATION	MMAINTENANCE OF SIDEWALKS FRONTAGE	TERRAIN LAND	BÂTIMENTS ET AUTRES GUILDINGS AND OTHER ITEMS	VALEUR EXEMPTÉ EXEMPT VALUE	VALEUR IMPOSABLE TAXABLE VALUE					
718013 Voir Role Supp. See Supp. Roll 1960	¹⁰⁴⁷⁵ LOT ANDRE JOBIN GIUSEPPE FALCONE 10475 ANDRE JOBIN APT 1 GIOVANNI FALCONE 10465 ANDRE JOBIN APT 2 GIOVANNI BEGA 10465 ANDRE JOBIN APT 1 FRANCESCO PIORINO 10475 ANDRE JOBIN APT 2	128 6-21	C 375	2100	16200 15300	18300 15500 2100	11C			18300 15200 2100	Art 425 (21-4-57) Art 740 (2-9-60) Jan 1-3-60	
718014 Voir Role Supp. See Supp. Roll 1960	¹⁰⁴⁶⁵ LOT ANDRE JOBIN ARCADE PILETE LIMITEE 10505 AVE D AUTEUIL	128 6-22	X 375	2100	15400	15400 2100	11C 15N			15400 2100	Art 368 (21-4-59)	
718015 Voir Role Supp. See Supp. Roll 1960	¹⁰⁴⁵⁵ LOT ANDRE JOBIN ARCADE PILETE LIMITEE 10505 AVE D AUTEUIL	128 6-23	N 375	2100	18400	18400 2100	15N			18400 2100	Art 369 (21-4-54)	
718016 Voir Role Supp. See Supp. Roll 1960	¹⁰⁴⁴⁵ LOT ANDRE JOBIN ARCADE PILETE LIMITEE 10505 AVE D AUTEUIL	128 6-24	N 375	2100	18400	18400 2100	15N			18400 2100	Art 370 (21-4-59)	
718017 Voir Role Supp. See Supp. Roll 1960	¹⁰⁴³⁵ LOT ANDRE JOBIN GERARD GRAYTON 3842 BELAIR	128 6-25	C 375	2100	18400	18400 2100	11C			18400 2100	Art 371 (21-4-59)	
718018 Voir Role Supp. See Supp. Roll 1960	¹⁰⁴²⁵ LOT ANDRE JOBIN ANTONIETTA CIGGIO 10425 ANDRE JOBIN GIOVANNA CIGGIO 8958 CEN 3 DE GIUSEPPE ZAMPA 10425 ANDRE JOBIN	128 6-26	C 375	2100	18400	18400 2100	11C			18400 2100	Art 372 (21-4-59)	

718014

C

Giuseppe FALCONE . PAYSAGISTE
10475 ANDRE JOBIN . ART. 1
Giovanni FALCONE . CHAUFFEUR
10465 ANDRE JOBIN . ART. 2
GIOVANNI REDA . OPERATEUR
10465 ANDRE JOBIN . ART. 1
FRANCESCO FIORINO . ACTEUR
10475 ANDRE JOBIN . ART. 2

VALUATION ROLL OF IMMOVABLE PROPERTIES FOR THE PERIOD COMMENCING MAY 1ST 1959

RUE - STREET

QUARTIER - WARD

ARRONDISSEMENT ÉLECTORAL DISTRICT

PAR DU SAULT AU RECOLLET

L76

NO DE COMPTE ACCOUNT NO.	EMPLACEMENT DE L'IMMEUBLE LOCATION OF PROPERTY		CADASTRE - SUBDIVISION		ENTRETIEN DES TROTTOIRS POS. DE FRONT		VALEUR (DOLLARS SEULEMENT) VALUE (DOLLARS ONLY)				VALEUR POUR LA TAXE SCOLAIRE VALUE FOR SCHOOL TAX	RÉSOLUTION NO CERTIFICAT NO CERTIFICATE	
	NOM ET ADRESSE DU PROPRIÉTAIRE NAME AND ADDRESS OF OWNER		OCCUPATION ET AND DÉNOMINATION		MAINTENANCE OF SIDEWALKS FEET FRONTAGE		TERRAIN LAND	BÂTIMENTS ET AUTRES BÂTIMENTS AND OTHER ITEMS	VALEUR EXEMPTÉ EXEMPT VALUE	VALEUR IMPOSABLE TAXABLE VALUE			PROFONDEUR SIDEWALKS
718015 Voir Role Supp. See Supp. Roll 1960	10415 LOT ANDRE JOBIN		128	6-27		375	2100	18400		18400 2100	110	18400 2100	cert 436 (24-4-59)
718020 Voir Role Supp. See Supp. Roll 1960	10405 LOT ANDRE JOBIN		128	6-28		375	2100	18400		18400 2100	110	18400 2100	cert 437 (24-4-59)
718021 Voir Role Supp. See Supp. Roll 1960	10395 LOT ANDRE JOBIN		128	6-29		375	2150	18450		18450 2150	110	18450 2150	cert 438 (24-4-59)
718022 Voir Role Supp. See Supp. Roll 1960	10385 LOT ANDRE JOBIN		128	6-30		375	2150	18450		18450 2150	11P	18450 2150	cert 439 (24-4-59)
718023 Voir Role Supp. See Supp. Roll 1960	10375 LOT ANDRE JOBIN		128	6-31		375	2150	18450		18450 2150	110	18450 2150	cert 440 (24-4-59)
718024 Voir Role Supp. See Supp. Roll 1960	10365 LOT ANDRE JOBIN		128	6-32		375	2150	18450		18450 2150	11N	18450 2150	cert 441 (24-4-59)
718025 Voir Role Supp. See Supp. Roll 1960	10355 LOT ANDRE JOBIN		128	6-33		375	2150	18750		18750 2150	110	18750 2150	cert 445 (23-3-59)

VALUATION ROLL OF IMMOVABLE PROPERTIES FOR THE PERIOD COMMENCING MAY 1ST 1959

RUE - STREET

QUARTIER - WARD

ARRONDISSEMENT ÉLECTORAL DISTRICT

PAR DU SAULT AU RECOLLET

178

NO DE COMPTE ACCOUNT NO.	EMPLACEMENT DE L'IMMEUBLE LOCATION OF PROPERTY NGM ET ADRESSE DU PROPRIÉTAIRE NAME AND ADDRESS OF OWNER	CADASTRE - SUBDIVISION OCCUPATION ET AND DÉNOMINATION	ENTRETIEN DES TROTTOIRS POS. DE FRONT MAINTENANCE OF SIDEWALKS FEET FRONTAGE	VALEUR (DOLLARS SEULEMENT) VALUE (DOLLARS ONLY)		VOIES-VALEES PROTTOIRS SIDEWALKS	CODE	DÉNOMINATION	VALEUR POUR LA TAXE SCOLAIRE VALUE FOR SCHOOL TAX	RÉSOLUTION NO CERTIFICATE NO
				TERRAIN LAND	BÂTIMENTS ET AUTRES ITEMS BUILDINGS AND OTHER ITEMS					
718026 Voir Role Supp. See Supp. Roll 1960	10345 LOT ANDRE JOBIN GERARD LOYER 10345 ANDRE JOBIN APP 1	128 6-34 ASSEMBLEUR	C 375	2150 18050	2150 18050	11C		18050 2150	Cent 116 (23-3-59)	
718027 Voir Role Supp. See Supp. Roll 1960	10335 LOT ANDRE JOBIN ANDREW MATUS 10335 ANDRE JOBIN	128 6-35 JOURNALIER	H 375	2150 18050	2150 18050	11B		18050 2150	Cent 117 (23-3-59)	
718028 Voir Role Supp. See Supp. Roll 1960	10325 LOT ANDRE JOBIN GIUSEPPE RICCIUTI MARIO RICCIUTI 10323 ANDRE JOBIN	128 6-36 JOURNALIER	C 375	2150 18050	2150 18050	11C		18050 2150	Cent 118 (23-3-59)	
718029	LOT ANDRE JOBIN <i>Annulé et porté aux cotes 73702L-09 folio 706A</i> 10325 ANDRE JOBIN 10325 AVE D'ARRELL	128 6-36	C 375	2150	2150	11C		18050 2150		
	RUE FLEURY TRaversez COTE OUEST RUE FLEURY									
718031 Voir Role Supp. See Supp. Roll 1960	10320 LOT ANDRE JOBIN PIETR PORTEL 10320 ANDRE JOBIN	128 6-1 STEEL WKR	C 375	2100 18000	2100 18000	11C		18000 2100	Cent 119 (23-3-59)	
718032 Voir Role Supp. See Supp. Roll 1960	10330 LOT ANDRE JOBIN STANLEY ZUK 2068 HOGAN	128 6-2 RETIRED	C 375	2050 18050	2050 18050	11C		18050 2050	Cent 120 (23-3-59)	
718033 Voir Role Supp. See Supp. Roll 1960	10340 LOT ANDRE JOBIN DOMINIK PIOTROWSKI 3839 COLONIALE	128 6-3 LABORER	C 375	2050 18050	2050 18050	11C		18050 2050	Cent 121 (23-3-59)	

ANNEE FISCAL	59-60	CERT. NO.	1364-214
ÉLECTIVE	28160		1360

746

VALUATION ROLL OF IMMOVABLE PROPERTIES FOR THE PERIOD COMMENCING MAY 1ST 1959

RUE STREET

QUARTIER WARD

ARRONDISSEMENT ÉLECTORAL DISTRICT

PAR DU SAULT AU RECULÉ

178

NO DE COMPTE ACCOUNT NO.	EMPLACEMENT DE L'IMMEUBLE LOCATION OF PROPERTY		CADASTRE SUBDIVISION	ENTRETIEN DES TROTTOIRS PDS. DE FRONT MAINTENANCE OF SIDEWALKS FEET FRONTAGE	VALEUR (DOLLARS SEULEMENT) VALUE (DOLLARS ONLY)		VOIES SUEDES SIDEWALKS	CODE	DÉSIGNATION	VALEUR POUR LA TAXE SCOLAIRE VALUE FOR SCHOOL TAX	RÉSOLUTION NO CERTIFICAT NO CERTIFICATE
	NOM ET ADRESSE DU PROPRIÉTAIRE NAME AND ADDRESS OF OWNER	OCCUPATION ET DÉNOMINATION			TERRAIN LAND	BÂTIMENTS ET AUTRES ITEMS BUILDINGS AND OTHER ITEMS					
718034 Voir Role Supp. See Supp. Roll 1960	10350 LOT ANDRE JOBIN	120 0-4	P	375	2050	18050		11M		18050 2050	Cart 122 (23-7-59) but 758 (3-10-60)
718035 Voir Role Supp. See Supp. Roll 1960	10360 LOT ANDRE JOBIN Z ALBERT ELKAS 10360 ANDRE JOBIN APT 1	120 0-5		375	2050	18450		11C		18450 2050	Cart 442 (24-4-59)
718036 Voir Role Supp. See Supp. Roll 1960	10370 LOT ANDRE JOBIN JEANNETTE CHERBAXA 3918 LAJEUNESSE	120 0-6		375	2050	18450		11C		18450 2050	Cart 443 (24-4-59)
718037 Voir Role Supp. See Supp. Roll 1960	10380 LOT ANDRE JOBIN JOSEPH HARSKA 10380 ANDRE JOBIN	128 6-7		375	2050	18450		11P		18450 2050	Cart 444 (24-4-59)
718038 Voir Role Supp. See Supp. Roll 1960	10390 LOT ANDRE JOBIN LOUIS HARSKA 10390 ANDRE JOBIN	126 0-8		375	2050	18450		11P		18450 2050	Cart 445 (24-4-59)
718039 Voir Role Supp. See Supp. Roll 1960	10400 LOT ANDRE JOBIN Roberte Beaupre s.p.a. de B de Jeannie Forget 10400 Andrie Jobin ARCADE PILOTE LIMITEE 10305 AVE D AUTEUIL	128 0-9		375	2050	18450		15N	C	18450 2050	Cart 400 (1-23-60) Jan 1-5-59 CRS. a.l.
718040 Voir Role Supp. See Supp. Roll 1960	10410 LOT ANDRE JOBIN BONDANT ARCHON 10410 ANDRE JOBIN ARCADE PILOTE LIMITEE 10305 AVE D AUTEUIL	126 0-10		375	2100	18400		15M	C	18400 2100	Cart 421 (18-8-59) Cart 442 (24-4-59) CRS. a.l.
718041 Voir Role Supp. See Supp. Roll 1960	10420 LOT ANDRE JOBIN Ernest Gore 10420 Andrie Jobin ARCADE PILOTE LIMITEE 10305 AVE D AUTEUIL	120 0-11		375	2050	18450		15N	C	18450 2050	Cart 401 (1-23-60) Jan 1-5-59

VALUATION ROLL OF IMMOVABLE PROPERTIES FOR THE PERIOD COMMENCING MAY 1ST 1959

RUE - STREET

QUARTIER - WARD

ARRONDISSEMENT ÉLECTORAL DISTRICT

PAR DU SAULT AU RECOLLET

170

NO DE COMPTE ACCOUNT NO	EMPLACEMENT DE L'IMMEUBLE LOCATION OF PROPERTY NOM ET ADRESSE DU PROPRIÉTAIRE NAME AND ADDRESS OF OWNER	CADASTRE - SUBDIVISION OCCUPATION ET / AND DÉNOMINATION	ENTRETIEN DES TROTTOIRS PDS. DE FRONT MAINTENANCE OF SIDEWALKS FEET FRONTAGE	VALEUR (DOLLARS SEULEMENT) VALUE (DOLLARS ONLY)		VOIES/VALUES TROTTOIRS/SIDEWALKS	CODE	DÉNOMINATION	VALEUR POUR LA TAXE SCOLAIRE VALUE FOR SCHOOL TAX	RÉSOLUTION NO CERTIFICAT NO CERTIFICATE
				TERRAIN LAND	BÂTIMENTS ET AUTRES ITEM BUILDINGS AND OTHER ITEMS					
710043 Vote Role Supp. See Supp. Roll 1960	10130 LOT ANDRE JOBIN <i>Laurence Braguchas 2068 Hozan</i> ARCADE PILOTE LIMITEE 10305 AVE D AUTEUIL	128 6-12	375	2050	18450		15N		18450 2050	Res 1417 (24-4-57) Res 956 (28-11-59)
710043 Vote Role Supp. See Supp. Roll 1961	10440 LOT ANDRE JOBIN ARCADE PILOTE LIMITEE 10305 AVE D AUTEUIL	128 6-13	375	2100	18400		15N		18400 2100	Res 1402-350 (14-3-60) Res 1-9-59
710044 Vote Role Supp. See Supp. Roll 1960	10450 LOT ANDRE JOBIN ARCADE PILOTE LIMITEE 10305 AVE D AUTEUIL	128 6-14	375	2100	18400		15N		18400 2100	Res 1403 (14-3-60) Res 1-9-59
710045	10460 LOT ANDRE JOBIN ARCADE PILOTE LIMITEE 10305 AVE D AUTEUIL	128 6-15	375	2050	18450		15N		18450 2050	Res 1404-352 (14-3-60) Res 1-9-59
710046 Vote Role Supp. See Supp. Roll 1960	10470 LOT ANDRE JOBIN <i>Mattia Lamonica 10470 Andrie Jobin</i> ARCADE PILOTE LIMITEE 10305 AVE D AUTEUIL	128 6-16	375	2100	18400		15Z		20500 2100	Res 1405 (14-3-60) Res 1-9-59
710047	LOT ANDRE JOBIN ARCADE PILOTE LIMITEE 10305 AVE D AUTEUIL VALEUR NOMINALE	128 6-19	375	1			95Z		1	
717980	LOT ANDRE JOBIN NORON DEVELOPMENT CORPORATION	128 6-5	1107	3650			15N		3650	Stamp: 61-62 35-15-61 748

VALUATION ROLL OF IMMOVABLE PROPERTIES FOR THE PERIOD COMMENCING MAY 1ST 1959

RUE - STREET

QUARTIER - WARD

ARRONDISSEMENT ELECTORAL DISTRICT

PAR. DU SAULT AU RECOLLET

179

NO DE COMPTE ACCOUNT NO.	EMPLACEMENT DE L'IMMEUBLE LOCATION OF PROPERTY	CADASTRE - SUBDIVISION		ENTRETIEN DES TROTTOIRS PDS. DE FRONT	VALEUR (DOLLARS SEULEMENT), VALUE (DOLLARS ONLY)			VOLUMES VOLUMES TROPICANES SIDEWALKS	CODE	DENOMINATION	VALEUR POUR LA TAXE SCOLAIRE VALUE FOR SCHOOL TAX	RÉSOLUTION NO CERTIFICAT NO CERTIFICATE NO
	NOM ET ADRESSE DU PROPRIÉTAIRE NAME AND ADDRESS OF OWNER	OCCUPATION ET AND DÉNOMINATION	MANTENANCE OF SIDEWALKS FEET FRONTAGE	TERRAIN LAND	BÂTIMENTS ET AUTRES ITEM BUILDINGS AND OTHER ITEMS	VALEUR EXEMPTÉ EXEMPT VALUE	VALEUR IMPOSABLE TAXABLE VALUE					
717990	LOT ANDRE JOBIN NORDIC DEVELOPMENT CORPORATION	128 5-37			1450		1450	15	Z		1450	
717991	LOT ANDRE JOBIN NORDIC DEVELOPMENT CORPORATION	128 5-36			1450		1450	15	Z		1450	
717992	LOT ANDRE JOBIN NORDIC DEVELOPMENT CORPORATION	128 5-35			1450		1450	15	Z		1450	
717993	LOT ANDRE JOBIN NORDIC DEVELOPMENT CORPORATION	128 5-34			1450		1450	15	Z		1450	
717994	LOT ANDRE JOBIN NORDIC DEVELOPMENT CORPORATION	128 5-33			1450		1450	15	Z		1450	
717995	LOT ANDRE JOBIN NORDIC DEVELOPMENT CORPORATION	128 5-32			1450		1450	15	Z		1450	
717996	LOT ANDRE JOBIN NORDIC DEVELOPMENT CORPORATION	128 5-31			1450		1450	15	Z		1450	
717997	LOT ANDRE JOBIN NORDIC DEVELOPMENT CORPORATION	128 5-30			1450		1450	15	Z		1450	
717998	LOT ANDRE JOBIN NORDIC DEVELOPMENT CORPORATION	128 5-29			1450		1450	15	Z		1450	

VALUATION ROLL OF IMMOVABLE PROPERTIES FOR THE PERIOD COMMENCING MAY 1ST 1959

RUE - STREET

QUARTIER - WARD

ARRONDISSEMENT ÉLECTORAL DISTRICT

PAR DU SAULT AU RECULLET

179

NO DE COMPTE ACCOUNT NO.	EMPLACEMENT DE L'IMMEUBLE LOCATION OF PROPERTY	CADASTRE - SUBDIVISION		ENTRETIEN DES TROTTOIRS PDS. DE FRONT	VALEUR (DOLLARS SEULEMENT) VALUE (DOLLARS ONLY)				VOTES PROPORTION SUFFRAGES	CODE	Valeur pour la Taxe scolaire Value for School Tax	RÉSOLUTION NO CERTIFICATE NO
	NOM ET ADRESSE DU PROPRIÉTAIRE NAME AND ADDRESS OF OWNER	OCCUPATION ET DÉNOMINATION			TERRAIN LAND	BÂTIMENTS ET AUTRES BUILDINGS AND OTHER ITEMS	VALEUR EXEMPTÉ EXEMPT VALUE	VALEUR IMPOSABLE TAXABLE VALUE				
717999	LOT ANDRE JOBIN NORDIC DEVELOPMENT CORPORATION	128	5-28			1450		1450	16N	1450		
718000	LOT ANDRE JOBIN NORDIC DEVELOPMENT CORPORATION	128	5-27			1450		1450	16N	1450		
718001	LOT ANDRE JOBIN NORDIC DEVELOPMENT CORPORATION	128	5-26			1450		1450	16N	1450		
718002	LOT ANDRE JOBIN NORDIC DEVELOPMENT CORPORATION	128	5-25			1450		1450	16N	1450		
718003	LOT ANDRE JOBIN NORDIC DEVELOPMENT CORPORATION	128	5-24			1450		1450	16N	1450		
718004	LOT ANDRE JOBIN NORDIC DEVELOPMENT CORPORATION	128	5-23			1450		1450	16N	1450		
718005	LOT ANDRE JOBIN NORDIC DEVELOPMENT CORPORATION	128	5-22			1450		1450	16N	1450		
718006	LOT ANDRE JOBIN NORDIC DEVELOPMENT CORPORATION	128	5-21			1450		1450	16N	1450		
718007	LOT ANDRE JOBIN NORDIC DEVELOPMENT CORPORATION	128	5-20			1500		1500	16N	1500		

ROLE D'ÉVALUATION DES IMMEUBLES POUR LA PÉRIODE COMMENÇANT LE 1^{ER} MAI 1959
VALUATION ROLL OF IMMOVABLE PROPERTIES FOR THE PERIOD COMMENCING MAY 1ST 1959

RUE - STREET

QUARTIER - WARD

ARRONDISSEMENT ÉLECTORAL DISTRICT

PAR DU SAULT AU RECULLET

179

NO DE COMPTE ACCOUNT NO.	EMPLACEMENT DE L'IMMEUBLE LOCATION OF PROPERTY NOM ET ADRESSE DU PROPRIÉTAIRE NAME AND ADDRESS OF OWNER	CADASTRE - SUBDIVISION OCCUPATION ET AND DÉNOMINATION	ENTRETIEN DES TROTTOIRS POS. DE FRONT MAINTENANCE OF SIDEWALKS FEET. FRONTAGE	VALEUR (DOLLARS SEULEMENT) VALUE (DOLLARS ONLY)		VALEUR EXEMPTÉ EXEMPT VALUE	VALEUR IMPOSABLE TAXABLE VALUE	MÉTRES CUBES TROTTOIRS SIDEWALKS	CODE	DÉNOMINATION	VALEUR POUR LA TAXE SCOLAIRE VALUE FOR SCHOOL TAX	RÉSOLUTION NO CERTIFICATE NO
				TERRAIN LAND	BÂTIMENTS ET AUTRES ITEMS BUILDINGS AND OTHER ITEMS							
712003	LOT ANDRÉ JOBIN NORDIC DEVELOPMENT CORPORATION VALEUR NOMINALE	128 5-1		1			1		95	112	1	
717307	LOT ANDRÉ JOBIN 133ARIU MARTINEAU 13329 CHRISTIANE COLAND 177 Rue Michaud, Royal des Remparts RUE HOMOLOGUÉE LE 10/3/52	128 5-1	50	3350		3250			97		3050	
717308	10760/52 ANDRÉ JOBIN GEORGIANA DUBE VVE DE PAUL EUGÈNE JAMART 10760 ANDRÉ JOBIN	128 1-6	171	5550	13250		16800		110		18600	
717309	10770/72 ANDRÉ JOBIN DELIA BELANGER VVE DE FERDINAND DA SILVA 10772 ANDRÉ JOBIN	128 1-7	25	3350	17450 14150		20800 17500		110		20800	533.536 (11-5-60) Jan 1-7-59
717310	10760 ANDRÉ JOBIN MARIE FLORE GINGVAL VVE DE L. LEONIDAS ROULE 10780 ANDRÉ JOBIN	128 1-8	50	3000	9700		12700		110		12700	
717311	10790 ANDRÉ JOBIN PIERRE BROLET MASSUE 10790 ANDRÉ JOBIN BOUL GOUIN EST IBERVILLE	128 1-9	165	3550	10950		14500		110		14500	
718209	¹⁰⁷⁸⁵ Lot Iberville May Robitaille s.p.s de B de Louis Allard 2510 Boul. Henri E.	133 460	435	2300	23300		23300 2300		110		751	532(463) Jan 1-10-61

ANNEE FISCALE 61-62
EFFECTIVE 8-9-61

ANNEE FISCALE 61-62
EFFECTIVE 1-7-61

VALUATION ROLL OF IMMOVABLE PROPERTIES FOR THE PERIOD COMMENCING MAY 1ST 1959

RUE - STREET

QUARTIER - WARD

ARRONDISSEMENT ÉLECTORAL DISTRICT

PAR DU SAULT AU RECOLLET

178

NO DE COMPTE ACCOUNT NO.	EMPLACEMENT DE L'IMMEUBLE LOCATION OF PROPERTY	CADASTRE - SUBDIVISION	ENTRETIEN DES TROTOIRS PDS. DE FRONT	VALEUR (DOLLARS SEULEMENT) VALUE (DOLLARS ONLY)				VOIES VERTES SIDEWALKS	CODE	DÉNOMINATION	VALEUR POUR LA TAXE SCOLAIRE VALUE FOR SCHOOL TAX	RÉSOLUTION NO CERTIFICATE NO
	NOM ET ADRESSE DU PROPRIÉTAIRE NAME AND ADDRESS OF OWNER	OCCUPATION ET AND DÉNOMINATION	MAINTENANCE OF SIDEWALKS FEET FRONTAGE	TERRAIN LAND	BÂTIMENTS ET AUTRES ITEM BUILDINGS AND OTHER ITEMS	VALEUR EXEMPTÉ EXEMPT VALUE	VALEUR IMPOSABLE TAXABLE VALUE					
717935	BOUL GOUIN EST 10775-77 EST D IBERVILLE	A E 178 133 022 DE LA P133										
	LEA PROVOST CHARLES PROVOST 10777 D IBERVILLE	Fournisseur	40	2050	10850		12900 2050		110		12900 2050	CRS. ch.
716344	RUELLE 10751/53 IBERVILLE	133 24 DE LA P 33 25 DE LA P 33 0 26 DE LA P 33										
	JEANNE BOIRIER ROSE S DE S DE LEONIDAS BOISJOLY 10751 IBERVILLE	SERGT DECT		3400	6000		9400		120		9400	

VALUATION ROLL OF IMMOVABLE PROPERTIES FOR THE PERIOD COMMENCING MAY 1ST 1959

RUE - STREET

QUARTIER - WARD

ARRONDISSEMENT ÉLECTORAL DISTRICT

PAR DU SAULT AU HÉCULET

178

NO DE COMPTE ACCOUNT NO.	EMPLACEMENT DE L'IMMEUBLE LOCATION OF PROPERTY	CADASTRE - SUBDIVISION		ENTRETIEN DES TROTTOIRS POS. DE FRONT MAINTENANCE OF SIDEWALKS FRONT FRONTAGE	VALEUR (DOLLARS SEULEMENT) - VALUE (DOLLARS ONLY)				VOIES TROTTOIRS SÉGÉLIÉS	CODE	VÉRIFICATION DÉNOMINATION	VALEUR POUR LA TAXE SCOLAIRE VALUE FOR SCHOOL TAX	RÉSOLUTION NO CERTIFICAT NO CERTIFICATE
	NOM ET ADRESSE DU PROPRIÉTAIRE NAME AND ADDRESS OF OWNER	OCCUPATION ET DÉNOMINATION	TERRAIN LAND		BÂTIMENTS ET AUTRES ITEM BUILDINGS AND OTHER ITEMS	VALEUR EXEMPTÉ EXEMPT VALUE	VALEUR IMPOSABLE TAXABLE VALUE						
716345	10741 IBERVILLE	133	P26 DE LA P33 27 DE LA P33 28 DE LA P33										
	UBALD MALO 10741 IBERVILLE		EMP CIVIQUE		3500	6000				120		9500	
716346	10729 IBERVILLE	133	29 P30 DE LA P33										
	ALBERT PAINCHUD 10729 IBERVILLE		DISTRIBUTEUR		2250	3750				120		6000	

VALUATION ROLL OF IMMOVABLE PROPERTIES FOR THE PERIOD COMMENCING MAY 1ST 1959

RUE STREET

QUARTIER - WARD

ARRONDISSEMENT ÉLECTORAL DISTRICT

PAR DU SAULT AU ROULLET

176

NO DE COMPTE ACCOUNT NO.	EMPLACEMENT DE L'IMMEUBLE LOCATION OF PROPERTY	CADASTRE - SUBDIVISION		ENTRETIEN DES TROTTOIRS POS. DE FRONT	VALEUR (DOLLARS SEULEMENT) VALUE (DOLLARS ONLY)			VOIES/VALUES TROTTOIRS/SIDEWALKS	CODE	Valeur pour la Taxe Scolaire Value for School Tax	RÉSOLUTION NO CERTIFICAT NO CERTIFICATE
	NOM ET ADRESSE DU PROPRIÉTAIRE NAME AND ADDRESS OF OWNER	OCCUPATION ET AND DÉNOMINATION	MANTENANCE OF SIDEWALKS FEET FRONTAGE	TERRAIN LAND	BÂTIMENTS ET AUTRES BÂTIMENTS AND OTHER ITEMS	VALEUR EXEMPTÉ EXEMPT VALUE	VALEUR IMPOSABLE TAXABLE VALUE				
716348	13721 D IBERVILLE	133 P30									
	SUCC ALBERT LEGAULT ANNA LEGAULT VVE DE ARTHUR D'AGUST 179 PROP 379 USUFRU ATT MME ARTHUR D'AGUST 10721 D IBERVILLE	DE LA P33 31 DE LA P33 32 DE LA P33			3850	4750	7600	12C	7600		
	BOUL HENRI BOURASSA EST	A E 179									
716350	LDT D IBERVILLE	133 82									
	LUCIEN MONETTE 10635 D IBERVILLE	JARDINIER		288	1750		1750	11C	1750		
716351	LDT D IBERVILLE	133 83									
	LUCIEN MONETTE 10635 D IBERVILLE	JARDINIER		25	1350		1350	11C	1350		
716352	10671 D IBERVILLE	133 84									
	ROMEO CORBEIL 4710 COOLBROOK AVE	P85 RENTIER		304	1650	13550	15200	11C	15200		

VALUATION ROLL OF IMMOVABLE PROPERTIES FOR THE PERIOD COMMENCING MAY 1ST 1959

RUE - STREET

QUARTIER - WARD

ARRONDISSEMENT ÉLECTORAL DISTRICT

PAR DU SAULT AU RECOLLET

179

NO DE COMPTE ACCOUNT NO.	EMPLACEMENT DE L'IMMEUBLE LOCATION OF PROPERTY		CADASTRE - SUBDIVISION		ENTRETIEN DES TROTTOIRS PDS. DE FRONT MAINTENANCE OF SIDEWALKS FEET FRONTAGE	VALEUR DOLLARS SEULEMENT: VALUE DOLLARS ONLY				VALEURS TROTTOIRS SIDEWALKS	CODE	DÉNOMINATION	VALEUR POUR LA TAXE SCOLAIRE VALUE FOR SCHOOL TAX	RÉSOLUTION NO CERTIFICAT NO CERTIFICATE	
	NOM ET ADRESSE DU PROPRIÉTAIRE NAME AND ADDRESS OF OWNER		OCCUPATION ET AND DÉNOMINATION			TERRAIN LAND	BÂTIMENTS ET AUTRES ITEMS BUILDINGS AND OTHER ITEMS	VALEUR EXEMPTÉ EXEMPT VALUE	VALEUR IMPOSABLE TAXABLE VALUE						
716354	10565 D IBERVILLE		133	085 P36											
	EDMOND CORBEIL 4710 COOLBROOK AVE		RENTIER		30.4	1600	13050		15200		110		13200		
716355	10565 D IBERVILLE		133	086 87											
	EDMOND CORBEIL 4710 COOLBROOK AVE		RENTIER		38.3	2150	14250		16400		110		16400		
716356 Voir Role Supp. Sec Supp. Roll 1960	10545 D IBERVILLE		133	88 89-1											
	EDMOND ST PIERRE 10514 LAVERGURE		CONSTRUCTEUR		39.8 54	2200 2750	550		2750 3300		110		2750 3300		
716353 Voir Role Supp. Sec Supp. Roll 1960	LOT D IBERVILLE		133	84-2 90-1											
	EDMOND ST PIERRE 10514 LAVERGURE		ENTREPRENEUR		33.1 45	1850 1400			1850 1400		110		1850 1400		
716359 Voir Role Supp. Sec Supp. Roll 1960	LOT D IBERVILLE		133	90-2 91 X92-1											
	EDMOND ST PIERRE 10514 LAVERGURE		ENTREPRENEUR		33.1 47.5	1850 2050			1850 2050		110		1850 2050		
716351 Voir Role Supp. Sec Supp. Roll 1960	LOT D IBERVILLE		133	X92-2 93-1											
	EDMOND ST PIERRE 10514 LAVERGURE		ENTREPRENEUR		33.1 47.5	1850 2100			1850 2100		110		1850 2100		

ANNÉE FISCALE 59-60 CERT. NO. 572
EFFECTIVE 1-5-59 3-6-59

ANNÉE FISCALE 59-60 CERT. NO. 572
EFFECTIVE 1-5-59 3-6-59

ANNÉE FISCALE 59-60 CERT. NO. 572
EFFECTIVE 1-5-59 3-6-59

ANNÉE FISCALE 59-60 CERT. NO. 572
EFFECTIVE 1-5-59 3-6-59

VALUATION ROLL OF IMMOVABLE PROPERTIES FOR THE PERIOD COMMENCING MAY 1ST 1959

RUE - STREET

QUARTIER - WARD

ARRONDISSEMENT ÉLECTORAL - DISTRICT

PAR DU SAULT AU RECOLLET

179

NO DE COMPTE ACCOUNT NO.	EMPLACEMENT DE L'IMMEUBLE LOCATION OF PROPERTY	CADASTRE - SUBDIVISION		ENTRETIEN DES TROTTOIRS POS. DE FRONT	VALEUR (DOLLARS SEULEMENT) VALUE (DOLLARS ONLY)			VOIES VAINES PROTÈGES SUBSTITUÉS	CODE	VÉRIFICATION	VALEUR POUR LA TAXE SCOLAIRE VALUE FOR SCHOOL TAX	RÉSOLUTION NO CERTIFICAT NO CERTIFICATE
	NOM ET ADRESSE DU PROPRIÉTAIRE NAME AND ADDRESS OF OWNER	OCCUPATION ET AND DÉNOMINATION	MANTENANCE OF SIDEWALKS FEET FRONTAGE	TERRAIN LAND	BÂTIMENTS ET AUTRES ITEM BUILDINGS AND OTHER ITEMS	VALEUR EXEMPTÉ EXEMPT VALUE	VALEUR IMPOSABLE TAXABLE VALUE					
716362 ✓ Vrais Hôte Supp. See Supp. Roll 1960	LOT 3 IBERVILLE EDMOND ST PIERRE 10614 LAVERGURE	133	93-2 94	35.6 35	2000 1400		2000 1400		110		2000 1400	
716363 ✓	10605 O IBERVILLE JEANNE CLEMENT EPSE DE LEOPOLD BRULE 10605 O IBERVILLE	133	95	25	1400	1800	3200		110		3200	
716364 ✓	LOT IBERVILLE JEANNE CLEMENT EPSE DE LEOPOLD BRULE 10605 IBERVILLE	133	96	25	1400		1400		110		1400	
716365 ✓	LOT IBERVILLE JEANNE CLEMENT EPSE DE LEOPOLD BRULE 10605 IBERVILLE	133	97	25	1400		1400		110		1400	
716366 ✓	10567/65 O IBERVILLE YVONNE GENET 10565 O IBERVILLE	133	98 99 100 101-1	78	4350	8050	12400		110		12400	
716367 ✓	10555/53 O IBERVILLE BERNARD ST PIERRE 10505 O IBERVILLE	133	P101 102	47	2650	10650	13300		110		13300	

ANNÉE FISCALE 1959
EFFECTIVE 1.5.59
CERT. NO. 579
13.6.59

ROLE D'ÉVALUATION DES IMMEUBLES POUR LA PÉRIODE COMMENÇANT LE 1^{ER} MAI 1955
VALUATION ROLL OF IMMOVABLE PROPERTIES FOR THE PERIOD COMMENCING MAY 1ST 1955

RUE - STREET

QUARTIER - WARD

ARRONDISSEMENT ÉLECTORAL DISTRICT

PAR DU SAULT Au RECOLLET

179

NO DE COMPTE ACCOUNT NO.	EMPLACEMENT DE L'IMMEUBLE LOCATION OF PROPERTY	CADASTRE - SUBDIVISION	ENTRETIEN DES TROTTOIRS POS. DE FRONT	VALEUR (DOLLARS SEULEMENT) -- VALUE (DOLLARS ONLY)			VOIES VALES SIDEWALKS	CODE	DÉNOMINATION	VALEUR POUR LA TAXE SCOLAIRE VALUE FOR SCHOOL TAX	RÉSOLUTION NO CERTIFICAT CERTIFICATE NO
	NOM ET ADRESSE DU PROPRIÉTAIRE NAME AND ADDRESS OF OWNER	OCCUPATION ET AND DÉNOMINATION	MAINTENANCE OF SIDEWALKS FEET FRONTAGE	TERRAIN LAND	BÂTIMENTS ET AUTRES ITEM BUILDINGS AND OTHER ITEMS	VALEUR EXEMPTÉ EXEMPT VALUE					
716368	LOT D IBERVILLE ERNEST ST PIERRE 10555 D IBERVILLE	133 103		C	25	1400			C	1400	
716369 Voir Role Supp. See Supp. Roll 1960	LOT D IBERVILLE <i>Ernest St Pierre</i> ERNEST ST PIERRE 7655 E AVENUE ST MICHEL	133 104	25	C	25	1400 1400			C	1400 1400	
716370 Voir Role Supp. See Supp. Roll 1960	LOT D IBERVILLE <i>Gabrielle Proulx snc de</i> <i>Société Ernest Alin</i> ERNEST ALIN 7655 E AVENUE ST MICHEL	133 105		C	25	1400			C	1400	
	PRISER	A E 233									
718152 Voir Role Supp. See Supp. Roll 1960	LOT D IBERVILLE J HERVE RIBERDY 255 ST LOUIS LA TUQUE CTE LAVIOLETTE QUE	133 458		C	51 5	1550			C	1550	19.60 953 22.9.59 22.11.59
718153 Voir Role Supp. See Supp. Roll 1960	LOT D IBERVILLE J HERVE RIBERDY 255 ST LOUIS LA TUQUE CTE LAVIOLETTE QUE	133 459		C	36 5	1000			C	1000	19.60 954 22.9.59 22.11.59

756A

VALUATION ROLL OF IMMOVABLE PROPERTIES FOR THE PERIOD COMMENCING MAY 1ST 1959.

RUE - STREET

QUARTIER - WARD

ARRONDISSEMENT ÉLECTORAL DISTRICT

PAR DU SAULT AU RECULÉ

179

NO DE COMPTE ACCOUNT NO.	EMPLACEMENT DE L'IMMEUBLE LOCATION OF PROPERTY	CADASTRE - SUBDIVISION	ENTRETIEN DES TROTTOIRS POS. DE FRONT	VALEUR (DOLLARS SEULEMENT) - VALUE (DOLLARS ONLY)				VOIES MARGES TROTTOIRS SIDEWALKS	CODE	DÉNOMINATION	VALEUR POUR LA TAXE SCOLAIRE VALUE FOR SCHOOL TAX	RÉSOLUTION NO CERTIFICATE NO
	NOM ET ADRESSE DU PROPRIÉTAIRE NAME AND ADDRESS OF OWNER	OCCUPATION ET AND DÉNOMINATION	MAINTENANCE OF SIDEWALKS FEET FRONTAGE	TERRAIN LAND	BÂTIMENTS ET AUTRES ITEM BUILDINGS AND OTHER ITEMS	VALEUR EXEMPTÉ EXEMPT VALUE	VALEUR IMPOSABLE TAXABLE VALUE					
716370	LOT 133 ERNEST ST PIERRE 13335 IBERVILLE	133 133	25	1400		1400	110		1400			
716371	LOT 134 ERNEST ST PIERRE 13333 IBERVILLE	133 134	25	1400		1400	110		1400			
716372	LOT 135 PORTELLE ORANZAU VVE DE BOULV ERNEST ALIN 3331 MONTEE ST MICHEL	133 135	25	1400		1400	110		1400			
		133										
716371	10477 O IBERVILLE PAUL VEDOV 10477 O IBERVILLE	133 153	25	1300	2100	3400	110		3400			
716372	10465 O IBERVILLE BERNARD OUBDIS 10465 O IBERVILLE	133 154	25	1300	1300	2600	110		2600			
716373	10463/59 O IBERVILLE DOLORIS ROCH RUE S DE B DE RUE RIVEST 2040 BOUL GOUIN EST	133 135	25	1300	12600	13900	110		13900			
716374	10457/33 O IBERVILLE ALOEGE ETHIER 10453 O IBERVILLE	133 156	25	1300	12300	13500	110		13500			

Transfertes au folio 756 A

VALUATION ROLL OF IMMOVABLE PROPERTIES FOR THE PERIOD COMMENCING MAY 1ST 1959

RUE STREET

QUARTIER - WARD

ARRONDISSEMENT ÉLECTORAL DISTRICT

PAR OJ SAULT AU RECOLLET

233

NO DE COMPTE ACCOUNT NO.	EMPLACEMENT DE L'IMMEUBLE LOCATION OF PROPERTY	CADASTRE - SUBDIVISION	ENTRETIEN DES TROTTOIRS PLUS DE FRONT	VALEUR (DOLLARS SEULEMENT) VALUE (DOLLARS ONLY)				URBES WALLE TROTTOIRS SIDEWALKS	CODE	DÉSIGNATION	VALEUR POUR LA TAXE SCOLAIRE VALUE FOR SCHOOL TAX	RÉSOLUTION NO CERTIFICATE NO
	NOM ET ADRESSE DU PROPRIÉTAIRE NAME AND ADDRESS OF OWNER	OCCUPATION ET AND DÉSIGNATION	MANTENANCE OF SIDEWALKS FEET FRONTAGE	TERRAIN LAND	BÂTIMENTS ET AUTRES ITEM BUILDINGS AND OTHER ITEMS	VALEUR EXEMPTÉ EXEMPT VALUE	VALEUR IMPOSABLE TAXABLE VALUE					
716375	LOT 1 BERVILLE ALDOIGE ETHIER 10455 D BERVILLE	133 157 GANTIER	C 25	1300			1300		11C	1300		
716376	10437/35 D BERVILLE REAL YOGHEL 2363 CHARLAND	133 158 159 CURE	C 50	2650	10550		13200		11C	13200		
716373	10425 D BERVILLE ALBERT PATRY 10425 D BERVILLE	133 160 EMP CIVIL	C 25	1300	3300		4600		11C	4600		
716379	LOT 1 BERVILLE ALBERT PATRY 10425 BERVILLE	133 161 EMP CIVIL	C 25	1300			1300		11C	1300		
716380	10411 LOT 1 BERVILLE Hortense Biland s/pt. de B de Rosaire Morin ALCIDE SIRARD 2135 AVE BON AIR	133 162 MENUISIER	C 25	1300	12700		12700 1300		11C	12700 1300	Cont 1942 (16-11-50) Rev 1-1-50	
716381	10405 LOT 1 BERVILLE Hortense Biland s/pt. de B de Rosaire Morin ALCIDE SIRARD 2135 AVE BON AIR	133 163 MENUISIER	C 25	1300	12700		12700 1300		11C	12700 1300	Cont 1011 (6-12-50) Rev 1-12-59	
716382	10397/98 D BERVILLE LETITIA GERMELE VVE DE ANTONIO MANZI 1/2 10393 D BERVILLE VINCENTO DI PALMO 1/2 10393 D BERVILLE	133 164 165 CHAUFFEUR	C 50	2650	8450		11100		11C	11100		

VALUATION ROLL OF IMMOVABLE PROPERTIES FOR THE PERIOD COMMENCING MAY 1ST 1959

RUE - STREET

QUARTIER - WARD

ARRONDISSEMENT ÉLECTORAL DISTRICT

PAR DU SAULT AU RECOLLET

233

NO DE COMPTE ACCOUNT NO.	EMPLACEMENT DE L'IMMEUBLE LOCATION OF PROPERTY	CADASTRE - SUBDIVISION	ENTRETIEN DES TROTTOIRS POS. DE FRONT	VALEUR (DOLLARS SEULEMENT) VALUE (DOLLARS ONLY)				VOIES-VOIES SIDEWALKS	CODE	DÉNOMINATION	VALEUR POUR LA TAXE SCOLAIRE VALUE FOR SCHOOL TAX	RÉSOLUTION NO CERTIFICAT NO CERTIFICATE
	NOM ET ADRESSE DU PROPRIÉTAIRE NAME AND ADDRESS OF OWNER	OCCUPATION ET AND DÉNOMINATION	MAINTENANCE OF SIDEWALKS FEET FRONTAGE	TERRAIN LAND	BÂTIMENTS ET AUTRES BUILDINGS AND OTHER ITEMS	VALEUR EXEMPTÉ EXEMPT VALUE	VALEUR IMPOSABLE TAXABLE VALUE					
716384 1960 Voir Role Supp. See Supp. Roll	10383/77 10383/81-D'IBERVILLE	133 166 167										
	THEODORE BARIL 10383 D'IBERVILLE	JOURNALIER	50	2650 2650	16650 15650	19300 18300				19300	cert 964 (24-11-59)	
716387 1960 Voir Role Supp. See Supp. Roll	10369-65 10377-78 LOT D'IBERVILLE Joseph Anacleit Maillois 10375 et al	133 168 P-169										
	André Braudoin 10330 Emile 10375 Stenwell	CONTRACTEUR	30.5	1600	17450 17100	17450 17100 1600				17100 1600	Act 1409 (17-2-60) Rev 1-7-59 du 8-9-59 Act 1380 (13-2-60) Rev 1-9-59	
718157 1960 Voir Role Supp. See Supp. Roll	10369-65 LOT D'IBERVILLE	133 P-169 170-1 P-170-2										
	Joseph Anacleit Maillois 10330 Emile ANDRÉ BRAUDOIN 10375 D'IBERVILLE	CONTRACTEUR	31.5	1650	17450	17450 1650				17450 1650	Act 1410 (17-2-60) Rev 1-7-59 du 30-4-60	

59-60 964
9-9-59 20-1-59

59-60 960
9-9-59 20-1-59

VALUATION ROLL OF IMMOVABLE PROPERTIES FOR THE PERIOD COMMENCING MAY 1ST 1959

RUE - STREET

QUARTIER - WARD

ARRONDISSEMENT ÉLECTORAL DISTRICT

PAR DU SAULT AU RECOLLET

233

NO DE COMPTE ACCOUNT NO.	EMPLACEMENT DE L'IMMEUBLE LOCATION OF PROPERTY		CADASTRE - SUBDIVISION OCCUPATION ET / AND DENOMINATION	ENTRETIEN DES TROTTOIRS PDS. DE FRONT. MAINTENANCE OF SIDEWALKS FEET FRONTAGE	VALEUR (DOLLARS SEULEMENT) VALUE (DOLLARS ONLY)		VALEUR EXEMPTÉ EXEMPT VALUE	VALEUR IMPOSABLE TAXABLE VALUE	CODE DENOMINATION	VALEUR POUR LA TAXE SCOLAIRE VALUE FOR SCHOOL TAX	RÉSOLUTION NO CERTIFICAT NO CERTIFICATE
	NOM ET ADRESSE DU PROPRIÉTAIRE NAME AND ADDRESS OF OWNER				TERRAIN LAND	BÂTIMENTS ET AUTRES ITCM BUILDINGS AND OTHER ITEMS					
716386	13333/13 U IBERVILLE		133 1-66 1-67			3150	15150		12300	11C	12300 CR 5.01
	THESE GARIL 10333 U IBERVILLE		JOURNALIER								
	10369-67-65										
716387	LOT D IBERVILLE		133 1-65 1-69 1-70-1 P170-2	62 55 50		3300 2950 1100		3300 2950 2650		11C	3300 CR 5.01 2950 CR 5.01 2650
	JOSEPH ANACLER MAILLOUX		ENTREPRENEUR								
	10330 EMILE										
	ANDRE BEAUDOIN		ENTREPRENEUR								
	2505 TILLEMONT										
	lot 10359-55 10359 U IBERVILLE		133 P170-2								
716389	10349-47-45		171-1 P171-2	31.5 38 31.5 50		1650 2000 1650 2650	17350 2050 2100 2030	17350 1650 3700 4100 3900 4700		11C	17350 CR 5.01 1650 3700 4100 3900 4700
	JOSEPH ANACLER MAILLOUX		ENTREPRENEUR								
	10330 EMILE										
	ANDRE BEAUDOIN		ENTREPRENEUR								
	2505 TILLEMONT										
	10349-45 10349-47-45		P171-2 172-1 172-2	31.5 38 31.5 50		1650 2000 1650 2650	20350 2100 2100 1300	20350 1650 2000 1300		11C	20350 CR 5.01 1650 2000 1300
	JOSEPH ANACLER MAILLOUX		ENTREPRENEUR								
	10330 EMILE										
	ANDRE BEAUDOIN		ENTREPRENEUR								
	2505 TILLEMONT										
716390	LOT D IBERVILLE		133 173								
	MARC VIGNA		ELECTRICIEN	25		1300		1300		11C	1300
	1959 TILLEMONT										
716391	15333/31 U IBERVILLE		133 174 P175								
	FRANCIS KUVALJUNKS MATILDA BARBALIS HIS WIFE C AS TO P 4875 AVE DE L'ESPLANADE		CARPENTER	575		1950	13250	15200		11C	15200

716391 C

J. Arachet Mailloux Constructeur
10336 Emile

André Beaudoin, contracteur
2505 Jollemont

VALUATION ROLL OF IMMOVABLE PROPERTIES FOR THE PERIOD COMMENCING MAY 1ST 1959

RUE - STREET

QUARTIER - WARD

ARRONDISSEMENT ÉLECTORAL DISTRICT

PAR DU SAULT AU RECULLET

233

NO DE COMPTE ACCOUNT NO.	EMPLACEMENT DE L'IMMEUBLE LOCATION OF PROPERTY	CADASTRE - SUBDIVISION	ENTRETIEN DES TROTTOIRS PDS. DE FRONT	VALEUR (DOLLARS SEULEMENT) - VALUE (DOLLARS ONLY)			VOIES PROFONDEUR SIDEWALKS	CODE	DÉNOMINATION	VALEUR POUR LA TAXE SCOLAIRE VALUE FOR SCHOOL TAX	RÉSOLUTION NO CERTIFICAT CERTIFICATE NO
	NOM ET ADRESSE DU PROPRIÉTAIRE NAME AND ADDRESS OF OWNER	OCCUPATION ET AND DÉNOMINATION	MANTENANCE OF SIDEWALK FEET FRONTAGE	TERRAIN LAND	BÂTIMENTS ET AUTRES BUILDINGS AND OTHER ITEMS	VALEUR EXEMPTÉ EXEMPT VALUE					
716324	10327/25 D IBERVILLE	133 P175 176		1900	13100			11C	15000		
	EDGAR ACHESON 10325 D IBERVILLE	MANAGER	375								
	FLEURY	A E 50									
716351 Voir Role Supp. See Supp. Roll 1960	10285 LOT D IBERVILLE	133 220-1 221-1		1200	16600			11C	16600 1200	Cost 204 (15-4-59)	
	PAUL GABOIS 10265 D IBERVILLE	ASST	45								
	RUELLE										
716395	10277/75 D IBERVILLE	133 225		1200	11100			11C	12300		
	LUCIEN BOUTHILLIER 10435 RANCOURT	MNFTR	25								
716396 Voir Role Supp. See Supp. Roll 1960	10267/71 LOT D IBERVILLE	133 226 227-1		1300	18400			11C	18400 1800	Cost 36 3/3/59	
	JAMES KENNEDY 2-374 AVE DES ERAILES 10267 Iberville	VENDEUR	375								
716398 Voir Role Supp. See Supp. Roll 1960	10263/59 LOT D IBERVILLE	133 227-2 228		1800	17100			11C	17100 1800	Cost 37 3/3/59	
	JOSEPH FLOCCARI 10259 D IBERVILLE	TAILL. CUIR	375								

VALUATION ROLL OF IMMOVABLE PROPERTIES FOR THE PERIOD COMMENCING MAY 1ST 1959

RUE - STREET

QUARTIER - WARD

ARRONDISSEMENT ÉLECTORAL DISTRICT

PAR DU SAULT AU RECOLLET

50

NO DE COMPTE ACCOUNT NO.	EMPLACEMENT DE L'IMMEUBLE LOCATION OF PROPERTY	CADASTRE - SUBDIVISION		ENTRETIEN DES FACTOIRS POS. DE FRONT MAINTENANCE OF SIDEWALKS FEET FRONTAGE	VALEUR (DOLLARS SEULEMENT) - VALUE (DOLLARS ONLY)				VOIES PUBLIQUES PUBLIC ROADS SIDEWALKS	CODE	DÉNOMINATION	VALEUR POUR LA TAXE SCOLAIRE VALUE FOR SCHOOL TAX	RÉSOLUTION NO CERTIFICATE NO
	NOM ET ADRESSE DU PROPRIÉTAIRE NAME AND ADDRESS OF OWNER	OCCUPATION ET AND DÉNOMINATION	TERRAIN LAND		BÂTIMENTS ET AUTRES ÉLÉMENTS BUILDINGS AND OTHER ITEMS	VALEUR EXEMPTÉ EXEMPT VALUE	VALEUR IMPOSABLE TAXABLE VALUE	VOIES PUBLIQUES PUBLIC ROADS SIDEWALKS					
716399 Voir Role Supp. See Supp. Roll 1960	10255/51 LOT 3 IBERVILLE	133	229 230	50	2500	17950		17950 2300		11C	17950 2300	6078 45 3/3/59	
	FERNAND LANGEVIN 10418 RANCOUET 10255 IBERVILLE	LAITIER											
716401	10233 C IBERVILLE	133	231 232 233	72	3500	4100		7600		11C	7600		
	RENE DANTIN MONTEZ BINCOURT COMTE TERREBONNE D &	MACHINISTE											
716404V	10221 D IBERVILLE	133	234 235	50	2350	1350		3700		11C	3700		
	DAVID MASSON 10221 D IBERVILLE	POURREUR											
716405V	10203 D IBERVILLE	133	236 237	50	2350	9450		11800		11C	11800		
	PATRICK WHALEN 10203 D IBERVILLE	CIVIC EMP											
716408	10195 D IBERVILLE	133	238 239 240	50	2400	9400		11800		11C	11800		
	MAURICE CHARTRAND 10195 D IBERVILLE	COMMIS EPICIER											
716410	10185 D IBERVILLE	133	240 241	225	2350	10250		12600		11C	12600		
	GERMAIN SICARD 10185 D IBERVILLE	VOYAGEUR DE COMMERCE											

VALUATION ROLL OF IMMOVABLE PROPERTIES FOR THE PERIOD COMMENCING MAY 1ST 1959

RUE - STREET

QUARTIER - WARD

ARRONDISSEMENT ÉLECTORAL DISTRICT

PAR DU SAULT AU RECULÉ

50

NO DE COMPTE ACCOUNT NO.	EMPLACEMENT DE L'IMMEUBLE LOCATION OF PROPERTY	CADASTRE - SUBDIVISION	ENTRETIEN DES FROTTOIRS POS. DE FRONT	VALEUR (DOLLARS SEULEMENT) VALUE (DOLLARS ONLY)				VOIES HAUTS PROFONDEURS SIDEWALKS	CODE	GÉNÉRALISATION	VALEUR POUR LA TAXE SCOLAIRE VALUE FOR SCHOOL TAX	RÉSOLUTION NO CERTIFICAT CERTIFICATE NO
	NOM ET ADRESSE DU PROPRIÉTAIRE NAME AND ADDRESS OF OWNER	OCCUPATION ET AND DÉNOMINATION	MAINTIENANCE OF SIDEWALKS FEET FRONTAGE	TERRAIN LAND	BÂTIMENTS ET AUTRES BUILDINGS AND OTHER ITEMS	VALEUR EXEMPTÉ EXEMPT VALUE	VALEUR IMPOSABLE TAXABLE VALUE					
716413	10169 D IBERVILLE LEOPOLD GIRARD 10169 D IBERVILLE	133 242 FERBLANTIER	C 25	1200	10000 9300	11200 10300	110			11200 10300	Cat 1510-469 (13-4-60)	
716413 Voir Ref. Supp. See Supp. Roll 1960	10157 D IBERVILLE MICHEL CHALUT 10157 D IBERVILLE	133 243 244 JOURNALIER	C 50	2400	2800 3300	5200 5700	110			5200 5700	Cat 714 (28-7-59) R.S.	
716415	10147/45 D IBERVILLE RENE JUELLETTE 10145 D IBERVILLE	133 245 246 247 JOURNALIER	C 75	3650	2750	6400	110			6400		
740033	ARR 10131 IBERVILLE VALEUR A BOUL GOUIN EST	122 P7										
716416 Voir Ref. Supp. See Supp. Roll 1960	10125/27 LOT D IBERVILLE PAUL LACOSTE 572 GIGISTIN 4357 CHAPLEAU JESUITS LEO ERASCARELLI 112 4357 CHAPLEAU Circulo Michele Cordellione, 6675, 2 ^e me Avenue AVE SAURIDL	133 248 RENTIER CONSTRUCTEUR A E 190	C 25	1200	14900	14900 1200	110			14900 1200	Cat 362 (21-4-59)	
716417 Voir Ref. Supp. See Supp. Roll 1960	10069/65 LOT D IBERVILLE JOHN VOLDOMYR POWROZNIK 9983 AVE RANGOURT	133 297 CLERK	N	1000	16100	16100 1000	12N			16100 1000	Cat 16 3/3/57	

VALUATION ROLL OF IMMOVABLE PROPERTIES FOR THE PERIOD COMMENCING MAY 1ST 1959

RUE - STREET

QUARTIER - WARD

ARRONDISSEMENT ELECTORAL DISTRICT

PAR DU SAULT AU RECOLLET

190

NO DE COMPTE ACCOUNT NO.	EMPLACEMENT DE L'IMMEUBLE LOCATION OF PROPERTY	CADASTRE - SUBDIVISION		ENTRETIEN DES TROTTOIRS POS. DE FRONT	VALEUR (DOLLARS SEULEMENT) VALUE (DOLLARS ONLY)				MARGES PAVIS PROTUBERANCES SIDEWALKS	CODE	DÉNOMINATION	VALEUR POUR LA TAXE SCOLAIRE VALUE FOR SCHOOL TAX	RÉSOLUTION NO CERTIFICAT NO
	NOM ET ADRESSE DU PROPRIÉTAIRE NAME AND ADDRESS OF OWNER	OCCUPATION ET AND DÉNOMINATION	MANTENANCE OF SIDEWALKS FEET FRONTAGE	TERRAIN LAND	BÂTIMENTS ET AUTRES ITEM BUILDINGS AND OTHER ITEMS	VALEUR EXEMPTÉ EXEMPT VALUE	VALEUR IMPOSABLE TAXABLE VALUE						
716419 ✓ Voir Role Supp. See Supp. Roll 1960	10059/55 LOT J IBERVILLE	133	298		1000	16100	1000	16100		12N		16100 1000	62840 3/3/59
716419 ✓ Voir Role Supp. See Supp. Roll 1960	10035 D IBERVILLE	133	299		2000	3300		5300		12C		5300	
716421 ✓ Voir Role Supp. See Supp. Roll 1960	10025 D IBERVILLE	133	301		2050	1550		3600		12C		3600	
716423 ✓ Voir Role Supp. See Supp. Roll 1960	10007/05 D IBERVILLE	133	303		1000	13200		14200		12C		14200	
716424 ✓ Voir Role Supp. See Supp. Roll 1960	9997/05 D IBERVILLE	133	304		1000	13000		14000		12C		14000	
716425 ✓ Voir Role Supp. See Supp. Roll 1960	9977 D IBERVILLE	133	305		2050	850		2900		12C		2900	
716427 ✓ Voir Role Supp. See Supp. Roll 1960	9959 D IBERVILLE	133	307		1050	4050		5100		12C		5100	

VALUATION ROLL OF IMMOVABLE PROPERTIES FOR THE PERIOD COMMENCING MAY 1ST 1959

RUE - STREET

QUARTIER - WARD

ARRONDISSEMENT ÉLECTORAL DISTRICT

PAR DU SAULT AU RECOLLET

190

NO DE COMPTE ACCOUNT NO.	EMPLACEMENT DE L'IMMEUBLE LOCATION OF PROPERTY	CADASTRE - SUBDIVISION	ENTRETIEN DES TROTTOIRS POS. DE FRONT	VALEUR (DOLLARS SEULEMENT) VALUE (DOLLARS ONLY)				VOIES VAINES SIDEWALKS	CODE	VALEUR POUR LA TAXE SCOLAIRE VALUE FOR SCHOOL TAX	RÉSOLUTION NO CERTIFICATE NO
	NOM ET ADRESSE DU PROPRIÉTAIRE NAME AND ADDRESS OF OWNER	OCCUPATION ET AND DÉNOMINATION	MAINTENANCE OF SIDEWALKS FEET FRONTAGE	TERRAIN LAND	BÂTIMENTS ET AUTRES ITEM BUILDINGS AND OTHER ITEMS	VALEUR EXEMPTÉ EXEMPT VALUE	VALEUR IMPOSABLE TAXABLE VALUE				
716428 Voir Role Supp. See Supp. Roll 1960	LOT D IBERVILLE RENE SOULET 9953 D IBERVILLE	133 308		1050			1050	120	1050		
716429 Voir Role Supp. See Supp. Roll 1960	9945 LOT D IBERVILLE NICOLA MANCINI 5683 CASGRAIN	133 309		1050	16150	16150	1050	120	16150 1050	cert 39 3/3/59	
716430 Voir Role Supp. See Supp. Roll 1960	9935 LOT D IBERVILLE LAURIANNE PILON 7432 DROLET	133 310		1050	16150	16150	1050	120	16150 1050	cert 42 3/3/59	
716431 Voir Role Supp. See Supp. Roll 1960	9925 LOT D IBERVILLE GUSTAVE SAMATTER 1319 ST ZOTIQUE EST	133 311		1050	16350	16350	1050	120	16350 1050	cert 423 (23-4-59)	
716432 Voir Role Supp. See Supp. Roll 1960	9915 LOT D IBERVILLE JACQUES SEGUIN 3794 FOUCHER ART 3	133 312		1050	16350	16350	1050	120	16350 1050	cert 424 (23-4-59)	
716433 Voir Role Supp. See Supp. Roll 1960	9901 D IBERVILLE PATRICK HANEY 9803 D IBERVILLE	133 313 314		2050	1350	3400		120	3400		
716435 Voir Role Supp. See Supp. Roll 1960	9853/51 D IBERVILLE ANDRE BIZIEN 9681 D IBERVILLE	133 315 310		2050	5950	8000		120	8000		

VALUATION ROLL OF IMMOVABLE PROPERTIES FOR THE PERIOD COMMENCING MAY 1ST 1959

RUE - STREET

QUARTIER - WARD

ARRONDISSEMENT ÉLECTORAL DISTRICT

PAP DU SAULT AU PECULLET

190

NO DE COMPTE ACCOUNT NO.	EMPLACEMENT DE L'IMMEUBLE LOCATION OF PROPERTY	CADASTRE - SUBDIVISION	ENTRETIEN DES TROTTOIRS PDS. DE FRONT	VALEUR (DOLLARS SEULEMENT) VALUE (DOLLARS ONLY)				TROTTOIRS SIDEWALKS	CODE	VALEUR POUR LA TAXE SCOLAIRE VALUE FOR SCHOOL TAX	RÉSOLUTION NO CERTIFICAT CERTIFICATE
	NOM ET ADRESSE DU PROPRIÉTAIRE NAME AND ADDRESS OF OWNER	OCCUPATION ET AND DÉNOMINATION	MANTENANCE OF SIDEWALKS FEET FRONTAGE	TERRAIN LAND	BÂTIMENTS ET AUTRES ÉLÉMENTS BUILDINGS AND OTHER ITEMS	VALEUR EXEMPTÉ EXEMPT VALUE	VALEUR IMPOSABLE TAXABLE VALUE				
716437 <i>Voir Role Supp. See Supp. Roll 1960</i>	9859/33 D IBERVILLE MARCEL DESJARDINS 9855 D IBERVILLE	133 317 318 CONSTABLE		2050	19350		21400	120	21400		
716439 <i>Voir Role Supp. See Supp. Roll 1960</i>	9833/33 D IBERVILLE MABEL WAVES ALIAS WHITE ERSE S DE S DE ANTOINE DE ANGELIS 7425 DE GASPE AVENUE SAUVE	133 319 320		2050	2350		4400	120	4400		
716441	LOT IBERVILLE JOSEPH BOURQUE A/S PAUL VALLEE 1535 BERNARD OUEST APT 58	133 369 BOUCHER		900			900	120	900		
716442	<i>9745-47</i> LOT IBERVILLE <i>Les Paul Sarazin - 9745 St-Henri</i> JOSEPH BOURQUE A/S PAUL VALLEE 1535 BERNARD OUEST APT 56	133 370 BOUCHER		900	12700		12700 900	120	12700 900	<i>Pub 585(4-2-63) du 1-3-62</i>	
716443	LOT IBERVILLE ALICE AUCLAIR VVE DE SERGES ROBICHAUD ST FRANCOIS DE SALES	133 371 C		900			900	120	900		
716444	<i>9735-37</i> LOT IBERVILLE <i>U Radoslaw Brymancki 9735 St-Henri</i> ALICE AUCLAIR VVE DE SERGES ROBICHAUD ST FRANCOIS DE SALES	133 372 C		900	12700		12700 900	120	12700 900	<i>Pub 587(4-2-63) du 1-3-62</i>	

VALUATION ROLL OF IMMOVABLE PROPERTIES FOR THE PERIOD COMMENCING MAY 1ST 1959

RUE - STREET

QUARTIER - WARD

ARRONDISSEMENT ÉLECTORAL DISTRICT

PAR DU SAULT AU RECULÉ

190

NO. DE COMPTE ACCOUNT NO.	EMPLACEMENT DE L'IMMEUBLE LOCATION OF PROPERTY	CADASTRE - SUBDIVISION	ENTRETIEN DES TROTTOIRS PDS. DE FRONT	VALEUR (DOLLARS SEULEMENT) VALUE (DOLLARS ONLY)				PROTECTIONS SUBSTITUES	CODE	DÉSIGNATION	VALEUR POUR LA TAXE SCOLAIRE VALUE FOR SCHOOL TAX	RÉSOLUTION NO CERTIFICAT NO CERTIFICATE
	NOM ET ADRESSE DU PROPRIÉTAIRE NAME AND ADDRESS OF OWNER	OCCUPATION ET AND DÉNOMINATION	MAINTENANCE OF SIDEWALKS FEET FRONTAGE	TERRAIN LAND	BÂTIMENTS ET AUTRES ITEMS BUILDINGS AND OTHER ITEMS	VALEUR EXEMPTÉ EXEMPT VALUE	VALEUR IMPOSABLE TAXABLE VALUE					
716445 ✓ Voir Role Supp. See Supp. Roll 1960	LOT 3 IBERVILLE ANTON SHOWGAN 1121 ANDERSON	133 373	P X	950			950	12	P X	950		
716446 ✓ Voir Role Supp. See Supp. Roll 1960	LOT 3 IBERVILLE ANTON SHOWGAN 1121 ANDERSON	133 374	P X	950			950	12	P X	950		
716447 ✓ Voir Role Supp. See Supp. Roll 1961	LOT IBERVILLE GABRIELLE GERVAIS EPOSE DE CHARLES DECELLES HENRI GERVAIS ROGER GERVAIS MAURICE GERVAIS SIMONE GAUDETTE 4238 GASCON	133 375	C	950			950	12	C	950		
716448 ✓ Voir Role Supp. See Supp. Roll 1961	LOT IBERVILLE GABRIELLE GERVAIS EPOSE DE CHARLES DECELLES HENRI GERVAIS ROGER GERVAIS MAURICE GERVAIS SIMONE GAUDETTE 4238 GASCON	133 376	C	950			950	12	C	950		
716449 ✓	LOT IBERVILLE PAUL GERVAIS 1/10 2093 GASCON GABRIELLE GERVAIS EPOSE DE CHARLES DECELLES 1/10 HENRI GERVAIS 1/10 ROGER GERVAIS 1/10 MAURICE GERVAIS 1/10 VALVINA GERVAIS VVE DE JEAN BAPTISTE LAVOIE 1/2 Mlle S GAUDETTE 4238 GASCON	133 377	C	950			950	12	C	950		

VALUATION ROLL OF IMMOVABLE PROPERTIES FOR THE PERIOD COMMENCING MAY 1ST 1959

RUE - STREET

QUARTIER - WARD

ARRONDISSEMENT ÉLECTORAL DISTRICT

PAR DU SAULT AU RECULLET

190

NO DE COMPTE ACCOUNT NO.	EMPLACEMENT DE L'IMMEUBLE LOCATION OF PROPERTY	CADASTRE - SUBDIVISION	ENTRETIEN DES TROTTOIRS POS. DE FRONT	VALEUR (DOLLARS SEULEMENT) VALUE (DOLLARS ONLY)				VOIES VALEURS TROTTOIRS SIDEWALKS	CODE	VALEUR POUR LA TAKE SCOLAIRE VALUE FOR SCHOOL TAX	RÉSOLUTION NO CERTIFICAT NO CERTIFICATE
	NOM ET ADRESSE DU PROPRIÉTAIRE NAME AND ADDRESS OF OWNER	OCCUPATION ET AND DÉNOMINATION	MAINTENANCE OF SIDEWALKS FEET FRONTAGE	TERRAIN LAND	BÂTIMENTS ET AUTRES ÎTENS BUILDINGS AND OTHER ITEMS	VALEUR EXEMPTÉ EXEMPT VALUE	VALEUR IMPOSABLE TAXABLE VALUE				
716430 V Voir Role Supp. See Supp. Roll 1961	LOT 3 IBERVILLE ANNIE SMUX EPSE C EN B DE ANTON SHOWGAN 1121 ANDERSON	133 378	C	950		950		120	950		
716451 Voir Role Supp. See Supp. Roll 1960	LOT 0 IBERVILLE GUEFIND CRISTANTE 7510 BLVD PIE IX APT 3	133 379	C	950		950		120	950		
716452 V Voir Role Supp. See Supp. Roll 1960	<i>9645-43</i> LOT 3 IBERVILLE <i>Polo Construction Ltd</i> <i>10055 Bruchesi</i> VINCENTO DI PAULO 10055 AVE BRUCHESI	133 380	N	1000	14300	14300 1000		120	14300 1000	<i>cert 987 (18-11-60)</i> <i>sur 1-9-59</i>	
716453 Voir Role Supp. See Supp. Roll 1960	<i>9637-35</i> LOT 3 IBERVILLE <i>Polo Construction Ltd</i> <i>10055</i> VINCENTO DI PAULO 10055 AVE BRUCHESI ATT. METROPOLITAN BOOKKEEPING SERVICE 381 JEAN TALON OUEST	133 381	N	1000	14300	14300 1000		120	14300 1000	<i>cert 987 (18-11-60)</i> <i>sur 1-9-59</i>	
716454 Voir Role Supp. See Supp. Roll 1960	<i>9633</i> LOT 0 IBERVILLE VINCENTO DI PAULO 10055 AVE BRUCHESI	133 382	F	1000	16300	16300 1000		120	16300 1000	<i>cert 425</i> <i>(23-4-59)</i> <i>cert 420 (1-2-62)</i> <i>de 1958-59 etc</i>	
716455 Voir Role Supp. See Supp. Roll 1960	<i>9625</i> LOT 3 IBERVILLE VINCENTO DI PAULO 10055 AVE BRUCHESI	133 383	F	1000	16300	16300 1000		120	16300 1000	<i>cert 426</i> <i>(23-4-59)</i> <i>cert 415 (1-2-62)</i> <i>de 1958-59 etc</i>	
716456	9515 3 IBERVILLE MAGIEJ EMIL PRZYCHODZKI 9515 0 IBERVILLE	133 384	N	1000	1900	2900		12N	2900		

VALUATION ROLL OF IMMOVABLE PROPERTIES FOR THE PERIOD COMMENCING MAY 1ST 1959

RUE--STREET

QUARTIER--WARD

ARRONDISSEMENT ÉLECTORAL DISTRICT

PAR QU SAULT AU RECOLLET

190

NO DE COMPTE ACCOUNT NO.	EMPLACEMENT DE L'IMMEUBLE LOCATION OF PROPERTY NOM ET ADRESSE DU PROPRIÉTAIRE NAME AND ADDRESS OF OWNER	CADASTRE - SUBDIVISION OCCUPATION ET ANG DÉNOMINATION	ENTRETIEN DES TROTTOIRS POS. DE FRONT MAINTENANCE OF SIDEWALKS FEET FRONTAGE	VALEUR (DOLLARS SEULEMENT) - VALUE (DOLLARS ONLY)		VOIES-VARIS SIDEWALKS	CODE	DÉNOMINATION	VALEUR POUR LA TAXE SCOLAIRE VALUE FOR SCHOOL TAX	RÉSOLUTION NO CERTIFICAT NO CERTIFICATE
				TERRAIN LAND	BÂTIMENTS ET AUTRES ITEM BUILDINGS AND OTHER ITEMS					
716457	9575 D IBERVILLE CHARLES MONTE 9575 D IBERVILLE	133 385 386 RIVEUR		2000	900		120		2900	
716459	LOT IBERVILLE CANADIAN NATIONAL RAILWAY CO C/O W MC LARNON TAX DEPT 407 MC GILL ST RM 406	133 387		1000			152		1000	
716450	LOT IBERVILLE CANADIAN NATIONAL RAILWAY CO C/O W MC LARNON TAX DEPT 407 MC GILL ST RM 406 C N R RAILWAY CHARLANC	133 388		1000			152		1000	
716456	947775 D IBERVILLE OLIVA LAUZON 9475 D IBERVILLE	133 434 JOURNALIER	25	1050	1000		110		1100	CRS. 70
716457	LOT D IBERVILLE GILBERTE BRUNELLE 701 MONT ROYAL EST	133 435	25	1050			110		1050	
716458	9459 LOT D IBERVILLE ALCIDE LARIVIERE 9439 D IBERVILLE	133 436 437 438 JOURNALIER	75 25	3150 1050	4000		110		7150 1050	Act 129-130 (26-5-59) 131 des 1-5-59

768

VALUATION ROLL OF IMMOVABLE PROPERTIES FOR THE PERIOD COMMENCING MAY 1ST 1959

RUE - STREET

QUARTIER - WARD

ARRONDISSEMENT ÉLECTORAL DISTRICT

PAR DU SAULT AU RECOLLET

170

NO DE COMPTE ACCOUNT NO.	EMPLACEMENT DE L'IMMEUBLE LOCATION OF PROPERTY	CADASTRE - SUBDIVISION	ENTRETIEN DES TROTTOIRS POS. DE FRONT	VALEUR (DOLLARS SEULEMENT) VALUE (DOLLARS ONLY)			VOTES VALUÉS PROPERTIES ASSESSMENTS	CODE	DÉNOMINATION	VALEUR POUR LA TAXE SCOLAIRE VALUE FOR SCHOOL TAX.	RÉSOLUTION NO CERTIFICAT CERTIFICATE NO
	NOM ET ADRESSE DU PROPRIÉTAIRE NAME AND ADDRESS OF OWNER	OCCUPATION ET AND DÉNOMINATION	MAINTENANCE OF SIDEWALKS FEET FRONTAGE	TERRAIN LAND	BÂTIMENTS ET AUTRES BUILDINGS AND OTHER ITEMS	VALEUR EXEMPTÉ EXEMPT VALUE					
716469	LOT 3 IBERVILLE ALLÉE DE LA RIVIÈRE 9453 D IBERVILLE	133 437	25	1050	<i>Annulé & groupé avec 716468</i>	1050	110	1050			
716470	LOT 3 IBERVILLE ALLÉE DE LA RIVIÈRE 9459 D IBERVILLE	133 438	25	1050			1050	110	1050		
716471 <small>Voir Note Supp. 1960 See Supp. Roll</small>	9447 LOT 3 IBERVILLE GERMAINE GRATTON EPSE S DE 3 DE J ARMAND HOULE 9447 D IBERVILLE	133 439	25	1050	6700	6700 1050	110	6700 1050	<i>Art 363 (21-4-59)</i>		
716472 <small>Voir Note Supp. 1960 See Supp. Roll</small>	LOT 3 IBERVILLE GERMAINE GRATTON EPSE S DE 3 DE J ARMAND HOULE 9449 D IBERVILLE	133 440	25	1050		1050	110	1050			
716473	LOT 3 IBERVILLE ANDRE VAILLANT 9437 D IBERVILLE	133 441	25	1050		1050	110	1050			
716474	9437 D IBERVILLE ANDRE VAILLANT 9437 D IBERVILLE	133 442	25	1000	9200	4200	110	4200	<i>Art 363</i>		
716475	9433-31 LOT 3 IBERVILLE NIL DESPRES 5922 LANDRY	133 443	25	1000	13500	13500 1000	110	13500 1000	<i>Art 363-331 (11-3-60) Ann 1-8-59</i>		

VALUATION ROLL OF IMMOVABLE PROPERTIES FOR THE PERIOD COMMENCING MAY 1ST 1959

RUE - STREET

QUARTIER - WARD

ARRONDISSEMENT ÉLECTORAL DISTRICT

SAF DU SAULT AU RECIDLET

170

NO DE COMPTE ACCOUNT NO.	EMPLACEMENT DE L'IMMEUBLE LOCATION OF PROPERTY		CADASTRE - SUBDIVISION		ENTRETIEN DES TROTTOIRS POS. DE FRONT	VALEUR (DOLLARS SEULEMENT) VALUE (DOLLARS ONLY)		VOIES VERTES SIDEWALKS	CODE	DÉSIGNATION	VALEUR POUR LA TAXE SCOLAIRE VALUE FOR SCHOOL TAX	RÉSOLUTION NO CERTIFICATE NO
	NOM ET ADRESSE DU PROPRIÉTAIRE NAME AND ADDRESS OF OWNER		OCCUPATION ET DÉNOMINATION			MANTENANCE OF SIDEWALKS FEET FRONTAGE	TERRAIN LAND					
717947	9425 D IBERVILLE		133	444								
	JOSEPH LEMAY 9425 D IBERVILLE		JOURNALIER		25	1000	1900			11C	2900	CRS 170
717945	9421 IBERVILLE		133	445								
	REMI MARIN REMI MARIN 9421 IBERVILLE		MACASINIER		25	1000	2000			11C	3000	CRS 527 (20-7-59)
716478	9415 D IBERVILLE		133	446 447								
	LEO CAMPEAU 9415 D IBERVILLE		CAMIONNEUR		50	2000	1600			11C	3600	CRS CRS
716480	LOT D IBERVILLE		133	448								
	LA COMMISSION HYDROELECTRIQUE DE QUEBEC / HYDRO QUEBEC / 107 CRAIG OUEST				25	1000		1000		94E	1000	
716481	LOT D IBERVILLE		133	449								
	LA COMMISSION HYDROELECTRIQUE DE QUEBEC / HYDRO QUEBEC / 107 CRAIG OUEST				25	1000		1000		94E	1000	
716482	LOT D IBERVILLE		133	450								
	HYDRO QUEBEC 107 CRAIG OUEST				25	1350		1350		94E	1350	
716483	LOT D IBERVILLE		133	453								
	LA COMMISSION HYDROELECTRIQUE DE QUEBEC 107 CRAIG OUEST				85	1010 1350		1000 1350 10		94E E	1000 1350 10	Non
	MOM. POUR 5 ANS POUR <i>Propriete J.C.S. 17-4-62</i>											

ANNEE PRECEDENTE 6162
EFFECTIVE 17-6-23-82
CERT. NO 384
23-82

VALUATION ROLL OF IMMOVABLE PROPERTIES FOR THE PERIOD COMMENCING MAY 1ST 1959

RUE - STREET

QUARTIER - WARD

ARRONDISSEMENT ÉLECTORAL DISTRICT

PAR DU SAULT AU RÉCILLET

170

NO DE COMPTE ACCOUNT NO.	EMPLACEMENT DE L'IMMEUBLE LOCATION OF PROPERTY	CADASTRE - SUBDIVISION		ENTRETIEN DES TROTTOIRS POS. DE FRONT MAINTENANCE OF SIDEWALKS RECT FRONTAGE	VALEUR (DOLLARS SEULEMENT) / VALUE (DOLLARS ONLY)				PROCES VERBAUX SIDEWALKS	CODE	DÉNOMINATION	VALEUR POUR LA TAXE SCOLAIRE VALUE FOR SCHOOL TAX	RÉSOLUTION NO CERTIFICATE NO
	NOM ET ADRESSE DU PROPRIÉTAIRE NAME AND ADDRESS OF OWNER	OCCUPATION ET AND DÉNOMINATION	TERRAIN LAND		BÂTIMENTS ET AUTRES ITEX BUILDINGS AND OTHER ITEMS	VALEUR EXEMPTÉ EXEMPT VALUE	VALEUR IMPOSABLE TAXABLE VALUE	PROCES VERBAUX SIDEWALKS					
716484	LOT D IBERVILLE LA COMMISSION HYDRO ELECTRIQUE DE QUEBEC 107 CRAIG OUEST HOM. POUR 5 ANS POUR <i>see report I.C.S. 17-4-62</i>	133	454		860 850		350 10			94	III	850 10 <i>Hom</i>	ANNÉE FISCALE 61-62 CERT. NO. 386 EFFECTIVE 17-4-62 23862
716485	LOT D IBERVILLE LA COMMISSION HYDRO ELECTRIQUE DE QUEBEC / HYDRO QUEBEC / 107 CRAIG OUEST HOM. POUR 5 ANS POUR <i>see report I.C.S. 17-4-62</i>	133	435		860 850		350 10			94	III	850 10 <i>Hom</i>	ANNÉE FISCALE 61-62 CERT. NO. 386 EFFECTIVE 17-4-62 23862
716486	LOT D IBERVILLE LA COMMISSION HYDRO ELECTRIQUE DE QUEBEC / HYDRO QUEBEC / 107 CRAIG OUEST HOM. POUR 5 ANS POUR <i>see report I.C.S. 17-4-62</i>	133	456		1065 1050		1050 15			94	III	1050 15 <i>Hom</i>	ANNÉE FISCALE 61-62 CERT. NO. 370 EFFECTIVE 17-4-62 23862
716487	LOT D IBERVILLE LA COMMISSION HYDROELECTRIQUE DE QUEBEC / HYDRO QUEBEC / 107 CRAIG OUEST HOM. POUR 5 ANS POUR <i>see report I.C.S. 17-4-62</i>	133	427	85	1000		1000			94	E	1000 <i>Hom</i>	ANNÉE FISCALE 61-62 CERT. NO. 386 EFFECTIVE 17-4-62 23862
716488	LOT D IBERVILLE LA COMMISSION HYDROELECTRIQUE DE QUEBEC / HYDRO QUEBEC / 107 CRAIG OUEST HOM. POUR 5 ANS POUR <i>see report I.C.S. 17-4-62</i>	133	426		350		750 350 100			94	E	750 100 <i>Hom</i>	ANNÉE FISCALE 61-62 CERT. NO. 374 EFFECTIVE 17-4-62 23862

VALUATION ROLL OF IMMOVABLE PROPERTIES FOR THE PERIOD COMMENCING MAY 1ST 1959

RUE - STREET

QUARTIER - WARD

ARRONDISSEMENT ÉLECTORAL DISTRICT

PAR JOU SAULT AU RÉCOLLET

170

NO DE COMPTE ACCOUNT NO.	EMPLACEMENT DE L'IMMEUBLE LOCATION OF PROPERTY	CADASTRE - SUBDIVISION		ENTRETIEN DES TROTTOIRS POS. DE FRONT	VALEUR (DOLLARS SEULEMENT) VALUE (DOLLARS ONLY)			VOIES VALES PROTONS SIDEWALKS	CODE	DÉNOMINATION	VALEUR POUR LA TAXE SCOLAIRE VALUE FOR SCHOOL TAX	RÉSOLUTION NO CERTIFICAT CERTIFICATE NO
	NOM ET ADRESSE DU PROPRIÉTAIRE NAME AND ADDRESS OF OWNER	OCCUPATION ET AND DÉNOMINATION	MANTENANCE OF SIDEWALKS FEET FRONTAGE	TERRAIN LAND	BÂTIMENTS ET AUTRES BÂTS BUILDINGS AND OTHER ITEMS	VALEUR EXEMPTÉ EXEMPT VALUE	VALEUR IMPOSABLE TAXABLE VALUE					
716489	LOT 0 IBERVILLE LA COMMISSION HYDRO ELECTRIQUE DE QUEBEC / HYDRO QUEBEC / 107 CRAIG OUEST <i>plu</i> NOM. POUR 1 ANS POUR <i>Rue Laporte J.C.S. 17-4-62</i>	133 425			350	750 850 100		94	E		750 780	<i>Non</i> ANNEXE FIGURE 6-82 CERT. NO. 376 EFFECTIF 17-6-62 23852
716490	LOT 0 IBERVILLE LA COMMISSION HYDRO ELECTRIQUE DE QUEBEC / HYDRO QUEBEC / 107 CRAIG OUEST <i>plu</i> NOM. POUR 1 ANS POUR <i>Rue Laporte J.C.S. 17-4-62</i>	133 424			1080 1100	950 1100 130		94	E		950 1100 130	<i>Non</i> ANNEXE FIGURE 6-82 CERT. NO. 398 EFFECTIF 17-6-62 23862
716491	LOT 0 IBERVILLE HYDRO QUEBEC 107 CRAIG OUEST	133 421		24	1350	1350		94	E		1350	
716492	LOT 0 IBERVILLE HYDRO QUEBEC 107 CRAIG OUEST	133 420		23	1000	1000		94	E		1000	
716493	LOT 0 IBERVILLE HYDRO QUEBEC 107 CRAIG OUEST	133 419		23	1000	1000		94	E		1000	
716494	9400 0 IBERVILLE EDOUARD PELLETIER 9400 0 IBERVILLE <i>9410/12</i>	133 418 417		50	2000	4000	6000	112			6000	<i>Non</i> <i>500</i>
716495	LOT 0 IBERVILLE PETER BLAHUTA 9410 0 IBERVILLE Vnu Exp. Supp. 1960	133 416		25	1000	11600	1000	112			11600 1000	<i>Aut 288</i> <i>(13-4-59)</i>

772

VALUATION ROLL OF IMMOVABLE PROPERTIES FOR THE PERIOD COMMENCING MAY 1ST 1959

RUE - STREET

QUARTIER - WARD

ARRONDISSEMENT ÉLECTORAL DISTRICT

PAR DU SAULT AU RECOLLET

170

NO DE COMPTE ACCOUNT NO.	EMPLACEMENT DE L'IMMEUBLE LOCATION OF PROPERTY	CADASTRE - SUBDIVISION		ENTRETIEN DES TROTTOIRS POS. DE FRONT	VALEUR (DOLLARS SEULEMENT) VALUE (DOLLARS ONLY)				VOIES VALES TROTTOIRS SIDEWALKS	CODE	VALEUR POUR LA TAXE SCOLAIRE VALUE FOR SCHOOL TAX	RÉSOLUTION NO CERTIFICAT NO CERTIFICATE
		NOM ET ADRESSE DU PROPRIÉTAIRE NAME AND ADDRESS OF OWNER	OCCUPATION ET AND DÉNOMINATION		MANTENANCE OF SIDEWALKS FEET FRONTAGE	TERRAIN LAND	BÂTIMENTS ET AUTRES ITEM BUILDINGS AND OTHER ITEMS	VALEUR EXEMPTÉ EXEMPT VALUE				
716497 Voir Role Supp. See Supp. Roll 1960	9420/22 LOT D'IBERVILLE GILBERTE BRUNELLE 701 MONT ROYAL EST	133	415	25	1000	11600		11600 1000	11	11600 1000	Cert 289 (13-4-59)	
716498	9428/30 LOT D'IBERVILLE PARDO DE MICHELE - 7550 Papineau EDOUARD PELLETIER 9400 D'IBERVILLE	133	414	25	1000	13800		13800 1000 2000 3400	11	13800 1000	Cert 289 (4-2-63) du 14/62 Cert 289 (4-2-63) du 22-1-62 Plai. payé à 718231	
					702342	110435	59000	1747892				
					702342	110435	59000	1747892				
718231	9434/34 LOT D'IBERVILLE Annette Magnien - 7434 Iberville Edouard Pelletier 9400 D'IBERVILLE	133	413	25	1000	13800		13800 1000		13800 1000	716498	
716500	9440/42 Iberville Filomeno Di Manna 7860 au Papineau apt 3 Antonio Civitella 7645 Hauman apt 5	133	412	25	1000	12700		13700		13700	Cert 289 (4-2-63) du 14-62	
718238	9444/46 Iberville Filomeno Di Manna 7860 au Papineau apt 3 Antonio Civitella 7645 Hauman apt 5	133	411	25	1000	12700		13700		13700		

ANNÉE FISCALE 61-62 CERT. NO. 508
EFFECTIVE 15-3-62 9.462

ANNÉE FISCALE 61-62 CERT. NO. 509
EFFECTIVE 15-3-62 9.462

ANNÉE FISCALE _____ CERT. NO. _____
EFFECTIVE _____

ANNÉE FISCALE _____ CERT. NO. _____
EFFECTIVE _____

773

VALUATION ROLL OF IMMOVABLE PROPERTIES FOR THE PERIOD COMMENCING MAY 1ST 1959

RUE - STREET

QUARTIER - WARD

ARRONDISSEMENT ÉLECTORAL DISTRICT

PAR DU SAULT AU RÉCOLLET

170

NO DE COMPTE ACCOUNT NO.	EMPLACEMENT DE L'IMMEUBLE LOCATION OF PROPERTY	CADASTRE - SUBDIVISION		ENTRETIEN DES TROTTOIRS POS. DE FRONT	VALEUR (DOLLARS SEULEMENT) VALUE (DOLLARS ONLY)			VOIES VERTICALES SIDEWALKS	CODE	DÉNOMINATION	VALEUR POUR LA TAXE SCOLAIRE VALUE FOR SCHOOL TAX	RÉSOLUTION NO CERTIFICAT NO CERTIFICATE
	NOM ET ADRESSE DU PROPRIÉTAIRE NAME AND ADDRESS OF OWNER	OCCUPATION ET AND DÉNOMINATION	MANTENANCE OF SIDEWALKS FEET FRONTAGE	TERRAIN LAND	BÂTIMENTS ET AUTRES ITEM BUILDINGS AND OTHER ITEMS	VALEUR EXEMPTÉ EXEMPT VALUE	VALEUR IMPOSABLE TAXABLE VALUE					
715300 ✓	505 35 9450 D IBERVILLE Lot FLEMMING DI MAULE 7260 DUNDAS APT 3 ANTONIO CIVITELLI 7645 BERNIER APTS MARIE ROSE PARADIS ERSE S DE S DE J ELZEAR TURCOTTE 6530 31 E AVENUE	133 412 411		50	2000	25400 -500	25400 2000 2600		11C		25400 2000 2600	1960-61 Cert 6914 (14760) Des 17.6.60 CRS Cert 169 (14800) (276-61) des 1/12/61
715302 ✓	9450 D IBERVILLE NAPOLEON MIMBAULT 9450 D IBERVILLE	133 410		25	1000	3100	4100		11C	4100	CRS	
715303 ✓	9454 D IBERVILLE ROLAND LECLAIR 9454 D IBERVILLE	133 409		23	1000	900	1900		11C	1900	CRS	
715304 ✓	Lot 9450 D IBERVILLE OMER BEAULIEU 962 SANGUINET	133 408		25	1000		1000		11C	1000	CRS-PQ	
715306 ✓	9470 D IBERVILLE RUGER LACHANCE 9470 D IBERVILLE	133 407 406-2		375	1500	10700	12200		11C	12200	CRS	
715307 ✓	9460 D IBERVILLE JULIEN CHICLINE 9460 D IBERVILLE CHARLEND D N B	133 406-1 405		375	1450	10650	12100		11C	12100	CRS 774	

VALUATION ROLL OF IMMOVABLE PROPERTIES FOR THE PERIOD COMMENCING MAY 1ST 1959

RUE - STREET

QUARTIER - WARD

ARRONDISSEMENT ÉLECTORAL DISTRICT

PAR DU SAULT AU RECOLLET

190

NO DE COMPTE ACCOUNT NO.	EMPLACEMENT DE L'IMMEUBLE LOCATION OF PROPERTY	CADASTRE - SUBDIVISION		ENTRETIEN DES TROTTOIRS POS. DE FRONT	VALEUR (DOLLARS SEULEMENT) - VALUE (DOLLARS ONLY)			DROITS PAULS SURTAXES SPECIALTES	CODE	VALEUR POUR LA TAXE SCOLAIRE VALUE FOR SCHOOL TAX	RÉSOLUTION NO CERTIFICATE NO
	NOM ET ADRESSE DU PROPRIÉTAIRE NAME AND ADDRESS OF OWNER	OCCUPATION ET AND DÉNOMINATION	MANTENANCE OF SIDEWALKS FEET FRONTAGE	TERRAIN LAND	BÂTIMENTS ET AMÉLIORATIONS BUILDINGS AND OTHER ITEMS	VALEUR EXEMPTÉ EXEMPT VALUE	VALEUR IMPOSABLE TAXABLE VALUE				
716513 ✓	LOT 1BERVILLE CANADIAN NATIONAL RAILWAY CO C/O W MC LARNON TAX DEPT 407 MC GILL ST RM 408	133	352			1000		1000	16N	1000	
716514 ✓	LOT 1BERVILLE CANADIAN NATIONAL RAILWAY CO C/O W MC LARNON TAX DEPT 407 MC GILL ST RM 408	133	351			1000		1000	16N	1000	
716515 ✓	LOT 1BERVILLE ANTONIO COUTURE GEORGES COUTURE 4087 AVE DELORIMIER	133	350			1000		1000	12C	1000	
717942 ✓	9600 D 1BERVILLE THEODORE DINELLE FILS 9600 D 1BERVILLE	133	349			1000	500	1000 1500	12C	1000	<i>1000 Cert 404 (17-763) du 28-12-61</i>
717945 ✓	9620/16 D 1BERVILLE THEODORE DINELLE /SR/ 9620 D 1BERVILLE	133	348 347			2000	3600 2500	3600 4500	12C	3600	<i>3600 Cert 201-702 (13-761) du 1-5-60</i>
716519 ✓	9642-40 LOT D 1BERVILLE NICOLA LALLI 7810 CHABOT	133	346 7345-2			1500 1000	14400	14400 1500 1000	12C	14400	<i>14400 1500 1000 Cert 716520 ANNÉE FISCALE 61-62 CERT. NO 278 EFFECTIVE 9-5-61 27-9-61 Cert 521 (17-462) du 1-5-61</i>

VALUATION ROLL OF IMMOVABLE PROPERTIES FOR THE PERIOD COMMENCING MAY 1ST 1959.

RUE - STREET

QUARTIER - WARD

ARRONDISSEMENT ÉLECTORAL DISTRICT

PAR DU SAULT AU RECOLLET

190

NO DE COMPTE ACCOUNT NO.	EMPLACEMENT DE L'IMMEUBLE LOCATION OF PROPERTY		CADASTRE - SUBDIVISION		ENTRETIEN DES TROTTOIRS POS. DE FRONT MAINTENANCE OF SIDEWALKS FEET FRONTAGE	VALEUR (DOLLARS SEULEMENT) VALUE (DOLLARS ONLY)		VOIES TROTTOIRS SIDEWALKS	CODE	DÉNOMINATION	VALEUR POUR LA TAXE SCOLAIRE VALUE FOR SCHOOL TAX	RÉSOLUTION NO CERTIFICAT NO CERTIFICATE
	NOM ET ADRESSE DU PROPRIÉTAIRE NAME AND ADDRESS OF OWNER		OCCUPATION ET DÉNOMINATION AND DÉNOMINATION			TERRAIN LAND	BÂTIMENTS ET AUTRES BÂTIMENTS BUILDINGS AND OTHER ITEMS					
716520	LOT D IBERVILLE		133	345-2								
	JEAN TRUDEAU 127 CORNWALL VILLE MONT ROYAL			INGENIEUR		500 1000		500 1000	12C		500 1000	
716521	9150-52 LOT D IBERVILLE Succursale Illuminata 9650 Steville JEAN TRUDEAU 107 CORNWALL VILLE MONT ROYAL		133	344		1550 1500 1000	14400	14400 1550 1000	12C		14400 1550 1000	
				INGENIEUR								
716522	9660 LOT D IBERVILLE		133	343								
	THEODORE GIRJUX 11290 TOLHURST			CONSTRUCTEUR		1500	15500	15500 1500	12C		15500 1500	Aut 1384-332 (11-3-60) du 1-9-59
715103	9670 LOT D IBERVILLE		133	342-1								
	THEODORE GIRJUX 11290 TOLHURST			CONSTRUCTEUR		1500	15900	15900 1500	12C		15900 1500	Aut 991-992 (8-11-60) du 1-7-59
716525	LOT D IBERVILLE		133	340		1500 1000		1500 1000	12C		1500 1000	
	WIFE & AS TO P OF ANNIE SMUK ANTON SHOWGAN 1121 ANDERSON			PROPRE PRESSER								
716526	LOT D IBERVILLE		133	339		1000		1000	12C		1000	
	ANNIE SMUK WIFE & AS TO P OF ANTON SHOWGAN 1121 ANDERSON			PROPRE PRESSER								
Annulé et porté aux Nos 716525-27 folios 776-777												

Annulé et porté aux Nos 716519
ANNEE FISCALE 61-62 CERT. NO 279
EFFECTIVE 9-6-61 27-9-61

Aut. de 716520
ANNEE FISCALE 60-61 CERT. NO 1209
EFFECTIVE 28-2-61 23-3-61

Aut. de 716521
ANNEE FISCALE 60-61 CERT. NO 124125
EFFECTIVE 21-4-61 19-5-61

Aut. de 716522
ANNEE FISCALE 61-62 CERT. NO 280
EFFECTIVE 9-6-61 27-9-61

Aut. de 716523
ANNEE FISCALE 60-61 CERT. NO 126127
EFFECTIVE 21-4-61 19-5-61

VALUATION ROLL OF IMMOVABLE PROPERTIES FOR THE PERIOD COMMENCING MAY 1ST 1959

RUE - STREET

QUARTIER - WARD

ARRONDISSEMENT ÉLECTORAL DISTRICT

PAR DU SAULT AU RECJOLLET

193

NO DE COMPTE ACCOUNT NO.	EMPLACEMENT DE L'IMMEUBLE LOCATION OF PROPERTY	CADASTRE - SUBDIVISION		ENTRETIEN DES TROTTOIRS POS. DE FRONT	VALEUR (DOLLARS SEULEMENT) - VALUE (DOLLARS ONLY)				VOIES PUBLIQUES STREETS SIDEWALKS	CODE	DÉNOMINATION	VALEUR POUR LA TAXE SCOLAIRE VALUE FOR SCHOOL TAX	RÉSOLUTION NO CERTIFICAT CERTIFICATE NO
	NOM ET ADRESSE DU PROPRIÉTAIRE NAME AND ADDRESS OF OWNER	OCCUPATION ET AND DÉNOMINATION	MANTENANCE OF SIDEWALKS FEET FRONTAGE		TERRAIN LAND	BÂTIMENTS ET AUTRES ITEM BUILDINGS AND OTHER ITEMS	VALEUR EXEMPTÉ EXEMPT VALUE	VALEUR IMPOSABLE TAXABLE VALUE					
716527 ✓ Voir Role Supp. Sec Supp. Roll 1960	9700/10 ⁺ LOT D IBERVILLE	133	339-1 338		1500 1000	17000	17000 1500 1000		120		17000 1500 1000	1960-61 Rés. 171 (27-6-61) du 1/9/60.	
	ANNIE SMUK WIFE C AS TO P JF ANTON SHOWGAN 1121 ANDERSON	1	PROPRE - PRESSER										
716528 ✓	9720/30 D IBERVILLE	133	337 336		2000	3500	5500		120		5500		
	GERTRUDE BERUBE EPSE S DE B DE LUCIEN MARQUIS 10309 SACRE COEUR		ENTREPRENEUR										
716530 ✓ Voir Role Supp. Sec Supp. Roll 1960	LOT IBERVILLE	133	335		1000		1000		120		1000		
	CHAS A ROY 4664 RESTHER		MARCHAND										
716531 ✓ Voir Role Supp. Sec Supp. Roll 1960	LOT IBERVILLE	133	334		1000		1000		120		1000		
	CHAS A ROY 4664 RESTHER		MARCHAND										
716532 ✓	9770/74 D IBERVILLE	133	333		1000	13600	14600		120		14600		
	BASILE DUFOUR 10947 LAMOUREUX MONTREAL NORD		MENUISIER										
	AVENUE SAUVE												
717954 ✓ Voir Role Supp. Sec Supp. R. 11 1960 Voir Role Supp. Sec Supp. Roll 1961	9810/12 D IBERVILLE 2497 Lauri Est	133	P290 DE LA P289		1300	15600 14100	16900 15400		120		16900 15400	Est 1534 (12-4-60) du 1-9-57	
	RODOLPHE DUPUIS 3500 CALIXA LAVALLEE		MACHINISTE										

VALUATION ROLL OF IMMOVABLE PROPERTIES FOR THE PERIOD COMMENCING MAY 1ST 1959

RUE - STREET

QUARTIER - WARD

ARRONDISSEMENT ÉLECTORAL - DISTRICT

PAR DU SAULT AU RECOLLET

190

NO DE COMPTE ACCOUNT NO.	EMPLACEMENT DE L'IMMEUBLE LOCATION OF PROPERTY	CADASTRE - SUBDIVISION		ENTRETIEN DES TROTTOIRS POS. DE FRONT	VALEUR (DOLLARS SEULEMENT) VALUE (DOLLARS ONLY)			VOIES VALES TROTTOIRS SIDEWALKS	CODE	DÉNOMINATION	VALEUR POUR LA TAXE SCOLAIRE VALUE FOR SCHOOL TAX	RÉSOLUTION NO CERTIFICAT NO
	NOM ET ADRESSE DU PROPRIÉTAIRE NAME AND ADDRESS OF OWNER	OCCUPATION ET AND DÉNOMINATION	MANTENANCE OF SIDEWALKS FEET FRONTAGE	TERRAIN LAND	BÂTIMENTS ET AUTRES ITEM BUILDINGS AND OTHER ITEMS	VALEUR EXEMPTÉ EXEMPT VALUE	VALEUR IMPOSABLE TAXABLE VALUE					
717965	9820/22 D IBERVILLE	133	P290									
	DE LA											
	P289											
	CESAR BURATTINI 9820 D IBERVILLE	COMMIS			1050	13950			120		15000	
	RUELLE											
716533	9850/54 D IBERVILLE	133	284									
			283									
			P282									
	FRANCE AYOTTE 9850 D IBERVILLE	MÉCANICIEN			2800	18300			120		21100	cert 974 (24-11-59)
716536	9860/52 D IBERVILLE	133	P282									
			281									
	PAUL AYOTTE 9860 D IBERVILLE	JOURNALIER			1700	7900			120		9600	
716537	9880/84 LOT D IBERVILLE	133	280									
	GIUSEPPE LUCIA 9880 D IBERVILLE	JOURNALIER			1100	20350			120		20350 1100	cert 4) 3/3/59
716538	LOT D IBERVILLE	133	279									
	GIUSEPPE LUCIA 9880 D IBERVILLE	JOURNALIER			1150				120		1150	
716539	9900 D IBERVILLE	133	278									
			277									
	JEAN GUY LEBLANC 9900 D IBERVILLE	DÉBOISSEUR			2250	4950			120		7200	

VALUATION ROLL OF IMMOVABLE PROPERTIES FOR THE PERIOD COMMENCING MAY 1ST 1959

RUE - STREET

QUARTIER - WARD

ARRONDISSEMENT ÉLECTORAL - DISTRICT

PAR DU SAULT AU RÉCOLLET

190

NO DE COMPTE ACCOUNT NO.	EMPLACEMENT DE L'IMMEUBLE LOCATION OF PROPERTY	CADASTRE - SUBDIVISION	ENTRETIEN DES TROTOIRS PDS. DE FRONT	VALEUR (DOLLARS SEULEMENT) / VALUE (DOLLARS ONLY)				VALEUR PROFONDEUR SIDEWALKS	CODE	VALEUR POUR LA TAXE SCOLAIRE VALUE FOR SCHOOL TAX	RÉSOLUTION NO CERTIFICATE NO
	NOM ET ADRESSE DU PROPRIÉTAIRE NAME AND ADDRESS OF OWNER	OCCUPATION ET AND DÉNOMINATION	MAINTIENANCE OF SIDEWALKS FEET FRONTAGE	TERRAIN LAND	BÂTIMENTS ET AUTRES BUILDINGS AND OTHER ITEMS	VALEUR EXEMPTÉ EXEMPT VALUE	VALEUR IMPOSABLE TAXABLE VALUE				
716541 V Voir Role Supp. See Supp. Roll 1960	9922 D IBERVILLE LA CIE PROVINCIALE D IMMEUBLES LTÉE 159 CRAIG OUEST ROOM 804	133 276 275 274		3400	3000		6400	16N	6400		
716544 V Voir Role Supp. See Supp. Roll 1960	LOT IBERVILLE ERNEST PLOUFFE 4267A AVE DES ERABLES	133 273 COMPTABLE		1150			1150	12C	1150		
716545 V Voir Role Supp. See Supp. Roll 1960	LOT IBERVILLE HECTOR FOURNIER 350 LEMOINE	133 272 COMPTABLE		1150			1150	12C	1150		
716546 V Voir Role Supp. See Supp. Roll 1960	9960 D IBERVILLE EUGENE PIMPARE 9950 D IBERVILLE	133 271 JOURNALIER		1150	1150		2300	12C	2300		
716547 V Voir Role Supp. See Supp. Roll 1960	<i>9970-72</i> LOT D IBERVILLE LINO MORUZZI 10050 D IBERVILLE	133 270 ENTR EN TUILES		1150	<i>18250</i>		<i>18250</i> 1150	12C	<i>18250</i> 1150	<i>Ent 1385 (11-3-60) Am 1-9-59</i>	
716548 V Voir Role Supp. See Supp. Roll 1960	<i>9980-82</i> LOT D IBERVILLE LINO MORUZZI 10050 D IBERVILLE	133 269 ENTR EN TUILE		1150	<i>15450</i>		<i>15450</i> 1150	12C	<i>15450</i> 1150	<i>Ent 1386 (11-3-60) Am 1-9-59</i>	
716549 V Voir Role Supp. See Supp. Roll 1960	<i>10000-07</i> LOT IBERVILLE <i>Adress inquesteur 10000 Ibrville</i> SALVATORE CIRICILLO BALDASSARRE CIRICILLO MICHELE CIRICILLO / CIRICILLO BRJS REG D / 7602 DE NORMANVILLE	133 268 267 CONTRACTOR CONTRACTOR CONTRACTOR		2300 1150	<i>18100</i>		<i>18100</i> 2300 1150	12C	<i>18100</i> 2300 1150	<i>Ent 1387 (11-3-60) Am 1-9-59</i>	

VALUATION ROLL OF IMMOVABLE PROPERTIES FOR THE PERIOD COMMENCING MAY 1ST 1959

RUE - STREET

QUARTIER - WARD

ARRONDISSEMENT ÉLECTORAL DISTRICT

PAR DU SAULT AU RECOLLET

193

NO DE COMPTE ACCOUNT NO.	EMPLACEMENT DE L'IMMEUBLE LOCATION OF PROPERTY	CADASTRE - SUBDIVISION	ENTRETIEN DES TROTTOIRS POS. DE FRONT	VALEUR (DOLLARS SEULEMENT) VALUE (DOLLARS ONLY)				VOIES VOIES TROTTOIRS SIDEWALKS	CODE	DÉSIGNATION	VALEUR POUR LA TAXE SCOLAIRE VALUE FOR SCHOOL TAX	RÉSOLUTION NO CERTIFICAT NO CERTIFICATE
	NOM ET ADRESSE DU PROPRIÉTAIRE NAME AND ADDRESS OF OWNER	OCCUPATION ET AND DÉNOMINATION	MAINTENANCE OF SIDEWALKS FEET FRONTAGE	TERRAIN LAND	BÂTIMENTS ET AUTRES BUILDINGS AND OTHER ITEMS	VALEUR EXEMPTÉ EXEMPT VALUE	VALEUR IMPOSABLE TAXABLE VALUE					
716550 Voir Role Supp. See Supp. Roll 1960	LOT D IBERVILLE SALVATORE CIRICILLO BALDASSARRE CIRICILLO MICHELE CIRICILLO 7 CIRICILLO BRDS REG D 7602 DE NORMANVILLE	133 263	25	C	1150		1150		120		1150	
716551 Voir Role Supp. See Supp. Roll 1960	LOT D IBERVILLE SALVATORE CIRICILLO MICHELE CIRICILLO BALDASSARRE CIRICILLO 7 CIRICILLO BRDS REG D 7602 DE NORMANVILLE	133 266		C	1150		1150		120		1150	
716552 Voir Role Supp. See Supp. Roll 1960	LOT D IBERVILLE SALVATORE CIRICILLO MICHELE CIRICILLO BALDASSARRE CIRICILLO 7 CIRICILLO BRDS REG D 7602 DE NORMANVILLE	133 265		C	1150		1150		120		1150	
716553 Voir Role Supp. See Supp. Roll 1960	10038/40 D IBERVILLE MAURICE JACQUES 10040 D IBERVILLE	133 264 263		C	2300	10200	12500		120		12500	
716555 Voir Role Supp. See Supp. Roll 1960	10050/52 LOT D IBERVILLE ANDREA BARDETTI 7193 MOLSON	133 262		C	1150	14250	14250 1150		120		14250 1150	Cont 43 3/3/57
716556 Voir Role Supp. See Supp. Roll 1960	10060/62 LOT D IBERVILLE ANDREA BARDETTI 7193 MOLSON AVE SAURIOU	133 261		C	1150	14550	14550 1150		120		14550 1150	Cont 44 3/3/57
												780

VALUATION ROLL OF IMMOVABLE PROPERTIES FOR THE PERIOD COMMENCING MAY 1ST 1959

RUE - STREET

QUARTIER - WARD

ARRONDISSEMENT ÉLECTORAL DISTRICT

PAR DU SAULT AU RECULLET

222

NO DE COMPTE ACCOUNT NO.	EMPLACEMENT DE L'IMMEUBLE LOCATION OF PROPERTY	CADASTRE - SUBDIVISION	ENTRETIEN DES TROTTOIRS POS. DE FRONT	VALEUR (DOLLARS SEULEMENT) VALUE (DOLLARS ONLY)				VOIES TROTTOIRS SIDEWALKS	CODE	DÉNOMINATION	VALEUR POUR LA TAXE SCOLAIRE VALUE FOR SCHOOL TAX	RÉSOLUTION NO CERTIFICAT NO
	NOM ET ADRESSE DU PROPRIÉTAIRE NAME AND ADDRESS OF OWNER	OCCUPATION ET AND DÉNOMINATION	MAINTENANCE OF SIDEWALKS FEET FRONTAGE	TERRAIN LAND	BÂTIMENTS ET AUTRES BUILDINGS AND OTHER ITEMS	VALEUR EXEMPTÉ EXEMPT VALUE	VALEUR IMPOSABLE TAXABLE VALUE					
716557 ✓	10140/44 D IBERVILLE ANDRÉ DUCHARME 10140 D IBERVILLE	133 212 211	C 50	2750	17750		20500	11C		20500		
716559 ✓	10150/34 D IBERVILLE ALICE CARRIERE EPSE S DE B DE MÉDERIC BLANCHETTE 10158 D IBERVILLE	133 210 209	C 32	2750	12250		15000	11C		15000		
716561 ✓	10156/52 D IBERVILLE MÉDERIC BLANCHETTE 10158 D IBERVILLE	133 208 207	C 50	2750	16150		18900	11C		18900		
716563 ✓	10168/72 D IBERVILLE ALDEA ETHIER 10170 D IBERVILLE	133 206 P205	C 31	1700	12700		14400	11C		14400		
716565 ✓	10178/84 D IBERVILLE JEANNE MAILLE 10178 D IBERVILLE	133 P205 204	C 43	2400	22300		24700	11C		24700		
716566 ✓	10188 D IBERVILLE RODOLPHE DESROSIERS 10188 D IBERVILLE	133 203 202	C 50	2750	8750		11500	11C		11500		

VALUATION ROLL OF IMMOVABLE PROPERTIES FOR THE PERIOD COMMENCING MAY 1ST 1959

RUE - STREET

QUARTIER - WARD

ARRONDISSEMENT ÉLECTORAL DISTRICT

PAR DU SAULT AU RECOLLET

222

NO DE COMPTE ACCOUNT NO.	EMPLACEMENT DE L'IMMEUBLE LOCATION OF PROPERTY	CADASTRE - SUBDIVISION	ENTRETIEN DES TROTTOIRS PDS. DE FRONT	VALEUR (DOLLARS SEULEMENT) VALUE (DOLLARS ONLY)				VOIES MAILLES TROTTOIRS SIDEWALKS	CODE	VALEUR POUR LA TAXE SCOLAIRE VALUE FOR SCHOOL TAX	RÉSOLUTION NO CERTIFICAT NO
				TERRAIN LAND	BÂTIMENTS ET AUTRES ITEM BUILDINGS AND OTHER ITEMS	VALEUR EXEMPTÉ EXEMPT VALUE	VALEUR IMPOSABLE TAXABLE VALUE				
716563 ✓	10192/96 D IBERVILLE	133 201 200									
	J LEO BUJOLD 10196 D IBERVILLE	CHAUFFEUR	C 50	2750	12550 7350		15300 12100	110	15300 12100	Res 1539-468 (13-4-60) Ad 1-10-59	
716571 ✓ Voir Role Supp. See Supp. Roll 1960	10214 D IBERVILLE	133 199 196									
	MARIE LOUISE PILON VVE DE NARCISSE BISAILLON 10214 D IBERVILLE		C 50	2750	7450		10200	110	10200	Law 59/60	
716573 ✓	10230/32 D IBERVILLE	133 197 196									
	DIDGÈVE MASSE 10230 D IBERVILLE	INC STAT	C 50	2750	13450		16200	110	16200		
716574 ✓	10242/44 D IBERVILLE	133 195									
	GERARD LAURIN 5242 DE CHATEAUBRIAND	CHEF MACASINIER	C 25	1400	6800		8200	110	8200		
716575 ✓	10248 AVE D IBERVILLE	133 194									
	JEANNE D ARC CHEVRIER EDSE S DE S DE JEAN PAUL DESROSIERS 10248 D IBERVILLE		C 25	1400	7500		8900	110	8900		
716576 ✓	10252 D IBERVILLE	133 193									
	LUIGI PIETRARDIA 2415 SAULT 10252 IBERVILLE	BRIQUETEUR	C 25	1400	6500		8000	110	8000		
716577 ✓	10258-60 LOT D IBERVILLE Joseph Mouin LUIGI PIETRARDIA 2415 SAULT 10252 IBERVILLE	BRIQUETEUR	C 25	1400	12600		12600 1400	110	12600 1400	Res 525 (12-4-60) du 15-61 782	

VALUATION ROLL OF IMMOVABLE PROPERTIES FOR THE PERIOD COMMENCING MAY 1ST 1959

RUE STREET

QUARTIER WARD

ARRONDISSEMENT ELECTORAL DISTRICT

PAR DU SAULT AU RECOLLET

222

NO DE COMPTE ACCOUNT NO.	EMPLACEMENT DE L'IMMEUBLE LOCATION OF PROPERTY NOM ET ADRESSE DU PROPRIÉTAIRE NAME AND ADDRESS OF OWNER	CADASTRE - SUBDIVISION OCCUPATION ET AND DÉNOMINATION	ENTRETIEN DES TROTTOIRS POS. DE FRONT MAINTENANCE OF SIDEWALKS FEET FRONTAGE	VALEUR (DOLLARS SEULEMENT) VALUE (DOLLARS ONLY)		VOIES VALES TROTTOIRS SIDEWALKS	CODE	DÉNOMINATION	VALEUR POUR LA TAXE SCOLAIRE VALUE FOR SCHOOL TAX	RÉSOLUTION NO CERTIFICAT NO CERTIFICATE
				TERRAIN LAND	BÂTIMENTS ET AUTRES ITERS BUILDINGS AND OTHER ITEMS					
716578	10264-66 LOT D IBERVILLE <i>Joseph Moser</i> LUIGI PIETRARDIA 2415 SAURIOLE	133 191 ERIQUETEUR	C 25	1400	12600		11	U	12600 1400	<i>Art 526 (19442) du 1-5-61</i>
716579	10272/10 IBERVILLE DOMENICO MOTTILLO 10272 D IBERVILLE	133 190 189 JOURNALIER	C 50	2750	12450		11	U	15200	
	FLEURY	A E 233								
716581	10330 IBERVILLE GEORGE GALL 10330 IBERVILLE	133 141 P140 STORE KEEPER	U 375	2100	7900		11	P	10000	
716582	LOT D IBERVILLE TINY SOLOVIOFF/ WIFE S AS TO P OF JOHN BOBCHUK 10340 D IBERVILLE	133 P140 RETIREE	P 125	700			11	P	700	
716583	10340 D IBERVILLE JOHN BOBCHUK TINY SOLOVIOFF HIS WIFE 10340 D IBERVILLE	133 139 138 RETIREE	P 50	2800	5900		11	P	8700	
716584	10360 D IBERVILLE GEORGE LAWROK 10360 IBERVILLE	133 137 136 SILVER SMITH	C 50	2850	7750		11	U	10600	

VALUATION ROLL OF IMMOVABLE PROPERTIES FOR THE PERIOD COMMENCING MAY 1ST 1959

RUE - STREET


QUARTIER - WARD

ARRONDISSEMENT ÉLECTORAL DISTRICT

PAR DU SAULT AU RECOLLET

233

NO DE COMPTE ACCOUNT NO.	EMPLACEMENT DE L'IMMEUBLE LOCATION OF PROPERTY	CADASTRE - SUBDIVISION		ENTRETIEN DES TROTTOIRS POS. DE FRONT MAINTENANCE OF SIDEWALKS FEET FRONTAGE	VALEUR (DOLLARS SEULEMENT) VALUE (DOLLARS ONLY)				VOIES VERTICALES PROCEDES SIDEWALKS	CODE	DÉNOMINATION	VALEUR POUR LA TAXE SCOLAIRE VALUE FOR SCHOOL TAX	RÉSOLUTION NO CERTIFICAT NO CERTIFICATE
	NOM ET ADRESSE DU PROPRIÉTAIRE NAME AND ADDRESS OF OWNER	OCCUPATION ET DÉNOMINATION	TERRAIN LAND		BÂTIMENTS ET AUTRES BÂTIMENTS BUILDINGS AND OTHER ITEMS	VALEUR EXEMPTÉ EXEMPT VALUE	VALEUR IMPOSABLE TAXABLE VALUE	VALEUR EXEMPTÉ EXEMPT VALUE					
716587 ✓	10370 IBERVILLE	133	135 134	50	2600	11500 10600		14300 13400	110		14300 13400	Res 721 (P 3-63) du 1-12-61	
	MAX BIESCH 10370 IBERVILLE	COOK											
716589 ✓	LOT IBERVILLE	133	133	25	1400			1400	110		1400		
	MAX BIESCH 10370 IBERVILLE	COOK											
716590 ✓	10390/92 D IBERVILLE	133	132 131	50	2850	16350 14550		19200 17400	110		19200 17400	Res 973-974 (15-11-63) du 1-11-59	
	IGNAC BROCSKA 10392 D IBERVILLE	PEINTRE											
716592 ✓	10400 D IBERVILLE	133	130 129	50	2800	8200		11000	110		11000		
	GEORGES FILIATRAULT 10400 D IBERVILLE	JOURNALIER											
716594 ✓	10412 D IBERVILLE	133	126 127	50	2200	4500		7300	110		7300		
	GASPARD GENEVEUX 10412 D IBERVILLE	RENTIER											
716596 ✓	10424 D IBERVILLE	133	126 125	50	2800	3900		6700	110		6700		
	MARIAN WIKARSKI 10424 D IBERVILLE	MACHINISTE											



VALUATION ROLL OF IMMOVABLE PROPERTIES FOR THE PERIOD COMMENCING MAY 1ST 1959

RUE - STREET

QUARTIER - WARD

ARRONDISSEMENT ÉLECTORAL DISTRICT

PAR DU SAULT AU RECOLLET

233

NO DE COMPTE ACCOUNT NO.	EMPLACEMENT DE L'IMMEUBLE LOCATION OF PROPERTY	CADASTRE - SUBDIVISION		ENTRETIEN DES TROTTOIRS PDS. DE FRONT	VALEUR (DOLLARS SEULEMENT) - VALUE (DOLLARS ONLY)				VUES SUR TROTTOIRS SIDEWALKS	CODE	DÉSIGNATION	VALEUR POUR LA TAXE SCOLAIRE VALUE FOR SCHOOL TAX	RÉSOLUTION NO CERTIFICATE NO
	NOM ET ADRESSE DU PROPRIÉTAIRE NAME AND ADDRESS OF OWNER	OCCUPATION ET DÉNOMINATION	MANTENANCE OF SIDEWALKS FEET FRONTAGE	TERRAIN LAND	BÂTIMENTS ET AUTRES ITEM BUILDINGS AND OTHER ITEMS	VALEUR EXEMPTÉ EXEMPT VALUE	VALEUR IMPOSABLE TAXABLE VALUE						
716598 ✓ Voir Role Supp. See Supp. Roll 1950	10436/38 D IBERVILLE	133 124 123		50	2300	9500		12300		110		12300	
	RENE LAPORTE 3426 ST ANDRE	CHIRURGIEN											
716600 ✓	10444/46 D IBERVILLE	133 122		25	1400	12700		14100		110		14100	
	ARMAND LEBLANC 10444 D IBERVILLE	RENTIER											
716601 ✓	10450/32 D IBERVILLE	133 121		25	1400	12000		13400		110		13400	
	ANTONIETTA DI IDIA VVE DE ANGELO DE FELIPPO 10450 D IBERVILLE												
716603 ✓ Voir Role Supp. See Supp. Roll 1950	10466 D IBERVILLE	133 120 119-2 119-1 118		75	4250	3550		7800		110		7800	
	JOHN IRVING 10466 D IBERVILLE	BOOK KEEPER											
	AVE PRIEUR	A E 179											
716605 ✓	10518 IBERVILLE	133 D69		224	1250	8050		9300		110		9300	
	FREDERICK GEORGE FILDING 10518 IBERVILLE	SALESMAN											
716606 ✓	10520 D IBERVILLE	133 D69 63		276	1550	8050		9600		110		9600	
	JOSEPH EDUARD JEAN LAFRENIERE 10520 D IBERVILLE	DÉSIGNATEUR											

ANNÉE FISCALE 59-60
EFFECTIVE 25-4-60
CERT. NO. 652
25-5-60

VALUATION ROLL OF IMMOVABLE PROPERTIES FOR THE PERIOD COMMENCING MAY 1ST 1959

RUE STREET

QUARTIER - WARD

ARRONDISSEMENT ÉLECTORAL DISTRICT

PAR DU SAULT AU RECOLLET

179

NO DE COMPTE ACCOUNT NO.	EMPLACEMENT DE L'IMMEUBLE LOCATION OF PROPERTY	CADASTRE - SUBDIVISION	ENTRETIEN DES TROTTOIRS POS. DE FRONT	VALEUR (DOLLARS SEULEMENT) - VALUE (DOLLARS ONLY)				VOIES PROTÉGÉES SIDEWALKS	CODE	DÉNOMINATION	VALEUR POUR LA TAXE SCOLAIRE VALUE FOR SCHOOL TAX	RÉSOLUTION NO CERTIFICAT CERTIFICATE NO
	NOM ET ADRESSE DU PROPRIÉTAIRE NAME AND ADDRESS OF OWNER	OCCUPATION ET DÉNOMINATION	MAINTENANCE OF SIDEWALKS FEET FRONTAGE	TERRAIN LAND	BÂTIMENTS ET AUTRES ITEMS BUILDINGS AND OTHER ITEMS	VALEUR EXEMPTÉ EXEMPT VALUE	VALEUR IMPOSABLE TAXABLE VALUE					
716507	10530/32 D IBERVILLE EMILE DAoust 10530 D IBERVILLE	133 67	C 25	1400	13000		14400	11C		14400		
716508	10540/42 D IBERVILLE ALPHONSE RACHER 10542 D IBERVILLE	133 65	C 29	1400	13000		14400	11C		14400		
716509	LOT D IBERVILLE ANATOLE DESGROSEILLIERS 10572 D IBERVILLE	133 65	C 25	1400			1400	11C		1400		
716510	LOT IBERVILLE ANATOLE DESGROSEILLIERS 10572 D IBERVILLE	133 64	C 25	1400			1400	11C		1400		
716611	10572/74 D IBERVILLE ANATOLE DESGROSEILLIERS 10572 D IBERVILLE	133 63 62	C 50	2300	10600		13600	11C		13600		
717196	10590 D IBERVILLE PHILIPPE ROCHON 10590 D IBERVILLE	133 61 P60	C 29	1650	3550		5200	11C		5200		
717197	10592 D IBERVILLE ARMAND GENDREAU 10592 D IBERVILLE	133 P60 59	C 48	2600	7500		10100	11C		10100		

VALUATION ROLL OF IMMOVABLE PROPERTIES FOR THE PERIOD COMMENCING MAY 1ST 1959

RUE - STREET

QUARTIER WARD

ARRONDISSEMENT ÉLECTORAL DISTRICT

PAR DU SAULT AU RECULÉ

179

NO DE COMPTE ACCOUNT NO.	EMPLACEMENT DE L'IMMEUBLE LOCATION OF PROPERTY	CADASTRE - SUBDIVISION		ENTRETIEN DES TROTOIRS POS. DE FRONT MAINTENANCE OF SIDEWALKS FRONT FRONTAGE	VALEUR (DOLLARS SEULEMENT) VALUE (DOLLARS ONLY)			VOIES PROTOIRS SIDEWALKS	CODE	DÉNOMINATION	VALEUR POUR LA TAXE SCOLAIRE VALUE FOR SCHOOL TAX	RÉSOLUTION NO CERTIFICAT NO
	NOM ET ADRESSE DU PROPRIÉTAIRE NAME AND ADDRESS OF OWNER	OCCUPATION ET AND DÉNOMINATION	TERRAIN LAND		BÂTIMENTS ET AUTRES ITEM BUILDINGS AND OTHER ITEMS	VALEUR EXEMPTÉ EXEMPT VALUE	VALEUR IMPOSABLE TAXABLE VALUE					
716515	10600-604 LOT 1 BERVILLE Suzanne R. Eugène s.p.a. A de B de Jean René Laporte, 10600 Sherbrooke FLORE BELLEGARDE VVE DE LEON LEVESQUE 2004 MARIE ANNE E ATT MME J L P NADEAU STE JUSTINE LANGEVIN COTE DORE QUE	133 54	057	C 375	2100	22700	2100	22700	110		20700 2100	cut 559 (20-4-59) du 1-9-61
716617	10620-27 LOT 0 BERVILLE CLAIRE VINCENT RUE S DE B DE FLORENT DESROCHERS 1260 EST BELANGER	133 057	56	C 375	2100	17000	2100	17000	110		17000 2100	cut 527 (19-4-61) du 1-10-61
716618 <small>Voir Role Supp. See Supp. Roll 1960</small>	10636 LOT 0 BERVILLE YVETTE BELAIR 6812 ST DOMINIQUE	133 55		C 25	1400	15500	1400	15500	110		15500 1400	cut 427 (23-4-59)
716619 <small>Voir Role Supp. See Supp. Roll 1960</small>	10640 LOT 0 BERVILLE YVETTE BELAIR 6812 ST DOMINIQUE	133 54		C 25	1400	15500	1400	15500	110		15500 1400	cut 428 (23-4-59)
716620 <small>Voir Role Supp. See Supp. Roll 1960</small>	10644/46 LOT 0 BERVILLE CHARLES CHEAUME 3923 ST DENIS J. Odile Landry 5307 de Lotbiniere 10650-52	133 53		C 25	1400	13200	1400	13200	110		13200 1400	cut 364 (21-4-59)
716621 <small>Voir Role Supp. See Supp. Roll 1960</small>	10650-52 LOT 0 BERVILLE CHARLES CHEAUME 3923 ST DENIS J. Odile Landry 5307 de Lotbiniere	133 52		C 25	1400	12500	1400	12500	110		12500 1400	cut 429 (23-4-59)

VALUATION ROLL OF IMMOVABLE PROPERTIES FOR THE PERIOD COMMENCING MAY 1ST 1959

RUE - STREET

QUARTIER - WARD

ARRONDISSEMENT ÉLECTORAL - DISTRICT

SAR DU SAULT AU RECOLLET

179

NO DE COMPTE ACCOUNT NO.	EMPLACEMENT DE L'IMMEUBLE LOCATION OF PROPERTY		CADASTRE - SUBDIVISION		ENTRETIEN DES TROTTOIRS PDS. DE FRONT	VALEUR (DOLLARS SEULEMENT) VALUE (DOLLARS ONLY)		VALEUR EXEMPTÉ EXEMPT. VALUE	VALEUR IMPOSABLE TAXABLE VALUE	VALEUR POUR LA TAXE SCOLAIRE VALUE FOR SCHOOL TAX	RÉSOLUTION NO CERTIFICAT NO CERTIFICATE
	NOM ET ADRESSE DU PROPRIÉTAIRE NAME AND ADDRESS OF OWNER	OCCUPATION ET AND DÉNOMINATION	MANTENANCE OF SIDEWALKS FEET FRONTAGE	TERRAIN LAND		BÂTIMENTS ET AUTRES ITEM BUILDINGS AND OTHER ITEMS					
716623	10660 D IBERVILLE		133	51							
	JOHAN WAGNER 10660 D IBERVILLE			50		2600	7800		10600	10600	
716624	10666 LOT D IBERVILLE		133	49					15800	15800	Cut 365 (21-4-59)
	GERARD BERRAS 3810 S R AVE				25	1400	15800		1400	1400	
716625	10670 LOT D IBERVILLE		133	48					15800	15800	Cut 366 (21-4-59)
	ROSARIO CHARRON CANTON BELANGER CITE LAVAL QUE JULIEN DUCHARME 580 DE LOUVAIN				25	1400	15800		1400	1400	
716626	10676 LOT D IBERVILLE		133	47					16100	16100	Cut 1061-22 25-1-60
	ROSARIO CHARRON CANTON BELANGER CITE LAVAL QUE JULIEN DUCHARME 580 DE LOUVAIN				25	1400	16100		1400	1400	
716627	10686 LOT D IBERVILLE		133	46					16100	16100	Cut 1063-23 26-1-60
	ROSARIO CHARRON CANTON BELANGER CITE LAVAL QUE JULIEN DUCHARME 580 DE LOUVAIN				25	1400	16100		1400	1400	
716628	10710/14 LOT D IBERVILLE		133	14					24400	24400	Cut 290 (13-4-59)
	RUDDOLF GRESINER JR RUDDOLF GRESINER SR 10710 D IBERVILLE			13		2800	21600		21000	21000	
						1400	21000		1400	1400	
											788

VALUATION ROLL OF IMMOVABLE PROPERTIES FOR THE PERIOD COMMENCING MAY 1ST 1959

RUE STREET

QUARTIER WARD

ARRONDISSEMENT ÉLECTORAL DISTRICT

PAR DU SAULT AU RECOLLET

178

NO DE COMPTE ACCOUNT NO.	EMPLACEMENT DE L'IMMEUBLE LOCATION OF PROPERTY	CADASTRE - SUBDIVISION	ENTRETIEN DES TROTTOIRS POS. DE FRONT	VALEUR (DOLLARS SEULEMENT) VALUE (DOLLARS ONLY)				VOIES PROFONDEUR SIDEWALKS	CODE	DÉSIGNATION	VALEUR POUR LA TAXE SCOLAIRE VALUE FOR SCHOOL TAX	RÉSOLUTION NO CERTIFICATE NO
	NOM ET ADRESSE DU PROPRIÉTAIRE NAME AND ADDRESS OF OWNER	OCCUPATION ET AND DÉNOMINATION	MANTENANCE OF SIDEWALKS FEET FRONTAGE	TERRAIN LAND	BÂTIMENTS ET AUTRES BUILDINGS AND OTHER ITEMS	VALEUR EXEMPTÉ EXEMPT VALUE	VALEUR IMPOSABLE TAXABLE VALUE					
716529 <i>1950</i> <i>Y. Greshner</i> <i>over 7/16/58</i>	LOT 3 IBERVILLE RUDOLF GRESHNER JR RUDOLF GRESHNER SR 10713 D IBERVILLE	133 13		1400			1400		120		1400	
716630 <i>1950</i>	<i>10720-24</i> LOT 3 IBERVILLE <i>Rene Pesant, 7179 Steville</i> JOHN / JEAN / ZITKA 5850 DECELLES RD APT 2	133 12 11		1400 2800	21600		1400 21600		120		1400 21600 2800 2400	<i>but 748 (14 1160)</i> <i>over 1-1-59</i>
716531 <i>1950</i> <i>H. Zitka</i> <i>over 7/16/58</i>	LOT 3 IBERVILLE JOHN / JEAN / ZITKA 5850 DECELLES RD APT 2	133 11		1400			1400		120		1400	
716632	LOT 3 IBERVILLE FREDERICK GEORGE FIELDING SALES ENG 10516 D IBERVILLE	133 10		1400			1400		120		1400	
716633	LOT 3 IBERVILLE FREDERICK GEORGES FIELDING SALES 10516 D IBERVILLE ENGINEER	133 9		1400			1400		120		1400	
716534	LOT 3 IBERVILLE FREDERICK GEORGE FIELDING SALES 10516 D IBERVILLE ENGINEER	133 8		1400			1400		120		1400	
716635	LOT 3 IBERVILLE ARTHUR VILLENEUVE 10754 D IBERVILLE	133 7		1400			1400		120		1400	
716636	10752/54 D IBERVILLE ARTHUR VILLENEUVE 10754 D IBERVILLE	133 6	25	1450	6550		10000		110		10000	

VALUATION ROLL OF IMMOVABLE PROPERTIES FOR THE PERIOD COMMENCING MAY 1ST 1959

RUE - STREET

QUARTIER - WARD

ARRONDISSEMENT ÉLECTORAL DISTRICT

PAR DU SAULT AU RECULLET

178

NO DE COMPTE ACCOUNT NO.	EMPLACEMENT DE L'IMMEUBLE LOCATION OF PROPERTY	CADASTRE - SUBDIVISION	ENTRETIEN DES TROTTOIRS POS. DE FRONT	VALEUR (DOLLARS SEULEMENT) VALUE (DOLLARS ONLY)				VOIES VARIÉS TROTTOIRS SIDEWALKS	CODE	DÉNOMINATION	VALEUR POUR LA TAXE SCOLAIRE VALUE FOR SCHOOL TAX	RÉSOLUTION NO CERTIFICATE NO
	NOM ET ADRESSE DU PROPRIÉTAIRE NAME AND ADDRESS OF OWNER	OCCUPATION ET DÉNOMINATION	MAINTENANCE OF SIDEWALKS FEET FRONTAGE	TERRAIN LAND	BÂTIMENTS ET AUTRES ITEM BUILDINGS AND OTHER ITEMS	VALEUR EXEMPTÉ EXEMPT VALUE	VALEUR IMPOSABLE TAXABLE VALUE					
	BOUL GOUIN EST AVE BRUCHES I											

VALUATION ROLL OF IMMOVABLE PROPERTIES FOR THE PERIOD COMMENCING MAY 1ST 1959

RUE-STREET

QUARTIER-WARD

ARRONDISSEMENT ELECTORAL DISTRICT

PAR DU SAULT AU RECOLLET

170

NO DE COMPTE ACCOUNT NO.	EMPLACEMENT DE L'IMMEUBLE LOCATION OF PROPERTY	CADASTRE - SUBDIVISION	ENTRETIEN DES TROTTOIRS PDS. DE FRONT	VALEUR (DOLLARS SEULEMENT) - VALUE (DOLLARS ONLY)		CUTS MADE US 44-45	CODE	VALEUR POUR LA TAXE SCOLAIRE VALUE FOR SCHOOL TAX	RÉSOLUTION NO CERTIFICAT NO
	NOM ET ADRESSE DU PROPRIÉTAIRE NAME AND ADDRESS OF OWNER	OCCUPATION ET AND DÉNOMINATION	MAINTENANCE OF SIDEWALKS FEET FRONTAGE	TERRAIN LAND	BÂTIMENTS ET AUTRES BIENS BUILDINGS AND OTHER ITEMS				
716637	BOUL GOUIN EST 10735 AVE BRUCHESI	A E 178 134 52 53	C 50	2450	19850 17050	22300 15450	110	22300 15450	Res 723 (P.3-62) du 1-1-62
716639	10745 AVE BRUCHESI	134 54 55	C 50	2450	17050	19500	110	19500	
716641	10735 AVE BRUCHESI	134 56 57	C 375	1850	7450	9300	110	9300	
716643	10725 AVE BRUCHESI	134 58 59	C 375	1850	7950	9800	110	9800	
716644	BOUL HENRI BURASSA 10675 AVE BRUCHESI	A E 179 134 73 74	C 49	2350	7950	10300	110	10300	

VALUATION ROLL OF IMMOVABLE PROPERTIES FOR THE PERIOD COMMENCING MAY 1ST 1959

RUE - STREET

QUARTIER - WARD

ARRONDISSEMENT ÉLECTORAL DISTRICT

PAR DU SAULT AU RECOLLET

179

NO DE COMPTE ACCOUNT NO.	EMPLACEMENT DE L'IMMEUBLE LOCATION OF PROPERTY		CADASTRE - SUBDIVISION		ENTRETIEN DES TROTTOIRS POS. DE FRONT	VALEUR (DOLLARS SEULEMENT) VALUE (DOLLARS ONLY)		VOIES VALES TROTTOIRS SIDEWALKS	CODE	DÉSIGNATION	VALEUR POUR LA TAXE SCOLAIRE VALUE FOR SCHOOL TAX	RÉSOLUTION NO CERTIFICAT NO
	NOM ET ADRESSE DU PROPRIÉTAIRE NAME AND ADDRESS OF OWNER		OCCUPATION ET DÉNOMINATION			MANTENANCE OF SIDEWALKS FEET FRONTAGE	TERRAIN LAND					
716648	10655 AVE BRUCHESI		134	75								
				P76								
				P76								
				77								
	SAM PODLAW 6320 ST HUBERT			MERCHANT	75	3750	27950			11	31700	
716649	LOT AVE BRUCHESI		134	73								
	GEORGES MICHALUIK 10660 AVE BRUCHESI			MENUISIER	25	1250				11N	1250	
716650	LOT AVE BRUCHESI		134	79								
	GEORGES MICHALUIK 10660 AVE BRUCHESI			MENUISIER	25	1250				11N	1250	
716651	10639/55 AVE BRUCHESI		134	80								
				81								
	EUCCHARISTE BOUCHARD 10650 ST DENIS			CONSTRUCTEUR	50	2500	19100			11C	21600	
716653	LOT AVE BRUCHESI		134	P82								
	LUCIEN PELLOUIN 10615 AVE BRUCHESI			MENUISIER	188	1000				11C	1000	
716654	10617/15 AVE BRUCHESI		134	P82								
				83								
				P84								
	LUCIEN PELLOUIN 10615 AVE BRUCHESI			MENUISIER	385	2000	13400			11C	13400	

VALUATION ROLL OF IMMOVABLE PROPERTIES FOR THE PERIOD COMMENCING MAY 1ST 1959

RUE - STREET

QUARTIER - WARD

ARRONDISSEMENT ÉLECTORAL DISTRICT

PAR DU SAULT AU RECOLLET

179

NO DE COMPTE ACCOUNT NO.	EMPLACEMENT DE L'IMMEUBLE LOCATION OF PROPERTY	CADASTRE - SUBDIVISION		ENTRÉE DES TROTTOIRS POS. DE FRONT MAINTENANCE OF SIDEWALKS FEET FRONTAGE	VALEUR / DOLLARS SEULEMENT / VALUE / DOLLARS ONLY			VOITURE TERRASSE SIDEWALKS	CODE	DÉNOMINATION	VALEUR POUR LA TAXE SCOLAIRE VALUE FOR SCHOOL TAX	RÉSOLUTION NO CERTIFICAT NO CERTIFICATE
	NOM ET ADRESSE DU PROPRIÉTAIRE NAME AND ADDRESS OF OWNER	OCCUPATION ET AND DÉNOMINATION	TERRAIN LAND		BÂTIMENTS ET AUTRES ITEMS BUILDINGS AND OTHER ITEMS	VALEUR EXEMPTÉ EXEMPT VALUE	VALEUR IMPOSABLE TAXABLE VALUE					
716655	10607/05 AVE BRUCHES I	134 P84 P85		385	2000	13900		15900	110		15900	
	WILLIAM SIGLA 10605 AVE BRUCHES I	MANAGER										
716657	10597/95 AVE BRUCHES I	134 P85 86 P87		385	2000	13900		15900	110		15900	
	PAUL AUGUSTE MORENCY 10595 BRUCHES I	DESSINATEUR										
716659	10587/65 AVE BRUCHES I	134 P87 88		385	2000	13900		15900	110		15900	
	MAURICE LEGAULT 10585 AVE BRUCHES I	COMMIS										
716660	10565 AVE BRUCHES I	134 89 90 91		75	3900	5300 10700		13200 14600	110		16200 14600	1003. P4
	FERNANDE FILYATRAULT EPOUSE S DE B DE GABRIEL LEBLANC 10565 AVE BRUCHES I	PEINTRE										
716663	10555 AVE BRUCHES I	134 92 93		50	2600	6200 8900		8200 11500	110		3200 11500	1003. P4
	LOUISIANA BOUDREAU 10555 AVE BRUCHES I											

VALUATION ROLL OF IMMOVABLE PROPERTIES FOR THE PERIOD COMMENCING MAY 1ST 1959

RUE - STREET

QUARTIER - WARD

ARRONDISSEMENT ELECTORAL DISTRICT

PAP. DU FAULT AU PECOLLET

179

NO DE COMPTE ACCOUNT NO.	EMPLACEMENT DE L'IMMEUBLE LOCATION OF PROPERTY NOM ET ADRESSE DU PROPRIETAIRE NAME AND ADDRESS OF OWNER	CADASTRE - SUBDIVISION OCCUPATION ET AND DENOMINATION	ENTRETIEN DES TROTTOIRS POS. DE FRONT MAINTENANCE OF SIDEWALKS FEET FRONTAGE	VALEUR (DOLLARS SEULEMENT) - VALUE (DOLLARS ONLY)		VOIES PUBLIQUES FRONTIERS SIDEWALKS	CODE	DENOMINATION	VALEUR POUR LA TAXE SCOLAIRE VALUE FOR SCHOOL TAX	RESOLUTION NO CERTIFICATE NO
				TERRAIN LAND	BATIMENTS ET AUTRES ITEM BUILDINGS AND OTHER ITEMS					
716555	10529/25 AVE BRUCHESI AMOS KENNEY 10529 AVE BRUCHESI	134 94 95 MENUISIER	C 50	2600	14800			110	17400	
716567	LOT AVE BRUCHESI ANNA BOUFFARD EGSE S DE S DE AMOS KENNY 1/2 JOSEPH BOUFFARD 1/2 10529 AVE BRUCHESI	134 96 MENUISIER RENTIER	C 25	1300				110	1300	
	AVE PRIEUR	A E 233								
717120	10465 AVE BRUCHESI GABRIELLE BOURGETEL EGSE S DE S DE GERMAIN NORMAND 10465 AVE BRUCHESI	134 P277 276 ENTREPRENEUR	C 45	2350	4050			110	6400	
716570	10477/75 AVE BRUCHESI EGON VATTERGUT 10475 BRUCHESI AVE JOHAN CEBELISCH 10477 AVE BRUCHESI	134 279 P280	N 325	1700	14300			11N	16000	
716571	10467/55 AVE BRUCHESI YVONNE FOREST EGSE S DE S DE JOSEPH MAISONNEUVE 10465 BRUCHESI AVE	134 P250 P281 RENTIER	C 32	1650 1650	17150 14450			110	18800 16100	cert 975 (24-11-59)

Vols Role Supp. 1960
Eps Supp. Roll

VALUATION ROLL OF IMMOVABLE PROPERTIES FOR THE PERIOD COMMENCING MAY 1ST 1959

RUE - STREET

QUARTIER - WARD

ARRONDISSEMENT ELECTORAL DISTRICT

PAR DU SAULT AU RECOLLET

233

NO. DE COMPTE ACCOUNT NO.	EMPLACEMENT DE L'IMMEUBLE LOCATION OF PROPERTY	CADASTRE - SUBDIVISION		ENTRETIEN DES TROTTOIRS POS. DE FRONT MAINTENANCE OF SIDEWALKS FEET FRONTAGE	VALEUR (DOLLARS SEULEMENT) VALUE (DOLLARS ONLY)				VOIES FRONTIÈRES SIDEWALKS	CODE	DÉNOMINATION	VALEUR POUR LA TAXE SCOLAIRE VALUE FOR SCHOOL TAX	RÉSOLUTION NO CERTIFICATE NO
	NOM ET ADRESSE DU PROPRIÉTAIRE NAME AND ADDRESS OF OWNER	OCCUPATION ET AND DÉNOMINATION	TERRAIN LAND		BÂTIMENTS ET AUTRES BÂTIMENTS AND OTHER ITEMS	VALEUR EXEMPTÉ EXEMPT VALUE	VALEUR IMPOSABLE TAXABLE VALUE						
716673	10457/35 AVE BRUCHESI	134	P281 P282	31	1550	1415			1580	11		1580	
	PAUL HORVATH 10455 AVE BRUCHESI												
716674	10447/45 AVE BRUCHESI	134	P282 283 P284	32	1700	1400 15800			1570 17500	11		17500	1218 (11-4-61) du 15-60 (60-61)
	MARCEL JUTRAS 10445 AVE BRUCHESI		EMP HYDRO										
716675	10437/35 AVE BRUCHESI	134	P284 P285	32	1700	14400			16100	11		16100	
	GABRIELLE CADIEUX EPSE S DE S DE PAUL MAILLOUX 10435 AVE BRUCHESI												
716677	10427/25 AVE BRUCHESI	134	P280 P286	32	1650	14150			15800	11		15800	
	ALDIS ZEISEL 10425 AVE BRUCHESI												
716678	10417/15 AVE BRUCHESI	134	P286 P287	32	1650	17050			16700	11		16700	
	EUGENE DUCHESNE 10415 AVE BRUCHESI		CAPITAINE										

VALUATION ROLL OF IMMOVABLE PROPERTIES FOR THE PERIOD COMMENCING MAY 1ST 1959

RUE - STREET

QUARTIER - WARD

ARRONDISSEMENT ÉLECTORAL DISTRICT

PAR DU SAULT AU RECJOLLET

233

NO DE COMPTE ACCOUNT NO.	EMPLACEMENT DE L'IMMEUBLE LOCATION OF PROPERTY	CADASTRE - SUBDIVISION	ENTRETIEN DES TROTTOIRS POS. DE FRONT	VALEUR (DOLLARS SEULEMENT) VALUE (DOLLARS ONLY)				VOIES VALEURS TROTTOIRS SIDEWALKS	CODE	GÉNÉRATION	VALEUR POUR LA TAXE SCOLAIRE VALUE FOR SCHOOL TAX	RÉSOLUTION NO CERTIFICATE NO
	NOM ET ADRESSE DU PROPRIÉTAIRE NAME AND ADDRESS OF OWNER	OCCUPATION ET DÉNOMINATION	MANTENANCE OF SIDEWALKS FEET FRONTAGE	TERRAIN LAND	BÂTIMENTS ET AUTRES BÂTIMENTS AND OTHER ITEMS	VALEUR EXEMPTÉ EXEMPT VALUE	VALEUR IMPOSABLE TAXABLE VALUE					
716579	10407/05 AVE BRUCHESI	134 P287 288 P289		321	1700	14300		16000	110		16000	
	HAROLD FREITAG 10405 AVE BRUCHESI	CONSTRUCTEUR										
716581	10399/95 AVE BRUCHESI	134 P289 P290		385	2000	15800		17800	110		17800	
	EMIL WELLISCH 2047 UNION AVE											
716582	10389/85 AVE BRUCHESI	134 P290 P291		285	1450	16050		17500	110		17500	
	EMIL WELLISCH 2047 UNION AVE											
716583	LOT AVE BRUCHESI	134 P291 P292		57	300			300	110		300	
	EMIL WELLISCH 2047 UNION AVE											
716584	10375/75 AVE BRUCHESI	134 P292 P293		547	1800	15900		17700	11P		17700	
	REINHOLD FREITAG 10375 AVE BRUCHESI											
716585	10365/59 AVE BRUCHESI	134 P293 294 P295		40	2100	15800		17900	11P		17900	
	LUDWIG FREITAG 10365 AVE BRUCHESI											

VALUATION ROLL OF IMMOVABLE PROPERTIES FOR THE PERIOD COMMENCING MAY 1ST 1959

RUE - STREET

QUARTIER - WARD

ARRONDISSEMENT ELECTORAL DISTRICT

PAR DU SAULT AU RECOLLET

233

NO DE COMPTE ACCOUNT NO.	EMPLACEMENT DE L'IMMEUBLE LOCATION OF PROPERTY	CADASTRE - SUBDIVISION	ENTRETIEN DES TROTTOIRS POS. DE FRONT	VALEUR (DOLLARS SEULEMENT) VALUE (DOLLARS ONLY)				VOIES PAVES PAVEMENTS	CODE	DENOMINATION	VALEUR POUR LA TAXE SCOLAIRE VALUE FOR SCHOOL TAX	RESOLUTION NO CERTIFICATE NO
	NOM ET ADRESSE DU PROPRIETAIRE NAME AND ADDRESS OF OWNER	OCCUPATION ET AND DENOMINATION	MAINTENANCE OF SIDEWALKS FEET FRONTAGE	TERRAIN LAND	BATIMENTS ET AUTRES ITEM BUILDINGS AND OTHER ITEMS	VALEUR EXEMPT EXEMPT VALUE	VALEUR IMPOSABLE TAXABLE VALUE					
716687	10357/53 AVE BRUCHESI	134 P295 P296										
	LOUIS A BEDARD 10355 AVE BRUCHESI	VOYAGEUR	C	365	1900	14100			11C	16000		
716688	10347/45 AVE BRUCHESI	134 P296 297 P298										
	STEFAN SOLONYNA 10345 AVE BRUCHESI		C	365	1900	14100			11C	16000		Res 307-308-309 (23-10-61)
716689	10341/39 AVE BRUCHESI	134 P298 P299										
	MICHAEL KOVALIK 10339 AVE BRUCHESI	PHYSICIAN	C	365	1900	14400			11C	16300		
716691	10335/33 AVE BRUCHESI	134 P299 300										
	WILLIAM HRICKO 10335 AVE BRUCHESI JOHN HRICKO 10335 AVE BRUCHESI ANDREW HRICKO 10333 AVE BRUCHESI		C	365	1900	14400			11C	16300		
	RUELLE FLEURY RUELLE	A B 222										
716692	10273/71 AVE BRUCHESI	134 435 486										
	LOUIS PHILIPPE MANSEAU 10271 AVE BRUCHESI	COMMIS	C	50	2500	9500			11C	12100		

VALUATION ROLL OF IMMOVABLE PROPERTIES FOR THE PERIOD COMMENCING MAY 1ST 1959

RUE - STREET

QUARTIER - WARD

ARRONDISSEMENT ÉLECTORAL DISTRICT

PAR DU SAULT AU RECULLET

222

NO DE COMPTE ACCOUNT NO.	EMPLACEMENT DE L'IMMEUBLE LOCATION OF PROPERTY	CADASTRE - SUBDIVISION		ENTRETIEN DES TRIGTOIRS POS. DE FRONT	VALEUR (DOLLARS SEULEMENT) VALUE (DOLLARS ONLY)			PROFITS MARLTS PROFITABLES SIDEWALKS	CODE	DÉSIGNATION	VALEUR POUR LA TAXE SCOLAIRE VALUE FOR SCHOOL TAX	RÉSOLUTION NO CERTIFICAT NO
	NOM ET ADRESSE DU PROPRIÉTAIRE NAME AND ADDRESS OF OWNER	OCCUPATION ET AND DÉNOMINATION	MANTENANCE OF SIDEWALKS FEET FRONTAGE	TERRAIN LAND	BÂTIMENTS ET AUTRES ITEM BUILDINGS AND OTHER ITEMS	VALEUR EXEMPTÉ EXEMPT VALUE	VALEUR IMPOSABLE TAXABLE VALUE					
716594	LOT AVE BRUCHESI WILFRID LACHAPELLE 10261 AVE BRUCHESI	134 487		25	1300		1300		11C		1300	
716595	10261 AVE BRUCHESI WILFRID LACHAPELLE 10261 AVE BRUCHESI	134 488		25	1300	8700 9300	10000 11100		11C	10000 11100	but 755-756 (289-60)	
716596 <small>Voir Role Supp. Sec Supp. Roll 1960</small>	LOT AVE BRUCHESI CHARLES ELLIOTT 10747 COBBOURG	134 489 5490		28	1450		1450		11C		1450	
716597 <small>Voir Role Supp. Sec Supp. Roll 1961</small>	10245 AVE BRUCHESI HONORE BULUDE 10245 AVE BRUCHESI	134 489 491		47	2450	2450	4900		11C		4900	
716598 <small>Voir Role Supp. Sec Supp. Roll 1960</small>	10225 AVE BRUCHESI ALEXANDRE ARCHAMBAULT 10225 AVE BRUCHESI	134 492 493		50	2600	6400	11000		11C		11000	
716701	10215 AVE BRUCHESI MARCELLIN CODERRE 10215 AVE BRUCHESI	134 494 495		50	2600	9300	11900		11C		11900	

VALUATION ROLL OF IMMOVABLE PROPERTIES FOR THE PERIOD COMMENCING MAY 1ST 1959

RUE - STREET

QUARTIER - WARD

ARRONDISSEMENT ÉLECTORAL DISTRICT

JAR DU SAULT AU RECOLLET

222

NO DE COMPTE ACCOUNT NO.	EMPLACEMENT DE L'IMMEUBLE LOCATION OF PROPERTY	CADASTRE - SUBDIVISION		ENTRETIEN DES TROTTOIRS PDS. DE FRONT	VALEUR (DOLLARS SEULEMENT) / VALUE (DOLLARS ONLY)			VOIES-MINIS TROTTOIRS SÉPARÉES	CODE	VALEUR POUR LA TAXE SCOLAIRE VALUE FOR SCHOOL TAX	RÉSOLUTION NO CERTIFICATE NO
	NOM ET ADRESSE DU PROPRIÉTAIRE NAME AND ADDRESS OF OWNER	OCCUPATION ET DÉNOMINATION	MANTENANCE OF SIDEWALKS FEET FRONTAGE	TERRAIN LAND	BÂTIMENTS ET AUTRES BÂTIMENTS AND OTHER ITEMS	VALEUR EXEMPTÉ EXEMPT VALUE	VALEUR IMPOSABLE TAXABLE VALUE				
716705 <i>Voir Règ. Supp. See Supp. Roll 1967</i>	10205 AVE BRUCHESI	134 496 497		C 50	2600	9500		12200	110	12200	
	HECTOR LEVERT 10205 AVE BRUCHESI	DIRECTEUR									
716705	10195 AVE BRUCHESI	134 498 499		C 50	2600	9800		12400	110	12400	
	ALEXIS LOSLIER 10195 AVE BRUCHESI	RELIEUR									
716707 <i>Voir Règ. Supp. See Supp. Roll 1960</i>	<i>10189/85</i> LOT AVE BRUCHESI	134 500 501-1		C 375	1950	19450		19450 1950	110	19450 1950	<i>Cent 105 (23-3-59)</i>
	JEAN PAUL CHARBONNEAU 10185 BRUCHESI AVE	ENTREPRENEUR									
716709 <i>Voir Règ. Supp. See Supp. Roll 1960</i>	<i>10179/75</i> LOT AVE BRUCHESI	134 501-2 502		H 375	1950	18750		18750 1950	110	18750 1950	<i>Cent 106 (23-3-59)</i>
	GEORGE STRIEZ 10175 AVE BRUCHESI	CARPENTER									
716710	10169/65 AVE BRUCHESI	134 503 504-1		C 375	1950	16950		16900	110	16900	
	LADO CONTI 10165 AVE BRUCHESI	SUR T									
716712	10159/55 AVE BRUCHESI	134 504-2 505		C 375	1950	16850		16800	110	16800	
	YVEN BELANGER 10155 AVE BRUCHESI										

VALUATION ROLL OF IMMOVABLE PROPERTIES FOR THE PERIOD COMMENCING MAY 1ST 1959

RUE - STREET

QUARTIER - WARD

ARRONDISSEMENT ÉLECTORAL DISTRICT

PAR DU SAULT AU RECOLLET

222

NO DE COMPTE ACCOUNT NO.	EMPLACEMENT DE L'IMMEUBLE LOCATION OF PROPERTY	CADASTRE - SUBDIVISION		ENTRETIEN DES TROTTOIRS PDS. DE FRONT MAINTENANCE OF SIDEWALKS FEET FRONTAGE	VALEUR (DOLLARS SEULEMENT) VALUE (DOLLARS ONLY)			ROUTES VALEURS SIDEWALKS	CODE	VALEUR POUR LA TAXE SCOLAIRE VALUE FOR SCHOOL TAX	RÉSOLUTION NO CERTIFICAT CERTIFICATE
	NOM ET ADRESSE DU PROPRIÉTAIRE NAME AND ADDRESS OF OWNER	OCCUPATION ET AND DÉNOMINATION	TERRAIN LAND		BÂTIMENTS ET AUTRES IMES BUILDINGS AND OTHER ITEMS	VALEUR EXEMPTÉ EXEMPT VALUE	VALEUR IMPOSABLE TAXABLE VALUE				
716713	10149/45 AVE BRUCHESI OLYSESE JARRY 10145 AVE BRUCHESI SERTRANC JARRY 10145 AVE BRUCHESI	134 506 507-1	C	375	1950	17050	19000	110	19000		
716715	10139/35 AVE BRUCHESI GUY WAY 10139 BRUCHESI AVE SAURIDL	134 507-2 508	C	375	1950	16750	18700	110	18700		
716716	10039/55 AVE BRUCHESI VINCENZO DI PAULO 10035 AVE BRUCHESI	134 693 694	B	30	2600	19200	21300	11P	21300		
716718	10033/39 AVE BRUCHESI VINCENZO DI PAULO 10035 AVE BRUCHESI	134 695 696 697	C	369	2950	25950	28900	11P	28900		
716721	10017/15 AVE BRUCHESI ANGELO RUBANO 10017 AVE BRUCHESI GIUSEPPE SERPENTINO 10015 AVE BRUCHESI	134 697 698 699	C	458	2400	11900	14300	110	14300		

VALUATION ROLL OF IMMOVABLE PROPERTIES FOR THE PERIOD COMMENCING MAY 1ST 1959

RUE - STREET

QUARTIER - WARD

ARRONDISSEMENT ÉLECTORAL DISTRICT

PAR DU SAULT AU RECOLLET

195

NO DE COMPTE ACCOUNT NO.	EMPLACEMENT DE L'IMMEUBLE LOCATION OF PROPERTY	CADASTRE - SUBDIVISION	ENTRETIEN DES TROTTOIRS POS. DE FRONT	VALEUR (DOLLARS SEULEMENT) - VALUE (DOLLARS ONLY)				VOIES VERSES SIDEWALKS SUBWAYS	CODE	VALEUR POUR LA TAXE SCOLAIRE VALUE FOR SCHOOL TAX	RÉSOLUTION NO CERTIFICAT NO CERTIFICATE
	NOM ET ADRESSE DU PROPRIÉTAIRE NAME AND ADDRESS OF OWNER	OCCUPATION ET DÉNOMINATION	MAINTENANCE OF SIDEWALKS FEET FRONTAGE	TERRAIN LAND	BÂTIMENTS ET AUTRES ITEM BUILDINGS AND OTHER ITEMS	VALEUR EXEMPTÉ EXEMPT VALUE	VALEUR IMPOSABLE TAXABLE VALUE				
716723	10009/05 AVE BRUCHESI VINCENTO DI PAOLO PASQUALE DI PAOLO 10055 AVE BRUCHESI	134 P699 700 P701	487 473	2550 2430	17250	19800 19700	11P	19800 19700 60-61 1136 11-1-61 25-1-61			
716724	9989/35 AVE BRUCHESI VINCENTO DI PAOLO PASQUALE DI PAOLO 10055 AVE BRUCHESI	134 P701 702	486 5	2550 2500	17250 17200	19800 19800	11P	19800 19800 60-61 1135 11-1-61 25-1-61			
716726 <small>Voir Role Supp. See Supp. Roll 1960</small>	LOT AVE BRUCHESI PIERRETTE BOIVIN ERSE S DE S DE ROGER MILETTE 9955 BRUCHESI	134 703	25	1300	20800	20800 1300	11C	20800 1300 Cut 107 (25-3-59)			
716727 <small>Voir Role Supp. See Supp. Roll 1960</small>	LOT AVE BRUCHESI PIERRETTE BOIVIN ERSE S DE S DE ROGER MILETTE 9955 BRUCHESI	134 704	25	1300		1300	11C	1300			
716728	9939/41 AVE BRUCHESI MICHAEL ARLAMJWSKI 9534 AVE BRUCHESI	134 705 706	50	2600	8500	11100	11C	11100			
716729	9911/13 AVE BRUCHESI RUGGIERO SARLENGA 9911 AVE BRUCHESI	134 707 708	50	2600	7700	10300	11C	10300			

VALUATION ROLL OF IMMOVABLE PROPERTIES FOR THE PERIOD COMMENCING MAY 1ST 1959

RUE - STREET

QUARTIER - WARD

ARRONDISSEMENT ÉLECTORAL DISTRICT

PAR DU SAULT AU RÉCOLLET

190

NO DE COMPTE ACCOUNT NO.	EMPLACEMENT DE L'IMMEUBLE LOCATION OF PROPERTY	CADASTRE - SUBDIVISION		ENTRETIEN DES TROTTOIRS PDS. DE FRONT	VALEUR (DOLLARS SEULEMENT) - VALUE (DOLLARS ONLY)				VOIES PUBLIQUES SIDEWALKS	CODE	DÉNOMINATION	VALEUR POUR LA TAXE SCOLAIRE VALUE FOR SCHOOL TAX	RÉSOLUTION NO CERTIFICAT NO CERTIFICATE
	NOM ET ADRESSE DU PROPRIÉTAIRE NAME AND ADDRESS OF OWNER	OCCUPATION ET AND DÉNOMINATION	MANTENANCE OF SIDEWALKS FEET FRONTAGE		TERRAIN LAND	BÂTIMENTS ET AUTRES ITEM BUILDINGS AND OTHER ITEMS	VALEUR EXEMPTÉ EXEMPT VALUE	VALEUR IMPOSABLE TAXABLE VALUE					
716735 <small>Voir Role Supp. See Supp. Roll 1960</small>	9899/95 LOT AVE BRUCHESI	134 709 710		50	2600	18000	18000 2500	110			18000 2500	Cert 114 (23-3-59)	
716734	LOT 9875 AVE BRUCHESI	134 711 712		50	2600	3000	2600 5500	110			2600	Cert 369 (7-11-61) du 2-11-61	
716736	9857/55 AVE BRUCHESI	134 713 714		50	2600	8900	11500	110			11500		
716738	9845 LOT AVE BRUCHESI	134 715		25	1300	15800	15800 1300	110			15800 1300	Cert 1246 (26-4-61) du 1-9-60 (60-61)	
716739 <small>Voir Role Supp. See Supp. Roll 1960</small>	LOT AVE BRUCHESI	134 716		25	1300		1300	110			1300		
716740	RUE SAUVE 9871 7771 AVE BRUCHESI	134 901 902		50	2400	800	3200 2400	110			3200 2400	Cert 522 707 (30-3-62) du 1-1-59	
	ANNA DESJARDINS EPSE S DE B UE HERMINUS A GAUVIN 5320 3 E AVE												

VALUATION ROLL OF IMMOVABLE PROPERTIES FOR THE PERIOD COMMENCING MAY 1ST 1959

RUE - STREET

QUARTIER - WARD

ARRONDISSEMENT ÉLECTORAL DISTRICT

PAR DU SAULT AU RECOLLET

190

NO DE COMPTE ACCOUNT NO.	EMPLACEMENT DE L'IMMEUBLE LOCATION OF PROPERTY	CADASTRE - SUBDIVISION		ENTRETIEN DES TROTTOIRS PDS. DE FRONT MAINTENANCE OF SIDEWALKS FEET FRONTAGE	VALEUR (DOLLARS SEULEMENT) VALUE (DOLLARS ONLY)		VALEUR EXEMPTÉ EXEMPT VALUE	VALEUR IMPOSABLE TAXABLE VALUE	VOIES VOIES PROTOIRS SUBSTANS	CODE	DÉSIGNATION	VALEUR POUR LA TAXE SCOLAIRE VALUE FOR SCHOOL TAX	RÉSOLUTION NO CERTIFICAT NO CERTIFICATE
	NOM ET ADRESSE DU PROPRIÉTAIRE NAME AND ADDRESS OF OWNER	OCCUPATION ET AND DÉNOMINATION	TERRAIN LAND		BÂTIMENTS ET AUTRES BUILDINGS AND OTHER ITEMS								
716742 Voir Role Supp. See Supp. Roll 1960	9755 AVE BRUCHESI	134	903 904	50	2400	16900		19300		110		19300	
	ACHILLE TOUCHETTE 9755 AVE BRUCHESI	ENTREPRENEUR EN TUILES											
716744 Voir Role Supp. See Supp. Roll 1960	9705 LOT AVE BRUCHESI	134	906 906-1	375	1800	16800		16800 1800		110		16800 1800	cert 430 (23-4-59)
	J CAMILLE DULUDE 7866 BOYER J MARCEL DULUDE 9534 BASILE ROUTHIER	CONSTRUCTEUR CONSTRUCTEUR											
716746 Voir Role Supp. See Supp. Roll 1960	9695 LOT AVE BRUCHESI	134	906-2 907	375	1800	16800		16800 1800		110		16800 1800	cert 431 (23-4-59)
	J CAMILLE DULUDE 7866 BOYER J MARCEL DULUDE 9534 BASILE ROUTHIER	CONSTRUCTEUR CONSTRUCTEUR											
716747 Voir Role Supp. See Supp. Roll 1960	9679/75 LOT AVE BRUCHESI	134	908 909-1	375	1800	18300		18300 1800		110		18300 1800	cert 108 (20-3-59)
	FERNAND PHANEUF 9525 AVE HAMELIN	ÉRIQUETEUR											
716749 Voir Role Supp. See Supp. Roll 1960	9669/65 LOT AVE BRUCHESI	134	909-2 910	375	1800	18300		18300 1800		110		18300 1800	cert 109 (23-3-59)
	HERVE HEINE AT LISBOTE 9665 Bruchesi	ÉRIQUETEUR											
716750 Voir Role Supp. See Supp. Roll 1960	9655-59 LOT AVE BRUCHESI	134	911	25	1200	20300		20300 1200		110		20300 1200	cert 792 (17-9-59)
	LIONEL CLEMENT 9531 AVE BRUCHESI	ÉRIQUETIER											

VALUATION ROLL OF IMMOVABLE PROPERTIES FOR THE PERIOD COMMENCING MAY 1ST 1959

RUE - STREET

QUARTIER - WARD

ARRONDISSEMENT ÉLECTORAL DISTRICT

PAR DU SAULT AU RECOLLET

190

NO DE COMPTE ACCOUNT NO.	EMPLACEMENT DE L'IMMEUBLE LOCATION OF PROPERTY	CADASTRE - SUBDIVISION		ENTRETIEN DES TROTTOIRS POS. DE FRONT	VALEUR (DOLLARS SEULEMENT) VALUE (DOLLARS ONLY)			VOIES VALES TROTTOIRS SIDEWALKS	CODE	DÉSIGNATION	VALEUR POUR LA TAXE SCOLAIRE VALUE FOR SCHOOL TAX	RÉSOLUTION NO CERTIFICAT NO CERTIFICATE
	NOM ET ADRESSE DU PROPRIÉTAIRE NAME AND ADDRESS OF OWNER	OCCUPATION ET AND DÉNOMINATION	MANTENANCE OF SIDEWALKS FEET FRONTAGE	TERRAIN LAND	BÂTIMENTS BY APPLIES ITEM BUILDINGS AND OTHER ITEMS	VALEUR EXEMPTÉ EXEMPT VALUE	VALEUR IMPOSABLE TAXABLE VALUE					
716751 Votr Role Supp. See Supp. Roll 1960	LOT AVE BRUCHESI LIONEL CLEMENT 9631 AVE BRUCHESI	134 912		C 25	1200		1200		110		1200	
716752 Votr Role Supp. See Supp. Roll 1961	9633A AVE BRUCHESI ALBERT GAUTHIER 9631 A AVE BRUCHESI	134 913 914 D 915		C 68	3250 2400	23600 2400	26850 26000 23600		110		26850 26000 23600	Eff. 60-61 60-61 7-2 EFFECTIVE 27-6-60/14-9-60
716754 Votr Role Supp. See Supp. Roll 1961	LOT AVE BRUCHESI ALBERT GAUTHIER 9631A AVE BRUCHESI	134 P 915		C 7	350 1200		350 1200		110		350 1200	Eff. 60-61 60-61 7-2 EFFECTIVE 27-6-60/14-9-60
716755 Votr Role Supp. See Supp. Roll 1960	LOT AVE BRUCHESI ALFRED GIRARD 10177 ST HUBERT	134 916		C 25	1200		1200		110		1200	
716756 Votr Role Supp. See Supp. Roll 1960	LOT AVE BRUCHESI Alfred Girard 10177 St Hubert	134 917		C 25	1200	12500	12500 12000		110		12500 12000	Eff. 60-61 60-61 7-2 EFFECTIVE 27-6-60/14-9-60
716757 Votr Role Supp. See Supp. Roll 1960	LOT AVE BRUCHESI Alfred Girard 10177 St Hubert	134 918		C 25	1200	12500	12500 12000		110		12500 12000	Eff. 60-61 60-61 7-2 EFFECTIVE 27-6-60/14-9-60
716758 Votr Role Supp. See Supp. Roll 1961	LOT AVE BRUCHESI CANADIAN NATIONAL RAILWAY COMPANY TAX COMMISSIONER TAX DEPARTMENT 407 MC GILL ROOM 438	134 919		N 25	1200		1200		16N		1200	

VALUATION ROLL OF IMMOVABLE PROPERTIES FOR THE PERIOD COMMENCING MAY 1ST 1959

RUE - STREET

QUARTIER - WARD

ARRONDISSEMENT ÉLECTORAL DISTRICT

PAR DU SAULT AU RÉCOLLET

193

NO. DE COMPTE ACCOUNT NO.	EMPLACEMENT DE L'IMMEUBLE LOCATION OF PROPERTY NOM ET ADRESSE DU PROPRIÉTAIRE NAME AND ADDRESS OF OWNER	CADASTRE - SUBDIVISION OCCUPATION ET / AND DÉNOMINATION	ENTRETIEN DES TROTTOIRS POS. DE FRONT MAINTENANCE OF SIDEWALKS FRONT FRONTAGE	VALEUR (DOLLARS SEULEMENT) VALUE (DOLLARS ONLY)		VOIES PAVÉS SIDEWALKS	CODE DÉNOMINATION	VALEUR POUR LA TAXE SCOLAIRE VALUE FOR SCHOOL TAX	RÉSOLUTION NO CERTIFICATE NO
				TERRAIN LAND	BÂTIMENTS ET AUTRES BÂTIMENTS AND OTHER ITEMS				
716759	LOT AVE BRUCHESI CANADIAN NATIONAL RAILWAY COMPANY <i>TAX COMMISSIONER</i> C/O W. MC LARNON TAX DEPARTMENT 407 MC GILL ROOM 403 C N R AVE CHARLAND	134 920	N 25	1200			15N	1200	
716765 <i>Voir Role Supp. See Supp. Roll 1960</i>	LOT AVE BRUCHESI <i>Rémio Desjardins 7715 Coogan</i> FERNANDO PERREault TRACY P 3	134 1109 <i>P1110</i>	C 45 <i>25</i>	1800 1000	18500		C 11C	18500 1800 1000	<i>Act 1387 (11-3-60) Dec 1-9-59</i>
716755 <i>Voir Role Supp. See Supp. Roll 1960</i>	LOT AVE BRUCHESI FERNANDO PERREault TRACY P 3	134 1111	S 20	500			11C	500	
716757 <i>Voir Role Supp. See Supp. Roll 1960</i>	LOT AVE BRUCHESI BERTHE VAILLANT 9475 AVE BRUCHESI	134 P1111 1111	C 30	1150	2550		C 11C	3700 1150	<i>Act 538-539-540 (25-4-62) Dec 1-5-59</i>
716758 <i>Voir Role Supp. See Supp. Roll 1961</i>	LOT AVE BRUCHESI RENE LEMIEUX CLAIRE MOULIN EPSE S DE S DE JACQUES FORTIN 10501 BLVD ST MICHEL APT 5	134 1112	C 25	1000	12300		C 11C	12300 1000	<i>1460-61 Act 173 (28-6-61) Dec 1/2/61</i>
716759 <i>Voir Role Supp. See Supp. Roll 1961</i>	LOT AVE BRUCHESI RENE LEMIEUX CLAIRE MOULIN EPSE S DE S DE JACQUES FORTIN 10501 BLVD ST MICHEL APT 5	134 1113	C 25	1000	12300		C 11C	12300 1000	<i>1960-61 Act 171 (28-6-61) Dec 1/2/61</i>

VALUATION ROLL OF IMMOVABLE PROPERTIES FOR THE PERIOD COMMENCING MAY 1ST 1959

RUE - STREET

QUARTIER - WARD

ARRONDISSEMENT ÉLECTORAL DISTRICT

PAR DU SAULT AU RECULÉ

170

NO DE COMPTE ACCOUNT NO.	EMPLACEMENT DE L'IMMEUBLE LOCATION OF PROPERTY	CADASTRE - SUBDIVISION		ENTRETIEN DES TROTTOIRS PDS. DE FRONT	VALEUR (DOLLARS SEULEMENT) VALUE (DOLLARS ONLY)			VOIES MURLES PROTÈGES SIDEWALKS	CODE	DÉNOMINATION	VALEUR POUR LA TAXE SCOLAIRE VALUE FOR SCHOOL TAX	RÉSOLUTION NO CERTIFICATE NO
	NOM ET ADRESSE DU PROPRIÉTAIRE NAME AND ADDRESS OF OWNER	OCCUPATION ET AND DÉNOMINATION	MANTENANCE OF SIDEWALKS FEET FRONTAGE	TERRAIN LAND	BÂTIMENTS ET AUTRES ITEM BUILDINGS AND OTHER ITEMS	VALEUR EXEMPTÉ EXEMPT VALUE	VALEUR IMPOSABLE TAXABLE VALUE					
716770	9451-47 AVE BRUCHESI	134 1114 1115		50 25	2000 1000	20400	22400 1000	110			22400 1000	Ord 1388-336 (11-3-60) du 1-5-59
716771	LOT AVE BRUCHESI	134 1110		25	1000		1000	110			1000	
716772	9441 AVE BRUCHESI	134 1116		25	1000	1700	2700 1000	110			2700 1000	Ord 541512-543 (25-4-62) du 1-5-59
716773	9435 AVE BRUCHESI	134 1117		25	1000	1600	2600 1000	110			2600 1000	Ord 541512-546 (25-4-62) du 1-5-59
716775	9425/31 AVE BRUCHESI	134 1118 1119 1120		70	2950	6650 1750	9600 4700	110			9600 4700	Ord 1121-1122 (20-1-61) du 1-5-59
716777	9413 AVE BRUCHESI	134 1121 1122		30	1950	3250	5200	110			5200	Ord 1121-1122 (20-1-61) du 1-5-59

GRUPPE
AVR-716770

VALUATION ROLL OF IMMOVABLE PROPERTIES FOR THE PERIOD COMMENCING MAY 1ST 1959

RUE - STREET

QUARTIER - WARD

ARRONDISSEMENT ÉLECTORAL DISTRICT

PAR DU SAULT AU PECOLLET

173

NO DE COMPTE ACCOUNT NO.	EMPLACEMENT DE L'IMMEUBLE LOCATION OF PROPERTY	CADASTRE - SUBDIVISION		ENTRETIEN DES TROTTOIRS POS. CE FRONT	VALEUR (DOLLARS SEULEMENT) VALUE (DOLLARS ONLY)			VOIES PAVÉS PAVEMENTS SIDEWALKS	CODE	VALEUR POUR LA TAXE SCOLAIRE VALUE FOR SCHOOL TAX	RESOLUTION NO CERTIFICAT CERTIFICATE NO
	NOM ET ADRESSE DU PROPRIÉTAIRE NAME AND ADDRESS OF OWNER	OCCUPATION ET AND DÉNOMINATION			MANTENANCE OF SIDEWALKS FRONT FRONTAGE	TERRAIN LAND	BÂTIMENTS ET AUTRES ITEM BUILDINGS AND OTHER ITEMS				
716779	LOT AVE BRUCHESI LA COMMISSION HYDRO ELECTRIQUE DE QUEBEC /HYDRO QUEBEC/ 107 CRAIG OUEST	134	1123	E	25	1000		1000	94E	1000	
716780	LOT AVE BRUCHESI LA COMMISSION HYDRO ELECTRIQUE DE QUEBEC /HYDRO QUEBEC/ 107 CRAIG OUEST	134	1124	E	25	1000		1000	94E	1000	
716781	LOT AVE BRUCHESI LA COMMISSION HYDRO ELECTRIQUE DE QUEBEC 107 CRAIG OUEST	134	1125 1126	E	50	1950		1950	94E	1950	
716783	LOT AVE BRUCHESI LA COMMISSION HYDRO ELECTRIQUE DE QUEBEC 107 CRAIG OUEST	134	1127	E	25	1000		1000	94E	1000	
716784	LOT AVE BRUCHESI LA COMMISSION HYDRO ELECTRIQUE DE QUEBEC 107 CRAIG OUEST	134	1128	E	25	1000		1000	94E	1000	
716785	LOT AVE BRUCHESI LA COMMISSION HYDRO ELECTRIQUE DE QUEBEC 107 CRAIG OUEST	134	1129	E	25	1000		1000	94E	1000	

VALUATION ROLL OF IMMOVABLE PROPERTIES FOR THE PERIOD COMMENCING MAY 1ST 1959

RUE - STREET

QUARTIER - WARD

ARRONDISSEMENT ÉLECTORAL DISTRICT

PAR DU SAULT AU RECOLLET

173

NO DE COMPTE ACCOUNT NO.	EMPLACEMENT DE L'IMMEUBLE LOCATION OF PROPERTY		CADASTRE - SUBDIVISION		ENTRETIEN DES TROTTOIRS POS. DE FRONT MAINTENANCE OF SIDEWALKS FEET FRONTAGE	VALEUR (DOLLARS SEULEMENT) VALUE (DOLLARS ONLY)				VALEUR POUR LA TAXE SCOLAIRE VALUE FOR SCHOOL TAX	RÉSOLUTION NO CERTIFICAT NO CERTIFICATE
	NOM ET ADRESSE DU PROPRIÉTAIRE NAME AND ADDRESS OF OWNER		OCCUPATION ET ANG DÉNOMINATION			TERRAIN LAND	BÂTIMENTS ET AUTRES BÂTIMENTS BUILDINGS AND OTHER ITEMS	VALEUR EXEMPTÉ EXEMPT VALUE	VALEUR IMPOSABLE TAXABLE VALUE		
716786	LOT AVE BRUCHESI GILLES JUTRAS 10146 ST HUBERT HOM. POUR 5 ANS POUR <i>see byzeta</i> I.C.S. 17-462		134	1130	25	1000	1000	1000	1000	1000	<i>Hom</i> ANNÉE FISCALE 61-62 CERT. NO. 200 EFFECTIVE 17-4-62 23-6-62
716788	9365 AVE BRUCHESI GILLES JUTRAS 10146 ST HUBERT HOM. POUR 5 ANS POUR <i>see byzeta</i> I.C.S. 17-462		134	1131 1132 1133	75	2600	1900	4500	4500	4500	<i>Hom</i> ANNÉE FISCALE 61-62 CERT. NO. 202 EFFECTIVE 17-4-62 23-6-62
716791	9347 AVE BRUCHESI ROLAND STON 9347 AVE BRUCHESI		134	1134 1135	49	1600	1600	3200	3200	3200	<i>Hom</i> ANNÉE FISCALE 61-62 CERT. NO. 204 EFFECTIVE 17-4-62 23-6-62
716793	9333 AVE BRUCHESI CHARLES ROBERGE 9333 AVE BRUCHESI		134	1136 1137 1138	72	1350	10750	13100	13100	13100	<i>Hom</i> ANNÉE FISCALE 61-62 CERT. NO. 206 EFFECTIVE 17-4-62 23-6-62
716795	LOT AVE BRUCHESI DEA L'ÉTINE WIFE <i>VERNO</i> OF ISSUE <i>TRUCKER</i> 4740 KENT AVE		134	1139	17.6	550	550	550	550	550	<i>Hom</i> ANNÉE FISCALE 1956-60 CERT. NO. 361 EFFECTIVE 11-8-59 28-10-59
716796	LOT AVE BRUCHESI Roger Truck, 10220 Clark DEA <i>TRUCK</i> WIFE <i>TRUCK</i> OF ISSUE <i>TRUCK</i> 4740 KENT AVE		134	1139 1140	30.4	1000	13900	13900 1000	13900 1000	13900 1000	<i>Hom</i> ANNÉE FISCALE 59-60 CERT. NO. 362 EFFECTIVE 11-8-59 28-10-59

716795

e

Helen Szegmonitels, 12 1/2%

Peter Zulus, architect, 20%

Joseph Skucan, laborer, 67 1/2%

6966, 44th Ave. Res.

716796

e

Helen Szegmonitels, 12 1/2%

Peter Zulus, architect, 20%

Joseph Skucan, laborer, 67 1/2%

6966, 44th Ave. Res.

VALUATION ROLL OF IMMOVABLE PROPERTIES FOR THE PERIOD COMMENCING MAY 1ST 1959

RUE - STREET

QUARTIER - WARD

ARRONDISSEMENT ÉLECTORAL DISTRICT

PAR DU SAULT AU RECOLLET

170

NO DE COMPTE ACCOUNT NO.	EMPLACEMENT DE L'IMMEUBLE LOCATION OF PROPERTY NOM ET ADRESSE DU PROPRIÉTAIRE NAME AND ADDRESS OF OWNER	CADASTRE - SUBDIVISION OCCUPATION ET AND DÉNOMINATION	ENTRETIEN DES TROTTOIRS POS. DE FRONT MAINTENANCE OF SIDEWALKS FEET FRONTAGE	VALEUR (DOLLARS SEULEMENT) VALUE (DOLLARS ONLY)		VALEUR EXEMPTÉ EXEMPT VALUE	VALEUR IMPOSABLE TAXABLE VALUE	ANNÉES ANNUALES SÉRIÉES SÉRIES SÉRIÉES SÉRIES	CODE	DÉNOMINATION	VALEUR POUR LA TAXE SCOLAIRE VALUE FOR SCHOOL TAX	RÉSOLUTION NO CERTIFICAT NO
				TERRAIN LAND	BÂTIMENTS ET AUTRES BUILDINGS AND OTHER ITEMS							
716797 / Vér. Role-Supp. See Supp. Roll 1960	9317-15 LOT AVE BRUCHESI <i>Patrice Lorange Rtie</i> DE WIFE SYBIL D DE ISLE TUCKER 4740 KENT AVE	134 1141 M 1	24	800	13700		13700 800		11	N	13700 800	Ext 1390 (11-3-40) rev-8-59
716798 /	9311 AVE BRUCHESI FRANÇOISE SAMMUA BOISE S DE B DE FERNAND FRENETTE 9311 BRUCHESI AVE	134 1142 C	24	800	3800 3400 3900		4600 8200 4700		11	C	4600 8200 4700	Ext 1527-46 (13-4-60) Ext 246-247-248 (12-9-61)
716799 /	LOT AVE BRUCHESI LA CITE DE MONTREAL	134 1143 E	24	800		800 ✓			99	E	800	
716800 /	LOT AVE BRUCHESI LA CITE DE MONTREAL LIMITES DU QUARTIER TRAVERSEZ LIMITES DU QUARTIER	134 1144 E	24	800		800 ✓			99	E	800	
716801 /	LOT AVE BRUCHESI ADHEMAR LECOURE 549 VILLE MARIE HOM. POUR 5 ANS POUR <i>Rue Proje</i> J.C.S. 17-4-62	134 1190 E	23	900		900	800		11	E	900	
716802 /	LOT AVE BRUCHESI ADHEMAR LECOURE 549 VILLE MARIE HOM. POUR 5 ANS POUR <i>Rue Proje</i> J.C.S. 17-4-62	134 1189 E	24	950		950	800		11	C	950	

ANNÉE
EFFICACE 61-62
CERT. NO 404
17462 23862

ANNÉE
EFFICACE 61-62
CERT. NO 406
17462 23862

716797

^e
Helen Briganonville, 12 1/2 %
Peter Zuhar, architect, 20 %
Joseph Skucan, laborer, 6 1/2 %
6966 - 44th Ave. Que. Bco.

VALUATION ROLL OF IMMOVABLE PROPERTIES FOR THE PERIOD COMMENCING MAY 1ST 1959

RUE - STREET

QUARTIER - WARD

ARRONDISSEMENT ÉLECTORAL DISTRICT

PAR DU SAULT AU RECOLLET

170

NO DE COMPTE ACCOUNT NO.	EMPLACEMENT DE L'IMMEUBLE LOCATION OF PROPERTY NOM ET ADRESSE DU PROPRIÉTAIRE NAME AND ADDRESS OF OWNER	CADASTRE - SUBDIVISION OCCUPATION ET AND DÉNOMINATION	ENTRETIEN DES TROTTOIRS POS. DE FRONT MAINTENANCE OF SIDEWALKS FEET FRONTAGE	VALEUR (DOLLARS SEULEMENT) / VALUE (DOLLARS ONLY)		VALEUR EXEMPTÉ EXEMPT VALUE	VALEUR IMPOSABLE TAXABLE VALUE	VOIES PAVÉS TROTTOIRS SIDEWALKS	CODE	DÉNOMINATION	VALEUR POUR LA TAXE SCOLAIRE VALUE FOR SCHOOL TAX	RÉSOLUTION NO CERTIFICAT CERTIFICATE NO
				TERRAIN LAND	BÂTIMENTS ET AUTRES ITRM BUILDINGS AND OTHER ITEMS							
716803 ✓ Vair Role Supp. See Supp. Roll 1960	9310-12 LOT AVE BRUCHESI <i>Roland Lucas 9310 Bruchési</i>	134 1188	24	950	13950		13950 950	11	C		13950 950	ent 1392 (1-3-60) du 1-5-59
716804 ✓ Vair Role Supp. See Supp. Roll 1960	9314-16 LOT AVE BRUCHESI <i>Halbi Bednarski, 2353 Wentzle</i>	134 1187	24	950	13450		13450 950	11	C		13450 950	ent 1392 (1-3-60) du 1-8-59
716805 ✓	9320/24 AVE BRUCHESI AURELIO RIPITELLI 9322 AVE BRUCHESI	134 1186 P1185	27	1050	14450		15500	11	C		15500	<i>CRS</i>
716806 ✓	LOT AVE BRUCHESI AURELIO RIPITELLI 9322 AVE BRUCHESI	134 X1185-1 X1184-2	32.8	1300			1300	11	C		1300	6/8/29/1 4/7/61 27/9/61
716807 ✓ Vair Role Supp. See Supp. Roll 1961	LOT AVE BRUCHESI ANTONIO LEGGIERO 6736 ALMA	134 X1184-1 1183-1	32.1	1250 450			1250 450	11	C		1250 450	60-61 1150 1-2-61 16-2-61
716808 ✓ Vair Role Supp. See Supp. Roll 1961	LOT AVE BRUCHESI ANTONIO LEGGIERO 6736 ALMA	134 1185-2 1182	28.4	1100 400			1100 400	11	C		1100 400	60-61 1151 1-2-61 16-2-61

716803

e

Helen Guzmanitch, 12 1/2 70

Peter Zubov, architect, 20 70

Joseph Skucas, laborer, 67 1/2 70

6966, 44th Ave. Res.

716804

e

Helen Guzmanitch, 12 1/2 70

Peter Zubov, architect, 20 70

Joseph Skucas, laborer, 67 1/2 70

6966, 44th Ave. Res.

VALUATION ROLL OF IMMOVABLE PROPERTIES FOR THE PERIOD COMMENCING MAY 1ST 1959

RUE - STREET

QUARTIER - WARD

ARRONDISSEMENT ÉLECTORAL DISTRICT

PAR DU SAULT AU RECOLLET

175

NO DE COMPTE ACCOUNT NO.	EMPLACEMENT DE L'IMMEUBLE LOCATION OF PROPERTY	CADASTRE - SUBDIVISION		ENTRETIEN DES TROTOIRS POS. DE FRONT MAINTENANCE OF SIDEWALKS FRONT FRONTAGE	VALEUR (DOLLARS SEULEMENT) VALUE (DOLLARS ONLY)				VALEUR POUR LA TAXE SCOLAIRE VALUE FOR SCHOOL TAX	RÉSOLUTION NO CERTIFICAT NO CERTIFICATE
	NOM ET ADRESSE DU PROPRIÉTAIRE NAME AND ADDRESS OF OWNER	OCCUPATION ET AND DÉNOMINATION	TERRAIN LAND		BÂTIMENTS BY ANTIQUE ITEM BUILDINGS AND OTHER ITEMS	VALEUR EXEMPTÉ EXEMPT VALUE	VALEUR IMPOSABLE TAXABLE VALUE	CODE		
716809 Voir Role Supp. See Supp. Roll 1960	9350-57 LOT AVE BRUCHESI PEARL FINE WIFE STAS TO P OF ISSIE TUCKER 4 740 KENT AVE	134 1181	C A	25 24	1000 1000	13700	13700 1000 1000	11	13700 1000 1000 ANNEE FISCALE 59-60 CERT. NO. 539 EFFECTIVE 1-5-59 1-2-59	Aut 1393 (143-60) du 1-8-59
716810 Voir Role Supp. See Supp. Roll 1960	9356-58 LOT AVE BRUCHESI Omer Hogné 9356 Bruchési PEARL FINE WIFE STAS TO P OF ISSIE TUCKER 4 740 KENT AVE	134 1180	C A	25 24	1000 1000	13700	13700 1000 1000	11	13700 1000 1000 ANNEE FISCALE 59-60 CERT. NO. 539 EFFECTIVE 1-5-59 1-2-59	Aut 1394 (143-60) du 1-7-59
716811 Voir Role Supp. See Supp. Roll 1960	9362-64 LOT AVE BRUCHESI Rudger Blanchette 9362 Bruchési PEARL FINE WIFE STAS TO P OF ISSIE TUCKER 4 740 KENT AVE	134 1179	C A	24	950	13850	13850 950	11	13850 950 ANNEE FISCALE 59-60 CERT. NO. 541 EFFECTIVE 1-5-59 1-2-59	Aut 1395 (143-60) du 1-5-59
716812 Voir Role Supp. See Supp. Roll 1960	9368-70 LOT AVE BRUCHESI Mario Fantette 9368 Bruchési PEARL FINE WIFE STAS TO P OF ISSIE TUCKER 4 740 KENT AVE	134 1178	C A	24 25	950 1000	13850	13850 950 1000	11	13850 950 1000 ANNEE FISCALE 59-60 CERT. NO. 541 EFFECTIVE 1-5-59 1-2-59	Aut 1396 (143-60) du 1-5-59
716813 Voir Role Supp. See Supp. Roll 1961	LOT AVE BRUCHESI PEARL FINE WIFE STAS TO P OF ISSIE TUCKER 4 740 KENT AVE	134 1177	C A	25	1000		1000	11	1000	
716814 Voir Role Supp. See Supp. Roll 1961	LOT AVE BRUCHESI PEARL FINE WIFE STAS TO P OF ISSIE TUCKER 4 740 KENT AVE	134 1176	C A	24 25	950 1000		950 1000	11	950 1000 ANNEE FISCALE 59-60 CERT. NO. 542 EFFECTIVE 1-5-59 1-2-59	

716809

e

Helen Briganonitch, 12 1/2 %
Peter Zuban, architect, 20 %
Joseph Skucas, laborer, 67 1/2 %
6966, 44th Ave. Ras.

716814 Old Rate Supp. 1961
See Supp. 10-6

e

Helen Briganonitch, 12 1/2 %
Peter Zuban, architect, 20 %
Joseph Skucas, laborer, 67 1/2 %
6966, 44th Ave. Ras.

716810

e

Helen Briganonitch, 12 1/2 %
Peter Zuban, architect, 20 %
Joseph Skucas, laborer, 67 1/2 %
6966, 44th Ave. Ras.

716811

e

Helen Briganonitch, 12 1/2 %
Peter Zuban, architect, 20 %
Joseph Skucas, laborer, 67 1/2 %
6966, 44th Ave. Ras.

716812

e

Helen Briganonitch, 12 1/2 %
Peter Zuban, architect, 20 %
Joseph Skucas, laborer, 67 1/2 %
6966, 44th Ave. Ras.

Old Rate Supp.
See Supp. 10-6

1961 716813

e

Helen Briganonitch, 12 1/2 %
Peter Zuban, architect, 20 %
Joseph Skucas, laborer, 67 1/2 %
6966, 44th Ave. Ras.

VALUATION ROLL OF IMMOVABLE PROPERTIES FOR THE PERIOD COMMENCING MAY 1ST 1959

RUE - STREET

QUARTIER - WARD

ARRONDISSEMENT ÉLECTORAL DISTRICT

PAR DU SAULT AU RECULÉ

173

NO DE COMPTE ACCOUNT NO.	EMPLACEMENT DE L'IMMEUBLE LOCATION OF PROPERTY	CADASTRE - SUBDIVISION	ENTRETIEN DES TROTTOIRS PDS. DE FRONT	VALEUR (DOLLARS SEULEMENT) VALUE (DOLLARS ONLY)				VOIES MUNITES SIDEWALKS SUBDIVISION	CODE	DÉNOMINATION	VALEUR POUR LA TAXE SCOLAIRE VALUE FOR SCHOOL TAX	RÉSOLUTION NO CERTIFICATE NO
	NOM ET ADRESSE DU PROPRIÉTAIRE NAME AND ADDRESS OF OWNER	OCCUPATION ET AND DÉNOMINATION	MAINTENANCE OF SIDEWALKS FRONT FRONTAGE	TERRAIN LAND	BÂTIMENTS ET AUTRES ITEM BUILDINGS AND OTHER ITEMS	VALEUR EXEMPTÉ EXEMPT VALUE	VALEUR IMPOSABLE TAXABLE VALUE					
716815	LOT AVE BRUCHESI HYDRO QUEBEC 107 CRAIG QUEST	134 1173	E 25	1000		1000		94E		1000		
716816	LOT AVE BRUCHESI LA COMMISSION HYDRO ELECTRIQUE DE QUEBEC /HYDRO QUEBEC/ 107 CRAIG QUEST	134 1174 1173	E 50	1950		1950		94E		1950		
716817	LOT AVE BRUCHESI LA COMMISSION HYDRO ELECTRIQUE DE QUEBEC 107 CRAIG QUEST	134 1172	E 25	1000		1000		94E		1000		
716818	LOT AVE BRUCHESI LA COMMISSION HYDRO ELECTRIQUE DE QUEBEC 107 CRAIG QUEST	134 1171	E 25	1000		1000		94E		1000		
716819	LOT AVE BRUCHESI LA COMMISSION HYDRO ELECTRIQUE DE QUEBEC 107 CRAIG QUEST	134 1170	E 25	1000		1000		94E		1000		
716820	LOT AVE BRUCHESI LA COMMISSION HYDRO ELECTRIQUE DE QUEBEC 107 CRAIG QUEST	134 1169	E 25	1000		1000		94E		1000		

VALUATION ROLL OF IMMOVABLE PROPERTIES FOR THE PERIOD COMMENCING MAY 1ST 1959

RUE - STREET

QUARTIER WARD

ARRONDISSEMENT ÉLECTORAL DISTRICT

PAR DU SAULT AU RECOLLET

170

NO DE COMPTE ACCOUNT NO.	EMPLACEMENT DE L'IMMEUBLE LOCATION OF PROPERTY		CADASTRE - SUBDIVISION		ENTRETIEN DES TROTTOIRS POS. DE FRONT MAINTENANCE OF SIDEWALKS FEET FRONTAGE	VALEUR (DOLLARS SEULEMENT) VALUE (DOLLARS ONLY)				VOIES PUBLIQUES SIDEWALKS	CODE	DÉNOMINATION	VALEUR POUR LA TAXE SCOLAIRE VALUE FOR SCHOOL TAX	RÉSOLUTION NO CERTIFICAT NO CERTIFICATE
	NOM ET ADRESSE DU PROPRIÉTAIRE NAME AND ADDRESS OF OWNER		OCCUPATION ET AND DÉNOMINATION			TERRAIN LAND	BÂTIMENTS ET AUTRES ITEM BUILDINGS AND OTHER ITEMS	VALEUR EXEMPTÉ EXEMPT VALUE	VALEUR IMPOSABLE TAXABLE VALUE					
716821 / Voir Note Supp. See Supp. Roll 1960	9430/40 LOT AVE BRUCHESI		134	1168										
				1167										
				1166										
				1165										
				1164										
				1163										
				1162										
				1161										
				1160										
				1159										
				1158										
				1157										
		LA COMMISSION DES ÉCOLES CATHOLIQUES DE MONTREAL 3737 SHERBROUKE EST ÉCOLE N O DE LA MÈRE 9430/40 AVE BRUCHESI	E	2753	11750	209600	209600	11750		91E		209600 11750	209600 Cert 150 (24-4-57)	
716833		9470 AVE BRUCHESI ARMAND VAILLANT 9470 AVE BRUCHESI	C	25	1000	2400		3400		11C		3400	CR 100	
716834		9478 LOT AVE BRUCHESI PHILIPAS LEFEBVRE 2446 CHARLAND CHARLAND AVE S N R	C	25	1000	1100		2100 1000		11C		2100 1000	2100 Cert 547.8-9 (25-4-52) du 1-5-59	

VALUATION ROLL OF IMMOVABLE PROPERTIES FOR THE PERIOD COMMENCING MAY 1ST 1959

RUE - STREET

QUARTIER - WARD

ARRONDISSEMENT ÉLECTORAL DISTRICT

PAR DU SAULT AU RECOLLET

190

NO DE COMPTE ACCOUNT NO.	EMPLACEMENT DE L'IMMEUBLE LOCATION OF PROPERTY	CADASTRE - SUBDIVISION		ENTRETIEN DES TROTTOIRS PDS. DE FRONT	VALEUR (DOLLARS SEULEMENT) VALUE (DOLLARS ONLY)			VOIES SÉGREGÉES SIDEWALKS	CODE	DÉNOMINATION	VALEUR POUR LA TAXE SCOLAIRE VALUE FOR SCHOOL TAX	RÉSOLUTION NO CERTIFICAT NO
	NOM ET ADRESSE DU PROPRIÉTAIRE NAME AND ADDRESS OF OWNER	OCCUPATION ET DÉNOMINATION	MANTENANCE OF SIDEWALKS FEET FRONTAGE	TERRAIN LAND	BÂTIMENTS ET AUTRES ITEMS BUILDINGS AND OTHER ITEMS	VALEUR EXEMPTÉ EXEMPT VALUE	VALEUR IMPOSABLE TAXABLE VALUE					
716840	LOT AVE BRUCHESI CANADIAN NATIONAL RAILWAY CO <i>Tax Commissioner</i> C/O WAVE LARNER TAX DEPT 407 MC GILL ST ROOM 408	134	959	N		1200			1200	15N	1200	
716841	LOT AVE BRUCHESI CANADIAN NATIONAL RAILWAY CO <i>Tax Commissioner</i> C/O WAVE LARNER TAX DEPT 407 MC GILL ST ROOM 408	134	958	N		1200			1200	16N	1200	
716842	9600/9590 AVE BRUCHESI RADUL HAINY 9600 AVE BRUCHESI	134	957	C	25	1200	7900		9100	11C	9100	
716843	9510 AVE BRUCHESI LUCIEN CORBEIL 9510 AVE BRUCHESI	134	956 955	C	50	2400	3500		5900	11C	5900	
716845	LOT AVE BRUCHESI ALEXANDRA CKACHA WID OF SAUL ZABUDSKY 9534 AVE BRUCHESI	134	954	C	25	1200			1200	11C	1200	
716846	9534 AVE BRUCHESI ALEXANDRA CKACHA WID OF SAUL ZABUDSKY 9534 AVE BRUCHESI	134	953	C	25	1200	2800		4000	11C	4000	

VALUATION ROLL OF IMMOVABLE PROPERTIES FOR THE PERIOD COMMENCING MAY 1ST 1959

RUE STREET

QUARTIER - WARD

ARRONDISSEMENT ÉLECTORAL DISTRICT

PAR DU SAULT AU RECOLLET

190

NO DE COMPTE ACCOUNT NO.	EMPLACEMENT DE L'IMMEUBLE LOCATION OF PROPERTY		CADASTRE - SUBDIVISION OCCUPATION ET AND DÉNOMINATION	ENTRETIEN DES TROTTOIRS POS. DE FRONT MAINTENANCE OF SIDEWALKS FEET FRONTAGE	VALEUR (DOLLARS SEULEMENT) VALUE (DOLLARS ONLY)		VALEUR EXEMPTÉ EXEMPT VALUE	VALEUR IMPOSABLE TAXABLE VALUE	VALEUR POUR LA TAXE SCOLAIRE VALUE FOR SCHOOL TAX	RÉSOLUTION NO CERTIFICAT CERTIFICATE NO								
	NOM ET ADRESSE DU PROPRIÉTAIRE NAME AND ADDRESS OF OWNER				TERRAIN LAND	BÂTIMENTS ET AUTRES ÉLÉMENTS BUILDINGS AND OTHER ITEMS												
716847	9644 LOT AVE BRUCHESI	134 952		25	1200	200		2000 1200	11N	2000 1200 Cert 550551-952 (25-4-62) du 1-5-59								
716848	9650-52 LOT AVE BRUCHESI Frank Lemieux 8428 St-Hubert JIM MATJOSAITIS / C / 2070 CONNAUGHT AVE VILLE ST LAUREN4 QUE EMIL FRANKS / P / 2314 LOGAN	134 951 950-1		37.5 25	1800 1200	13700		13700 1800 1200	11N	13700 1800 Cert 1248(25-4-61) du 1-6-60 (60-61) <table border="1"> <tr><td>ANNÉE FISCALE</td><td>59.60</td><td>CERT. NO.</td><td>5665</td></tr> <tr><td>EFFECTIVE</td><td>84.60</td><td></td><td>20.5.60</td></tr> </table>	ANNÉE FISCALE	59.60	CERT. NO.	5665	EFFECTIVE	84.60		20.5.60
ANNÉE FISCALE	59.60	CERT. NO.	5665															
EFFECTIVE	84.60		20.5.60															
716849	LOT AVE BRUCHESI	134 951		25	1200			1200	11N	1200 <table border="1"> <tr><td>ANNÉE FISCALE</td><td>59.60</td><td>CERT. NO.</td><td>65465</td></tr> <tr><td>EFFECTIVE</td><td>84.60</td><td></td><td>20.5.60</td></tr> </table>	ANNÉE FISCALE	59.60	CERT. NO.	65465	EFFECTIVE	84.60		20.5.60
ANNÉE FISCALE	59.60	CERT. NO.	65465															
EFFECTIVE	84.60		20.5.60															
716850	9660-62 LOT AVE BRUCHESI Lucien Frelaud 9662 Bruchési JIM MATJOSAITIS / C / 2070 CONNAUGHT AVE VILLE ST LAUREN4 QUE EMIL FRANKS / P / 2314 LOGAN	134 950-2 949		37.5 25	1800 1200	13700		13700 1800 1200	11N	13700 1800 1200 Cert 1248(25-4-61) du 1-7-60 (60-61) <table border="1"> <tr><td>ANNÉE FISCALE</td><td>59.60</td><td>CERT. NO.</td><td>65867</td></tr> <tr><td>EFFECTIVE</td><td>84.60</td><td></td><td>20.5.60</td></tr> </table>	ANNÉE FISCALE	59.60	CERT. NO.	65867	EFFECTIVE	84.60		20.5.60
ANNÉE FISCALE	59.60	CERT. NO.	65867															
EFFECTIVE	84.60		20.5.60															
716851	9678-80 LOT AVE BRUCHESI Marguerite Fournier Grisette Cofford 1442 Montcalm apt 2 JIM MATJOSAITIS / C / 2070 CONNAUGHT AVE VILLE ST LAUREN4 QUE EMIL FRANKS / P / 2314 LOGAN	134 948		25	1200	12800		12800 1200	11N	12800 1200 Cert 1250(25-4-61) du 1-10-60 (60-61)								
716852	9684-86 LOT AVE BRUCHESI Marguerite Fournier Grisette Cofford 1442 Montcalm apt 2 JIM MATJOSAITIS / C / 2070 CONNAUGHT AVE VILLE ST LAUREN4 QUE EMIL FRANKS / P / 2314 LOGAN	134 947		25	1200	12800		12800 1200	11N	12800 1200 Cert 1251(25-4-61) du 1-10-60 (60-61) Cert 142(25-4-61)								

VALUATION ROLL OF IMMOVABLE PROPERTIES FOR THE PERIOD COMMENCING MAY 1ST 1959

RUE - STREET

QUARTIER - WARD

ARRONDISSEMENT ÉLECTORAL DISTRICT

PAR DU SAULT AU RECOLLET

193

NO DE COMPTE ACCOUNT NO.	EMPLACEMENT DE L'IMMEUBLE LOCATION OF PROPERTY		CADASTRE - SUBDIVISION		ENTRETIEN DES TROTTOIRS POS. DE FRONT	VALEUR (DOLLARS SEULEMENT) VALUE (DOLLARS ONLY)		VOIES SUEWALKS	CODE	DÉSIGNATION	VALEUR POUR LA TAXE SCOLAIRE VALUE FOR SCHOOL TAX	RÉSOLUTION NO CERTIFICATE NO
	NOM ET ADRESSE DU PROPRIÉTAIRE NAME AND ADDRESS OF OWNER		OCCUPATION ET ANCIENNE DÉSIGNATION			TERRAIN LAND	BÂTIMENTS ET AUTRES BÂTIMENTS AND OTHER ITEMS					
716853	9690-9700 LOT AVE BRUCHESI		134	946								
	MARTHE BEAUBIEN 3445 AVE D'ARLÈVEAU, APT 8 4816 Rue Mary Road, apt 15			945	50	2400	32500			11C	32500 2400	cut @ 97.345 (14-3-60) du 1-5-59
716855	9720-22 LOT AVE BRUCHESI Jean Paul Fournier 9276 St Hubert		134	944	25	1200	12200			11C	12200 1200	cut 1252 (21-46) du 1-10-60 (60-61)
716856	9730-32 LOT AVE BRUCHESI Jean Louis Rochelbeau 7587 St Louis		134	945	25	1100	12200			11C	12200 1100	cut 1261 (21-46) du 1-8-60 (60-61) cut 113 (5-5-61) du 1-10-60 (60-61)
716857	9740-34 LOT AVE BRUCHESI		134	943	27	1300	2200			11C	1300	cut 432 (24-4-59) cut 941 (16-10-59) du 28-10-59
716858	ALFRED BIRON 2242 PLESSIS 7507 St Louis		134	941	25	1200				11C	1200	
716859	9725 AVE BRUCHESI		134	940	25	1200	2300			11C	1200	transporte au folio 816A

ROLE D'ÉVALUATION DES IMMEUBLES POUR LA PÉRIODE COMMENÇANT LE 1^{ER} MAI 1959
VALUATION ROLL OF IMMOVABLE PROPERTIES FOR THE PERIOD COMMENCING MAY 1ST 1959

RUE - STREET

QUARTIER - WARD

ARRONDISSEMENT ÉLECTORAL DISTRICT

PAR DU SAULT AU RECOLLET

283

NO DE COMPTE ACCOUNT NO.	EMPLACEMENT DE L'IMMEUBLE LOCATION OF PROPERTY	CADASTRE - SUBDIVISION		ENTRETIEN DES TROTTOIRS POS. DE FRONT MAINTENANCE OF SIDEWALKS FEET FRONTAGE	VALEUR (DOLLARS SEULEMENT) VALUE (DOLLARS ONLY)		VOIES VERTICALES SIDEWALKS	CODE	DÉNOMINATION	VALEUR POUR LA TAXE SCOLAIRE VALUE FOR SCHOOL TAX	RÉSOLUTION NO CERTIFICAT CERTIFICATE NO
		NOM ET ADRESSE DU PROPRIÉTAIRE NAME AND ADDRESS OF OWNER	OCCUPATION ET DÉNOMINATION		TERRAIN LAND	BÂTIMENTS ET AUTRES ITEM BUILDINGS AND OTHER ITEMS					
718163	9750-52 LOT AVE BRUCHESIE Alfred Biron ALFRED BIRON 789 KANCOURT J.R. PICHE INC. 1006 HAMBELIN	134	P-943 9 42	27	13 00	12400				12400 1300	12400 1300 <i>12400</i>
718164	9760-62 LOT AVE BRUCHESIE Marie Ange Beauve, Epse S de B de Charlemagne Lanthier, 8652 Bruchésie ALFRED BIRON 789 KANCOURT MARIE ANGE BEAUVÉ - EPESE S DE B DE CHARLEMAGNE LANTHIER 8652 HENRI JULIEN	134	943	25	12 00	12400				12400 1200	12400 1200 <i>cert 887 (7-11-60) 15-3-60</i>
71859	9790 AVE BRUCHESIE LEOPOLD ALLARD 9790 AVE BRUCHESIE	134	940	25	1200	2300				3500	3500
718221	AVE SAUVE 9830/32 Lot ave Bruchésie J. Damasc Viers Municipal charges voir de Albert Deschêlle 42 98 m ave Bruchésie Jean Louis Deschêlle 45 Leopold Deschêlle 48 Théodore Deschêlle 48 - 20 ans au 56 Hugues Deschêlle 48 - 17 ans au 56 après 30 ans Bastien marcel Deschêlle 48 marguerite Deschêlle 48 Louise Deschêlle 48 michel Deschêlle 48 Carole Deschêlle 48	134	755	25	1300	18100				18100 1300	18100 1300 <i>cert 635 (8-2-60) 12-11-61</i>

VALUATION ROLL OF IMMOVABLE PROPERTIES FOR THE PERIOD COMMENCING MAY 1ST 1959

RUE - STREET

QUARTIER - WARD

ARRONDISSEMENT ÉLECTORAL DISTRICT

PAR JU SAULT AU RUCOLLET

190

NO DE COMPTE ACCOUNT NO.	EMPLACEMENT DE L'IMMEUBLE LOCATION OF PROPERTY	CADASTRE - SUBDIVISION		ENTRETIEN DES TROTTOIRS POS. DE FRONT MAINTENANCE OF SIDEWALKS FEET FRONTAGE	VALEUR (DOLLARS SEULEMENT) VALUE (DOLLARS ONLY)		VOIES VERTES SIDEWALKS	CODE	DÉNOMINATION	VALEUR POUR LA TAXE SCOLAIRE VALUE FOR SCHOOL TAX	RÉSOLUTION NO CERTIFICAT CERTIFICATE NO
		NOM ET ADRESSE DU PROPRIÉTAIRE NAME AND ADDRESS OF OWNER	OCCUPATION ET DÉNOMINATION AND DENOMINATION		TERRAIN LAND	BÂTIMENTS ET AUTRES ITEM BUILDINGS AND OTHER ITEMS					
716860	9836/25 207 9814 AVE BRUCHESI	134	755 754	25 50	1300 2600	18100 300				18100 1300 2600 300	110 Cert 634/18-1-63 du 1/10/61 au 16/11/61 2600 Cert 261 (20-9-61) 27-7-61
	J. Damase Morin DESNEIGES CHAYER VVE DE ALBERT QUELLETTE 1/2 9814 AVE BRUCHESI JEAN LOUIS QUELLETTE 1/18 LEOPOLD QUELLETTE 1/18 GERARD QUELLETTE 1/18 HUGUETTE QUELLETTE 1/18 EPSE DE J BASTIEN MARCEL QUELLETTE 1/18 MARGUERITE QUELLETTE 1/18 13 ANS EN 56 GEORGETTE QUELLETTE 1/18 11 ANS EN 56 MICHEL QUELLETTE 1/18 CAROLE QUELLETTE 1/18										
716862	9860 9830 AVE BRUCHESI	134	753	27.5 55	1450 1300	16000 16000				17450 16000 1300	110 Cert 110 (25-3-59)
	FRANCOIS THEMENS 9830 BRUCHESI AVE APT 3										
716863	9860 9827 AVE BRUCHESI	134	752	22.5 55	1150 1500	16000 16000				17150 16000 1300	110 Cert 111 (20-3-59)
	ALBERT THEMENS 7003 AVE CHRISTOPHE COLOMBE										
716864	9878/82 9880 AVE BRUCHESI	134	751 750	30	2600	16000				18500	110 16500
	JOHN A MAC PHEE 9880 AVE BRUCHESI										

ANNÉE FISCALE	59-60	CERT. NO.	7005
EFFECTIVE	12-11-59		2-12-59

ANNÉE FISCALE	59-60	CERT. NO.	7006
EFFECTIVE	12-11-59		2-12-59

VALUATION ROLL OF IMMOVABLE PROPERTIES FOR THE PERIOD COMMENCING MAY 1ST 1959

RUE - STREET

QUARTIER - WARD

ARRONDISSEMENT ÉLECTORAL DISTRICT

PAR DU SAULT AU RECOLET

190

NO DE COMPTE ACCOUNT NO.	EMPLACEMENT DE L'IMMEUBLE LOCATION OF PROPERTY	CADASTRE - SUBDIVISION		ENTRETIEN DES TROTTOIRS POS. DE FRONT	VALEUR (DOLLARS SEULEMENT) -- VALUE (DOLLARS ONLY)			VOIES MARGES TROTTOIRS SIDEWALKS	CODE	DÉNOMINATION	VALEUR POUR LA TAXE SCOLAIRE VALUE FOR SCHOOL TAX	RÉSOLUTION NO CERTIFICAT NO								
	NOM ET ADRESSE DU PROPRIÉTAIRE NAME AND ADDRESS OF OWNER	OCCUPATION ET DÉNOMINATION	MANTENANCE OF SIDEWALK FEET FRONTAGE	TERRAIN LAND	BÂTIMENTS ET AUTRES ITEM BUILDINGS AND OTHER ITEMS	VALEUR EXEMPTÉ EXEMPT VALUE	VALEUR IMPOSABLE TAXABLE VALUE													
718138 <small>Vol. Role Supp. See Supp. Roll 1960</small>	9890 AVE BRUCHESI OSCAR PREVILLE ST AMBROISE DE KILDARE FERNAND PREVILLE 1668 JOLIETTE YVON PREVILLE 5086 MARQUETTE	134 749 RENTIER MENUISIER EMP CIVIL	C	25	1300	16200	17500			C	17500	<table border="1"> <tr> <td>ANNÉE FISCALE</td> <td>5760</td> <td>CERT. NO</td> <td>340</td> </tr> <tr> <td>EFFECTIVE</td> <td>7-7-57</td> <td></td> <td>25719</td> </tr> </table>	ANNÉE FISCALE	5760	CERT. NO	340	EFFECTIVE	7-7-57		25719
ANNÉE FISCALE	5760	CERT. NO	340																	
EFFECTIVE	7-7-57		25719																	
718139 <small>Vol. Role Supp. See Supp. Roll 1960</small>	9900 AVE BRUCHESI GEORGE OLLIVAS 3800 AVE LINCOLN APP. 5 <i>Oscar Preville St Ambroise de Kildare Fernand Preville 1668 Joliette Yvon Preville 5086 Marquette</i>	134 748 AGENCE IMMOBILIERE	C	25	1300	16200	17500			C	17500	<table border="1"> <tr> <td>ANNÉE FISCALE</td> <td>1760</td> <td>CERT. NO</td> <td>340</td> </tr> <tr> <td>EFFECTIVE</td> <td>7-7-59</td> <td></td> <td>25719</td> </tr> </table>	ANNÉE FISCALE	1760	CERT. NO	340	EFFECTIVE	7-7-59		25719
ANNÉE FISCALE	1760	CERT. NO	340																	
EFFECTIVE	7-7-59		25719																	

VALUATION ROLL OF IMMOVABLE PROPERTIES FOR THE PERIOD COMMENCING MAY 1ST 1959

RUE - STREET

QUARTIER - WARD

ARRONDISSEMENT ÉLECTORAL - DISTRICT

PAR DU SAULT AU RECOLLET

190

NO DE COMPTE ACCOUNT NO.	EMPLACEMENT DE L'IMMEUBLE LOCATION OF PROPERTY	CADASTRE - SUBDIVISION		ENTRETIEN DES TROTTOIRS PDS. DE FRONT	VALEUR (DOLLARS SEULEMENT) VALUE (DOLLARS ONLY)		VOIES PAVÉS TROTTOIRS SUBSTANCES	CODE	VALEUR POUR LA TAXE SCOLAIRE VALUE FOR SCHOOL TAX	RÉSOLUTION NO CERTIFICATE NO
	NOM ET ADRESSE DU PROPRIÉTAIRE NAME AND ADDRESS OF OWNER	OCCUPATION ET DÉNOMINATION	MANTENANCE OF SIDEWALKS FRONT FRONTAGE	TERRAIN LAND	BÂTIMENTS ET AUTRES ITEM BUILDINGS AND OTHER ITEMS	VALEUR EXEMPTÉ EXEMPT VALUE				
716856 / Voir Role Supp. See Supp. Roll 1958 <i>Annulé non compris 71838-39 fol. 517A</i>	4810/1600 LOT AVE BRUCHESI	134 749								
	OSCAR BREVILLE ST ANNESE DE KILDAINE EDWARD BREVILLE 1548 JOLLETTE YVON BREVILLE 5286 MARGUERITE	RENTIER MENDICIER EMP CIVIL								
716858 / Voir Role Supp. See Supp. Roll 1960	9908/12 LOT AVE BRUCHESI	134 747		25	1300	15600	1300	11C	15600 1300	Ent 112 (23-3-59)
	GERARD FORTIER 10209 RANCOURT	ENTREPRENEUR								
716859 / Voir Role Supp. See Supp. Roll 1960	9918/22 LOT AVE BRUCHESI	134 740				15600	1300	11C	15600 1300	Ent 113 (23-3-59)
	GIACOMINO CAPUANO 7613 ST DOMINIQUE GUIDO A CAPUANO 2361 ALLARD	SOUDEUR CHIMISTE		25	1300					
716870 /	9930/32 AVE BRUCHESI	134 743		25	1300	12600	13900	11C	13900	
	GUGLIELMO SEMENTILLI 9930 AVE BRUCHESI	JOURNALIER								
716871 /	9940/42 AVE BRUCHESI	134 744		25	1300	12600	13900	11C	13900	
	JEAN YVETTE 5952 CLARK	CONTRAMAÎTRE								
716872 /	LOT AVE BRUCHESI	134 743		25	1300		1300	11C	1300	
	ROSAIRE DUVAL 9962 AVE BRUCHESI	OPERATEUR								
716873 /	LOT 9962 AVE BRUCHESI	134 742		25	1300		1300	11C	1300	Ent 426 (12-62) du 22-1-62
	ROSAIRE DUVAL 9962 AVE BRUCHESI	OPERATEUR								

8760
7-7-59 21-9-59

VALUATION ROLL OF IMMOVABLE PROPERTIES FOR THE PERIOD COMMENCING MAY 1ST 1959

RUE - STREET

QUARTIER - WARD

ARRONDISSEMENT ÉLECTORAL DISTRICT

PAR DU SAULT AU RECOLLET

190

NO DE COMPTE ACCOUNT NO.	EMPLACEMENT DE L'IMMEUBLE LOCATION OF PROPERTY NOM ET ADRESSE DU PROPRIÉTAIRE NAME AND ADDRESS OF OWNER	CADASTRE - SUBDIVISION OCCUPATION ET AND DÉNOMINATION	ENTRETIEN DES TROTTOIRS POS. DE FRONT MAINTENANCE OF SIDEWALKS FEET FRONTAGE	VALEUR (DOLLARS SEULEMENT) VALUE (DOLLARS ONLY)		VOIES VALES TROTTOIRS SIDEWALKS	CODE	VALEUR POUR LA TAXE SCOLAIRE VALUE FOR SCHOOL TAX	RÉSOLUTION NO CERTIFICAT NO
				TERRAIN LAND	BÂTIMENTS ET AUTRES BÂTIMENTS BUILDINGS AND OTHER ITEMS				
716874	9980 AVE BRUCHESI <i>Grand Terrain 10350 Lalle</i> HENRI LIMOGES 9980 AVE BRUCHESI	134 741 740-2 MANOEUVRE	<i>37.5</i> 50	1950 2600	<i>18300</i> 11300 4700		11C	<i>18300</i> 1950 2500	<i>18300</i> 1950 2500 ANNÉE FISCALE 1959 EFFECTIVE 105-21 Cert 528 (30-4-61) du 1-10-61 Cert 529 (30-4-61) du 1-10-61
716876	<i>9990-94</i> LOT AVE BRUCHESI <i>Grand Terrain 10850 de Lalle</i> HENRI LIMOGES 9980 AVE BRUCHESI	134 739 MANOEUVRE	<i>37.5</i> 50	1950 1300	20000 1950 1300		11C	20000 1950 1300 ANNÉE FISCALE 1959 EFFECTIVE 105-21 Cert 528 (30-4-61) du 1-10-61 Cert 529 (30-4-61) du 1-10-61	
716877	10000 LOT AVE BRUCHESI VINCENZO DI PADLO 10055 AVE BRUCHESI	134 738 ENTREPRENEUR	<i>25</i> 25	1300	17700		11P	17700 1300	cert 434 (24-4-59) Cert 407 (2-2-62) de 1959-60 etc.
716878	10010 LOT AVE BRUCHESI VINCENZO DI PADLO 10055 AVE BRUCHESI	134 737 ENTREPRENEUR	<i>25</i> 25	1300	17700		11P	17700 1300	cert 367 (21-4-59) Cert 410 (2-2-62) de 1959-60 etc.
716878	10020-10 LOT AVE BRUCHESI MARIE ANNE JOBINVILLE GRAZIELLA JOBINVILLE 557 ST BUCH	134 738 735 ENTREPRENEUR	25 25	2600	32100		11C	2600	32100 2600 annulé et porté sur 718146/7 folio 819A 32100 2600 ANNÉE FISCALE 1960 EFFECTIVE 105-21 Cert 442 (17-4-59)
716879	13045 AVE BRUCHESI HERVE BASTIEN 5574 JE NORMANVILLE	134 734 MANOEUVRE	25 25	1300	2400		11C	2500	2400 2500 Transporté au folio 819A

VALUATION ROLL OF IMMOVABLE PROPERTIES FOR THE PERIOD COMMENCING MAY 1ST 1959

RUE - STREET

QUARTIER - WARD

ARRONDISSEMENT ÉLECTORAL DISTRICT

PAR DU SAULT AU RECOLLET

190

NO DE COMPTE ACCOUNT NO.	EMPLACEMENT DE L'IMMEUBLE LOCATION OF PROPERTY	CADASTRE - SUBDIVISION		ENTRETIEN DES TROTTOIRS PDS. DE FRONT	VALEUR (DOLLARS SEULEMENT) VALUE (DOLLARS ONLY)			VOTERAGE PROPRIÉTÉ SIDEWALKS	CODE	VÉRIFICATION	VALEUR POUR LA TAXE SCOLAIRE VALUE FOR SCHOOL TAX	RÉSOLUTION NO CERTIFICAT NO CERTIFICATE
	NOM ET ADRESSE DU PROPRIÉTAIRE NAME AND ADDRESS OF OWNER	OCCUPATION ET DÉNOMINATION	MANTENANCE OF SIDEWALKS FEET FRONTAGE	TERRAIN LAND	BÂTIMENTS ET AUTRES BÂTIMENTS AND OTHER ITEMS	VALEUR EXEMPTÉ EXEMPT VALUE	VALEUR IMPOSABLE TAXABLE VALUE					
718146 <small>Voir Role Supp. See Supp. Roll 1960</small>	10020 AVE BRUCHESI	134 736		25	1300	16050					17350	
718147 <small>Voir Role Supp. See Supp. Roll 1961</small>	MARIE ANNE JUBINVILLE GRAZIELLA JUBINVILLE 557 ST ROCH											59/60 27/10/59
718147 <small>Voir Role Supp. See Supp. Roll 1960</small>	10030 AVE BRUCHESI	134 735		25	1300	16050					17350	
	TADEUSZ GAMRAT 528 62 EME AVENUE L'ABORD A PLOUFFE P.Q.	MECANICIEN										ANNÉE FISCALE 59/60 EFFECTIVE 3/18/59
716879	10040 AVE BRUCHESI	134 734		25	1300	1300					2600 1300	
	HERVE BASTIEN 10040 AVE BRUCHESI	MENUISIER										

VALUATION ROLL OF IMMOVABLE PROPERTIES FOR THE PERIOD COMMENCING MAY 1ST 1959

RUE - STREET

QUARTIER - WARD

ARRONDISSEMENT ÉLECTORAL DISTRICT

PAR DU SAULT AU RECULÉ

190

NO DE COMPTE ACCOUNT NO.	EMPLACEMENT DE L'IMMEUBLE LOCATION OF PROPERTY	CADASTRE - SUBDIVISION		ENTRETIEN DES TROTTOIRS POS. DE FRONT MAINTENANCE OF SIDEWALKS FEET FRONTAGE	VALEUR (DOLLARS SEULEMENT) VALUE (DOLLARS ONLY)				VALEUR IMPOSÉES TROTTOIRS SIDEWALKS	CODE	DÉNOMINATION	VALEUR POUR LA TAXE SCOLAIRE VALUE FOR SCHOOL TAX	RÉSOLUTION NO CERTIFICATE NO
	NOM ET ADRESSE DU PROPRIÉTAIRE NAME AND ADDRESS OF OWNER	OCCUPATION ET AND DÉNOMINATION	TERRAIN LAND		BÂTIMENTS ET AUTRES VEH. BUILDINGS AND OTHER ITEMS	VALEUR EXEMPTÉ EXEMPT VALUE	VALEUR IMPOSABLE TAXABLE VALUE	VALEUR EXEMPTÉ EXEMPT VALUE					
716882	10050/48 AVE BRUCHESI	134 733 P732		257	1350	14850		15900	110		15900		
	MARIE-ELLE GUILLEBERT 5858 DE 3 DE CLAUDE LAMARTE 511 HANSLING WINDING <i>Les Filles</i> <i>St. Augustin, Cte des Deux Montagnes</i>												
716883	10060/48 AVE BRUCHESI	134 P732		242	1250	13950		15200	110		15200		
	LUCIEN DEWAELE 10060 BRUCHESI	PEINTRE											
716884	10130/34 AVE BRUCHESI	134 547 546-2		315	1650	16850		16500	110		16500		
	ANTONIO CAPPARELLI 5838 MOLSON	FINISSEUR D'ASPHALTE											
716886	10140/44 AVE BRUCHESI	134 546-1 543-2		355	1850	16850		18700	110		18700		
	SALVATORE COSENTINO 6393 CLARK ROSARINA GRENCI 508 EDSE	EMD C D R											
716887	10150/54 AVE BRUCHESI	134 545-1 544 543-2		350	1650	16750		18500	110		18500		
	RAYMOND VALLEE 10154 AVE BRUCHESI	ELECTRICIEN											

VALUATION ROLL OF IMMOVABLE PROPERTIES FOR THE PERIOD COMMENCING MAY 1ST 1959

RUE - STREET

QUARTIER - WARD

ARRONDISSEMENT ÉLECTORAL DISTRICT

PAR DU SAULT AU RECOLLET

190

NO DE COMPTE ACCOUNT NO.	EMPLACEMENT DE L'IMMEUBLE LOCATION OF PROPERTY	CADASTRE - SUBDIVISION		ENTRETIEN DES TROTTOIRS POS. DE PROMY	VALEUR (DOLLARS SEULEMENT) - VALUE (DOLLARS ONLY)			VOIES PUBLIQUES SIDEWALKS	CODE	DÉNOMINATION	VALEUR POUR LA TAXE SCOLAIRE VALUE FOR SCHOOL TAX	RÉSOLUTION NO CERTIFICATE NO
	NOM ET ADRESSE DU PROPRIÉTAIRE NAME AND ADDRESS OF OWNER	OCCUPATION ET AND DÉNOMINATION			MANTENANCE OF SIDEWALKS FEET FRONTAGE	TERRAIN LAND	BÂTIMENTS ET AUTRES ITEM BUILDINGS AND OTHER ITEMS					
716888	10160/54 AVE BRUCHESI	134	P 543-1 542-2	C	355	1850	16750		18500	110	18500	
	IRENA GINGRAS EPSE S DE B DE ROSARIO PEAUCAIRE 10160 AVE BRUCHESI											
716889	10170/74 AVE BRUCHESI	134	P 542-1 541 540-1	C	40	2100	17900		20000	110	20000	
	MAURICE DUPRAS 10170 BRUCHESI AVE JEAN JACON 10170 AVE BRUCHESI											
716891	10184/80 AVE BRUCHESI	134	P 540 P 539	C	365	1900	15300		18200	110	18200	
	<i>Maurice Samson</i> JULIEN ARSHAUBAU 128 VILLERAY <i>742, H. Genevieve, Montreal</i>		<i>Abraham</i> JOURNALIER									
716893	10190/94 AVE BRUCHESI	134	P 539 538	C	550	1850	15350		16200	110	16200	
	EUCLIDE RICHER 10190 AVE BRUCHESI											
716894	10200 AVE BRUCHESI	134	P 537 P 536	C	365	1900	15900		17800	110	17800	
	ALFRED SIRARD 10200 AVE BRUCHESI											

VALUATION ROLL OF IMMOVABLE PROPERTIES FOR THE PERIOD COMMENCING MAY 1ST 1959

RUE STREET

QUARTIER WARD

ARRONDISSEMENT ÉLECTORAL DISTRICT

SAR DU SAULT AU RECOLLET

190

NO DE COMPTE ACCOUNT NO	EMPLACEMENT DE L'IMMEUBLE LOCATION OF PROPERTY	CADASTRE - SUBDIVISION		ENTRETIEN DES TROTTOIRS POS. DE FRONT	VALEUR (DOLLARS SEULEMENT) - VALUE (DOLLARS ONLY)				VOIES PAVÉES SIDEWALKS SUBDIVISION	CODE	DÉNOMINATION	VALEUR POUR LA TAXE SCOLAIRE VALUE FOR SCHOOL TAX	RÉSOLUTION NO CERTIFICAT NO CERTIFICATE
	NOM ET ADRESSE DU PROPRIÉTAIRE NAME AND ADDRESS OF OWNER	OCCUPATION ET DÉNOMINATION	MANTENANCE OF SIDEWALKS FEET FRONTAGE	TERRAIN LAND	BÂTIMENTS ET AUTRES BÂTIMENTS BUILDINGS AND OTHER ITEMS	VALEUR EXEMPTÉ EXEMPT VALUE	VALEUR IMPOSABLE TAXABLE VALUE						
7168967	10204 AVE BRUCHESI	134 P536 P535		363	1900	15900		17800	11C		17800		
	JEAN GUY DESRUJERS 10204 AVE BRUCHESI APT 3	TYPOGRAPHE											
718009	LOT AVE BRUCHESI	134 P535		2	100			100	11C		100		
	GERTRUDE BELAND EPSE S DE S DE JOSEPH MORIN 10210 AVE BRUCHESI APT 1	BRICQUETEUR											
716897	10210 AVE BRUCHESI	134 S34 P535		373	1950	22250		24200	11C		24200		
	JOSEPH MORIN 10210 AVE BRUCHESI APT 1	BRICQUETEUR											
716899	10220 AVE BRUCHESI	134 P533 S32 P531		40 45	2100 1750	17500 17500		19600 19500	11C		19600 19500		
	ROGER GASCON 10220 BRUCHESI APT 2	ORFÈVRE											
716900	10230/32 AVE BRUCHESI	134 P531 S30		475 50	2500 2500	11600		14100 14200	11C		14100 14200		
	CHARLES AUGUSTE GASCON 10232 AVE BRUCHESI	EMP CIVIL											
716903	10250 AVE BRUCHESI	134 S39 S2E		50	2600	2700 2000		5300 4600	11P		5300 4600	7025	
	HARRY H JONES 10250 AVE BRUCHESI	C P R EMP											

ANNÉE FISCALE 60-61 CERT. NO 706
EFFECTIVE 27-6-60 2-8-60

ANNÉE FISCALE 60-61 CERT. NO 707
EFFECTIVE 27-6-60 2-8-60

VALUATION ROLL OF IMMOVABLE PROPERTIES FOR THE PERIOD COMMENCING MAY 1ST 1959

RUE STREET

QUARTIER - WARD

ARRONDISSEMENT ÉLECTORAL DISTRICT

PAR DU SAULT AU RECOLLET

193

NO DE COMPTE ACCOUNT NO.	EMPLACEMENT DE L'IMMEUBLE LOCATION OF PROPERTY	CADASTRE - SUBDIVISION	ENTRETIEN DES TROTTOIRS POS. DE FRONT	VALEUR (DOLLARS SEULEMENT) VALUE (DOLLARS ONLY)		VALEUR EXEMPTÉ EXEMPT VALUE	VALEUR IMPOSABLE TAXABLE VALUE	MÈTRES VOIES SIDEWALKS	CODE	DÉNOMINATION	VALEUR POUR LA TAXE SCOLAIRE VALUE FOR SCHOOL TAX	RÉSOLUTION NO CERTIFICAT NO
	NOM ET ADRESSE DU PROPRIÉTAIRE NAME AND ADDRESS OF OWNER	OCCUPATION ET AND DÉNOMINATION	MAINTENANCE OF SIDEWALKS FEET FRONTAGE	TERRAIN LAND	BÂTIMENTS ET AUTRES BÂTIMENTS BUILDINGS AND OTHER ITEMS							
716904	10260 AVE BRUCHESI	134 527 526	50	2600	9000		11600		110		11500	
	ARMAND FORGET 10260 AVE BRUCHESI	MENUISIER										
716907	10270/74 AVE BRUCHESI	134 525 524	50	2600	7600		10200		110		10200	
	WILFRID THIBAUT 10274 AVE BRUCHESI	CAMIONNEUR										
	A/S MME S MASSE 10779 BELLEVILLE											
	FLEURY	A E 233										
716908	10330 AVE BRUCHESI	134 339 338	50	2600	9900		12300		110		12500	
	FERNAND BOUCHER 10330 AVE BRUCHESI	EMP CIVIQUE										
716910	10330 AVE BRUCHESI	134 337 336	50	2600	10400		13000		110		13000	
	ROSAIRE DEPELTEAU 10330 AVE BRUCHESI	VENDEUR										
716912	10360 AVE BRUCHESI	134 335 334	50	2600	12900		15500		110		15500	
	FRANK COOPER 10360 AVE BRUCHESI	REMBOURSEUR										

VALUATION ROLL OF IMMOVABLE PROPERTIES FOR THE PERIOD COMMENCING MAY 1ST 1959

RUE - STREET

QUARTIER - WARD

ARRONDISSEMENT ÉLECTORAL DISTRICT

PAR DU SAULT AU PECULLET

233

NO DE COMPTE ACCOUNT NO.	EMPLACEMENT DE L'IMMEUBLE LOCATION OF PROPERTY	CADASTRE - SUBDIVISION	ENTRETIEN DES TROTTOIRS POS. DE FRONT	VALEUR (DOLLARS SEULEMENT) VALUE (DOLLARS ONLY)				VOTES VALUÉS PROPORTION SUFFRAGES	CODE	DÉNOMINATION	VALEUR POUR LA TAXE SCOLAIRE VALUE FOR SCHOOL TAX	RÉSOLUTION NO CERTIFICAT CERTIFICATE NO
	NOM ET ADRESSE DU PROPRIÉTAIRE NAME AND ADDRESS OF OWNER	OCCUPATION ET AND DÉNOMINATION	MAINTENANCE OF SIDEWALKS FEET FRONTAGE	TERRAIN LAND	BÂTIMENTS BY OTHERS BUILDINGS AND OTHER ITEMS	VALEUR EXEMPTÉ EXEMPT VALUE	VALEUR IMPOSABLE TAXABLE VALUE					
716914	10370 AVE BRUCHESI	134 333 332	C 50	2600	1600		4200	110		4200		
	RENE LEBLANC 10370 AVE BRUCHESI	MECANICIEN										
716915	10390/92 AVE BRUCHESI	134 331 330	C 50	2600	13700		16300	110		16300		
	VINCEVZO DI COSTA 10390 AVE BRUCHESI	TAILLEUR										
716918	10400/02 AVE BRUCHESI	134 329 328	C 50	2600	13300		15900	110		15900		
	LAURENT DESCHAMPS 10400 AVE BRUCHESI	INSPECTEUR										
716920	10410 AVE BRUCHESI	134 327 326	C 50	2600	8800		11400	110		11400		
	EUCLIDE BOURASSA 10410 BRUCHESI	EMP HYDR										
716922	10420/22 AVE BRUCHESI	134 325 324	C 50	2600	5900		8500	110		8500		
	JANVIER ETHIER 10422 AVE BRUCHESI	JOURNALIER										
716924	10430-32 LOT AVE BRUCHESI	134 323	C 25	1300	12700		12700 1300	110		12700 1300	12700 1300	
	Basimio Jilio 10430 Bruchesi JANVIER ETHIER 10422 AVE BRUCHESI	EMP CIVIQUE									12700 1300 12700 (14-3-69) 124 1-8-59	

VALUATION ROLL OF IMMOVABLE PROPERTIES FOR THE PERIOD COMMENCING MAY 1ST 1959

RUE - STREET

QUARTIER - WARD

ARRONDISSEMENT ÉLECTORAL DISTRICT

PAR DU SAULT AU RECOLLET

233

NO DE COMPTE ACCOUNT NO.	EMPLACEMENT DE L'IMMEUBLE LOCATION OF PROPERTY		CADASTRE - SUBDIVISION		ENTRETIEN DES TROTTOIRS POS. DU FRONT MAINTENANCE OF SIDEWALKS FEET FRONTAGE	VALEUR (DOLLARS SEULEMENT) - VALUE (DOLLARS ONLY)			VALEUR POUR LA TAXE SCOLAIRE VALUE FOR SCHOOL TAX	RÉSOLUTION NO CERTIFICAT CERTIFICATE NO
	NOM ET ADRESSE DU PROPRIÉTAIRE NAME AND ADDRESS OF OWNER	OCCUPATION ET DÉNOMINATION AND DÉNOMINATION	TERRAIN LAND	BÂTIMENTS ET AUTRES BÂTIMENTS AND OTHER ITEMS		VALEUR EXEMPTÉ EXEMPT VALUE	VALEUR IMPOSABLE TAXABLE VALUE	CODE		
716925 V Voir Role Supp. See Supp. Roll 1960	<i>lot</i> 10436/38 10436-38 10434/38 EST AVE BRUCHESI	134 322	C	25	1300	12700 1700	12700 1700 1300	11C	12700 1700 1300	271399 (17-3-60) Jan 1-9-59 Cout 291 (10-4-59) Cout 1047 30-1-60 Jan 29 1959 Cout 1420 (11-3-60) Jan 1-9-59 Cout 174
716926 V	10444 AVE BRUCHESI RITA BRUN EPSE S DE B DE ROGER GELINEAU 10444 AVE BRUCHESI	134 321	C	23	1200 1500	6800 1600	8000 400 2700	11C	8000 400 2700	Cout 174
716927 V	LOT AVE BRUCHESI RITA BRUN EPSE S DE B DE ROGER GELINEAU 10444 AVE BRUCHESI	134 320 321-1	C	27 25	1300		1300	11C	1300	CERT. NO. 174-62 13-4-62 15-6-62
716928 V	10460 AVE BRUCHESI CONRAD HEBERT 10460 AVE BRUCHESI	134 319 318	C	50	2600	7600	10200	11C	10200	
716930 V	10472/74 AVE BRUCHESI NICOLA MICHELUK 10472 AVE BRUCHESI PRIEUR	134 317 316	N	50	2600	19300	21900	11N	21900	
716932 V	10534 AVE BRUCHESI EDOUARD BERTRAND 10534 AVE BRUCHESI	134 135 P134	C	323	1700	8400	10100	11C	10100	

VALUATION ROLL OF IMMOVABLE PROPERTIES FOR THE PERIOD COMMENCING MAY 1ST 1959

RUE - STREET

QUARTIER - WARD

ARRONDISSEMENT ÉLECTORAL DISTRICT

PAR DU SAULT AU RECOLLET

179

NO DE COMPTE ACCOUNT NO.	EMPLACEMENT DE L'IMMEUBLE LOCATION OF PROPERTY	CADASTRE - SUBDIVISION	ENTRETIEN DES TROTTOIRS POS. DE FRONT	VALEUR (DOLLARS SEULEMENT) - VALUE (DOLLARS ONLY)				VOIES TROTTOIRS SUEDEWAYS	CODE	RÉNUMÉRI- CATION	VALEUR POUR LA TAXE SCOLAIRE VALUE FOR SCHOOL TAX	RÉSOLUTION NO CERTIFICATE NO
	NOM ET ADRESSE DU PROPRIÉTAIRE NAME AND ADDRESS OF OWNER	OCCUPATION ET AND DÉNOMINATION	MANTENANCE OF SIDEWALKS FEET FRONTAGE	TERRAIN LAND	BÂTIMENTS ET AUTRES BUILDINGS AND OTHER ITEMS	VALEUR EXEMPTÉ EXEMPT VALUE	VALEUR IMPOSABLE TAXABLE VALUE					
716933	10542 AVE BRUCHESI LUCIEN LEVESQUE 10542 BRUCHESI AVE	134 P134 P133	C 323	1700	600		8200	11C		8200		
716935	10548 AVE BRUCHESI <i>Ramona Bore,</i> SILVIA BORE <i>8345 Parker</i>	134 P133 P132	C 323	1700	6400		8100	11C		8100		
716936	10554 AVE BRUCHESI HUGH CAMERON WADDELL 10554 AVE BRUCHESI	134 P132 131 P130	F 323	1700	6400		8100	11P		8100		
716937	LOT AVE BRUCHESI LOUIS LEGAULT 10574 AVE BRUCHESI	134 P130 JOURNALIER	C 20	1050			1050	11C		1050		
716938	LOT AVE BRUCHESI LOUIS LEGAULT 10574 AVE BRUCHESI	134 129 JOURNALIER	C 25	1300			1300	11C		1300		
716939	10574 AVE BRUCHESI LOUIS LEGAULT 10574 AVE BRUCHESI	134 128 JOURNALIER	C 25	1300	6100		7400	11C		7400		

VALUATION ROLL OF IMMOVABLE PROPERTIES FOR THE PERIOD COMMENCING MAY 1ST 1959

RUE - STREET

QUARTIER - WARD

ARRONDISSEMENT ÉLECTORAL DISTRICT

PAR DU SAULT AU RÉCOLLET

179

NO DE COMPTE ACCOUNT NO.	EMPLACEMENT DE L'IMMEUBLE LOCATION OF PROPERTY	CADASTRE - SUBDIVISION	ENTRETIEN DES TROTTOIRS PDS. DE FRONT	VALEUR (DOLLARS SEULEMENT) VALUE (DOLLARS ONLY)				VOIES TROTTOIRS SIDEWALKS	CODE	DÉNOMINATION	VALEUR POUR LA TAXE SCOLAIRE VALUE FOR SCHOOL TAX	RÉSOLUTION NO CERTIFICATE NO
	NOM ET ADRESSE DU PROPRIÉTAIRE NAME AND ADDRESS OF OWNER	OCCUPATION ET AND DÉNOMINATION	MAINTENANCE OF SIDEWALKS FEET FRONTAGE	TERRAIN LAND	BÂTIMENTS ET AUTRES ITEM BUILDINGS AND OTHER ITEMS	VALEUR EXEMPTÉ EXEMPT VALUE	VALEUR IMPOSABLE TAXABLE VALUE					
716940	10590/92 AVE BRUCHESI	134 127 P126	C 394	2050	13950		16000	11C		16000	125 R.D.	
716942	10600/602 AVE BRUCHESI	134 P126 125 P124	C 405	2100	13900		16000	11C		16000		
716944	10610/12 AVE BRUCHESI	134 P124 P123	C 405	2100	14600 13700		16700 15000	11C		16700	125 R.D.	
716945	10620/22 AVE BRUCHESI	134 P123 122 P121	C 405	2100	13900		16000	11C		16000		
716947	10630/32 AVE BRUCHESI	134 P121 120 P119	C 405	2100	13900		16000	11C		16000		

VALUATION ROLL OF IMMOVABLE PROPERTIES FOR THE PERIOD COMMENCING MAY 1ST 1959

RUE - STREET

QUARTIER - WARD

ARRONDISSEMENT ÉLECTORAL DISTRICT

PAR DU SAULT AU RECOLLET

179

NO DE COMPTE ACCOUNT NO.	EMPLACEMENT DE L'IMMEUBLE LOCATION OF PROPERTY	CADASTRE - SUBDIVISION		ENTRETIEN DES TROTTOIRS POS. DE FRONT	VALEUR (DOLLARS SEULEMENT) VALUE (DOLLARS ONLY)			VUES-VANILS TROTTOIRS SIDEWALKS	CODE	DÉNOMINATION	VALEUR POUR LA TAXE SCOLAIRE VALUE FOR SCHOOL TAX	RÉSOLUTION NO CERTIFICAT NO
	NOM ET ADRESSE DU PROPRIÉTAIRE NAME AND ADDRESS OF OWNER	OCCUPATION ET DÉNOMINATION	MANTENANCE OF SIDEWALKS FRONT FRONTAGE	TERRAIN LAND	BÂTIMENTS ET AUTRES BÂTIMENTS AND OTHER ITEMS	VALEUR EXEMPTÉ EXEMPT VALUE	VALEUR IMPOSABLE TAXABLE VALUE					
716949 ✓ Voir Note Supp. See Supp. Roll 1960	10640/42 AVE BRUCHESI	134 P119 118		400	2100	13900		16000	11N		16000	
	LILIAN HULME 10642 AVE BRUCHESI CECILE EUGENIE FABIEN WIFE S AS TO P OF HARRY HULME 10642 AVE BRUCHESI	HEAD SHIPPER										
716950 ✓	10650 AVE BRUCHESI	134 117 116		48	2500	7100		9600	11C		9600	
	RAYMOND SLAVINSKI 10650 AVE BRUCHESI	CHAUFFEUR										
716952 ✓	10660 AVE BRUCHESI	134 113 114		48	2500	11600		14100	11C		14100	
	GEORGE MICHALUICK 10660 AVE BRUCHESI	JOURNALIER										
716954 ✓	10670/72 AVE BRUCHESI	134 113 112		48	2450	10950		13400	11C		13400	
	GEORGES AMYOT 10672 AVE BRUCHESI	CHAUFFEUR MEC										
	ROUELLE BOUL HENRI BOURASSA EST	A S 178										
717934 ✓	10704/06 AVE BRUCHESI	134 P37 P36 P35		119	2050	13350		15400	11C		15400	
	MAURILLE CAYER 1/2 10704 AVE BRUCHESI JULIAIR CAYER 1/2 10706 AVE BRUCHESI	CHEF DE SERVICE CHEF DE SERVICE										

VALUATION ROLL OF IMMOVABLE PROPERTIES FOR THE PERIOD COMMENCING MAY 1ST 1959

RUE - STREET

QUARTIER - WARD

ARRONDISSEMENT ÉLECTORAL DISTRICT

SAINT SAULVAGE

178

NO DE COMPTI ACCOUNT NO	EMPLACEMENT DE L'IMMEUBLE LOCATION OF PROPERTY	CADASTRE - SUBDIVISION	ENTRETIEN DES TROTTOIRS POS. DE FRONT	VALEUR (DOLLARS SEULEMENT) - VALUE (DOLLARS ONLY)				VOIES TROTTOIRS SÉPAREMENT	CODE	DÉNOMINATION	VALEUR POUR LA TAXE SCOLAIRE VALUE FOR SCHOOL TAX	RÉSOLUTION NO CERTIFICATE NO
				TERRAIN LAND	BÂTIMENTS ET AUTRES BÂTIMENTS AND OTHER ITEMS	VALEUR EXEMPTÉ EXEMPT VALUE	VALEUR IMPOSABLE TAXABLE VALUE					
717934	10715 AVE BRUCHESI	134 P37 P36 P35		50	1900	13600		15500	110		15500	
	PINEL GREEN 10715 AVE BRUCHESI BRUCHESI	EMP DE COMM										
716956	10720 AVE BRUCHESI	134 39 40		456	1950	11450		13400	110		13400	
	JOSEPH ALEXANDRE CAMILLE THOMASAY 10720 BRUCHESI	EMP BELL TELEPHONE										
716958	LOT AVE BRUCHESI	134 41		23	1950			1950	110		1950	
	HONORE PARENT 10758 AVE BRUCHESI	DESSINATEUR										
716960	10758/52 BRUCHESI	134 42 43 44		72	2950	24150		27100	110		27100	
	J HONORE PARENT 10758 AVE BRUCHESI BOUL GOUIN EST	DESSINATEUR										
					530250	1727000	28250	2229000				
					530250	1727000	28250	2229000			22572500	

[Signature]
L'ESTIMATEUR DE LA CITE - THE CITY ASSessor
DATE: DEC 1 1958

ROLE D'ÉVALUATION DES IMMEUBLES POUR LA PÉRIODE COMMENÇANT LE 1^{ER} MAI 1959
 VALUATION ROLL OF IMMOVABLE PROPERTIES FOR THE PERIOD COMMENCING MAY 1ST 1959

RUE STREET

QUARTIER - WARD

ARRONDISSEMENT ÉLECTORAL DISTRICT

NO DE COMPTE ACCOUNT NO.	EMPLACEMENT DE L'IMMEUBLE LOCATION OF PROPERTY		CADASTRE - SUBDIVISION OCCUPATION ET AND DÉNOMINATION	ENTRETIEN DES TROTTOIRS POS. DE FRONT MAINTENANCE OF SIDEWALKS FEET FRONTAGE	VALEUR (DOLLARS SEULEMENT) - VALUE (DOLLARS ONLY)				VOIES-PUBLICS FRONTIÈRES SIDEWALKS	CODE	DÉNOMINATION	VALEUR POUR LA TAXE SCOLAIRE VALUE FOR SCHOOL TAX	RÉSOLUTION NO CERTIFICAT NO
	NOM ET ADRESSE DU PROPRIÉTAIRE NAME AND ADDRESS OF OWNER				TERRAIN LAND	BÂTIMENTS ET AUTRES ITEM BUILDINGS AND OTHER ITEMS	VALEUR EXEMPTÉ EXEMPT VALUE	VALEUR IMPOSABLE TAXABLE VALUE					
7 17109	SUIVANT LE NUMERO	713934	FOLIO 499										
7 17110	SUIVANT LE NUMERO	713934	FOLIO 499										
7 17110	SUIVANT LE NUMERO	714629	FOLIO 532										
7 17110	SUIVANT LE NUMERO	714801	FOLIO 579										
7 17114	SUIVANT LE NUMERO	714601	FOLIO 579										
7 17117	SUIVANT LE NUMERO	714601	FOLIO 580										
7 17116	SUIVANT LE NUMERO	714801	FOLIO 580										
7 17120	SUIVANT LE NUMERO	716667	FOLIO 794										
7 17121	SUIVANT LE NUMERO	715143	FOLIO 608										
7 17124	SUIVANT LE NUMERO	715200	FOLIO 623										
7 17127	SUIVANT LE NUMERO	716206	FOLIO 724										
7 17128	SUIVANT LE NUMERO	716206	FOLIO 724										
7 17172	SUIVANT LE NUMERO	715096	FOLIO 603										
7 17175	SUIVANT LE NUMERO	715688	FOLIO 677										
7 17176	SUIVANT LE NUMERO	715688	FOLIO 677										
7 17179	SUIVANT LE NUMERO	715094	FOLIO 602										
7 17136	SUIVANT LE NUMERO	716611	FOLIO 786										
7 17137	SUIVANT LE NUMERO	716611	FOLIO 786										
7 17138	SUIVANT LE NUMERO	716206	FOLIO 724										
7 17214	SUIVANT LE NUMERO	716640	FOLIO 875										
7 17215	SUIVANT LE NUMERO	711689	FOLIO 296										
7 17217	SUIVANT LE NUMERO	717190	FOLIO 612										
7 17222	SUIVANT LE NUMERO	711114	FOLIO 616										
7 17233	SUIVANT LE NUMERO	716276	FOLIO 733										
7 17234	SUIVANT LE NUMERO	715330	FOLIO 626										
7 17235	SUIVANT LE NUMERO	715320	FOLIO 626										
7 17252	SUIVANT LE NUMERO	716274	FOLIO 732										
7 17253	SUIVANT LE NUMERO	713226	FOLIO 441										
7 17254	SUIVANT LE NUMERO	713226	FOLIO 441										

VALUATION ROLL OF IMMOVABLE PROPERTIES FOR THE PERIOD COMMENCING MAY 1ST 1959

RUE STREET

QUARTIER - WARD

ARRONDISSEMENT ÉLECTORAL DISTRICT

NO DE COMPTE ACCOUNT NO.	EMPLACEMENT DE L'IMMEUBLE LOCATION OF PROPERTY		CADASTRE - SUBDIVISION		ENTRETIEN DES TROTTOIRS POS. DE FRONT MAINTENANCE OF SIDEWALKS FEET FRONTAGE	VALEUR (DOLLARS SEULEMENT) - VALUE (DOLLARS ONLY)			VOIES MISES PROPOSÉES SIDEWALKS	CODE	DÉNOMINATION	VALEUR POUR LA TAXE SCOLAIRE VALUE FOR SCHOOL TAX	RÉSOLUTION NO CERTIFICATE NO
	NOM ET ADRESSE DU PROPRIÉTAIRE NAME AND ADDRESS OF OWNER		OCCUPATION ET DÉNOMINATION			TERRAIN LAND	BÂTIMENTS ET AUTRES ITEMS BUILDINGS AND OTHER ITEMS	VALEUR EXEMPTÉ EXEMPT VALUE					
7 17255	SUIVANT LE NUMERO	713223	FOLIO	442									
7 17256	SUIVANT LE NUMERO	713223	FOLIO	442									
7 17257	SUIVANT LE NUMERO	713225	FOLIO	442									
7 17258	SUIVANT LE NUMERO	713223	FOLIO	442									
7 17259	SUIVANT LE NUMERO	713223	FOLIO	442									
7 17260	SUIVANT LE NUMERO	713246	FOLIO	444									
7 17261	SUIVANT LE NUMERO	713248	FOLIO	444									
7 17262	SUIVANT LE NUMERO	713248	FOLIO	444									
7 17263	SUIVANT LE NUMERO	713543	FOLIO	466									
7 17264	SUIVANT LE NUMERO	713543	FOLIO	466									
7 17265	SUIVANT LE NUMERO	713543	FOLIO	466									
7 17266	SUIVANT LE NUMERO	713543	FOLIO	466									
7 17267	SUIVANT LE NUMERO	713543	FOLIO	466									
7 17268	SUIVANT LE NUMERO	713543	FOLIO	466									
7 17269	SUIVANT LE NUMERO	713545	FOLIO	467									
7 17270	SUIVANT LE NUMERO	713545	FOLIO	467									
7 17271	SUIVANT LE NUMERO	713545	FOLIO	467									
7 17272	SUIVANT LE NUMERO	713553	FOLIO	467									
7 17273	SUIVANT LE NUMERO	713553	FOLIO	467									
7 17274	SUIVANT LE NUMERO	713553	FOLIO	468									
7 17275	SUIVANT LE NUMERO	713553	FOLIO	468									
7 17276	SUIVANT LE NUMERO	713553	FOLIO	468									
7 17277	SUIVANT LE NUMERO	713563	FOLIO	468									
7 17278	SUIVANT LE NUMERO	713568	FOLIO	468									
7 17279	SUIVANT LE NUMERO	714832	FOLIO	583									
7 17280	SUIVANT LE NUMERO	714832	FOLIO	583									
7 17281	SUIVANT LE NUMERO	714832	FOLIO	583									
7 17282	SUIVANT LE NUMERO	714832	FOLIO	583									
7 17283	SUIVANT LE NUMERO	714836	FOLIO	584									
7 17284	SUIVANT LE NUMERO	714836	FOLIO	584									
7 17285	SUIVANT LE NUMERO	714943	FOLIO	582									

VALUATION ROLL OF IMMOVABLE PROPERTIES FOR THE PERIOD COMMENCING MAY 1ST 1959

RUE STREET

QUARTIER WARD

ARRONDISSEMENT ÉLECTORAL DISTRICT

NO DE COMPTE ACCOUNT NO	EMPLACEMENT DE L'IMMEUBLE LOCATION OF PROPERTY		CADASTRE - SUBDIVISION OCCUPATION ET AND DÉNOMINATION	ENTRETIEN DES TROTTOIRS PDS. DE FRONT MAINTENANCE OF SIDEWALKS FEET FRONTAGE	VALEUR (DOLLARS SEULEMENT) VALUE (DOLLARS ONLY)		VOIES PUBLIQUES STREETS SUBDIVISION	CODE	DÉNOMINATION	VALEUR POUR LA TAXE SCOLAIRE VALUE FOR SCHOOL TAX	RÉSOLUTION NO CERTIFICAT NO
	NOM ET ADRESSE DU PROPRIÉTAIRE NAME AND ADDRESS OF OWNER				TERRAIN LAND	BÂTIMENTS ET AUTRES ITEM BUILDINGS AND OTHER ITEMS					
7 17386	SUIVANT LE NUMERO	714943	FOLIO 592								
7 17387	SUIVANT LE NUMERO	714943	FOLIO 592								
7 17388	SUIVANT LE NUMERO	714943	FOLIO 592								
7 17389	SUIVANT LE NUMERO	715034	FOLIO 593								
7 17390	SUIVANT LE NUMERO	715034	FOLIO 593								
7 17391	SUIVANT LE NUMERO	715045	FOLIO 594								
7 17392	SUIVANT LE NUMERO	715045	FOLIO 596								
7 17393	SUIVANT LE NUMERO	715045	FOLIO 595								
7 17394	SUIVANT LE NUMERO	715045	FOLIO 595								
7 17395	SUIVANT LE NUMERO	715045	FOLIO 596								
7 17396	SUIVANT LE NUMERO	715045	FOLIO 597								
7 17397	SUIVANT LE NUMERO	715045	FOLIO 597								
7 17398	SUIVANT LE NUMERO	715061	FOLIO 598								
7 17399	SUIVANT LE NUMERO	715061	FOLIO 598								
7 17300	SUIVANT LE NUMERO	715061	FOLIO 598								
7 17301	SUIVANT LE NUMERO	716343	FOLIO 741								
7 17302	SUIVANT LE NUMERO	716343	FOLIO 741								
7 17303	SUIVANT LE NUMERO	716343	FOLIO 741								
7 17304	SUIVANT LE NUMERO	716343	FOLIO 741								
7 17305	SUIVANT LE NUMERO	716343	FOLIO 741								
7 17306	SUIVANT LE NUMERO	716343	FOLIO 741								
7 17307	SUIVANT LE NUMERO	716343	FOLIO 751								
7 17308	SUIVANT LE NUMERO	716343	FOLIO 751								
7 17309	SUIVANT LE NUMERO	716343	FOLIO 731								
7 17310	SUIVANT LE NUMERO	716343	FOLIO 751								
7 17311	SUIVANT LE NUMERO	716343	FOLIO 751								
7 17312	SUIVANT LE NUMERO	713248	FOLIO 445								
7 17313	SUIVANT LE NUMERO	713245	FOLIO 445								
7 17314	SUIVANT LE NUMERO	715137	FOLIO 605								
7 17315	SUIVANT LE NUMERO	714797	FOLIO 579								
7 17316	SUIVANT LE NUMERO	715137	FOLIO 605								
7 17317	SUIVANT LE NUMERO	715137	FOLIO 605								

VALUATION ROLL OF IMMOVABLE PROPERTIES FOR THE PERIOD COMMENCING MAY 1ST 1959

RUE STREET

QUARTIER - WARD

ARRONDISSEMENT ÉLECTORAL DISTRICT

NO DE COMPTE ACCOUNT NO	EMPLACEMENT DE L'IMMEUBLE LOCATION OF PROPERTY	CADASTRE - SUBDIVISION	ENTRETIEN DES TROTTOIRS POS. DE FRONT	VALEUR (DOLLARS SEULEMENT) - VALUE (DOLLARS ONLY)				VOIES PROTÈGES SIDEWALKS	CODE	DÉNOMINATION	VALEUR POUR LA TAXE SCOLAIRE VALUE FOR SCHOOL TAX	RÉSOLUTION NO CERTIFICAT NO
	NOM ET ADRESSE DU PROPRIÉTAIRE NAME AND ADDRESS OF OWNER	OCCUPATION ET AND DÉNOMINATION	MAINTENANCE OF SIDEWALKS FEET FRONTAGE	TERRAIN LAND	BÂTIMENTS ET AUTRES BUILDINGS AND OTHER ITEMS	VALEUR EXEMPTÉ EXEMPT VALUE	VALEUR IMPOSABLE TAXABLE VALUE					
7 17327	SUIVANT LE NUMERO 714943	FOLIO 591										
7 17328	SUIVANT LE NUMERO 714944	FOLIO 592										
7 17329	SUIVANT LE NUMERO 710102	FOLIO 24										
7 17331	SUIVANT LE NUMERO 710103	FOLIO 24										
7 17332	SUIVANT LE NUMERO 710102	FOLIO 24										
7 17333	SUIVANT LE NUMERO 710102	FOLIO 24										
7 17334	SUIVANT LE NUMERO 710102	FOLIO 24										
7 17335	SUIVANT LE NUMERO 710102	FOLIO 24										
7 17336	SUIVANT LE NUMERO 710102	FOLIO 25										
7 17337	SUIVANT LE NUMERO 710102	FOLIO 25										
7 17338	SUIVANT LE NUMERO 710137	FOLIO 36										
7 17339	SUIVANT LE NUMERO 710137	FOLIO 36										
7 17340	SUIVANT LE NUMERO 710137	FOLIO 37										
7 17341	SUIVANT LE NUMERO 710137	FOLIO 37										
7 17342	SUIVANT LE NUMERO 710137	FOLIO 37										
7 17343	SUIVANT LE NUMERO 710137	FOLIO 37										
7 17344	SUIVANT LE NUMERO 710137	FOLIO 37										
7 17345	SUIVANT LE NUMERO 710137	FOLIO 37										
7 17347	SUIVANT LE NUMERO 710248	FOLIO 80										
7 17348	SUIVANT LE NUMERO 710248	FOLIO 80										
7 17349	SUIVANT LE NUMERO 710248	FOLIO 80										
7 17346	SUIVANT LE NUMERO 710248	FOLIO 80										
7 17350	SUIVANT LE NUMERO 710248	FOLIO 80										
7 17351	SUIVANT LE NUMERO 710248	FOLIO 80										
7 17352	SUIVANT LE NUMERO 710248	FOLIO 81										
7 17353	SUIVANT LE NUMERO 710248	FOLIO 81										
7 17354	SUIVANT LE NUMERO 710248	FOLIO 83										
7 17355	SUIVANT LE NUMERO 710248	FOLIO 86										
7 17356	SUIVANT LE NUMERO 710248	FOLIO 86										
7 17357	SUIVANT LE NUMERO 710248	FOLIO 86										
7 17358	SUIVANT LE NUMERO 710248	FOLIO 86										

VALUATION ROLL OF IMMOVABLE PROPERTIES FOR THE PERIOD COMMENCING MAY 1ST 1959

RUE - STREET

QUARTIER - WARD

ARRONDISSEMENT ÉLECTORAL DISTRICT

NO DE COMPTE ACCOUNT NO.	EMPLACEMENT DE L'IMMEUBLE LOCATION OF PROPERTY		CADASTRE - SUBDIVISION		ENTRETIEN DES TROTTOIRS PDS. DE FRONT MAINTENANCE OF SIDEWALKS FEET FRONTAGE	VALEUR (DOLLARS SEULEMENT) - VALUE (DOLLARS ONLY)				VALEUR POUR LA TAXE SCOLAIRE VALUE FOR SCHOOL TAX	RÉSOLUTION NO CERTIFICAT NO CERTIFICATE
	NOM ET ADRESSE DU PROPRIÉTAIRE NAME AND ADDRESS OF OWNER		OCCUPATION ET DÉNOMINATION			TERRAIN LAND	BÂTIMENTS ET AUTRES ITEM BUILDINGS AND OTHER ITEMS	VALEUR EXEMPTÉ EXEMPT VALUE	VALEUR IMPOSABLE TAXABLE VALUE		
7 17359	SUIVANT LE NUMERO	710248	FOLIO	87							
7 17360	SUIVANT LE NUMERO	710248	FOLIO	87							
7 17361	SUIVANT LE NUMERO	710248	FOLIO	87							
7 17370	SUIVANT LE NUMERO	710088	FOLIO	14							
7 17373	SUIVANT LE NUMERO	710088	FOLIO	14							
7 17374	SUIVANT LE NUMERO	710088	FOLIO	15							
7 17375	SUIVANT LE NUMERO	710088	FOLIO	15							
7 17376	SUIVANT LE NUMERO	710088	FOLIO	15							
7 17377	SUIVANT LE NUMERO	710088	FOLIO	16							
7 17378	SUIVANT LE NUMERO	710088	FOLIO	17							
7 17379	SUIVANT LE NUMERO	710088	FOLIO	17							
7 17380	SUIVANT LE NUMERO	710088	FOLIO	18							
7 17381	SUIVANT LE NUMERO	710088	FOLIO	18							
7 17382	SUIVANT LE NUMERO	710088	FOLIO	18							
7 17384	SUIVANT LE NUMERO	710088	FOLIO	19							
7 17385	SUIVANT LE NUMERO	710088	FOLIO	19							
7 17390	SUIVANT LE NUMERO	710220	FOLIO	66							
7 17393	SUIVANT LE NUMERO	710220	FOLIO	66							
7 17391	SUIVANT LE NUMERO	710220	FOLIO	66							
7 17392	SUIVANT LE NUMERO	710220	FOLIO	66							
7 17395	SUIVANT LE NUMERO	710220	FOLIO	66							
7 17394	SUIVANT LE NUMERO	710220	FOLIO	67							
7 17393	SUIVANT LE NUMERO	710220	FOLIO	67							
7 17396	SUIVANT LE NUMERO	710248	FOLIO	76							
7 17397	SUIVANT LE NUMERO	710248	FOLIO	78							
7 17398	SUIVANT LE NUMERO	710248	FOLIO	78							
7 17399	SUIVANT LE NUMERO	710248	FOLIO	78							
7 17400	SUIVANT LE NUMERO	710248	FOLIO	79							
7 17401	SUIVANT LE NUMERO	710248	FOLIO	79							
7 17402	SUIVANT LE NUMERO	710248	FOLIO	79							

VALUATION ROLL OF IMMOVABLE PROPERTIES FOR THE PERIOD COMMENCING MAY 1ST 1959

RUE - STREET

QUARTIER - WARD

ARRONDISSEMENT ÉLECTORAL DISTRICT

NO DE COMPTE ACCOUNT NO.	EMPLACEMENT DE L'IMMEUBLE LOCATION OF PROPERTY		CADASTRE - SUBDIVISION OCCUPATION ET AND DÉNOMINATION	ENTRETIEN DES TROTTOIRS POS. DE FRONT MAINTENANCE OF SIDEWALKS FCT FRONTAGE	VALEUR (DOLLARS SEULEMENT) VALUE (DOLLARS ONLY)			VOIES FRONTIÈRES SIDEWALKS	CODE	DÉNOMINATION	VALEUR POUR LA TAXE SCOLAIRE VALUE FOR SCHOOL TAX	RÉSOLUTION NO CERTIFICATE NO
	NOM ET ADRESSE DU PROPRIÉTAIRE NAME AND ADDRESS OF OWNER				TERRAIN LAND	BÂTIMENTS ET AUTRES BUILDINGS AND OTHER ITEMS	VALEUR EXEMPTÉ EXEMPT VALUE					
7 17403	SUIVANT LE NUMERO 710248		FOLIO 79									
7 17404	SUIVANT LE NUMERO 710164		FOLIO 45									
7 17405	SUIVANT LE NUMERO 710164		FOLIO 44									
7 17406	SUIVANT LE NUMERO 710164		FOLIO 46									
7 17407	SUIVANT LE NUMERO 710164		FOLIO 46									
7 17408	SUIVANT LE NUMERO 710164		FOLIO 46									
7 17409	SUIVANT LE NUMERO 710164		FOLIO 47									
7 17410	SUIVANT LE NUMERO 710164		FOLIO 47									
7 17411	SUIVANT LE NUMERO 710164		FOLIO 47									
7 17412	SUIVANT LE NUMERO 710164		FOLIO 48									
7 17413	SUIVANT LE NUMERO 710164		FOLIO 48									
7 17414	SUIVANT LE NUMERO 710164		FOLIO 48									
7 17415	SUIVANT LE NUMERO 710164		FOLIO 49									
7 17416	SUIVANT LE NUMERO 710164		FOLIO 49									
7 17417	SUIVANT LE NUMERO 710192		FOLIO 55									
7 17418	SUIVANT LE NUMERO 710192		FOLIO 56									
7 17419	SUIVANT LE NUMERO 710192		FOLIO 56									
7 17420	SUIVANT LE NUMERO 710192		FOLIO 56									
7 17421	SUIVANT LE NUMERO 710192		FOLIO 57									
7 17422	SUIVANT LE NUMERO 710192		FOLIO 57									
7 17423	SUIVANT LE NUMERO 710192		FOLIO 57									
7 17424	SUIVANT LE NUMERO 710192		FOLIO 57									
7 17425	SUIVANT LE NUMERO 710192		FOLIO 58									
7 17426	SUIVANT LE NUMERO 710192		FOLIO 58									
7 17427	SUIVANT LE NUMERO 710192		FOLIO 58									
7 17428	SUIVANT LE NUMERO 710192		FOLIO 58									
7 17429	SUIVANT LE NUMERO 710192		FOLIO 58									
7 17430	SUIVANT LE NUMERO 710192		FOLIO 59									
7 17431	SUIVANT LE NUMERO 710192		FOLIO 59									
7 17432	SUIVANT LE NUMERO 710192		FOLIO 59									
7 17433	SUIVANT LE NUMERO 710220		FOLIO 54									

VALUATION ROLL OF IMMOVABLE PROPERTIES FOR THE PERIOD COMMENCING MAY 1ST 1959

RUE - STREET

QUARTIER - WARD

ARRONDISSEMENT ÉLECTORAL DISTRICT

NO DE COMPTE ACCOUNT NO.	EMPLACEMENT DE L'IMMEUBLE LOCATION OF PROPERTY		CADASTRE - SUBDIVISION		ENTRETIEN DES TROTTOIRS POS. DE FRONT MAINTENANCE OF SIDEWALKS FEET FRONTAGE	VALEUR (DOLLARS SEULEMENT) - VALUE (DOLLARS ONLY)				VOIES PAVÉS TROTTOIRS SIDEWALKS	CODE	DÉNOMINATION	VALEUR POUR LA TAXE SCOLAIRE VALUE FOR SCHOOL TAX	RÉSOLUTION NO CERTIFICAT NO CERTIFICATE
	NOM ET ADRESSE DU PROPRIÉTAIRE NAME AND ADDRESS OF OWNER		OCCUPATION ET AND DÉNOMINATION			TERRAIN LAND	BÂTIMENTS ET AUTRES ITEM BUILDINGS AND OTHER ITEMS	VALEUR EXEMPTÉ EXEMPT VALUE	VALEUR IMPOSABLE TAXABLE VALUE					
7 17434	SUIVANT LE NUMERO 710220		FOLIO	64										
7 17435	SUIVANT LE NUMERO 710220		FOLIO	64										
7 17436	SUIVANT LE NUMERO 710220		FOLIO	64										
7 17437	SUIVANT LE NUMERO 710220		FOLIO	64										
7 17438	SUIVANT LE NUMERO 710220		FOLIO	65										
7 17439	SUIVANT LE NUMERO 710220		FOLIO	65										
7 17440	SUIVANT LE NUMERO 710220		FOLIO	66										
7 17443	SUIVANT LE NUMERO 717361		FOLIO	88										
7 17444	SUIVANT LE NUMERO 717361		FOLIO	88										
7 17450	SUIVANT LE NUMERO 717361		FOLIO	88										
7 17451	SUIVANT LE NUMERO 717361		FOLIO	88										
7 17457	SUIVANT LE NUMERO 717361		FOLIO	88										
7 17458	SUIVANT LE NUMERO 717361		FOLIO	88										
7 17459	SUIVANT LE NUMERO 717361		FOLIO	88										
7 17460	SUIVANT LE NUMERO 717361		FOLIO	89										
7 17461	SUIVANT LE NUMERO 717361		FOLIO	89										
7 17462	SUIVANT LE NUMERO 717361		FOLIO	89										
7 17463	SUIVANT LE NUMERO 717361		FOLIO	89										
7 17464	SUIVANT LE NUMERO 717361		FOLIO	89										
7 17465	SUIVANT LE NUMERO 717361		FOLIO	89										
7 17466	SUIVANT LE NUMERO 717361		FOLIO	90										
7 17467	SUIVANT LE NUMERO 717361		FOLIO	90										
7 17468	SUIVANT LE NUMERO 717361		FOLIO	90										
7 17469	SUIVANT LE NUMERO 717361		FOLIO	90										
7 17470	SUIVANT LE NUMERO 717361		FOLIO	91										
7 17471	SUIVANT LE NUMERO 717361		FOLIO	91										
7 17472	SUIVANT LE NUMERO 717361		FOLIO	91										
7 17473	SUIVANT LE NUMERO 717361		FOLIO	91										
7 17474	SUIVANT LE NUMERO 717361		FOLIO	91										
7 17475	SUIVANT LE NUMERO 717361		FOLIO	91										

VALUATION ROLL OF IMMOVABLE PROPERTIES FOR THE PERIOD COMMENCING MAY 1ST 1959

RUE - STREET

QUARTIER - WARD

ARRONDISSEMENT ÉLECTORAL DISTRICT

NO DE COMPTE ACCOUNT NO.	EMPLACEMENT DE L'IMMEUBLE LOCATION OF PROPERTY		CADASTRE - SUBDIVISION		ENTRETIEN DES TROTTOIRS POS. DE FRONT	VALEUR (DOLLARS SEULEMENT) - VALUE (DOLLARS ONLY)				ROUTES, SENTES SIDEWALKS	CODE	DÉNOMINATION	VALEUR POUR LA TAXE SCOLAIRE VALUE FOR SCHOOL TAX	RÉSOLUTION NO CERTIFICATE NO
	NOM ET ADRESSE DU PROPRIÉTAIRE NAME AND ADDRESS OF OWNER		OCCUPATION ET DÉNOMINATION	MANTENANCE OF SIDEWALKS FEET FRONTAGE	TERRAIN LAND	BÂTIMENTS ET AUTRES ÎTRES BUILDINGS AND OTHER ITEMS	VALEUR EXEMPTÉ EXEMPT VALUE	VALEUR IMPOSABLE TAXABLE VALUE						
7 17476	SUIVANT LE NUMERO	717361	FOLIO	91										
7 17477	SUIVANT LE NUMERO	717361	FOLIO	92										
7 17478	SUIVANT LE NUMERO	717361	FOLIO	92										
7 17479	SUIVANT LE NUMERO	717361	FOLIO	92										
7 17480	SUIVANT LE NUMERO	717361	FOLIO	92										
7 17481	SUIVANT LE NUMERO	717361	FOLIO	92										
7 17482	SUIVANT LE NUMERO	717361	FOLIO	92										
7 17483	SUIVANT LE NUMERO	717361	FOLIO	92										
7 17484	SUIVANT LE NUMERO	717361	FOLIO	93										
7 17485	SUIVANT LE NUMERO	717361	FOLIO	93										
7 17486	SUIVANT LE NUMERO	717361	FOLIO	93										
7 17487	SUIVANT LE NUMERO	717361	FOLIO	93										
7 17488	SUIVANT LE NUMERO	717361	FOLIO	94										
7 17489	SUIVANT LE NUMERO	717361	FOLIO	94										
7 17490	SUIVANT LE NUMERO	717361	FOLIO	94										
7 17491	SUIVANT LE NUMERO	717361	FOLIO	94										
7 17492	SUIVANT LE NUMERO	717361	FOLIO	94										
7 17493	SUIVANT LE NUMERO	717361	FOLIO	94										
7 17494	SUIVANT LE NUMERO	717361	FOLIO	95										
7 17495	SUIVANT LE NUMERO	717361	FOLIO	95										
7 17496	SUIVANT LE NUMERO	717361	FOLIO	95										
7 17497	SUIVANT LE NUMERO	717361	FOLIO	95										
7 17498	SUIVANT LE NUMERO	717361	FOLIO	95										
7 17499	SUIVANT LE NUMERO	717361	FOLIO	95										
7 17500	SUIVANT LE NUMERO	717361	FOLIO	96										
7 17501	SUIVANT LE NUMERO	717361	FOLIO	96										
7 17502	SUIVANT LE NUMERO	717361	FOLIO	96										
7 17503	SUIVANT LE NUMERO	717361	FOLIO	96										
7 17504	SUIVANT LE NUMERO	717361	FOLIO	96										
7 17505	SUIVANT LE NUMERO	717361	FOLIO	96										
7 17506	SUIVANT LE NUMERO	717361	FOLIO	97										

VALUATION ROLL OF IMMOVABLE PROPERTIES FOR THE PERIOD COMMENCING MAY 1ST 1959

RUE - STREET

QUARTIER - WARD

ARRONDISSEMENT ÉLECTORAL DISTRICT

NO DE COMPTE ACCOUNT NO.	EMPLACEMENT DE L'IMMEUBLE LOCATION OF PROPERTY		CADASTRE - SUBDIVISION		ENTRETIEN DES TROTTOIRS PDS. DE FRONT MAINTENANCE OF SIDEWALKS FEET FRONTAGE	VALEUR (DOLLARS SEULEMENT) - VALUE (DOLLARS ONLY)			VOTES VALUÉS VOTES FOR SUBDIVISION	CODE	DÉNOMINATION	VALEUR POUR LA TAXE SCOLAIRE VALUE FOR SCHOOL TAX	RÉSOLUTION NO CERTIFICAT NO
	NOM ET ADRESSE DU PROPRIÉTAIRE NAME AND ADDRESS OF OWNER		OCCUPATION ET DÉNOMINATION			TERRAIN LAND	BÂTIMENTS ET AUTRES BÂTIMENTS AND OTHER ITEMS	VALEUR EXEMPTÉ EXEMPT VALUE					
7 17507	SUIVANT LE NUMERO 717361		FOLIO	97									
7 17508	SUIVANT LE NUMERO 717361		FOLIO	97									
7 17509	SUIVANT LE NUMERO 717361		FOLIO	97									
7 17510	SUIVANT LE NUMERO 717361		FOLIO	97									
7 17511	SUIVANT LE NUMERO 717361		FOLIO	97									
7 17512	SUIVANT LE NUMERO 717361		FOLIO	98									
7 17513	SUIVANT LE NUMERO 717361		FOLIO	98									
7 17514	SUIVANT LE NUMERO 717361		FOLIO	98									
7 17515	SUIVANT LE NUMERO 717361		FOLIO	98									
7 17516	SUIVANT LE NUMERO 717361		FOLIO	98									
7 17517	SUIVANT LE NUMERO 717361		FOLIO	98									
7 17518	SUIVANT LE NUMERO 717361		FOLIO	99									
7 17519	SUIVANT LE NUMERO 717361		FOLIO	99									
7 17520	SUIVANT LE NUMERO 717361		FOLIO	99									
7 17521	SUIVANT LE NUMERO 717361		FOLIO	99									
7 17522	SUIVANT LE NUMERO 717361		FOLIO	99									
7 17523	SUIVANT LE NUMERO 717361		FOLIO	99									
7 17524	SUIVANT LE NUMERO 717361		FOLIO	100									
7 17525	SUIVANT LE NUMERO 717361		FOLIO	100									
7 17526	SUIVANT LE NUMERO 717361		FOLIO	100									
7 17527	SUIVANT LE NUMERO 717361		FOLIO	100									
7 17528	SUIVANT LE NUMERO 717361		FOLIO	100									
7 17529	SUIVANT LE NUMERO 717361		FOLIO	100									
7 17530	SUIVANT LE NUMERO 717361		FOLIO	100									
7 17531	SUIVANT LE NUMERO 717361		FOLIO	101									
7 17532	SUIVANT LE NUMERO 717361		FOLIO	101									
7 17533	SUIVANT LE NUMERO 717361		FOLIO	101									
7 17534	SUIVANT LE NUMERO 717361		FOLIO	101									
7 17535	SUIVANT LE NUMERO 717361		FOLIO	101									
7 17536	SUIVANT LE NUMERO 717361		FOLIO	101									
7 17537	SUIVANT LE NUMERO 717361		FOLIO	101									
7 17538	SUIVANT LE NUMERO 717361		FOLIO	102									

VALUATION ROLL OF IMMOVABLE PROPERTIES FOR THE PERIOD COMMENCING MAY 1ST 1959

RUE STREET

QUARTIER - WARD

ARRONDISSEMENT ÉLECTORAL DISTRICT

NO DE COMPTE ACCOUNT NO	EMPLACEMENT DE L'IMMEUBLE LOCATION OF PROPERTY		CADASTRE - SUBDIVISION		ENTRETIEN DES TROTTOIRS POS. DE FRONT MAINTENANCE OF SIDEWALKS FEET FRONTAGE	VALEUR (DOLLARS SEULEMENT) - VALUE (DOLLARS ONLY)				VOIES VOIES TROTTOIRS SIDEWALKS	CODE	DÉSIGNATION	VALEUR POUR LA TAXE SCOLAIRE VALUE FOR SCHOOL TAX	RÉSOLUTION NO CERTIFICAT NO
	NOM ET ADRESSE DU PROPRIÉTAIRE NAME AND ADDRESS OF OWNER		OCCUPATION ET AND DÉNOMINATION	TERRAIN LAND		BÂTIMENTS ET AUTRES BÂTIMENTS BUILDINGS AND OTHER ITEMS	VALEUR EXEMPTÉ EXEMPT VALUE	VALEUR IMPOSABLE TAXABLE VALUE						
7 17553	SUIVANT LE NUMERO 717361		FOLIO	102										
7 17547	SUIVANT LE NUMERO 717361		FOLIO	102										
7 17541	SUIVANT LE NUMERO 717361		FOLIO	102										
7 17542	SUIVANT LE NUMERO 717361		FOLIO	102										
7 17543	SUIVANT LE NUMERO 717361		FOLIO	102										
7 17544	SUIVANT LE NUMERO 717361		FOLIO	102										
7 17545	SUIVANT LE NUMERO 717361		FOLIO	103										
7 17546	SUIVANT LE NUMERO 717361		FOLIO	103										
7 17547	SUIVANT LE NUMERO 717361		FOLIO	103										
7 17548	SUIVANT LE NUMERO 717361		FOLIO	103										
7 17549	SUIVANT LE NUMERO 717361		FOLIO	103										
7 17550	SUIVANT LE NUMERO 717361		FOLIO	103										
7 17551	SUIVANT LE NUMERO 717361		FOLIO	103										
7 17552	SUIVANT LE NUMERO 717361		FOLIO	104										
7 17553	SUIVANT LE NUMERO 717361		FOLIO	104										
7 17554	SUIVANT LE NUMERO 717361		FOLIO	104										
7 17555	SUIVANT LE NUMERO 717361		FOLIO	104										
7 17556	SUIVANT LE NUMERO 717361		FOLIO	104										
7 17557	SUIVANT LE NUMERO 717361		FOLIO	104										
7 17558	SUIVANT LE NUMERO 717361		FOLIO	105										
7 17559	SUIVANT LE NUMERO 717361		FOLIO	105										
7 17560	SUIVANT LE NUMERO 717361		FOLIO	105										
7 17561	SUIVANT LE NUMERO 717361		FOLIO	105										
7 17562	SUIVANT LE NUMERO 717361		FOLIO	105										
7 17563	SUIVANT LE NUMERO 717361		FOLIO	105										
7 17564	SUIVANT LE NUMERO 717361		FOLIO	105										
7 17565	SUIVANT LE NUMERO 717361		FOLIO	105										
7 17566	SUIVANT LE NUMERO 717361		FOLIO	105										
7 17567	SUIVANT LE NUMERO 717361		FOLIO	105										
7 17568	SUIVANT LE NUMERO 717361		FOLIO	105										
7 17569	SUIVANT LE NUMERO 717361		FOLIO	106										

VALUATION ROLL OF IMMOVABLE PROPERTIES FOR THE PERIOD COMMENCING MAY 1ST 1959

RUE - STREET

QUARTIER WARD

ARRONDISSEMENT ELECTORAL DISTRICT

NO DE COMPTE ACCOUNT NO.	EMPLACEMENT DE L'IMMEUBLE LOCATION OF PROPERTY		CADASTRE - SUBDIVISION		ENTRETIEN DES TROTTOIRS POS. DE FRONT MAINTENANCE OF SIDEWALKS FEET FRONTAGE	VALEUR (DOLLARS SEULEMENT) VALUE (DOLLARS ONLY)		VALEUR EXEMPT EXEMPT VALUE	VALEUR IMPOSABLE TAXABLE VALUE	VALEUR POUR LA TAXE SCOLAIRE VALUE FOR SCHOOL TAX	RESOLUTION NO CERTIFICAT NO CERTIFICATE
	NOM ET ADRESSE DU PROPRIETAIRE NAME AND ADDRESS OF OWNER		OCCUPATION ET AND DENOMINATION			TERRAIN LAND	BATIMENTS ET AUTRES ITEM BUILDINGS AND OTHER ITEMS				
7 17570	SUIVANT LE NUMERO	717361	FOLIO	107							
7 17571	SUIVANT LE NUMERO	717361	FOLIO	107							
7 17572	SUIVANT LE NUMERO	717361	FOLIO	107							
7 17573	SUIVANT LE NUMERO	717361	FOLIO	107							
7 17574	SUIVANT LE NUMERO	717361	FOLIO	107							
7 17575	SUIVANT LE NUMERO	717361	FOLIO	107							
7 17576	SUIVANT LE NUMERO	717361	FOLIO	107							
7 17577	SUIVANT LE NUMERO	717361	FOLIO	108							
7 17578	SUIVANT LE NUMERO	717361	FOLIO	108							
7 17579	SUIVANT LE NUMERO	717361	FOLIO	108							
7 17580	SUIVANT LE NUMERO	717361	FOLIO	108							
7 17581	SUIVANT LE NUMERO	717361	FOLIO	108							
7 17582	SUIVANT LE NUMERO	717361	FOLIO	108							
7 17583	SUIVANT LE NUMERO	717361	FOLIO	108							
7 17584	SUIVANT LE NUMERO	717361	FOLIO	109							
7 17585	SUIVANT LE NUMERO	717361	FOLIO	109							
7 17586	SUIVANT LE NUMERO	717361	FOLIO	109							
7 17587	SUIVANT LE NUMERO	717361	FOLIO	109							
7 17588	SUIVANT LE NUMERO	717361	FOLIO	109							
7 17589	SUIVANT LE NUMERO	717361	FOLIO	109							
7 17590	SUIVANT LE NUMERO	717361	FOLIO	110							
7 17591	SUIVANT LE NUMERO	717361	FOLIO	110							
7 17592	SUIVANT LE NUMERO	717361	FOLIO	110							
7 17593	SUIVANT LE NUMERO	717361	FOLIO	110							
7 17594	SUIVANT LE NUMERO	717361	FOLIO	110							
7 17595	SUIVANT LE NUMERO	717361	FOLIO	110							
7 17596	SUIVANT LE NUMERO	717361	FOLIO	110							
7 17597	SUIVANT LE NUMERO	717361	FOLIO	111							
7 17598	SUIVANT LE NUMERO	717361	FOLIO	111							
7 17599	SUIVANT LE NUMERO	717361	FOLIO	111							
7 17600	SUIVANT LE NUMERO	717361	FOLIO	111							

VALUATION ROLL OF IMMOVABLE PROPERTIES FOR THE PERIOD COMMENCING MAY 1ST 1959

RUE - STREET

QUARTIER - WARD

ARRONDISSEMENT ÉLECTORAL DISTRICT

NO DE COMPTE ACCOUNT NO.	EMPLACEMENT DE L'IMMEUBLE LOCATION OF PROPERTY		CADASTRE - SUBDIVISION		ENTRETIEN DES TROTTOIRS POS. DE FRONT	VALEUR (DOLLARS SEULEMENT) VALUE (DOLLARS ONLY)		VOIES PUBLIQUES SIDEWALKS	CODE	DÉNOMINATION	VALEUR POUR LA TAXE SCOLAIRE VALUE FOR SCHOOL TAX	RÉSOLUTION NO CERTIFICAT NO
	NOM ET ADRESSE DU PROPRIÉTAIRE NAME AND ADDRESS OF OWNER		OCCUPATION ET DÉNOMINATION	MANTENANCE OF SIDEWALKS FEET FRONTAGE	TERRAIN LAND	BÂTIMENTS ET AUTRES ITEM BUILDINGS AND OTHER ITEMS	VALEUR EXEMPTÉ EXEMPT VALUE					
7 17501	SUIVANT LE NUMERO	717361	FOLIO	111								
7 17502	SUIVANT LE NUMERO	717361	FOLIO	111								
7 17503	SUIVANT LE NUMERO	717361	FOLIO	112								
7 17504	SUIVANT LE NUMERO	717361	FOLIO	112								
7 17505	SUIVANT LE NUMERO	717361	FOLIO	112								
7 17506	SUIVANT LE NUMERO	717361	FOLIO	112								
7 17507	SUIVANT LE NUMERO	717361	FOLIO	112								
7 17508	SUIVANT LE NUMERO	717361	FOLIO	112								
7 17509	SUIVANT LE NUMERO	717361	FOLIO	113								
7 17510	SUIVANT LE NUMERO	717361	FOLIO	113								
7 17511	SUIVANT LE NUMERO	717361	FOLIO	113								
7 17512	SUIVANT LE NUMERO	717361	FOLIO	113								
7 17513	SUIVANT LE NUMERO	717361	FOLIO	113								
7 17514	SUIVANT LE NUMERO	717361	FOLIO	113								
7 17515	SUIVANT LE NUMERO	717361	FOLIO	114								
7 17516	SUIVANT LE NUMERO	717361	FOLIO	114								
7 17517	SUIVANT LE NUMERO	717361	FOLIO	114								
7 17518	SUIVANT LE NUMERO	717361	FOLIO	114								
7 17519	SUIVANT LE NUMERO	717361	FOLIO	114								
7 17520	SUIVANT LE NUMERO	717361	FOLIO	114								
7 17521	SUIVANT LE NUMERO	717361	FOLIO	115								
7 17522	SUIVANT LE NUMERO	717361	FOLIO	115								
7 17523	SUIVANT LE NUMERO	717361	FOLIO	115								
7 17524	SUIVANT LE NUMERO	717361	FOLIO	115								
7 17525	SUIVANT LE NUMERO	717361	FOLIO	116								
7 17526	SUIVANT LE NUMERO	717361	FOLIO	116								
7 17527	SUIVANT LE NUMERO	717361	FOLIO	116								
7 17528	SUIVANT LE NUMERO	717361	FOLIO	116								
7 17529	SUIVANT LE NUMERO	717361	FOLIO	116								
7 17530	SUIVANT LE NUMERO	717361	FOLIO	116								
7 17531	SUIVANT LE NUMERO	717361	FOLIO	116								

VALUATION ROLL OF IMMOVABLE PROPERTIES FOR THE PERIOD COMMENCING MAY 1ST 1959

RUE - STREET

QUARTIER - WARD

ARRONDISSEMENT ÉLECTORAL DISTRICT

NO DE COMPTE ACCOUNT NO.	EMPLACEMENT DE L'IMMEUBLE LOCATION OF PROPERTY		CADASTRE - SUBDIVISION		ENTRETIEN DES TROTTOIRS POS. DE FRONT MAINTENANCE OF SIDEWALKS FEET FRONTAGE	VALEUR (DOLLARS SEULEMENT) - VALUE (DOLLARS ONLY)				VALEUR POUR LA TAXE SCOLAIRE VALUE FOR SCHOOL TAX	RÉSOLUTION NO CERTIFICATE NO
	NOM ET ADRESSE DU PROPRIÉTAIRE NAME AND ADDRESS OF OWNER		OCCUPATION ET DÉNOMINATION AND DÉNOMINATION			TERRAIN LAND	BÂTIMENTS ET AUTRES ITEM BUILDINGS AND OTHER ITEMS	VALEUR EXEMPTÉ EXEMPT VALUE	VALEUR IMPOSABLE TAXABLE VALUE		
7 17532	SUIVANT LE NUMERO	717361	FOLIO	117							
7 17533	SUIVANT LE NUMERO	717361	FOLIO	117							
7 17534	SUIVANT LE NUMERO	717361	FOLIO	117							
7 17535	SUIVANT LE NUMERO	717361	FOLIO	117							
7 17536	SUIVANT LE NUMERO	717361	FOLIO	117							
7 17537	SUIVANT LE NUMERO	717361	FOLIO	117							
7 17538	SUIVANT LE NUMERO	717361	FOLIO	118							
7 17539	SUIVANT LE NUMERO	717361	FOLIO	118							
7 17540	SUIVANT LE NUMERO	717361	FOLIO	118							
7 17541	SUIVANT LE NUMERO	717361	FOLIO	118							
7 17542	SUIVANT LE NUMERO	717361	FOLIO	118							
7 17543	SUIVANT LE NUMERO	717361	FOLIO	119							
7 17544	SUIVANT LE NUMERO	717361	FOLIO	119							
7 17545	SUIVANT LE NUMERO	717361	FOLIO	119							
7 17546	SUIVANT LE NUMERO	717361	FOLIO	119							
7 17547	SUIVANT LE NUMERO	717361	FOLIO	119							
7 17548	SUIVANT LE NUMERO	717361	FOLIO	120							
7 17549	SUIVANT LE NUMERO	717361	FOLIO	120							
7 17550	SUIVANT LE NUMERO	717361	FOLIO	120							
7 17551	SUIVANT LE NUMERO	717361	FOLIO	120							
7 17552	SUIVANT LE NUMERO	717361	FOLIO	120							
7 17553	SUIVANT LE NUMERO	717361	FOLIO	120							
7 17554	SUIVANT LE NUMERO	717361	FOLIO	120							
7 17555	SUIVANT LE NUMERO	717361	FOLIO	121							
7 17556	SUIVANT LE NUMERO	717361	FOLIO	121							
7 17557	SUIVANT LE NUMERO	717361	FOLIO	121							
7 17558	SUIVANT LE NUMERO	710411	FOLIO	141							
7 17559	SUIVANT LE NUMERO	710411	FOLIO	142							
7 17560	SUIVANT LE NUMERO	710411	FOLIO	142							
7 17561	SUIVANT LE NUMERO	710411	FOLIO	142							
7 17562	SUIVANT LE NUMERO	710411	FOLIO	142							
7 17563	SUIVANT LE NUMERO	710411	FOLIO	142							
7 17564	SUIVANT LE NUMERO	710411	FOLIO	142							
7 17565	SUIVANT LE NUMERO	710411	FOLIO	142							
7 17566	SUIVANT LE NUMERO	710411	FOLIO	142							
7 17567	SUIVANT LE NUMERO	710411	FOLIO	142							
7 17568	SUIVANT LE NUMERO	710411	FOLIO	142							
7 17569	SUIVANT LE NUMERO	710411	FOLIO	142							
7 17570	SUIVANT LE NUMERO	710411	FOLIO	142							

VALUATION ROLL OF IMMOVABLE PROPERTIES FOR THE PERIOD COMMENCING MAY 1ST 1959

RUE - STREET

QUARTIER - WARD

ARRONDISSEMENT ÉLECTORAL DISTRICT

NO DE COMPTE ACCOUNT NO.	EMPLACEMENT DE L'IMMEUBLE LOCATION OF PROPERTY		CADASTRE - SUBDIVISION		ENTRETIEN DES "ROTTOIRS" POS. DE FRONT MAINTENANCE OF SIDEWALKS FEET FRONTAGE	VALEUR (DOLLARS SEULEMENT) - VALUE (DOLLARS ONLY)				PROFONDEUR SIDEWALKS	CODE	DÉNOMINATION	VALEUR POUR LA TAXE SCOLAIRE VALUE FOR SCHOOL TAX	RÉSOLUTION NO CERTIFICATE NO
	NOM ET ADRESSE DU PROPRIÉTAIRE NAME AND ADDRESS OF OWNER		OCCUPATION ET AND DÉNOMINATION			TERRAIN LAND	BÂTIMENTS ET AUTRES ITEM BUILDINGS AND OTHER ITEMS	VALEUR EXEMPTÉ EXEMPT VALUE	VALEUR IMPOSABLE TAXABLE VALUE					
7 17571	SUIVANT LE NUMERO	710411	FOLIO	143										
7 17572	SUIVANT LE NUMERO	710411	FOLIO	143										
7 17573	SUIVANT LE NUMERO	710411	FOLIO	143										
7 17574	SUIVANT LE NUMERO	710411	FOLIO	143										
7 17575	SUIVANT LE NUMERO	710411	FOLIO	143										
7 17576	SUIVANT LE NUMERO	710411	FOLIO	143										
7 17577	SUIVANT LE NUMERO	710411	FOLIO	143										
7 17578	SUIVANT LE NUMERO	710411	FOLIO	143										
7 17579	SUIVANT LE NUMERO	710411	FOLIO	144										
7 17580	SUIVANT LE NUMERO	710411	FOLIO	144										
7 17581	SUIVANT LE NUMERO	710411	FOLIO	144										
7 17582	SUIVANT LE NUMERO	710411	FOLIO	144										
7 17583	SUIVANT LE NUMERO	710411	FOLIO	144										
7 17584	SUIVANT LE NUMERO	710411	FOLIO	144										
7 17585	SUIVANT LE NUMERO	710411	FOLIO	144										
7 17586	SUIVANT LE NUMERO	710411	FOLIO	145										
7 17587	SUIVANT LE NUMERO	710411	FOLIO	145										
7 17588	SUIVANT LE NUMERO	710411	FOLIO	145										
7 17589	SUIVANT LE NUMERO	710411	FOLIO	145										
7 17590	SUIVANT LE NUMERO	710411	FOLIO	145										
7 17591	SUIVANT LE NUMERO	710411	FOLIO	145										
7 17592	SUIVANT LE NUMERO	710411	FOLIO	145										
7 17593	SUIVANT LE NUMERO	710411	FOLIO	145										
7 17594	SUIVANT LE NUMERO	710411	FOLIO	146										
7 17595	SUIVANT LE NUMERO	710411	FOLIO	146										
7 17596	SUIVANT LE NUMERO	710411	FOLIO	146										
7 17597	SUIVANT LE NUMERO	710411	FOLIO	146										
7 17598	SUIVANT LE NUMERO	710411	FOLIO	146										
7 17599	SUIVANT LE NUMERO	710411	FOLIO	146										
7 17600	SUIVANT LE NUMERO	710411	FOLIO	146										
7 17601	SUIVANT LE NUMERO	710411	FOLIO	146										

VALUATION ROLL OF IMMOVABLE PROPERTIES FOR THE PERIOD COMMENCING MAY 1ST 1959

RUE STREET

QUARTIER - WARD

ARRONDISSEMENT ELECTORAL DISTRICT

NO DE COMPTE ACCOUNT NO.	EMPLACEMENT DE L'IMMEUBLE LOCATION OF PROPERTY	CADASTRE - SUBDIVISION	ENTRETIEN DES TROTTOIRS POS. DE FRONT	VALEUR (DOLLARS SEULEMENT) / VALUE (DOLLARS ONLY)		VALEUR POUR LA TAXE SCOLAIRE VALUE FOR SCHOOL TAX	RÉSOLUTION NO CERTIFICATE NO
	NOM ET ADRESSE DU PROPRIÉTAIRE NAME AND ADDRESS OF OWNER	OCCUPATION ET DÉNOMINATION	MAINTENANCE OF SIDEWALKS FEET FRONTAGE	TERRAIN LAND	BÂTIMENTS ET AUTRES ÎTENS BUILDINGS AND OTHER ITEMS		
17700	SUIVANT LE NUMERO 710411	FOLIO 147					
17701	SUIVANT LE NUMERO 710411	FOLIO 147					
17702	SUIVANT LE NUMERO 710411	FOLIO 147					
17703	SUIVANT LE NUMERO 710411	FOLIO 147					
17704	SUIVANT LE NUMERO 710411	FOLIO 147					
17705	SUIVANT LE NUMERO 710411	FOLIO 147					
17706	SUIVANT LE NUMERO 710411	FOLIO 147					
17707	SUIVANT LE NUMERO 710411	FOLIO 147					
17708	SUIVANT LE NUMERO 710411	FOLIO 147					
17709	SUIVANT LE NUMERO 710411	FOLIO 147					
17710	SUIVANT LE NUMERO 710411	FOLIO 148					
17711	SUIVANT LE NUMERO 710411	FOLIO 148					
17712	SUIVANT LE NUMERO 710411	FOLIO 148					
17713	SUIVANT LE NUMERO 710411	FOLIO 148					
17714	SUIVANT LE NUMERO 710411	FOLIO 148					
17715	SUIVANT LE NUMERO 710411	FOLIO 148					
17716	SUIVANT LE NUMERO 710411	FOLIO 148					
17717	SUIVANT LE NUMERO 710411	FOLIO 148					
17718	SUIVANT LE NUMERO 710411	FOLIO 149					
17719	SUIVANT LE NUMERO 710411	FOLIO 149					
17720	SUIVANT LE NUMERO 710411	FOLIO 149					
17721	SUIVANT LE NUMERO 710411	FOLIO 149					
17722	SUIVANT LE NUMERO 710411	FOLIO 149					
17723	SUIVANT LE NUMERO 710411	FOLIO 150					
17724	SUIVANT LE NUMERO 710411	FOLIO 150					
17725	SUIVANT LE NUMERO 710411	FOLIO 150					
17726	SUIVANT LE NUMERO 710411	FOLIO 150					
17727	SUIVANT LE NUMERO 710411	FOLIO 150					
17728	SUIVANT LE NUMERO 710411	FOLIO 150					
17729	SUIVANT LE NUMERO 710411	FOLIO 151					
17730	SUIVANT LE NUMERO 710411	FOLIO 151					
17731	SUIVANT LE NUMERO 710411	FOLIO 152					
17732	SUIVANT LE NUMERO 710411	FOLIO 152					
17733	SUIVANT LE NUMERO 710411	FOLIO 152					

VALUATION ROLL OF IMMOVABLE PROPERTIES FOR THE PERIOD COMMENCING MAY 1ST 1959

RUE STREET

QUARTIER - WARD

ARRONDISSEMENT ÉLECTORAL DISTRICT

NO DE COMPTE ACCOUNT NO.	EMPLACEMENT DE L'IMMEUBLE LOCATION OF PROPERTY	CADASTRE - SUBDIVISION	ENTRETIEN DES TROTTOIRS PDS. DE FRONT	VALEUR (DOLLARS SEULEMENT) - VALUE (DOLLARS ONLY)				VOIES TROTTOIRS SIDEWALKS	CODE	DÉNOMINATION	VALEUR POUR LA TAXE SCOLAIRE VALUE FOR SCHOOL TAX	RÉSOLUTION NO CERTIFICAT NO
	NOM ET ADRESSE DU PROPRIÉTAIRE NAME AND ADDRESS OF OWNER	OCCUPATION ET AND DÉNOMINATION	MAINTENANCE OF SIDEWALKS FEET FRONTAGE	TERRAIN LAND	BÂTIMENTS ET AUTRES ITEM BUILDINGS AND OTHER ITEMS	VALEUR EXEMPTÉ EXEMPT VALUE	VALEUR IMPOSABLE TAXABLE VALUE					
17734	SUIVANT LE NUMERO 710411	FOLIO 132										
17735	SUIVANT LE NUMERO 710411	FOLIO 132										
17736	SUIVANT LE NUMERO 710411	FOLIO 132										
17737	SUIVANT LE NUMERO 710411	FOLIO 133										
17738	SUIVANT LE NUMERO 710411	FOLIO 133										
17739	SUIVANT LE NUMERO 710411	FOLIO 133										
17740	SUIVANT LE NUMERO 710411	FOLIO 133										
17741	SUIVANT LE NUMERO 710411	FOLIO 133										
17742	SUIVANT LE NUMERO 710411	FOLIO 133										
17743	SUIVANT LE NUMERO 710411	FOLIO 133										
17744	SUIVANT LE NUMERO 710411	FOLIO 134										
17745	SUIVANT LE NUMERO 710411	FOLIO 134										
17746	SUIVANT LE NUMERO 710411	FOLIO 134										
17747	SUIVANT LE NUMERO 710411	FOLIO 134										
17748	SUIVANT LE NUMERO 710411	FOLIO 134										
17749	SUIVANT LE NUMERO 710411	FOLIO 134										
17750	SUIVANT LE NUMERO 710411	FOLIO 134										
17751	SUIVANT LE NUMERO 710411	FOLIO 135										
17752	SUIVANT LE NUMERO 710411	FOLIO 135										
17753	SUIVANT LE NUMERO 710411	FOLIO 135										
17754	SUIVANT LE NUMERO 710411	FOLIO 135										
17755	SUIVANT LE NUMERO 710411	FOLIO 136										
17756	SUIVANT LE NUMERO 710411	FOLIO 136										
17757	SUIVANT LE NUMERO 710411	FOLIO 136										
17758	SUIVANT LE NUMERO 710411	FOLIO 136										
17759	SUIVANT LE NUMERO 710411	FOLIO 136										
17760	SUIVANT LE NUMERO 710411	FOLIO 136										
17761	SUIVANT LE NUMERO 710411	FOLIO 136										
17762	SUIVANT LE NUMERO 710411	FOLIO 136										
17763	SUIVANT LE NUMERO 710411	FOLIO 136										
17764	SUIVANT LE NUMERO 710411	FOLIO 136										
17765	SUIVANT LE NUMERO 710411	FOLIO 136										

VALUATION ROLL OF IMMOVABLE PROPERTIES FOR THE PERIOD COMMENCING MAY 1ST 1959

RUE STREET

QUARTIER WARD

ARRONDISSEMENT ÉLECTORAL DISTRICT

NO DE COMPTE ACCOUNT NO.	EMPLACEMENT DE L'IMMEUBLE LOCATION OF PROPERTY	CADASTRE - SUBDIVISION	ENTRETIEN DES TROTTOIRS POS. DE FRONT	VALEUR (DOLLARS SEULEMENT) VALUE (DOLLARS ONLY)				VOIES ARTÈRES TROTTOIRS SIDEWALKS	CODE	DÉNOMINATION	VALEUR POUR LA TAXE SCOLAIRE VALUE FOR SCHOOL TAX	RÉSOLUTION NO CERTIFICATE NO
	NOM ET ADRESSE DU PROPRIÉTAIRE NAME AND ADDRESS OF OWNER	OCCUPATION ET AND DÉNOMINATION	MAINTENANCE OF SIDEWALK FEET FRONTAGE	TERRAIN LAND	BÂTIMENTS ET AUTRES ITERS BUILDINGS AND OTHER ITEMS	VALEUR EXEMPTÉ EXEMPT VALUE	VALEUR IMPOSABLE TAXABLE VALUE					
7-17766	SUIVANT LE NUMERO 710411	FOLIO 157										
7-17766	SUIVANT LE NUMERO 710411	FOLIO 157										
7-17767	SUIVANT LE NUMERO 710411	FOLIO 137										
7-17768	SUIVANT LE NUMERO 710411	FOLIO 137										
7-17769	SUIVANT LE NUMERO 710411	FOLIO 137										
7-17770	SUIVANT LE NUMERO 710411	FOLIO 137										
7-17771	SUIVANT LE NUMERO 710411	FOLIO 137										
7-17772	SUIVANT LE NUMERO 710411	FOLIO 138										
7-17773	SUIVANT LE NUMERO 710411	FOLIO 138										
7-17774	SUIVANT LE NUMERO 710411	FOLIO 138										
7-17775	SUIVANT LE NUMERO 710411	FOLIO 138										
7-17776	SUIVANT LE NUMERO 710411	FOLIO 138										
7-17777	SUIVANT LE NUMERO 710411	FOLIO 138										
7-17778	SUIVANT LE NUMERO 710411	FOLIO 138										
7-17779	SUIVANT LE NUMERO 710411	FOLIO 139										
7-17780	SUIVANT LE NUMERO 710411	FOLIO 139										
7-17781	SUIVANT LE NUMERO 710411	FOLIO 139										
7-17782	SUIVANT LE NUMERO 710411	FOLIO 139										
7-17783	SUIVANT LE NUMERO 710411	FOLIO 139										
7-17784	SUIVANT LE NUMERO 710411	FOLIO 139										
7-17785	SUIVANT LE NUMERO 710411	FOLIO 139										
7-17786	SUIVANT LE NUMERO 710411	FOLIO 140										
7-17787	SUIVANT LE NUMERO 710411	FOLIO 140										
7-17788	SUIVANT LE NUMERO 710411	FOLIO 140										
7-17789	SUIVANT LE NUMERO 710411	FOLIO 140										
7-17790	SUIVANT LE NUMERO 710411	FOLIO 140										
7-17791	SUIVANT LE NUMERO 710411	FOLIO 140										
7-17792	SUIVANT LE NUMERO 710411	FOLIO 141										
7-17793	SUIVANT LE NUMERO 710411	FOLIO 141										
7-17794	SUIVANT LE NUMERO 710411	FOLIO 141										
7-17795	SUIVANT LE NUMERO 710411	FOLIO 141										

VALUATION ROLL OF IMMOVABLE PROPERTIES FOR THE PERIOD COMMENCING MAY 1ST 1959

RUE STREET

QUARTIER - WARD

ARRONDISSEMENT ÉLECTORAL DISTRICT

NO DE COMPTE ACCOUNT NO.	EMPLACEMENT DE L'IMMEUBLE LOCATION OF PROPERTY	CADASTRE - SUBDIVISION	ENTRETIEN DES TROTTOIRS POS. DE FRONT	VALEUR (DOLLARS SEULEMENT) VALUE (DOLLARS ONLY)				VOIES PROTECTIONS SIDEWALKS	CODE	VALEUR POUR LA TAXE SCOLAIRE VALUE FOR SCHOOL TAX	RESOLUTION NO CERTIFICATE NO
	NOM ET ADRESSE DU PROPRIÉTAIRE NAME AND ADDRESS OF OWNER	OCCUPATION ET AND DÉNOMINATION	MAINTENANCE OF SIDEWALKS FEET FRONTAGE	TERRAIN LAND	BATIMENTS ET AUTRES ITEM BUILDINGS AND OTHER ITEMS	VALEUR EXEMPTÉ EXEMPT VALUE	VALEUR IMPOSABLE TAXABLE VALUE				
717786	SUIVANT LE NUMERO 717827	FOLIO 162									
717787	SUIVANT LE NUMERO 717827	FOLIO 162									
717788	SUIVANT LE NUMERO 717827	FOLIO 163									
717789	SUIVANT LE NUMERO 717827	FOLIO 163									
717790	SUIVANT LE NUMERO 717827	FOLIO 163									
717791	SUIVANT LE NUMERO 717827	FOLIO 163									
717792	SUIVANT LE NUMERO 717827	FOLIO 163									
717793	SUIVANT LE NUMERO 717827	FOLIO 163									
717794	SUIVANT LE NUMERO 717827	FOLIO 163									
717795	SUIVANT LE NUMERO 717827	FOLIO 163									
717796	SUIVANT LE NUMERO 717827	FOLIO 163									
717797	SUIVANT LE NUMERO 717827	FOLIO 163									
717798	SUIVANT LE NUMERO 717827	FOLIO 163									
717799	SUIVANT LE NUMERO 717827	FOLIO 163									
717800	SUIVANT LE NUMERO 717827	FOLIO 163									
717801	SUIVANT LE NUMERO 717827	FOLIO 164									
717802	SUIVANT LE NUMERO 717827	FOLIO 164									
717803	SUIVANT LE NUMERO 717827	FOLIO 164									
717804	SUIVANT LE NUMERO 717827	FOLIO 164									
717805	SUIVANT LE NUMERO 717827	FOLIO 164									
717806	SUIVANT LE NUMERO 717827	FOLIO 164									
717807	SUIVANT LE NUMERO 717827	FOLIO 164									
717808	SUIVANT LE NUMERO 717827	FOLIO 164									
717809	SUIVANT LE NUMERO 717827	FOLIO 164									
717810	SUIVANT LE NUMERO 717827	FOLIO 164									
717811	SUIVANT LE NUMERO 717827	FOLIO 164									
717812	SUIVANT LE NUMERO 717827	FOLIO 164									
717813	SUIVANT LE NUMERO 717827	FOLIO 165									
717814	SUIVANT LE NUMERO 717827	FOLIO 165									
717815	SUIVANT LE NUMERO 717827	FOLIO 165									
717816	SUIVANT LE NUMERO 717827	FOLIO 165									
717817	SUIVANT LE NUMERO 717827	FOLIO 165									
717818	SUIVANT LE NUMERO 717827	FOLIO 165									
717819	SUIVANT LE NUMERO 717827	FOLIO 165									
717820	SUIVANT LE NUMERO 717827	FOLIO 165									
717821	SUIVANT LE NUMERO 717827	FOLIO 165									
717822	SUIVANT LE NUMERO 717827	FOLIO 167									
717823	SUIVANT LE NUMERO 717827	FOLIO 167									
717824	SUIVANT LE NUMERO 717827	FOLIO 167									
717825	SUIVANT LE NUMERO 717827	FOLIO 167									
717826	SUIVANT LE NUMERO 717827	FOLIO 162									

VALUATION ROLL OF IMMOVABLE PROPERTIES FOR THE PERIOD COMMENCING MAY 1ST 1959

RUE - STREET

QUARTIER - WARD

ARRONDISSEMENT ELECTORAL DISTRICT

NO DE COMPTE ACCOUNT NO.	EMPLACEMENT DE L'IMMEUBLE LOCATION OF PROPERTY	CADASTRE - SUBDIVISION	ENTRETIEN DES TROTOIRS PDS. DE FRONT	VALEUR (DOLLARS SEULEMENT) VALUE (DOLLARS ONLY)			MODIFIC. VALEUR TROTTOIRS SIDEWALKS	CODE	VALEUR POUR LA TAXE SCOLAIRE VALUE FOR SCHOOL TAX	RÉSOLUTION NO CERTIFICATE NO
	NOM ET ADRESSE DU PROPRIÉTAIRE NAME AND ADDRESS OF OWNER	OCCUPATION ET DÉNOMINATION	MAINTENANCE OF SIDEWALKS FEET FRONTAGE	TERRAIN LAND	BÂTIMENTS ET AUTRES ITEMS BUILDINGS AND OTHER ITEMS	VALEUR EXEMPTÉ EXEMPT VALUE				
7 17851	SUIVANT LE NUMERO 718274	FOLIO 42								
7 17852	SUIVANT LE NUMERO 718123	FOLIO 31								
7 17853	SUIVANT LE NUMERO 717381	FOLIO 611								
7 17854	SUIVANT LE NUMERO 717381	FOLIO 612								
7 17855	SUIVANT LE NUMERO 717381	FOLIO 512								
7 17856	SUIVANT LE NUMERO 717381	FOLIO 612								
7 17857	SUIVANT LE NUMERO 716274	FOLIO 732								
7 17858	SUIVANT LE NUMERO 716274	FOLIO 732								
7 17859	SUIVANT LE NUMERO 716288	FOLIO 731								
7 17861	SUIVANT LE NUMERO 716288	FOLIO 732								
7 17862	SUIVANT LE NUMERO 716288	FOLIO 732								
7 17863	SUIVANT LE NUMERO 717889	FOLIO 733								
7 17864	SUIVANT LE NUMERO 716288	FOLIO 734								
7 17865	SUIVANT LE NUMERO 716288	FOLIO 734								
7 17866	SUIVANT LE NUMERO 716288	FOLIO 734								
7 17868	SUIVANT LE NUMERO 717386	FOLIO 14								
7 17869	SUIVANT LE NUMERO 710234	FOLIO 69								
7 17870	SUIVANT LE NUMERO 710234	FOLIO 75								
7 17871	SUIVANT LE NUMERO 710234	FOLIO 83								
7 17872	SUIVANT LE NUMERO 710234	FOLIO 22								
7 17873	SUIVANT LE NUMERO 716876	FOLIO 619								
7 17877	SUIVANT LE NUMERO 717885	FOLIO 612								
7 17878	SUIVANT LE NUMERO 713876	FOLIO 454								
7 17879	SUIVANT LE NUMERO 713876	FOLIO 503								
7 17880	SUIVANT LE NUMERO 714235	FOLIO 502								
7 17881	SUIVANT LE NUMERO 715897	FOLIO 597								
7 17882	SUIVANT LE NUMERO 717832	FOLIO 612								
7 17883	SUIVANT LE NUMERO 710123	FOLIO 30								
7 17884	SUIVANT LE NUMERO 710123	FOLIO 30								
7 17885	SUIVANT LE NUMERO 710123	FOLIO 31								
7 17886	SUIVANT LE NUMERO 714712	FOLIO 569								

VALUATION ROLL OF IMMOVABLE PROPERTIES FOR THE PERIOD COMMENCING MAY 1ST 1959

RUE - STREET

QUARTIER - WARD

ARRONDISSEMENT ÉLECTORAL DISTRICT

NO DE COMPTE ACCOUNT NO.	EMPLACEMENT DE L'IMMEUBLE LOCATION OF PROPERTY	CADASTRE - SUBDIVISION	ENTRETIEN DES TROTTOIRS POS. DE FRONT	VALEUR (DOLLARS SEULEMENT) - VALUE (DOLLARS ONLY)				VOIES PROTÈGES SIDEWALKS	CODE	DÉNOMINATION	VALEUR POUR LA TAXE SCOLAIRE VALUE FOR SCHOOL TAX	RÉSOLUTION NO CERTIFICAT NO
	NOM ET ADRESSE DU PROPRIÉTAIRE NAME AND ADDRESS OF OWNER	OCCUPATION ET AND DÉNOMINATION	MAINTENANCE OF SIDEWALKS FEET FRONTAGE	TERRAIN LAND	BÂTIMENTS BY AUTRES ITEMS BUILDINGS AND OTHER ITEMS	VALEUR EXEMPTÉ EXEMPT VALUE	VALEUR IMPOSABLE TAXABLE VALUE					
7 17867	SUIVANT LE NUMERO 714712	FOLIO 569										
7 17868	SUIVANT LE NUMERO 714536	FOLIO 553										
7 17869	SUIVANT LE NUMERO 714536	FOLIO 553										
7 17870	SUIVANT LE NUMERO 714535	FOLIO 553										
7 17871	SUIVANT LE NUMERO 714287	FOLIO 530										
7 17873	SUIVANT LE NUMERO 710150	FOLIO 45										
7 17874	SUIVANT LE NUMERO 710150	FOLIO 43										
7 17926	SUIVANT LE NUMERO 710178	FOLIO 52										
7 17927	SUIVANT LE NUMERO 710178	FOLIO 53										
7 17928	SUIVANT LE NUMERO 710178	FOLIO 55										
7 17929	SUIVANT LE NUMERO 713996	FOLIO 505										
7 17930	SUIVANT LE NUMERO 713996	FOLIO 505										
7 17931	SUIVANT LE NUMERO 714328	FOLIO 534										
7 17932	SUIVANT LE NUMERO 714328	FOLIO 534										
7 17933	SUIVANT LE NUMERO 716954	FOLIO 828										
7 17934	SUIVANT LE NUMERO 716954	FOLIO 829										
7 17935	SUIVANT LE NUMERO 717311	FOLIO 732										
7 17937	SUIVANT LE NUMERO 717121	FOLIO 610										
7 17938	SUIVANT LE NUMERO 717121	FOLIO 611										
7 17939	SUIVANT LE NUMERO 717121	FOLIO 610										
7 17940	SUIVANT LE NUMERO 714433	FOLIO 540										
7 17941	SUIVANT LE NUMERO 717939	FOLIO 611										
7 17942	SUIVANT LE NUMERO 716519	FOLIO 775										
7 17943	SUIVANT LE NUMERO 717033	FOLIO 23										
7 17944	SUIVANT LE NUMERO 717833	FOLIO 33										
7 17945	SUIVANT LE NUMERO 717943	FOLIO 775										
7 17946	SUIVANT LE NUMERO 713910	FOLIO 424										
7 17947	SUIVANT LE NUMERO 716475	FOLIO 770										
7 17948	SUIVANT LE NUMERO 716475	FOLIO 770										
7 17949	SUIVANT LE NUMERO 715698	FOLIO 692										
7 17951	SUIVANT LE NUMERO 714968	FOLIO 587										

VALUATION ROLL OF IMMOVABLE PROPERTIES FOR THE PERIOD COMMENCING MAY 1ST 1959

RUE - STREET

QUARTIER - WARD

ARRONDISSEMENT ELECTORAL DISTRICT

NO DE COMPTE ACCOUNT NO.	EMPLACEMENT DE L'IMMEUBLE LOCATION OF PROPERTY		CADASTRE - SUBDIVISION		ENTRETIEN DES TROTTOIRS POS. DE FRONT MAINTENANCE OF SIDEWALKS FEET FRONTAGE	VALEUR (DOLLARS SEULEMENT) VALUE (DOLLARS ONLY)		VOIES VAINES PROTUBERANCES SUBSTANCES	CODE	VALEUR POUR LA TAXE SCOLAIRE VALUE FOR SCHOOL TAX	RÉSOLUTION NO CERTIFICATE NO
	NOM ET ADRESSE DU PROPRIÉTAIRE NAME AND ADDRESS OF OWNER		OCCUPATION ET DÉNOMINATION			TERRAIN LAND	BÂTIMENTS ET AUTRES ITEM BUILDINGS AND OTHER ITEMS				
17952	SUIVANT LE NUMERO	714903	FOLIO	588							
17953	SUIVANT LE NUMERO	714713	FOLIO	559							
17954	SUIVANT LE NUMERO	716069	FOLIO	712							
17955	SUIVANT LE NUMERO	716750	FOLIO	892							
17956	SUIVANT LE NUMERO	717940	FOLIO	540							
17957	SUIVANT LE NUMERO	717284	FOLIO	584							
17958	SUIVANT LE NUMERO	717284	FOLIO	584							
17959	SUIVANT LE NUMERO	713879	FOLIO	489							
17960	SUIVANT LE NUMERO	713879	FOLIO	489							
17961	SUIVANT LE NUMERO	717944	FOLIO	33							
17962	SUIVANT LE NUMERO	717944	FOLIO	33							
17963	SUIVANT LE NUMERO	716532	FOLIO	777							
17964	SUIVANT LE NUMERO	717964	FOLIO	778							
17965	SUIVANT LE NUMERO	713644	FOLIO	477							
17966	SUIVANT LE NUMERO	713644	FOLIO	477							
17967	SUIVANT LE NUMERO	713644	FOLIO	477							
17968	SUIVANT LE NUMERO	713644	FOLIO	477							
17969	SUIVANT LE NUMERO	713644	FOLIO	478							
17970	SUIVANT LE NUMERO	717306	FOLIO	741							
17971	SUIVANT LE NUMERO	717306	FOLIO	741							
17972	SUIVANT LE NUMERO	717306	FOLIO	742							
17973	SUIVANT LE NUMERO	717306	FOLIO	742							
17974	SUIVANT LE NUMERO	717306	FOLIO	742							
17975	SUIVANT LE NUMERO	717306	FOLIO	742							
17976	SUIVANT LE NUMERO	717306	FOLIO	742							
17977	SUIVANT LE NUMERO	717306	FOLIO	742							
17978	SUIVANT LE NUMERO	717306	FOLIO	742							
17979	SUIVANT LE NUMERO	717306	FOLIO	742							
17980	SUIVANT LE NUMERO	717306	FOLIO	742							
17981	SUIVANT LE NUMERO	717306	FOLIO	743							
17982	SUIVANT LE NUMERO	717306	FOLIO	743							
17983	SUIVANT LE NUMERO	717306	FOLIO	743							

RÔLE D'ÉVALUATION DES IMMEUBLES POUR LA PÉRIODE
VALUATION ROLL OF IMMOVABLE PROPERTIES FOR THE PERIOD COMMENCING MAY 1ST 1959

RUE - STREET

QUARTIER - WARD

ARRONDISSEMENT ÉLECTORAL - DISTRICT

NO DE COMPTE ACCOUNT NO.	EMPLACEMENT DE L'IMMEUBLE LOCATION OF PROPERTY		CADASTRE - SUBDIVISION		ENTRETIEN DES TROTTOIRS POS. DE FRONT MAINTENANCE OF SIDEWALKS FREET FRONTAGE	VALEUR - DOLLARS SEULEMENT) VALUE (DOLLARS ONLY)		VALEUR POUR LA TAXE SCOLAIRE VALUE FOR SCHOOL TAX	RÉSOLUTION NO CERTIFICAT CERTIFICATE NO
	NOM ET ADRESSE DU PROPRIÉTAIRE NAME AND ADDRESS OF OWNER		OCCUPATION ET DÉNOMINATION	TERRAIN LAND		BÂTIMENTS ET AUTRES ITEM BUILDINGS AND OTHER ITEMS	VALEUR EXEMPTÉ EXEMPT VALUE		
7 17984	SUIVANT LE NUMERO	717306	FOLIO	743					
7 17985	SUIVANT LE NUMERO	717306	FOLIO	743					
7 17986	SUIVANT LE NUMERO	717306	FOLIO	743					
7 17987	SUIVANT LE NUMERO	717306	FOLIO	743					
7 17988	SUIVANT LE NUMERO	717306	FOLIO	743					
7 17989	SUIVANT LE NUMERO	717306	FOLIO	748					
7 17990	SUIVANT LE NUMERO	717306	FOLIO	749					
7 17991	SUIVANT LE NUMERO	717306	FOLIO	749					
7 17992	SUIVANT LE NUMERO	717306	FOLIO	749					
7 17993	SUIVANT LE NUMERO	717306	FOLIO	749					
7 17994	SUIVANT LE NUMERO	717306	FOLIO	749					
7 17995	SUIVANT LE NUMERO	717306	FOLIO	749					
7 17996	SUIVANT LE NUMERO	717306	FOLIO	749					
7 17997	SUIVANT LE NUMERO	717306	FOLIO	749					
7 17998	SUIVANT LE NUMERO	717306	FOLIO	750					
7 17999	SUIVANT LE NUMERO	717306	FOLIO	750					
7 18000	SUIVANT LE NUMERO	717306	FOLIO	750					
7 18001	SUIVANT LE NUMERO	717306	FOLIO	750					
7 18002	SUIVANT LE NUMERO	717306	FOLIO	750					
7 18003	SUIVANT LE NUMERO	717306	FOLIO	750					
7 18004	SUIVANT LE NUMERO	717306	FOLIO	750					
7 18005	SUIVANT LE NUMERO	717306	FOLIO	750					
7 18006	SUIVANT LE NUMERO	717306	FOLIO	750					
7 18007	SUIVANT LE NUMERO	717306	FOLIO	750					
7 18008	SUIVANT LE NUMERO	717306	FOLIO	751					
7 18009	SUIVANT LE NUMERO	716896	FOLIO	822					
7 18010	SUIVANT LE NUMERO	716009	FOLIO	83					
7 18011	SUIVANT LE NUMERO	717617	FOLIO	266					
7 18012	SUIVANT LE NUMERO	716343	FOLIO	744					
7 18013	SUIVANT LE NUMERO	716343	FOLIO	744					
7 18014	SUIVANT LE NUMERO	716343	FOLIO	744					
7 18015	SUIVANT LE NUMERO	716343	FOLIO	744					

VALUATION ROLL OF IMMOVABLE PROPERTIES FOR THE PERIOD COMMENCING MAY 1ST 1959

RUE - STREET

QUARTIER - WARD

ARRONDISSEMENT ÉLECTORAL DISTRICT

NO DE COMPTE ACCOUNT NO.	EMPLACEMENT DE L'IMMEUBLE LOCATION OF PROPERTY		CADASTRE - SUBDIVISION		ENTRETIEN DES TROTTOIRS PDS. DE FRONT MAINTENANCE OF SIDEWALKS FEET FRONTAGE	VALEUR (DOLLARS SEULEMENT) -- VALUE (DOLLARS ONLY)				VOIES SPECIALS	CODE	DÉSIGNATION	VALEUR POUR LA TAXE SCOLAIRE VALUE FOR SCHOOL TAX	RÉSOLUTION NO CERTIFICATE NO
	NOM ET ADRESSE DU PROPRIÉTAIRE NAME AND ADDRESS OF OWNER		OCCUPATION ET AND DÉNOMINATION			TERRAIN LAND	BÂTIMENTS ET AUTRES BÂTIMENTS AND OTHER ITEMS	VALEUR EXEMPTÉ EXEMPT VALUE	VALEUR IMPOSABLE TAXABLE VALUE					
7 18016	SUIVANT LE NUMERO	716343	FOLIO	744										
7 18017	SUIVANT LE NUMERO	716343	FOLIO	744										
7 18018	SUIVANT LE NUMERO	716343	FOLIO	744										
7 18019	SUIVANT LE NUMERO	716343	FOLIO	745										
7 18020	SUIVANT LE NUMERO	716343	FOLIO	745										
7 18021	SUIVANT LE NUMERO	716343	FOLIO	745										
7 18022	SUIVANT LE NUMERO	716343	FOLIO	745										
7 18023	SUIVANT LE NUMERO	716343	FOLIO	745										
7 18024	SUIVANT LE NUMERO	716343	FOLIO	745										
7 18025	SUIVANT LE NUMERO	716343	FOLIO	745										
7 18026	SUIVANT LE NUMERO	716343	FOLIO	746										
7 18027	SUIVANT LE NUMERO	716343	FOLIO	746										
7 18028	SUIVANT LE NUMERO	716343	FOLIO	746										
7 18029	SUIVANT LE NUMERO	716343	FOLIO	746										
7 18030	SUIVANT LE NUMERO	716343	FOLIO	746										
7 18031	SUIVANT LE NUMERO	716343	FOLIO	746										
7 18032	SUIVANT LE NUMERO	716343	FOLIO	746										
7 18033	SUIVANT LE NUMERO	716343	FOLIO	746										
7 18034	SUIVANT LE NUMERO	716343	FOLIO	747										
7 18035	SUIVANT LE NUMERO	716343	FOLIO	747										
7 18036	SUIVANT LE NUMERO	716343	FOLIO	747										
7 18037	SUIVANT LE NUMERO	716343	FOLIO	747										
7 18038	SUIVANT LE NUMERO	716343	FOLIO	747										
7 18039	SUIVANT LE NUMERO	716343	FOLIO	747										
7 18040	SUIVANT LE NUMERO	716343	FOLIO	747										
7 18041	SUIVANT LE NUMERO	716343	FOLIO	748										
7 18042	SUIVANT LE NUMERO	716343	FOLIO	748										
7 18043	SUIVANT LE NUMERO	716343	FOLIO	748										
7 18044	SUIVANT LE NUMERO	716343	FOLIO	746										
7 18045	SUIVANT LE NUMERO	716343	FOLIO	746										

VALUATION ROLL OF IMMOVABLE PROPERTIES FOR THE PERIOD COMMENCING MAY 1ST 1959

RUE - STREET

QUARTIER - WARD

ARRONDISSEMENT ÉLECTORAL DISTRICT

NO DE COMPTE ACCOUNT NO.	EMPLACEMENT DE L'IMMEUBLE LOCATION OF PROPERTY		CADASTRE - SUBDIVISION		ENTRETIEN DES TROTTOIRS PDS. DE FRONT MAINTENANCE OF SIDEWALKS FRONT FRONTAGE	VALEUR (DOLLARS SEULEMENT) - VALUE (DOLLARS ONLY)				UNITE'S VALUE UNITS VALUE RESIDENTIAL	CODE	VALEUR POUR LA TAXE SCOLAIRE VALUE FOR SCHOOL TAX	RÉSOLUTION NO CERTIFICATE NO
	NOM ET ADRESSE DU PROPRIÉTAIRE NAME AND ADDRESS OF OWNER		OCCUPATION ET DÉNOMINATION			TERRAIN LAND	BÂTIMENTS ET AUTRES ITEX BUILDINGS AND OTHER ITEMS	VALEUR EXEMPTÉ EXEMPT VALUE	VALEUR IMPOSABLE TAXABLE VALUE				
7 18047	SUIVANT LE NUMERO 716343		FOLIO	746									
7 18048	SUIVANT LE NUMERO 710123		FOLIO	29									
7 18049	SUIVANT LE NUMERO 714829		FOLIO	582									
7 18050	SUIVANT LE NUMERO 710178		FOLIO	52									
7 18051	SUIVANT LE NUMERO 717837		FOLIO	612									
7 18052	SUIVANT LE NUMERO 716150		FOLIO	42									
7 18053	SUIVANT LE NUMERO 710150		FOLIO	42									
7 18054	SUIVANT LE NUMERO 710069		FOLIO	10									
7 18055	SUIVANT LE NUMERO 713326		FOLIO	453									
7 18057	SUIVANT LE NUMERO 717833		FOLIO	71									
7 18058	SUIVANT LE NUMERO 717832		FOLIO	72									
7 18059	SUIVANT LE NUMERO 717963		FOLIO	33									
7 18060	SUIVANT LE NUMERO 717963		FOLIO	34									
7 18061	SUIVANT LE NUMERO 716394		FOLIO	750									
7 18062	SUIVANT LE NUMERO 717366		FOLIO	20									
7 18063	SUIVANT LE NUMERO 718095		FOLIO	72									
7 18064	SUIVANT LE NUMERO 718058		FOLIO	73									
7 18065	SUIVANT LE NUMERO 715118		FOLIO	505									
7 18066	SUIVANT LE NUMERO 717553		FOLIO	570									
7 18067	SUIVANT LE NUMERO 717343		FOLIO	38									
7 18068	SUIVANT LE NUMERO 718050		FOLIO	453									
7 18069	SUIVANT LE NUMERO 710123		FOLIO	29									
7 18070	SUIVANT LE NUMERO 710123		FOLIO	29									
7 18071	SUIVANT LE NUMERO 717376		FOLIO	15									
7 18072	SUIVANT LE NUMERO 710041		FOLIO	8									
7 18073	SUIVANT LE NUMERO 713271		FOLIO	447									
7 18074	SUIVANT LE NUMERO 713271		FOLIO	447									
7 18075	SUIVANT LE NUMERO 713271		FOLIO	447									
7 18076	SUIVANT LE NUMERO 717831		FOLIO	70									
7 18077	SUIVANT LE NUMERO 707851		FOLIO	71									
7 18078	SUIVANT LE NUMERO 714430		FOLIO	541									

VALUATION ROLL OF IMMOVABLE PROPERTIES FOR THE PERIOD COMMENCING MAY 1ST 1959

RUE STREET

QUARTIER - WARD

ARRONDISSEMENT ÉLECTORAL DISTRICT

NO DE COMPTE ACCOUNT NO.	EMPLACEMENT DE L'IMMEUBLE LOCATION OF PROPERTY		CADASTRE - SUBDIVISION		ENTRETIEN DES TROTTOIRS PDS. DE FRONT MAINTENANCE OF SIDEWALKS FEET FRONTAGE	VALEUR (DOLLARS SEULEMENT) VALUE (DOLLARS ONLY)		VOIES PROTÉGÉES SIDEWALKS	CODE	DÉNOMINATION	VALEUR POUR LA TAXE SCOLAIRE VALUE FOR SCHOOL TAX	RÉSOLUTION NO CERTIFICAT NO
	NOM ET ADRESSE DU PROPRIÉTAIRE NAME AND ADDRESS OF OWNER	OCCUPATION ET DÉNOMINATION	TERRAIN LAND	BÂTIMENTS ET AUTRES BÂTIMENTS AND OTHER ITEMS		VALEUR EXEMPTÉ EXEMPT VALUE	VALEUR IMPOSABLE TAXABLE VALUE					
7 18079	SUIVANT LE NUMERO	718054	FOLIO	73								
7 18080	SUIVANT LE NUMERO	718519	FOLIO	809								
7 18081	SUIVANT LE NUMERO	717852	FOLIO	32								
7 18082	SUIVANT LE NUMERO	717851	FOLIO	70								
7 18083	SUIVANT LE NUMERO	710160	FOLIO	41								
7 18084	SUIVANT LE NUMERO	710160	FOLIO	42								
7 18085	SUIVANT LE NUMERO	718079	FOLIO	74								
7 18086	SUIVANT LE NUMERO	718776	FOLIO	489								
7 18087	SUIVANT LE NUMERO	710178	FOLIO	51								
7 18088	SUIVANT LE NUMERO	710178	FOLIO	51								
7 18089	SUIVANT LE NUMERO	711452	FOLIO	280								
7 18090	SUIVANT LE NUMERO	716066	FOLIO	715								
7 18091	SUIVANT LE NUMERO	711966	FOLIO	331								
7 18092	SUIVANT LE NUMERO	711966	FOLIO	331								
7 18093	SUIVANT LE NUMERO	710120	FOLIO	28								
7 18094	SUIVANT LE NUMERO	710120	FOLIO	28								
7 18095	SUIVANT LE NUMERO	714946	FOLIO	591								
7 18096	SUIVANT LE NUMERO	716082	FOLIO	706								
7 18097	SUIVANT LE NUMERO	716640	FOLIO	671								
7 18098	SUIVANT LE NUMERO	714819	FOLIO	581								
7 18099	SUIVANT LE NUMERO	717832	FOLIO	31								
7 18100	SUIVANT LE NUMERO	717850	FOLIO	31								
7 18101	SUIVANT LE NUMERO	718080	FOLIO	70								
7 18102	SUIVANT LE NUMERO	711752	FOLIO	307								
7 18103	SUIVANT LE NUMERO	716522	FOLIO	726								
7 18104	SUIVANT LE NUMERO	716088	FOLIO	707								
7 18105	SUIVANT LE NUMERO	718080	FOLIO	707								
7 18106	SUIVANT LE NUMERO	716074	FOLIO	621								
7 18107	SUIVANT LE NUMERO	SUIVANT 710074	FOLIO	119								
7 18108	SUIVANT LE NUMERO	716244	FOLIO	729A								
7 18109	SUIVANT LE NUMERO	718105	FOLIO	706A								

VALUATION ROLL OF IMMOVABLE PROPERTIES FOR THE PERIOD COMMENCING MAY 1ST 1959

RUE, STREET

QUARTIER - WARD

ARRONDISSEMENT ÉLECTORAL DISTRICT

NO DE COMPTE ACCOUNT NO.	EMPLACEMENT DE L'IMMEUBLE LOCATION OF PROPERTY		CADASTRE - SUBDIVISION OCCUPATION ET AND DÉNOMINATION	ENTRETIEN DES TROTTOIRS POS. DE FRONT MAINTENANCE OF SIDEWALKS FEET FRONTAGE	VALEUR (DOLLARS SEULEMENT) VALUE (DOLLARS ONLY)		VALEUR EXEMPTÉ EXEMPT VALUE	VALEUR IMPOSABLE TAXABLE VALUE	VOIES PAVÉS TROTTOIRS SIDEWALKS	CODE	DÉNOMINATION	VALEUR POUR LA TAXE SCOLAIRE VALUE FOR SCHOOL TAX	RÉSOLUTION NO CERTIFICATE NO
	NOM ET ADRESSE DU PROPRIÉTAIRE NAME AND ADDRESS OF OWNER				TERRAIN LAND	BÂTIMENTS ET AUTRES ITEM BUILDINGS AND OTHER ITEMS							
718110	SUIVANT LE NUMERO 716249		FOLIO 731A 48										
718111	SUIVANT LE NUMERO "		FOLIO "										
718112	SUIVANT LE NUMERO "		FOLIO "										
718113	SUIVANT LE NUMERO "		FOLIO "										
718114	SUIVANT LE NUMERO "		FOLIO "										
718115	SUIVANT LE NUMERO "		FOLIO "										
718116	SUIVANT LE NUMERO "		FOLIO "										
718118	SUIVANT LE NUMERO "		FOLIO "										
718119	SUIVANT LE NUMERO "		FOLIO "										
718120	SUIVANT LE NUMERO "		FOLIO "										
718121	SUIVANT LE NUMERO "		FOLIO "										
718122	SUIVANT LE NUMERO "		FOLIO 731										
718123	SUIVANT LE NUMERO "		FOLIO "										
718124	SUIVANT LE NUMERO "		FOLIO "										
718125	SUIVANT LE NUMERO "		FOLIO "										
718126	SUIVANT LE NUMERO "		FOLIO "										
718127	SUIVANT LE NUMERO "		FOLIO "										
718128	SUIVANT LE NUMERO "		FOLIO "										
718129	SUIVANT LE NUMERO "		FOLIO "										
718130	SUIVANT LE NUMERO "		FOLIO "										
718131	SUIVANT LE NUMERO "		FOLIO "										
718132	SUIVANT LE NUMERO "		FOLIO "										
718133	SUIVANT LE NUMERO "		FOLIO "										
718134	SUIVANT LE NUMERO 717819		FOLIO 165A										
718135	SUIVANT LE NUMERO —		FOLIO —										
718136	SUIVANT LE NUMERO —		FOLIO 165B										
718137	SUIVANT LE NUMERO —		FOLIO —										
718138	SUIVANT LE NUMERO 716864		FOLIO 817A										
718139	SUIVANT LE NUMERO "		FOLIO "										
718140	SUIVANT LE NUMERO 717851		FOLIO 89										

VALUATION ROLL OF IMMOVABLE PROPERTIES FOR THE PERIOD COMMENCING MAY 1ST 1959

RUE - STREET

QUARTIER - WARD

ARRONDISSEMENT ÉLECTORAL - DISTRICT

NO DE COMPTE ACCOUNT NO.	EMPLACEMENT DE L'IMMEUBLE LOCATION OF PROPERTY		CADASTRE - SUBDIVISION OCCUPATION ET AND DÉNOMINATION	ENTRETIEN DES TROTTOIRS POS. DE FRONT MAINTENANCE OF SIDEWALKS FEET FRONTAGE	VALEUR (DOLLARS SEULEMENT) - VALUE (DOLLARS ONLY)			MONTRES VUITS TROTTOIRS SIDEWALKS	CODE	DÉSIGNATION	VALEUR POUR LA TAXE SCOLAIRE VALUE FOR SCHOOL TAX	RÉSOLUTION NO CERTIFICAT NO CERTIFICATE
	NOM ET ADRESSE DU PROPRIÉTAIRE NAME AND ADDRESS OF OWNER				TERRAIN LAND	BÂTIMENTS ET AUTRES ITEM BUILDINGS AND OTHER ITEMS	VALEUR EXEMPTÉ EXEMPT VALUE					
7 18141	SUIVANT LE NUMERO 717851		FOLIO 69									
7 18142	SUIVANT LE NUMERO ..		FOLIO 69									
7 18143	SUIVANT LE NUMERO ..		FOLIO 69									
7 18144	SUIVANT LE NUMERO ..		FOLIO 69									
7 18145	SUIVANT LE NUMERO 718053		FOLIO 42A									
7 18146	SUIVANT LE NUMERO 716878		FOLIO 819A									
7 18147	SUIVANT LE NUMERO 716878		FOLIO 819A									
7 18148	SUIVANT LE NUMERO 718082		FOLIO 70A									
7 18149	SUIVANT LE NUMERO 718148		FOLIO 70A									
7 18150	SUIVANT LE NUMERO 718167		FOLIO 40A									
7 18151	SUIVANT LE NUMERO 716387		FOLIO 40A									
7 18152	SUIVANT LE NUMERO 716370		FOLIO 750A									
7 18153	SUIVANT LE NUMERO 716370		FOLIO 750A									
7 18154	SUIVANT LE NUMERO 717437		FOLIO 610A									
7 18155	SUIVANT LE NUMERO 717437		FOLIO 610A									
7 18156	SUIVANT LE NUMERO 713053		FOLIO 425A									
7 18157	SUIVANT LE NUMERO 716387		FOLIO 758A									
7 18158	SUIVANT LE NUMERO 717436		FOLIO 52A									
7 18159	SUIVANT LE NUMERO 718011		FOLIO 165-A									
7 18160	SUIVANT LE NUMERO 718161		FOLIO 706-A									
7 18161	SUIVANT LE NUMERO 718096		FOLIO 706									
7 18162	SUIVANT LE NUMERO 714123		FOLIO 516-A									
7 18163	SUIVANT LE NUMERO 716256		FOLIO 816-A									
7 18164	SUIVANT LE NUMERO 716256		FOLIO 816-A									
7 18165	SUIVANT LE NUMERO 715084		FOLIO 600-A									
7 18166	SUIVANT LE NUMERO ..		FOLIO 602									
7 18167	SUIVANT LE NUMERO 718144		FOLIO 60-A									
7 18168	SUIVANT LE NUMERO ..		FOLIO ..									
7 18169	SUIVANT LE NUMERO 711181		FOLIO 259-A									
7 18170	SUIVANT LE NUMERO ..		FOLIO ..									
7 18171	SUIVANT LE NUMERO ..		FOLIO ..									

VALUATION ROLL OF IMMOVABLE PROPERTIES FOR THE PERIOD COMMENCING MAY 1ST 1959

RUE - STREET

QUARTIER - WARD

ARRONDISSEMENT ÉLECTORAL DISTRICT

NO DE COMPTE ACCOUNT NO.	EMPLACEMENT DE L'IMMEUBLE LOCATION OF PROPERTY		CADASTRE - SUBDIVISION OCCUPATION ET AND DÉNOMINATION	ENTRETIEN DES TROTTOIRS POS. DE FRONT MAINTENANCE OF SIDEWALKS FEET FRONTAGE	VALEUR (DOLLARS SEULEMENT) VALUE (DOLLARS ONLY)			TROTTOIRS SIDEWALKS	CODE	DÉNOMINATION	VALEUR POUR LA TAXE SCOLAIRE VALUE FOR SCHOOL TAX	RÉSOLUTION NO CERTIFICAT CERTIFICATE
	NOM ET ADRESSE DU PROPRIÉTAIRE NAME AND ADDRESS OF OWNER				TERRAIN LAND	BÂTIMENTS ET AUTRES ITEM BUILDINGS AND OTHER ITEMS	VALEUR EXEMPTÉ EXEMPT VALUE					
7 18172	SUIVANT LE NUMERO		FOLIO									
7 18173	SUIVANT LE NUMERO 715696		FOLIO 677A									
7 18174	SUIVANT LE NUMERO 718077		FOLIO 70B									
7 18175	SUIVANT LE NUMERO 717385		FOLIO 19A									
7 18176	SUIVANT LE NUMERO 716603		FOLIO 725A									
7 18177	SUIVANT LE NUMERO 71741		FOLIO 47A									
7 18178	SUIVANT LE NUMERO "		FOLIO "									
7 18179	SUIVANT LE NUMERO 717427		FOLIO 57A									
7 18180	SUIVANT LE NUMERO 718174		FOLIO 57A									
7 18181	SUIVANT LE NUMERO "		FOLIO "									
7 18182	SUIVANT LE NUMERO 717424		FOLIO 57A									
7 18183	SUIVANT LE NUMERO 717440		FOLIO 65A									
7 18184	SUIVANT LE NUMERO "		FOLIO "									
7 18185	SUIVANT LE NUMERO "		FOLIO "									
7 18186	SUIVANT LE NUMERO "		FOLIO "									
7 18187	SUIVANT LE NUMERO 718169		FOLIO 259A									
7 18188	SUIVANT LE NUMERO 713670		FOLIO 480A									
7 18189	SUIVANT LE NUMERO 715430		FOLIO 64A									
7 18190	SUIVANT LE NUMERO 717232		FOLIO 257A									
7 18191	SUIVANT LE NUMERO "		FOLIO "									
7 18192	SUIVANT LE NUMERO 714649		FOLIO 564									
7 18193	SUIVANT LE NUMERO		FOLIO									
7 18194	SUIVANT LE NUMERO 718193		FOLIO 611A/B									
7 18195	SUIVANT LE NUMERO "		FOLIO "									
7 18196	SUIVANT LE NUMERO "		FOLIO "									
7 18197	SUIVANT LE NUMERO "		FOLIO "									
7 18198	SUIVANT LE NUMERO "		FOLIO "									
7 18199	SUIVANT LE NUMERO "		FOLIO "									
7 18200	SUIVANT LE NUMERO 718199		FOLIO 257B									
7 18201	SUIVANT LE NUMERO 718200		FOLIO 319A/B									
7 18202	SUIVANT LE NUMERO "		FOLIO "									

VALUATION ROLL OF IMMOVABLE PROPERTIES FOR THE PERIOD COMMENCING MAY 1ST 1959

RUE - STREET

QUARTIER - WARD

ARRONDISSEMENT ÉLECTORAL DISTRICT

NO DE COMPTE ACCOUNT NO.	EMPLACEMENT DE L'IMMEUBLE LOCATION OF PROPERTY		CADASTRE - SUBDIVISION OCCUPATION ET AND DÉNOMINATION	ENTRETIEN DES PROTOIRES POS. DE FRONT MAINTENANCE OF SIDEWALKS FEET FRONTAGE	VALEUR (DOLLARS SEULEMENT) / VALUE (DOLLARS ONLY)			NOIRE, VALEUR PROTOIRES SIDEWALKS	CODE	DÉNOMINATION	VALEUR POUR LA TAXE SCOLAIRE VALUE FOR SCHOOL TAX	RÉSOLUTION NO CERTIFICAT CERTIFICATE NO
	NOM ET ADRESSE DU PROPRIÉTAIRE NAME AND ADDRESS OF OWNER				TERRAIN LAND	BÂTIMENTS ET AUTRES ITEM BUILDINGS AND OTHER ITEMS	VALEUR EXEMPTÉ EXEMPT VALUE					
7 18203	SUIVANT LE NUMERO	718200	FOLIO 319 a 4 B									
7 18204	SUIVANT LE NUMERO	"	FOLIO "									
7 18205	SUIVANT LE NUMERO	"	FOLIO "									
7 18206	SUIVANT LE NUMERO	717826	FOLIO 612 a									
7 18207	SUIVANT LE NUMERO	"	FOLIO "									
7 18208	SUIVANT LE NUMERO		FOLIO									
7 18209	SUIVANT LE NUMERO	711949	FOLIO 319									
7 18210	SUIVANT LE NUMERO		FOLIO									
7 18211	SUIVANT LE NUMERO	712475	FOLIO 374									
7 18212	SUIVANT LE NUMERO	718028	FOLIO 745 a									
7 18213	SUIVANT LE NUMERO	"	FOLIO "									
7 18214	SUIVANT LE NUMERO	713576	FOLIO 468 A									
7 18215	SUIVANT LE NUMERO	"	FOLIO 468 A									
7 18216	SUIVANT LE NUMERO	"	FOLIO 468 A									
7 18217	SUIVANT LE NUMERO	711084	FOLIO 252 A									
7 18218	SUIVANT LE NUMERO	716500	FOLIO 773									
7 18219	SUIVANT LE NUMERO	711108	FOLIO 257 B									
7 18220	SUIVANT LE NUMERO	711108	FOLIO 257 B									
7 18221	SUIVANT LE NUMERO		FOLIO									
7 18222	SUIVANT LE NUMERO		FOLIO									
7 18223	SUIVANT LE NUMERO		FOLIO									
7 18224	SUIVANT LE NUMERO		FOLIO									
7 18225	SUIVANT LE NUMERO		FOLIO									
7 18226	SUIVANT LE NUMERO		FOLIO									
7 18227	SUIVANT LE NUMERO		FOLIO									
7 18228	SUIVANT LE NUMERO		FOLIO									
7 18229	SUIVANT LE NUMERO		FOLIO									
7 18230	SUIVANT LE NUMERO		FOLIO									
7 18231	SUIVANT LE NUMERO		FOLIO									
7 18232	SUIVANT LE NUMERO		FOLIO									
7 18233	SUIVANT LE NUMERO		FOLIO									

VALUATION ROLL OF IMMOVABLE PROPERTIES FOR THE PERIOD COMMENCING MAY 1ST 1959

RUE - STREET

QUARTIER WARD

ARRONDISSEMENT ÉLECTORAL DISTRICT

NO DE COMPTE ACCOUNT NO.	EMPLACEMENT DE L'IMMEUBLE LOCATION OF PROPERTY	CADASTRE - SUBDIVISION	ENTRETIEN DES TROTTIRS PDS DE FRONT	VALEUR (DOLLARS SEULEMENT) - VALUE (DOLLARS ONLY)				VALEUR POUR LA TAXE SCOLAIRE VALUE FOR SCHOOL TAX	RÉSOLUTION NO CERTIFICAT NO RESOLUTION NO CERTIFICATE NO
	NOM ET ADRESSE DU PROPRIÉTAIRE NAME AND ADDRESS OF OWNER	OCCUPATION ET DÉNOMINATION AND DENOMINATION	MAINTENANCE OF SIDEWALKS FEET FRONTAGE	TERRAIN LAND	BÂTIMENTS ET AUTRES ITEM BUILDINGS AND OTHER ITEMS	VALEUR EXEMPTÉ EXEMPT VALUE	VALEUR IMPOSABLE TAXABLE VALUE		
7 18234	SUIVANT LE NUMERO	FOLIO							
7 18235	SUIVANT LE NUMERO	FOLIO							
7 18236	SUIVANT LE NUMERO	FOLIO							
7 18237	SUIVANT LE NUMERO	FOLIO							
7 18238	SUIVANT LE NUMERO	FOLIO							
7 18239	SUIVANT LE NUMERO	FOLIO							
7 18240	SUIVANT LE NUMERO	FOLIO							
7 18241	SUIVANT LE NUMERO	FOLIO							
7 18242	SUIVANT LE NUMERO	FOLIO							
7 18243	SUIVANT LE NUMERO	FOLIO							
7 18244	SUIVANT LE NUMERO	FOLIO							
7 18245	SUIVANT LE NUMERO	FOLIO							
18246	SUIVANT LE NUMERO	FOLIO							
18247	SUIVANT LE NUMERO	FOLIO							
18248	SUIVANT LE NUMERO	FOLIO							
18249	SUIVANT LE NUMERO	FOLIO							
18250	SUIVANT LE NUMERO	FOLIO							
18251	SUIVANT LE NUMERO	FOLIO							
18252	SUIVANT LE NUMERO	FOLIO							
18253	SUIVANT LE NUMERO	FOLIO							
18254	SUIVANT LE NUMERO	FOLIO							
18255	SUIVANT LE NUMERO	FOLIO							
18256	SUIVANT LE NUMERO	FOLIO							
18257	SUIVANT LE NUMERO	FOLIO							
18258	SUIVANT LE NUMERO	FOLIO							
18259	SUIVANT LE NUMERO	FOLIO							
18260	SUIVANT LE NUMERO	FOLIO							
18261	SUIVANT LE NUMERO	FOLIO							
18262	SUIVANT LE NUMERO	FOLIO							
18263	SUIVANT LE NUMERO	FOLIO							
18264	SUIVANT LE NUMERO	FOLIO							

VALUATION ROLL OF IMMOVABLE PROPERTIES FOR THE PERIOD COMMENCING MAY 1ST 1959

RUE - STREET

QUARTIER - WARD

ARRONDISSEMENT ÉLECTORAL DISTRICT

NO DE COMPTE ACCOUNT NO.	EMPLACEMENT DE L'IMMEUBLE LOCATION OF PROPERTY	CADASTRE - SUBDIVISION	ENTRETIEN DES TROTTOIRS PDS. DE FRONT	VALEUR (DOLLARS SEULEMENT) - VALUE (DOLLARS ONLY)				VOIES-PUBLICS SIDEWALKS	CODE	DÉNOMINATION	VALEUR POUR LA TAXE SCOLAIRE VALUE FOR SCHOOL TAX	RÉSOLUTION NO. CERTIFICAT NO. CERTIFICATE NO.
	NOM ET ADRESSE DU PROPRIÉTAIRE NAME AND ADDRESS OF OWNER	OCCUPATION ET AND DÉNOMINATION	MAINTENANCE OF SIDEWALKS FEET FRONTAGE	TERRAIN LAND	BÂTIMENTS ET AUTRES ITEM BUILDINGS AND OTHER ITEMS	VALEUR EXEMPTÉ EXEMPT VALUE	VALEUR IMPOSABLE TAXABLE VALUE					
18255	SUIVANT LE NUMERO	FOLIO										
18256	SUIVANT LE NUMERO	FOLIO										
18257	SUIVANT LE NUMERO	FOLIO										
18258	SUIVANT LE NUMERO	FOLIO										
18259	SUIVANT LE NUMERO	FOLIO										
18260	SUIVANT LE NUMERO	FOLIO										
18261	SUIVANT LE NUMERO	FOLIO										
18262	SUIVANT LE NUMERO	FOLIO										
18263	SUIVANT LE NUMERO	FOLIO										
18264	SUIVANT LE NUMERO	FOLIO										
18265	SUIVANT LE NUMERO	FOLIO										
18266	SUIVANT LE NUMERO	FOLIO										
18267	SUIVANT LE NUMERO	FOLIO										
18268	SUIVANT LE NUMERO	FOLIO										
18269	SUIVANT LE NUMERO	FOLIO										
18270	SUIVANT LE NUMERO	FOLIO										
18271	SUIVANT LE NUMERO	FOLIO										
18272	SUIVANT LE NUMERO	FOLIO										
18273	SUIVANT LE NUMERO	FOLIO										
18274	SUIVANT LE NUMERO	FOLIO										
18275	SUIVANT LE NUMERO	FOLIO										
18276	SUIVANT LE NUMERO	FOLIO										
18277	SUIVANT LE NUMERO	FOLIO										
18278	SUIVANT LE NUMERO	FOLIO										
18279	SUIVANT LE NUMERO	FOLIO										
18280	SUIVANT LE NUMERO	FOLIO										
18281	SUIVANT LE NUMERO	FOLIO										
18282	SUIVANT LE NUMERO	FOLIO										
18283	SUIVANT LE NUMERO	FOLIO										
18284	SUIVANT LE NUMERO	FOLIO										
18285	SUIVANT LE NUMERO	FOLIO										
18286	SUIVANT LE NUMERO	FOLIO										
18287	SUIVANT LE NUMERO	FOLIO										
18288	SUIVANT LE NUMERO	FOLIO										
18289	SUIVANT LE NUMERO	FOLIO										
18290	SUIVANT LE NUMERO	FOLIO										
18291	SUIVANT LE NUMERO	FOLIO										
18292	SUIVANT LE NUMERO	FOLIO										
18293	SUIVANT LE NUMERO	FOLIO										
18294	SUIVANT LE NUMERO	FOLIO										
18295	SUIVANT LE NUMERO	FOLIO										

VALUATION ROLL OF IMMOVABLE PROPERTIES FOR THE PERIOD COMMENCING MAY 1ST 1959

RUE - STREET

QUARTIER - WARD

ARRONDISSEMENT ÉLECTORAL DISTRICT

NO DE COMPTE ACCOUNT NO.	EMPLACEMENT DE L'IMMEUBLE LOCATION OF PROPERTY	CADASTRE - SUBDIVISION	ENTRETIEN DES TROTTOIRS PDS. DE FRONT	VALEUR (DOLLARS SEULEMENT) - VALUE (DOLLARS ONLY)				VOIES VERTIC. PROCESSES SIDEWALKS	CODE	DÉNOMINATION	VALEUR POUR LA TAXE SCOLAIRE VALUE FOR SCHOOL TAX	RÉSOLUTION NO CERTIFICAT NO
	NOM ET ADRESSE DU PROPRIÉTAIRE NAME AND ADDRESS OF OWNER	OCCUPATION ET AND DÉNOMINATION	MAINTENANCE OF SIDEWALKS FEET FRONTAGE	TERRAIN LAND	BÂTIMENTS ET AUTRES ITEM BUILDINGS AND OTHER ITEMS	VALEUR EXEMPTÉ EXEMPT VALUE	VALEUR IMPOSABLE TAXABLE VALUE					
18296	SUIVANT LE NUMERO	FOLIO										
18297	SUIVANT LE NUMERO	FOLIO										
18298	SUIVANT LE NUMERO	FOLIO										
18299	SUIVANT LE NUMERO	FOLIO										
18300	SUIVANT LE NUMERO	FOLIO										

ROLE SUPPLEMENTAIRE D'EVALUATION DES IMMEUBLES POUR L'EXERCICE FINANCIER COMMENÇANT LE 1ER MAI 1960
 SUPPLEMENTARY VALUATION ROLL OF IMMOVABLE PROPERTY FOR THE FISCAL YEAR COMMENCING 1ST. MAY 1960

RUE STREET	QUARTIER WARD	AMUNTS IC	ARRONDISSEMENT ELECTORAL ELECTORAL DISTRICT	VALEUR (DOLLARS SEULEMENT) - VALUE (DOLLARS ONLY)				FACTORIES INDUSTRIALS SHELTERS	CODE	VALEUR POUR LA TAXE SCOLAIRE VALUE FOR SCHOOL TAX	NO DE RESOLUTION RESOLUTION NO.
NO DE COMPTE ACCOUNT NO.	EMPLACEMENT DE L'IMMEUBLE LOCATION OF PROPERTY	CADASTRE - SUBDIVISION	ENTRETIEN DES TROTTOIRS PDS DE FRONT MAINTENANCE OF SIDEWALKS 10 FT FRONTAGE	TERRAIN LAND	BATIMENTS ET AUTRES ITEM BUILDINGS AND OTHER ITEMS	VALEUR EXEMPT EXEMPT VALUE	VALEUR IMPOSABLE TAXABLE VALUE				
710010	LOT BLVD CREMAZIE OUEST	343 P98-1	E 25	4850		4850		97E	4850		
Voir Role Supp. 1951 See Supp. Roll	TAUBA SHARFHARTZ EPSE C EN B DE MAREK SIEMIATYCKI 2980 BEDFORD ROAD APT 9 DOM POUR 5 ANS J C S 8/1/59 MEILLEUR AMENAGEMENT ET RUELLER	/ PROPRE									
710011	125-27 LOT BLVD CREMAZIE OUEST	343 P98-2 P98-3	C 49	7600	17400		17400 7600	11C	17400 7600	cut 315 (21-3-60)	
	ROMEO PELLETIER 1/2 4693 AVE D ORLEANS CAMILLE BROCHU 1/2 3700 BLVD ST JOSEPH EST DOM POUR 5 ANS JUG C S 8/1-59 MEILLEUR AMENAGEMENT ET RUELLER / BATI PAS D EXEMPTION /	MARCHAND									
710012	LOT BLVD CREMAZIE OUEST	343 P98-4	E 24	3450		3450		97E	3450		
	CAMILLE BROCHU 3700 BLVD ST JOSEPH EST RAYMONDE PELLETIER 4693 AVE D ORLEANS DOM POUR 5 ANS J C S 8/1/59 MEILLEUR AMENAGEMENT ET RUELLER	MARCHAND									
710013	137-143 137-143 LOT BLVD CREMAZIE OUEST	343 P98-5 P98-6	C 49	7300	17600		17600 7300	11C	17600 7300	cut 368 (25-3-60)	
	ROMEO PELLETIER 4693 AVE D ORLEANS CAMILLE BROCHU 3700 BLVD ST JOSEPH EST DOM POUR 5 ANS JUG C S 8/1-59 MEILLEUR AMENAGEMENT ET RUELLER / BATI PAS D EXEMPTION /	MARCHAND									

RÔLE SUPPLÉMENTAIRE D'ÉVALUATION DES IMMEUBLES POUR L'EXERCICE FINANCIER COMMENÇANT LE 1ER MAI 1960
 SUPPLEMENTARY VALUATION ROLL OF IMMOVABLE PROPERTY FOR THE FISCAL YEAR COMMENCING 1ST. MAY 1960

RUE STREET	QUARTIER WARD	AMUNTSIC	ARRONDISSEMENT ÉLECTORAL ELECTORAL DISTRICT	VALEUR (DOLLARS SEULEMENT) - VALUE (DOLLARS ONLY)				MOTORS VEHICLES ELECTRICITY EQUIPMENT	VALEUR POUR LA TAXE SCOLAIRE VALUE FOR SCHOOL TAX	NO DE RÉSOLUTION RESOLUTION NO.
NO DE COMPTE ACCOUNT NO.	EMPLACEMENT DE L'IMMEUBLE LOCATION OF PROPERTY	CADASTRE - SUBDIVISION	ENTRETIEN DES TROTTOIRS POS DE FRONT MAINTENANCE OF SIDEWALKS FEET FRONTAGE	TERRAIN LAND	BÂTIMENTS ET AUTRES ÎTENS BUILDINGS AND OTHER ITEMS	VALEUR EXEMPTÉE VALEUR IMPOSABLE EXEMPT VALUE TAXABLE VALUE				
710014	LOT BLVD CREMAZIE OUEST THEODORE KAHANE 5409 MACDONALD AVE DOM POUR 3 ANS J C S 8/1/59 MEILLEUR AMENAGEMENT ET RUELLE / PANNEAU RECLAME PAS D EXEMPTION	343 P98-7	J 25	4300		4300	11C	4300		
710023	LOT BLVD CREMAZIE OUEST ROMEO BELLETTIER 4695 AVE D ORLEANS CAMILLE BROCHU 3700 BLVD ST JOSEPH EST 227-23	344 P58	C 24	2300	11000	11000 2300	11C	11000 2300	225-23 (21200)	
710024	LOT BLVD CREMAZIE OUEST ROMEO BELLETTIER 4695 AVE D ORLEANS CAMILLE BROCHU 3700 BLVD ST JOSEPH EST 225-24	344 P57	C 24	2250	10150	10150 2250	11C	10150 2250	225-24 (21200)	
710070	TERRAIN ARR BLVD CREMAZIE OUEST MORIS DINSKY 3217 BUSEDALE AVE	3350 3347	J 1466	73000		73000	11C	73000	Ann. J. 237039 60-61 112 30-1-61 23-61	
710071	LOT BOUL CREMAZIE OUEST COMMISSION HYDRO ELECTRIQUE DE QUEBEC 107 CRAIG OUEST	P330 P347	E 45	11400		11400	94E	11400		
710072	TERRAIN ARR CREMAZIE OUEST MOE BASS / IN TRUST / 1/2 THE SECURITY NATIONAL BANK OF LONG ISLAND N.Y. 1/2	P350 FERME	E 2	193100 19300		184360	16N 6	193100 19300	Ann. J. 252 (10-9-61)	

RÔLE SUPPLÉMENTAIRE D'ÉVALUATION DES IMMEUBLES POUR L'EXERCICE FINANCIER COMMENÇANT LE 1ER MAI 1960
SUPPLEMENTARY VALUATION ROLL OF IMMOVABLE PROPERTY FOR THE FISCAL YEAR COMMENCING 1ST. MAY 1960

RUE STREET	QUARTIER WARD	AMUNTSIC	ARRONDISSEMENT ELECTORAL ELECTORAL DISTRICT	VALEUR (DOLLARS SEULEMENT) - VALUE (DOLLARS ONLY)				PROTECTIONS SIDEWALKS	CODE	BENEFICIAIRE	VALEUR POUR LA TAXE SCOLAIRE VALUE FOR SCHOOL TAX	NO DE RESOLUTION RESOLUTION NO.
NO DE COMPTE ACCOUNT NO.	EMPLACEMENT DE L'IMMEUBLE LOCATION OF PROPERTY	CADASTRE - SUBDIVISION	ENTRETIEN DES TROTTOIRS PDS DE FRONT MAINTENANCE OF SIDEWALKS FEET FRONTAGE	TERRAIN LAND	BÂTIMENTS ET AUTRES ITEM BUILDINGS AND OTHER ITEMS	VALEUR EXEMPTÉE EXEMPT VALUE	VALEUR IMPOSABLE TAXABLE VALUE					
710119	LOT DE BEAUHARNOIS CANADIAN NATIONAL RAILWAY COMPANY ATT TAX COMMISSIONER 407 MC GILL RM 408 MEILLEUR HOM 14/5/47	346 34	3	230		230			97E	230		
710265	LOT SAUVE OUEST CREMAZIE INVESTMENT CORP	350 952	31	600			600		15N	600		
710267	LOT SAUVE OUEST CREMAZIE INVESTMENT CORP	350 941	30	500			500		15N	500		
710258	LOT SAUVE OUEST CREMAZIE INVESTMENT CORP	350 940	30	500			500		15N	500		
710269	LOT SAUVE OUEST CREMAZIE INVESTMENT CORP	350 939	30	500			500		15N	500		
				138280		19930	118350			138280		

RÔLE SUPPLÉMENTAIRE D'ÉVALUATION DES IMMEUBLES POUR L'EXERCICE FINANCIER COMMENÇANT LE 1ER MAI 1960
 SUPPLEMENTARY VALUATION ROLL OF IMMOVABLE PROPERTY FOR THE FISCAL YEAR COMMENCING 1ST. MAY 1960

RUE STREET	QUARTIER WARD	AHUNTSIC	ARRONDISSEMENT ÉLECTORAL ELECTORAL DISTRICT	VALEUR (DOLLARS SEULEMENT) - VALUE (DOLLARS ONLY)				VALEUR POUR LA TAXE SCOLAIRE VALUE FOR SCHOOL TAX	NO DE RÉSOLUTION RESOLUTION NO.
				TERRAIN LAND	BÂTIMENTS ET AUTRES ITEM BUILDINGS AND OTHER ITEMS	VALEUR EXEMPTÉE EXEMPT VALUE	VALEUR IMPOSABLE TAXABLE VALUE		
NO DE COMPTE ACCOUNT NO.	EMPLACEMENT DE L'IMMEUBLE LOCATION OF PROPERTY	CADASTRE - SUBDIVISION	ENTRETIEN DES TROTTOIRS PDS DE FRONT MAINTENANCE OF SIDEWALKS FEET FRONTAGE					NO DE CERTIFICAT CERTIFICATE NO.	
	NOM ET ADRESSE DU PROPRIÉTAIRE NAME AND ADDRESS OF OWNER	OCCUPATION ET AND DÉNOMINATION							
710593	LOT 350 DE L'ACADIE THE SUBURBAN LAND CO. ATT G ELLIOTT 465 ST JEAN STREET AND LAVE EXEMPT ON LOT 350 VALEUR NOMINALE	350 P1 JAN 28 1960							
710909	LOT STUART AVE HARRIET COHEN WIFE S AS TO P OF MORTON KOLOMEIR 5570 BORDEN AVE	350 P858 MERCHANT	J	230			230	12	230
710910	LOT STUART AVE HARRIET COHEN WIFE S AS TO P OF MORTON KOLOMEIR 5570 BORDEN AVE	350 857 MERCHANT	J	450			450	12	450
710911	LOT STUART AVE HARRIET COHEN WIFE S AS TO P OF MORTON KOLOMEIR 5570 BORDEN AVE	350 856 MERCHANT	J	450			450	12	450
				1131			1131		1131

60-61 272

RÔLE SUPPLÉMENTAIRE D'ÉVALUATION DES IMMEUBLES POUR L'EXERCICE FINANCIER COMMENÇANT LE 1ER MAI 1960
SUPPLEMENTARY VALUATION ROLL OF IMMOVABLE PROPERTY FOR THE FISCAL YEAR COMMENCING 1ST. MAY 1960

RUE STREET	QUARTIER WARD	ARRONDISSEMENT ÉLECTORAL ELECTORAL DISTRICT	AMUNTS IC	VALEUR (DOLLARS SEULEMENT) - VALUE (DOLLARS ONLY)				NO DE RESOLUTION RESOLUTION NO.
NO DE COMPTE ACCOUNT NO.	EMPLACEMENT DE L'IMMEUBLE LOCATION OF PROPERTY	CADASTRE - SUBDIVISION OCCUPATION ET AND DENOMINATION	ENTRETIEN DES TROTTOIRS POS DE FRONT MAINTENANCE OF SIDEWALKS FEET FRONTAGE	TERRAIN LAND	BÂTIMENTS ET AUTRES ÎTÊM BUILDINGS AND OTHER ITEMS	VALEUR EXEMPTÉE EXEMPT VALUE	VALEUR IMPOSABLE TAXABLE VALUE	VALEUR POUR LA TAXE SCOLAIRE VALUE FOR SCHOOL TAX
711177	COMPTE ANNULÉ VOIR COMPTES 718140 A 718144							
711178	COMPTE ANNULÉ VOIR COMPTES 718140 A 718144							
711179	COMPTE ANNULÉ VOIR COMPTES 718140 A 718144							
711180	COMPTE ANNULÉ VOIR COMPTES 718140 A 718144							
711181	555 DE PORT ROYAL MONTOUR LIMITEE 7373 ST DENIS	346	703 704 705 706 707 708 709 710 711 712	125	6800 13150	24050	30850 37200	16N 30850 37200
711182	COMPTE ANNULÉ VOIR COMPTE 711181							

CSMT NO. 512
 EFFECTIVE 60-61 61-60
 61-62 25
 15-61

RÔLE SUPPLÉMENTAIRE D'ÉVALUATION DES IMMEUBLES POUR L'EXERCICE FINANCIER COMMENÇANT LE 1ER MAI 1960
 SUPPLEMENTARY VALUATION ROLL OF IMMOVABLE PROPERTY FOR THE FISCAL YEAR COMMENCING 1ST. MAY 1960

RUE STREET	QUARTIER WARD	AMUNTSIC	ARRONDISSEMENT ELECTORAL ELECTORAL DISTRICT	VALEUR (DOLLARS SEULEMENT) - VALUE (DOLLARS ONLY)				VALEUR POUR LA TAXE SCOLAIRE VALUE FOR SCHOOL TAX	NO DE RESOLUTION RESOLUTION NO.
NO DE COMPTE ACCOUNT NO.	EMPLACEMENT DE L'IMMEUBLE LOCATION OF PROPERTY	CADASTRE - SUBDIVISION	ENTRETIEN DES TROTTOIRS POS DE FRONT	TERRAIN LAND	BÂTIMENTS ET AUTRES BÂTIMENTS AND OTHER ITEMS	VALEUR EXEMPTÉ EXEMPT VALUE	VALEUR IMPOSABLE TAXABLE VALUE		
	NOM ET ADRESSE DU PROPRIÉTAIRE NAME AND ADDRESS OF OWNER	OCCUPATION ET AND DÉNOMINATION	MAINTENANCE OF SIDEWALKS FEET FRONTAGE						
711183	COMPTE ANNULÉ VOIR COMPTE 711181								
711184	COMPTE ANNULÉ VOIR COMPTE 711181								
711185	COMPTE ANNULÉ VOIR COMPTE 711181								
711186	COMPTE ANNULÉ VOIR COMPTE 711181								
711187	COMPTE ANNULÉ VOIR COMPTE 711181								
711188	COMPTE ANNULÉ VOIR COMPTE 711181								
711189	COMPTE ANNULÉ VOIR COMPTE 711181								
711190	COMPTE ANNULÉ VOIR COMPTE 711181								
711191	9770 EST. MEILLEUR MARIE STOLOVITZ 155 PORT ROYAL OUEST	346 713 714 BUILDER		2600 1300	61500		64100 1300	12 64100 Ent 1207 (50-3-6) 1300 des 1-5-60	

ROLE SUPPLEMENTAIRE D'ÉVALUATION DES IMMEUBLES POUR L'EXERCICE FINANCIER COMMENÇANT LE 1ER MAI 1960
 SUPPLEMENTARY VALUATION ROLL OF IMMOVABLE PROPERTY FOR THE FISCAL YEAR COMMENCING 1ST. MAY 1960

RUE STREET	QUARTIER WARD	ARRONDISSEMENT ÉLECTORAL ELECTORAL DISTRICT	AHUNTSIC		VALEUR (DOLLARS SEULEMENT) - VALUE (DOLLARS ONLY)			VALEUR POUR LA TAXE SCOLAIRE VALUE FOR SCHOOL TAX		NO DE RÉSOLUTION RESOLUTION NO.	
NO DE COMPTE ACCOUNT NO.	EMPLACEMENT DE L'IMMEUBLE LOCATION OF PROPERTY	CADASTRE - SUBDIVISION	ENTRETIEN DES TROTTOIRS PDS DE FRONT MAINTENANCE OF SIDEWALKS FEET FRONTAGE	TERRAIN LAND	BÂTIMENTS ET AUTRES ITEM BUILDINGS AND OTHER ITEM	VALEUR EXEMPTC. EXEMPT VALUE	VALEUR IMPOGABLE TAXABLE VALUE				
	NOM ET ADRESSE DU PROPRIÉTAIRE NAME AND ADDRESS OF OWNER	OCCUPATION ET AND DÉNOMINATION									NO DE CERTIFICAT CERTIFICATE NO.
711192	LOT MEILLEUR ARTE STOLOVITZ 155 PORT ROYAL OUEST	346 714 BUILDER	J	1300			1300	12	1300		
711193	9780 LOT MEILLEUR Arie Stoloritz HARRY K FIELD JACK K FIELD 18 RENFREW WESTMOUNT P Q	346 715 MNFTR MNFTR	J	1300	75600		75600 1300	12	75600 1300	Cost 264 (28-9-61) du 1-11-60	
711194	LOT MEILLEUR HARRY K FIELD JACK K FIELD 18 RENFREW WESTMOUNT P Q	346 716 MNFTR MNFTR	J	1300			1300	12	1300		
711195	LOT MEILLEUR HARRY K FIELD JACK K FIELD 18 RENFREW WESTMOUNT P Q	346 717 MNFTR MNFTR	J	25 1300			1300	12	1300		
711196	LOT MEILLEUR HARRY K FIELD JACK K FIELD 18 RENFREW WESTMOUNT P Q	346 718 MNFTR MNFTR	J	25 1300			1300	12	1300		
711197	LOT MEILLEUR HARRY K FIELD JACK K FIELD 18 RENFREW WESTMOUNT P Q	346 719 MNFTR MNFTR	J	25 1300			1300	12	1300		

ANNÉE FISCALE 61-62 DEPT 50
1-5-61

ANNÉE FISCALE 61-62 DEPT 28
1-5-61

ANNÉE FISCALE 61-62 DEPT 29
1-5-61

RÔLE SUPPLÉMENTAIRE D'ÉVALUATION DES IMMEUBLES POUR L'EXERCICE FINANCIER COMMENÇANT LE 1ER MAI 1960
 SUPPLEMENTARY VALUATION ROLL OF IMMOVABLE PROPERTY FOR THE FISCAL YEAR COMMENCING 1ST. MAY 1960

RUE STREET	QUARTIER WARD	AHUNTSIC	ARRONDISSEMENT ÉLECTORAL ELECTORAL DISTRICT	ENTRETIEN DES TROTTOIRS PDS DE FRONT MAINTENANCE OF SIDEWALKS FEET FRONTAGE	VALEUR (DOLLARS SEULEMENT) - VALUE (DOLLARS ONLY)		DÉSIGNATION	VALEUR POUR LA TAXE SCOLAIRE VALUE FOR SCHOOL TAX	NO DE RÉSOLUTION RESOLUTION NO.		
					TERRAIN LAND	BÂTIMENTS ET AUTRES ICIEN BUILDINGS AND OTHER (CENS)				VALEUR EXEMPTÉE EXEMPT VALUE	VALEUR IMPOSABLE TAXABLE VALUE
NO DE COMPTE ACCOUNT NO.	EMPLACEMENT DE L'IMMEUBLE LOCATION OF PROPERTY		CADASTRE - SUBDIVISION	OCCUPATION ET AND DÉNOMINATION					NO DE CERTIFICAT CERTIFICATE NO.		
711198	LOT MEILLEUR		346 720	MNFTR	25	1300		1300	12	1300	61-62 30 1-5-61
	HARRY K FIELD JACK K FIELD 18 RENFREW WESTMOUNT P Q			MNFTR							
711199	LOT MEILLEUR		346 721	MNFTR	25	1300		1300	12	1300	61-62 31 1-5-61
	HARRY K FIELD JACK K FIELD 18 RENFREW WESTMOUNT P Q			MNFTR							
711200	LOT MEILLEUR		346 722	MNFTR	25	1300		1300	12	1300	61-62 32 1-5-61
	HARRY K FIELD JACK K FIELD 18 RENFREW WESTMOUNT P Q			MNFTR							
711201	9850 LOT MEILLEUR		346 723	MNFTR	150	7800	69600	77400	12	77400	61-62 33 1-5-61 Cat 213-214 (188-61) du 1-10-60
	HARRY K FIELD JACK K FIELD 18 RENFREW WESTMOUNT P Q		724 725 726 727 728-2 721-1	MNFTR	25	1300		1300		1300	
711202	LOT MEILLEUR		346 724	MNFTR	25	1300		1300	12	1300	61-62 34 1-5-61
	HARRY K FIELD JACK K FIELD 18 RENFREW WESTMOUNT P Q			MNFTR							
711203	LOT MEILLEUR		346 725	MNFTR	25	1300		1300	12	1300	61-62 35 1-5-61
	HARRY K FIELD JACK K FIELD 18 RENFREW WESTMOUNT P Q			MNFTR							

Groupés avec # 711201

ROLE SUPPLEMENTAIRE D'EVALUATION DES IMMEUBLES POUR L'EXERCICE FINANCIER COMMENÇANT LE 1ER MAI 1960
 SUPPLEMENTARY VALUATION ROLL OF IMMOVABLE PROPERTY FOR THE FISCAL YEAR COMMENCING 1ST. MAY 1960

RUE STREET	QUARTIER WARD	AHUNTSIC	ARRONDISSEMENT ELECTORAL ELECTORAL DISTRICT	VALEUR (DOLLARS SEULEMENT) - VALUE (DOLLARS ONLY)				VALEUR POUR LA TAXE SCOLAIRE VALUE FOR SCHOOL TAX	NO DE RESOLUTION RESOLUTION NO.
NO DE COMPTE ACCOUNT NO.	EMPLACEMENT DE L'IMMEUBLE LOCATION OF PROPERTY	CADASTRE - SUBDIVISION	ENTRETIEN DES TROTTOIRS PDS DE FRONT MAINTENANCE OF SIDEWALKS FEET FRONTAGE	TERRAIN LAND	BATIMENTS ET AUTRES ITEM BLDGINGS AND OTHER ITEMS	VALEUR EXEMPT EXEMPT VALUE	VALEUR IMPOSABLE TAXABLE VALUE		NO DE CERTIFICAT CERTIFICATE NO.
711204	LOT MEILLEUR	346 726	25	1300			1300	12	1300
	HARRY K FIELD JACK K FIELD 18 RENEFEW WESTMOUNT P 3	MNFTR MNFTR							merge 61.62 2 1-5-61
711205	LOT MEILLEUR	346 727	25	1300			1300	12	1300
	HARRY K FIELD JACK K FIELD 18 RENEFEW WESTMOUNT P 3	MNFTR MNFTR			Groupie avec # 711201				merge 61.62 3 1-5-61
711206	LOT MEILLEUR	346 728.2 728.1	25	1300			1300	12	1300
	HARRY K FIELD JACK K FIELD 18 RENEFEW WESTMOUNT P 3	MNFTR MNFTR							merge 60-61 4010 14-11-60 29/11/60 61.62 4 1-5-61
711207	510 SAUVE LOT MEILLEUR	346 729 730 731 732 733 734	210 1 25	7100 1300	81200		88300 1300	12	88300 1300
	HARRY K FIELD JACK K FIELD 18 RENEFEW WESTMOUNT P 3	MNFTR MNFTR							merge 61.62 5 1-5-61 cut 215-216 (18-8-61) du 1-1-61
711208	LOT MEILLEUR	346 730	25	1300			1300	12	1300
	HARRY K FIELD JACK K FIELD 18 RENEFEW WESTMOUNT P 3	MNFTR MNFTR			Groupie avec # 711207				merge 61.62 6 1-5-61
711209	LOT MEILLEUR	346 731	25	1300			1300	12	1300
	HARRY K FIELD JACK K FIELD 18 RENEFEW WESTMOUNT P 3	MNFTR MNFTR							merge 61.62 7 1-5-61

RÔLE SUPPLÉMENTAIRE D'ÉVALUATION DES IMMEUBLES POUR L'EXERCICE FINANCIER COMMENÇANT LE 1ER MAI 1960
 SUPPLEMENTARY VALUATION ROLL OF IMMOVABLE PROPERTY FOR THE FISCAL YEAR COMMENCING 1ST. MAY 1960

RUE STREET	QUARTIER WARD	AMUNTS IC	ARRONDISSEMENT ÉLECTORAL ELECTORAL DISTRICT	VALEUR (DOLLARS SEULEMENT) - VALUE (DOLLARS ONLY)				FOTOTEUR PHOTOGRAPHY	CODE	DÉSIGNATION	VALEUR POUR LA TAXE SCOLAIRE VALUE FOR SCHOOL TAX	NO DE RÉSOLUTION RESOLUTION NO.
NO DE COMPTE ACCOUNT NO.	EMPLACEMENT DE L'IMMEUBLE LOCATION OF PROPERTY	CADASTRE - SUBDIVISION	ENTRETIEN DES TROTTOIRS PSE DE FRONT MAINTENANCE OF SIDEWALKS FRONTAGE	TERRAIN LAND	BÂTIMENTS ET AUTRES ITERS BUILDINGS AND OTHER ITEMS	VALEUR EXEMPTÉ EXEMPT VALUE	VALEUR IMPOSABLE TAXABLE VALUE					
711210	LOT MEILLEUR	346 732		1300			1300	12		1300		
	HARRY K FIELD JACK K FIELD 18 RENEVEW WESTMOUNT P. Q.	MNETR MNETR	25								61-62-8 1-5-61	
711211	LOT MEILLEUR	346 733		1900			1900	11		1900		
	HARRY K FIELD JACK K FIELD 18 RENEVEW WESTMOUNT P. Q.	MNETR MNETR	1101									
711265	COMPTE ANNULE VOIR COMPTE 735135											
711318	LOT MEILLEUR	346 P701 700		1900			1900	15N		1900		
	WINER AND CHAZONOFF CONTRACTORS CORP 5805 BLVD OECARIE		111									
711328	LOT MEILLEUR	346 7691		17350	222150		239500	16N		239500		
	COMMERCIAL INVESTMENTS CORPORATION 1010 STE CATHERINE OUEST RM 642	690 689 688 687 686 685 684 683 682 681 680 679 678	1525 1395	15650 1300	222750		238400 1300			238400	61-62-78 1-5-61 711328-711329 61-62-352 EFFECTIVE 21-9-61 27-10-61	
711329	LOT MEILLEUR	346		1300			1300	16N		1300		
	COMMERCIAL INVESTMENTS CORPORATION 1010 STE CATHERINE OUEST RM 642											
711330	LOT MEILLEUR	346 886		1300			1300	16N		1300		
	COMMERCIAL INVESTMENTS CORPORATION 1010 STE CATHERINE OUEST RM 642											

Groupés avec # 711207

Groupés avec # 711328

RÔLE SUPPLÉMENTAIRE D'ÉVALUATION DES IMMEUBLES POUR L'EXERCICE FINANCIER COMMENÇANT LE 1ER MAI 1960.
 SUPPLEMENTARY VALUATION ROLL OF IMMOVABLE PROPERTY FOR THE FISCAL YEAR COMMENCING 1ST. MAY 1960

RUE STREET	QUARTIER WARD	ARRONDISSEMENT ÉLECTORAL ELECTIONAL DISTRICT	AHUNT'S IC		ARRONDISSEMENT ÉLECTORAL ELECTIONAL DISTRICT		VALEUR (DOLLARS SEULEMENT) - VALUE (DOLLARS ONLY)		NO. DE RÉSOLUTION RESOLUTION NO.	NO. DE CERTIFICAT CERTIFICATE NO.
NO DE COMPTE ACCOUNT NO.	EMPLACEMENT DE L'IMMEUBLE LOCATION OF PROPERTY	CADASTRE - SUBDIVISION	ENTRETIEN DES TROTTOIRS POS DE FRONT MAINTENANCE OF SIDEWALKS FEET FRONTAGE	TERRAIN LAND	BÂTIMENTS ET AUTRES ITEX BUILDINGS AND OTHER ITEMS	VALEUR EXEMPTÉE EXEMPT VALUE	VALEUR IMPOSABLE TAXABLE VALUE	VALEUR POUR LA TAXE SCOLAIRE VALUE FOR SCHOOL TAX		
711331	LOT MEILLEUR	346 687								
	COMMERCIAL INVESTMENTS CORPORATION 1010 STE CATHERINE OUEST RM 642									
711332	LOT MEILLEUR	346 686								
	COMMERCIAL INVESTMENTS CORPORATION 1010 STE CATHERINE OUEST RM 642									
711333	9775 LOT MEILLEUR	346 P 685	137 1/2	16500 650	218500		235000 650		235000 650	61-62-79 1561
	SHIRLEY LEVINE WIFE S AS TO R OF IRWIN B BLOND 4877 CIRCLE ROAD	NOTARY								
711334	LOT MEILLEUR	346 684								
	SHIRLEY LEVINE WIFE S AS TO R OF IRWIN B BLOND 4877 CIRCLE ROAD	NOTARY								
711335	LOT MEILLEUR	346 683								
	SHIRLEY LEVINE WIFE S AS TO R OF IRWIN B BLOND 4877 CIRCLE ROAD	NOTARY								
711336	LOT MEILLEUR	346 682								
	SHIRLEY LEVINE WIFE S AS TO R OF IRWIN B BLOND 4877 CIRCLE ROAD	NOTARY								

Grouped avec # 711328

Grouped avec # 711333

61-62-79
1561

RÔLE SUPPLÉMENTAIRE D'ÉVALUATION DES IMMEUBLES POUR L'EXERCICE FINANCIER COMMENÇANT LE 1ER MAI 1960
 SUPPLEMENTARY VALUATION ROLL OF IMMOVABLE PROPERTY FOR THE FISCAL YEAR COMMENCING 1ST. MAY 1960

RUE STREET	QUARTIER WARD	AMUNTS IC	ARRONDISSEMENT ELECTORAL ELECTORAL DISTRICT	VALEUR (DOLLARS SEULEMENT) - VALUE (DOLLARS ONLY)				NO DE RESOLUTION RESOLUTION NO.	
NO DE COMPTE ACCOUNT NO.	EMPLACEMENT DE L'IMMEUBLE LOCATION OF PROPERTY	CADASTRE - SUBDIVISION	ENTRETIEN DES TROTTOIRS PDS DE FRONT MAINTENANCE OF SIDEWALKS FEET FRONTAGE	TERRAIN LAND	BÂTIMENTS ET AUTRES ITEM BUILDINGS AND OTHER ITEMS	VALEUR EXEMPTÉE EXEMPT VALUE	VALEUR IMPOSABLE TAXABLE VALUE		VALEUR POUR LA TAXE SCOLAIRE VALUE FOR SCHOOL TAX
711337	LOT MEILLEUR	346 631							
	SHIRLEY LEVINE WIFE S AS TO R OF IRWIN S BLOND 4877 CIRCLE ROAD	NOTARY		1300			1300	12	1300
	<i>Groupé avec # 711333</i>								
711350	LOT MEILLEUR	346 693							
	SHIRLEY LEVINE WIFE S AS TO R OF IRWIN S BLOND 4877 CIRCLE ROAD	NOTARY		1300			1300	12	1300
711349	COMPTE ANNULÉ VOIR COMPTES 718140 A 718144								
711350	COMPTE ANNULÉ VOIR COMPTES 718140 A 718144								
711351	COMPTE ANNULÉ VOIR COMPTES 718140 A 718144								
711352	COMPTE ANNULÉ VOIR COMPTES 718140 A 718144								
711439	LOT MEILLEUR	346 271							
	REAL REALTIES LTD 2080 BLVD ST LAURENT	272-1		1950			1950	164	1950
711440	COMPTE ANNULÉ VOIR COMPTES 711439 ET 711441								

Groupé avec # 711333

RÔLE SUPPLÉMENTAIRE D'ÉVALUATION DES IMMEUBLES POUR L'EXERCICE FINANCIER COMMENÇANT LE 1ER MAI 1960
SUPPLEMENTARY VALUATION ROLL OF IMMOVABLE PROPERTY FOR THE FISCAL YEAR COMMENCING 1ST. MAY 1960

RUE
STREET

QUARTIER
WARD

AMUNTSIC

ARRONDISSEMENT ÉLECTORAL
ELECTORAL DISTRICT

NO DE COMPTE ACCOUNT NO.	EMPLACEMENT DE L'IMMEUBLE LOCATION OF PROPERTY NOM ET ADRESSE DU PROPRIÉTAIRE NAME AND ADDRESS OF OWNER	CADASTRE - SUBDIVISION OCCUPATION ET AND DENOMINATION	ENTRETIEN DES TROTTOIRS PDS DE FRONT MAINTENANCE OF SIDEWALKS FEET FRONTAGE	VALEUR (DOLLARS SEULEMENT) - VALUE (DOLLARS ONLY)				TROTTOIRS SIDEWALKS	CODE	DENOMINATION	VALEUR POUR LA TAXE SCOLAIRE VALUE FOR SCHOOL TAX	NO DE RÉSOLUTION RÉSOLUTION NO. NO DE CERTIFICAT CERTIFICATE NO.
				TERRAIN LAND	BÂTIMENTS ET AUTRES ITEX BUILDINGS AND OTHER ITEMS	VALEUR EXEMPTÉ EXEMPT VALUE	VALEUR IMPOSABLE TAXABLE VALUE					
711441	LOT MEILLEUR CECIL SHNIER 627 BLVD ALEXIS NIMON	346 272-2 273 MANAGER		1950			1950	12		1950		
711450 <small>Voir Role Supp. See Supp. Roll 1961</small>	LOT MEILLEUR MORIC TREITEL 475 AVE D OUTREMONT OUTREMONT QUE	346 197 MERCHANT		1550			1550	12		1550		
711451 <small>Voir Role Supp. See Supp. Roll 1961</small>	LOT MEILLEUR MORIC TREITEL 475 AVE D OUTREMONT OUTREMONT QUE	346 196 MERCHANT		1550			1550	12		1550		
711452 <small>Voir Role Supp. See Supp. Roll 1961</small>	LOT MEILLEUR MORIC TREITEL 475 AVE D OUTREMONT OUTREMONT QUE	346 195 MERCHANT		1550			1550	12		1550		
711453 <small>Voir Role Supp. See Supp. Roll 1961</small>	LOT MEILLEUR MORIC TREITEL 475 AVE D OUTREMONT OUTREMONT QUE	346 194 MERCHANT		1550			1550	12		1550		
711454 <small>Voir Role Supp. See Supp. Roll 1961</small>	LOT MEILLEUR MORIC TREITEL 475 AVE D OUTREMONT OUTREMONT QUE	346 193 MERCHANT		1550			1550	12		1550		

RÔLE SUPPLÉMENTAIRE D'ÉVALUATION DES IMMEUBLES POUR L'EXERCICE FINANCIER COMMENÇANT LE 1ER MAI 1980
 SUPPLEMENTARY VALUATION ROLL OF IMMOVABLE PROPERTY FOR THE FISCAL YEAR COMMENCING 1ST. MAY 1980

RUE STREET	QUARTIER WARD	ARRONDISSEMENT ÉLECTORAL ELECTORAL DISTRICT	AHUNTSIC		VALEUR (DOLLARS SEULEMENT) - VALUE (DOLLARS ONLY)				VALEUR POUR LA TAXE SCOLAIRE VALUE FOR SCHOOL TAX	NO DE RESOLUTION RESOLUTION NO
NO DE COMPTE ACCOUNT NO.	EMPLACEMENT DE L'IMMEUBLE LOCATION OF PROPERTY NOM ET ADRESSE DU PROPRIÉTAIRE NAME AND ADDRESS OF OWNER	CADASTRE - SUBDIVISION OCCUPATION ET AND DÉNOMINATION	ENTRETIEN DES TROTTOIRS POS DE FRONT MAINTENANCE OF SIDEWALKS FEET FRONTAGE	TERRAIN LAND	BÂTIMENTS ET AUTRES BÂTIMENTS AND OTHER ITEMS	VALEUR EXEMPTÉ EXEMPT VALUE	VALEUR IMPOSABLE TAXABLE VALUE	VALEUR POUR LA TAXE SCOLAIRE VALUE FOR SCHOOL TAX	NO DE RESOLUTION RESOLUTION NO	
711466	3955 MEILLEUR LES DEVELOPPEMENTS DU NORD EST LIMITEE 3955 MEILLEUR	346 P181 P180 P179 P178	N 1012	6050	51750 42450		57500 46300	15N	46300 (211111)	
711470	LOT MEILLEUR LES DEVELOPPEMENTS DU NORD EST LIMITEE 3955 MEILLEUR	346 P177	N 253	1400			1400	15N	1400	
711471	LOT MEILLEUR LES DEVELOPPEMENTS DU NORD EST LIMITEE 3955 MEILLEUR	346 P176	N 253	1300			1300	15N	1300	
711472	3905 MEILLEUR 445 DE BEAUCHARNOIS GEORGES E GAREAU 9181 AVE DE CHATEAUBRIAND	346 P175 P174 P173 P172 P171 TECHNICIEN	C 1725	5700	14200		19900	11C	19900	
711473	COMPTE ANNULE COMPTE ANNULE VOIR COMPTE 711472									
711474	COMPTE ANNULE COMPTE ANNULE VOIR COMPTE 711472									

ROLE SUPPLEMENTAIRE D'EVALUATION DES IMMEUBLES POUR L'EXERCICE FINANCIER COMMENÇANT LE 1ER MAI 1960
 SUPPLEMENTARY VALUATION ROLL OF IMMOVABLE PROPERTY FOR THE FISCAL YEAR COMMENCING 1ST. MAY 1960

NO DE COMPTE ACCOUNT NO.	EMPLACEMENT DE L'IMMEUBLE LOCATION OF PROPERTY	CADASTRE - SUBDIVISION OCCUPATION ET AND DENOMINATION	ENTRETIEN DES TROTTOIRS PDS DE FRONT MAINTENANCE OF SIDEWALKS FEET FRONTAGE	VALEUR (DOLLARS SEULEMENT) - VALUE (DOLLARS ONLY)				VALEUR POUR LA TAXE SCOLAIRE VALUE FOR SCHOOL TAX	NO DE RESOLUTION RESOLUTION NO. NO DE CERTIFICAT CERTIFICATE NO.
				TERRAIN LAND	BATIMENTS ET AUTRES ITEM BUILDINGS AND OTHER ITEMS	VALEUR EXEMPTÉ EXEMPT VALUE	VALEUR IMPOSABLE TAXABLE VALUE		
711475	COMPTE ANNULE COMPTE ANNULE VOIR COMPTE 711472								
711476	COMPTE ANNULE COMPTE ANNULE VOIR COMPTE 711472								
711483	3750/55 TANGUAY	346. 62 61 60 59 DE LA P51	Z 100	8200	31100		39300	15 N	39300
711484	COMPTE ANNULE COMPTE ANNULE VOIR COMPTE 711483								
711485	COMPTE ANNULE COMPTE ANNULE VOIR COMPTE 711483								
711486	COMPTE ANNULE COMPTE ANNULE VOIR COMPTE 711483								

RÔLE SUPPLÉMENTAIRE D'ÉVALUATION DES IMMEUBLES POUR L'EXERCICE FINANCIER COMMENÇANT LE 1ER MAI 1960
 SUPPLEMENTARY VALUATION ROLL OF IMMOVABLE PROPERTY FOR THE FISCAL YEAR COMMENCING 1ST. MAY 1960

RUE
STREET

QUARTIER
WARD

AHUNTSIC

ARRONDISSEMENT ÉLECTORAL
ELECTORAL DISTRICT

NO DE COMPTE ACCOUNT NO.	EMPLACEMENT DE L'IMMEUBLE LOCATION OF PROPERTY	CADASTRE - SUBDIVISION		ENTRETIEN DES TROTTOIRS POS DE FRONT	VALEUR (DOLLARS SEULEMENT) - VALUE (DOLLARS ONLY)			VALEUR POUR LA TAKE SCOLAIRE VALUE FOR SCHOOL TAX	NO DE RESOLUTION RESOLUTION NO.
	NOM ET ADRESSE DU PROPRIÉTAIRE NAME AND ADDRESS OF OWNER	OCCUPATION ET AND DENOMINATION	MANTENANCE OF SIDEWALKS FEET FRONTAGE	TERRAIN LAND	BÂTIMENTS ET AUTRES ITERS BUILDINGS AND OTHER ITEMS	VALEUR EXEMPTÉ EXEMPT VALUE	VALEUR IMPOSABLE TAXABLE VALUE		
711487	5770 / 50 TANGUAY PAUL FORTIN INC 3770 TANGUAY	346 53 DE LA P51 57	50	4200	23800		25000	15N	28000
711488	COMPTE ANNULÉ COMPTE ANNULÉ VOIR COMPTE 711487								
				95750	135600		231350		231350

RUE SUPPLEMENTAIRE D'EVALUATION DES IMMEUBLES POUR L'EXERCICE FINANCIER COMMENÇANT LE 1ER MAI 1960
SUPPLEMENTARY VALUATION ROLL OF IMMOVABLE PROPERTY FOR THE FISCAL YEAR COMMENCING 1ST. MAY 1960

RUE STREET	QUARTIER WARD	ARRONDISSEMENT ELECTORAL ELECTORAL DISTRICT	AHUNTSIC		VALEUR (DOLLARS SEULEMENT) - VALUE (DOLLARS ONLY)		VALEUR FOUR LA TAXE SCOLAIRE VALUE FOR SCHOOL TAX		NO DE RESOLUTION RESOLUTION NO.
NO DE COMPTE ACCOUNT NO.	EMPLACEMENT DE L'IMMEUBLE LOCATION OF PROPERTY	CADASTRE - SUBDIVISION	ENTRETIEN DES TROTTOIRS PDS DE FRONT MAINTENANCE OF SIDEWALKS FEET FRONTAGE	TERRAIN LAND	BATIMENTS ET AUTRES ITCN BUILDINGS AND OTHER ITEMS	VALEUR EXEMPTEE EXEMPT VALUE	VALEUR IMPOSABLE TAXABLE VALUE		
711502	⁹⁰⁰⁰ 3892 LOT TANGUAY	346 170 169 168 167	211	7500	203400 7400		203400 7400 15000	15N	203400 7500 15000 Cert 371 (25 3 60)
711507	3930/32 TANGUAY	346 165 164	50	3650	13150		16800	15N	16800
711509	LOT TANGUAY PARADIS ET MORIN LTEE 1145 ST GREGOIRE	346 163	25	1350			1850	15N	1850
711513	LOT TANGUAY ERNEST WEISS 2385 VALADE JULIUS WEISS 690 MARLATT	346 159	25	1350			1850	11L	1850
711514	LOT TANGUAY ERNEST WEISS 2385 VALADE JULIUS WEISS 690 MARLATT	346 158	25	1350			1850	11L	1850
711515	⁹⁰⁰⁰ ST TANGUAY FREDERICK ZIMMERMAN 787 STUART AVE OUTREMONT EUGENE ZIMMERMAN 370 WISEMAN AVE APT 3 OUTREMONT QUE	346 157 156	50 25	3700 4350	60100		63800 4850	11L	63800 Cert 1123 (91 61) 4850 Du 1-5-60

RÔLE SUPPLÉMENTAIRE D'ÉVALUATION DES IMMEUBLES POUR L'EXERCICE FINANCIER COMMENÇANT LE 1ER MAI 1960
 SUPPLEMENTARY VALUATION ROLL OF IMMOVABLE PROPERTY FOR THE FISCAL YEAR COMMENCING 1ST. MAY 1960

RUE STREET	QUARTIER WARD	AHUNTSIC	ARRONDISSEMENT ÉLECTORAL ELECTORAL DISTRICT	VALEUR (DOLLARS SEULEMENT) - VALUE (DOLLARS ONLY)				VALEUR POUR LA TAXE SCOLAIRE VALUE FOR SCHOOL TAX	NO DE RÉSOLUTION RESOLUTION NO.
NO DE COMPTE ACCOUNT NO.	EMPLACEMENT DE L'IMMEUBLE LOCATION OF PROPERTY	CADASTRE - SUBDIVISION	ENTRETIEN DES TROTTOIRS PDS DE FRONT MAINTENANCE OF SIDEWALKS FEET FRONTAGE	TERRAIN LAND	BÂTIMENTS ET AUTRES ITEX BUILDINGS AND OTHER ITEMS	VALEUR EXEMPTÉE EXEMPT VALUE	VALEUR IMPOSABLE TAXABLE VALUE		NO DE CERTIFICAT CERTIFICATE NO.
<i>Change avec 711515</i>	LOT TANGUAY FREDERICK ZIMMERMAN 787 STUART AVE OUTREMONT EUGENE ZIMMERMAN 370 WISEMAN AVE APT 3 OUTREMONT QUE	346 156	25	1350			1850	11	1850
711517	9010 LOT TANGUAY FREDERICK ZIMMERMAN EUGENE ZIMMERMAN / OLYMPIA PLUMBING AND HEATING SUPPLY CO / 7389 13 E AVENUE VILLE ST MICHEL QUE	346 153 154	50 25	3700 1350	63500		67200 1850	11	67200 1850 <i>Act 520531 (2-12-62) du 1-4-61</i>
<i>Change avec 711517</i>	LOT TANGUAY FREDERICK ZIMMERMAN EUGENE ZIMMERMAN OLYMPIA PLUMBING AND HEATING SUPPLY CO 7389 13 E AVE VILLE ST MICHEL QUE	346 154	25	1350			1850	11	1850
<i>Voir Role Supp. See Supp. Roll 1961</i>	LOT TANGUAY MORIC TREITEL 475 AVE D OUTREMONT OUTREMONT QUE	346 148	25	1350			1850	11	1850
<i>Voir Role Supp. See Supp. Roll 1961</i>	LOT TANGUAY MORIC TREITEL 475 AVE D OUTREMONT OUTREMONT QUE	346 147	25	1350			1850	11	1850
<i>Voir Role Supp. See Supp. Roll 1961</i>	LOT TANGUAY MORIC TREITEL 475 AVE D OUTREMONT OUTREMONT QUE	346 146	25	1350			1550	11	1850

ROLE SUPPLEMENTAIRE D'EVALUATION DES IMMEUBLES POUR L'EXERCICE FINANCIER COMMENÇANT LE 1ER MAI 1960
 SUPPLEMENTARY VALUATION ROLL OF IMMOVABLE PROPERTY FOR THE FISCAL YEAR COMMENCING 1ST. MAY 1960

RUE STREET	QUARTIER WARD	AHUNTSIC	ARRONDISSEMENT ELECTORAL ELECTORAL DISTRICT	VALEUR (DOLLARS SEULEMENT) - VALUE (DOLLARS ONLY)				PROFONDEUR DE LA CUVETTE DE LA RUE SIDEWALKS	CODE	DENOMINATION	VALEUR POUR LA TAXE SCOLAIRE VALUE FOR SCHOOL TAX	NO DE RESOLUTION RESOLUTION NO.
NO DE COMPTE ACCOUNT NO.	EMPLACEMENT DE L'IMMEUBLE LOCATION OF PROPERTY	CADASTRE - SUBDIVISION	ENTRETIEN DES TROTTOIRS POS DE FRONT MAINTENANCE OF SIDEWALKS FEET FRONTAGE	TERRAIN LAND	BATIMENTS ET AUTRES ITEX BUILDINGS AND OTHER ITEMS	VALEUR EXEMPT EXEMPT VALUE	VALEUR IMPOSABLE TAXABLE VALUE					
711527 <i>Voir Role Supp. 1961 Ecc Supp. Roll</i>	LOT TANGUAY MORIC TREITEL 475 AVE D'OUTREMONT OUTREMONT QUE	346 143 MERCHANT	J 25	1850			1850	11		1850		
711528 <i>Voir Role Supp. 1961 Ecc Supp. Roll</i>	LOT TANGUAY MORIC TREITEL 475 AVE D'OUTREMONT OUTREMONT QUE	346 144 MERCHANT	J 25	1350			1850	11		1850		
711537 <i>Change avec 711534</i>	LOT TANGUAY SECTE SHINTER 527 BLVD ALEXIS NTHON	346 233 MANAGER 231-2		1950			1950	12		1950		
711538	COMPTE ANNULE VOIR COMPTES 711537 ET 711539											
711539	9124-30 LOT TANGUAY DOAL REALTIES LTD 2080 BLVD ST LAURENT	346 291-1 232 283 284 285 268 269 270 271 272-1	N	11700 1950	117300		129000 1950	15N		129000 1950	<i>But 1127 (19-1-60)</i>	
711626	COMPTE ANNULE VOIR COMPTES 718140 A 718144											
711627	COMPTE ANNULE VOIR COMPTES 718140 A 718144											

RUE SUPPLEMENTAIRE D'EVALUATION DES IMMEUBLES POUR L'EXERCICE FINANCIER COMMENÇANT LE 1ER MAI 1960
SUPPLEMENTARY VALUATION ROLL OF IMMOVABLE PROPERTY FOR THE FISCAL YEAR COMMENCING 1ST. MAY 1960

RUE STREET	QUARTIER WARD	AMUNTS IC	ARRONDISSEMENT ÉLECTORAL ELECTORAL DISTRICT	VALEUR (DOLLARS SEULEMENT) - VALUE (DOLLARS ONLY)				NO DE RESOLUTION RESOLUTION NO.
NO DE COMPTE ACCOUNT NO.	EMPLACEMENT DE L'IMMEUBLE LOCATION OF PROPERTY	CADASTRE - SUBDIVISION	ENTRETIEN DES TROTTOIRS POS DE FRONT MAINTENANCE OF SIDEWALKS FEET FRONTAGE	TERRAIN LAND	BÂTIMENTS ET AUTRES ITEX BUILDINGS AND OTHER ITEMS	VALEUR EXEMPTÉE EXEMPT VALUE	VALEUR IMPOSABLE TAXABLE VALUE	
711628	COMPTE ANNULÉ COMPTÉ ANNULÉ VOIR COMPTES 718140 A 718144							
711629	COMPTE ANNULÉ COMPTÉ ANNULÉ VOIR COMPTES 718140 A 718144							
711640	LOT TANGUAY	346 659		1700			1700	1700
	SHIRLEY LEVINE WIFE S AS TO R OF IRWIN B BLOND 4877 CIRCLE ROAD	NOTARY						
711641	LOT TANGUAY	346 658		1700			1700	1700
	SHIRLEY LEVINE WIFE S AS TO R OF IRWIN B BLOND 4877 CIRCLE ROAD	NOTARY						
711642	LOT TANGUAY	346 657		1700			1700	1700
	SHIRLEY LEVINE WIFE S AS TO R OF IRWIN B BLOND 4877 CIRCLE ROAD	NOTARY						
711643	LOT TANGUAY	346 658		1700			1700	1700
	SHIRLEY LEVINE WIFE S AS TO R OF IRWIN B BLOND 4877 CIRCLE ROAD	NOTARY						
711644	LOT TANGUAY	346 655		2350			2350	2350
	SHIRLEY LEVINE WIFE S AS TO R OF IRWIN B BLOND 4877 CIRCLE ROAD	NOTARY						

Groupé avec #711333

RÔLE SUPPLÉMENTAIRE D'ÉVALUATION DES IMMEUBLES POUR L'EXERCICE FINANCIER COMMENÇANT LE 1ER MAI 1960
 SUPPLEMENTARY VALUATION ROLL OF IMMOVABLE PROPERTY FOR THE FISCAL YEAR COMMENCING 1ST. MAY 1960

RUE STREET	QUARTIER WARD	AMUNTS IC	ARRONDISSEMENT ELECTORAL ELECTORAL DISTRICT	VALEUR (DOLLARS SEULEMENT) - VALUE (DOLLARS ONLY)				NO DE RÉSOLUTION RESOLUTION NO.	NO DE CERTIFICAT CERTIFICATE NO.
NO DE COMPTE ACCOUNT NO.	EMPLACEMENT DE L'IMMEUBLE LOCATION OF PROPERTY	CADASTRE - SUBDIVISION	ENTRETIEN DES TROTTOIRS PDS DE FRONT MAINTENANCE OF SIDEWALKS FEET FRONTAGE	TERRAIN LAND	BÂTIMENTS ET AUTRES ITEX BUILDINGS AND OTHER ITEMS	VALEUR EXEMPTÉE VALEUR IMPOSABLE EXEMPT VALUE TAXABLE VALUE	VALEUR POUR LA TAXE SCOLAIRE VALUE FOR SCHOOL TAX		
711645	LOT TANGUAY COMMERCIAL INVESTMENTS CORPORATION 1010 STE CATHERINE OUEST RM 642	346 P534	N	350		850	850	16N	
711646	LOT TANGUAY COMMERCIAL INVESTMENTS CORPORATION 1010 STE CATHERINE OUEST RM 642	346 653	N	1700		1700	1700	15N	1700
711647	LOT TANGUAY COMMERCIAL INVESTMENTS CORPORATION 1010 STE CATHERINE OUEST RM 642	346 652	N	1700		1700	1700	16N	1700
711648	LOT TANGUAY COMMERCIAL INVESTMENTS CORPORATION 1010 STE CATHERINE OUEST RM 642	346 651	N	1700		1700	1700	16N	1700
711649	LOT TANGUAY COMMERCIAL INVESTMENTS CORPORATION 1010 STE CATHERINE OUEST RM 642	346 650	N	1700		1700	1700	16N	1700
711650	LOT TANGUAY COMMERCIAL INVESTMENTS CORPORATION 1010 STE CATHERINE OUEST RM 642	346 649	N	1700		1700	1700	15N	1700
711660	LOT TANGUAY WINER AND CHAZONOFF CONTRACTORS CORP 6805 BLVD DECARIE	346 639 P638	N	111	2500	2500	2500	15N	2500

Grouped with #711328

RÔLE SUPPLÉMENTAIRE D'ÉVALUATION DES IMMEUBLES POUR L'EXERCICE FINANCIER COMMENÇANT LE 1ER MAI 1960
 SUPPLEMENTARY VALUATION ROLL OF IMMOVABLE PROPERTY FOR THE FISCAL YEAR COMMENCING 1ST. MAY 1960

RUE STREET	QUARTIER WARD	ARRONDISSEMENT ÉLECTORAL ELECTORAL DISTRICT	ARRONDISSEMENT ÉLECTORAL ELECTORAL DISTRICT	VALEUR (DOLLARS SEULEMENT) - VALUE (DOLLARS ONLY)				TERRITOIRES SIDEWALKS	CODE	DÉSIGNATION	VALEUR POUR LA TAXE SCOLAIRE VALUE FOR SCHOOL TAX	NO DE RESOLUTION RESOLUTION NO.
NO DE COMPTE ACCOUNT NO.	EMPLACEMENT DE L'IMMEUBLE LOCATION OF PROPERTY	CADASTRE - SUBDIVISION	MANTENANCE OF SIDEWALKS FEET FRONTAGE	TERRAIN LAND	BÂTIMENTS ET AUTRES ITEX BUILDINGS AND OTHER ITEMS	VALEUR EXEMPTÉ EXEMPT VALUE	VALEUR IMPOSABLE TAXABLE VALUE					
711762	LOT TANGUAY IRVING R RANSEN 6700 CH CÔTE DES NEIGES	346 736 BUILDER	1134	1600			1600	11U		1600		
711764	LOT TANGUAY WINER AND CHAZONOFF CONTRACTORS CORP 6805 BLVD DECARIE	346 P636 633	1138	2500			2500	15N		2500		
711795	COMPTE ANNULÉ VOIR COMPTES 718140 A 718144											
711796	COMPTE ANNULÉ VOIR COMPTES 718140 A 718144											
711797	COMPTE ANNULÉ VOIR COMPTES 718140 A 718144											
711798	COMPTE ANNULÉ VOIR COMPTES 718140 A 718144											
711859	9297-95 DU PARC LOT TANGUAY IGNAZIO GENTILE 9297 TANGUAY <i>Site Hom pour 3 ans pour ville Feb 3-2-60 Pas d'exemption</i>	346 341 340-1 CONTRACTOR	1129	1750	22250		22250 1750	11C		22250 1750	22250-1059(9-1-61)	

ANNÉE FISCAL	60-61	CERT. NO.	549
EFFECTIVE	3-3-60		175-60

ROLE SUPPLEMENTAIRE D'EVALUATION DES IMMEUBLES POUR L'EXERCICE FINANCIER COMMENÇANT LE 1ER MAI 1960
 SUPPLEMENTARY VALUATION ROLL OF IMMOVABLE PROPERTY FOR THE FISCAL YEAR COMMENCING 1ST. MAY 1960

NO DE COMPTE ACCOUNT NO	EMPLACEMENT DE L'IMMEUBLE LOCATION OF PROPERTY	CADASTRE - SUBDIVISION		ENTRETIEN DES TROTTOIRS PDS DE FRONT MAINTENANCE OF SIDEWALKS FEET FRONTAGE	VALEUR (DOLLARS SEULEMENT) - VALUE (DOLLARS ONLY)		VALEUR POUR LA TAXE SCOLAIRE VALUE FOR SCHOOL TAX	NO DE RESOLUTION RESOLUTION NO.
		NOM ET ADRESSE DU PROPRIETAIRE NAME AND ADDRESS OF OWNER	OCCUPATION ET AND DENOMINATION		TERRAIN LAND	BATIMENTS ET AUTRES IMMS BUILDINGS AND OTHER ITEMS		
711860 <i>File Supp. 1961 See Supp. Roll</i>	9287-85 LOT TANGUAY	346	340-2 339-1		1550	15000 15500	15000 15500	12C <i>Sub 859 (26-10-60)</i>
	ROCCO SFORZA 9285 TANGUAY <i>Pte Hom pour 3 ans pour ruelle Jds 3-3-60 Pas d'exemption</i>	MACHINIST						<i>ANNEE FINALE 60-61 CERT. NO. 551 EFFECTIVE 3-3-60 17.560</i>
711861	9281-79 LOT TANGUAY	346	339-2 338-1		1550	15000 15500	15000 15500	12C <i>Sub 862 (26-10-60)</i>
	FRIEDRICH SCHUBKEGEL 9281 TANGUAY <i>Pte Hom pour 3 ans pour ruelle Jds 3-3-60 Pas d'exemption</i>	PAINTER						<i>ANNEE FINALE 60-61 CERT. NO. 553 EFFECTIVE 3-3-60 17.560</i>
711862	COMPTE ANNULE COMPTE ANNULE VOIR COMPTES 711861 ET 711863							
711863	9273-75 LOT TANGUAY	346	338-2 337-1		1550	15000 15500	15000 15500	12C <i>Sub 864 (26-10-60)</i>
	NINCENZO LAURICELLA LEONARDO LAURICELLA 9273 TANGUAY <i>Pte Hom pour 3 ans pour ruelle Jds 3-3-60 Pas d'exemption</i>							<i>ANNEE FINALE 60-61 CERT. NO. 555 EFFECTIVE 3-3-60 17.560</i>
711864	9267-69 LOT TANGUAY	346	337-2 338-1		1550	16700 15500	16700 15500	12C <i>Sub 866 (26-10-60)</i>
	FRANCO DEL FORTO BRUNO DE PRETIS 9269 TANGUAY <i>Pte Hom pour 3 ans pour ruelle Jds 3-3-60 Pas d'exemption</i>							<i>ANNEE FINALE 60-61 CERT. NO. 557 EFFECTIVE 3-3-60 17.560</i>
711865	9263-61 LOT TANGUAY	346	336-2 335 334-1		1550	16000 15500	16000 15500	12C <i>Sub 868 (26-10-60)</i>
	AUROLIO TORCHETTI 9621 TANGUAY <i>Pte Hom pour 3 ans pour ruelle Jds 3-3-60 Pas d'exemption</i>							<i>ANNEE FINALE 60-61 CERT. NO. 559 EFFECTIVE 3-3-60 17.560</i>

ROLE SUPPLEMENTAIRE D'EVALUATION DES IMMEUBLES POUR L'EXERCICE FINANCIER COMMENÇANT LE 1ER MAI 1960
 SUPPLEMENTARY VALUATION ROLL OF IMMOVABLE PROPERTY FOR THE FISCAL YEAR COMMENCING 1ST. MAY 1960

RUE STREET	QUARTIER WARD	AHUNTSIC	ARRONDISSEMENT ÉLECTORAL ELECTORAL DISTRICT	VALEUR (DOLLARS SEULEMENT) - VALUE (DOLLARS ONLY)		VALEUR POUR LA TAXE SCOLAIRE VALUE FOR SCHOOL TAX	NO DE RESOLUTION NO RESOLUTION NO.	
NO DE COMPTE ACCOUNT NO.	EMPLACEMENT DE L'IMMEUBLE LOCATION OF PROPERTY	CADASTRE - SUBDIVISION	ENTRETIEN DES TROTTOIRS POS DE FRONT MAINTENANCE OF SIDEWALKS FEET FRONTAGE	TERRAIN LAND	BÂTIMENTS ET AUTRES ÎTRES BUILDINGS AND OTHER ITEMS	VALEUR EXEMPTÉE EXEMPT VALUE	VALEUR IMPOSABLE TAXABLE VALUE	NO DE CERTIFICAT CERTIFICATE NO.
711866	9255-57 LOT TANGUAY	346 334-2 333-1		1550	15000		15000 1550	but 870 (27-10-60)
	GIUSEPPE LAPENNA 9257 TANGUAY <i>Pta Hom pour 3ans pour nouvelle jeb 3-3-60</i> <i>Pas d'exemption</i>	LANDSCAPER						
711867	9247-45 LOT TANGUAY	346 333-2 332-1		1550	15400		15400 1550	but 872 (27-10-60)
	COLOGERO GENTILE 9245 TANGUAY <i>Pta Hom pour 3ans pour nouvelle jeb 3-3-60</i> <i>Pas d'exemption</i>	ENTREPRENEUR						
711868	9235-33 LOT TANGUAY	346 332-2 331-1		1550	15000		15000 1550	but 874 (27-10-60)
	LISANRO BERTOLOZZI 9229 TANGUAY <i>Pta Hom pour 3ans pour nouvelle jeb 3-3-60</i> <i>Pas d'exemption</i>	WAITER						
711869	COMPTÉ ANNULÉ COMPTÉ ANNULÉ VOIR COMPTÉS 711868 ET 711870							
711870	9227-29 Parkave. LOT TANGUAY	346 331-2 330-1		1550	15000		15000 1550	but 892 (7-11-60)
	GIULIO DINUCCI 9227 TANGUAY <i>Pta Hom pour 3ans pour nouvelle jeb 3-3-60</i> <i>Pas d'exemption</i>	OPERATEUR						
711871	9223-21 du Parc LOT TANGUAY	346 330-2 329-1		1550	15000		15000 1550	but 894 (7-11-60)
	LUCY ZACARD WID OF NICOLAS SHOOFY 9223 TANGUAY <i>Pta Hom pour 3ans pour nouvelle jeb 3-3-60</i> <i>Pas d'exemption</i>							but 210211 (17-7-61)

ROLE SUPPLEMENTAIRE D'EVALUATION DES IMMEUBLES POUR L'EXERCICE FINANCIER COMMENÇANT LE 1ER MAI 1960
 SUPPLEMENTARY VALUATION ROLL OF IMMOVABLE PROPERTY FOR THE FISCAL YEAR COMMENCING 1ST. MAY 1960

RUE STREET	QUARTIER WARD	ARRONDISSEMENT ÉLECTORAL ELECTORAL DISTRICT	AHUNTSIC		VALEUR (DOLLARS SEULEMENT) - VALUE (DOLLARS ONLY)				VALEUR POUR LA TAXE SCOLAIRE VALUE FOR SCHOOL TAX	NO DE RESOLUTION RESOLUTION NO.
NO DE COMPTE ACCOUNT NO.	EMPLACEMENT DE L'IMMEUBLE LOCATION OF PROPERTY	CADASTRE - SUBDIVISION	ENTRETIEN DES TROTTOIRS POS DE FRONT MAINTENANCE OF SIDEWALKS FEET FRONTAGE	TERRAIN LAND	BÂTIMENTS ET AUTRES ICHES BUILDINGS AND OTHER ITEMS	VALEUR EXEMPTÉE EXEMPT VALUE	VALEUR IMPOSABLE TAXABLE VALUE			
	NOM ET ADRESSE DU PROPRIÉTAIRE NAME AND ADDRESS OF OWNER	OCCUPATION ET AND DENOMINATION							NO DE CERTIFICAT CERTIFICATE NO.	
711872	917-15 LOT TANGUAY	346 329-2 328 327-1		1550	15000		15000 1550	120	15000 1550 Cert 885 (7-10-60)	
	SANTUCCI IONNO NICOLETTA D ALOIA HIS WIFE C AS TO P 9215 TANGUAY <i>Acte Honor pour 3 ans pour ruelle Jbd 3-3-60 Pas d'exemption</i>	LABORER								
711873	9205-07 LOT TANGUAY	346 327-2 326-1		1550	15000		15000 1550	120	15000 1550 Cert 896 (7-11-60)	
	CAMILLO SPERANZO CONCETTA D ALOIA HIS WIFE C AS TO P 9205 TANGUAY <i>Acte Honor pour 3 ans pour ruelle Jbd 3-3-60 Pas d'exemption</i>	LABORER								
711874	COMPTE ANNULÉ COMPTE ANNULÉ VOIR COMPTE 711873 ET 711875									
711875	9195-97 LOT TANGUAY	346 326-2 325-1		1550	15000		15000 1550	120	15000 1550 Cert 898 (7-11-60)	
	GIUSEPPE DE LUCIA 9195 TANGUAY PASQUALE LANZARI 9197 TANGUAY <i>Acte Honor pour 3 ans pour ruelle Jbd 3-3-60 Pas d'exemption</i>	JOURNALIER JOURNALIER								
711876	9191-89 LOT TANGUAY	346 325-2 324-1		1550	15000		15000 1550	120	15000 1550 Cert 900 (7-11-60)	
	ANTONIO DE BELLIS GIUSEPPE DE BELLIS 9189 TANGUAY <i>Acte Honor pour 3 ans pour ruelle Jbd 3-3-60 Pas d'exemption</i>	OFF CLEANER PRESSER								

ANNÉE FISCAL 60-61 CERT. NO. 571
EFFECTIVE 3-3-60 17.5-60

ANNÉE FISCAL 60-61 CERT. NO. 573
EFFECTIVE 3-3-60 17.5-60

ANNÉE FISCAL 60-61 CERT. NO. 575
EFFECTIVE 3-3-60 17.5-60

ANNÉE FISCAL 60-61 CERT. NO. 577
EFFECTIVE 3-3-60 17.5-60

RÔLE SUPPLÉMENTAIRE D'ÉVALUATION DES IMMEUBLES POUR L'EXERCICE FINANCIER COMMENÇANT LE 1ER MAI 1960
 SUPPLEMENTARY VALUATION ROLL OF IMMOVABLE PROPERTY FOR THE FISCAL YEAR COMMENCING 1ST. MAY 1960

RUE STREET	QUARTIER WARD	AMUNTSIC	ARRONDISSEMENT ÉLECTORAL ELECTORAL DISTRICT	VALEUR (DOLLARS SEULEMENT) - VALUE (DOLLARS ONLY)				PROTECTIONS MUNICIPALES MUNICIPAL CODE	DÉN. IMMATRI- CULATION	VALEUR POUR LA TAXE SCOLAIRE VALUE FOR SCHOOL TAX	NO DE RÉSOLUTION RESOLUTION NO.	NO DE CERTIFICAT CERTIFICATE NO.
NO DE COMPTE ACCOUNT NO.	EMPLACEMENT DE L'IMMEUBLE LOCATION OF PROPERTY	CADASTRE - SUBDIVISION	ENTRETIEN DES TROTTOIRS POS DE FRONT	TERRAIN LAND	BÂTIMENTS ET AUTRES BÂTIMENTS BUILDINGS AND OTHER ITEMS	VALEUR EXEMPTÉE EXEMPT VALUE	VALEUR IMPOSABLE TAXABLE VALUE					
	NOM ET ADRESSE DU PROPRIÉTAIRE NAME AND ADDRESS OF OWNER	OCCUPATION ET AND DÉNOMINATION	MAINTENANCE OF SIDEWALKS FEET FRONTAGE									
711877	9183-85 Au Parc LOT TANGUAY	346 324-2 323-1		1550	15000	15000 1550	1550	12C	15000 1550	Lev. 902 (7-11-60)	ANNÉE FINALE 60-61 EFFECTIVE 3-3-60	CERT. NO. 579 17560
711878	GIUSEPPE FABRIZIO 9163 TANGUAY <i>Plus Hom pour sans pour ruelle Jb 3-3-60</i> <i>Pas d'exemption</i> 9177-79 Au Parc LOT TANGUAY	346 323-2 322 321-1		1550	15000	15000 1550	1550	12C	15000 1550	Lev. 902 (7-11-60)	ANNÉE FINALE 60-61 EFFECTIVE 3-3-60	CERT. NO. 581 17560
711879	ANGELA SANTA ROCANELLI EPSE S DE B DE DOMENICO MORGESE 9179 TANGUAY <i>Plus Hom pour sans pour ruelle Jb 3-3-60</i> <i>Pas d'exemption</i> 9171-73 LOT TANGUAY	346 321-2 320-1		1550		1550	1550	12C	1550	Lev. 906 (7-11-60)		
711880	RAFFAELE SAVELLA 9171 TANGUAY <i>Plus Hom pour sans pour ruelle Jb 3-3-60</i> <i>Pas d'exemption</i> 9167-65 LOT TANGUAY	346 320-2 319-1		1500	15000	15000 1500	1500	12C	15000 1500	Lev. 857 (26-10-60)	ANNÉE FINALE 60-61 EFFECTIVE 3-3-60	CERT. NO. 583 17560
711881	DONATO FRIGIANI FILIPPO FRIGIANI 9157 TANGUAY <i>Plus Hom pour sans pour ruelle Jb 3-3-60</i> <i>Pas d'exemption</i> 9155-57 LOT TANGUAY	346 319-2 318-1		1550	17000	17000 1550	1550	12C	17000 1550	Lev. 908 (7-11-60)	ANNÉE FINALE 60-61 EFFECTIVE 3-3-60	CERT. NO. 587 17560
711882	FRANCESCO SCALI 9157 TANGUAY <i>Plus Hom pour sans pour ruelle Jb 3-3-60</i> <i>Pas d'exemption</i> COMPTÉ ANNULÉ COMPTÉ ANNULÉ VOIR COMPTES 711881 ET 711883											

RÔLE SUPPLÉMENTAIRE D'ÉVALUATION DES IMMEUBLES POUR L'EXERCICE FINANCIER COMMENÇANT LE 1ER MAI 1960
 SUPPLEMENTARY VALUATION ROLL OF IMMOVABLE PROPERTY FOR THE FISCAL YEAR COMMENCING 1ST. MAY 1960

RUE STREET	QUARTIER WARD	ARRONDISSEMENT ÉLECTORAL ELECTORAL DISTRICT	AHUNTSIC		VALEUR (DOLLARS SEULEMENT) - VALUE (DOLLARS ONLY)				VALEUR POUR LA TAXE SCOLAIRE VALUE FOR SCHOOL TAX		NO DE RESOLUTION RESOLUTION NO.	
NO DE COMPTE ACCOUNT NO.	EMPLACEMENT DE L'IMMEUBLE LOCATION OF PROPERTY	CADASTRE - SUBDIVISION	ENTRETIEN DES TROTTOIRS POS DE FRONT	MANTENANCE OF SIDEWALKS FEET FRONTAGE	TERRAIN LAND	BÂTIMENTS ET AUTRES BÂTIMENTS AND OTHER ITEMS	VALEUR EXEMPTÉ EXEMPT VALUE	VALEUR IMPOSABLE TAXABLE VALUE	ANNÉE FISCALE	CERT. NO.	ANNÉE FISCALE	CERT. NO.
	NOM ET ADRESSE DU PROPRIÉTAIRE NAME AND ADDRESS OF OWNER	OCCUPATION ET AND DENOMINATION										
711883	9149-47 LOT TANGUAY	346 318-2 317-1			1350	15000		15000 1350	12C		15000 1350	Act 910 (7-1-60)
	GAUDENZIO CHIOVITTI PASQUALE LOMBARDI 9147 TANGUAY <i>Acte Hom pour sans pour nullité fol 3-3-60</i> <i>Pas d'exemption</i> 9145 DU PARC											
711884	LOT TANGUAY	346 317-2 316 313-2			2650	43200		43200 2650	16N		43200 2650	Act 768 (13-10-60)
	BARONE CO LTD 200 CHABANEL OUEST <i>Acte Hom pour sans pour nullité fol 3-3-60</i> <i>Pas d'exemption</i>											
711885	COMPTE ANNULÉ											
	COMPTE ANNULÉ VOIR COMPTES 711884 ET 711886											
711886	9135 DU PARC LOT TANGUAY	346 315-1 314 313-2			2650	43200		43200 2650	16N		43200 2650	Act 770 (13-10-60)
	BARONE LTD 200 CHABANEL OUEST <i>Acte Hom pour sans pour nullité fol 3-3-60</i> <i>Pas d'exemption</i>											
711887	COMPTE ANNULÉ											
	COMPTE ANNULÉ VOIR COMPTES 711886 ET 711888											
711888	9125 DU PARC LOT TANGUAY	346 313-1 312 311-1			2650	43200		43200 2650	16N		43200 2650	Act 772 (13-10-60)
	BARONE LTD 200 CHABANEL OUEST <i>Acte Hom pour sans pour nullité fol 3-3-60</i> <i>Pas d'exemption</i>											

RÔLE SUPPLÉMENTAIRE D'ÉVALUATION DES IMMEUBLES POUR L'EXERCICE FINANCIER COMMENÇANT LE 1ER MAI 1960
 SUPPLEMENTARY VALUATION ROLL OF IMMOVABLE PROPERTY FOR THE FISCAL YEAR COMMENCING 1ST. MAY 1960

RUE STREET QUARTIER WARD ARRONDISSEMENT ÉLECTORAL ELECTORAL DISTRICT

NO DE COMPTE ACCOUNT NO.	EMPLACEMENT DE L'IMMEUBLE LOCATION OF PROPERTY NOM ET ADRESSE DU PROPRIÉTAIRE NAME AND ADDRESS OF OWNER	CADASTRE - SUBDIVISION OCCUPATION ET AND DENOMINATION	ENTRETIEN DES TROTTOIRS PDS DE FRONT MAINTENANCE OF SIDEWALKS FRONT FRONTAGE	VALEUR (DOLLARS SEULEMENT) - VALUE (DOLLARS ONLY)			TERRAIN LAND	BÂTIMENTS ET AUTRES BUILDINGS AND OTHER ITEMS	VALEUR EXEMPTÉ EXEMPT VALUE	VALEUR IMPOSABLE TAXABLE VALUE	TROTTOIRS SIDEWALKS	CODE	DÉSIGNATION	VALEUR POUR LA TAXE SCOLAIRE VALUE FOR SCHOOL TAX	NO DE RÉOLUTION RESOLUTION NO. NO DE CERTIFICAT CERTIFICATE NO.
711889	COMPTE ANNULÉ COMPTÉ ANNULÉ VOIR COMPTES 711888 ET 711890														
711890	9115 LOT TANGUAY 417 LEGENDRE O.	346 311-2 310	1125	1300	36900				36900 1800			11C		36900 1800	Res 1129(20-1-61)
	DOMENICO MORGESSE 9175 TANGUAY <i>Other Home pour sans pour mille Jds 3-3-60 Pas d'exemption</i>	WELDER													
711906	9035/01 TANGUAY 3985 TANGUAY 400 LEGENDRE 400	346 137 136 135 134 133 132 131 130 129 128 127 126 125 124 123 122 121 120 119 P118													
	MAY REALTIES INC 5900 MACDONALD AVE		6025	36250	406650 294050				342900 330300			15N		342900 330300	Res 120(20-1-61) du 1-5-60

ANNÉE FISCALE	60-61	CERT. NO.	597
EFFECTIVE	3-60		17560

ROLE SUPPLEMENTAIRE D'EVALUATION DES IMMEUBLES POUR L'EXERCICE FINANCIER COMMENÇANT LE 1ER MAI 1960
 SUPPLEMENTARY VALUATION ROLL OF IMMOVABLE PROPERTY FOR THE FISCAL YEAR COMMENCING 1ST. MAY 1960

RUE STREET	QUARTIER WARD	AMUNTS IC	ARRONDISSEMENT ÉLECTORAL ELECTORAL DISTRICT	VALEUR (DOLLARS SEULEMENT) VALUE (DOLLARS ONLY)				PROPORTION SUBDIVISIONS	C	D	E	VALEUR POUR LA TAXE SCOLAIRE VALUE FOR SCHOOL TAX	NO DE RESOLUTION RESOLUTION NO.
NO DE COMPTE ACCOUNT NO.	EMPLACEMENT DE L'IMMEUBLE LOCATION OF PROPERTY	CADASTRE - SUBDIVISION	ENTRETIEN DES TROTTOIRS PDS DE FRONT MAINTENANCE OF SIDEWALKS FEET FRONTAGE	TERRAIN LAND	BÂTIMENTS ET AUTRES ITERS BUILDINGS AND OTHER ITEMS	VALEUR EXEMPTÉE EXEMPT VALUE	VALEUR IMPOSABLE TAXABLE VALUE						
711913	3955 TANGUAY	346 113 114 113 112											
	ALYDO REALTIES LTD		N 100	7350	51150		58500	15N			58500		
711919	3905/45 TANGUAY	346 111 110 109 108 107 106											
	JOLY ENGINEERING LTD 3905 TANGUAY		N 2128	11300	53200		64500	15N			64500		
711923	3899 TANGUAY 444 BEAUHARNOIS	346 104 103 102 101											
	DUROMATIC ASPHALT LIMITED 3899 TANGUAY		N 2128	7600	28300		35900	15N			35900		
711927	3855 TANGUAY	346 100 99 98											
	SPEEDWAY EXPRESS LTD 3855 TANGUAY		N 75	5500	19400		24900	15N			24900		
711948	3725/27 TANGUAY	346 79											
	ERNESTO DE MINICO 3413 AVE DE L'ESPLANADE	JARDINIER	C 25	1350	8250		10100	11C			10100		
	HOM. POUR 5 ANS POUR <u>M.A.</u> 1961 F.C.S. 2-2-62												

ANNÉE FISCALE 1962
 EFFECTIVE 2-2-62

RÔLE SUPPLÉMENTAIRE D'ÉVALUATION DES IMMEUBLES POUR L'EXERCICE FINANCIER COMMENÇANT LE 1ER MAI 1960
 SUPPLEMENTARY VALUATION ROLL OF IMMOVABLE PROPERTY FOR THE FISCAL YEAR COMMENCING 1ST. MAY 1960

RUE STREET	QUARTIER WARD	AHUNTSIC	ARRONDISSEMENT ÉLECTORAL ELECTORAL DISTRICT	VALEUR (DOLLARS SEULEMENT) - VALUE (DOLLARS ONLY)				COTE	VALEUR POUR LA TAXE SCOLAIRE VALUE FOR SCHOOL TAX	NO DE RESOLUTION RESOLUTION NO.
NO DE COMPTE ACCOUNT NO.	EMPLACEMENT DE L'IMMEUBLE LOCATION OF PROPERTY	CADASTRE - SUBDIVISION	ENTRETIEN DES TROTTOIRS POS DE FRONT MAINTENANCE OF SIDEWALKS FEET FRONTAGE	TERRAIN LAND	BÂTIMENTS ET AUTRES ITERS BUILDINGS AND OTHER ITEMS	VALEUR EXEMPTÉE EXEMPT VALUE	VALEUR IMPOSABLE TAXABLE VALUE			
711949	9723/21 TANGJAY ERMINIO MIGLIAIO 5311 AVE GASGRAIN 8721 Park HOM. POUR 5 ANS POUR M.F. J.C.S. 2-2-62	346 78 JOURNALIER	C 25	1350	8250		10100	11C	10100	
711972	370 DE BEAUHARNOIS. 3890/VERVILLE /22	345 29 30 31 32 33								
	SIEGAL INVESTMENT CORPORATION 11450 SHERBROOKE EST		V 208	7500	41000		48500	15N	48500	
711977	369 BEAUHARNOIS	345 165 166 167								
	AMERICO ROSSINI 3912 TOLHURST	ENTREPRENEUR	C 138	4600	8200		12800	11C	12800	
711980	LOT VERVILLE	345 168								
	AMERICO ROSSINI 3912 TOLHURST	ENTREPRENEUR	C 25	1450			1450	11C	1450	
711981	LOT VERVILLE	345 169								
	AMERICO ROSSINI 3912 TOLHURST	ENTREPRENEUR	C 25	1450			1450	11C	1450	
711982	3940/42 VERVILLE	345 170 171-1								
	GIOVANNI SIGNORILE 3942 VERVILLE	LABORER	C 298	1750	15350		17100	11C	17100	

ANNÉE FISCALE 61-62
 EFFECTIVE 2-2-62
 CERT. NO. 167
 2-6-62

RÔLE SUPPLÉMENTAIRE D'ÉVALUATION DES IMMEUBLES POUR L'EXERCICE FINANCIER COMMENÇANT LE 1ER MAI 1960
 SUPPLEMENTARY VALUATION ROLL OF IMMOVABLE PROPERTY FOR THE FISCAL YEAR COMMENCING 1ST. MAY 1960

RUE STREET	QUARTIER WARD	AMUNTS I.C.	ARRONDISSEMENT ÉLECTORAL ELECTORAL DISTRICT	VALEUR (DOLLARS SEULEMENT) - VALUE (DOLLARS ONLY)				NO DE RESOLUTION RESOLUTION NO.	
NO DE COMPTE ACCOUNT NO.	EMPLACEMENT DE L'IMMEUBLE LOCATION OF PROPERTY	CADASTRE - SUBDIVISION	ENTRETIEN DES TROTOIRS, PDS DE FRONT MAINTENANCE OF SIDEWALKS, FEET FRONTAGE	TERRAIN LAND	BÂTIMENTS ET AUTRES ITEM BUILDINGS AND OTHER ITEMS	VALEUR EXEMPTÉE EXEMPT VALUE	VALEUR IMPOSABLE TAXABLE VALUE		
	NOM ET ADRESSE DU PROPRIÉTAIRE NAME AND ADDRESS OF OWNER	OCCUPATION ET AND DÉNOMINATION						VALEUR POUR LA TAXE SCOLAIRE VALUE FOR SCHOOL TAX	NO DE CERTIFICAT CERTIFICATE NO.
711983	3946/48 VERVILLE ERNUDIO VELENDI 3946 VERVILLE	345 171-2 172-1 C	298	1750	14850		16600	110	16600
711984	3952/54 VERVILLE SIMON LEMAIRE 3954 VERVILLE	345 172-2 173-1 C	298	1750	14850		16600	110	16600
711985	3958/60 VERVILLE PIETRO PANNUNZIO 3958 VERVILLE	345 173-2 174-1 C	298	1750	14850		16600	110	16600
711986	3964/66 VERVILLE ANTONIO LA RICCIA 3966 VERVILLE ERMANNO LA RICCIA 3966 VERVILLE	345 174-2 175-1 C	298	1750	14850		16600	110	16600
711988	3970/72 VERVILLE GIORDANO PERINI 3970 VERVILLE MODESTO PREVIATTI 3970 VERVILLE	345 175-2 176 177-1 C	298	1750	15650		17400	110	17400

ROLE SUPPLÉMENTAIRE D'ÉVALUATION DES IMMEUBLES POUR L'EXERCICE FINANCIER COMMENÇANT LE 1ER MAI 1960
 SUPPLEMENTARY VALUATION ROLL OF IMMOVABLE PROPERTY FOR THE FISCAL YEAR COMMENCING 1ST. MAY 1960

RUE STREET	QUARTIER WARD	AMUNTS IC	ARRONDISSEMENT ÉLECTORAL ELECTORAL DISTRICT	VALEUR (DOLLARS SEULEMENT) - VALUE (DOLLARS ONLY)				VALEUR POUR LA TAXE SCOLAIRE VALUE FOR SCHOOL TAX	NO DE RESOLUTION RESOLUTION NO.
NO DE COMPTE ACCOUNT NO.	EMPLACEMENT DE L'IMMEUBLE LOCATION OF PROPERTY	CADASTRE - SUBDIVISION	ENTRETIEN DES TROUVOIRS PDS DE FRONT MAINTENANCE OF SIDEWALKS FEET FRONTAGE	TERRAIN LAND	BÂTIMENTS ET AUTRES ITERS BUILDINGS AND OTHER ITEMS	VALEUR EXEMPTÉE EXEMPT VALUE	VALEUR IMPOSABLE TAXABLE VALUE		
711989	3976/78 VERVILLE	345 177-2 178-1	C 296	1750	14850		16600	16600	
	FRANCESCO MARSILLO 3976 VERVILLE CARMINE MARSILLO 3978 VERVILLE	PLATRIER JOURNALIER							
711990	3982/84 VERVILLE	345 178-2 179-1	C 296	1750	14850		16600	16600	
	GIULIO VALENTINI 2009 DE BIENCOURT	JOURNALIER							
711991	3990/92 VERVILLE	345 179-2 180-1	C 296	1750	14850		16600	16600	
	FRANCESCO SCUCCIMARRI 3992 VERVILLE	JOURNALIER							
711992	9000/02 VERVILLE	345 180-2 181-1	C 296	1750	15350		17100	17100	
	SIMONE PIETROFORTE 9000 VERVILLE SALVATORE VACCARD 9000 VERVILLE	POSSEUR DE TERRAZZO JOURNALIER							
711994	9006/08 VERVILLE	345 181-2 182	C 267	1350	15050		16600	16600	
	GIOVANNINA MASTROMONACO EPSE S DE S DE FRANCESCO COLASURDO 9008 VERVILLE	JOURNALIER							
711995	9012/14 LOT VERVILLE	345 183	C 25	1450	13550		1450	1450	13550 13550 1450
	MICHELE PILLO 9014 VERVILLE	LABORER							

cut 17
(36-1-60)

ROLE SUPPLEMENTAIRE D'EVALUATION DES IMMEUBLES POUR L'EXERCICE FINANCIER COMMENÇANT LE 1ER MAI 1960
 SUPPLEMENTARY VALUATION ROLL OF IMMOVABLE PROPERTY FOR THE FISCAL YEAR COMMENCING 1ST. MAY 1960

RUE STREET	QUARTIER WARD	AHUNTSIC	ARRONDISSEMENT ÉLECTORAL ELECTORAL DISTRICT	VALEUR (DOLLARS SEULEMENT) - VALUE (DOLLARS ONLY)				VALEUR POUR LA TAXE SCOLAIRE VALUE FOR SCHOOL TAX	NO DE RÉSOLUTION RESOLUTION NO.
NO DE COMPTE ACCOUNT NO.	EMPLACEMENT DE L'IMMEUBLE LOCATION OF PROPERTY	CADASTRE - SUBDIVISION	ENTRETIEN DES TROTTOIRS POS DE FRONT MAINTENANCE OF SIDEWALKS FEET FRONTAGE	TERRAIN LAND	BÂTIMENTS ET AUTRES ÎTENS BUILDINGS AND OTHER ITEMS	VALEUR EXEMPT EXEMPT VALUE	VALEUR IMPOSABLE TAXABLE VALUE		
711996	9018/20 LOT VERVILLE	345 184	C 25	1450	13550		13550 1450	11C	13550 1450 Aut 18 (16-1-60)
	SALVATORE DI NATALE 9018 VERVILLE	FITTER							
711997	9024/35 VERVILLE	345 185	C 25	1450	12750		14200	11C	14200
	NICKOLAUS SCHNEIDER MAGDALENA STRAUSS HIS WIFE 5700 MOLSON								
711998	9030/32 VERVILLE	345 186	C 25	1450	12750		14200	11C	14200
196	GREGO ONOPRIO 935 DAVAR AVE OUTREMONT QUE	JOURNALIER							
711999	9036/40 VERVILLE	345 187	C 25	1450	12750		14200	11C	14200
	ROMEDIO CIMONETTI 4893 CLARK PATRIZIO CIMONETTI	JOURNALIER JOURNALIER							
				218100	735950		954050		954050

RÔLE SUPPLÉMENTAIRE D'ÉVALUATION DES IMMEUBLES POUR L'EXERCICE FINANCIER COMMENÇANT LE 1ER MAI 1960
 SUPPLEMENTARY VALUATION ROLL OF IMMOVABLE PROPERTY FOR THE FISCAL YEAR COMMENCING 1ST. MAY 1960

RUE STREET	QUARTIER WARD	ARRONDISSEMENT ÉLECTORAL ELECTIONAL DISTRICT	AHUNTSIC		VALEUR (DOLLARS SEULEMENT) - VALUE (DOLLARS ONLY)				VALEUR POUR LA TAXE SCOLAIRE VALUE FOR SCHOOL TAX	NO DE RÉSOLUTION RESOLUTION NO.
NO DE COMPTE ACCOUNT NO.	EMPLACEMENT DE L'IMMEUBLE LOCATION OF PROPERTY	CADASTRE - SUBDIVISION	ENTRETIEN DES TROTTOIRS PDS DE FRONT MAINTENANCE OF SIDEWALKS FEET FRONTAGE	TERRAIN LAND	BÂTIMENTS ET AUTRES ÎTMS BUILDINGS AND OTHER ITEMS	VALEUR EXEMPTÉE EXEMPT VALUE	VALEUR IMPOSABLE TAXABLE VALUE			
	NOM ET ADRESSE DU PROPRIÉTAIRE NAME AND ADDRESS OF OWNER	OCCUPATION ET DÉNOMINATION AND DENOMINATION								
712000	9044/46 VERVILLE EUGENE GATKOWSKI 9046 VERVILLE	345 188 LAUNDRY WKR	C 25	1450	12750		14200	11C	14200	
712001	9052/54 VERVILLE SALVATORE CELANI 9052 VERVILLE	345 189 CLEANER	C 25	1450	12750		14200	11C	14200	
712002	9058/60 VERVILLE ACHILLE GAGLIETTA 1338 BRITANNIA	345 190 LABORER	C 25	1450	12750		14200	11C	14200	
712003	9064/66 VERVILLE SALVATORE PATERAS 9066 VERVILLE	345 191 TAILOR	C 25	1450	12750		14200	11C	14200	
712004	9070/74 VERVILLE ENRICO LEMME 9070 VERVILLE	345 192 193 JOURNALIER	C 50	2900	17500		20400	11C	20400	
712005	COMPTE ANNULÉ VOIR COMPTE 712004									
712006	COMPTE ANNULÉ VOIR COMPTES 718150 ET 718151									
712007	COMPTE ANNULÉ VOIR COMPTES 718150 ET 718151									

ROLE SUPPLEMENTAIRE D'EVALUATION DES IMMEUBLES POUR L'EXERCICE FINANCIER COMMENÇANT LE 1ER MAI, 1960
 SUPPLEMENTARY VALUATION ROLL OF IMMOVABLE PROPERTY FOR THE FISCAL YEAR COMMENCING 1ST. MAY 1960

NO DE COMPTE ACCOUNT NO.	EMPLACEMENT DE L'IMMEUBLE LOCATION OF PROPERTY	CADASTRE - SUBDIVISION	ENTRETIEN DES TROTTOIRS PDS DE FRONT MAINTENANCE OF SIDEWALKS FEET FRONTAGE	VALEUR (DOLLARS SEULEMENT) - VALUE (DOLLARS ONLY)		VALEUR EXEMPTEE EXEMPT VALUE		VALEUR IMPOSABLE TAXABLE VALUE		VALEUR POUR LA TAXE SCOLAIRE VALUE FOR SCHOOL TAX	NO DE RESOLUTION RESOLUTION NO.
	NOM ET ADRESSE DU PROPRIETAIRE NAME AND ADDRESS OF OWNER	OCCUPATION ET AND DENOMINATION		TERRAIN LAND	BATIMENTS ET AUTRES ITEM BUILDINGS AND OTHER ITEMS						NO DE CERTIFICAT CERTIFICATE NO.
712008	COMPTE ANNULE COMPTE ANNULE VOIR COMPTES 718150 ET 718151										
712009	9102/06 VERVILLE BARONE CONSTRUCTION INC 9153 TOLHURST <i>Plus Hom pour 3 ans pour mille Jds 3-3-60 Pas d'exemption</i>	345 332 333-1		2500	19300			21800	16N	21800	ANNÉE FISCALE 60-61 CERT. NO. 599 EFFECTIVE 3-3-60 175-60
712011	9110/12 VERVILLE HEINRICH GEIRING 9112 VERVILLE HEINRICH GEIRING JR 9112 VERVILLE <i>Plus Hom pour 3 ans pour mille Jds 3-3-60 Pas d'exemption</i>	345 333-2 334-1	296	1700	14900			16600	12P	16600	ANNÉE FISCALE 60-61 CERT. NO. 601 EFFECTIVE 3-3-60 175-60 <i>revisé 61-62 10 1-5-61</i>
712012	9116/18 VERVILLE GEORGE GIL 7432 BUDMENS IRENE GIL <i>9118 Verville (11/11) Plus Hom pour 3 ans pour mille Jds 3-3-60 Pas d'exemption</i>	345 334-2 335-1	296	1700	14900			16600	12C	16600	ANNÉE FISCALE 60-61 CERT. NO. 603 EFFECTIVE 3-3-60 175-60 <i>revisé 61-62 11 1-5-61</i>
712013	9122/24 VERVILLE GERMAINE HUM SANCHE MID OF BERNARD SANCHE 9124 VERVILLE <i>Plus Hom pour 3 ans pour mille Jds 3-3-60 Pas d'exemption</i>	345 333-2 336 337-1	296	1700	14900			16600	12C	16600	ANNÉE FISCALE 60-61 CERT. NO. 605 EFFECTIVE 3-3-60 175-60 <i>revisé 61-62 47 1-5-61</i>
712014	9128/30 VERVILLE DONATO MASELLA 9128 VERVILLE <i>Plus Hom pour 3 ans pour mille Jds 3-3-60 Pas d'exemption</i>	345 337-2 338-1	296	1700	15800			17300	12C	17300	ANNÉE FISCALE 60-61 CERT. NO. 607 EFFECTIVE 3-3-60 175-60 <i>revisé 61-62 48 1-5-61 864</i>

RÔLE SUPPLÉMENTAIRE D'ÉVALUATION DES IMMEUBLES POUR L'EXERCICE FINANCIER COMMENÇANT LE 1ER MAI 1960
 SUPPLEMENTARY VALUATION ROLL OF IMMOVABLE PROPERTY FOR THE FISCAL YEAR COMMENCING 1ST. MAY 1960

RUE STREET	QUARTIER WARD	AHUNTSIC	ARRONDISSEMENT ELECTORAL ELECTORAL DISTRICT	VALEUR (DOLLARS SEULEMENT) - VALUE (DOLLARS ONLY)				VALEUR POUR LA TAXE SCOLAIRE VALUE FOR SCHOOL TAX	NO DE RESOLUTION RESOLUTION NO.
NO DE COMPTE ACCOUNT NO.	EMPLACEMENT DE L'IMMEUBLE LOCATION OF PROPERTY	CADASTRE - SUBDIVISION	ENTRETIEN DES TROTTOIRS PDS DE FRONT MAINTENANCE OF SIDEWALKS FEET FRONTAGE	TERRAIN LAND	BATIMENTS ET AUTRES ITEL BUILDINGS AND OTHER ITEMS	VALEUR EXEMPT EXEMPT VALUE	VALEUR IMPOSABLE TAXABLE VALUE		NO DE CERTIFICAT CERTIFICATE NO.
712015	9134/36 VERVILLE ANTONIO DE IESO 9136 VERVILLE <i>Ptée Hom pour 3 ans pour ruelle Jds 3-3-60 Pas d'exemption</i>	345 338-2 339-1	296	1700	15300		17000	17000	
712017	9140/42 VERVILLE NICOLA POMPINO MARIANNINA URLIANO WID OF GIUSEPPE SORELLA 9140 VERVILLE <i>Ptée Hom pour 3 ans pour ruelle Jds 3-3-60 Pas d'exemption</i>	345 339-2 340-1		1700	15300		17000	17000	
712018	9150/52 VERVILLE DOMENICO GIAMBATTISTA 9152 VERVILLE <i>Ptée Hom pour 3 ans pour ruelle Jds 3-3-60 Pas d'exemption</i>	345 340-2 341-1	296	1700	15600 14500		17300 16600	17300 16600	
712019	9160/62 VERVILLE BENIGNO CARONE 9160 VERVILLE <i>Ptée Hom pour 3 ans pour ruelle Jds 3-3-60 Pas d'exemption</i>	345 341-2 342		1700	14900		16600	16600	
712020	9170/72 VERVILLE NAHIA SHATILLA WID OF SOLOMON FARAH LAJOIE 7044 BLVD ST LAURENT <i>Ptée Hom pour 3 ans pour ruelle Jds 3-3-60 Pas d'exemption</i>	345 343 344-1	296	1700	14900		16600	16600	
712021	9180/82 VERVILLE TRISTANO NICARDO 9180 VERVILLE <i>Ptée Hom pour 3 ans pour ruelle Jds 3-3-60 Pas d'exemption</i>	345 344-2 345-1	296	1700	15300		17000	17000	

ANNEE FISCALE 60-61
EFFECTIVE 3-3-60
PART. NO. 609
CERT. NO. 17560
merge
61-62 49
1-5-61

ANNEE FISCALE 60-61
EFFECTIVE 3-3-60
PART. NO. 611
CERT. NO. 17560

ANNEE FISCALE 60-61
EFFECTIVE 3-3-60
PART. NO. 613
CERT. NO. 17560
merge
61-62 51
1-5-61

ANNEE FISCALE 60-61
EFFECTIVE 3-3-60
PART. NO. 615
CERT. NO. 17560

ANNEE FISCALE 60-61
EFFECTIVE 3-3-60
PART. NO. 617
CERT. NO. 17560
merge
61-62 53
1-5-61

ANNEE FISCALE 60-61
EFFECTIVE 3-3-60
PART. NO. 619
CERT. NO. 17560
merge
61-62 54
1-5-61
865

ROLE SUPPLEMENTAIRE D'EVALUATION DES IMMEUBLES POUR L'EXERCICE FINANCIER COMMENÇANT LE 1ER MAI 1960
 SUPPLEMENTARY VALUATION ROLL OF IMMOVABLE PROPERTY FOR THE FISCAL YEAR COMMENCING 1ST. MAY 1960

RUE STREET	QUARTIER WARD	AMUNTS IC	ARRONDISSEMENT ELECTORAL ELECTORAL DISTRICT	VALEUR (DOLLARS SEULEMENT) - VALUE (DOLLARS ONLY)				VALEUR POUR LA TAXE SCOLAIRE VALUE FOR SCHOOL TAX	NO DE RESOLUTION RESOLUTION NO.
NO DE COMPTE ACCOUNT NO.	EMPLACEMENT DE L'IMMEUBLE LOCATION OF PROPERTY	CADASTRE - SUBDIVISION	ENTRETIEN DES TROTTOIRS PDS DE FRONT MAINTENANCE OF SIDEWALKS FEET FRONTAGE	TERRAIN LAND	BATIMENTS ET AUTRES ITCM BUILDINGS AND OTHER ITEMS	VALEUR EXEMPTEE EXEMPT VALUE	VALEUR IMPOSABLE TAXABLE VALUE		
712022	9190/92 VERVILLE ALFONSO VACCARO 9192 VERVILLE <i>Pte Hom pour 3 ans pour ruelle J683-360 Pas d'exemption</i>	345 345-2 346-1 C	296	1700	15300		17000	120	17000 ANNEX FISCALE 60-61 DEPT NO 627 EFFECTIVE 3-3-60 17-5-60 <i>merge 61-62 55 1-5-61</i>
712024	9200/02 VERVILLE FRANCESCO RICCI 9200 VERVILLE <i>Pte Hom pour 3 ans pour ruelle J683-360 Pas d'exemption</i>	345 346-2 347-1 C	296	1700	14900		16600	120	16600 ANNEX FISCALE 60-61 DEPT NO 623 EFFECTIVE 3-3-60 17-5-60 <i>merge 61-62 56 1-5-61</i>
712025	9206/08 VERVILLE FELICE BRUNO 9206 VERVILLE <i>Pte Hom pour 3 ans pour ruelle J683-360 Pas d'exemption</i>	345 347-2 348-1 C	296	1700	14900		16600	120	16600 ANNEX FISCALE 60-61 DEPT NO 625 EFFECTIVE 3-3-60 17-5-60 <i>merge 61-62 57 1-5-61</i>
712026	9212/14 VERVILLE ANDRE CACCHIONE 9212 VERVILLE <i>Pte Hom pour 3 ans pour ruelle J683-360 Pas d'exemption</i>	345 348-2 349 350-1 C	296	1700	14900		16600	120	16600 ANNEX FISCALE 60-61 DEPT NO 627 EFFECTIVE 3-3-60 17-5-60 <i>merge 61-62 58 1-5-61</i>
712027	9218/20 VERVILLE LEO VEREMCHUK 9220 VERVILLE <i>Pte Hom pour 3 ans pour ruelle J683-360 Pas d'exemption</i>	345 350-2 351-1 C	296	1700	14900		16600	120	16600 ANNEX FISCALE 60-61 DEPT NO 629 EFFECTIVE 3-3-60 17-5-60 <i>merge 61-62 59 1-5-61</i>
712028	9224/25 VERVILLE GIUSEPPE VARGALLI 9224 VERVILLE <i>Pte Hom pour 3 ans pour ruelle J683-360 Pas d'exemption</i>	345 351-2 352-1 C	296	1700	14900		16600	120	16600 ANNEX FISCALE 60-61 DEPT NO 631 EFFECTIVE 3-3-60 17-5-60 <i>merge 61-62 60 1-5-61 886</i>

RÔLE SUPPLÉMENTAIRE D'ÉVALUATION DES IMMEUBLES POUR L'EXERCICE FINANCIER COMMENÇANT LE 1ER MAI 1960
 SUPPLEMENTARY VALUATION ROLL OF IMMOVABLE PROPERTY FOR THE FISCAL YEAR COMMENCING 1ST. MAY 1960

RUE STREET	QUARTIER WARD	AMUNTS IC	ARRONDISSEMENT ÉLECTORAL ELECTORAL DISTRICT	VALEUR (DOLLARS SEULEMENT) - VALUE (DOLLARS ONLY)				VALEUR POUR LA TAXE SCOLAIRE VALUE FOR SCHOOL TAX	NO DE RESOLUTION NO. DE RESOLUTION
NO DE COMPTE ACCOUNT NO.	EMPLACEMENT DE L'IMMEUBLE LOCATION OF PROPERTY	CADASTRE - SUBDIVISION	ENTRETIEN DES TROTTOIRS POS DE FRONT MAINTENANCE OF SIDEWALKS FEET FRONTAGE	TERRAIN LAND	BÂTIMENTS ET AUTRES ÎM BUILDINGS AND OTHER ITEMS	VALEUR EXEMPTÉE EXEMPT VALUE	VALEUR IMPOSABLE TAXABLE VALUE		
712030	9230/32 VERVILLE DOMINIQUE TAMILIO 11335 VERVILLE <i>Pte Hom pour sans pour ruelle 60-3-60 Pas d'exemption</i>	345 352-2 353-1	C 296	1700	14900		16600	12C	16600 60-61 633 3-3-60 17-5-60 <i>nuis</i> 61-62 61 1-5-61
712031	9240/42 VERVILLE ADAMO A FIORE 9240 VERVILLE <i>Pte Hom pour sans pour ruelle 60-3-60 Pas d'exemption</i>	345 353-2 354-1	C 296	1700	14900		16600	12C	16600 60-61 635 3-3-60 17-5-60 <i>nuis</i> 61-62 61 1-5-61
712032	9250/52 VERVILLE GIOVANNI LAGHI, 9252 VERVILLE <i>Pte Hom pour sans pour ruelle 60-3-60 Pas d'exemption</i>	345 354-2 355 356-1	C 296	1700	14900		16600	12C	16600 60-61 637 3-3-60 17-5-60 <i>nuis</i> 61-62 62 1-5-61
712033	9260/62 VERVILLE AMEDEO CORSILLO GIUSEPPE CALABRESE 9260 VERVILLE <i>Pte Hom pour sans pour ruelle 60-3-60 Pas d'exemption</i>	345 356-2 357-1	C 296	1750	14850		16600	12C	16600 60-61 639 3-3-60 17-5-60 <i>nuis</i> 61-62 63 1-5-61
712034	9266/68 VERVILLE FRANK BERGAMO 9266 VERVILLE <i>Pte Hom pour sans pour ruelle 60-3-60 Pas d'exemption 9272-74</i>	345 357-2 358-1	C 296	1700	14900		16600	12C	16600 60-61 641 3-3-60 17-5-60 <i>nuis</i> 61-62 64 1-5-61
712035	LOT VERVILLE SALVATORE GIORGIO 9272 VERVILLE <i>Pte Hom pour sans pour ruelle 60-3-60 Pas d'exemption</i>	345 358-2 359-2	C 292	1700	16800		16800 1700	12C	16800 1700 60-61 643 3-3-60 17-5-60 <i>nuis</i> 61-62 66 1-5-61 867

ROLE SUPPLEMENTAIRE D'EVALUATION DES IMMEUBLES POUR L'EXERCICE FINANCIER COMMENÇANT LE 1ER MAI 1960
 SUPPLEMENTARY VALUATION ROLL OF IMMOVABLE PROPERTY FOR THE FISCAL YEAR COMMENCING 1ST. MAY 1960

RUE STREET	QUARTIER WARD	AHUNTSIC	ARRONDISSEMENT ELECTORAL ELECTORAL DISTRICT	VALEUR (DOLLARS SEULEMENT) - VALUE (DOLLARS ONLY)				VALEUR POUR LA TAXE SCOLAIRE VALUE FOR SCHOOL TAX	NO DE RESOLUTION RESOLUTION NO.
NO DE COMPTE ACCOUNT NO.	EMPLACEMENT DE L'IMMEUBLE LOCATION OF PROPERTY	CADASTRE - SUBDIVISION	ENTRETIEN DES TROTTOIRS PDS DE FRONT MAINTENANCE OF SIDEWALKS FEET FRONTAGE	TERRAIN LAND	BATIMENTS ET AUTRES ITEM BUILDINGS AND OTHER ITEMS	VALEUR EXEMPTEE EXEMPT VALUE	VALEUR IMPOSABLE TAXABLE VALUE		
712036	9278-80 LOT VERVILLE	345 359-1 360-2	291	1700	14900		14900 1700	14900 1700	12C Cert 776 (13-10-60)
	MARCELLO D AMBROSIO 9280 VERVILLE <i>Ste Hon pour 3 ans pour quelle Cd 3-3-60 Pas d'admission</i>	LABORER							
712037	9284-86 LOT VERVILLE	345 360-1 361-2	291	1700	14900		14900 1700	14900 1700	12P Cert 786 (9-10-60)
	ZAKOB FELDE 9284 VERVILLE <i>Ste Hon pour 3 ans pour quelle Cd 3-3-60 Pas d'admission</i>	MACHINE OP							
712038	9290-92 LOT VERVILLE	345 361-1 362-2	286	1650	14900		14900 1650	14900 1650	12C Cert 788 (12-10-60)
	FRANCO MONTEFIORE 9292 VERVILLE GIUSEPPE ZOMOLI 9290 VERVILLE <i>Ste Hon pour 3 ans pour quelle Cd 3-3-60 Pas d'admission</i>	SOUDEUR ERICKLAYER							
712039	COMPTE ANNULE VOIR COMPTE 712038								
712040	370-72 CHABANEL O. LOT VERVILLE	345 362-1 363	83	1600	18100		18100 1600	18100 1600	11C Cert 790 (17-10-60)
	ALBERT LAFRENIERE 370 CHABANEL <i>Ste Hon pour 3 ans pour quelle Cd 3-3-60 Pas d'admission</i>	MÉCANICIEN							

ANNÉE FISCAL 60-61 645
EFFECTIONS 3-3-60 17-5-60

usage 61-62 67
1-5-61

ANNÉE FISCAL 60-61 657
EFFECTIONS 3-3-60 17-5-60

usage 61-62 90
1-5-61

ANNÉE FISCAL 60-61 648
EFFECTIONS 3-3-60 17-5-60

usage 61-62 91
1-5-61

ANNÉE FISCAL 60-61 657
EFFECTIONS 3-3-60 17-5-60

RÔLE SUPPLÉMENTAIRE D'ÉVALUATION DES IMMEUBLES POUR L'EXERCICE FINANCIER COMMENÇANT LE 1ER MAI 1960
 SUPPLEMENTARY VALUATION ROLL OF IMMOVABLE PROPERTY FOR THE FISCAL YEAR COMMENCING 1ST. MAY 1960

RUE STREET	QUARTIER WARD	AMUNTSIC	ARRONDISSEMENT ELECTORAL ELECTORAL DISTRICT	VALEUR (DOLLARS SEULEMENT) - VALUE (DOLLARS ONLY)				NO DE RESOLUTION RESOLUTION NO.
NO DE COMPTE ACCOUNT NO.	EMPLACEMENT DE L'IMMEUBLE LOCATION OF PROPERTY	CADASTRE - SUBDIVISION	ENTRETIEN DES TROTTOIRS POS DE FRONT	TERRAIN LAND	BATIMENTS ET AUTRES ITEM BUILDINGS AND OTHER ITEMS	VALEUR EXEMPTÉ EXEMPT VALUE	VALEUR IMPOSABLE TAXABLE VALUE	
	NOM ET ADRESSE DU PROPRIÉTAIRE NAME AND ADDRESS OF OWNER	OCCUPATION ET AND DÉNOMINATION	MAINTENANCE OF SIDEWALKS FEET FRONTAGE					NO DE CERTIFICAT CERTIFICATE NO.
712111	VERVILLE	345 837 838 839 840 841 842 843 844						
	DOMINIQUE VOICISANO 496 MOUNT PLEASANT	RETIRED	C	10800	3100		13900	12C 13900
712112	COMPTE ANNULÉ VOIR COMPTE 712111							
712113	COMPTE ANNULÉ VOIR COMPTE 712111							
712114	COMPTE ANNULÉ VOIR COMPTE 712111							
712115	COMPTE ANNULÉ VOIR COMPTE 712111							
712116	COMPTE ANNULÉ VOIR COMPTE 712111							
712117	COMPTE ANNULÉ VOIR COMPTE 712111							

RÔLE SUPPLÉMENTAIRE D'ÉVALUATION DES IMMEUBLES POUR L'EXERCICE FINANCIER COMMENÇANT LE 1ER MAI 1960
 SUPPLEMENTARY VALUATION ROLL OF IMMOVABLE PROPERTY FOR THE FISCAL YEAR COMMENCING 1ST. MAY 1960

RUE STREET	QUARTIER WARD	ARRONDISSEMENT ELECTORAL ELECTORAL DISTRICT	AHUNTSIC		VALEUR (DOLLARS SEULEMENT) - VALUE (DOLLARS ONLY)				VALEUR POUR LA TAXE SCOLAIRE VALUE FOR SCHOOL TAX		NO DE RESOLUTION RESOLUTION NO.
NO DE COMPTE ACCOUNT NO.	EMPLACEMENT DE L'IMMEUBLE LOCATION OF PROPERTY NOM ET ADRESSE DU PROPRIETAIRE NAME AND ADDRESS OF OWNER	CADASTRE - SUBDIVISION OCCUPATION ET AND DENOMINATION	ENTRETIEN DES TROTTOIRS PDS DE FRONT MAINTENANCE OF SIDEWALKS FEET FRONTAGE	TERRAIN LAND	BATIMENTS ET AUTRES ITERS BUILDINGS AND OTHER ITEMS	VALEUR EXEMPTEE EXEMPT VALUE	VALEUR IMPOSABLE TAXABLE VALUE	FRONTAGE PAR COTES SIDEWALKS	CODE CODE	DENOMINATION	NO DE CERTIFICAT CERTIFICATE NO.
712118	COMPTE ANNUE COMPTE ANNUE VOIR COMPTE 712111										
712129	LOT VERVILLE BARONE CONSTRUCTION INC	345 855		1350			1350		16N		1350
712130	LOT VERVILLE BARONE CONSTRUCTION INC	345 856		1350			1350		16N		1350
712133	9880 LOT VERVILLE ANTONIO ARCHAMBAULT ET CIE LTEE 3954 BLVD ST LAURENT	345 859 860		2700 1350	19300		22000 1350		16N		22000 Cert 1065 (9-1-61) 1350
712134	LOT VERVILLE ANTONIO ARCHAMBAULT ET CIE LTEE 3954 BLVD ST LAURENT	345 860		1350			1350		16N		1350
712137	LOT VERVILLE ANTONIO ARCHAMBAULT ET CIE LTEE 3954 ST LAURENT	345 863		2000			2000		15N		2000
712139	9910 LOT VERVILLE I AND D REALTIES INC 3507 PARK AVE	345 1000 1001	133 100	3050 1600	54350		57400 1600		15N		57400 Cert 933-534 1600 (3-12-62) 1001
712140	LOT VERVILLE I AND D REALTIES INC 3507 PARK AVE	345 1001		1450			1450		15N		1450

Handwritten notes:
 Comp
 ave # 712133
 Comp
 ave # 712137

Handwritten note:
 Comp
 ave # 712139

ROLE SUPPLEMENTAIRE D'EVALUATION DES IMMEUBLES POUR L'EXERCICE FINANCIER COMMENÇANT LE 1ER MAI 1960
 SUPPLEMENTARY VALUATION ROLL OF IMMOVABLE PROPERTY FOR THE FISCAL YEAR COMMENCING 1ST. MAY 1960

RUE STREET	QUARTIER WARD	ARRONDISSEMENT ELECTORAL ELECTIONAL DISTRICT	AHUNTSIC		VALEUR (DOLLARS SEULEMENT) - VALUE (DOLLARS ONLY)				ENTRETIEN DES TROTTOIRS POS DE FRONT	ENTRETIEN DES TROTTOIRS POS DE FRONT	VALEUR POUR LA TAXE SCOLAIRE VALUE FOR SCHOOL TAX	NO DE RESOLUTION RESOLUTION NO.
NO DE COMPTE ACCOUNT NO.	EMPLACEMENT DE L'IMMEUBLE LOCATION OF PROPERTY	CADASTRE - SUBDIVISION	OCCUPATION ET DENOMINATION	MANTENANCE OF SIDEWALKS FEET FRONTAGE	TERRAIN LAND	BATIMENTS BUILDINGS AND OTHER ITEMS	VALEUR EXEMPTEE EXEMPT VALUE	VALEUR IMPOSABLE TAXABLE VALUE	NO DE CERTIFICAT CERTIFICATE NO.	NO DE RESOLUTION RESOLUTION NO.		
712145	9950 VERVILLE	345 1006 1007	INGENIEUR	50	2900	11800		14700				
	ALDO BERNARDI 9950 VERVILLE											
712181	10039/33 VERVILLE	345 1047 1046-2	FOREMAN	353	2050	16450		16500				
	PAUL OVDORSKY 10035 VERVILLE											
712182	10027/25 VERVILLE	345 1046-1 P1045-2	DENTISTE	29	1650	15250		16900				
	ADELARD PAQUIN 10027 VERVILLE											
712184	10019/15 VERVILLE	345 P1045-2 1045-1 1044	GERANT	364	2100	17100		19200				
	CONRAD LANTHIER 10015 VERVILLE											
712185	10007/05 VERVILLE	345 1043	AGENT	25	1450	14450		15900				
	JOHN BEGIN 2175 NICOLAS PERREAULT <i>PERROT</i>											
712186	4997/95 VERVILLE	345 1042		25	1450	13850		15300				
	CATERINA DE NOTARIS WIFE S AS TO R OF ANDREA MANOCCHIO 10260 VERVILLE											

Voir Role Supp. See Supp. Roll 1961

RÔLE SUPPLÉMENTAIRE D'ÉVALUATION DES IMMEUBLES POUR L'EXERCICE FINANCIER COMMENÇANT LE 1ER MAI 1960
SUPPLEMENTARY VALUATION ROLL OF IMMOVABLE PROPERTY FOR THE FISCAL YEAR COMMENCING 1ST. MAY 1960

RUE STREET	QUARTIER WARD	ARRONDISSEMENT ÉLECTORAL ELECTORAL DISTRICT	ARRONDISSEMENT ÉLECTORAL ELECTORAL DISTRICT		ARRONDISSEMENT ÉLECTORAL ELECTORAL DISTRICT				ARRONDISSEMENT ÉLECTORAL ELECTORAL DISTRICT		ARRONDISSEMENT ÉLECTORAL ELECTORAL DISTRICT		
NO DE COMPTE ACCOUNT NO.	EMPLACEMENT DE L'IMMEUBLE LOCATION OF PROPERTY	CADASTRE - SUBDIVISION	ENTRETIEN DES TROTTOIRS POS DE FRONT MAINTENANCE OF SIDEWALKS FEET FRONTAGE	VALEUR (DOLLARS SEULEMENT) - VALUE (DOLLARS ONLY)		VALEUR (DOLLARS SEULEMENT) - VALUE (DOLLARS ONLY)		VALEUR (DOLLARS SEULEMENT) - VALUE (DOLLARS ONLY)		VALEUR (DOLLARS SEULEMENT) - VALUE (DOLLARS ONLY)		VALEUR (DOLLARS SEULEMENT) - VALUE (DOLLARS ONLY)	
	NOM ET ADRESSE DU PROPRIÉTAIRE NAME AND ADDRESS OF OWNER	OCCUPATION ET AND DÉNOMINATION		TERRAIN LAND	BÂTIMENTS ET AUTRES ÎTENS BUILDINGS AND OTHER ITEMS	VALEUR EXEMPTÉE EXEMPT VALUE	VALEUR IMPOSABLE TAXABLE VALUE			VALEUR POUR LA TAXE SCOLAIRE VALUE FOR SCHOOL TAX	NO DE RESOLUTION RESOLUTION NO.		NO DE CERTIFICAT CERTIFICATE NO.
712187	9967/85 VERVILLE ROMÉO OGA GRAMIGNA 9967 VERVILLE	345 1041 ASS GERANT	C 25	1450	13850		15300	11C		15300			
712188	9977/75 VERVILLE TELESOPHORE GOUIN 9975 VERVILLE	345 1040 INGENIEUR	C 25	1450	13850		15300	11C		15300			
712189	9967/65 VERVILLE GASTON ROBERT 9967 VERVILLE	345 1039 ELECTRICIEN	C 25	1450	14850		16300	11C		16300			
712190	9957/55 VERVILLE PAUL EMILE COTE 9955 VERVILLE	345 1038 P1037 DESSINATEUR	C 375	2200	13100		15300	11C		15300			
712199	LOT VERVILLE MARIO SPINO 10300 GRANDE ALLEE	345 P897 896 ENGINEER	C 83	2050			2050	11C		2050			
712206	9827-25 LOT VERVILLE LEISER GREENBERG JOSEPH MILLMAN 6732 AVE DE VIMY	345 889 888 887 BUILDEUR 886 BUILDEUR 885	J	6750 1350	90950		97700 1350	12		97700 1350	1133 (20-1-61)		
712207	LOT VERVILLE LEISER GREENBERG JOSEPH MILLMAN 6732 AVE DE VIMY	345 888 BUILDEUR BUILDEUR	J	1350			1350	12		1350			

Voir Rôle Supp. See Supp. Roll 1961

Voir Rôle Supp. See Supp. Roll 1961

Voir Rôle Supp. See Supp. Roll 1961

Stamp
712206

ROLE SUPPLEMENTAIRE D'EVALUATION DES IMMEUBLES POUR L'EXERCICE FINANCIER COMMENÇANT LE 1ER MAI 1960
 SUPPLEMENTARY VALUATION ROLL OF IMMOVABLE PROPERTY FOR THE FISCAL YEAR COMMENCING 1ST. MAY 1960

RUE STREET	QUARTIER WARD	ARRONDISSEMENT ELECTORAL ELECTORAL DISTRICT	AHUNTSIC		VALEUR (DOLLARS SEULEMENT) - VALUE (DOLLARS ONLY)				NO DE RESOLUTION RESOLUTION NO.
NO DE COMPTE ACCOUNT NO.	EMPLACEMENT DE L'IMMEUBLE LOCATION OF PROPERTY	CADASTRE - SUBDIVISION	ENTRETIEN DES TROTTOIRS PDS DE FRONT MAINTENANCE OF SIDEWALKS FEET FRONTAGE	TERRAIN LAND	BATIMENTS ET AUTRES ITEM BUILDINGS AND OTHER ITEMS	VALEUR EXEMPTEE EXEMPT VALUE	VALEUR IMPOSABLE TAXABLE VALUE	VALEUR POUR LA TAXE SCOLAIRE VALUE FOR SCHOOL TAX	NO DE RESOLUTION RESOLUTION NO.
712208	LOT VERVILLE	345 887		1350			1350	1350	
1961	WEISER GREENBERG JOSEPH MILLMAN 6732 AVE DE VIMY	BUILDER BUILDER							
712209	LOT VERVILLE	345 896		1350			1350	1350	
1961	WEISER GREENBERG JOSEPH MILLMAN 6732 AVE DE VIMY	BUILDER BUILDER							
712210	LOT VERVILLE	345 895		1350			1350	1350	
1961	WEISER GREENBERG JOSEPH MILLMAN 6732 AVE DE VIMY	BUILDER BUILDER							
712216	VERVILLE	345 879							
		878							
		877							
		876							
		875							
		874							
		873							
		872							
		871							
		870							
	DOMINIQUE VOICISAND 498 MOUNT PLEASANT	RETIREO	C	13500	2600		16100	16100	
712217	COMPTE ANNULE COMPTÉ ANNULÉ VOIR COMPTE 712216								

Grouped with 712206

ROLE SUPPLEMENTAIRE D'ÉVALUATION DES IMMEUBLES POUR L'EXERCICE FINANCIER COMMENÇANT LE 1ER MAI 1960
 SUPPLEMENTARY VALUATION ROLL OF IMMOVABLE PROPERTY FOR THE FISCAL YEAR COMMENCING 1ST. MAY 1960

RUE STREET	QUARTIER WARD	ARRONDISSEMENT ÉLECTORAL ELECTORAL DISTRICT	AHUNTSIC		VALEUR (DOLLARS SEULEMENT) - VALUE (DOLLARS ONLY)		VALEUR POUR LA TAXE SCOLAIRE VALUE FOR SCHOOL TAX		NO DE RESOLUTION RESOLUTION NO.
NO DE COMPTE ACCOUNT NO.	EMPLACEMENT DE L'IMMEUBLE LOCATION OF PROPERTY	CADASTRE - SUBDIVISION	ENTRETIEN DES TROTTOIRS PDS DE FRONT MAINTENANCE OF SIDEWALKS FEET FRONTAGE	TERRAIN LAND	BATIMENTS ET AUTRES ITEX BUILDINGS AND OTHER ITEMS	VALEUR EXEMPTEE EXEMPT VALUE	VALEUR IMPOSABLE TAXABLE VALUE	VALEUR POUR LA TAXE SCOLAIRE VALUE FOR SCHOOL TAX	NO DE RESOLUTION RESOLUTION NO.
	NOM ET ADRESSE DU PROPRIÉTAIRE NAME AND ADDRESS OF OWNER	OCCUPATION ET AND DENOMINATION							NO DE CERTIFICAT CERTIFICATE NO.
712218	COMPTE ANNULÉ VOIR COMPTE 712215								
712219	COMPTE ANNULÉ VOIR COMPTE 712216								
712220	COMPTE ANNULÉ VOIR COMPTE 712216								
712221	COMPTE ANNULÉ VOIR COMPTE 712216								
712222	COMPTE ANNULÉ VOIR COMPTE 712216								
712223	COMPTE ANNULÉ VOIR COMPTE 712216								
712224	COMPTE ANNULÉ VOIR COMPTE 712216								
712225	COMPTE ANNULÉ VOIR COMPTE 712216								
712229	LOT VERVILLE DOMINIQUE VOICISAND 496 MOUNT PLEASANT	345 666 RETIRED	C 83	1500			1500	1500	

RÔLE SUPPLÉMENTAIRE D'ÉVALUATION DES IMMEUBLES POUR L'EXERCICE FINANCIER COMMENÇANT LE 1^{ER} MAI 1960
SUPPLEMENTARY VALUATION ROLL OF IMMOVABLE PROPERTY FOR THE FISCAL YEAR COMMENCING 1ST. MAY 1960

RUE STREET	QUARTIER WARD	ARRONDISSEMENT ÉLECTORAL ELECTORAL DISTRICT	CADASTRE - SUBDIVISION		ENTRETIEN DES TROTTOIRS PDS DE FRONT MAINTENANCE OF SIDEWALKS FEET FRONTAGE	VALEUR (DOLLARS SEULEMENT) - VALUE (DOLLARS ONLY)		VALEUR EXEMPTÉE EXEMPT VALUE	VALEUR IMPOSABLE TAXABLE VALUE	NO DE RESOLUTION RESOLUTION NO.	NO DE CERTIFICAT CERTIFICATE NO.
			EMPLACEMENT DE L'IMMEUBLE LOCATION OF PROPERTY	OCCUPATION ET AND DENOMINATION		TERRAIN LAND	BÂTIMENTS ET AUTRES ICHES BUILDINGS AND OTHER ITEMS				
NO DE COMPTE ACCOUNT NO.	NOM ET ADRESSE DU PROPRIÉTAIRE NAME AND ADDRESS OF OWNER								VALEUR POUR LA TAXE SCOLAIRE VALUE FOR SCHOOL TAX		
712299	9265/67 9265/67	VERVILLE	345	392 391-2	C	3/2	1800	14500	16300	12C	16300 <i>reige</i> 61-62 95 1-5-61
712300	9261/59 9367/65	VERVILLE	345	391-1 390-2	C	3/2	1800	14500	16300	12C	16300 <i>reige</i> 61-62 96 1-5-61
712301	9253/55 9347/43	VERVILLE	345	390-1 389-2	C	3/2	1800	14500	16300	12C	16300 <i>reige</i> 61-62 97 1-5-61
712303	9249/47 9327/23	VERVILLE	345	389-1 P388	C	3/2	1800	14500	16300	12C	16300 <i>reige</i> 61-62 98 1-5-61
712308	9215/13	VERVILLE	345	P383 P382	C		1750	14650	16400	12C	16400 <i>reige</i> 61-62 99 1-5-61 <i>Plus tard à 712304</i> ANNÉE FISCALE 61-62 479 EFFECTIVE 28-6-62 10-3-62
712309	9209/07	VERVILLE	345	P382 P381	C		1750	14650	16400	12C	16400 <i>reige</i> ANNÉE FISCALE 61-62 479 EFFECTIVE 28-6-62 10-3-62

ANNÉE FISCALE	61-62	CERT. NO.	479
EFFECTIVE	28-6-62		10-3-62

Val. Roll Supp. - See Supp. Roll 1961

SUPPLEMENTAIRE D'EVALUATION DES IMMEUBLES POUR L'EXERCICE FINANCIER COMMENÇANT LE 1ER MAI 1960
SUPPLEMENTARY VALUATION ROLL OF IMMOVABLE PROPERTY FOR THE FISCAL YEAR COMMENCING 1ST. MAY 1960

RUE STREET	QUARTIER WARD	ARRONDISSEMENT ELECTORAL ELECTORAL DISTRICT	AHUNTSIC		VALEUR (DOLLARS SEULEMENT) - VALUE (DOLLARS ONLY)				FACTORY BUILDINGS	CODE	PERMUTATION	VALEUR POUR LA TAXE SCOLAIRE VALUE FOR SCHOOL TAX	NO DE RESOLUTION RESOLUTION NO.
NO DE COMPTE ACCOUNT NO.	EMPLACEMENT DE L'IMMEUBLE LOCATION OF PROPERTY	CADASTRE - SUBDIVISION	ENTRETIEN DES TROTTOIRS PDS DE FRONT MAINTENANCE OF SIDEWALKS FEET FRONTAGE	TERRAIN LAND	BATIMENTS ET AUTRES ITERS BUILDINGS AND OTHER ITEMS	VALEUR EXEMPTEE EXEMPT VALUE	VALEUR IMPOSABLE TAXABLE VALUE					NO DE CERTIFICAT CERTIFICATE NO.	
712310 <small>Voir Role Supp. Ser. Supp. Roll 1961</small>	9203/01 VERVILLE CLAUDIUS KOLESNIKOW 9201 VERVILLE	345 P381 P380 C		1750	14650		16400		12C		16400		
712312	9197/95 VERVILLE NICOLA PACE 9195 VERVILLE ANGELO MICHELE FRENZA 1053 AVE GIBOUARD	345 P380 P379 C	298	1750	14650		16400		12C		16400 <i>change</i> 61-62 106 1-5-61		
712313	9191/89 VERVILLE ELIZABETH ARADI WID OF LADISLAS MARIVOVIK 3260 AVE QUEBEC	345 P379 378 C	302	1750	15650		17400		12C		17400 <i>change</i> 61-62 107 1-5-61		
712314	9183/81 VERVILLE ADAM SCHLACHTER 9163 VERVILLE	345 377 D	25	1450	13150		14600		12P		14600 <i>change</i> 61-62 108 1-5-61		
712315	9177/75 VERVILLE ELIE COHEN 9175 VERVILLE	345 376 J	25	1450	13150		14600		12U		14600 <i>change</i> 61-62 109 1-5-61		
712316	9171/69 VERVILLE VIRGILIO AURIEMMA 9171 VERVILLE	345 373 C	25	1450	13150		14600		12C		14600 <i>change</i> 61-62 110 1-5-61		

ROLE SUPPLEMENTAIRE D'ÉVALUATION DES IMMEUBLES POUR L'EXERCICE FINANCIER COMMENÇANT LE 1ER MAI 1960
 SUPPLEMENTARY VALUATION ROLL OF IMMOVABLE PROPERTY FOR THE FISCAL YEAR COMMENCING 1ST. MAY 1960

RUE STREET	QUARTIER WARD	AHUNTSIC	ARRONDISSEMENT ÉLECTORAL ELECTORAL DISTRICT	VALEUR (DOLLARS SEULEMENT) - VALUE (DOLLARS ONLY)				FRONTIERS SIDEWALKS	CODE	DÉNOMINATION	VALEUR POUR LA TAXE SCOLAIRE VALUE FOR SCHOOL TAX	NO DE RÉSOLUTION RESOLUTION NO.
NO DE COMPTE ACCOUNT NO.	EMPLACEMENT DE L'IMMEUBLE LOCATION OF PROPERTY	CADASTRE - SUBDIVISION	ENTRETIEN DES TROTTOIRS POS DE FRONT MAINTENANCE OF SIDEWALKS FEET FRONTAGE	TERRAIN LAND	BÂTIMENTS ET AUTRES ITEX BUILDINGS AND OTHER ITEMS	VALEUR EXEMPTÉE EXEMPT VALUE	VALEUR IMPOSABLE TAXABLE VALUE					
712317	9165/63 VERVILLE	345 374								14600		
	GAETANO L'APOLLO GINO DEMARINIS 9163 VERVILLE	JANITOR TAILOR	C	25	1450	13150		14600	12C		14600 <i>usage</i> 61-62 111 1-5-61	
712318	9139/57 VERVILLE	345 373								14200		
	ANTONIO NERO 9159 VERVILLE	MÉCANICIEN	C	25	1450	12750		14200	12C		14200 <i>usage</i> 61-62 112 1-5-61	
712319	9153/51 VERVILLE	345 372								14200		
	EMILE MENARD 780 MERCIER MONTREAL SUD	MÉNISIER	C	25	1450	12750		14200	12C		14200 <i>usage</i> 61-62 44 1-5-61	
712320	9147/45 VERVILLE	345 371								14200		
	DONATO DI ROSA 9147 VERVILLE	AIDE	D	25	1450	12750		14200	12P		14200 <i>usage</i> 61-62 42 1-5-61	
712321	9141/39 VERVILLE	345 370								14200		
	ARMAND LALIME 9141 VERVILLE		C	25	1450	12750		14200	12C		14200 <i>usage</i> 61-62 43 1-5-61	
712322	9135/33 VERVILLE	345 369								14200		
	DIMITRI KOZIAX 9133 VERVILLE	MÉTALLURGISTE	C	25	1450	12750		14200	12C		14200 <i>usage</i> 61-62 44 1-5-61	
712323	9127/25 VERVILLE	345 368 367-2								16700		
	ANTONIO SURGINI 9125 VERVILLE GIOVANNI MARRONE 9123 VERVILLE	LABORER LABORER	C	30	1750	14950		16700	12C		16700 <i>usage</i> 61-62 44 1-5-61	

ROLE SUPPLEMENTAIRE D'EVALUATION DES IMMEUBLES POUR L'EXERCICE FINANCIER COMMENÇANT LE 1ER MAI 1960
 SUPPLEMENTARY VALUATION ROLL OF IMMOVABLE PROPERTY FOR THE FISCAL YEAR COMMENCING 1ST. MAY 1960

RUE STREET	QUARTIER WARD	AMUNTS IC	ARRONDISSEMENT ÉLECTORAL ELECTORAL DISTRICT	VALEUR (DOLLARS SEULEMENT) - VALUE (DOLLARS ONLY)				TROTTOIRS SIDEWALKS	CODE	DÉNOMINATION	VALEUR POUR LA TAXE SCOLAIRE VALUE FOR SCHOOL TAX	NO DE RÉSOLUTION RESOLUTION NO.
NO DE COMPTE ACCOUNT NO.	EMPLACEMENT DE L'IMMEUBLE LOCATION OF PROPERTY	CADASTRE - SUBDIVISION	ENTRETIEN DES TROTTOIRS PDS DE FRONT MAINTENANCE OF SIDEWALKS FEET FRONTAGE	TERRAIN LAND	BÂTIMENTS ET AUTRES BIENS BUILDINGS AND OTHER ITEMS	VALEUR EXEMPTÉ EXEMPT VALUE	VALEUR IMPOSABLE TAXABLE VALUE					
712324	9117/15 VERVILLE	345 367-1 366-2		1750	14950		16700	12C		16700		
	DEMITRO LASHCHUK 9115 VERVILLE	LOCQ ENG	C									
712325	9109/05 VERVILLE	345 366-1 365		2500	19300		21800	11C		21800		
	FRANCESCO SAVERIO RIZZI 9105 VERVILLE	MECANICIEN	C 83									
712327	350/332 LEGENDRE	345 229 228-1		2150	15450		17600	11C		17600		
	ARMIDA SIRIGNANO ERSE S DE B DE LUIGI SIRIGNANO 187 DANTE		C 1174									
712328	9097/95 VERVILLE	345 228-2 227-1		1750	14750		16500	11C		16500		
	BENEJETTO CORBO 2/3 9095 VERVILLE MICHELE CORBO 1/3 9095 VERVILLE	JOURNALIER	C 304									
712329	9087/85 VERVILLE	345 227-2 226-1		1750	14750		16500	11C		16500		
	ANTONIO AMICARELLI 9087 VERVILLE	JOURNALIER	C 304									

ROLE SUPPLEMENTAIRE D'ÉVALUATION DES IMMEUBLES POUR L'EXERCICE FINANCIER COMMENÇANT LE 1ER MAI 1960
 SUPPLEMENTARY VALUATION ROLL OF IMMOVABLE PROPERTY FOR THE FISCAL YEAR COMMENCING 1ST. MAY 1960

RUE STREET	QUARTIER WARD	AHUNTSIC	ARRONDISSEMENT ÉLECTORAL ELECTORAL DISTRICT	VALEUR (DOLLARS SEULEMENT) - VALUE (DOLLARS ONLY)				VALEUR POUR LA TAXE SCOLAIRE VALUE FOR SCHOOL TAX	NO DE RÉSOLUTION RESOLUTION NO.
NO DE COMPTE ACCOUNT NO.	EMPLACEMENT DE L'IMMEUBLE LOCATION OF PROPERTY	CADASTRE - SUBDIVISION	ENTRETIEN DES TROTTOIRS POS DE FRONT MAINTENANCE OF SIDEWALKS FEET FRONTAGE	TERRAIN LAND	BÂTIMENTS ET AUTRES ITEM BUILDINGS AND OTHER ITEMS	VALEUR EXEMPTÉ EXEMPT VALUE	VALEUR IMPOSABLE TAXABLE VALUE		
	NOM ET ADRESSE DU PROPRIÉTAIRE NAME AND ADDRESS OF OWNER	OCCUPATION ET AND DENOMINATION						CODE	NO DE CERTIFICAT CERTIFICATE NO.
712331	9077/75 VERVILLE ANTONIO DI RE 9075 VERVILLE	345 226-2 225 P224 JOURNALIER	C 304	1750	14750		16500	11C	16500
712332	9063/51 VERVILLE NICOLA PACE 9195 VERVILLE	345 P224 C 25	25	1450	12750		14200	11C	14200
712333	9057/35 VERVILLE AMTE SUBIC 5217 PARK AVE IVAN SIMUNDIC 7030 AVE QUERBES	345 223 C 25 SALESMAN PRINTER	25	1450	11950		13400	11C	13400
712334	9053/51 VERVILLE CALOGERO ALACCHI VINCENTO ALACCHI 7183 ST DOMINIQUE	345 222 221-2 C 295 LANDSCAPER LANDSCAPER	295	1700	13900		15600	11C	15600
712335	9047/45 VERVILLE JOSEPH RILL 9045 VERVILLE	345 221-1 220-2 C 295 FUR WORKER	295	1700	13500		15200	11C	15200
712336	9041/39 VERVILLE FRANZ BARTH 9041 VERVILLE	345 220-1 219-2 C 295 CABINET MKR	295	1700	13900		15600	11C	15600

ROLE SUPPLEMENTAIRE D'ÉVALUATION DES IMMEUBLES POUR L'EXERCICE FINANCIER COMMENÇANT LE 1ER MAI 1960
 SUPPLEMENTARY VALUATION ROLL OF IMMOVABLE PROPERTY FOR THE FISCAL YEAR COMMENCING 1ST. MAY 1960

RUE STREET	QUARTIER WARD	ARRONDISSEMENT ELECTORAL ELECTORAL DISTRICT	AHUNTSIC		ARRONDISSEMENT ELECTORAL ELECTORAL DISTRICT				ARRONDISSEMENT ELECTORAL ELECTORAL DISTRICT		ARRONDISSEMENT ELECTORAL ELECTORAL DISTRICT							
N° DE COMPTE ACCOUNT NO.	EMPLACEMENT DE L'IMMEUBLE LOCATION OF PROPERTY	CADASTRE - SUBDIVISION	ENTRETIEN DES TROTTOIRS POS DE FRONT MAINTENANCE OF SIDEWALKS FEET FRONTAGE	VALEUR (DOLLARS SEULEMENT) - VALUE (DOLLARS ONLY)				TERRAIN LAND	BÂTIMENTS ET AUTRES ÎTÊMS BUILDINGS AND OTHER ITEMS	VALEUR EXEMPTÉE EXEMPT VALUE	VALEUR IMPOSABLE TAXABLE VALUE	TROTTOIRS SIDEWALKS	M	O	U	DÉSIGNATION	VALEUR POUR LA TAXE SCOLAIRE VALUE FOR SCHOOL TAX	NO DE RÉSOLUTION RESOLUTION NO.
	NOM ET ADRESSE DU PROPRIÉTAIRE NAME AND ADDRESS OF OWNER	OCCUPATION ET AND DÉNOMINATION																
712337	9035/33 VERVILLE	345 219-1 218-2	C 295	1700	13900		15600	11C	15600									
	PETER HOEHN EVA BLASIUS HIS WIFE 3625 DE BULLION	SHIPPER																
712338	9029/27 VERVILLE	345 218-1 217-2	C 295	1700	13500		15200	11C	15200									
	GIOVANNI ANTONETTI 6574 BOYER	LABORER																
712339	9023/21 VERVILLE	345 217-1 216	C 295	1700	13900		15600	11C	15600									
	GIUSEPPE CARILE MICHELE CARILE 9021 VERVILLE	FOREMAN CARPENTER																
712341	9017/15 VERVILLE	345 215	C 25	1450	12350		13800	11C	13800									
	1961 Vob Role Supp. See Supp. Roll AUGUSTINE BOULIN EPSE S DE S DE MARCELLIN GUYON 9013 VERVILLE	REPRESENTANT																
712342	9007/9005 VERVILLE	345 214	C 25	1450	12250		13700	11C	13700									
	1961 Vob Role Supp. See Supp. Roll FRANCESCO FRANCHI MALIO FRANCHI LIDIO FRANCHI 9152A 13 E AVENUE VILLE ST MICHEL	BAKER LABORER BAKER																
712343	3997/95 VERVILLE	345 213	C 25	1450	12250		13700	11C	13700									
	MIKE PODOLAK 3995 VERVILLE																	

ROLE SUPPLEMENTAIRE D'EVALUATION DES IMMEUBLES POUR L'EXERCICE FINANCIER COMMENÇANT LE 1ER MAI 1960.
 SUPPLEMENTARY VALUATION ROLL OF IMMOVABLE PROPERTY FOR THE FISCAL YEAR COMMENCING 1ST. MAY 1960

RUE STREET	QUARTIER WARD	ARRONDISSEMENT ÉLECTORAL ELECTORAL DISTRICT	AHUNTSIC		VALEUR (DOLLARS SEULEMENT) - VALUE (DOLLARS ONLY)				VALEUR POUR LA TAXE SCOLAIRE VALUE FOR SCHOOL TAX	NO DE RÉSOLUTION RESOLUTION NO.
NO DE COMPTE ACCOUNT NO.	EMPLACEMENT DE L'IMMEUBLE LOCATION OF PROPERTY NOM ET ADRESSE DU PROPRIÉTAIRE NAME AND ADDRESS OF OWNER	CADASTRE - SUBDIVISION OCCUPATION ET AND DENOMINATION	ENTRETIEN DES TROTTOIRS PDS DE FRONT MAINTENANCE OF SIDEWALKS FEET FRONTAGE	TERRAIN LAND	BÂTIMENTS ET AUTRES ITERS BUILDINGS AND OTHER ITEMS	VALEUR EXEMPTÉE EXEMPT VALUE	VALEUR IMPOSABLE TAXABLE VALUE		NO DE CERTIFICAT CERTIFICATE NO.	
712344	3987/85 VERVILLE KONRAD LOCH /JR/ KONRAD LOCH /SR/ 3985 VERVILLE	345 212 CABINET MAR LABORER	25	1450	12250		13700	11P	13700	
712345	3981/79 VERVILLE JOSEPH LOUIS LABONTE 3979 VERVILLE	345 211 CONTREMAITRE	25	1450	12750		14200	11C	14200	
712346	3975/73 VERVILLE RUGGIERO CANDIDO 3973 VERVILLE	345 210 JOURNALIER	25	1450	12750		14200	11C	14200	
712347	3969/67 VERVILLE JEAN PIERRE ROY 3967 VERVILLE	345 209 COMPTABLE VERIFICATEUR	25	1450	12750		14200	11C	14200	
712348	3963/61 VERVILLE JOSEPH HYJEK 3866 ST DOMINIQUE	345 208 LABORER	25	1450	12750		14200	11C	14200	
712349	3957/55 VERVILLE JOHN SOCK SR JOHN SOCK JR 3957 VERVILLE	345 207 BARBER	25	1450	13050		14500	11P	14500	
712350	3947/45 VERVILLE FLORINDO MARZOLD 3945 VERVILLE	345 206 JOURNALIER	25	1450	12750		14200	11C	14200	
712351	3937/35 VERVILLE ERNEST CARDILLO 3736 JEANNE MANCE	345 205 CONTREMAITRE	25	1450	13150		14600	11C	14600	

ROLE SUPPLEMENTAIRE D'EVALUATION DES IMMEUBLES POUR L'EXERCICE FINANCIER COMMENÇANT LE 1ER MAI 1960
 SUPPLEMENTARY VALUATION ROLL OF IMMOVABLE PROPERTY FOR THE FISCAL YEAR COMMENCING 1ST. MAY 1960

RUE STREET	QUARTIER WARD	ARRONDISSEMENT ÉLECTORAL ELECTORAL DISTRICT	ARRETS		VALEUR (DOLLARS SEULEMENT) - VALUE (DOLLARS ONLY)				VALEUR POUR LA TAXE SCOLAIRE VALUE FOR SCHOOL TAX	NO DE RESOLUTION RESOLUTION NO.
NO DE COMPTE ACCOUNT NO.	EMPLACEMENT DE L'IMMEUBLE LOCATION OF PROPERTY	CADASTRE - SUBDIVISION	ENTRETIEN DES TROTTOIRS MDS DE FRONT MAINTENANCE OF SIDEWALKS FEET FRONTAGE	TERRAIN LAND	BATIMENTS ET AUTRES ITCMS BUILDINGS AND OTHER ITEMS	VALEUR EXEMPTÉE EXEMPT VALUE	VALEUR IMPOSABLE TAXABLE VALUE			
	NOM ET ADRESSE DU PROPRIÉTAIRE NAME AND ADDRESS OF OWNER	OCCUPATION ET AND DENOMINATION							NO DE CERTIFICAT CERTIFICATE NO.	
712352	3925 VERVILLE FABIEN FOURNIER 3925 VERVILLE	345 204 203 CAMIONNEUR	C 50	2900	9100		12000	11C	12000	
712354	3923/21 VERVILLE ANDREW SPECKERT 3921 VERVILLE	345 202 LABORER	Z 25	1450	12250		13700	11N	13700	
712355	3917/15 VERVILLE EMILE TESSIER 7512 ST GERARD	345 201 RESTAURATEUR	C 25	1450	11950		13400	11C	13400	
712356	3913/11 VERVILLE ANTONIO LAURIN 3911 VERVILLE	345 200 ASST INSP	C 25	1450	12150		13600	11C	13600	
712357	3909 VERVILLE ANDREY HARRIS 3909 VERVILLE	345 199 198 JOURNALIER	Z 133	3150	6450		9600	11N	9600	
712359	3899/97 VERVILLE 356 BEAUCHARNOIS GIOVANNI NORIS 7135 ST DOMINIQUE	345 69 MECANICIEN	C 108	1600	17400		19000	11C	19000	
712372	3827/25 VERVILLE ANDREA AMATO 225 JEAN TALON OUEST	345 P56 P55 EXPEDITEUR	C 263	1350	12250		13800	11C	13800	

RÔLE SUPPLEMENTAIRE D'ÉVALUATION DES IMMEUBLES POUR L'EXERCICE FINANCIER COMMENÇANT LE 1ER MAI 1960
 SUPPLEMENTARY VALUATION ROLL OF IMMOVABLE PROPERTY FOR THE FISCAL YEAR COMMENCING 1ST. MAY 1960

RUE STREET	QUARTIER WARD	AHUNTSIC	ARRONDISSEMENT ÉLECTORAL ELECTORAL DISTRICT	VALEUR (DOLLARS SEULEMENT) - VALUE (DOLLARS ONLY)				VALEUR POUR LA TAXE SCOLAIRE VALUE FOR SCHOOL TAX	NO DE RESOLUTION RESOLUTION NO.
NO DE COMPTE ACCOUNT NO.	EMPLACEMENT DE L'IMMEUBLE LOCATION OF PROPERTY	CADASTRE - SUBDIVISION	ENTRETIEN DES TROTTOIRS MDS DE FRONT	TERRAIN LAND	BÂTIMENTS ET AUTRES ITERS BUILDINGS AND OTHER ITEMS	VALEUR EXEMPTÉ EXEMPT VALUE	VALEUR IMPOSABLE TAXABLE VALUE		
	NOM ET ADRESSE DU PROPRIÉTAIRE NAME AND ADDRESS OF OWNER	OCCUPATION ET AND DÉSIGNATION	MAINTENANCE OF SIDEWALKS FEET FRONTAGE						
712395	3780/82 JEANNE MANCE JOSEF GLUCK BELA GLUCK 3627 BIRNAM AVE	345 80 TINSMITH FURRIER	J 25	1450	12550		14000	11L 14000	
712407	3860/62 JEANNE MANCE GILLES CAUDELIN	345 92 EMP HYDRD	C 25	1450	15550		17000	11C 17000	
712410	3860/82 JEANNE MANCE ROCCO LEBEDE 3880 JEANNE MANCE	345 094 95	C 25	1450	14150		15600	11C 15600	
712413	3910 JEANNE MANCE PASQUALE MASTROCOLA 3910 JEANNE MANCE	345 231 232-1 RETIRED	C 1223	2500	18600		21100	11C 21100	
712415	3920 JEANNE MANCE JOSEPHINE BAUTH WIFE S AS TO B OF JULIUS CHUKERDA 3920 JEANNE MANCE ATT CROWN LIFE INSCÉ CO MORTGAGE DEPT H O TORONTO ONT	345 232-2 233	C 338	2100	18600		20700	11C 20700	
712419	3942/44 JEANNE MANCE ETTORE DI BLASIO 3942 JEANNE MANCE	345 0236 237 0238 BRICKLAYER	C 25	1450	13950		15400	11C 15400	

ROLE SUPPLEMENTAIRE D'ÉVALUATION DES IMMEUBLES POUR L'EXERCICE FINANCIER COMMENÇANT LE 1ER MAI 1960
 SUPPLEMENTARY VALUATION ROLL OF IMMOVABLE PROPERTY FOR THE FISCAL YEAR COMMENCING 1ST. MAY 1960

RUE STREET	QUARTIER WARD	ARRONDISSEMENT ELECTORAL DISTRICT	ARRONDISSEMENT ÉLECTORAL ELECTORAL DISTRICT	VALEUR (DOLLARS SEULEMENT) - VALUE (DOLLARS ONLY)				NO. DE RÉSOLUTION RESOLUTION NO.	NO. DE CERTIFICAT CERTIFICATE NO.
NO DE COMPTE ACCOUNT NO.	EMPLACEMENT DE L'IMMEUBLE LOCATION OF PROPERTY	CADASTRE - SUBDIVISION	ENTRETIEN DES TROTTOIRS PUS DE FRONT	TERRAIN LAND	BÂTIMENTS ET AUTRES BÂTIMENTS BUILDINGS AND OTHER ITEMS	VALEUR EXEMPTÉ EXEMPT VALUE	VALEUR IMPOSABLE TAXABLE VALUE		
	NOM ET ADRESSE DU PROPRIÉTAIRE NAME AND ADDRESS OF OWNER	OCCUPATION ET DÉNOMINATION	MAINTENANCE OF SIDEWALK FEET FRONTAGE						
712422	3962/54 JEANNE MANCE	345 240							
	OSCAR KUONEN 3962 JEANNE MANCE	MANAGER C	25	1450	14150		15600	11C 15600	
712424	3974/75 JEANNE MANCE	345 P242 243-1							
	RAFFAELE SABELLI 3974 JEANNE MANCE	LABORER C	27	1550	13850		15400	11C 15400	
712428	9000/02 JEANNE MANCE	345 246-2 247-1							
	LIONEL LEMOINE 9000 JEANNE MANCE	GARÇON DE TABLE C	27	1550	13950		15500	11C 15500	
712429	9006/08 JEANNE MANCE	345 247-2 248-1							
	ANDRE LASERGE 9006 JEANNE MANCE	AGT D ASSOC C	27	1550	13850		15400	11C 15400	
712430	9010/12 JEANNE MANCE	345 248-2 249-1							
	WILLIAM REFFCA 9012 JEANNE MANCE	RETIRED N	27	1550	14350		15900	11N 15900	
712431	9016/20 JEANNE MANCE	345 249-2 250-1							
	JOSEPH HONICES EVA SCHOMALJANSKI HIS WIFE 9020 JEANNE MANCE MARIA KNEB WID OF MICHAEL SCHOMALJANSKI	REST KEPTER C	27	1550	14750		16300	11C 16300	

RÔLE SUPPLÉMENTAIRE D'ÉVALUATION DES IMMEUBLES POUR L'EXERCICE FINANCIER COMMENÇANT LE 1ER MAI 1960
 SUPPLEMENTARY VALUATION ROLL OF IMMOVABLE PROPERTY FOR THE FISCAL YEAR COMMENCING 1ST. MAY 1960

RUE
STREET

QUARTIER
WARD

AHUNTSIC

ARRONDISSEMENT ÉLECTORAL
ELECTORAL DISTRICT

NO DE COMPTE ACCOUNT NO.	EMPLACEMENT DE L'IMMEUBLE LOCATION OF PROPERTY NOM ET ADRESSE DU PROPRIÉTAIRE NAME AND ADDRESS OF OWNER	CADASTRE - SUBDIVISION OCCUPATION ET AND DENOMINATION	ENTRETIEN DES TROTTOIRS POS DE FRONT MAINTENANCE OF SIDEWALKS FEET FRONTAGE	VALEUR (DOLLARS SEULEMENT) - VALUE (DOLLARS ONLY)				RENTES RENTALS	C C	D D	E E	VALEUR POUR LA TAXE SCOLAIRE VALUE FOR SCHOOL TAX	NO DE RÉSOLUTION RÉSOLUTION NO. NO DE CERTIFICAT CERTIFICATE NO.
				TERRAIN LAND	BÂTIMENTS ET AUTRES BUILDINGS AND OTHER ITEMS	VALEUR EXEMPTÉ EXEMPT VALUE	VALEUR IMPOSABLE TAXABLE VALUE						
712432	9024/35 JEANNE MANCE HENRYKA STARZEC WIFE S AS TO P OF BOLESLAW PIERZHALSKI 9024 JEANNE MANCE	345 250-2 251-1 C	27	1550	13850		15400	11	C		15400		
712433	9030/32 JEANNE MANCE JOSEPH STANKIEWICZ 9032 JEANNE MANCE	345 251-2 252-1 C	27	1550	13850		15400	11	C		15400		
712435	9036/38 JEANNE MANCE DIANE KOURY ALICE KOURY 9038 JEANNE MANCE	345 252-2 253-1 C	26	1500	14600		16100	11	C		16100		
712436	9042/44 JEANNE MANCE EVELYN KOURY ERSE S DE B DE ROUAD BATAH 9044 JEANNE MANCE	345 253-2 254-1 C	26	1500	13500		15000	11	C		15000		
712437	9050/52 JEANNE MANCE JOSEPH PUCHALSKI 9050 JEANNE MANCE	345 254-2 255-1 C	26	1500	13500		15000	11	C		15000		

ROLE SUPPLEMENTAIRE D'ÉVALUATION DES IMMEUBLES POUR L'EXERCICE FINANCIER COMMENÇANT LE 1ER MAI 1960
SUPPLEMENTARY VALUATION ROLL OF IMMOVABLE PROPERTY FOR THE FISCAL YEAR COMMENCING 1ST. MAY 1960

RUE STREET	QUARTIER WARD	ARRONDISSEMENT ÉLECTORAL ELECTORAL DISTRICT	AHUNTSIC		VALEUR (DOLLARS SEULEMENT) - VALUE (DOLLARS ONLY)		VALEUR POUR LA TAXE SCOLAIRE VALUE FOR SCHOOL TAX		NO DE RESOLUTION RESOLUTION NO.
NO DE COMPTE ACCOUNT NO.	EMPLACEMENT DE L'IMMEUBLE LOCATION OF PROPERTY	CADASTRE - SUBDIVISION	ENTRETIEN DES TROTTOIRS PDS DE FRONT MAINTENANCE OF SIDEWALKS FEET FRONTAGE	TERRAIN LAND	BÂTIMENTS ET AUTRES ITERS BUILDINGS AND OTHER ITEMS	VALEUR EXEMPT EXEMPT VALUE	VALEUR IMPOSABLE TAXABLE VALUE	NO DE CERTIFICAT CERTIFICATE NO.	
712438	9060/62 JEANNE MANCE ANNA KARA WIFE S AS TO P OF JOHN VARGA / PROPRIÉTAIRE / LABORER 9062 JEANNE MANCE	345 255-2 256-1	C 26	1500	13500		15000	11C	15000
712439	9070/72 JEANNE MANCE SANTO GUARAGNA 9070 JEANNE MANCE ANTONINO GUARAGNA 9070 JEANNE MANCE	345 256-2 257	C 26	1300	13300		15000	11C	15000
712440	9076/78 JEANNE MANCE ANGELINA S YAMONICO 9076 JEANNE MANCE	345 258 259-1	C 293	1700	14400		16100	11C	16100
712441	9082/84 JEANNE MANCE NICK ZABLUTSKY ANNA MACHINIK SUN EDSE 9082 JEANNE MANCE	345 259-2 260-1	C 293	1700	14400		16100	11C	16100
712443	9088/90 JEANNE MANCE STEPHEN F GALKO 7439 BLVD DE L ACADIE	345 260-2 261-1	C 293	1700	14400		16100	11C	16100

Valr Role Supp.
1961

ROLE SUPPLEMENTAIRE D'EVALUATION DES IMMEUBLES POUR L'EXERCICE FINANCIER COMMENÇANT LE 1ER MAI 1960
 SUPPLEMENTARY VALUATION ROLL OF IMMOVABLE PROPERTY FOR THE FISCAL YEAR COMMENCING 1ST. MAY 1960

RUE STREET	QUARTIER WARD	ARRONDISSEMENT ÉLECTORAL ELECTORAL DISTRICT	ARRONDISSEMENT ÉLECTORAL ELECTORAL DISTRICT	ARRONDISSEMENT ÉLECTORAL ELECTORAL DISTRICT				ARRONDISSEMENT ÉLECTORAL ELECTORAL DISTRICT			ARRONDISSEMENT ÉLECTORAL ELECTORAL DISTRICT					
NO DE COMPTE ACCOUNT NO.	EMPLACEMENT DE L'IMMEUBLE LOCATION OF PROPERTY		CADASTRE - SUBDIVISION		ENTRETIEN DES TRACTOIRS POS DE FRONT		VALEUR (DOLLARS SEULEMENT) - VALUE (DOLLARS ONLY)				PROTECTIONS SIDEWALKS	CODE	DÉSIGNATION	VALEUR POUR LA TAXE SCOLAIRE VALUE FOR SCHOOL TAX	NO DE RESOLUTION RESOLUTION NO.	
	NOM ET ADRESSE DU PROPRIÉTAIRE NAME AND ADDRESS OF OWNER		OCCUPATION ET AND DÉNOMINATION		MAINTENANCE OF SIDEWALKS FEET FRONTAGE		TERRAIN LAND	BÂTIMENTS ET AUTRES ITEX BUILDINGS AND OTHER ITEMS	VALEUR EXEMPTÉ EXEMPT VALUE	VALEUR IMPOSABLE TAXABLE VALUE						
712444	9094/98	JEANNE MANCE	345	261-2 262												
		JEANNE BOISJOLY EPSE S DE C ET DE B DE GERARD DES LANDES 2537 DE ROUEN			C	1223	2450	16650					11C	19100		
712445	9102/06	JEANNE MANCE	345	398 399-1												
		ALEXANDER NOWER 9102 JEANNE MANCE			C	1223	2300	16300					11C	18800		
712447	9110/14	JEANNE MANCE	345	399-2 400												
		HENRICO FORMACIARI 227 OUEST JEAN TALON			C	358	2100	16300					11C	18400		
712448	9116/20	JEANNE MANCE	345	401												
		ROBERT QUINTAL 9116 JEANNE MANCE			C	25	1450	13550					11C	15000		
712449	9124/25	JEANNE MANCE	345	402												
		MIKE MICHAEL 9126 JEANNE MANCE			C	25	1450	13050					11P	14500		Cont 492 (6/10/62) 494
712450	9130/32	JEANNE MANCE	345	403												
		EMIL KLACKO 9130 JEANNE MANCE			D	25	1450	13050					11P	14500		
712451	9136/38	JEANNE MANCE	345	P404												
		PASQUALE BARBUSCI 9136 JEANNE MANCE			C	25	1450	13050					11C	14500		

ROLE SUPPLEMENTAIRE D'EVALUATION DES IMMEUBLES POUR L'EXERCICE FINANCIER COMMENÇANT LE 1ER MAI 1960
 SUPPLEMENTARY VALUATION ROLL OF IMMOVABLE PROPERTY FOR THE FISCAL YEAR COMMENCING 1ST. MAY 1960

RUE STREET	QUARTIER WARD	ARRONDISSEMENT ÉLECTORAL ELECTORAL DISTRICT	CADASTRE - SUBDIVISION		VALEUR (DOLLARS SEULEMENT) - VALUE (DOLLARS ONLY)		VALEUR POUR LA TAXE SCOLAIRE VALUE FOR SCHOOL TAX		NO DE RÉSOLUTION RESOLUTION NO.	
NO DE COMPTE ACCOUNT NO.	EMPLACEMENT DE L'IMMEUBLE LOCATION OF PROPERTY	NOM ET ADRESSE DU PROPRIÉTAIRE NAME AND ADDRESS OF OWNER	OCCUPATION ET AND DÉNOMINATION	ENTRETIEN DES TROTTOIRS PDS DE FRONT MAINTENANCE OF SIDEWALKS FEET FRONTAGE	TERRAIN LAND	BÂTIMENTS ET AUTRES ÎTENS BUILDINGS AND OTHER ITEMS	VALEUR EXEMPTÉE EXEMPT VALUE	VALEUR IMPOSABLE TAXABLE VALUE	NO DE CERTIFICAT CERTIFICATE NO.	
712452	9142/44	JEANNE MANCE	345 2404 405 406-1 LANDSCAPER	C 305	1800	14300		16100	11C	16100
		BERNABE ERICH 9144 JEANNE MANCE KATARINA MILLA WID OF JOSEPH MORBER 9144 JEANNE MANCE								
712454	9146/50	JEANNE MANCE	345 406-2 407-1 SHEET METAL WKR	C 305	1750	14350		16100	11C	16100
		JOHANN HUTTER 9148 JEANNE MANCE								
712455	9154/56	JEANNE MANCE	345 407-2 408-1 AGT D ASS	C 305	1750	14350		16100	11C	16100
		FAYEZ BATAH 9156 JEANNE MANCE								
712456	9160/52	JEANNE MANCE	345 408-2 409-1 LABORER	C 305	1750	14350		16100	11C	16100
		JOSEPH VIRAG WENDELIN VIRAG 9160 JEANNE MANCE	LABORER							
712457	9165/68	JEANNE MANCE	345 409-2 410 411-1 BRICKLAYER	C 305	1750	14350		16100	11C	16100
		JOSEF KURJVA 9166 JEANNE MANCE								

RÔLE SUPPLÉMENTAIRE D'ÉVALUATION DES IMMEUBLES POUR L'EXERCICE FINANCIER COMMENÇANT LE 1ER MAI 1960
 SUPPLEMENTARY VALUATION ROLL OF IMMOVABLE PROPERTY FOR THE FISCAL YEAR COMMENCING 1ST. MAY 1960

RUE STREET	QUARTIER WARD	AHUNTSIC	ARRONDISSEMENT ÉLECTORAL ELECTORAL DISTRICT	VALEUR (DOLLARS SEULEMENT) - VALUE (DOLLARS ONLY)				PROTECTOR'S SURVEY	DÉSIGNATION	VALEUR POUR LA TAXE SCOLAIRE VALUE FOR SCHOOL TAX	NO DE RÉOLUTION RESOLUTION NO.
				TERRAIN LAND	BÂTIMENTS ET AUTRES ÎMMS BUILDINGS AND OTHER ÎMMS	VALEUR EXEMPTÉE EXEMPT VALUE	VALEUR IMPOSABLE TAXABLE VALUE				
NO DE COMPTE ACCOUNT NO.	EMPLACEMENT DE L'IMMEUBLE LOCATION OF PROPERTY		CADASTRE - SUBDIVISION	ENTRETIEN DES TROTTOIRS PDS DE FRONT MAINTENANCE OF SIDEWALKS FEET FRONTAGE							
	NOM ET ADRESSE DU PROPRIÉTAIRE NAME AND ADDRESS OF OWNER		OCCUPATION ET DENOMINATION AND DENOMINATION								
712459	9172/74 JEANNE MANCE		345 411-2 412-1								
	ANDREW LISKI 9172 JEANNE MANCE		LAUNDRY OPERATOR	C 305	1750	14350			16100	11C	
712460	9178/80 JEANNE MANCE		345 412-2 413-1								
	JOSEPH SABADOS JR. 3950 AVE HENRI JULIEN		ELECTRICIEN	C 305	1750	14350			16100	11C	
712451	9184/86 JEANNE MANCE		345 413-2 414-1								
	GEORGE SIMKO 9184 JEANNE MANCE		OFF CLERK	C 305	1750	14250			16000	11C	
712462	9190/92 JEANNE MANCE		345 414-2 415								
	JOSEPH SABADOS SR 3950 AVE HENRI JULIEN MIKE SABADOS 3950 AVE HENRI JULIEN		FURRIER	C 305	1750	14250			16000	11C	
712463	9200/02 JEANNE MANCE		345 416								
	WOLDOJMYR CAD / C / 9202 JEANNE MANCE GEORGE MINIAJLUX / N / 4815 QUEEN MARY ROAD APT 2		ACCOUNTANT	N 26	1500	13600			15100	11N	
712464	9210/12 JEANNE MANCE		345 417								
	LOK WONG 4272 ST URBAIN SEE YIP LUM 4272 ST URBAIN SIM SUN WONG 4272 ST URBAIN		COOK	N 255	1500	13600			15100	11N	

Voir Role Supp. See Supp. Roll 1961

Voir Role Supp. See Supp. Roll 1961

ROLE SUPPLEMENTAIRE D'EVALUATION DES IMMEUBLES POUR L'EXERCICE FINANCIER COMMENÇANT LE 1ER MAI 1960
 SUPPLEMENTARY VALUATION ROLL OF IMMOVABLE PROPERTY FOR THE FISCAL YEAR COMMENCING 1ST. MAY 1960

RUE STREET	QUARTIER WARD	AMUNTSIC	ARRONDISSEMENT ÉLECTORAL ELECTORAL DISTRICT	VALEUR (DOLLARS SEULEMENT) - VALUE (DOLLARS ONLY)				PROPORTIONNELLE NO. OF PARCELS IN SUBDIVISION	MOO C	DÉSIGNATION	VALEUR POUR LA TAXE SCOLAIRE VALUE FOR SCHOOL TAX	NO DE RÉOLUTION RESOLUTION NO.
NO DE COMPTE ACCOUNT NO.	EMPLACEMENT DE L'IMMEUBLE LOCATION OF PROPERTY	CADASTRIQUE - SUBDIVISION	MUTATION DE PROPRIÉTÉ	TERRAIN LAND	BÂTIMENTS ET AUTRES ÎTMS BUILDINGS AND OTHER ITEMS	VALEUR EXEMPTÉE EXEMPT VALUE	VALEUR IMPOSABLE TAXABLE VALUE					
712465	9226/38 JEANNE MANCE	345 410	C	25	1450	13050		14500	11C	14500		
	ANGELO CALZETTA 9226 JEANNE MANCE	345 410	C	25	1450	13050		14500	11C	14500		
712466	9232/34 JEANNE MANCE	345 419	C	25	1450	13050		14500	11C	14500		
1961	DIETRO DI IDIA 9232 JEANNE MANCE	345 420	C	25	1450	13150		14600	11C	14600		
712457	9236/40 JEANNE MANCE	345 421	C	25	1450	13150		14600	11N	14600		
	JOHN GREGOR 9236 JEANNE MANCE	345 422	C	25	1450	13150		14600	11C	14600		
712453	9244/46 JEANNE MANCE	345 423	C	25	1450	13150		14600	11N	14600		
1961	XUM LUNG WONG 9244 JEANNE MANCE	345 422	C	25	1450	13150		14600	11C	14600		
712469	9250/52 JEANNE MANCE	345 423	C	25	1450	13150		14600	11C	14600		
	FRANK HOFFMAN IRMA KOVAL HIS WIFE 9250 JEANNE MANCE	345 423	C	25	1450	13150		14600	11C	14600		
712470	LOT JEANNE MANCE	345 424-2	C	29	1700	15300		15300	15N	15300	60-61 674 5-560 96-60 15200 1700 1450	
1961	BARONE CO LTD 200 CHABANEL OUEST	345 424-2	C	25	1450	1450		1450	15N	1450	60-61 539 EFFECTIVE 25-46 19-5-40	
712471	LOT JEANNE MANCE	345 424-1	C	29	1700	15200		15200	15N	15200	60-61 541 EFFECTIVE 25-46 19-5-60	
1961	BARONE CO LTD 200 CHABANEL OUEST	345 425-2	C	25	1450	1450		1450	15N	1450	60-61 675 5-5-60 96-60	

RÔLE SUPPLÉMENTAIRE D'ÉVALUATION DES IMMEUBLES POUR L'EXERCICE FINANCIER COMMENÇANT LE 1ER MAI 1960
 SUPPLEMENTARY VALUATION ROLL OF IMMOVABLE PROPERTY FOR THE FISCAL YEAR COMMENCING 1ST. MAY 1960

RUE STREET	QUARTIER WARD	AHUNTSIC	ARRONDISSEMENT ÉLECTORAL ELECTORAL DISTRICT	VALEUR (DOLLARS SEULEMENT) - VALUE (DOLLARS ONLY)				NO. DE DÉSIGNATION DE L'IMMEUBLE	VALEUR POUR LA TAXE SCOLAIRE VALUE FOR SCHOOL TAX	NO. DE RÉSOLUTION DE RÉSOLUTION NO.
NO DE COMPTE ACCOUNT NO.	EMPLACEMENT DE L'IMMEUBLE LOCATION OF PROPERTY	CADASTRE - SUBDIVISION	ENTRETIEN DES TROTTOIRS PDS DE FRONT MAINTENANCE OF SIDEWALKS FEET FRONTAGE	TERRAIN LAND	BÂTIMENTS ET AUTRES ÎTENS BUILDINGS AND OTHER ITEMS	VALEUR EXEMPTÉE EXEMPT VALUE	VALEUR IMPOSABLE TAXABLE VALUE			
712472 Voir Role Supp. Sec Supp. Roll 1961	9276-78 LOT JEANNE MANCE <i>Michelle Monaco, 9278 Jeanne Mance</i> BARONE CO LTD 200 CHABANEL OUEST	345 R425-1 R426-2 C N	29.5 29.2 25	1700 1450	15200		15200 1700 1450	15N	15200 1700 1450 EFFECTIVE 5-5-60 9-6-60 Cert 799 (2110-60) Cert 1142 (211-61)	
712473 Voir Role Supp. Sec Supp. Roll 1961	9282-84 LOT JEANNE MANCE <i>Beatrice Lemie, 9282 Jeanne Mance Antonio Marsibilla, 9282 Jeanne Mance</i> BARONE CO LTD 200 CHABANEL OUEST	345 R426-1 R427-2 C N	29.5 29.7 25	1700 1450	15200		15200 1700 1450	15N	15200 1700 1450 Cert 796 (2110-60) Cert 1180 (211-61)	
712474	LOT JEANNE MANCE BARONE CO LTD 200 CHABANEL OUEST	345 P427 N	9.3 25	550 1450			550 1450	15N	550 1450 EFFECTIVE 5-5-60 9-6-60	
712475	9290-92 LOT JEANNE MANCE BARONE CO LTD 200 CHABANEL OUEST	345 427-1 P428-2 428-1 429 N	14.94 29.5 25	1700 3600 1700 1450	18300 45700		20000 49300 1700 1450	15N	20000 49300 1700 1450 EFFECTIVE 5-5-60 9-6-60 Cert 1139 (271-61) Jan 1-6-60 Cert 254 (13-9-61) 1-5-61	
712476	LOT JEANNE MANCE BARONE CO LTD 200 CHABANEL OUEST	345 429 N	11.9 25	1900 1600			1900 1600	15N	1900 1600 EFFECTIVE 5-5-60 9-6-60	
				268000	1880200		2168200		2168200	

*Change
avec 712475*

ROLE SUPPLEMENTAIRE D'EVALUATION DES IMMEUBLES POUR L'EXERCICE FINANCIER COMMENÇANT LE 1ER MAI 1960
 SUPPLEMENTARY VALUATION ROLL OF IMMOVABLE PROPERTY FOR THE FISCAL YEAR COMMENCING 1ST. MAY 1960

RUE STREET	QUARTIER WARD	AMUNTS IC	ARRONDISSEMENT ELECTORAL ELECTORAL DISTRICT	VALEUR (DOLLARS SEULEMENT) - VALUE (DOLLARS ONLY)				TROTTOIRS SIDEWALKS	CODE	DENOMINATION	VALEUR POUR LA TAXE SCOLAIRE VALUE FOR SCHOOL TAX	NO DE RESOLUTION RESOLUTION NO.
NO DE COMPTE ACCOUNT NO.	EMPLACEMENT DE L'IMMEUBLE LOCATION OF PROPERTY	CADASTRE - SUBDIVISION	ENTRETIEN DES TROTTOIRS PDS DE FRONT MAINTENANCE OF SIDEWALKS REAR FRONTAGE	TERRAIN LAND	BATIMENTS ET AUTRES IFSR BUILDINGS AND OTHER ITEMS	VALEUR EXEMPTEE EXEMPT VALUE	VALEUR IMPOSABLE TAXABLE VALUE					
712536	COMPTE ANNULE COMPTE ANNULE VOIR COMPTES 718148 ET 726109											
712537	COMPTE ANNULE COMPTE ANNULE VOIR COMPTE 718148											
712538	330/336 DE PORT ROYAL OUEST	345 761 762 763		3900	22300		26200		16N	26200		
	OMALL EASTERN CANADA LTD 330 DE PORT ROYAL OUEST											
712539	COMPTE ANNULE COMPTE ANNULE VOIR COMPTE 712538											
712540	COMPTE ANNULE COMPTE ANNULE VOIR COMPTE 712538											
712541	333 DE PORT ROYAL	345 899 900 901 902 903		6400	44600		51000		15N	51000		
	CANADIAN A B C CO LTD 333 DE PORT ROYAL		2 125									
712542	COMPTE ANNULE COMPTE ANNULE VOIR COMPTE 712541											

RÔLE SUPPLÉMENTAIRE D'ÉVALUATION DES IMMEUBLES POUR L'EXERCICE FINANCIER COMMENÇANT LE 1ER MAI 1960
 SUPPLEMENTARY VALUATION ROLL OF IMMOVABLE PROPERTY FOR THE FISCAL YEAR COMMENCING 1ST. MAY 1960

RUE STREET	QUARTIER WARD	AMUNTS IC	ARRONDISSEMENT ELECTORAL ELECTORAL DISTRICT	VALEUR (DOLLARS SEULEMENT) - VALUE (DOLLARS ONLY)		VALEUR EXEMPTÉE EXEMPT VALUE	VALEUR IMPOSABLE TAXABLE VALUE	VALEUR POUR LA TAXE SCOLAIRE VALUE FOR SCHOOL TAX	NO DE RESOLUTION RESOLUTION NO.
NO DE COMPTE ACCOUNT NO.	EMPLACEMENT DE L'IMMEUBLE LOCATION OF PROPERTY	CADASTRE - SUBDIVISION	ENTRETIEN DES TROTTOIRS POR DE FRONT MAINTENANCE OF SIDEWALKS FEET FRONTAGE	TERRAIN LAND	BÂTIMENTS ET AUTRES ILSM BUILDINGS AND OTHER ITEMS				
	NOM ET ADRESSE DU PROPRIÉTAIRE NAME AND ADDRESS OF OWNER	OCCUPATION ET DÉNOMINATION AND DENOMINATION							NO DE CERTIFICAT CERTIFICATE NO.
712543	COMPTE ANNULÉ VOIR COMPTE 712541								
712544	COMPTE ANNULÉ VOIR COMPTE 712541								
712545	COMPTE ANNULÉ VOIR COMPTE 712541								
712546	9720 JEANNE MANCE HART HOLDINGS LTD 9720 JEANNE MANCE	345 904 905	50	2300	59300 13300		41800 13800	41800 13800	15N Cert 7110 (4-1-61)
712547	COMPTE ANNULÉ VOIR COMPTE 712546								
712548	9730 JEANNE MANCE A CROSSIE AND SONS LTD 9730 JEANNE MANCE	345 906 907	50	2300	18500 13900		21000 16400	21000 16400	13N Cert 232-233 16-8-60 (5-1-61)
712549	COMPTE ANNULÉ VOIR COMPTE 712548								
712550	9740 JEANNE MANCE HARRY STOLOVITCH 305 DE PORT ROYAL	345 908 909	50	2500	24500		27000	27000	11N

ROLE SUPPLEMENTAIRE D'EVALUATION DES IMMEUBLES POUR L'EXERCICE FINANCIER COMMENÇANT LE 1ER MAI 1960
 SUPPLEMENTARY VALUATION ROLL OF IMMOVABLE PROPERTY FOR THE FISCAL YEAR COMMENCING 1ST. MAY 1960

RUE STREET	QUARTIER WARD	ARRONDISSEMENT ELECTORAL ELECTORAL DISTRICT	AHUNTSIC		VALEUR (DOLLARS SEULEMENT) - VALUE (DOLLARS ONLY)				VALEUR POUR LA TAXE SCOLAIRE VALUE FOR SCHOOL TAX	NO DE RESOLUTION RESOLUTION NO.
NO DE COMPTE ACCOUNT NO.	EMPLACEMENT DE L'IMMEUBLE LOCATION OF PROPERTY	CADASTRE - SUBDIVISION	ENTRETIEN DES TROTTOIRS POS DE FRONT MAINTENANCE OF SIDEWALKS FELT FRONTAGE	TERRAIN LAND	BATIMENTS ET AUTRES ITEX BUILDINGS AND OTHER ITEMS	VALEUR EXEMPTEE EXEMPT VALUE	VALEUR IMPOSABLE TAXABLE VALUE			NO DE CERTIFICAT CERTIFICATE NO.
	NOM ET ADRESSE DU PROPRIETAIRE NAME AND ADDRESS OF OWNER	OCCUPATION ET DENOMINATION								
712551	COMPTE ANNULE COMPTE ANNULE VOIR COMPTE 712550									
712552	LOT JEANNE MANCE HARRY STOLOVITCH 305 DE PORT ROYAL	345 910 CONTRACTOR	J 25	1250			1250	11J	1250	
712553	LOT JEANNE MANCE EDMOND ST PIERRE 10614 LAVERDURE	345 911 ENTREPRENEUR	C 25	1250			1250	11C	1250	
712554	LOT JEANNE MANCE EDMOND ST PIERRE 10614 LAVERDURE	345 912 ENTREPRENEUR	C 25	1250			1250	11C	1250	
712555	9780 JEANNE MANCE ABRAHAM WEXLER 4430 HARVARD AVE	345 913 914 915 MERCHANT	J 75	3750	19250		23000	11J	23000	
712556	COMPTE ANNULE COMPTE ANNULE VOIR COMPTE 712555									
712557	COMPTE ANNULE COMPTE ANNULE VOIR COMPTE 712555									

RÔLE SUPPLÉMENTAIRE D'ÉVALUATION DES IMMEUBLES POUR L'EXERCICE FINANCIER COMMENÇANT LE 1ER MAI 1960
 SUPPLEMENTARY VALUATION ROLL OF IMMOVABLE PROPERTY FOR THE FISCAL YEAR COMMENCING 1ST. MAY 1960

RUE STREET	QUARTIER WARD	AHUNTSIC	ARRONDISSEMENT ÉLECTORAL ELECTORAL DISTRICT	VALEUR (DOLLARS SEULEMENT) - VALUE (DOLLARS ONLY)				VALEUR POUR LA TAXE SCOLAIRE VALUE FOR SCHOOL TAX	NO DE RÉSOLUTION RESOLUTION NO.
NO DE COMPTE ACCOUNT NO.	EMPLACEMENT DE L'IMMEUBLE LOCATION OF PROPERTY	CADASTRE - SUBDIVISION	ENTRETIEN DES TROTTOIRS PDS DE FRONT MAINTENANCE OF SIDEWALKS FEET FRONTAGE	TERRAIN LAND	BÂTIMENTS ET AUTRES ÎTENS BUILDINGS AND OTHER ITEMS	VALEUR EXEMPTÉE EXEMPT VALUE	VALEUR IMPOSABLE TAXABLE VALUE		NO DE CERTIFICAT CERTIFICATE NO.
712558	9800 152 JEANNE MANCE	345 916							
		917							
		918							
		919							
	S. F. BOWSER COMPANY, LIMITED HAMILTON ONT		100	5000	32300		37300	15N	37300
712559	COMPTE ANNULÉ								
	COMPTE ANNULÉ VOIR COMPTE 712558								
712560	COMPTE ANNULÉ								
	COMPTE ANNULÉ VOIR COMPTE 712558								
712561	COMPTE ANNULÉ								
	COMPTE ANNULÉ VOIR COMPTE 712558								
712562	9820-22 LOT JEANNE MANCE	345 920							
		921	75	3750	57250		61000	11N	61000 Cert 459 (8-4-60)
		922	25	1250			1250		1250
	LEISER GREENBERG 5720 DE VIMY JOSEPH MILLMAN 2135 VAN HORNE APT 3								
712563	LOT JEANNE MANCE	345 921							
			25	1250			1250	11N	1250
	LEISER GREENBERG 5720 DE VIMY JOSEPH MILLMAN 2135 VAN HORNE APT 3								
712564	LOT JEANNE MANCE	345 922							
			25	1250			1250	11N	1250
	LEISER GREENBERG 5720 DE VIMY JOSEPH MILLMAN 2135 VAN HORNE APT 3								

ROLE SUPPLEMENTAIRE D'EVALUATION DES IMMEUBLES POUR L'EXERCICE FINANCIER COMMENÇANT LE 1^{ER} MAI 1960
 SUPPLEMENTARY VALUATION ROLL OF IMMOVABLE PROPERTY FOR THE FISCAL YEAR COMMENCING 1ST. MAY 1960

RUE STREET	QUARTIER WARD	ARRONDISSEMENT ÉLECTORAL ELECTORAL DISTRICT	ARRONDISSEMENT ÉLECTORAL ELECTORAL DISTRICT	ARRONDISSEMENT ÉLECTORAL ELECTORAL DISTRICT				ARRONDISSEMENT ÉLECTORAL ELECTORAL DISTRICT		ARRONDISSEMENT ÉLECTORAL ELECTORAL DISTRICT	ARRONDISSEMENT ÉLECTORAL ELECTORAL DISTRICT
NO DE COMPTE ACCOUNT NO.	EMPLACEMENT DE L'IMMEUBLE LOCATION OF PROPERTY	CADASTRE - SUBDIVISION	ENTRETIEN DES TROTTOIRS POS DE FRONT MAINTENANCE OF SIDEWALKS FEET FRONTAGE	VALEUR (DOLLARS SEULEMENT) - VALUE (DOLLARS ONLY)		VALEUR EXEMPTÉE EXEMPT VALUE	VALEUR IMPOSABLE TAXABLE VALUE	PROFONDEUR DE LA PARCELLE PARCELS DE PROFONDEUR DE LA PARCELLE PARCELS DE	VALEUR POUR LA TAXE SCOLAIRE VALUE FOR SCHOOL TAX	NO DE RESOLUTION RESOLUTION NO.	
	NOM ET ADRESSE DU PROPRIÉTAIRE NAME AND ADDRESS OF OWNER	OCCUPATION ET DENOMINATION		TERRAIN LAND	BÂTIMENTS ET AUTRES ITERS BUILDINGS AND OTHER ITEMS					NO DE CERTIFICAT CERTIFICATE NO.	
712565 Voir Role Supp. See Supp. Roll 1961	LOT JEANNE MANCE MARIO SPINO 10300 GRANDE ALLEE	345 923 ENGINEER	C 25	1250			1250	11C	1250		
712566 Voir Role Supp. See Supp. Roll 1961	LOT JEANNE MANCE MARIO SPINO 10300 GRANDE ALLEE	345 924 ENGINEER	C 25	1250			1250	11C	1250		
712567 Voir Role Supp. See Supp. Roll 1961	LOT JEANNE MANCE MARIO SPINO 10300 GRANDE ALLEE	345 925 ENGINEER	C 25	1250			1250	11C	1250		
712568 Voir Role Supp. See Supp. Roll 1961	LOT JEANNE MANCE MARIO SPINO 10300 GRANDE ALLEE	345 926 ENGINEER	C 25	1250			1250	11C	1250		
712569 Voir Role Supp. See Supp. Roll 1961	LOT JEANNE MANCE MARIO SPINO 10300 GRANDE ALLEE	345 927 ENGINEER	C 25	1250			1250	11C	1250		
712570 Voir Role Supp. See Supp. Roll 1961	LOT JEANNE MANCE MARIO SPINO 10300 GRANDE ALLEE	345 928 ENGINEER	C 25	1250			1250	11C	1250		
712571 Voir Role Supp. See Supp. Roll 1961	LOT JEANNE MANCE MARIO SPINO 10300 GRANDE ALLEE	345 929 P 930 ENGINEER	C 117	1900			1900	11C	1900		

ROLE SUPPLEMENTAIRE D'ÉVALUATION DES IMMEUBLES POUR L'EXERCICE FINANCIER COMMENÇANT LE 1ER MAI 1960
 SUPPLEMENTARY VALUATION ROLL OF IMMOVABLE PROPERTY FOR THE FISCAL YEAR COMMENCING 1ST. MAY 1960

RUE STREET	QUARTIER WARD	AHUNTSIC	ARRONDISSEMENT ÉLECTORAL ELECTORAL DISTRICT	VALEUR (DOLLARS SEULEMENT) - VALUE (DOLLARS ONLY)				TRITTOIRS SIDEWALKS	CODE	DÉNOMINATION	VALEUR POUR LA TAXE SCOLAIRE VALUE FOR SCHOOL TAX	NO DE RÉSOLUTION RESOLUTION NO.	NO DE CERTIFICAT CERTIFICATE NO.
NO DE COMPTE ACCOUNT NO.	EMPLACEMENT DE L'IMMEUBLE LOCATION OF PROPERTY	CADASTRE - SUBDIVISION	ENTRETIEN DES TROTTOIRS PDS DE FRONT MAINTENANCE OF SIDEWALKS FEET FRONTAGE	TERRAIN LAND	BÂTIMENTS ET AUTRES ICH BUILDINGS AND OTHER ITEMS	VALEUR EXEMPTÉE EXEMPT VALUE	VALEUR IMPOSABLE TAXABLE VALUE						
712586	10010 JEANNE MANCE PIERRE CHAPLEAU 10160 BERRI	345 1075 1076 C	50	2900	11700		14600		11C		14600		
712520	9905 JEANNE MANCE SALON SALTAS 9905 JEANNE MANCE ATT CROWN LIFE INSCE CO MORTGAGE DEP T 10 TORONTO ONT	345 1093 1092 N	133	3200	9400		12600		11N		12600	cert 141-142-143 (6-6-62)	
712523	LOT JEANNE MANCE SPIND CONSTRUCTION LIMITED 200 SAUVE OUEST	345 963 962 Z	117	1900			1900		15N		1900		
712524	LOT JEANNE MANCE SPIND CONSTRUCTION LIMITED 200 SAUVE OUEST	345 951 Z	25	1250			1250		15N		1250		
712525	LOT JEANNE MANCE SPIND CONSTRUCTION LIMITED 200 SAUVE OUEST	345 960 Z	25	1250			1250		15N		1250		
712526	LOT JEANNE MANCE SPIND CONSTRUCTION LIMITED 200 SAUVE OUEST	345 959 Z	25	1250			1250		15N		1250		

RÔLE SUPPLÉMENTAIRE D'ÉVALUATION DES IMMEUBLES POUR L'EXERCICE FINANCIER COMMENÇANT LE 1ER MAI 1960
 SUPPLEMENTARY VALUATION ROLL OF IMMOVABLE PROPERTY FOR THE FISCAL YEAR COMMENCING 1ST. MAY 1960

RUE STREET	QUARTIER WARD	ARRONDISSEMENT ÉLECTORAL ELECTORAL DISTRICT	AHUNTSIC		VALEUR (DOLLARS SEULEMENT) - VALUE (DOLLARS ONLY)				VALEUR POUR LA TAXE SCOLAIRE VALUE FOR SCHOOL TAX	NO DE RESOLUTION RESOLUTION NO.
NO DE COMPTE ACCOUNT NO.	EMPLACEMENT DE L'IMMEUBLE LOCATION OF PROPERTY	CADASTRE - SUBDIVISION	ENTRETIEN DES TROTTOIRS POS DE FRONT MAINTENANCE OF SIDEWALKS FEET FRONTAGE	TERRAIN LAND	BÂTIMENTS ET AUTRES ITEM BUILDINGS AND OTHER ITEMS	VALEUR EXEMPTÉE EXEMPT VALUE	VALEUR IMPOSABLE TAXABLE VALUE	NO DE CERTIFICAT CERTIFICATE NO.		
712627	LOT JEANNE MANCE SPIND CONSTRUCTION LIMITED 200 SAUVE OUEST	345 958	25	1250			1250	152	1250	
712628	LOT JEANNE MANCE SPIND CONSTRUCTION LIMITED 200 SAUVE OUEST	345 957	25	1250			1250	152	1250	
712629	LOT JEANNE MANCE SPIND CONSTRUCTION LIMITED 200 SAUVE OUEST	345 956	25	1250			1250	152	1250	
712630	LOT JEANNE MANCE SPIND CONSTRUCTION LIMITED 200 SAUVE OUEST	345 955	25	1250			1250	152	1250	
712631	LOT JEANNE MANCE SPIND CONSTRUCTION LIMITED 200 SAUVE OUEST	345 954	25	1250			1250	152	1250	
712632	LOT JEANNE MANCE SPIND CONSTRUCTION LIMITED 200 SAUVE OUEST	345 953	25	1250			1250	152	1250	
712633	LOT JEANNE MANCE SPIND CONSTRUCTION LIMITED 200 SAUVE OUEST	345 952	25	1250			1250	152	1250	
712634	LOT JEANNE MANCE SPIND CONSTRUCTION LIMITED 200 SAUVE OUEST	345 951	25	1250			1250	152	1250	

42-413-10M-7-03-0094

RÔLE SUPPLÉMENTAIRE D'ÉVALUATION DES IMMEUBLES POUR L'EXERCICE FINANCIER COMMENÇANT LE 1ER MAI 1960
SUPPLEMENTARY VALUATION ROLL OF IMMOVABLE PROPERTY FOR THE FISCAL YEAR COMMENCING 1ST. MAY 1960

RUE STREET	QUARTIER WARD	ARRONDISSEMENT ÉLECTORAL ELECTORAL DISTRICT	AHUNTSIC		ARRONDISSEMENT ÉLECTORAL ELECTORAL DISTRICT				NO DE RESOLUTION RESOLUTION NO.	NO DE CERTIFICAT CERTIFICATE NO.
			EMPLACEMENT DE L'IMMEUBLE LOCATION OF PROPERTY	CADASTRE - SUBDIVISION	ENTRETIEN DES TROTTOIRS PS DE FRONT	VALEUR (DOLLARS SEULEMENT) - VALUE (DOLLARS ONLY)				
ACCOUNT NO.	NOM ET ADRESSE DU PROPRIÉTAIRE NAME AND ADDRESS OF OWNER	OCCUPATION ET AND DÉNOMINATION	MAINTÉNANCE OF SIDEWALKS FEET FRONTAGE	TERRAIN LAND	BÂTIMENTS ET AUTRES BUILDINGS AND OTHER ITEMS	VALEUR EXEMPTÉ EXEMPT VALUE	VALEUR IMPOSABLE TAXABLE VALUE	NO DE CERTIFICAT CERTIFICATE NO.	VALEUR POUR LA TAXE SCOLAIRE VALUE FOR SCHOOL TAX	NO DE RESOLUTION RESOLUTION NO.
712635	LOT JEANNE MANCE SPIND CONSTRUCTION LIMITED 200 SAUVE OUEST	345 950	25	1250			1250	15N	1250	
712636	LOT JEANNE MANCE SPIND CONSTRUCTION LIMITED 200 SAUVE OUEST	345 949	25	1250			1250	15N	1250	
712637	LOT JEANNE MANCE SPIND CONSTRUCTION LIMITED 200 SAUVE OUEST	345 948	25	1250			1250	15N	1250	
712638	LOT JEANNE MANCE SPIND CONSTRUCTION LIMITED 200 SAUVE OUEST	345 947	25	1250			1250	15N	1250	
712639	LOT JEANNE MANCE SPIND CONSTRUCTION LIMITED 200 SAUVE OUEST	345 946	25	1250			1250	15N	1250	
712640	LOT JEANNE MANCE SPIND CONSTRUCTION LIMITED 200 SAUVE OUEST	345 945	25	1250			1250	15N	1250	
712641	LOT JEANNE MANCE SPIND CONSTRUCTION LIMITED 200 SAUVE OUEST	345 944	25	1250			1250	15N	1250	
712642	LOT JEANNE MANCE DELAND ENTERPRISES CORP 132 ST JAMES WEST	345 943	25	1250			1250	15N	1250	

groupé avec 712651

RÔLE SUPPLÉMENTAIRE D'ÉVALUATION DES IMMEUBLES POUR L'EXERCICE FINANCIER COMMENÇANT LE 1ER MAI 1960
 SUPPLEMENTARY VALUATION ROLL OF IMMOVABLE PROPERTY FOR THE FISCAL YEAR COMMENCING 1ST. MAY 1960

RUE STREET	QUARTIER WARD	ARRONDISSEMENT ÉLECTORAL ELECTORAL DISTRICT	AHUNTSIC		VALEUR (DOLLARS SEULEMENT) - VALUE (DOLLARS ONLY)		VALEUR POUR LA TAXE SCOLAIRE VALUE FOR SCHOOL TAX		NO DE RESOLUTION RESOLUTION NO.
NO DE COMPTE ACCOUNT NO.	EMPLACEMENT DE L'IMMEUBLE LOCATION OF PROPERTY	CADASTRE - SUBDIVISION	ENTRETIEN DES TROTTOIRS PDS DE FRONT MAINTENANCE OF SIDEWALKS FEET FRONTAGE	TERRAIN LAND	BÂTIMENTS ET AUTRES ITENS BUILDINGS AND OTHER ITEMS	VALEUR EXEMPTÉE EXEMPT VALUE	VALEUR IMPOSABLE TAXABLE VALUE		
712643	LOT JEANNE MANCE DELANO ENTREPRISES CORP 132 ST JAMES WEST	345-943	25	1250			1250	15N	1250
712644	9735/15 JEANNE MANCE DELANO ENTREPRISES CORP 132 ST JAMES WEST	345-941 940 939 938	100	5000	48400		53400	15N	53400
712645	COMPTE ANNULE VOIR COMPTE 712644								
712646	COMPTE ANNULE VOIR COMPTE 712644								
712647	COMPTE ANNULE VOIR COMPTE 712644								
712648	LOT JEANNE MANCE DELANO ENTREPRISES CORP 132 ST JAMES WEST	345-937 936	50	2500			2500	15N	2500

annulés et Groupés avec 712651

Groupés avec 712651

RÔLE SUPPLÉMENTAIRE D'ÉVALUATION DES IMMEUBLES POUR L'EXERCICE FINANCIER COMMENÇANT LE 1ER MAI 1960
 SUPPLEMENTARY VALUATION ROLL OF IMMOVABLE PROPERTY FOR THE FISCAL YEAR COMMENCING 1ST. MAY 1960

RUE STREET	QUARTIER WARD	ARRONDISSEMENT ELECTORAL ELECTORAL DISTRICT	CADASTRE - SUBDIVISION		ENTRETIEN DES TROTTOIRS POS DE FRONT	VALEUR (DOLLARS SEULEMENT) - VALUE (DOLLARS ONLY)		VALEUR POUR LA TAXE SCOLAIRE VALUE FOR SCHOOL TAX		NO DE RESOLUTION RESOLUTION NO.
NO DE COMPTE ACCOUNT NO.	EMPLACEMENT DE L'IMMEUBLE LOCATION OF PROPERTY		OCCUPATION ET AND DENOMINATION	MANTENANCE OF SIDEWALKS FEET FRONTAGE	TERRAIN LAND	BÂTIMENTS ET AUTRES ITEM BUILDINGS AND OTHER ITEMS	VALEUR EXEMPTEE EXEMPT VALUE	VALEUR IMPOSABLE TAXABLE VALUE		NO DE CERTIFICAT CERTIFICATE NO.
712651	303/301 DE PORT ROYAL <i>9755-15 Jeanne Mance</i>	345	933 934 933 932 934 937 938 939 940 941 942 943	383 203	15700 5700	270700 51000		286400 57500	15N	(10-11-61) 286400 57500 <i>cert 3704371</i> <i>du 1-5-60</i>
712654	COMPTE ANNULE VOIR COMPTE 718148									
712655	COMPTE ANNULE VOIR COMPTE 718148									
712656	COMPTE ANNULE VOIR COMPTE 718148									
712657	COMPTE ANNULE VOIR COMPTE 718148									
712658	COMPTE ANNULE VOIR COMPTES 718148 ET 726109									
712719	<i>9295</i> 310 JEANNE MANCE 310 CHABANEL O. BARONE CO LTD 200 CHABANEL OUEST	345	462 461 460 P 459	179 208	5700 1600	89000		94700 1600	15N	94700 <i>cert 1119 (11-1-61)</i> 1600
712720	310 JEANNE MANCE BARONE CO LTD 200 CHABANEL OUEST	345	461	35	1450			1450	15N	1450

M. J. J. J.
avec 712719

RÔLE SUPPLÉMENTAIRE D'ÉVALUATION DES IMMEUBLES POUR L'EXERCICE FINANCIER COMMENÇANT LE 1ER MAI 1960
 SUPPLEMENTARY VALUATION ROLL OF IMMOVABLE PROPERTY FOR THE FISCAL YEAR COMMENCING 1ST. MAY 1960

RUE STREET	QUARTIER WARD	ARRONDISSEMENT ÉLECTORAL ELECTORAL DISTRICT	AMONT \$ FC		ENTRETIEN DES TROTTOIRS POS DE FRONT		VALEUR (DOLLARS SEULEMENT) - VALUE (DOLLARS ONLY)		TROTTOIRS SIDEWALKS	CODE	DÉNOMINATION	VALEUR POUR LA TAXE SCOLAIRE VALUE FOR SCHOOL TAX	NO DE RÉSOLUTION RESOLUTION NO.
NO DE COMPTE ACCOUNT NO.	EMPLACEMENT DE L'IMMEUBLE LOCATION OF PROPERTY	CADASTRE - SUBDIVISION	OCCUPATION ET AND DENOMINATION	MANTENANCE OF SIDEWALKS FEET FRONTAGE	TERRAIN LAND	BÂTIMENTS ET AUTRES TIERS BUILDINGS AND OTHER ITEMS	VALEUR EXEMPTÉE EXEMPT VALUE	VALEUR IMPOSABLE TAXABLE VALUE					
712721	LOT JEANNE MANCE	345 460											
	BARONE CO LTD 200 CHABANEL OUEST			25	1450			1450		15N		1450	
						} Groupés avec # 712719							
712722	LOT JEANNE MANCE	345 P459		21	1200					1200		15N	
	BARONE CO LTD 200 CHABANEL OUEST												
712723	9277-75 LOT JEANNE MANCE	345 P459 P458	PAYSAGISTE	27	1550	15100		15100 1550		11C		15100 1550	cut 798 (21-10-60)
	LUIGI MARINO 9277 JEANNE MANCE												
712724	9265/67 LOT JEANNE MANCE	345 P458 457		27	1550	15100		15100 1550		11C		15100 1550	cut 800 (20-10-60)
	MARIO ROSATO 9265 JEANNE MANCE												
712725	9259/55 JEANNE MANCE	345 456 455		375	2200	18000		20200		11C		20200	
	MARIANO FERRANTELLI 9255 JEANNE MANCE		OPERATEUR										
712727	9251/44 LOT JEANNE MANCE	345 454		29	1700	13500		13500 1700		11C		13500 1700	cut 4 (21-10-60)
	ROBERT DAMICO 9251 JEANNE MANCE		EMP HYDRO										
712728	9245/43 LOT JEANNE MANCE	345 453		29	1700	14000		14000 1700		11C		14000 1700	cut 5 (22-10-60)
	GIOVANNI CARUSO 9243 JEANNE MANCE		ERIQUEUR										

RÔLE SUPPLÉMENTAIRE D'ÉVALUATION DES IMMEUBLES POUR L'EXERCICE FINANCIER COMMENÇANT LE 1ER MAI 1960
 SUPPLEMENTARY VALUATION ROLL OF IMMOVABLE PROPERTY FOR THE FISCAL YEAR COMMENCING 1ST. MAY 1960

RUE STREET	QUARTIER WARD	AMUNTS IC	ARRONDISSEMENT ELECTORAL ELECTORAL DISTRICT	VALEUR (DOLLARS SEULEMENT) - VALUE (DOLLARS ONLY)				TROTTOIRS SIDEWALKS	CODE	DÉSIGNATION	VALEUR POUR LA TAXE SCOLAIRE VALUE FOR SCHOOL TAX	NO DE RESOLUTION RESOLUTION NO.
NO DE COMPTE ACCOUNT NO.	EMPLACEMENT DE L'IMMEUBLE LOCATION OF PROPERTY	CADASTRE - SUBDIVISION	ENTRETIEN DES TROTTOIRS POS DE FRONT MAINTENANCE OF SIDEWALKS - FRONT FRONTAGE	TERRAIN LAND	BÂTIMENTS ET AUTRES ITEM BUILDINGS AND OTHER ITEMS	VALEUR EXEMPTÉ EXEMPT VALUE	VALEUR IMPOSABLE TAXABLE VALUE					
712729	9239/37 JEANNE MANCE ANDREW SINGER 9239 JEANNE MANCE	345 452 YARDMAN C	29	1700	13500		15200	11C		15200		
712730	LOT JEANNE MANCE ARTHUR ARDUINI 9231 JEANNE MANCE	345 451 450-2 MARCHAND C	29	1700			1700	11C		1700		
712731	9227/25 JEANNE MANCE ROGER BERNIER 9227 JEANNE MANCE	345 450-1 449-2 MACHINISTE C	29	1700	13500		15200	11C		15200		
712732	9217/15 JEANNE MANCE JOSEPH TUFFNER 9215 JEANNE MANCE	345 449-1 448-2 CARPENTIER C	285	1650	13550		15200	11C		15200		
712733	9207/05 JEANNE MANCE RENE COTE 9207 JEANNE MANCE	345 448-1 447-2 EXAMINATEUR C	288	1700	13500		15200	11C		15200		
712734	COMPTE ANNULÉ VOIR COMPTE 712733											

ROLE SUPPLEMENTAIRE D'ÉVALUATION DES IMMEUBLES POUR L'EXERCICE FINANCIER COMMENÇANT LE 1ER MAI 1960
 SUPPLEMENTARY VALUATION ROLL OF IMMOVABLE PROPERTY FOR THE FISCAL YEAR COMMENCING 1ST. MAY 1960

RUE STREET	QUARTIER WARD	ARRONDISSEMENT ÉLECTORAL ELECTORAL DISTRICT	AHUNTSIC		VALEUR (DOLLARS SEULEMENT) - VALUE (DOLLARS ONLY)				VALEUR POUR LA TAXE SCOLAIRE VALUE FOR SCHOOL TAX	NO DE RESOLUTION RESOLUTION NO.
NO DE COMPTE ACCOUNT NO.	EMPLACEMENT DE L'IMMEUBLE LOCATION OF PROPERTY	CADASTRE - SUBDIVISION	ENTRETIEN DES TROTTOIRS PDS DE FRONT MAINTENANCE OF SIDEWALKS FEET FRONTAGE	TERRAIN LAND	BÂTIMENTS ET AUTRES ITEM BUILDINGS AND OTHER ITEMS	VALEUR EXEMPTÉE EXEMPT VALUE	VALEUR IMPOSABLE TAXABLE VALUE			
	NOM ET ADRESSE DU PROPRIÉTAIRE NAME AND ADDRESS OF OWNER	OCCUPATION ET AND DENOMINATION								
712735	9197/95 JEANNE MANCE FRANÇOISE MARTINEAU EPSE S DE B DE GERALD PROVOST 4365 AVE DES ERABLES	345 447-1 446-2 C	29	1700	13500		15200	11C	15200	
712736	9167/85 JEANNE MANCE KRISTOF REITER 9165 JEANNE MANCE	345 446-1 445-2 C	29	1700	13500		15200	11C	15200	
712737	9177/75 JEANNE MANCE CLAUDE DUFRESNE 9175 JEANNE MANCE	345 445-1 444 443-2 C	29	1700	13500		15200	11C	15200	
712738	9169/57 JEANNE MANCE GEORGE EMILE CHOUINARD 9167 JEANNE MANCE	345 443-1 442-2 C	29	1700	14800		16500	11C	16500	
712739	9163/51 JEANNE MANCE PHILIPPE FONTAINE 9161 JEANNE MANCE	345 442-1 441-2 C	29	1700	13500		15200	11C	15200	
712740	9157/55 JEANNE MANCE NAPOLEON BOILEAU 9155 JEANNE MANCE	345 441-1 440-2 C	29	1700	13300		15000	11C	15000	

RÔLE SUPPLÉMENTAIRE D'ÉVALUATION DES IMMEUBLES POUR L'EXERCICE FINANCIER COMMENÇANT LE 1ER MAI 1960
 SUPPLEMENTARY VALUATION ROLL OF IMMOVABLE PROPERTY FOR THE FISCAL YEAR COMMENCING 1ST. MAY 1960

RUE STREET	QUARTIER WARD	AMUNTS IC	ARRONDISSEMENT ÉLECTORAL ELECTORAL DISTRICT	VALEUR (DOLLARS SEULEMENT) - VALUE (DOLLARS ONLY)				VALEUR POUR LA TAXE SCOLAIRE VALUE FOR SCHOOL TAX		NO DE RÉSOLUTION RESOLUTION NO.
NO DE COMPTE ACCOUNT NO.	EMPLACEMENT DE L'IMMEUBLE LOCATION OF PROPERTY	CADASTRE - SUBDIVISION	ENTRETIEN DES TROTTOIRS PDS DE FRONT MAINTENANCE OF SIDEWALKS FEET FRONTAGE	TERRAIN LAND	BÂTIMENTS ET AUTRES ITERS BUILDINGS AND OTHER ITEMS	VALEUR EXEMPTÉ EXEMPT VALUE	VALEUR IMPOSABLE TAXABLE VALUE			NO DE CERTIFICAT CERTIFICATE NO.
712741	9151/49 JEANNE MANCE	345 440-1 439-2	29	1700	13300		15000	11C	15000	
	ROSE ALMA MARCIL VVE DE BRUNO LATJUR 9151 JEANNE MANCE									
712742	9145/43 JEANNE MANCE	345 439-1 438-2	29	1700	14100		15800	11C	15800	
	JOSEPH SCHNEIDER 9785 TOLHURST	CABINET MXR								
712744	9141/39 JEANNE MANCE	345 438-1 437	29.4	1700	14200		15900	11P	15900	
	HEINRICH SIEB 9139 JEANNE MANCE PHILIP OBRAD 9186 AVE DE L'ÉPÉE	UPHOLSTERER CABINET MXR								
712745	9135/31 JEANNE MANCE	345 436 435-2	27	2150	18850		21000	11C	21000	
	GEORGE ZAMBORSKI 9135 JEANNE MANCE	MAINTENANCE WORKER								
712747	9125 JEANNE MANCE	345 435-1 434-2	36.5	2100	18900		21000	11C	21000	
	LOUIS STEINER 9125 JEANNE MANCE	TOOL MAKER								
712748	9115 JEANNE MANCE	345 434-1 433 432-2	36.5	2100	18900		21000	11C	21000	
	ANTONIO BERNARDI 9115 JEANNE MANCE									

ROLE SUPPLEMENTAIRE D'ÉVALUATION DES IMMEUBLES POUR L'EXERCICE FINANCIER COMMENÇANT LE 1ER MAI 1960
 SUPPLEMENTARY VALUATION ROLL OF IMMOVABLE PROPERTY FOR THE FISCAL YEAR COMMENCING 1ST. MAY 1960

RUE STREET	QUARTIER WARD	ARRONDISSEMENT ELECTORAL ELECTORAL DISTRICT	AHUNTSIC		VALEUR (DOLLARS SEULEMENT) - VALUE (DOLLARS ONLY)				VALEUR POUR LA TAXE SCOLAIRE VALUE FOR SCHOOL TAX	NO DE RESOLUTION RESOLUTION NO.
NO DE COMPTE ACCOUNT NO.	EMPLACEMENT DE L'IMMEUBLE LOCATION OF PROPERTY	CADASTRE - SUBDIVISION	ENTRETIEN DES TROTTOIRS PDS DE FRONT MAINTENANCE OF SIDEWALKS FEET FRONTAGE	TERRAIN LAND	BÂTIMENTS CT AUTRES IMMEUBLES BUILDINGS AND OTHER ITEMS	VALEUR EXEMPTÉE EXEMPT VALUE	VALEUR IMPOSABLE TAXABLE VALUE			NO DE CERTIFICAT CERTIFICATE NO.
	NOM ET ADRESSE DU PROPRIÉTAIRE NAME AND ADDRESS OF OWNER	OCCUPATION ET DÉNOMINATION AND DENOMINATION								
712750	9103 JEANNE MANCE LEOPOLD YVORCHUK 9103 JEANNE MANCE	345 432-1 431 PAINTER	C 123	2500	19300		21800	11C	21800	
712751	9097/95 JEANNE MANCE ROBER HEVMI 9095 JEANNE MANCE	345 293 P294 MECHANIC	N 1265	2750	13850		16600	11C	16600	<i>see 97-98 (20-6-64) 2nd-5-59.</i>
712759	9051/49 JEANNE MANCE ADRIEN CUSSON 121 BEAUDOIN	345 P287 P286 JOURNALIER	C 455	2550	14950		17500	11C	17500	
712786	9887/85 JEANNE MANCE MARIA LOVASI WID OF ANTON SZITASI LOHN / JÁNOS / LAVASI 3865 JEANNE MANCE	345 131-1 130-2 P130-1 LABORER	C 385	2250	14850		17100	11C	17100	
712787	3877/75 JEANNE MANCE ANTON EHRET 3875 JEANNE MANCE	345 P130-1 129-2 129-1 P128 SERVICE MAN	C 31	1800	14500		16300	11C	16300	

RÔLE SUPPLÉMENTAIRE D'ÉVALUATION DES IMMEUBLES POUR L'EXERCICE FINANCIER COMMENÇANT LE 1ER MAI 1960
 SUPPLEMENTARY VALUATION ROLL OF IMMOVABLE PROPERTY FOR THE FISCAL YEAR COMMENCING 1ST. MAY 1960

RUE STREET	QUARTIER WARD	AHUNTSIC	ARRONDISSEMENT ÉLECTORAL ELECTORAL DISTRICT	VALEUR (DOLLARS SEULEMENT) - VALUE (DOLLARS ONLY)				M U N I C I P A L I T É	D É N O M I N A T I O N	VALEUR POUR LA TAXE SCOLAIRE VALUE FOR SCHOOL TAX	NO DE RÉSOLUTION RESOLUTION NO.
NO DE COMPTE ACCOUNT NO.	EMPLACEMENT DE L'IMMEUBLE LOCATION OF PROPERTY	CADASTRE - SUBDIVISION OCCUPATION ET AND DENOMINATION	ENTRETIEN DES TROTTOIRS POA DE FRONT MAINTENANCE OF SIDEWALKS FEET FRONTAGE	TERRAIN LAND	BÂTIMENTS ET AUTRES BÂTIMENTS AND OTHER ITEMS	VALEUR EXEMPTÉ EXEMPT VALUE	VALEUR IMPOSABLE TAXABLE VALUE				
712788 Voir Role Supp. des Supp. Roll 1961	3867/55	JEANNE MANCE	345 P128 127-2 P127-1	C 31	1800	14500		16300	11C	16300	
		FRANK GOTT JR 3865 JEANNE MANCE	SUPERVISOR								
712789	3857/55	JEANNE MANCE	345 P127-1 126-2 P126-1	C 304	1750	14450		16200	11C	16200	
		VINCENZO MASI 3855 JEANNE MANCE	LABORER								
712790	3847/45	JEANNE MANCE	345 P126-1 125-2 P125-1	C 31	1800	14900		16700	11C	16700	
		ROGER BRISBOIS 3845 JEANNE MANCE	VENDEUR								
712804	3743/41	JEANNE MANCE	345 112	J 25	1430	15850		17300	11L	17300	
		PAULINE SIBOLJEVSKY WIFE S AS TO P OF SAM GREENBERG 3741 JEANNE MANCE	MRESSER								
712806 Voir Role Supp. des Supp. Roll 1961	3727/15	JEANNE MANCE	345 110 109	C 50	2900	39500 0 4700		39500 2900 10600	C 11C	39500 2900 10600	Cent 468 (30.3.62) 1.12.60 Cert 915 (8-11-60) Nov 26-10-60
		HELENE GIANNETTI EPSE S DE 3 DE PIERRE SCARDERA 3762 TOLHURST	COMMIS								

RÔLE SUPPLÉMENTAIRE D'ÉVALUATION DES IMMEUBLES POUR L'EXERCICE FINANCIER COMMENÇANT LE 1ER MAI 1960
 SUPPLEMENTARY VALUATION ROLL OF IMMOVABLE PROPERTY FOR THE FISCAL YEAR COMMENCING 1ST. MAY 1960

RUE STREET	QUARTIER WARD	AHUNTSIC	ARRONDISSEMENT ÉLECTORAL ELECTORAL DISTRICT	VALEUR (DOLLARS SEULEMENT) - VALUE (DOLLARS ONLY)				NO. DE RÉSOLUTION RESOLUTION NO.	NO. DE CERTIFICAT CERTIFICATE NO.
NO DE COMPTE ACCOUNT NO.	EMPLACEMENT DE L'IMMEUBLE LOCATION OF PROPERTY	CADASTRE - SUBDIVISION	ENTRETIEN DES TROTTOIRS POS DE FRONT MAINTENANCE OF SIDEWALKS FEET FRONTAGE	TERRAIN LAND	BÂTIMENTS ET AUTRES ITEM BUILDINGS AND OTHER ITEMS	VALEUR EXEMPTÉ EXEMPT VALUE	VALEUR IMPOSABLE TAXABLE VALUE		
712809	LOT TOLHURST ROLAND DOIN 340 JOUBERT ST VINCENT DE PAUL QJE ABORDS DE CREMAZIE NOM POUR 5 ANS J.C.S. 2975757	345 135	C 25	1450		2450	1450	975	1450 ANNULÉ / REVOKED 60-61 499 EFFECTIVE 18-2-60 3560
712810	LOT TOLHURST ROLAND DOIN 340 JOUBERT ST VINCENT DE PAUL QJE ABORDS DE CREMAZIE NOM POUR 5 ANS J.C.S. 2975757	345 136	C 25	1450		2450	1450	975	1450 ANNULÉ / REVOKED 60-61 500 EFFECTIVE 18-2-60 3560
712811	3740 TOLHURST GERMAIN LAFRAMBOISE 4635 CLANRANALD AVE. APT #12	345 137 138	C 50	2900	25600		28500	11C	28500
712813	3750/32 TOLHURST OLYMPE DESLAURIERS 9233 ST DOMINIQUE	345 139 140-1	C 30	1750	13250		15000	11C	15000
712814	3760/52 TOLHURST MAGDELEN CZIP4 WIFE S AS TO B AND B OF IMRE AMBROSE 3770 TOLHURST JAMES AMBROSE 3762 TOLHURST	345 140-2 141-1	C 30	1750	13250		15000	11C	15000

RÔLE SUPPLÉMENTAIRE D'ÉVALUATION DES IMMEUBLES POUR L'EXERCICE FINANCIER COMMENÇANT LE 1^{ER} MAI 1960
 SUPPLEMENTARY VALUATION ROLL OF IMMOVABLE PROPERTY FOR THE FISCAL YEAR COMMENCING 1ST. MAY 1960

RUE STREET	QUARTIER WARD	ARRONDISSEMENT ÉLECTORAL ELECTORAL DISTRICT	CADASTRE - SUBDIVISION		ENTRETIEN DES TROTTOIRS PUS DE FRONT	VALEUR (DOLLARS SEULEMENT) - VALUE (DOLLARS ONLY)			NO DE RESOLUTION RESOLUTION NO.	
ACCOUNT NO.	EMPLACEMENT DE L'IMMEUBLE LOCATION OF PROPERTY	NOM ET ADRESSE DU PROPRIÉTAIRE NAME AND ADDRESS OF OWNER	OCCUPATION ET AND DÉNOMINATION	MAINTENANCE OF SIDEWALKS FEET FRONTAGE	TERRAIN LAND	BÂTIMENTS ET AUTRES ÎTÊM BUILDINGS AND OTHER ITEMS	VALEUR EXEMPTÉE EXEMPT VALUE	VALEUR IMPOSABLE TAXABLE VALUE	VALEUR POUR LA TAXE SCOLAIRE VALUE FOR SCHOOL TAX	NO DE CERTIFICAT CERTIFICATE NO.
712815	3770/72 TOLHURST	MAGDELEN CZIPH WIFE S AS TO B AND B OF IMRE AMBROSE 3770 TOLHURST PETER STEINGERWALD 3772 TOLHURST	345 141-2 142-1 FOREMAN	C 30	1750	13250		15000	15000	
712816	3780/82 TOLHURST	PAUL GIANNETTI NICHOLAS GIANNETTI PIERRE SCARDERA 3782 TOLHURST	345 142-2 143-1 RENTIER COMMIS	C 30	1750	13250		15000	15000	
712818	3790/92 TOLHURST	GEORGES EVRARD 3790 TOLHURST	345 143-2 144 TECHNICIEN	C 30	1750	13250 15450	15000 17200	17200	17200	Ent 320-321 (18-10-61) du 1-12-60
712819	3800 TOLHURST	ADELARD PARISIEN 3800 TOLHURST	345 145 146-1 MECANICIEN	C 375	2200	18500		20700	20700	
712821	3810 TOLHURST	LUIGI REDA 6645 20 E AVE	345 146-2 147 OPERATEUR	C 375	2200	18500		20700	20700	

RÔLE SUPPLÉMENTAIRE D'ÉVALUATION DES IMMEUBLES POUR L'EXERCICE FINANCIER COMMENÇANT LE 1ER MAI 1960
SUPPLEMENTARY VALUATION ROLL OF IMMOVABLE PROPERTY FOR THE FISCAL YEAR COMMENCING 1ST. MAY 1960

RUE STREET	QUARTIER WARD	ARRONDISSEMENT ELECTORAL ELECTORAL DISTRICT	AHUNTSIC		VALEUR (DOLLARS SEULEMENT) - VALUE (DOLLARS ONLY)				NO DE RESOLUTION RESOLUTION NO.
NO DE COMPTE ACCOUNT NO.	EMPLACEMENT DE L'IMMEUBLE LOCATION OF PROPERTY	CADASTRE - SUBDIVISION	ENTRETIEN DES TROTTOIRS PDS DE FRONT MAINTENANCE OF SIDEWALKS FRET FRONTAGE	TERRAIN LAND	BATIMENTS ET AUTRES ITEM BUILDINGS AND OTHER ITEMS	VALEUR EXEMPT EXEMPT VALUE	VALEUR IMPOSABLE TAXABLE VALUE	NO DE RESOLUTION RESOLUTION NO.	
	NOM ET ADRESSE DU PROPRIÉTAIRE NAME AND ADDRESS OF OWNER	OCCUPATION ET DÉNOMINATION AND DENOMINATION						NO DE CERTIFICAT CERTIFICATE NO.	
712822	3820 TOLHURST GILBERT MEUNIER 3820 TOLHURST	345 148 149-1 ASSEMBLEUR	C 375	2200	17600		19800	11C 19800	
712824	3830 TOLHURST MICHAEL NAGEL KATHRYN MINNICH HIS WIFE S AS TO P 3830 TOLHURST	345 149-2 150 MACHINE OP	C 375	2200	17600		19800	11C 19800	
712825	3840/42 TOLHURST CARMELIEN BELANGER 3840 TOLHURST	345 151 P152 EMP C P R	C 375	2200	13400		15600	11C 15600	
712827	3850/52 TOLHURST CECILE LA BOISSIERE 3850 TOLHURST AURIENNE LA BOISSIERE 3850 TOLHURST	345 P152 153	C 375	2200	13400		15600	11C 15600	
712828	3856/58 TOLHURST LUCIEN JOYAL 3856 TOLHURST	345 154 P155 MECANICIEN	C 253	1450	13350		14800	11C 14800	
712829	3860/52 TOLHURST FRANK SCHREINDORFES 3860 TOLHURST	345 P155 P156 MECHANIC	C 27	1550	13650		15200	11C 15200	

RÔLE SUPPLÉMENTAIRE D'ÉVALUATION DES IMMEUBLES POUR L'EXERCICE FINANCIER COMMENÇANT LE 1ER MAI 1960
 SUPPLEMENTARY VALUATION ROLL OF IMMOVABLE PROPERTY FOR THE FISCAL YEAR COMMENCING 1ST. MAY 1960

RUE
STREET

QUARTIER
WARD

AHUNTSIC

ARRONDISSEMENT ÉLECTORAL
ELECTORAL DISTRICT

NO DE COMPTE ACCOUNT NO.	EMPLACEMENT DE L'IMMEUBLE LOCATION OF PROPERTY	CADASTRE - SUBDIVISION	ENTRETIEN DES TROTTOIRS PDS DE FRONT. MAINTENANCE OF SIDEWALKS FEET FRONTAGE	VALEUR (DOLLARS SEULEMENT) - VALUE (DOLLARS ONLY)				TROTTOIRS SIDEWALKS	CODE	VALEUR POUR LA TAXE SCOLAIRE VALUE FOR SCHOOL TAX	NO DE RESOLUTION RESOLUTION NO. NO DE CERTIFICAT CERTIFICATE NO.
				TERRAIN LAND	BÂTIMENTS ET AUTRES ITEM BUILDINGS AND OTHER ITEMS	VALEUR EXEMPTÉ EXEMPT VALUE	VALEUR IMPOSABLE TAXABLE VALUE				
712830	3856/58 TOLHURST	345 P156 P157	C 27	1550	13650		15200	11C	15200		
	MARIO ZENGA 3856 TOLHURST	CHAUFFEUR LOCOMOTIVE									
712831	3872/74 TOLHURST	345 P157 P158	C 27	1550	13750		15300	11C	15300		
	ARMANDO POTASSO EDOUARD AZZULO 3872 TOLHURST	TAILLEUR									
712832	3878/30 TOLHURST	345 P158 P159	C 27	1550	14350		15900	11C	15900		
	MICHEL CIANCI 3880 TOLHURST	TAILLEUR									
712834	3864/85 TOLHURST	345 P159 P160	C 27	1550	13650		15200	11C	15200		
	ROLAND BLOUIN 3866 TOLHURST	MACHINISTE									
712835	3890/94 TOLHURST	345 P160 161	C 123	2500	17300		19800	11C	19800		
	GEORGE XOURY 3894 TOLHURST	CONSTRUCTEUR									
712836	LOT TOLHURST	345 297	C 108	1600			1600	11C	1600		
	AMERICO ROSSINI LEURI ROSSINI 3912 TOLHURST	PLATRIERS									

RÔLE SUPPLÉMENTAIRE D'ÉVALUATION DES IMMEUBLES POUR L'EXERCICE FINANCIER COMMENÇANT LE 1ER MAI 1960
 SUPPLEMENTARY VALUATION ROLL OF IMMOVABLE PROPERTY FOR THE FISCAL YEAR COMMENCING 1ST. MAY 1960

RUE STREET	QUARTIER WARD	ARRONDISSEMENT ÉLECTORAL ELECTORAL DISTRICT	AHUNTSIC		ARRONDISSEMENT ÉLECTORAL ELECTORAL DISTRICT				FACTEURS CORRECTIFS MULTIPLIÉS	DÉNOMINATION	VALEUR POUR LA TAXE SCOLAIRE VALUE FOR SCHOOL TAX	NO DE RESOLUTION RESOLUTION NO.
NO DE COMPTE ACCOUNT NO.	EMPLACEMENT DE L'IMMEUBLE LOCATION OF PROPERTY	CADASTRE - SUBDIVISION	ENTRETIEN DES TROTTOIRS PDS DE FRONT	VALEUR (DOLLARS SEULEMENT) - VALUE (DOLLARS ONLY)								
	NOM ET ADRESSE DU PROPRIÉTAIRE NAME AND ADDRESS OF OWNER	OCCUPATION ET AND DENOMINATION	MAINTENANCE OF SIDEWALKS FEET FRONTS	TERRAIN LAND	BÂTIMENTS ET AUTRES BÂTIMENTS BUILDINGS AND OTHER ITEMS	VALEUR EXEMPTÉ EXEMPT VALUE	VALEUR IMPOSABLE TAXABLE VALUE				NO DE CERTIFICAT CERTIFICATE NO.	
712837	LOT TOLHURST AMERICO ROSSINI HENRI ROSSINI 3912 TOLHURST	345 298 PLATRIERS	C 25	1450			1450	11C		1450		
712838	LOT TOLHURST AMERICO ROSSINI HENRI ROSSINI 3912 TOLHURST	345 299 PLATRIERS	C 17	1000			1000	11C		1000		
712839	<i>2902/12</i> LOT TOLHURST AMERICO ROSSINI HENRI ROSSINI 3912 TOLHURST	345 300 301 PLATRIERS	C <i>41.5</i> 53	<i>2400</i> 1900	<i>24600</i>		<i>24600</i> 1900	11C		<i>24600</i> 1900	<i>Cert 19</i> <i>(26-1-60)</i>	
712840	LOT TOLHURST AMERICO ROSSINI HENRI ROSSINI 3912 TOLHURST	345 301 PLATRIERS	C 85	500			500	11C		500		
712841	<i>2914/12</i> LOT TOLHURST AMERICO ROSSINI HENRI ROSSINI 3912 TOLHURST	345 302 PLATRIERS	C 415	2400	<i>24600</i>		<i>24600</i> 2400	11C		<i>24600</i> 2400	<i>Cert 20</i> <i>(26-1-60)</i>	
712842	3920/22 TOLHURST ELIZABETH BENZINGER WID OF JACOB GEISINGER 5/18 3920 TOLHURST ELIZABETH GEISINGER WIFE OF NICK LEIN JACOB GEISINGER 1/9 LORIAN MATHAI 1/2 ATT MANUFACTURERS LIFE INSCE CO 620 ST JACQUES OUEST	345 1156 1-9	P 376	2200	13900		16100	11P		16100		

RÔLE SUPPLÉMENTAIRE D'ÉVALUATION DES IMMEUBLES POUR L'EXERCICE FINANCIER COMMENÇANT LE 1ER MAI 1960
 SUPPLEMENTARY VALUATION ROLL OF IMMOVABLE PROPERTY FOR THE FISCAL YEAR COMMENCING 1ST. MAY 1960

RUE STREET	QUARTIER WARD	AHUNTSIC	ARRONDISSEMENT ÉLECTORAL ELECTORAL DISTRICT	VALEUR (DOLLARS SEULEMENT) - VALUE (DOLLARS ONLY)				PHOTOGRAPHS SERIALS	CODE	VALEUR POUR LA TAXE SCOLAIRE VALUE FOR SCHOOL TAX	NO DE RÉSOLUTION RESOLUTION NO.
NO DE COMPTE ACCOUNT NO.	EMPLACEMENT DE L'IMMEUBLE LOCATION OF PROPERTY NOM ET ADRESSE DU PROPRIÉTAIRE NAME AND ADDRESS OF OWNER	CADASTRE - SUBDIVISION OCCUPATION ET AND DENOMINATION	ENTRETIEN DES TROTTOIRS PDS DE FRONT MAINTENANCE OF SIDEWALKS FEET FRONTAGE	TERRAIN LAND	BÂTIMENTS ET AUTRES ITERS BUILDINGS AND OTHER ITEMS	VALEUR EXEMPTÉ EXEMPT VALUE	VALEUR IMPOSABLE TAXABLE VALUE				
712843	3930/32 TOLHURST KARL GRESCHNER 3930 TOLHURST ATT MANUFACTURERS LIFE INSCE CO 620 ST JACQUES OUEST	345 1155 PAINTER C	376	2200	14100		16300	11C	16300		
712844	3940/42 TOLHURST NIKOLAUS ROTHSCHING 7240 WISEMAN AVE ATT MANUFACTURERS LIFE INSCE CO 620 ST JACQUES OUEST	345 1154 FOREMAN C	375	2200	13900		16100	11C	16100		
712845	3950/52 TOLHURST KARLIS KIRMUSKO 3950 TOLHURST ATT MANUFACTURERS LIFE INSCE CO 620 ST JACQUES OUEST	345 1153 MASTER MARINER D	376	2200	14100		16300	11P	16300		
712846	3960/52 TOLHURST JEAN LOUIS TETRAULT 3960 TOLHURST ATT MANUFACTURERS LIFE INSCE CO 620 ST JACQUES OUEST	345 1152 CONTREMAITRE C	376	2200	14700		16900	11C	16900		
712847	3970/72 TOLHURST PETER BAUMANN 5711 SMART AVE COTE ST LUC ATT MANUFACTURERS LIFE INSCE CO 620 ST JACQUES OUEST	345 1151 SUPERVISOR C	376	2200	13900		16100	11C	16100		

ROLE SUPPLEMENTAIRE D'EVALUATION DES IMMEUBLES POUR L'EXERCICE FINANCIER COMMENÇANT LE 1ER MAI 1960
 SUPPLEMENTARY VALUATION ROLL OF IMMOVABLE PROPERTY FOR THE FISCAL YEAR COMMENCING 1ST. MAY 1960

RUE STREET	QUARTIER WARD	ARRONDISSEMENT ÉLECTORAL ELECTORAL DISTRICT	AHUNTSIC		VALEUR (DOLLARS SEULEMENT) - VALUE (DOLLARS ONLY)				PROPORTION DES TROTTOIRS SIDEWALKS	DÉSIGNATION	VALEUR POUR LA TAXE SCOLAIRE VALUE FOR SCHOOL TAX	NO DE RÉSOLUTION RESOLUTION NO.
NO DE COMPTE ACCOUNT NO.	EMPLACEMENT DE L'IMMEUBLE LOCATION OF PROPERTY	CADASTRE - SUBDIVISION	ENTRETIEN DES TROTTOIRS PDS DE FRONT MAINTENANCE OF SIDEWALKS FEET FRONTAGE	TERRAIN LAND	BÂTIMENTS ET AUTRES ÎTÈM BUILDINGS AND OTHER ITEMS	VALEUR EXEMPTÉE EXEMPT VALUE	VALEUR IMPOSABLE TAXABLE VALUE	NO DE CERTIFICAT CERTIFICATE NO.				
712848	3960/82 TOLHURST NADIA BILECKI WIFE S AS TO P OF PAUL KORYTKO 3960 TOLHURST ATT MANUFACTURERS LIFE INSCE CO 620 ST JACQUES OUEST	345 1150	N 376	2200	14000		16200	11N		16200		
712849	3990/92 TOLHURST JOSEF MATSCHKAL /P/ PAINTER 3992 TOLHURST ALDIS MATSCHKAL /C/ LABORER 3990 TOLHURST ATT MANUFACTURERS LIFE INSCE CO 620 ST JACQUES OUEST	345 1149	N 376	2200	14400		16600	11N		16600		
712850	9010/12 TOLHURST JANINA PRYSTASZ WIFE S AS TO P OF ALEKSANDER LITWORA GEN MECHANIC 2131 WURTELE ATT MANUFACTURERS LIFE INSCE CO 620 ST JACQUES OUEST	345 1148	C 376	2200	14000		16200	11C		16200		
712851	9020/32 TOLHURST JEAN RYS 3767 ST URBAIN ATT MANUFACTURERS LIFE INSCE CO 620 ST JACQUES OUEST	345 1147	C 376	2200	13900		16100	11C		16100		
712852	9030/32 TOLHURST OLGA DANILEVICI WIFE S AS TO P OF IVAN STETIU PAINTER 83 TUZIN DORVAL P G ATT MANUFACTURERS LIFE INSCE CO 620 ST JACQUES OUEST	345 1146	N 376	2200	13800		16000	11N		16000		

RÔLE SUPPLÉMENTAIRE D'ÉVALUATION DES IMMEUBLES POUR L'EXERCICE FINANCIER COMMENÇANT LE 1ER MAI 1960
 SUPPLEMENTARY VALUATION ROLL OF IMMOVABLE PROPERTY FOR THE FISCAL YEAR COMMENCING 1ST. MAY 1960

RUE STREET	QUARTIER WARD	ARRONDISSEMENT ÉLECTORAL ELECTORAL DISTRICT	AHUNTS IC		ARRONDISSEMENT ÉLECTORAL ELECTORAL DISTRICT							
NO DE COMPTE ACCOUNT NO.	EMPLACEMENT DE L'IMMEUBLE LOCATION OF PROPERTY		CADASTRE - SUBDIVISION		ENTRETIEN DES TROTTOIRS PDS DE FRONT	VALEUR (DOLLARS SEULEMENT) - VALUE (DOLLARS ONLY)				VALEUR POUR LA TAXE SCOLAIRE VALUE FOR SCHOOL TAX	NO DE RESOLUTION RESOLUTION NO.	
	NOM ET ADRESSE DU PROPRIÉTAIRE NAME AND ADDRESS OF OWNER		OCCUPATION ET AND DENOMINATION		MAINTENANCE OF SIDEWALKS FEET FRONTAGE	TERRAIN LAND	BÂTIMENTS ET AUTRES BUILDINGS AND OTHER ITEMS	VALEUR EXEMPTÉ EXEMPT VALUE	VALEUR IMPOSABLE TAXABLE VALUE			
712853	9040/42 TOLHURST		345	1145								
	HENRY BECKER 9040 TOLHURST		SUPERVISOR		376	2200	13800		16000	11P		16000
712854	9050/52 TOLHURST		345	1144								
	BOLESLAW RUTA 9052 TOLHURST JAN RUTA 9050 TOLHURST		TAILOR FURRIER		376	2200	14000		16200	11C		16200
	ATT MANUFACTURERS LIFE INSC CO 620 ST JACQUES OUEST											
712855	9060 TOLHURST		345	1145								
	LOUISE LACHANCE EDSE S DE B DE ANDRE F LASERGE 9060 TOLHURST		VENDEUR		376	2200	14000		16200	11C		16200
712856	9070/74 TOLHURST		345	1142								
	MARIO BARONE 9070 TOLHURST		BUILDER		475	2750	23950		26700	11C		26700
712858	9110 TOLHURST		345	464								
				465-1								
	EMILIE DUFORT 9110 TOLHURST APT 1		SGT POLICE		123	2200	18600		20800	11C		20800
712870	9120 TOLHURST		345	465-2								
				466								
				467-1								
	PETER KOTINGA 9120 TOLHURST		UPHOLSTERER		365	1800	18700		20300	11N		20300

ROLE SUPPLEMENTAIRE D'ÉVALUATION DES IMMEUBLES POUR L'EXERCICE FINANCIER COMMENÇANT LE 1ER MAI 1960
 SUPPLEMENTARY VALUATION ROLL OF IMMOVABLE PROPERTY FOR THE FISCAL YEAR COMMENCING 1ST. MAY 1960

RUE STREET	QUARTIER WARD	AMOUNTS I C	ARRONDISSEMENT ÉLECTORAL ELECTORAL DISTRICT	VALEUR (DOLLARS SEULEMENT) - VALUE (DOLLARS ONLY)				VALEUR POUR LA TAXE SCOLAIRE VALUE FOR SCHOOL TAX	NO DE RÉSOLUTION RESOLUTION NO.
NO DE COMPTE ACCOUNT NO.	EMPLACEMENT DE L'IMMEUBLE LOCATION OF PROPERTY	CADASTRE - SUBDIVISION	ENTRETIEN DES TROTTOIRS POS DE FRONT MAINTENANCE OF SIDEWALKS FEET FRONTAGE	TERRAIN LAND	BÂTIMENTS ET AUTRES ÎTENS BUILDINGS AND OTHER ITEMS	VALEUR EXEMPTÉE EXEMPT VALUE	VALEUR IMPOSABLE TAXABLE VALUE		NO DE CERTIFICAT CERTIFICATE NO.
712871	9130 TOLHURST ELVIA PORFIRI EPSE S DE 3 OS JOSEPH ROMANELLI 9130 TOLHURST	345 467-2 468-1 C	365	1800	18700		20300	11C	
712873	9140 TOLHURST MIKE WIPOUD 9140 TOLHURST	745 468-2 469 Z	37	1850	18750		20600	11N	
712874	9150/54 TOLHURST EMIDIO VALERIANI 9150 TOLHURST	345 470 471-1 C	375	1850	19150		21000	11C	
712876	9160/54 TOLHURST JOHN ANDREJ 9164 TOLHURST	345 471-2 472 C	375	1850	20250 19150		22100 21000	11C	Act 746 (13764)
712877	9158/70 TOLHURST PASQUALE PETRIELLI 9158 TOLHURST CARMINE PETRIELLI 9170 TOLHURST	345 473 474-1 C	375	1850	18050		19900	11C	
712879	9174/76 TOLHURST JEAN BERCHMANS BELANGER 9174 TOLHURST	345 474-2 475 C A	375	1850	17650		19500	11C	

RÔLE SUPPLÉMENTAIRE D'ÉVALUATION DES IMMEUBLES POUR L'EXERCICE FINANCIER COMMENÇANT LE 1ER MAI 1960
 SUPPLEMENTARY VALUATION ROLL OF IMMOVABLE PROPERTY FOR THE FISCAL YEAR COMMENCING 1ST. MAY 1960

RUE STREET	QUARTIER WARD	AMUNTS IC	ARRONDISSEMENT ELECTORAL ELECTORAL DISTRICT	VALEUR (DOLLARS SEULEMENT) - VALUE (DOLLARS ONLY)				VALEUR POUR LA TAXE SCOLAIRE VALUE FOR SCHOOL TAX	NO DE RESOLUTION RESOLUTION NO.
NO DE COMPTE ACCOUNT NO.	EMPLACEMENT DE L'IMMEUBLE LOCATION OF PROPERTY	CADASTRE - SUBDIVISION	ENTRETIEN DES TROTTOIRS POS DE FRONT MAINTENANCE OF SIDEWALKS FEET FRONTAGE	TERRAIN LAND	BÂTIMENTS ET AUTRES ITERS BUILDINGS AND OTHER ITEMS	VALEUR EXEMPTÉE EXEMPT VALUE	VALEUR IMPOSABLE TAXABLE VALUE		
712881	9180 TOLHURST	345 476 477							
	PIERINO SICURO 9180 TOLHURST	COMMERCANT	C 50	2500	21000		23500	11C	23500
712882	9190/94 TOLHURST	345 478 479-1							
	IRENE BOURASSA ERSE S DE C ET DE B DE CECIL GRENNAN 9190 TOLHURST		C 38	1900	19100		21000	11C	21000
712884	9200/04 TOLHURST	345 479-2 480							
	DASQUALE MAZZA 9204 TOLHURST EMILIO DE GRAZIA 9204 TOLHURST	OPERATOR JOURNALIER	C 38	1900	19100		21000	11C	21000
712885	9208/12 TOLHURST	345 481 482-1							
	ERASMO CICOCELLA 9208 TOLHURST	BRIQUETEUR	C 375	1350	19150		21000	11C	21000
712887	9216/20 TOLHURST	345 482-2 483							
	LEONARDO AMBROSIO 951 ADDINGTON	JARDINIER	C 375	1350	19150		21000	11C	21000
712888	9224/28 TOLHURST	345 484 485-1							
	RAFFAELE DI ZAZZO 9224 TOLHURST	OPERATEUR	C 375	1350	19150		21000	11C	21000

RÔLE SUPPLÉMENTAIRE D'ÉVALUATION DES IMMEUBLES POUR L'EXERCICE FINANCIER COMMENÇANT LE 1ER MAI 1960
 SUPPLEMENTARY VALUATION ROLL OF IMMOVABLE PROPERTY FOR THE FISCAL YEAR COMMENCING 1ST. MAY 1960

RUE STREET	QUARTIER WARD	AHUNTSIC	ARRONDISSEMENT ELECTORAL ELECTORAL DISTRICT	VALEUR (DOLLARS SEULEMENT) - VALUE (DOLLARS ONLY)				TROTTOIRS SIDEWALKS	CODE	DÉNOMINATION	VALEUR POUR LA TAXE SCOLAIRE VALUE FOR SCHOOL TAX	NO DE RESOLUTION RESOLUTION NO.
NO DE COMPTÉ ACCOUNT NO.	EMPLACEMENT DE L'IMMEUBLE LOCATION OF PROPERTY	CADASTRE - SUBDIVISION	ENTRETIEN DES TROTTOIRS PDS DE FRONT MAINTENANCE OF SIDEWALKS FEET FRONTAGE	TERRAIN LAND	BÂTIMENTS ET AUTRES ITEM BUILDINGS AND OTHER ITEMS	VALEUR EXEMPTÉE EXEMPT VALUE	VALEUR IMPOSABLE TAXABLE VALUE					
712890	9232/36 TOLHURST	345 435-2 486	C 375	1850	19150		21000		11C	21000		
	MICHEL VANNELLI 9232 TOLHURST	BARBIER										
712891	9242/40 TOLHURST	345 487 488-1	C 375	1350	16050		17900		11C	17900		
	JULIA KRUG WIFE S AS TO R OF ROBERT BROTSCHOL LOUIS ECKERT 4870 COTE DES NEIGES	SUP T DESIGN PAINTER										
712893	9248/30 TOLHURST	345 488-2 489	C 375	1350	16050		17900		11C	17900		
	ANTONIO VALENTE 9250 TOLHURST	MACHINISTE										
712894	9260/62 LOT TOLHURST <i>Vila Magi wife has to do Saverio Michielli 9260 Tolhurst</i>	345 490 P491	C 28 25	1400 1250	16800		16800 1400 1250		C 15N	16800 1400 1250	<i>16800 Cert 1224(26.4.60) den 1-7-60</i>	
	BARONE CO LTD 200 CHABANEL OUEST										<i>60-61 714 12-7-60 2-9-60</i>	
712895	9270-72 LOT TOLHURST <i>Missappe Cantisani 10183 Ardoin Mtg Nord</i>	345 P491 P492	C 28 25	1400 1250	16800		16800 1400 1250		C 15N	16800 1400 1250	<i>16800 Cert 1225(26.4.60) den 1-6-60</i>	
	BARONE CO LTD 200 CHABANEL OUEST										<i>60-61 715 12-7-60 2-9-60</i>	
712896	290/304 CHABANEL LOT TOLHURST	345 P492 493 494 495	N 177 19 25	4800 450 1250	46700		101500 950 1250		15N	101500 950 1250	<i>101500 Cert 1208(26.4.60) den 1-10-60</i>	
	BARONE CO LTD 200 CHABANEL OUEST										<i>60-61 716 12-7-60 2-9-60</i>	

RÔLE SUPPLÉMENTAIRE D'ÉVALUATION DES IMMEUBLES POUR L'EXERCICE FINANCIER COMMENÇANT LE 1ER MAI 1960
 SUPPLEMENTARY VALUATION ROLL OF IMMOVABLE PROPERTY FOR THE FISCAL YEAR COMMENCING 1ST. MAY 1960

RUE STREET	QUARTIER WARD	ARRONDISSEMENT ÉLECTORAL ELEC/ORAL DISTRICT	AHUNTSIC		VALEUR (DOLLARS SEULEMENT) - VALUE (DOLLARS ONLY)				NO DE RÉSOLUTION RESOLUTION NO.
NO DE COMPTE ACCOUNT NO.	EMPLACEMENT DE L'IMMEUBLE LOCATION OF PROPERTY	CADASTRE - SUBDIVISION	ENTRETIEN DES TROTTOIRS PDS DE FRONT MAINTENANCE OF SIDEWALKS FEET FRONTS	TERRAIN LAND	BÂTIMENTS ET AUTRES ITERS BUILDINGS AND OTHER ITEMS	VALEUR EXEMPTÉE EXEMPT VALUE	VALEUR IMPOSABLE TAXABLE VALUE	VALEUR POUR LA TAXE SCOLAIRE VALUE FOR SCHOOL TAX	NO DE CERTIFICAT CERTIFICATE NO.
712897	LOT TOLHURST	345 493	N 25	1250			1250	1250	
	BARONE CO LTD 200 CHABANEL OUEST								
712898	LOT TOLHURST	345 494	N 25	1250			1250	1250	
	BARONE CO LTD 200 CHABANEL OUEST								
712899	LOT TOLHURST	345 495	N 108	1350			1350	1350	
	BARONE CO LTD 200 CHABANEL OUEST								
712994	LOT TOLHURST	345 995 P996	N 83	2000			2000	2000	
	SPINO CONSTRUCTION LIMITED 200 SAUVE OUEST								
712996	9910 TOLHURST	345 1121 1122	C 133	3200	11100		14300	14500	
	CECILIA GAUDET EPSE S DE S DE MAURICE COMPIERRE 9910 TOLHURST	ENTREPRENEUR							
				262000	1527450	2900	1807350	1810250	

Groupés avec #712896

RÔLE SUPPLÉMENTAIRE D'ÉVALUATION DES IMMEUBLES POUR L'EXERCICE FINANCIER COMMENÇANT LE 1ER MAI 1960
 SUPPLEMENTARY VALUATION ROLL OF IMMOVABLE PROPERTY FOR THE FISCAL YEAR COMMENCING 1ST. MAY 1960

RUE STREET	QUARTIER WARD	ARRONDISSEMENT ÉLECTORAL ELECTORAL DISTRICT	AHUNTSIC		ARRONDISSEMENT ÉLECTORAL ELECTORAL DISTRICT				ARRONDISSEMENT ÉLECTORAL ELECTORAL DISTRICT		ARRONDISSEMENT ÉLECTORAL ELECTORAL DISTRICT	
NO DE COMPTE ACCOUNT NO.	EMPLACEMENT DE L'IMMEUBLE LOCATION OF PROPERTY	CADASTRE - SUBDIVISION	ENTRETIEN DES VITTOIRS POS DE FRONT	VALEUR (DOLLARS SEULEMENT) - VALUE (DOLLARS ONLY)	VALEUR (DOLLARS SEULEMENT) - VALUE (DOLLARS ONLY)		VALEUR (DOLLARS SEULEMENT) - VALUE (DOLLARS ONLY)		VALEUR POUR LA TAXE SCOLAIRE VALUE FOR SCHOOL TAX	NO DE RESOLUTION RESOLUTION NO.	NO DE RESOLUTION RESOLUTION NO.	
	NOM ET ADRESSE DU PROPRIÉTAIRE NAME AND ADDRESS OF OWNER	OCCUPATION ET AND DENOMINATION	MAINTENANCE OF SIDEWALKS FEET FRONTAGE	TERRAIN LAND	BÂTIMENTS ET AUTRES TRAVAUX BUILDINGS AND OTHER ITEMS	VALEUR EXEMPTÉ EXEMPT VALUE	VALEUR IMPOSABLE TAXABLE VALUE	VALEUR EXEMPTÉ EXEMPT VALUE	VALEUR IMPOSABLE TAXABLE VALUE	VALEUR POUR LA TAXE SCOLAIRE VALUE FOR SCHOOL TAX	NO DE RESOLUTION RESOLUTION NO.	NO DE CERTIFICAT CERTIFICATE NO.
713033	LOT TOLHURST SPINO CONSTRUCTION LIMITED 200 SAUVE OUEST	344 853	N 80	1450			1450			1450	15N	
713054	9725 TOLHURST ATLAS TILE CERAMICS CO LTD 9725 TOLHURST	344 830 829 828 827	N	4700	14000		16700			16700	16N	
713125	9297/95 TOLHURST 270 CHABANEL OUEST NAPOLEON BOILEAU LIMITEE 9155 JEANNE MANCE	344 358	N 105	1300	20500		21800			21800	15N	
713126	9291/89 TOLHURST RAYMOND PEPIN 9269 TOLHURST GABRIEL GAUTHIER 9291 TOLHURST	344 357	C 25	1200	14000		15200			15200	11C	
713127	9287/85 TOLHURST GASTON OUELLET 9285 TOLHURST	344 356	C 25	1200	13600		14800			14800	11C	
713128	9263/81 TOLHURST DEZSO SOMLYAY 2074 HAMPTON AVE	344 355	C 25	1200	14500		15700			15700	11C	

RÔLE SUPPLÉMENTAIRE D'ÉVALUATION DES IMMEUBLES POUR L'EXERCICE FINANCIER COMMENÇANT LE 1ER MAI 1960
 SUPPLEMENTARY VALUATION ROLL OF IMMOVABLE PROPERTY FOR THE FISCAL YEAR COMMENCING 1ST. MAY 1960

RUE STREET	QUARTIER WARD	AMUNTS IC	ARRONDISSEMENT ÉLECTORAL ELECTORAL DISTRICT	VALEUR (DOLLARS SEULEMENT) - VALUE (DOLLARS ONLY)				COTE	VALEUR POUR LA TAXE SCOLAIRE VALUE FOR SCHOOL TAX	NO DE RESOLUTION RESOLUTION NO.
NO DE COMPTE ACCOUNT NO.	EMPLACEMENT DE L'IMMEUBLE LOCATION OF PROPERTY	CADASTRE - SUBDIVISION	ENTRETIEN DES TROTTOIRS PDS DE FRONT MAINTENANCE OF SIDEWALKS FEET FRONTAGE	TERRAIN LAND	BÂTIMENTS ET AUTRES ITERS BUILDINGS AND OTHER ITEMS	VALEUR EXEMPTÉE EXEMPT VALUE	VALEUR IMPOSABLE TAXABLE VALUE			
713129 <small>Voir Role Supp. 1961 See Supp. Roll</small>	9277/75 TOLHURST	344 354 353-2	C 375	1800	16000		17800	11C	17800	
	ALICE SENECAI VVE DE PAUL EMILE WILSON 10540 HOGUE									
713131	9267/55 TOLHURST	344 353-1 352	C 375	1800	16000		17800	11C	17800	
	MICHELE D ANDREA 9270 DE REIMS MATTEO CIRCELLI 9270 DE REIMS FRANCESCO CIRCELLI 9270 DE REIMS APT 2	LABORER LABORER								
713132	9257/55 TOLHURST	344 351 350-2	C 375	1800	16000		17800	11C	17800	
	FELICE SABELLI 9255 TOLHURST									
713134	9247/45 TOLHURST	344 350-1 349	C 375	1800	16000 16800		17800 18600	11C	17800 18600 <i>cut 748 (3-9-60)</i>	
	LUIGI SABELLI 9245 TOLHURST	CLEANER								
713135	9237/55 TOLHURST	344 348 347-2	C 375	1800	16000		17800	11C	17800	
	GUGLIELMO SABELLI 5731 GARNIER	JOURNALIER								
713137	9227/25 TOLHURST	344 347-1 346	C 375	1800	16000		17800	11C	17800	
	ADAM SCHMUCK 9225 TOLHURST	MACHINE OP								

ROLE SUPPLEMENTAIRE D'ÉVALUATION DES IMMEUBLES POUR L'EXERCICE FINANCIER COMMENÇANT LE 1ER MAI 1960
 SUPPLEMENTARY VALUATION ROLL OF IMMOVABLE PROPERTY FOR THE FISCAL YEAR COMMENCING 1ST. MAY 1960

RUE STREET	QUARTIER WARD	ARRONDISSEMENT ÉLECTORAL ELECTORAL DISTRICT	APPORTS E.C.		VALEUR (DOLLARS SEULEMENT) - VALUE (DOLLARS ONLY)				VALEUR POUR LA TAXE SCOLAIRE VALUE FOR SCHOOL TAX		NO DE RESOLUTION RESOLUTION NO.
NO DE COMPTE ACCOUNT NO.	EMPLACEMENT DE L'IMMEUBLE LOCATION OF PROPERTY	CADASTRE - SUBDIVISION	ENTRETIEN DES TROTTOIRS PDS DE FRONT MAINTENANCE OF SIDEWALKS FEET FRONTAGE	TERRAIN LAND	BÂTIMENTS ET AUTRES ITEX BUILDINGS AND OTHER ITEMS	VALEUR EXEMPTÉ EXEMPT VALUE	VALEUR IMPOSABLE TAXABLE VALUE	TRONÇONS SÉPARABLES	CODE	DÉNOMINATION	NO DE CERTIFICAT CERTIFICATE NO.
713138	9217/15 TOLHURST	344 345 344-2	N 375	1800	16000		17800		11N		17800
	COSTAS VASTOPoulos 1/2 GEORGE VASTOPoulos 1/4 ORFEAS VASTOPoulos 1/4 9217 TOLHURST	FURRIER FURRIER FURRIER									
713140	9207/05 TOLHURST	344 344-1 343	C 375	1800	16000		17800		11C		17800
	FRANK RACK 9205 TOLHURST										
713141	9195/91 TOLHURST	344 342 341-2	C 375	1800	18200		20000		11C		20000
	JOSEPH RAUTH 9195 TOLHURST	EBENISTE									
713142	9185/81 TOLHURST	344 341-1 340	C 375	1800	18200		20000		11C		20000
	ANTONIO DELLA LOGGIA 9181 TOLHURST	JOURNALIER									
713144	9175 TOLHURST	344 339	C 25	1200	16800		18000		11C		18000
	ALFREDO SCERBO 9175 TOLHURST APT 2	FOREUR									
713145	9171 TOLHURST	344 338	C 25	1200	16800		18000		11C		18000
	NICOLA MONACO 9171 TOLHURST	BRISQUETEUR									

ROLE SUPPLEMENTAIRE D'EVALUATION DES IMMEUBLES POUR L'EXERCICE FINANCIER COMMENÇANT LE 1ER MAI 1960
 SUPPLEMENTARY VALUATION ROLL OF IMMOVABLE PROPERTY FOR THE FISCAL YEAR COMMENCING 1ST. MAY 1960

RUE STREET	QUARTIER WARD	AMUNTS IC	ARRONDISSEMENT ÉLECTORAL ELECTORAL DISTRICT	VALEUR (DOLLARS SEULEMENT) - VALUE (DOLLARS ONLY)				VALEUR POUR LA TAXE SCOLAIRE VALUE FOR SCHOOL TAX		NO DE RESOLUTION RESOLUTION NO.
NO DE COMPTE ACCOUNT NO.	EMPLACEMENT DE L'IMMEUBLE LOCATION OF PROPERTY	CADASTRE - SUBDIVISION	ENTRETIEN DES TROTTOIRS PDS DE FRONT MAINTENANCE OF SIDEWALKS FST FRONTAGE	TERRAIN LAND	BÂTIMENTS ET ADRESSES BLDGS AND OTHER ITEMS	VALEUR EXEMPTÉE EXEMPT VALUE	VALEUR IMPOSABLE TAXABLE VALUE			NO DE CERTIFICAT CERTIFICATE NO.
713146	9165 TOLHURST PASQUALE SOLOMITA 9165 TOLHURST VIRGINIO SOLOMITA	344 337 JOURNALIER JOURNALIER	C 25	1200	16800		18000	11C	18000	
713147	9161 TOLHURST FLORE ANGE LONERGAN VVE DE RAYMOND THIBODEAU 7217 DE NORMANVILLE	344 336 P335 USUFRUITRE	C 375	1800	17600		19400	11C	19400	
713149	9153/49 TOLHURST EMIDIO DEL GRANDE 7397 BLVD ST LAURENT	344 P335 334 333-2 GERANT GNR	C 50	2400	21200		23600	11C	23600	
713150	9145/41 TOLHURST MAURO MONTAROLI 9141 TOLHURST	344 333-1 332 COMMIS	C 375	1600	22000		23800	11C	23800	
713152	9137/33 TOLHURST MARGARET KALABINA WIFE S AS TO P OF MICHAEL SOROKA 7215 SIRMAM AVE	344 331 330-2 SWEATER CUTTER	C 375	1800	17300		19100	11C	19100	
713154	9127/23 TOLHURST DOMINIC NAGY 9123 TOLHURST	344 330-1 329 STORE KEEPER	C 375	1800	17300		19100	11C	19100	

ROLE SUPPLEMENTAIRE D'EVALUATION DES IMMEUBLES POUR L'EXERCICE FINANCIER COMMENÇANT LE 1ER MAI 1960
 SUPPLEMENTARY VALUATION ROLL OF IMMOVABLE PROPERTY FOR THE FISCAL YEAR COMMENCING 1ST. MAY 1960

RUE STREET	QUARTIER WARD	AMUNTS IC	ARRONDISSEMENT ÉLECTORAL ELECTORAL DISTRICT	VALEUR (DOLLARS SEULEMENT) - VALUE (DOLLARS ONLY)				PROTIONS SIDEWALKS	CODE	VALEUR POUR LA TAXE SCOLAIRE VALUE FOR SCHOOL TAX	NO DE RESOLUTION RESOLUTION NO.
NO DE COMPTE ACCOUNT NO.	EMPLACEMENT DE L'IMMEUBLE LOCATION OF PROPERTY	CADASTRE - SUBDIVISION	ENTRETIEN DES TROTTOIRS POS DE FRONT MAINTENANCE OF SIDEWALKS FEET FRONTAGE	TERRAIN LAND	BÂTIMENTS ET AUTRES ITERS BUILDINGS AND OTHER ITEMS	VALEUR EXEMPT EXEMPT VALUE	VALEUR IMPOSABLE TAXABLE VALUE				
713155	9109/05 TOLHURST LOUIS PHILIPPE BRISSÉTE 9105 TOLHURST	344 328 327 RENTIER	C 130	2500	19700		22200		11C	22200	
713156	COMPTE ANNULÉ COMPTE ANNULÉ VOIR COMPTE 713155										
713157	9097/95 TOLHURST ALMA BOURBONNAIS EPSE S DE 3 DE ROLAND DESROSIERS 9097 TOLHURST	344 P1047 ELECTRICIEN	C 1203	2450	16550		19000		11C	19000	
713158	9087/85 TOLHURST HENRY CHERNABROW 9085 TOLHURST	344 P1047 1048 ELECTRICAL CONTRACTOR	D 371	2050	16650		18700		11P	18700	
713159	9077/75 TOLHURST MICHELE MARTINO 9075 TOLHURST GIOVANNI MARTINO 9077 TOLHURST	344 1049 TRIMEUR	C 375	2100	14700		16800		11C	16800	
713160	9067/55 TOLHURST WLADYSLAW CIESLAK 9065 TOLHURST	344 1050 LABORER	C 376	2100	14700		16800		11C	16800	

ROLE SUPPLEMENTAIRE D'ÉVALUATION DES IMMEUBLES POUR L'EXERCICE FINANCIER COMMENÇANT LE 1ER MAI 1960
 SUPPLEMENTARY VALUATION ROLL OF IMMOVABLE PROPERTY FOR THE FISCAL YEAR COMMENCING 1ST. MAY 1960

RUE STREET	QUARTIER WARD	AMUNTS IC	ARRONDISSEMENT ÉLECTORAL ELECTORAL DISTRICT	VALEUR (DOLLARS SEULEMENT) - VALUE (DOLLARS ONLY)				VALEUR POUR LA TAXE SCOLAIRE VALUE FOR SCHOOL TAX		NO DE RÉSOLUTION RESOLUTION NO.
NO DE COMPTE ACCOUNT NO.	EMPLACEMENT DE L'IMMEUBLE LOCATION OF PROPERTY	CADASTRE - SUBDIVISION	ENTRETIEN DES TROTTOIRS PDS DE FRONT MAINTENANCE OF SIDEWALKS FEET FRONTAGE	TERRAIN LAND	BÂTIMENTS ET AUTRES ÎTENS BUILDINGS AND OTHER ITEMS	VALEUR EXEMPTÉE EXEMPT VALUE	VALEUR IMPOSABLE TAXABLE VALUE			
	NOM ET ADRESSE DU PROPRIÉTAIRE NAME AND ADDRESS OF OWNER	OCCUPATION ET DENOMINATION AND DENOMINATION								NO DE CERTIFICAT CERTIFICATE NO.
713161	9057/55 TOLHURST MICHAEL CZUBKO 9055 TOLHURST MARIA KOROL WIFE C AS TO P OF PAUL NITUCH 5265 DE BORDEAUX	344 1051 CARPENTER / PROPRE	C 375	2100	14700		16800	11C	16800	
713162	9047/45 TOLHURST ARCANGELO PAZZANO MARIA DI PIETRO SON EPSE C EN B 9045 TOLHURST	344 1052 JOURNALIER	C 373	2100	14700		16800	11C	16800	
713163	9037/35 TOLHURST GIUSEPPE D AVELLA 9035 TOLHURST	344 1053 GARAGE MEC	C 373	2100	14700		16800	11C	16800	
713164	9027/25 TOLHURST MARIO LOMBARDY 9025 TOLHURST	344 1054 PAINTER	C 373	2100	14700		16800	11C	16800	
713165	9017/15 TOLHURST LILLY DAVID WIFE S AS TO P OF SHIKRY LAHAM 9015 TOLHURST	344 1055 SHIPPER	N 373	2100	14700		16800	11N	16800	
713166	9007/05 TOLHURST LIBERANTONIO DELNIGRO 9005 TOLHURST	344 1056 LABORER	C 373	2100	14700		16800	11C	16800	
713167	3997/95 TOLHURST STEVEN KLEIN 3995 TOLHURST	344 1057 HARNESSE MKR	D 373	2100	14700		16800	11P	16800	

ROLE SUPPLEMENTAIRE D'EVALUATION DES IMMEUBLES POUR L'EXERCICE FINANCIER COMMENÇANT LE 1ER MAI 1960
 SUPPLEMENTARY VALUATION ROLL OF IMMOVABLE PROPERTY FOR THE FISCAL YEAR COMMENCING 1ST. MAY 1960

RUE STREET	QUARTIER WARD	AMUNTS IC	ARRONDISSEMENT ÉLECTORAL ELECTORAL DISTRICT	VALEUR (DOLLARS SEULEMENT) - VALUE (DOLLARS ONLY)				PROFONDEUR DE LA RUE SIDEWALKS	CODE	DÉSIGNATION	VALEUR POUR LA TAXE SCOLAIRE VALUE FOR SCHOOL TAX	NO DE RÉSOLUTION RESOLUTION NO.
NO DE COMPTE ACCOUNT NO.	EMPLACEMENT DE L'IMMEUBLE LOCATION OF PROPERTY	CADASTRE - SUBDIVISION	ENTRETIEN DES TRACTOIRS POS DE FRONT MAINTENANCE OF SIDEWALKS FEET FRONTAGE	TERRAIN LAND	BÂTIMENTS ET AUTRES ÎTENS BUILDINGS AND OTHER ITEMS	VALEUR EXEMPTÉ EXEMPT VALUE	VALEUR IMPOSABLE TAXABLE VALUE					
713168	3967/85 TOLHURST	344 1058										
	NICOLAS PETROU 3965 TOLHURST	FOURREUR	C 373	2100	14700		16800	11C		16500		
713169	3977/75 TOLHURST	344 1039										
	ANTONIO IONATA 3977 TOLHURST	JOURNALIER	C 373	2100	15900		16000	11C		18000		
713170	3967/65 TOLHURST	344 1060										
	ANTONIO CARMADA 3965 TOLHURST	CONTRACTOR	C 373	2100	16000		16100	11C		16100		
713171	3957/55 TOLHURST	344 1061										
	ROCCO CIRILLO 3957 TOLHURST	PLATRIER	C 373	2100	15900		16000	11C		18000		
713172	3947/45 TOLHURST	344 1062										
	FRANCESCA FORTUNIO EPSE DE DOMENICO COGLIANZORD 3945 TOLHURST SALVATORE COGLIANZORD 3945 TOLHURST	DEBARDEUR TECHNICIEN EN T V	C 373	2100	16600		16700	11C		16700		
713173	3937/35 TOLHURST	344 1063										
	SHIRLEY LEBOT WIFE S AS TO D OF FREDERICK JAMES D ALLMEN 3933 TOLHURST		D 373	2100	14200		16300	11P		16300		
713174	3927/35 TOLHURST	344 1064										
	DAUL REBE 3925 TOLHURST	SAMPLE MKR	D 373	2100	14100		16200	11P		16200		

ROLE SUPPLEMENTAIRE D'ÉVALUATION DES IMMEUBLES POUR L'EXERCICE FINANCIER COMMENÇANT LE 1ER MAI 1960
 SUPPLEMENTARY VALUATION ROLL OF IMMOVABLE PROPERTY FOR THE FISCAL YEAR COMMENCING 1ST. MAY 1960

RUE STREET	QUARTIER WARD	AHUNTSIC	ARRONDISSEMENT ÉLECTORAL ELECTORAL DISTRICT	VALEUR (DOLLARS SEULEMENT) - VALUE (DOLLARS ONLY)				MUTUALITÉ TERRITOIRES SÉPARÉS	CODE	VENDICATION	VALEUR POUR LA TAXE SCOLAIRE VALUE FOR SCHOOL TAX	NO DE RESOLUTION RESOLUTION NO.
NO DE COMPTE ACCOUNT NO.	EMPLACEMENT DE L'IMMEUBLE LOCATION OF PROPERTY	CADASTRE - SUBDIVISION	ENTRETIEN DES TROTTOIRS PDS DE FRONT MAINTENANCE OF SIDEWALKS FEET FRONTAGE	TERRAIN LAND	BÂTIMENTS ET AUTRES ÎTMS BUILDINGS AND OTHER ITEMS	VALEUR EXEMPTÉ EXEMPT VALUE	VALEUR IMPOSABLE TAXABLE VALUE					
713175	3923/21 TOLHURST	344 1065										
	JOE ZTSUGIOZ IWASAZKI 3921 TOLHURST	CARPENTER	C 373	2100	14100		16200		11C	16200		
713176	3917/15 TOLHURST	344 1066										
	RAPHAEL LIAKAS 3915 TOLHURST	FURRIER	N 373	2100	14100		16200		11N	16200		
713191	3887/83 TOLHURST	344 33										
	JOHN WLOSHINSKY 3885 TOLHURST	TAILOR	N 25	1400	14200		15600		11N	15600		
	RUELLE HOM POUR 3 ANS J C S 22/1/57 BATI PAS D EXEMPTION											
713192	3879/77 TOLHURST	344 32										
	MICHAEL FRANCIS FETT PRODUCTION MAN 3877 TOLHURST		C 30	1700	14000		15700		11C	15700		
	RUELLE HOM POUR 3 ANS J C S 22-1-57 BATI PAS D EXEMPTION											
713193	3873/71 TOLHURST	344 31-1										
	RAFFAELE MARTIGNETTI 3871 TOLHURST	TILE LAYER	C 30	1700	14000		15700		11C	15700		
	RUELLE HOM POUR 3 ANS J C S 22-1-57 BATI PAS D EXEMPTION											

RÔLE SUPPLÉMENTAIRE D'ÉVALUATION DES IMMEUBLES POUR L'EXERCICE FINANCIER COMMENÇANT LE 1ER MAI 1960
SUPPLEMENTARY VALUATION ROLL OF IMMOVABLE PROPERTY FOR THE FISCAL YEAR COMMENCING 1ST. MAY 1960

RUE STREET	QUARTIER WARD	AHUNTSIC	ARRONDISSEMENT ÉLECTORAL ELECTORAL DISTRICT	VALEUR (DOLLARS SEULEMENT) - VALUE (DOLLARS ONLY)				TROTTOIRS ET AUTRES ÉLÉMENTS DE LA VILLE	FOOD	DÉSIGNATION	VALEUR POUR LA TAXE SCOLAIRE VALUE FOR SCHOOL TAX	NO DE RÉSOLUTION RESOLUTION NO.
NO DE COMPTE ACCOUNT NO.	EMPLACEMENT DE L'IMMEUBLE LOCATION OF PROPERTY	CADASTRE - SUBDIVISION	ENTRETIEN DES TROTTOIRS POS DE FRONT MAINTENANCE OF SIDEWALKS FEET FRONTAGE	TERRAIN LAND	BÂTIMENTS ET AUTRES ÉLÉMENTS BUILDINGS AND OTHER ITEMS	VALEUR EXEMPTÉE EXEMPT VALUE	VALEUR IMPOSABLE TAXABLE VALUE					
713195 Votr Role Supp. See Supp. Roll 1961	3867/55 TOLHURST	344 30-1 29-2	C 30	1700	14000		15700	11C		15700		
	PAUL AIME DEMERS 3865 TOLHURST	TECHNICIEN										
	RUELLE HOM POUR 3 ANS J C S 22-1-57 / BATI PAS D EXEMPTION											
713196	3861/39 TOLHURST	344 29-1 28-2	C 30	1700	14300		16000	11C		16000		
	FEDERICO TRANCHINI 3859 TOLHURST	LABORER										
	RUELLE HOM POUR 3 ANS J C S 22/1/57 / BATI PAS D EXEMPTION /											
713197 Votr Role Supp. See Supp. Roll 1961	3853/55 TOLHURST	344 28-1 27	C 30	1700	13900		15600	11C		15600		
	PAUL SEGUIN 3853 TOLHURST	COMPTABLE										
	RUELLE HOM POUR 3 ANS J C S 22/1/57 / BATI PAS D EXEMPTION /											
713198	3851/49 TOLHURST	344 26	D 25	1400	12200		13600	11P		13600		
	JOHN STUMPF 3851 TOLHURST	CORONNIER										
	RUELLE HOM POUR 3 ANS J C S 22/1/57 / BATI PAS D EXEMPTION /											
713199	3845/43 TOLHURST	344 25	C 25	1400	14200		15600	11C		15600		
	ALBERTA DUBE 3863 AVE DE CHATEAUBRIAND											
	RUELLE HOM POUR 3 ANS J C S 22-1-57 / BATI PAS D EXEMPTION /											

RÔLE SUPPLÉMENTAIRE D'ÉVALUATION DES IMMEUBLES POUR L'EXERCICE FINANCIER COMMENÇANT LE 1ER MAI 1960
 SUPPLEMENTARY VALUATION ROLL OF IMMOVABLE PROPERTY FOR THE FISCAL YEAR COMMENCING 1ST. MAY 1960

RUE STREET	QUARTIER WARD	ARRONDISSEMENT ÉLECTORAL ELECTORAL DISTRICT	AHUNTSIC		VALEUR (DOLLARS SEULEMENT) - VALUE (DOLLARS ONLY)				VALEUR POUR LA TAXE SCOLAIRE VALUE FOR SCHOOL TAX	NO DE RÉSOLUTION RESOLUTION NO.
NO DE COMPTE ACCOUNT NO.	EMPLACEMENT DE L'IMMEUBLE LOCATION OF PROPERTY	CADASTRE - SUBDIVISION	ENTRETIEN DES TROTTOIRS PDS DE FRONT MAINTENANCE OF SIDEWALKS FEET FRONTAGE	TERRAIN LAND	BÂTIMENTS ET AUTRES ITEM BUILDINGS AND OTHER ITEMS	VALEUR EXEMPTÉ EXEMPT VALUE	VALEUR IMPOSABLE TAXABLE VALUE			NO DE CERTIFICAT CERTIFICATE NO.
	NOM ET ADRESSE DU PROPRIÉTAIRE NAME AND ADDRESS OF OWNER	OCCUPATION ET ANR DÉNOMINATION								
713200	3839/37 TOLHURST LUCIEN FLYNN 3839 TOLHURST RUELLE HOM POUR 3 ANS J C S 22/1/57 / BATI PAS D EXEMPTION /	344 24 EMP. CIVIQUE	25	1400	12000		13400	11C	13400	
713201	3833/31 TOLHURST HARRY MACDONALD 3831 TOLHURST RUELLE HOM POUR 3 ANS J C S 22/1/57 / BATI PAS D EXEMPTION /	344 23 EMP. HYDRE	25	1400	12100		13500	11C	13500	
713202	3827/25 TOLHURST VITO LAPOLLA 5820 CLARK RUELLE HOM POUR 3 ANS J C S 22-1-57 BATI PAS D EXEMPTION	344 P22 CONTREMAITRE	245	1350	12150		13500	11C	13500	
713203	3821/19 TOLHURST ALBERT LAPIERRE 2526 AVE D ORLEANS RUELLE HOM POUR 3 ANS J C S 22/1/57 / BATI PAS D EXEMPTION /	344 P22 21 MECANICIEN	255	1450	12550		14000	11C	14000	
713204	3805 TOLHURST FRANZ KOHL 3805 TOLHURST RUELLE HOM POUR 3 ANS J C S 22/1/57 / BATI PAS D EXEMPTION /	344 20 19-2 CABINET MXR	303	1700	13200		14900	11C	14900	

RÔLE SUPPLÉMENTAIRE D'ÉVALUATION DES IMMEUBLES POUR L'EXERCICE FINANCIER COMMENÇANT LE 1ER MAI 1960
 SUPPLEMENTARY VALUATION ROLL OF IMMOVABLE PROPERTY FOR THE FISCAL YEAR COMMENCING 1ST. MAY 1960

RUE STREET	QUARTIER WARD	AHUNTSIC	ARRONDISSEMENT ÉLECTORAL ELECTORAL DISTRICT	VALEUR (DOLLARS SEULEMENT) - VALUE (DOLLARS ONLY)				VALEUR POUR LA TAXE SCOLAIRE VALUE FOR SCHOOL TAX		NO DE RÉSOLUTION RESOLUTION NO.		
NO DE COMPTE ACCOUNT NO.	EMPLACEMENT DE L'IMMEUBLE LOCATION OF PROPERTY		CADASTRE - SUBDIVISION	ENTRETIEN DES TROTTOIRS PDS DE FRONT MAINTENANCE OF SIDEWALKS FEET FRONTAGE		TERRAIN LAND	BÂTIMENTS ET AUTRES ITEX BUILDINGS AND OTHER ITEX	VALEUR EXEMPTÉE EXEMPT VALUE	VALEUR IMPOSABLE TAXABLE VALUE			
	NOM ET ADRESSE DU PROPRIÉTAIRE NAME AND ADDRESS OF OWNER		OCCUPATION ET AND DENOMINATION							NO DE CERTIFICAT CERTIFICATE NO.		
713205	3801 TOLHURST	344 19-1 18-2	JOURNALIER	C	303	1700	13200		14900	11C	14900	
	SILVIO SODA HOPITAL MILITAIRE DE STE ANNE DE BELLEVUE ATT COSIMO SODA 10240 VERVILLE RUELLE HOM POUR 3 ANS J C S 22/1/57 / BATI PAS D EXEMPTION /											
713206	3795 TOLHURST	344 18-1 17-2	POSEUR DE TERRAZZO	C	298	1650	13150		14800	11C	14800	
	VIRGINIO CERENTOLA 3795 TOLHURST APT 1 RUELLE HOM POUR 3 ANS J C S 22/1/57 / BATI PAS D EXEMPTION /											
713208	3785 TOLHURST	344 17-1 16-2	CABINET MKR	C	301	1700	13500		15200	11C	15200	
	WERNER MIETZKE 3785 TOLHURST RUELLE HOM POUR 3 ANS J C S 22/1/57 / BATI PAS D EXEMPTION /											
713209	3775 TOLHURST	344 16-1 15	FOREMAN	D	294	1650	13050		14700	11C	14700	
	MICHAEL KLENK 3775 TOLHURST RUELLE HOM POUR 3 ANS J C S 22/1/57 / BATI PAS D EXEMPTION /											

ROLE SUPPLEMENTAIRE D'EVALUATION DES IMMEUBLES POUR L'EXERCICE FINANCIER COMMENÇANT LE 1ER MAI 1960
 SUPPLEMENTARY VALUATION ROLL OF IMMOVABLE PROPERTY FOR THE FISCAL YEAR COMMENCING 1ST. MAY 1960

RUE STREET	QUARTIER WARD	ARRONDISSEMENT ELECTORAL ELECTORAL DISTRICT	AHUNTSIC		VALEUR (DOLLARS SEULEMENT) - VALUE (DOLLARS ONLY)				VALEUR POUR LA TAXE SCOLAIRE VALUE FOR SCHOOL TAX		NO DE RESOLUTION RESOLUTION NO.
NO DE COMPTE ACCOUNT NO.	EMPLACEMENT DE L'IMMEUBLE LOCATION OF PROPERTY	CADASTRE - SUBDIVISION	ENTRETIEN DES TROTTOIRS PDS DE FRONT MAINTENANCE OF SIDEWALKS FEET FRONTAGE	TERRAIN LAND	BATIMENTS ET AUTRES ITEM BUILDINGS AND OTHER ITEMS	VALEUR EXEMPTEE EXEMPT VALUE	VALEUR IMPOSABLE TAXABLE VALUE	TROTTUIRS SIDEWALKS	DE NOMINATION	NO DE CERTIFICAT CERTIFICATE NO.	
713210	3761/59 TOLHURST PASQUALE D AMICO 3761 TOLHURST RUELLE HOM POUR 3 ANS J C S 22/1/57 / BATI PAS D EXEMPTION /	344 14 OPERATEUR	C 25	1400	12600		14000		11C	14000	
713211	3755/55 TOLHURST YVETTE MARTIN EPSE S DE 3 DE MARCEL GILBERT 6301 AVE DE CHATEAUBRIAND RUELLE HOM POUR 3 ANS J C S 22/1/57 / BATI PAS D EXEMPTION /	344 13 OPERATEUR	C 25	1400	12500		13900		11C	13900	
713212	9735 TOLHURST GERMAIN LAFRANCOISE 4535 CLANRANALD AVE APT 212 RUELLE HOM POUR 3 ANS J C S 22-1-57 BATI PAS D EXEMPTION	344 12 GERANT	C 50	2800	37300		40100		11C	40100	
713213	COMPTE ANNULE VOIR COMPTE 713212										
713214	9725 TOLHURST LUCILLE BOUCHARD MARGUERITE BOUCHARD 3440 PLACE ORCELLES RUELLE HOM POUR 3 ANS J C S 22-1-57 BATI PAS D EXEMPTION	344 13 OPERATEUR	C 36	2000	36400		36400		11C	36400	

Voir Role Supp. 1961
See Supp. Roll

Voir Role Supp. 1961
See Supp. Roll

ROLE SUPPLEMENTAIRE D'EVALUATION DES IMMEUBLES POUR L'EXERCICE FINANCIER COMMENÇANT LE 1ER MAI 1960
 SUPPLEMENTARY VALUATION ROLL OF IMMOVABLE PROPERTY FOR THE FISCAL YEAR COMMENCING 1ST. MAY 1960

RUE STREET	QUARTIER WARD	AMUNTSIC	ARRONDISSEMENT ÉLECTORAL ELECTORAL DISTRICT	VALEUR (DOLLARS SEULEMENT) - VALUE (DOLLARS ONLY)				COTE	VALEUR POUR LA TAXE SCOLAIRE VALUE FOR SCHOOL TAX	NO DE RESOLUTION RESOLUTION NO.
NO DE COMPTE ACCOUNT NO.	EMPLACEMENT DE L'IMMEUBLE LOCATION OF PROPERTY	CADASTRE - SUBDIVISION	ENTRETIEN DES TROTTOIRS PDS DE FRONT MAINTENANCE OF SIDEWALK FEET FRONTAGE	TERRAIN LAND	BATIMENTS CT AUTRES ITEX BUILDINGS AND OTHER ITEMS	VALEUR EXEMPTEE EXEMPT VALUE	VALEUR IMPOSABLE TAXABLE VALUE			
713224	3774/76 LUMSDEN	344 P45 X46-2								
	SANTINA PICCOLO VVE DE JOSEPH PILLOT 7947 ST DOMINIQUE		C 273	1300	14500		15800	11C	15800	
	RUELLE HOM POUR 3 ANS J C S 22/1/57 / BATI PAS D EXEMPTION /									
713225	3780/82 LUMSDEN	344 46-1 47								
	ANGELO BARBERIO 3780 LUMSDEN	JOURNALIER	C 351	1630	15770		17400	11C	17400	
	RUELLE HOM POUR 3 ANS J C S 22/1/57 / BATI PAS D EXEMPTION /									
713237	3876/80 LUMSDEN	344 59								
	VIRGILIO FOLCO 3878 LUMSDEN	JOURNALIER	C 25	1200	11300		12300	11C	12300	
	FLORINDO STARNINO VINCENTA STARNINO VALENTINO STARNINO 3801 TOLHURST	AGT D ASSCE JOURNALIER								
	RUELLE HOM POUR 3 ANS J C S 22/1/57 / BATI PAS D EXEMPTION /									
713239	3868 LUMSDEN	344 1034								
	FRANCESCO RICCIO 314 JARRY OUEST	LABORER	C 1298	2650	3550		6200	11C	6200	
	RUELLE HOM POUR 3 ANS J C S 22-1-57 BATI PAS D EXEMPTION									

ANNÉE FISCALE 60-61 518
 EFFECTIVE 26-2-60 55-60

ROLE SUPPLEMENTAIRE D'EVALUATION DES IMMEUBLES POUR L'EXERCICE FINANCIER COMMENÇANT LE 1ER MAI 1960
 SUPPLEMENTARY VALUATION ROLL OF IMMOVABLE PROPERTY FOR THE FISCAL YEAR COMMENCING 1ST. MAY 1960

RUE STREET	QUARTIER WARD	AHUNTSIC	ARRONDISSEMENT ÉLECTORAL ELECTORAL DISTRICT	VALEUR (DOLLARS SEULEMENT) - VALUE (DOLLARS ONLY)				TRONTOIRS SÉPARABLES	CODE	DÉNOMINATION	VALEUR POUR LA TAXE SCOLAIRE VALUE FOR SCHOOL TAX	NO DE RÉSOLUTION RESOLUTION NO.	NO DE CERTIFICAT CERTIFICATE NO.
NO DE COMPTE ACCOUNT NO.	EMPLACEMENT DE L'IMMEUBLE LOCATION OF PROPERTY		CADASTRE - SUBDIVISION	ENTRETIEN DES TROTTOIRS PDS DE FRONT MAINTENANCE OF SIDEWALKS FEET FRONTAGE	TERRAIN LAND	BÂTIMENTS ET AUTRES ITEM BUILDINGS AND OTHER ITEMS	VALEUR EXEMPTÉE EXEMPT VALUE	VALEUR IMPOSABLE TAXABLE VALUE					
	NOM ET ADRESSE DU PROPRIÉTAIRE NAME AND ADDRESS OF OWNER		OCCUPATION ET AND DÉNOMINATION										
713241	245/53 BEAUHARNOIS		344 P193 P194 P195										
	JOSEPH TKACZ 245 DE BEAUHARNOIS		CONTRACTOR C	1161	2050	13650		15700	11C	15700			
713244	3920/24 LUMSDEN		344 196 197										
	PIERRE KUBIEZ 3924 LUMSDEN		JOURNALIER C	50	2800	19100		21900	11C	21900			
713245	COMPTE ANNULÉ VOIR COMPTE 713244												
713257	3978/30 LUMSDEN		344 211 212										
	JOSEPH ALORICK KULZANEX 3980 LUMSDEN		CLERK C	50	2800	11500		14300	11C	14300			
713259	9000/04 LUMSDEN		344 213 214-1										
	PASQUALE PAOLELLA 9004 LUMSDEN		JOURNALIER C	375	2100	20500		22600	11C	22600			
713261	9010/14 LUMSDEN		344 214-2 215										
	DANTE MASCIOTRA 5245 AVE DE GASPE		LABORER C	375	2100	20500		22600	11C	22600			

RÔLE SUPPLÉMENTAIRE D'ÉVALUATION DES IMMEUBLES POUR L'EXERCICE FINANCIER COMMENÇANT LE 1ER MAI 1960
 SUPPLEMENTARY VALUATION ROLL OF IMMOVABLE PROPERTY FOR THE FISCAL YEAR COMMENCING 1ST. MAY 1960

RUE STREET	QUARTIER WARD	AHUNTSIC	ARRONDISSEMENT ÉLECTORAL ELECTORAL DISTRICT	VALEUR (DOLLARS SEULEMENT) - VALUE (DOLLARS ONLY)				NO DE RÉSOLUTION RESOLUTION NO.
NO DE COMPTE ACCOUNT NO.	EMPLACEMENT DE L'IMMEUBLE LOCATION OF PROPERTY	CADASTRE - SUBDIVISION	ENTRETIEN DES TROTTOIRS PDS DE FRONT MAINTENANCE OF SIDEWALKS FEET FRONTAGE	TERRAIN LAND	BÂTIMENTS ET AUTRES ÎTRES BUILDINGS AND OTHER ITEMS	VALEUR EXEMPTÉE EXEMPT VALUE	VALEUR IMPOSABLE TAXABLE VALUE	VALEUR POUR LA TAXE SCOLAIRE VALUE FOR SCHOOL TAX
	NOM ET ADRESSE DU PROPRIÉTAIRE NAME AND ADDRESS OF OWNER	OCCUPATION ET DÉSIGNATION AND DENOMINATION						
713262	9060/62 LUMSDEN JOSEPH KYLLI 9060 LUMSDEN ATT CROWN LIFE INSCE CO MORTGAGE DEP T TORONTO ONT	344 216 P217 MACHINISTE	C 369	2050	13950		16000	16000
713264	9060/62 LUMSDEN ANTONIO PAULO 9060 LUMSDEN ATT CROWN LIFE INSCE CO MORTGAGE DEP T TORONTO ONT	344 P217 P218 BRIQUETEUR	C 369	2050	13650		15700	15700
713265	9070/72 LUMSDEN ANORE FRATING 9070 LUMSDEN ATT CROWN LIFE INSCE CO MORTGAGE DEP T TORONTO ONT	344 P218 219 P220	C 369	2050	13350		15400	15400
713267	9080/82 LUMSDEN GABRIELLE GUALTIERI EMIGIO GUALTIERI 9080 LUMSDEN ATT CROWN LIFE INSCE CO MORTGAGE DEP T TORONTO ONT	344 P220 P221 JOURNALIER JOURNALIER	C 369	2050	13250		15300	15300

ROLE SUPPLEMENTAIRE D'EVALUATION DES IMMEUBLES POUR L'EXERCICE FINANCIER COMMENÇANT LE 1ER MAI 1960
 SUPPLEMENTARY VALUATION ROLL OF IMMOVABLE PROPERTY FOR THE FISCAL YEAR COMMENCING 1ST. MAY 1960

RUE STREET	QUARTIER WARD	AMUNTS IC	ARRONDISSEMENT ELECTORAL ELECTORAL DISTRICT	VALEUR (DOLLARS SEULEMENT) - VALUE (DOLLARS ONLY)				VALEUR POUR LA TAXE SCOLAIRE VALUE FOR SCHOOL TAX	NO DE RESOLUTION RESOLUTION NO.
NO DE COMPTE ACCOUNT NO.	EMPLACEMENT DE L'IMMEUBLE LOCATION OF PROPERTY	CADASTRE - SUBDIVISION	ENTRETIEN DES TROTTOIRS PUS DE FRONT MAINTENANCE OF SIDEWALKS FEET FRONTAGE	TERRAIN LAND	BATIMENTS ET AUTRES ITEM BUILDINGS AND OTHER ITEMS	VALEUR EXEMPTEE EXEMPT VALUE	VALEUR IMPOSABLE TAXABLE VALUE		NO DE RESOLUTION RESOLUTION NO.
	NOM ET ADRESSE DU PROPRIETAIRE NAME AND ADDRESS OF OWNER	OCCUPATION ET DENOMINATION AND DENOMINATION							NO DE CERTIFICAT CERTIFICATE NO.
713268	9086/88 LUMSDEN JOHANN STJECKL 9086 LUMSDEN ATT CROWN LIFE INSCR CO MORTGAGE DEP T TORONTO ONT	344 P221 222 P223 FITTER	C 369	2050	13350		15400	11C	15400
713269	9094/96 LUMSDEN PETER BLASIUS ANNA METTLER HIS WIFE 115 ST FELIX CORNWALL	344 P223 224 TAILOR	C 1204	2450	13150		15600	11C	15600
713271	9110/14 LUMSDEN GEORGES FLEGL 9110 LUMSDEN	344 360 361 DESINFECTANT MIXER	C 130	2500	19300		21800	11C	21800
713272	9130/34 LUMSDEN GIOVANNI FRARE 9130 LUMSDEN	344 363 366 ERIGUETEUR	C 50	2400	19200		21600	11C	21600
713273	COMPTE ANNULE COMPTE ANNULE VOIR COMPTE 713272								
713274	9140 LOT LUMSDEN ETTORE ROALDI 9140 LUMSDEN	344 367 OPERATEUR	C 25	1200	14300		14300 1200	11C	14300 1200 Lett 994 (2-11-60)

ROLE SUPPLEMENTAIRE D'EVALUATION DES IMMEUBLES POUR L'EXERCICE FINANCIER COMMENÇANT LE 1ER MAI 1960
 SUPPLEMENTARY VALUATION ROLL OF IMMOVABLE PROPERTY FOR THE FISCAL YEAR COMMENCING 1ST. MAY 1960

RUE STREET	QUARTIER WARD	AMUNTS IC	ARRONDISSEMENT ÉLECTORAL ELECTORAL DISTRICT	VALEUR (DOLLARS SEULEMENT) - VALUE (DOLLARS ONLY)				PROPORTION DE LA PARTIE DE LA VALEUR EXEMPTÉE	CODE	DESIGNATION	VALEUR POUR LA TAXE SCOLAIRE VALUE FOR SCHOOL TAX	NO DE RESOLUTION RESOLUTION NO.
NO DE COMPTE ACCOUNT NO.	EMPLACEMENT DE L'IMMEUBLE LOCATION OF PROPERTY	CADASTRE - SUBDIVISION OCCUPATION CT AND DÉNOMINATION	ENTRETIEN DES TROTTOIRS PDS DE FRONT MAINTENANCE OF SIDEWALKS FEET FRONTAGE	TERRAIN LAND	BÂTIMENTS ET AUTRES ÎTENS BUILDINGS AND OTHER ITEMS	VALEUR EXEMPTÉE EXEMPT VALUE	VALEUR IMPOSABLE TAXABLE VALUE				NO DE CERTIFICAT CERTIFICATE NO.	
713275	9150 LOT LUMSDEN	344 368		1200	13800		13800 1200		11C	13800 1200	428796 (22-11-60)	
	IRENE DUPONT 9150 LUMSDEN	C	25									
713276	9160/54 LUMSDEN	344 369 370-1		1800	19800		21600		11C	21600		
	ERNEST DIZAZZO 9160 LUMSDEN	C	373									
713278	9170/74 LUMSDEN	344 370-2 371		1800	18900		20700		11C	20700		
	GIUSEPPE MANDENICCO 9174 LUMSDEN	C	373									
713279	9180/84 LUMSDEN	344 372 373-1		1300	18900		20700		11C	20700		
	JOHN DEMCHUK 7476 DUROCHER	C	373									
713281	9190/94 LUMSDEN	344 373-2 374		1800	20000		21800		11C	21800		
	GIUSEPPE MANCINI 9194 LUMSDEN	C	373									
713282	9200/34 LUMSDEN	344 375 376-1		1800	20000		21800		11C	21800		
	SAVARIO VANNELLI 9200 LUMSDEN	C	373									

RÔLE SUPPLÉMENTAIRE D'ÉVALUATION DES IMMEUBLES POUR L'EXERCICE FINANCIER COMMENÇANT LE 1ER MAI 1960
SUPPLEMENTARY VALUATION ROLL OF IMMOVABLE PROPERTY FOR THE FISCAL YEAR COMMENCING 1ST. MAY 1960

RUE STREET NO DE COMPTE ACCOUNT NO.	EMPLACEMENT DE L'IMMEUBLE LOCATION OF PROPERTY NOM ET ADRESSE DU PROPRIÉTAIRE NAME AND ADDRESS OF OWNER	CADASTRE - SUBDIVISION OCCUPATION ET AND DENOMINATION	ENTRETIEN DES TROTTOIRS POS DE FRONT MAINTENANCE OF SIDEWALKS FEET FRONTAGE	VALEUR (DOLLARS SEULEMENT) - VALUE (DOLLARS ONLY)		VALEUR EXEMPTÉ EXEMPT VALUE	VALEUR IMPOSABLE TAXABLE VALUE	NO DE RÉSOLUTION RESOLUTION NO.	VALEUR POUR LA TAXE SCOLAIRE VALUE FOR SCHOOL TAX	NO DE CERTIFICAT CERTIFICATE NO.
				TERRAIN LAND	BÂTIMENTS ET AUTRES ÎTENS BUILDINGS AND OTHER ITEMS					
713284	9210/14 LUMSDEN MICHAL GEJDOŠ PAULINE KLOPFA 115 WIFE C AS TO P 9214 LUMSDEN	344 376-2 377 LABORER	C 373	1800	19500		21300	11C	21300	
713285	9220/24 LUMSDEN NICOLA ALESSI ANNUNZIATA SANTOMASSIMO SON ESSE C EN B 9220 LUMSDEN	344 378 379-1 OPERATEUR	C 373	1800	19000		20800	11C	20800	
713287	9230/34 LUMSDEN TOMMASO MONACI 9230 LUMSDEN	344 379-2 380 JOURNALIER	C 373	1800	19000		20800	11C	20800	
713288	9240/44 LUMSDEN ROGER GAGNE 9240 LUMSDEN	344 381 382-1 LAITIER	C 373	1800	19000		20800	11C	20800	
713290	9250/54 LUMSDEN MICHELE CAVUOTO 9254 LUMSDEN	344 382-2 383 JOURNALIER	C 373	1800	19700		21500	11C	21500	

ROLE SUPPLEMENTAIRE D'EVALUATION DES IMMEUBLES POUR L'EXERCICE FINANCIER COMMENÇANT LE 1ER MAI 1960
 SUPPLEMENTARY VALUATION ROLL OF IMMOVABLE PROPERTY FOR THE FISCAL YEAR COMMENCING 1ST. MAY 1960

RUE STREET	QUARTIER WARD	AHUNTSIC	ARRONDISSEMENT ÉLECTORAL ELECTORAL DISTRICT	VALEUR (DOLLARS SEULEMENT) - VALUE (DOLLARS ONLY)				TROTTOIRS SIDEWALKS	CODE	DÉSIGNATION	VALEUR POUR LA TAXE SCOLAIRE VALUE FOR SCHOOL TAX	NO DE RÉSOLUTION RESOLUTION NO.
NO DE COMPTE ACCOUNT NO.	EMPLACEMENT DE L'IMMEUBLE LOCATION OF PROPERTY	CADASTRE - SUBDIVISION	ENTRETIEN DES TROTTOIRS POS DE FRONT MAINTENANCE OF SIDEWALKS FEET FRONTAGE	TERRAIN LAND	BÂTIMENTS ET AUTRES ÎTÈM BUILDINGS AND OTHER ITEMS	VALEUR EXEMPTÈ EXEMPT VALUE	VALEUR IMPOSABLE TAXABLE VALUE					
713291	9258/62 LUMSDEN	344 384 P385-1 P385-2		374	1800 19000		20800		11C	20800		
	PIETRO RAMANELLI 9260 LUMSDEN	EDUCHER	C									
713293	9266/70 LUMSDEN	344 P385-1 P385-2 386		374	1800 19000		20800		11C	20800		
	GIUSEPPE MANNINO 9270 LUMSDEN	RESTAURATEUR	C									
713294	9272/76 LUMSDEN	344 387		306	1450 19150		20600		11C	20600		
	EMIDIO ROSATI 3151 FABRE	CORDONNIER	C									
713353	9704 LUMSDEN <i>à l'Est Port Royal</i>	344 858			1450 9000 21650		23100 10500		12C	23100 <i>Lev. 1250 (21-461) du 7.10.59</i>		
	NOEL SARO JOSEPH SARO 10921 JEANNE MANCE	GARAGISTE GARAGISTE	C									
713391	LOT LUMSDEN	344 P886		742	1200	1200			99E	1200		
	LA CITE DE MONTREAL		E									
713395	LOT LUMSDEN	344 910		80	1450	1150			99E	1150		
	LA CITE DE MONTREAL DOM PARC ET TERRAIN DE JEUX 17/6/49		E									

ROLE SUPPLEMENTAIRE D'EVALUATION DES IMMEUBLES POUR L'EXERCICE FINANCIER COMMENÇANT LE 1ER MAI 1960
 SUPPLEMENTARY VALUATION ROLL OF IMMOVABLE PROPERTY FOR THE FISCAL YEAR COMMENCING 1ST. MAY 1960

RUE STREET	QUARTIER WARD	AHUNTSIC	ARRONDISSEMENT ÉLECTORAL ELECTORAL DISTRICT	VALEUR (DOLLARS SEULEMENT) - VALUE (DOLLARS ONLY)				VALEUR POUR LA TAXE SCOLAIRE VALUE FOR SCHOOL TAX	NO DE RESOLUTION RESOLUTION NO.
NO DE COMPTE ACCOUNT NO.	EMPLACEMENT DE L'IMMEUBLE LOCATION OF PROPERTY	CADASTRE - SUBDIVISION	ENTRETIEN DES TROTTOIRS PDS DE FRONT	TERRAIN LAND	BÂTIMENTS ET AUTRES ITERS BUILDINGS AND OTHER ITEMS	VALEUR EXEMPTÉ EXEMPT VALUE	VALEUR IMPOSABLE TAXABLE VALUE		
	NOM ET ADRESSE DU PROPRIÉTAIRE NAME AND ADDRESS OF OWNER	OCCUPATION ET AND DÉSIGNATION	MAINTENANCE OF SIDEWALKS FEET FRONTAGE						
713410	222 SAUVE OUEST	344 953 953 952 951 950 949 948 947 946 945 944 943 942 941 940 939 938							
	SPIND CONSTRUCTION LIMITED 10170 BOUL ST LAURENT		N 80	24700	114300		139000	15N	139000
713426	9725 LUMSDEN	344 937 936 935 934 933 932 931 930 929 928 927							

RÔLE SUPPLÉMENTAIRE D'ÉVALUATION DES IMMEUBLES POUR L'EXERCICE FINANCIER COMMENÇANT LE 1ER MAI 1960
 SUPPLEMENTARY VALUATION ROLL OF IMMOVABLE PROPERTY FOR THE FISCAL YEAR COMMENCING 1ST. MAY 1960

RUE STREET NO DE COMPTE ACCOUNT NO.	EMPLACEMENT DE L'IMMEUBLE LOCATION OF PROPERTY NOM ET ADRESSE DU PROPRIÉTAIRE NAME AND ADDRESS OF OWNER	CADASTRE - SUBDIVISION OCCUPATION ET AND DÉNOMINATION	ENTRETIEN DES TROTTOIRS PUS DE FRONT MAINTENANCE OF SIDEWALKS FEET FRONTAGE	VALEUR (DOLLARS SEULEMENT) - VALUE (DOLLARS ONLY)			VALEUR POUR LA TAXE SCOLAIRE VALUE FOR SCHOOL TAX	NO DE RÉSOLUTION RESOLUTION NO. NO DE CERTIFICAT CERTIFICATE NO.
				TERRAIN LAND	BÂTIMENTS ET AUTRES TRÈS BUILDINGS AND OTHER ITEMS	VALEUR EXEMPTÉ EXEMPT VALUE		
713426		926 DE LA P955 972 973 974 975 976 977 978 979 980 981 982 983						
	CANADIAN PETROLEUM COMPANY LIMITED 467 ST GREGOIRE	N 300	300	57100	64400		101500	15N 101500
				248630	1720370	2350	1966650	1969000T
		AMUNTSIG						
713535	9269787 LUMSDEN	344 P422 P421						
	STAGIO DI ZAZZO	ONE SETTE	268	1300	14300		16100	116 16100

RÔLE SUPPLÉMENTAIRE D'ÉVALUATION DES IMMEUBLES POUR L'EXERCICE FINANCIER COMMENÇANT LE 1ER MAI 1960
 SUPPLEMENTARY VALUATION ROLL OF IMMOVABLE PROPERTY FOR THE FISCAL YEAR COMMENCING 1ST. MAY 1960

RUE STREET	QUARTIER WARD	AMUNTS I.C.	ARRONDISSEMENT ÉLECTORAL ELECTORAL DISTRICT	VALEUR (DOLLARS SEULEMENT) - VALUE (DOLLARS ONLY)				ENTRETIEN DES TROTTOIRS POS DE FRONT MAINTENANCE OF SIDEWALKS FEET FRONTAGE	TERRAIN LAND	BÂTIMENTS ET AUTRES ICHES BUILDINGS AND OTHER ITEMS	VALEUR EXEMPTÉE EXEMPT VALUE	VALEUR IMPOSABLE TAXABLE VALUE	NO DE RÉSOLUTION RESOLUTION NO.	NO DE CERTIFICAT CERTIFICATE NO.
NO DE COMPTE ACCOUNT NO.	EMPLACEMENT DE L'IMMEUBLE LOCATION OF PROPERTY	CADASTRE - SUBDIVISION	OCCUPATION ET AND DÉNOMINATION	ENTRETIEN DES TROTTOIRS POS DE FRONT MAINTENANCE OF SIDEWALKS FEET FRONTAGE	TERRAIN LAND	BÂTIMENTS ET AUTRES ICHES BUILDINGS AND OTHER ITEMS	VALEUR EXEMPTÉE EXEMPT VALUE							
713505	9289/87 LUMSDEN	344 P422		268	1300	14800	7	16100	11C	16100				
	BIAGIO DI ZAZZO 9289 LUMSDEN	P421 DIE SETTER												
713506	9283/81 LUMSDEN	344 P421												
	SILVO DAL MOLIN 9281 LUMSDEN	420 MECANICIEN C		271	1300	14800		16100	11C	16100				
713507	9277/75 LUMSDEN	344 419												
	JOSEPH HUM 9277 LUMSDEN	418-2 TAILLEUR C		375	1800	16000		17800	11C	17800				
713509	9267/63 LUMSDEN	344 418-1												
	PARCO DANNUNZIO 9265 LUMSDEN PASQUALE CARNEVALE 7660 BERRI	417 JOURNALIER C		375	1800	16000		17800	11C	17800				
713510	9259/55 LUMSDEN	344 416												
	ANDRE ZEITLER 9255 LUMSDEN	413-2 JOURNALIER C		375	1800	19400		21200	11C	21200				
713512	9249/43 LUMSDEN	344 415-1												
	JOHN NAGY 9249 LUMSDEN	414 TILE SETTER C		375	1800	19000		20800	11C	20800				

ROLE SUPPLEMENTAIRE D'EVALUATION DES IMMEUBLES POUR L'EXERCICE FINANCIER COMMENÇANT LE 1ER MAI 1960
 SUPPLEMENTARY VALUATION ROLL OF IMMOVABLE PROPERTY FOR THE FISCAL YEAR COMMENCING 1ST. MAY 1960

RUE STREET	QUARTIER WARD	AMUNTS IC	ARRONDISSEMENT ÉLECTORAL ELECTORAL DISTRICT	VALEUR (DOLLARS SEULEMENT) - VALUE (DOLLARS ONLY)				VALEUR POUR LA TAXE SCOLAIRE VALUE FOR SCHOOL TAX	NO DE RESOLUTION RESOLUTION NO.
NO DE COMPTE ACCOUNT NO.	EMPLACEMENT DE L'IMMEUBLE LOCATION OF PROPERTY	CADASTRE - SUBDIVISION	ENTRETIEN DES TROTTOIRS PDS DE FRONT MAINTENANCE OF SIDEWALKS FEET FRONTAGE	TERRAIN LAND	BÂTIMENTS ET AUTRES ITERS BUILDINGS AND OTHER ITEMS	VALEUR EXEMPTÉE EXEMPT VALUE	VALEUR IMPOSABLE TAXABLE VALUE		
	NOM ET ADRESSE DU PROPRIÉTAIRE NAME AND ADDRESS OF OWNER	OCCUPATION ET DÉNOMINATION AND DENOMINATION							NO DE CERTIFICAT CERTIFICATE NO.
713513	9239/35 LUMSDEN ROSE LALONDE VVE DE AGOSTINO RICCI 9239 LUMSDEN	344 413 412-2 C	375	1800	19000		20800	11C	20800
713515	9229/25 LUMSDEN GIUSEPPE ROMANO ANTONIO ROMANO 9225 LUMSDEN	344 412-1 411 C	375	1800	19700		21500	11C	21500
713516	9221/17 LUMSDEN OLGA HUTZALOUA WIFE S AS TO B OF NICHOLAS KARAMANOS 9221 LUMSDEN	344 410 409-2 N	37	1800	18100		19900	11N	19900
713518	9213/09 LUMSDEN LUIGI MAZZATENTA 7753 AVE DE L'EREE	344 409-1 408-2 C	37	1800	18100		19900	11C	19900
713519	9203/01 LUMSDEN HEINRICH STAFFER 9203 LUMSDEN LOUIS FEEBERLE 9201 LUMSDEN	344 408-1 407 406-2 P	33	1600	15500		17100	11P	17100

ROLE SUPPLEMENTAIRE D'EVALUATION DES IMMEUBLES POUR L'EXERCICE FINANCIER COMMENÇANT LE 1ER MAI 1960
 SUPPLEMENTARY VALUATION ROLL OF IMMOVABLE PROPERTY FOR THE FISCAL YEAR COMMENCING 1ST. MAY 1960

RUE STREET	QUARTIER WARD	AHUNTSIC	ARRONDISSEMENT ELECTORAL ELECTORAL DISTRICT	VALEUR (DOLLARS SEULEMENT) - VALUE (DOLLARS ONLY)				NO DE RESOLUTION RESOLUTION NO.	NO DE CERTIFICAT CERTIFICATE NO.
				TERRAIN LAND	BATIMENTS ET AUTRES BUILDGINGS AND OTHER ITEMS	VALEUR EXEMPT EXEMPT VALUE	VALEUR IMPOSABLE TAXABLE VALUE		
NO DE COMPTE ACCOUNT NO.	EMPLACEMENT DE L'IMMEUBLE LOCATION OF PROPERTY	CADASTRE - SUBDIVISION	ENTRETIEN DES TROTTOIRS PDS DE FRONT	MANTENANCE OF SIDEWALKS FEET FRONTAGE					
	NOM ET ADRESSE DU PROPRIETAIRE NAME AND ADDRESS OF OWNER	OCCUPATION ET AND DENOMINATION							
713521	9197/95 LUMSDEN JOHN RAUSCH ANNY LOVASI HIS WIFE C AS TO P 9195 LUMSDEN	344 406-1 405-2 TAILOR C	33		1600	15500	17100	11C	17100
713522	9179/73 LUMSDEN ANASTAZIJA RUDKA WIFE C AS TO P OF IWAN GERYCH IWAN GERYCH 9179 LUMSDEN	344 405-1 404-2 PAINTER C	37		1800	18300	20100	11C	20100
713523 <small>Voir Rol. Supp. See Supp. Roll 1961</small>	9169/55 LUMSDEN HARRIS TAVULARIS 9167 LUMSDEN GUS TAVULARIS 4604 DES GROSEILLIERS	344 404-1 403 402-2 RESTAURATEUR N WAITER	37		1800	18300	20100	11N	20100
713525	9159/55 LUMSDEN ANNA BEREZOWSKA WIFE S AS TO P OF JULIAN HLUSHEVSKY DREST HREVIK 9159 LUMSDEN	344 402-1 401-2 FURRIER C FURRIER	37		1800	18300	20100	11C	20100
713526	9149/45 LUMSDEN AMANZIO CERANTOLA 9145 LUMSDEN	344 401-1 400 399-1 TILE SETTER C	37		1800	18300	20100	11C	20100

ROLE SUPPLEMENTAIRE D'EVALUATION DES IMMEUBLES POUR L'EXERCICE FINANCIER COMMENÇANT LE 1ER MAI 1960
 SUPPLEMENTARY VALUATION ROLL OF IMMOVABLE PROPERTY FOR THE FISCAL YEAR COMMENCING 1ST. MAY 1960

RUE STREET	QUARTIER WARD	AMUNTSIC	ARRONDISSEMENT ÉLECTORAL ELECTORAL DISTRICT	VALEUR (DOLLARS SEULEMENT) - VALUE (DOLLARS ONLY)				C CODE	D DÉSIGNATION	VALEUR POUR LA TAXE SCOLAIRE VALUE FOR SCHOOL TAX	NO DE RESOLUTION RESOLUTION NO.
NO DE COMPTE ACCOUNT NO.	EMPLACEMENT DE L'IMMEUBLE LOCATION OF PROPERTY	CADASTRE - SUBDIVISION	ENTRETIEN DES TROTTOIRS PDS DE FRONT	TERRAIN LAND	BÂTIMENTS ET AUTRES ITERS BUILDINGS AND OTHER ITEMS	VALEUR EXEMPTÉ EXEMPT VALUE	VALEUR IMPOSABLE TAXABLE VALUE				
	NOM ET ADRESSE DU PROPRIÉTAIRE NAME AND ADDRESS OF OWNER	OCCUPATION ET AND DÉNOMINATION	MAINTENANCE OF SIDEWALKS FEET FRONTAGE							NO DE CERTIFICAT CERTIFICATE NO.	
713527	9133/31 LUMSDEN	344 P399 398									
	FRANK WEIMANN / C / 9133 LUMSDEN PETER GEIRING / P /	MACHINIST LABORER	40	1900	14400		16300	11N	16300		
713528	COMPTE ANNULÉ COMPTE ANNULÉ VOIR COMPTE 713527										
713529	9109/05 LUMSDEN	344 P394 393									
	RAYMOND BERREault 9105 LUMSDEN	RENTIER	1251	2400	18400		20800	11C	20600		
713530	LOT LUMSDEN	344 257									
	LA CITE DE MONTREAL PARC ET TERRAIN DE JEUX 14-1-55		105	1500		1500 /		99E	1500		
713531	LOT LUMSDEN	344 256									
	LA CITE DE MONTREAL PARC ET TERRAIN DE JEUX 14-1-55		25	1400		1400 /		99E	1400		
713532	LOT LUMSDEN	344 255									
	LA CITE DE MONTREAL PARC ET TERRAIN DE JEUX 14-1-55		25	1400		1400 /		99E	1400		
713533	LOT LUMSDEN	344 254									
	LA CITE DE MONTREAL PARC ET TERRAIN DE JEUX 14-1-55		25	1400		1400 /		99E	1400		

RÔLE SUPPLÉMENTAIRE D'ÉVALUATION DES IMMEUBLES POUR L'EXERCICE FINANCIER COMMENÇANT LE 1ER MAI 1960
 SUPPLEMENTARY VALUATION ROLL OF IMMOVABLE PROPERTY FOR THE FISCAL YEAR COMMENCING 1ST. MAY 1960

RUE STREET	QUARTIER WARD	ARRONDISSEMENT ÉLECTORAL ELECTORAL DISTRICT	AHUNTSIC		VALEUR (DOLLARS SEULEMENT) - VALUE (DOLLARS ONLY)				VALEUR POUR LA TAXE SCOLAIRE VALUE FOR SCHOOL TAX	NO DE RESOLUTION RESOLUTION NO.
NO DE COMPTE ACCOUNT NO.	EMPLACEMENT DE L'IMMEUBLE LOCATION OF PROPERTY	CADASTRE - SUBDIVISION	ENTRETIEN DES TROTTOIRS PDS DE FRONT MAINTENANCE OF SIDEWALKS FEET FRONTAGE	TERRAIN LAND	BÂTIMENTS ET AUTRES ITEM BUILDINGS AND OTHER ITEMS	VALEUR EXEMPTÉE EXEMPT VALUE	VALEUR IMPOSABLE TAXABLE VALUE			
	NOM ET ADRESSE DU PROPRIÉTAIRE NAME AND ADDRESS OF OWNER	OCCUPATION ET DÉNOMINATION						99E		NO DE CERTIFICAT CERTIFICATE NO.
713534	LOT LUMSDEN LA CITE DE MONTREAL PARC ET TERRAIN DE JEUX 14-1-55	344 253	E 25	1400		1400		99E	1400	
713535	LOT LUMSDEN LA CITE DE MONTREAL PARC ET TERRAIN DE JEUX 14-1-55	344 252	E 25	1400		1400		99E	1400	
713536	LOT LUMSDEN LA CITE DE MONTREAL PARC ET TERRAIN DE JEUX 14-1-55	344 251	E 25	1400		1400		99E	1400	
713537	LOT LUMSDEN LA CITE DE MONTREAL PARC ET TERRAIN DE JEUX 14-1-55	344 250	E 25	1400		1400		99E	1400	
713538	LOT LUMSDEN LA CITE DE MONTREAL PARC ET TERRAIN DE JEUX 14-1-55	344 249	E 25	1400		1400		99E	1400	
713539	LOT LUMSDEN LA CITE DE MONTREAL PARC ET TERRAIN DE JEUX 14-1-55	344 248	E 25	1400		1400		99E	1400	
713540	LOT LUMSDEN LA CITE DE MONTREAL PARC ET TERRAIN DE JEUX 14-1-55	344 247	E 25	1400		1400		99E	1400	

ROLE SUPPLEMENTAIRE D'EVALUATION DES IMMEUBLES POUR L'EXERCICE FINANCIER COMMENÇANT LE 1ER MAI 1960
 SUPPLEMENTARY VALUATION ROLL OF IMMOVABLE PROPERTY FOR THE FISCAL YEAR COMMENCING 1ST. MAY 1960

RUE STREET	QUARTIER WARD	ARRONDISSEMENT ELECTORAL ELECTIONAL DISTRICT	AHUNTSIC		VALEUR (DOLLARS SEULEMENT) - VALUE (DOLLARS ONLY)		VALEUR EXEMPT - VALEUR IMPOSABLE	VALEUR POUR LA TAXE SCOLAIRE	NO DE RESOLUTION
NO DE COMPTE ACCOUNT NO.	EMPLACEMENT DE L'IMMEUBLE LOCATION OF PROPERTY	CADASTRE - SUBDIVISION	ENTRETIEN DES TROTTOIRS PDS DE FRONT MAINTENANCE OF SIDEWALKS FEET FRONTAGE	TERRAIN LAND	BATIMENTS ET AUTRES ITEM BUILDINGS AND OTHER ITEMS	VALEUR EXEMPT EXEMPT VALUE	VALEUR IMPOSABLE TAXABLE VALUE	VALEUR POUR LA TAXE SCOLAIRE VALUE FOR SCHOOL TAX	NO DE RESOLUTION RESOLUTION NO.
	NOM ET ADRESSE DU PROPRIETAIRE NAME AND ADDRESS OF OWNER	OCCUPATION ET AND DENOMINATION							NO DE CERTIFICAT CERTIFICATE NO.
713541	LOT LUMSDEN LA CITE DE MONTREAL PARC ET TERRAIN DE JEUX 14-1-55	344 246 245 244	E 7.5	4200		4200		4200	
713551	3891 LUMSDEN EGISE BLOUIN 3891 LUMSDEN	344 1026 MENDISIER	C 130	2650	6050 3650		8700 6500	8700	Oct 316.317 (19-10-61) Jan 1-8-60
713563	3885/83 LUMSDEN LUM WING YEE 3883 LUMSDEN	344 95 WAITER	D 25	1200	14300		15500	15500	
713587	3716/22 DIRVAL VITO CHIELLA 3716 DIRVAL ANSELMO FOSSI 3716 DIRVAL	344 P99 JOURNALIER JOURNALIER	C 33	1850	19450		21300	21300	
713588	3726/28 DIRVAL FUEVIO SBRISIA 3726 DIRVAL 1100 SBRISIA 3726 DIRVAL	344 P99 P100 DESSINATEUR VENDEUR	C 28	1550	14050		15600	15600	
713589	3740/42 DIRVAL AMERICO ROSSINI 7177 AVE DE GASPE HENRI ROSSINI 3912 TOLHURST	344 100-1 101 102-1 PLATRIER PLATRIER	C 288	1600	13700		15300	15300	

RÔLE SUPPLÉMENTAIRE D'ÉVALUATION DES IMMEUBLES POUR L'EXERCICE FINANCIER COMMENÇANT LE 1ER MAI 1960
SUPPLEMENTARY VALUATION ROLL OF IMMOVABLE PROPERTY FOR THE FISCAL YEAR COMMENCING 1ST. MAY 1960

RUE STREET	QUARTIER WARD	ARRONDISSEMENT ELECTORAL ELECTORAL DISTRICT	EMPLACEMENT DE L'IMMEUBLE LOCATION OF PROPERTY		CADASTRE - SUBDIVISION		ENTRETIEN DES TROTTOIRS PDS DE FRONT	VALEUR (DOLLARS SEULEMENT) - VALUE (DOLLARS ONLY)				VALEUR POUR LA TAXE SCOLAIRE VALUE FOR SCHOOL TAX	NO DE RESOLUTION RESOLUTION NO.	
			NO DE COMPTE ACCOUNT NO.	NOM ET ADRESSE DU PROPRIÉTAIRE NAME AND ADDRESS OF OWNER	OCCUPATION ET AND DENOMINATION	MANTENANCE OF SIDEWALKS FEET FRONTAGE	TERRAIN LAND	BÂTIMENTS CT AUTRES ITERS BUILDINGS AND OTHER ITEMS	VALEUR EXEMPTÉE EXEMPT VALUE	VALEUR IMPOSABLE TAXABLE VALUE	PROFONDEUR DE LA RUE STREET FRONTAGE			PROFONDEUR DES CÔTÉS DE LA RUE SIDEWALKS
			713591	3750/54 DIRVAL	344 102-2 103-1	C	365	2050	16050		18100	11C	18100	
				ROBERTO AMICONE 3750 DIRVAL	JOURNALIER									
			713592	3760/64 DIRVAL	344 103-2 104 105-1	C	355	2000	16000		18000	11C	18000	
				PASQUALE AMICONE 6557 ALMA	JOURNALIER									
			713593	3770/72 DIRVAL	344 P105	C	25	1400	12600		14000	11C	14000	
				VERIND ROSA 3772 DIRVAL	JOURNALIER									
			713594	3776/78 DIRVAL	344 106	C	25	1400	12500		13900	11C	13900	
				VICTOR GAGLIARDI 3776 DIRVAL	COMPTABLE									
			713595	3782/84 DIRVAL	344 107	C	25	1400	12600		14000	11C	14000	
				LEO CIANCIA 3784 DIRVAL										
			713596	3788/90 DIRVAL	344 P108	C	25	1400	12500		13900	11C	13900	
				ELSO TARINI 5000 MONTÉE ST LEONARD VILLE D'ANJOU	MECANICIEN									

ROLE SUPPLEMENTAIRE D'EVALUATION DES IMMEUBLES POUR L'EXERCICE FINANCIER COMMENÇANT LE 1ER MAI 1960
 SUPPLEMENTARY VALUATION ROLL OF IMMOVABLE PROPERTY FOR THE FISCAL YEAR COMMENCING 1ST. MAY 1960

RUE STREET	QUARTIER WARD	ARRONDISSEMENT ELECTORAL DISTRICT	ARRONDISSEMENT ELECTORAL ELECTORAL DISTRICT	VALEUR (DOLLARS SEULEMENT) - VALUE (DOLLARS ONLY)				OCCUPATION	VALEUR POUR LA TAXE SCOLAIRE VALUE FOR SCHOOL TAX	NO DE RESOLUTION RESOLUTION NO.
NO DE COMPTE ACCOUNT NO.	EMPLACEMENT DE L'IMMEUBLE LOCATION OF PROPERTY	CADASTRE - SUBDIVISION	ENTRETIEN DES TROTTOIRS POS DE FRONT	TERRAIN LAND	BATIMENTS ET AUTRES ITEM BUILDINGS AND OTHER ITEMS	VALEUR EXEMPTÉ EXEMPT VALUE	VALEUR IMPOSABLE TAXABLE VALUE			
	NOM ET ADRESSE DU PROPRIÉTAIRE NAME AND ADDRESS OF OWNER	OCCUPATION ET AND DÉNOMINATION	MAINTENANCE OF SIDEWALKS FEET FRONTAGE						NO DE CERTIFICAT CERTIFICATE NO.	
713597	3800/02 DIRVAL	344 P108 109 P110								
	GERALD BROUIN 3802 DIRVAL THERESE CROTEAU EDSE S DE B DE CHARLES DESCOTEAUX 5149 BERRI	INSTITUTEUR COIFFEUR	C 303	1700	12900		14600	11C	14600	
713598	3806/08 DIRVAL	344 P110 P111								
	NORMAND POUDRETTE 3806 DIRVAL	EMP BANQUE	C 304	1700	13100		14800	11C	14600	
713600	3820/22 DIRVAL	344 P111 P112								
	RONALDO LALONDE 3822 DIRVAL	FONCTIONNAIRE	C 30	1700	13400		15100	11C	15100	
713601	3830/32 DIRVAL	344 P112 P113								
	J EMILE RATELLE 3830 DIRVAL	VOYAGEUR	C 295	1650	12950		14600	11C	14600	
713602	3840/42 DIRVAL	344 P113 P114								
	WACLAW GRZELAK 3842 DIRVAL		C 26	1450	12250		13700	11C	13700	

ROLE SUPPLEMENTAIRE D'EVALUATION DES IMMEUBLES POUR L'EXERCICE FINANCIER COMMENÇANT LE 1ER MAI 1960
 SUPPLEMENTARY VALUATION ROLL OF IMMOVABLE PROPERTY FOR THE FISCAL YEAR COMMENCING 1ST. MAY 1960

RUE STREET	QUARTIER WARD	ARRONDISSEMENT ÉLECTORAL ELECTORAL DISTRICT	ARRONDISSEMENT ÉLECTORAL ELECTORAL DISTRICT	VALEUR (DOLLARS SEULEMENT) - VALUE (DOLLARS ONLY)				VALEUR POUR LA TAXE SCOLAIRE VALUE FOR SCHOOL TAX	NO DE RESOLUTION RESOLUTION NO.
NO DE COMPTE ACCOUNT NO.	EMPLACEMENT DE L'IMMEUBLE LOCATION OF PROPERTY	CADASTRE - SUBDIVISION	ENTRETIEN DES TROTTOIRS PDS DE FRONT MAINTENANCE OF SIDEWALKS FEET FRONTAGE	TERRAIN LAND	BÂTIMENTS ET AUTRES ITEM BUILDINGS AND OTHER ITEMS	VALEUR EXEMPTÉE EXEMPT VALUE	VALEUR IMPOSABLE TAXABLE VALUE		
	NOM ET ADRESSE DU PROPRIÉTAIRE NAME AND ADDRESS OF OWNER	OCCUPATION ET DENOMINATION							
713603	3850/52 DIRVAL CONRAD DURAND 7608 AVE CASGRAIN GILLES DURAND 3852 DIRVAL	344 P114 P115 CONTREMAITRE COMPTABLE	C 256	1450	12650		14100	11C	14100
713604	3860/62 DIRVAL LOUIS PHILIPPE VEILLEUX 3860 DIRVAL	344 P115 116 RENTIER	C 289	1600	12800		14400	11C	14400
713605	3870/68 DIRVAL ROBERT BRETON 3870 DIRVAL	344 117 P118 EMP HYDRO	C 319	1800	14300		16100	11C	16100
713606	3874/75 DIRVAL LAURE ANNE DAIEMENT EPSE C EN B DE RENE DULUDE 3876 DIRVAL	344 P118 P119 / PROPRE CONTREMAITRE	C 303	1700	13100		14800	11C	14800
713608	3880/82 DIRVAL LOUIS BRISEBOIS 1310 AVE VAN HORNE MME I BRISEBOIS 74 ST CYRIL MONTREAL Q 2	344 P119 P120 ACHETEUR	C 311	1750	13050		14800	11C	14800

ROLE SUPPLEMENTAIRE D'ÉVALUATION DES IMMEUBLES POUR L'EXERCICE FINANCIER COMMENÇANT LE 1ER MAI 1960
SUPPLEMENTARY VALUATION ROLL OF IMMOVABLE PROPERTY FOR THE FISCAL YEAR COMMENCING 1ST. MAY 1960

RUE STREET	QUARTIER WARD	ARRONDISSEMENT ÉLECTORAL ELECTORAL DISTRICT	AMUNTSIC	VALEUR (DOLLARS SEULEMENT) - VALUE (DOLLARS ONLY)				DEPARTEMENT DE PARALLÈLES ET TROTTOIRS SIDEWALKS	CODE	VALEUR POUR LA TAXE SCOLAIRE VALUE FOR SCHOOL TAX	NO DE RESOLUTION RESOLUTION NO.
NO DE COMPTE ACCOINT NO.	EMPLACEMENT DE L'IMMEUBLE LOCATION OF PROPERTY	CADASTRE - SUBDIVISION	ENTRETIEN DES TROTTOIRS PDS DE FRONT MAINTENANCE OF SIDEWALKS FEET FRONTAGE	TERRAIN LAND	BÂTIMENTS ET AUTRES ITERS BUILDINGS AND OTHER ITEMS	VALEUR EXEMPTÉE EXEMPT VALUE	VALEUR IMPOSABLE TAXABLE VALUE				
	NOM ET ADRESSE DU PROPRIÉTAIRE NAME AND ADDRESS OF OWNER	OCCUPATION ET DÉNOMINATION									
713609	3866/88 DIRVAL ANTONI TOMASZEWSKI 3866 DIRVAL	344 P120 121 ELECTRICIAN	C 31.6	1750	13250		15000		11C	15000	
713613	<i>205-195</i> LOT DIRVAL LA COMMISSION DES ECOLES CATHOLIQUES DE MONTREAL 3737 SHERBROOKE EST	344 259 260 261 262 263 264 265 266 267 268 269 270	E 80	11850 1100	576650	588500 1100			81E	588500 1100	<i>Act 449 (27/63) du 1-5-61</i>
713614@ 713620	<i>Ann & groupe au 713613</i>										
713621	LOT DIRVAL LA CITE DE MONTREAL PARC ET TERRAIN DE JEUX 14-1-55	344 267	E	1000		1000			99E	1000	
713622	LOT DIRVAL LA CITE DE MONTREAL PARC ET TERRAIN DE JEUX 14-1-55	344 268	E	1000		1000			99E	1000	
713623	LOT DIRVAL LA CITE DE MONTREAL PARC ET TERRAIN DE JEUX 14-1-55	344 269	E	1000		1000			99E	1000	
713624	LOT DIRVAL LA CITE DE MONTREAL PARC ET TERRAIN DE JEUX 14-1-55	344 270	E	1000		1000			99E	1000	
713625	LOT DIRVAL LA CITE DE MONTREAL PARC ET TERRAIN DE JEUX 14-1-55	344 271	E	1000		1000			99E	1000	

ROLE SUPPLEMENTAIRE D'ÉVALUATION DES IMMEUBLES POUR L'EXERCICE FINANCIER COMMENÇANT LE 1ER MAI 1960
 SUPPLEMENTARY VALUATION ROLL OF IMMOVABLE PROPERTY FOR THE FISCAL YEAR COMMENCING 1ST. MAY 1960

RUE
STREET

QUARTIER
WARD

AHUNTSIC

ARRONDISSEMENT ÉLECTORAL
ELECTORAL DISTRICT

NO DE COMPTE ACCOUNT NO.	EMPLACEMENT DE L'IMMEUBLE LOCATION OF PROPERTY NOM ET ADRESSE DU PROPRIÉTAIRE NAME AND ADDRESS OF OWNER	CADASTRE - SUBDIVISION OCCUPATION ET AND DÉNOMINATION	ENTRETIEN DES TROTTOIRS PDS DE FRONT MAINTENANCE OF SIDEWALKS FEET FRONTAGE	VALEUR (DOLLARS SEULEMENT) - VALUE (DOLLARS ONLY)				DÉSIGNATION DENOMINATION	VALEUR POUR LA TAXE SCOLAIRE VALUE FOR SCHOOL TAX	NO DE RESOLUTION RESOLUTION NO. NO DE CERTIFICAT CERTIFICATE NO.
				TERRAIN LAND	BÂTIMENTS ET AUTRES ITEM BUILDINGS AND OTHER ITEMS	VALEUR EXEMPTÉ EXEMPT VALUE	VALEUR IMPOSABLE TAXABLE VALUE			
713626	LOT DIRVAL LA CITE DE MONTREAL PARC ET TERRAIN DE JEUX 14-1-55	344 272	E	1000		1000 ✓		99E	1000	
713627	LOT DIRVAL LA CITE DE MONTREAL PARC ET TERRAIN DE JEUX 14-1-55	344 273	E	1000		1000 ✓		99E	1000	
713628	LOT DIRVAL LA CITE DE MONTREAL PARC ET TERRAIN DE JEUX 14-1-55	344 274	E	1000		1000 ✓		99E	1000	
713629	LOT DIRVAL LA CITE DE MONTREAL PARC ET TERRAIN DE JEUX 14-1-55	344 275 276	E	2000		2000 ✓		99E	2000	
713631	LOT DIRVAL LA CITE DE MONTREAL PARC ET TERRAIN DE JEUX 14-1-55	344 277	E	1000		1000 ✓		99E	1000	
713632	LOT DIRVAL LA CITE DE MONTREAL PARC ET TERRAIN DE JEUX 14-1-55	344 278	E	1000		1000 ✓		99E	1000	
713633	LOT DIRVAL LA CITE DE MONTREAL PARC ET TERRAIN DE JEUX 14-1-55	344 279	E	1000		1000 ✓		99E	1000	

RÔLE SUPPLÉMENTAIRE D'ÉVALUATION DES IMMEUBLES POUR L'EXERCICE FINANCIER COMMENÇANT LE 1^{ER} MAI 1960
SUPPLEMENTARY VALUATION ROLL OF IMMOVABLE PROPERTY FOR THE FISCAL YEAR COMMENCING 1ST. MAY 1960

RUE STREET	QUARTIER WARD	ARRONDISSEMENT ELECTORAL ELECTORAL DISTRICT	MONTREAL		VALEUR (DOLLARS SEULEMENT) - VALUE (DOLLARS ONLY)				NO. DE RÉSOLUTION RESOLUTION NO.
NO DE COMPTE ACCOUNT NO.	EMPLACEMENT DE L'IMMEUBLE LOCATION OF PROPERTY	CADASTRE - SUBDIVISION	ENTRETIEN DES TROTTOIRS PDS DE FRONT MAINTENANCE OF SIDEWALKS FEET FRONTAGE	TERRAIN LAND	BÂTIMENTS ET AUTRES ITEM BUILDINGS AND OTHER ITEMS	VALEUR EXEMPTÉE EXEMPT VALUE	VALEUR IMPOSABLE TAXABLE VALUE	VALEUR POUR LA TAXE SCOLAIRE VALUE FOR SCHOOL TAX	NO DE CERTIFICAT CERTIFICATE NO.
713634	LOT DIRVAL LA CITE DE MONTREAL PARC ET TERRAIN DE JEUX 14-1-55	344 280	E	1000		1000 ✓		1000	
713635	LOT DIRVAL LA CITE DE MONTREAL PARC ET TERRAIN DE JEUX 14-1-55	344 281	E	1000		1000 ✓		1000	
713636	LOT DIRVAL LA CITE DE MONTREAL PARC ET TERRAIN DE JEUX 14-1-55	344 282	E	1000		1000 ✓		1000	
713637	LOT DIRVAL LA CITE DE MONTREAL PARC ET TERRAIN DE JEUX 14-1-55	344 283	E	1000		1000 ✓		1000	
713638	LOT DIRVAL LA CITE DE MONTREAL PARC ET TERRAIN DE JEUX 14-1-55	344 284	E	1000		1000 ✓		1000	
713639	LOT DIRVAL LA CITE DE MONTREAL PARC ET TERRAIN DE JEUX 14-1-55	344 285	E	1000		1000 ✓		1000	
713640	LOT DIRVAL LA CITE DE MONTREAL PARC ET TERRAIN DE JEUX 14-1-55	344 286	E	1000		1000 ✓		1000	

RÔLE SUPPLÉMENTAIRE D'ÉVALUATION DES IMMEUBLES POUR L'EXERCICE FINANCIER COMMENÇANT LE 1ER MAI 1960
 SUPPLEMENTARY VALUATION ROLL OF IMMOVABLE PROPERTY FOR THE FISCAL YEAR COMMENCING 1ST. MAY 1960

RUE STREET	QUARTIER WARD	AHUNTSIC	ARRONDISSEMENT ELECTORAL ELECTORAL DISTRICT	VALEUR (DOLLARS SEULEMENT) - VALUE (DOLLARS ONLY)				PROTECTOR SUBDIVISION	CODE	DÉSIGNATION	VALEUR POUR LA TAXE SCOLAIRE VALUE FOR SCHOOL TAX	NO DE RÉSOLUTION RESOLUTION NO.
NO DE COMPTE ACCOUNT NO.	EMPLACEMENT DE L'IMMEUBLE LOCATION OF PROPERTY	CADASTRE - SUBDIVISION	ENTRETIEN DES TROTTIRS PDS DE FRONT MAINTENANCE OF SIDEWALKS FEET FRONTAGE	TERRAIN LAND	BÂTIMENTS ET AUTRES ITEM BUILDINGS AND OTHER ITEMS	VALEUR EXEMPTÉE EXEMPT VALUE	VALEUR IMPOSABLE TAXABLE VALUE					
713641	LOT DIRVAL	344 287	E	1000		1000		99E		1000		
	LA CITE DE MONTREAL PARC ET TERRAIN DE JEUX 14-1-55											
713642	LOT DIRVAL	344 288	E	1000		1000		99E		1000		
	LA CITE DE MONTREAL PARC ET TERRAIN DE JEUX 14-1-55											
713643	LOT DIRVAL	344 289	E	1000		1000		99E		1000		
	LA CITE DE MONTREAL PARC ET TERRAIN DE JEUX 14-1-55											
713644	LOT DIRVAL	344 290	E	80	1100	1100		99E		1100		
	LA CITE DE MONTREAL PARC ET TERRAIN DE JEUX 14-1-55											
713646	9150/54 DIRVAL	344 433 434	C	50	2800	23500 22600	26300 25400	11C		26300 25400	act 735 (13-9-60)	
	JOHN RACK 9150 DIRVAL	BUILDER										
713647	COMPTE ANNULE VOIR COMPTE 713646											
713648	9160/52 DIRVAL	344 435 436-1	C	375	2100	13700	15800	11C		15800		
	JOHN DVORSKY 9160 DIRVAL	SR CLERK										

ROLE SUPPLEMENTAIRE D'EVALUATION DES IMMEUBLES POUR L'EXERCICE FINANCIER COMMENÇANT LE 1ER MAI 1960
 SUPPLEMENTARY VALUATION ROLL OF IMMOVABLE PROPERTY FOR THE FISCAL YEAR COMMENCING 1ST. MAY 1960

RUE STREET	QUARTIER WARD	AMUNTSIC	ARRONDISSEMENT ÉLECTORAL ELECTORAL DISTRICT	VALEUR (DOLLARS SEULEMENT) - VALUE (DOLLARS ONLY)				NO. DE PROVISIONS ET AUTRES DÉTERMINATIONS DÉTERMINATIONS	VALEUR POUR LA TAXE SCOLAIRE VALUE FOR SCHOOL TAX	NO. DE RESOLUTION RESOLUTION NO.
NO DE COMPTE ACCOUNT NO.	EMPLACEMENT DE L'IMMEUBLE LOCATION OF PROPERTY	CADASTRE - SUBDIVISION	ENTRETIEN DES TROTTOIRS PDS DE FRONT MAINTENANCE OF SIDEWALKS FEET FRONTAGE	TERRAIN LAND	BÂTIMENTS ET AUTRES BÂTIMENTS AND OTHER ITEMS	VALEUR EXEMPTÉ EXEMPT VALUE	VALEUR IMPOSABLE TAXABLE VALUE			
713650	9170/72 DIRVAL	344 436-2 437	C 375	2100	1400J		16100	11C	16100	
	FERNAND BEAUDET 9172 DIRVAL	VOYAGEUR								
713651	9160/82 DIRVAL	344 438 439-1	C 380	2150	1405J		16200	11C	16200	
	FERNAND CORMIER 9180 DIRVAL	LITHOGRAPHE								
713653	9188/90 DIRVAL	344 439-2 440	C 375	2100	1370J		15800	11C	15800	
	RAYMOND GARTERY 9190 DIRVAL	LITHOGRAPHE								
713654	9194/96 DIRVAL	344 441	C 25	1400	1230J		13700	11C	13700	
	GILLES BELANGER 9194 DIRVAL	OPERATEUR								
713655	9200/04 DIRVAL	344 442	C 25	1400	1690J		16300	11C	16300	
	GILLES BELANGER 9194 DIRVAL	OPERATEUR								
713656	9210 DIRVAL	344 443 P444	C 375	2100	2120J		23300	11C	23300	
	ALBERT COURTEMANCHE 2707 AVE LAURIER EST ATT. CROWN LIFE INSC. CO MORTGAGE DEPT 10 TORONTO ONT	BIOLOGISTE								

RÔLE SUPPLÉMENTAIRE D'ÉVALUATION DES IMMEUBLES POUR L'EXERCICE FINANCIER COMMENÇANT LE 1ER MAI 1960
 SUPPLEMENTARY VALUATION ROLL OF IMMOVABLE PROPERTY FOR THE FISCAL YEAR COMMENCING 1ST. MAY 1960

RUE STREET	QUARTIER WARD	ARRONDISSEMENT ÉLECTORAL ELECTORAL DISTRICT	AHUNTSIC		VALEUR (DOLLARS SEULEMENT) - VALUE (DOLLARS ONLY)				VALEUR POUR LA TAXE SCOLAIRE VALUE FOR SCHOOL TAX	NO DE RÉSOLUTION RESOLUTION NO.
NO DE COMPTE ACCOUNT NO.	EMPLACEMENT DE L'IMMEUBLE LOCATION OF PROPERTY	CADASTRE - SUBDIVISION	ENTRETIEN DES TROTTOIRS POS DE FRONT MAINTENANCE OF SIDEWALKS FEET FRONTAGE	TERRAIN LAND	BÂTIMENTS ET AUTRES ÉLÉMENTS BUILDINGS AND OTHER ITEMS	VALEUR EXEMPTÉE EXEMPT VALUE	VALEUR IMPOSABLE TAXABLE VALUE		NO DE CERTIFICAT CERTIFICATE NO.	
713658	9220 DIRVAL LEO STECCA 9220 DIRVAL	344 444 445 C	375	2100	19300		21400	11C	21400	
713659	9230/34 DIRVAL ANTONIA PATULLI ERSE S DE 3 DE CONSTANTINO DI MICHELE 9230 DIRVAL	344 446 447-1 C	375	2100	19700		21800	11C	21800	
713661	9240/44 DIRVAL NICOLÒ LAZZARA 9244 DIRVAL	344 447-2 448 C	375	2100	18600		20700	11C	20700	
713662	9250/52 DIRVAL GAETANO MARANDOLA 9250 DIRVAL	344 449 450-1 C	375	2100	15100		17200	11C	17200	
713664	9260/62 DIRVAL SEVERINO CUSINATO 9262 DIRVAL	344 450-2 451 C	375	2100	15100		17200	11C	17200	
713665	9268/70 DIRVAL SIDACE MAURICE 9268 DIRVAL	344 452 C	25	1400	13100		14500	11C	14500	

ROLE SUPPLEMENTAIRE D'EVALUATION DES IMMEUBLES POUR L'EXERCICE FINANCIER COMMENÇANT LE 1ER MAI 1960
 SUPPLEMENTARY VALUATION ROLL OF IMMOVABLE PROPERTY FOR THE FISCAL YEAR COMMENCING 1ST. MAY 1960

RUE STREET	QUARTIER WARD	AHUNTSIC	ARRONDISSEMENT ÉLECTORAL ELECTORAL DISTRICT	VALEUR (DOLLARS SEULEMENT) - VALUE (DOLLARS ONLY)				FACTOIRS SIDEWALKS	CODE	VALEUR POUR LA TAXE SCOLAIRE VALUE FOR SCHOOL TAX	NO DE RÉSOLUTION RESOLUTION NO.
NO DE COMPTE ACCOUNT NO.	EMPLACEMENT DE L'IMMEUBLE LOCATION OF PROPERTY	CADASTRE - SUBDIVISION	ENTRETIEN DES TROTTOIRS PDE DE FRONT MAINTENANCE OF SIDEWALKS FEET FRONTAGE	TERRAIN LAND	BÂTIMENTS ET AUTRES ÎTMS BUILDINGS AND OTHER ITEMS	VALEUR EXEMPTÉE EXEMPT VALUE	VALEUR IMPOSABLE TAXABLE VALUE				
713666	9274/75 DIRVAL PHILIPPE GARIÉPY 9276 DIRVAL	344 453 CONSTABLE	C 25	1400	13100		14500		11C	14500	
713667	9260/84 DIRVAL BIONDA MANOCA ERSE DE LUIGI BARONE	344 454 455	C 50	2800	28800		31600		11C	31600	
713668	COMPTE ANNULÉ COMPTE ANNULÉ VOIR COMPTE 713667										
713669	LOT DIRVAL COMMISSION HYDROÉLECTRIQUE DE QUÉBEC / HYDRO QUÉBEC / 107 OUEST CRAIG	344 456	E 25	1400		1400			94E	1400	
713670	LOT DIRVAL COMMISSION HYDROÉLECTRIQUE DE QUÉBEC / HYDRO QUÉBEC / 107 CRAIG OUEST	344 457	E 105	1500		1500			94E	1500	
713762	LOT DIRVAL RALPH V RAINE 3635 BLVD ST LAURENT	344 1012 1011 EXECUTIVE	D 113.4	2750 2700 2250			2750 2700 2050		11P	2750 2700 2050	
713763	LOT DIRVAL RALPH V RAINE 3635 BLVD ST LAURENT	344 1010 EXECUTIVE	D 25	1250			1250		11P	1250	

Renouvellement

ANNÉE FISCALE	6-62	CERT. NO.	340
EFFECTIVE	5-10-61		2700

Renouvellement

ANNÉE FISCALE	6-62	CERT. NO.	117
EFFECTIVE	7-2-62		2562

Renouvellement

ANNÉE FISCALE	6-62	CERT. NO.	117
EFFECTIVE	7-2-62		2562

ROLE SUPPLEMENTAIRE D'EVALUATION DES IMMEUBLES POUR L'EXERCICE FINANCIER COMMENÇANT LE 1ER MAI 1960
SUPPLEMENTARY VALUATION ROLL OF IMMOVABLE PROPERTY FOR THE FISCAL YEAR COMMENCING 1ST. MAY 1960

RUE STREET	QUARTIER WARD	ARRONDISSEMENT ELECTORAL ELECTORAL DISTRICT	AHUNTSIC		VALEUR (DOLLARS SEULEMENT) - VALUE (DOLLARS ONLY)				VALEUR POUR LA TAXE SCOLAIRE VALUE FOR SCHOOL TAX	NO DE RESOLUTION RESOLUTION NO.
NO DE COMPTE ACCOUNT NO.	EMPLACEMENT DE L'IMMEUBLE LOCATION OF PROPERTY	CADASTRE - SUBDIVISION	ENTRETIEN DES TROTTOIRS PDR DE FRONT MAINTENANCE OF SIDEWALKS FEET FRONTAGE	TERRAIN LAND	BATIMENTS ET AUTRES TRAVX BUILDINGS AND OTHER ITEMS	VALEUR EXEMPTEE EXEMPT VALUE	VALEUR IMPOSABLE TAXABLE VALUE			NO DE CERTIFICAT CERTIFICATE NO.
	NOM ET ADRESSE DU PROPRIETAIRE NAME AND ADDRESS OF OWNER	OCCUPATION ET AND DENOMINATION								
713754	LOT DIRVAL RALPH V RAINE 3535 BLVD ST LAURENT 190-194	344 1009 P1008-1 EXECUTIVE	27	1350			1350	11C	1350	
713853	LOT DIRVAL BARDNE CO LTD 200 CHABANEL OUEST	344 490 P489 P489 488	163.8 130.8	4800 2650	83200		88000 2650	15N	88000 2650	cut 487(2-460)
713855	LOT DIRVAL BARDNE CO LTD 200 CHABANEL OUEST	344 P489 488	33.2	2150			2150	15N	2150	
713856	9269/85 DIRVAL GIUSEPPE / JOSEPH / CORBO 9285 DIRVAL	344 487 DECORATEUR	32.3	2100	19600		21700	11C	21700	
713857	9279/73 DIRVAL PASQUALE / PAT / DI MAURO 9279 DIRVAL	344 486 483-2 COMM ARTIST	37.5	2450	18550		21100	11C	21100	
713859	9269/65 DIRVAL JOSEPH RUSS VANNELLI 9279 DIRVAL	344 495-1 484 EARBIER	37.5	2450	18550		21100	11C	21100	

ANNÉE FISCALE 61-62 CERT. NO. 425
EFFECTIVE 24-1-62 10-2-62
ANNÉE FISCALE 61-62 CERT. NO. 118
EFFECTIVE 7-2-62 2-5-62

ROLE SUPPLEMENTAIRE D'EVALUATION DES IMMEUBLES POUR L'EXERCICE FINANCIER COMMENÇANT LE 1ER MAI 1960
 SUPPLEMENTARY VALUATION ROLL OF IMMOVABLE PROPERTY FOR THE FISCAL YEAR COMMENCING 1ST. MAY 1960

RUE STREET	QUARTIER WARD	AMUNTS IC	ARRONDISSEMENT ÉLECTORAL ELECTORAL DISTRICT	VALEUR (DOLLARS SEULEMENT) - VALUE (DOLLARS ONLY)				PHOTOGRAPHED ALL BUILDINGS AND OTHER ITEMS	SIDEWALKS	CODE	REMARKS	VALEUR POUR LA TAXE SCOLAIRE VALUE FOR SCHOOL TAX	NO DE RESOLUTION RESOLUTION NO.
NO DE COMPTE ACCOUNT NO.	EMPLACEMENT DE L'IMMEUBLE LOCATION OF PROPERTY	CADASTRE - SUBDIVISION	ENTRETIEN DES TROTTOIRS PDS DE FRONT MAINTENANCE OF SIDEWALKS FEET FRONTAGE	TERRAIN LAND	BÂTIMENTS ET AUTRES ITEM BUILDINGS AND OTHER ITEMS	VALEUR EXEMPTÉE EXEMPT VALUE	VALEUR IMPOSABLE TAXABLE VALUE						
713850	9239/35 DIRVAL	344 483 482-2											
	GUERINO SABETTA 9239 DIRVAL	TAILLEUR	C 375	2500	19400		21900		11C		21900		
713852	9249/45 DIRVAL	344 482-1 481											
	BARONE COMPANY LIMITED 9133 TOLHURST		V 375	2500	19400		21900		15N		21900		
713853	9239/35 DIRVAL	344 480 479-2											
	WILLIAM RICCI 9239 DIRVAL	JOURNALIER	C 355	2500	20300		22800		11C		22800		
713855	9229/35 DIRVAL	344 479-1 478											
	PASQUALE CONSTELLI 9229 DIRVAL	RENTIER	C 375	2500	18600		21100		11C		21100		
713856	9219/15 DIRVAL	344 477 476-2											
	LUIGI RUSCITTI 9215 DIRVAL		C 375	2500	18600		21100		11C		21100		
713858	9209/05 DIRVAL	344 476-1 475											
	ALCEDO DI BERT 7721 CHASST EDUARDO DI BERT 9205 DIRVAL	DESSINATEUR MACHINIST	C 375	2500	18600		21100		11C		21100		

ROLE SUPPLEMENTAIRE D'EVALUATION DES IMMEUBLES POUR L'EXERCICE FINANCIER COMMENÇANT LE 1ER MAI 1960
 SUPPLEMENTARY VALUATION ROLL OF IMMOVABLE PROPERTY FOR THE FISCAL YEAR COMMENCING 1ST. MAY 1960

RUE STREET	QUARTIER WARD	AHUNTSIC	ARRONDISSEMENT ÉLECTORAL ELECTORAL DISTRICT	VALEUR (DOLLARS SEULEMENT) - VALUE (DOLLARS ONLY)				NO. DE CERTIFICAT CERTIFICATE NO.	VALEUR POUR LA TAXE SCOLAIRE VALUE FOR SCHOOL TAX	NO. DE RESOLUTION RESOLUTION NO.
NO DE COMPTE ACCOUNT NO.	EMPLACEMENT DE L'IMMEUBLE LOCATION OF PROPERTY	CADASTRE - SUBDIVISION	ENTRETIEN DES TROTTOIRS PDS DE FRONT MAINTENANCE OF SIDEWALKS FEET FRONTAGE	TERRAIN LAND	BÂTIMENTS ET AUTRES ITEM BUILDINGS AND OTHER ITEMS	VALEUR EXEMPTÉE EXEMPT VALUE	VALEUR IMPOSABLE TAXABLE VALUE			
713859	9199/95 DIRVAL MICHELE LEONARDI 5567 UPPER LACHINE ROAD	344 474 473-2 BOULANGER	C 375	2500	18600		21100	11C	21100	
713871	9169/83 DIRVAL CORNELIUS REDKEVITCH 9163 DIRVAL	344 473-1 472 ACCOUNTANT	V 375	2550	18550		21100	11N	21100	
713872	9179/75 DIRVAL HENRI HURTUBISE 9175 DIRVAL	344 471 470 COISINIER	C 50	3400	22700		26100	11C	26100	
713873	COMPTE ANNULÉ VOIR COMPTE 713872									
713874	9169/65 DIRVAL GIUSEPPE GRANATA 9159 DIRVAL DOMENICO GRANATA 9169 DIRVAL	344 469 468 TAILOR PLUMBER	C 50	3400	22700		26100	11C	26100	
713875	COMPTE ANNULÉ VOIR COMPTE 713874									

RÔLE SUPPLÉMENTAIRE D'ÉVALUATION DES IMMEUBLES POUR L'EXERCICE FINANCIER COMMENÇANT LE 1ER MAI 1960
 SUPPLEMENTARY VALUATION ROLL OF IMMOVABLE PROPERTY FOR THE FISCAL YEAR COMMENCING 1ST. MAY 1960

RUE STREET	QUARTIER WARD	AHUNTSIC	ARRONDISSEMENT ÉLECTORAL ELECTORAL DISTRICT	VALEUR (DOLLARS SEULEMENT) - VALUE (DOLLARS ONLY)				VALEUR POUR LA TAXE SCOLAIRE VALUE FOR SCHOOL TAX	NO DE RESOLUTION RESOLUTION NO.
NO DE COMPTE ACCOUNT NO.	EMPLACEMENT DE L'IMMEUBLE LOCATION OF PROPERTY	CADASTRE - SUBDIVISION	ENTRETIEN DES TROTTOIRS PDS DE FRONT MAINTENANCE OF SIDEWALKS FEET FRONTAGE	TERRAIN LAND	BÂTIMENTS ET AUTRES ÎTÈM BUILDINGS AND OTHER ITEMS	VALEUR EXEMPTÉE EXEMPT VALUE	VALEUR IMPOSABLE TAXABLE VALUE		
713876	9155 DIRVAL	344 467 466-2	C 375	2550	19150		21700	11C	21700
	GIUSEPPE MASCIOTRA CAMILLO MASCIOTRA 9155 DIRVAL ATT CROWN LIFE INSCE CO MORTGAGE DEPT 40 TORONTO ONT	JOURNALIER JOURNALIER							
713878	9145 DIRVAL	344 466-1 465	C 375	2550	19250		21800	11C	21600
	ANGELO SIMIONI 9145 DIRVAL	BOUCHER							
713879	9139/35 DIRVAL	344 464 463	C 366	2500	16700		19200	11C	19200
	CLEMENT PETIT 9139 DIRVAL	CONSTABLE							
713880	9109/05 DIRVAL	344 460 459	C 139.2	3000	17900		20900	11C	20900
	HATTAM ELIAS YOUAKIM KNOWN AS WILLIAM YOUAKIM 9109 DIRVAL	BARBER							
713881	LOT DIRVAL	344 323	E 25	1400		1400 ✓		99E	1400
	LA CITE DE MONTREAL PARC ET TERRAIN DE JEUX C E 3-8-49								
713885	LOT DIRVAL	344 319	E	1250		1250 ✓		99E	1250
	LA CITE DE MONTREAL PARC ET TERRAIN DE JEUX 14-1-55								

RÔLE SUPPLÉMENTAIRE D'ÉVALUATION DES IMMEUBLES POUR L'EXERCICE FINANCIER COMMENÇANT LE 1ER MAI 1960
SUPPLEMENTARY VALUATION ROLL OF IMMOVABLE PROPERTY FOR THE FISCAL YEAR COMMENCING 1ST. MAY 1960

RUE STREET	QUARTIER WARD	ARRONDISSEMENT ÉLECTORAL ELECTORAL DISTRICT	AHUNTSIC		ARRONDISSEMENT ÉLECTORAL ELECTORAL DISTRICT				ARRONDISSEMENT ÉLECTORAL ELECTORAL DISTRICT		ARRONDISSEMENT ÉLECTORAL ELECTORAL DISTRICT	
NO DE COMPTE ACCOUNT NO.	EMPLACEMENT DE L'IMMEUBLE LOCATION OF PROPERTY	CADASTRE - SUBDIVISION	ENTRETIEN DES TROTTOIRS POS DE FRONT MAINTENANCE OF SIDEWALKS FEET FRONTAGE	VALEUR (DOLLARS SEULEMENT) - VALUE (DOLLARS ONLY)				MONTREIL	MONTREIL	MONTREIL	MONTREIL	MONTREIL
	NOM ET ADRESSE DU PROPRIÉTAIRE NAME AND ADDRESS OF OWNER	OCCUPATION ET DÉNOMINATION	TERRAIN LAND	BÂTIMENTS ET AUTRES ÎTENS BUILDINGS AND OTHER ITEMS	VALEUR EXEMPTÉE EXEMPT VALUE	VALEUR IMPOSABLE TAXABLE VALUE	VALEUR POUR LA TAXE SCOLAIRE VALUE FOR SCHOOL TAX					
713886	LOT DIRVAL LA CITE DE MONTREAL	344 318	E	1250		1250		99E	1250			
713905 713909 713910	PARC ET TERRAIN DE JEUX <i>Ann. + groupés avec #713613</i>	14-1-55										
713912	LOT DIRVAL LA CITE DE MONTREAL	344 292	E	1051	1400	1400		99E	1400			
713913	3865 DIRVAL LA COMMISSION DES ECOLES CATHOLIQUES DE MONTREAL 3737 SHERBROOKE EST ECOLE ST SIMON APOTRE 3865 DIRVAL	344 156 155 154 153 152 151 150 149 148 147 146 145 144 143 142 141	E	5058	29150	115850	145000	81E	145000			

ROLE SUPPLEMENTAIRE D'ÉVALUATION DES IMMEUBLES POUR L'EXERCICE FINANCIER COMMENÇANT LE 1ER MAI 1960
 SUPPLEMENTARY VALUATION ROLL OF IMMOVABLE PROPERTY FOR THE FISCAL YEAR COMMENCING 1ST. MAY 1960

RUE STREET	QUARTIER WARD	ARRONDISSEMENT ELECTORAL ELECTORAL DISTRICT	ARRONDISSEMENT ELECTORAL ELECTORAL DISTRICT	ARRONDISSEMENT ELECTORAL ELECTORAL DISTRICT				ARRONDISSEMENT ELECTORAL ELECTORAL DISTRICT		ARRONDISSEMENT ELECTORAL ELECTORAL DISTRICT	ARRONDISSEMENT ELECTORAL ELECTORAL DISTRICT
NO DE COMPTE ACCOUNT NO.	EMPLACEMENT DE L'IMMEUBLE LOCATION OF PROPERTY	CADASTRE - SUBDIVISION	ENTRETIEN DES TROTTOIRS - PDS DE FRONT MAINTENANCE OF SIDEWALKS - FEET FRONTAGE	VALEUR (DOLLARS SEULEMENT) - VALUE (DOLLARS ONLY)				VALEUR POUR LA TAXE SCOLAIRE VALUE FOR SCHOOL TAX	NO DE RESOLUTION RESOLUTION NO.		
	NOM ET ADRESSE DU PROPRIETAIRE NAME AND ADDRESS OF OWNER	OCCUPATION ET AND DENOMINATION		TERRAIN LAND	BATIMENTS ET AUTRES IEM BUILDINGS AND OTHER ITEMS	VALEUR EXEMPT EXEMPT VALUE	VALEUR IMPOSABLE TAXABLE VALUE		NO DE CERTIFICAT CERTIFICATE NO.		
13929	3797/95 DIRVAL GEORGES A HUDON 3795 DIRVAL	344 140 139-2 EMP C N R	C 255	1350	12450		14300	11C	14300		
13930	3787/85 DIRVAL WALTER LACH 3785 DIRVAL	344 139-1 138-2 TINSMITH	C 255	1350	12650		14500	11C	14500		
13931	3777/75 DIRVAL ANNA DEGUJY 352 MARIE ANNE EST APT 3	344 138-1 137-2	C 29	2100	12800		14900	11C	14900		
13932	3767/55 DIRVAL JULIETTE DEGUJY ERSE S DE 3 DE BRICE CHAMPAGNE 3767 DIRVAL	344 137-1 136-2 EMP CIVIL	C 29	2100	12800		14900	11C	14900		
13933	3757/35 DIRVAL GILLES GAUTHIER 3757 DIRVAL PIERRE GAUTHIER 3755 DIRVAL	344 136-1 135-2 ENQUETEUR ELECTRICIEN	C 29	2100	12800		14900	11C	14900		
13934	3747/45 DIRVAL MARCEL VEZINA 3745 DIRVAL	344 135-1 134-2 TECHNICIEN	C 29	2100	12900		15000	11C	15000		

ROLE SUPPLEMENTAIRE D'EVALUATION DES IMMEUBLES POUR L'EXERCICE FINANCIER COMMENÇANT LE 1ER MAI 1960
 SUPPLEMENTARY VALUATION ROLL OF IMMOVABLE PROPERTY FOR THE FISCAL YEAR COMMENCING 1ST. MAY 1960

RUE STREET	QUARTIER WARD	AMUNTS IC	ARRONDISSEMENT ELECTORAL ELECTORAL DISTRICT	VALEUR (DOLLARS SEULEMENT) - VALUE (DOLLARS ONLY)				NO. DE CERTIFICAT CERTIFICATE NO.	NO. DE RESOLUTION RESOLUTION NO.
NO DE COMPTE ACCOUNT NO.	EMPLACEMENT DE L'IMMEUBLE LOCATION OF PROPERTY	CADASTRE - SUBDIVISION	ENTRETIEN DES TROTTOIRS PDS DE FRONT MAINTENANCE OF SIDEWALKS FEET FRONTAGE	TERRAIN LAND	BATIMENTS ET AUTRES ITERS BUILDINGS AND OTHER ITERS	VALEUR EXEMPT EXEMPT VALUE	VALEUR IMPOSABLE TAXABLE VALUE		
713935	3737/35 DIRVAL	344 134-1 133-2							
	JACOB TASCH 3735 DIRVAL	CARPENTER	C 29	2100	13500		15600	11C	15600
713937	3727/25 DIRVAL	344 133-1 132							
	ITALO SABETTA 3725 DIRVAL GENNARO SABETTA ANGELO SABETTA 7135 DE LANAUDIERE APT 3	MENUISIER TAILLEUR	C 29	2100	13300		15400	11C	15400
713938	3721/17 DIRVAL	344 131							
	OLINDO MANCINI 3717 DIRVAL	ING STAT	C 36	2600	18500		21100	11C	21100
713952	3810/12 WAVERLY	343 100-16							
	CARMINE ZINNO 3810 WAVERLY ANTONIO GIACCARI 432 BELANGER APT 1	PRESSEUR PRESSEUR	C	1200	14200		15400	12C	15400
713953	8810-18 LOT WAVERLY	343 100-17							
	1961 GIOVANNI DI LILLO 7931 AVE DE LORIMIER APT 3	ENTREPRENEUR	C	1200	14600		14600 1200	12C	14600 1200 Cert 470 A (20-3-62)
713962	3890 WAVERLY	343 100-28-2							
	AURORE LEGAULT VVE DE DENIS LAUZON 3890 WAVERLY		C 735	1150	7750		8900	11C	8900

ROLE SUPPLEMENTAIRE D'ÉVALUATION DES IMMEUBLES POUR L'EXERCICE FINANCIER COMMENÇANT LE 1ER MAI 1960
 SUPPLEMENTARY VALUATION ROLL OF IMMOVABLE PROPERTY FOR THE FISCAL YEAR COMMENCING 1ST. MAY 1960

RUE STREET	QUARTIER WARD	ARRONDISSEMENT ÉLECTORAL ELECTORAL DISTRICT	AHUNTSIC		VALEUR (DOLLARS SEULEMENT) - VALUE (DOLLARS ONLY)				TERRITOIRES MUNICIPALES SUBDIVISIONS	CODE	DÉSIGNATION	VALEUR POUR LA TAXE SCOLAIRE VALUE FOR SCHOOL TAX	NO DE RÉOLUTION RESOLUTION NO. NO DE CERTIFICAT CERTIFICATE NO.
NO DE COMPTE ACCOUNT NO.	EMPLACEMENT DE L'IMMEUBLE LOCATION OF PROPERTY	CADASTRE - SUBDIVISION	ENTRETIEN DES TROTTOIRS POS DE FRONT	TERRAIN LAND	BÂTIMENTS ET AUTRES ÎTENS BUILDINGS AND OTHER ITEMS	VALEUR EXEMPTÉ EXEMPT VALUE	VALEUR IMPOSABLE TAXABLE VALUE	OCUPATION ET ANO DENOMINATION					
713953	LOT WAVERLY LA CITE DE MONTREAL	343 109-1	E	957	1300	1300	1300			99E	1300		
713980	LOT WAVERLY LA CITE DE MONTREAL PARC ET TERRAIN DE JEUX	343 109-16	E		950	950	950	14-1-55		99E	950		
713981	LOT WAVERLY LA CITE DE MONTREAL PARC ET TERRAIN DE JEUX	343 109-19	E		950	950	950	14-1-55		99E	950		
713982	LOT WAVERLY LA CITE DE MONTREAL PARC ET TERRAIN DE JEUX	343 109-20	E		950	950	950	14-1-55		99E	950		
713983	LOT WAVERLY LA CITE DE MONTREAL PARC ET TERRAIN DE JEUX	343 109-21	E		950	950	950	14-1-55		99E	950		
713994	LOT WAVERLY LA CITE DE MONTREAL PARC ET TERRAIN DE JEUX	343 109-32	E	754	1050	1050	1050	C E 3-8-49		99E	1050		

RÔLE SUPPLÉMENTAIRE D'ÉVALUATION DES IMMEUBLES POUR L'EXERCICE FINANCIER COMMENÇANT LE 1ER MAI 1960
 SUPPLEMENTARY VALUATION ROLL OF IMMOVABLE PROPERTY FOR THE FISCAL YEAR COMMENCING 1ST. MAY 1960

RUE STREET	QUARTIER WARD	ARRONDISSEMENT ÉLECTORAL ELECTORAL DISTRICT	AHUNTSIC	ENTRETIEN DES TROTTOIRS POS DE FRONT	VALEUR (DOLLARS SEULEMENT) - VALUE (DOLLARS ONLY)	VALEUR EXEMPTÉ EXEMPT VALUE	VALEUR IMPOSABLE TAXABLE VALUE	VALEUR POUR LA TAXE SCOLAIRE VALUE FOR SCHOOL TAX	NO DE RÉSOLUTION RESOLUTION NO.
NO DE COMPTE ACCOUNT NO.	EMPLACEMENT DE L'IMMEUBLE LOCATION OF PROPERTY	CADASTRE - SUBDIVISION	OCCUPATION ET AND DENOMINATION	MAINTENANCE OF SIDEWALKS FEET FRONTAGE	TERRAIN LAND	BÂTIMENTS ET AUTRES ÎTENS BUILDINGS AND OTHER ITEMS			
713995	9100/9102 WAVERLY	343 118-1 P118-2		7 56	2500	14500		17000	
	KYRIAKI PAPATHANASOPOULOS ALIAS KIKI VLAHAKIS WIFE S AS TO P OF ATHANASIOS PAPATHANASOPOULOS ALIAS TOM PAPPAS 9100 WAVERLY		CLERK						
					267950	1475650	204250	1539350	1743600

ROLE SUPPLEMENTAIRE D'EVALUATION DES IMMEUBLES POUR L'EXERCICE FINANCIER COMMENÇANT LE 1ER MAI 1960
 SUPPLEMENTARY VALUATION ROLL OF IMMOVABLE PROPERTY FOR THE FISCAL YEAR COMMENCING 1ST. MAY 1960

RUE STREET	QUARTIER WARD	AHUNTSIC	ARRONDISSEMENT ÉLECTORAL ELECTORAL DISTRICT	VALEUR (DOLLARS SEULEMENT) - VALUE (DOLLARS ONLY)				PROPORTION SUBDIVISION	CODE	DÉSIGNATION	VALEUR POUR LA TAXE SCOLAIRE VALUE FOR SCHOOL TAX	NO DE RÉSOLUTION RESOLUTION NO.
NO DE COMPTE ACCOUNT NO.	EMPLACEMENT DE L'IMMEUBLE LOCATION OF PROPERTY	CADASTRE - SUBDIVISION	ENTRETIEN DES TROTTOIRS POS DE FRONT MAINTENANCE OF SIDEWALKS FEET FRONTAGE	TERRAIN LAND	BÂTIMENTS ET AUTRES ITEX BUILDINGS AND OTHER ITEMS	VALEUR EXEMPTÉE EXEMPT VALUE	VALEUR IMPOSABLE TAXABLE VALUE					
714006	9200 WAVERLY	343 118-17 118-18	C	2650	8050		10700	12C		10700		
	ANNE MARIE SAUVE VVE DE ALFRED AUCLAIR 9200 WAVERLY											
714010	9220/32 WAVERLY	343 118-21	C	1350	14550		15900	12C		15900		
	YVON GUERTIN GABRIEL GUERTIN GERMAIN GUERTIN R R NO 1 MARIEVILLE QUE	MENUISIER MENUISIER MENUISIER										
714013	9240-42 LOT WAVERLY	343 118-24	C	1350	14000		14000 1350	12C		14000 1350	Ord 890 (7-11-60)	
	LEON GERVAIS 15 ROSELAWN CRESCENT AVE VILLE MONT ROYAL QUE ANDRE BISSONNETTE 44 52 E AVE BOUCHERVILLE QUE	ENTREPRENEUR OPERATEUR										
714014	9250-52 LOT WAVERLY	343 118-23	C	1350	13800		13800 1350	12C		13800 1350	Ord 778 (14-10-60)	
	LEON GERVAIS 15 ROSELAWN CRESCENT AVE VILLE MONT ROYAL QUE ANDRE BISSONNETTE 44 52 E AVE BOUCHERVILLE QUE	ENTREPRENEUR OPERATEUR										
714018	9276/78 WAVERLY	343 118-29	C	1350	13250		14600	12C		14600		
	GIUSEPPE RAMONDO 9276 WAVERLY	GARÇON DE TABLE										
714019	9282/84 WAVERLY	343 118-30	C	1350	13250		14600	12C		14600		
	CLEMENTE VIOLA 9284 WAVERLY	JOURNALIER										

RÔLE SUPPLÉMENTAIRE D'ÉVALUATION DES IMMEUBLES POUR L'EXERCICE FINANCIER COMMENÇANT LE 1ER MAI 1960
SUPPLEMENTARY VALUATION ROLL OF IMMOVABLE PROPERTY FOR THE FISCAL YEAR COMMENCING 1ST. MAY 1960

RUE STREET	QUARTIER WARD	AMUNTS IC	ARRONDISSEMENT, ÉLECTORAL ELECTORAL DISTRICT	VALEUR (DOLLARS SEULEMENT) - VALUE (DOLLARS ONLY)				DESIGNATION	VALEUR POUR LA TAXE SCOLAIRE VALUE FOR SCHOOL TAX	NO DE RESOLUTION RESOLUTION NO.
NO DE COMPTE ACCOUNT NO.	EMPLACEMENT DE L'IMMEUBLE LOCATION OF PROPERTY	CADASTRE - SUBDIVISION	ENTRETIEN DES TROTTOIRS PDS DE FRONT MAINTENANCE OF SIDEWALKS FEET FRONTAGE	TERRAIN LAND	BÂTIMENTS ET AUTRES ITEM BUILDINGS AND OTHER ITEMS	VALEUR EXEMPTÉE EXEMPT VALUE	VALEUR IMPOSABLE TAXABLE VALUE			
714020	9286/90 WAVERLY GIOVANNI MASELI 9286 WAVERLY	343 118-31 WAITER	C	1350	13250		14600	12C	14600	
714021	150/152 CHABANEL 9294 WAVERLY	343 118-32 MERCHANT	C	772 1450	18650		20100	11C	20100	
714075	9720 WAVERLY 155 PORT ROYAL	343A 158 159 160 161								
	1961 GOLCONDA BUILDERS CORPORATION		N	100 7150	110850	116000	118000	15N	118000	
714076	COMPTE ANNULÉ VOIR COMPTE 714075									
714077	COMPTE ANNULÉ VOIR COMPTE 714075									
714078	COMPTE ANNULÉ VOIR COMPTE 714075									

RÔLE SUPPLÉMENTAIRE D'ÉVALUATION DES IMMEUBLES POUR L'EXERCICE FINANCIER COMMENÇANT LE 1ER MAI 1960
SUPPLEMENTARY VALUATION ROLL OF IMMOVABLE PROPERTY FOR THE FISCAL YEAR COMMENCING 1ST. MAY 1960

RUE STREET	QUARTIER WARD	ARRONDISSEMENT ELECTORAL DISTRICT	ARRONDISSEMENT ELECTORAL ELECTORAL DISTRICT	VALEUR (DOLLARS SEULEMENT) - VALUE (DOLLARS ONLY)				NO DE RESOLUTION RESOLUTION NO.	
NO DE COMPTE ACCOUNT NO.	EMPLACEMENT DE L'IMMEUBLE LOCATION OF PROPERTY	CADASTRE - SUBDIVISION	ENTRETIEN DES TROTTOIRS POS DE FRONT	TERRAIN LAND	BATIMENTS ET AUTRES ITCM BUILDINGS AND OTHER ITEMS	VALEUR EXEMPTÉ EXEMPT VALUE	VALEUR IMPOSABLE TAXABLE VALUE		
	NOM ET ADRESSE DU PROPRIÉTAIRE NAME AND ADDRESS OF OWNER	OCCUPATION ET DÉNOMINATION	MAINTENANCE OF SIDEWALKS FEET FRONTAGE					VALEUR POUR LA TAXE SCOLAIRE VALUE FOR SCHOOL TAX	NO DE CERTIFICAT CERTIFICATE NO.
714079	9750 WAVERLY	343A 162							
		163							
		164							
		165							
		166							
		167							
		168							
		169							
		170							
		171							
	SIEGAL INVESTMENT CORPORATION 11450 SHERBROOKE EST ATT HAIM SIEGAL 530 JUNLOP AVE MONTREAL P Q	PRESIDENT	N 250	17500	119500		137000	15N	137000
714080	COMpte ANNULÉ COMpte ANNULÉ VOIR COMpte 714079								
714081	COMpte ANNULÉ COMpte ANNULÉ VOIR COMpte 714079								
714082	COMpte ANNULÉ COMpte ANNULÉ VOIR COMpte 714079								
714083	COMpte ANNULÉ COMpte ANNULÉ VOIR COMpte 714079								
714084	COMpte ANNULÉ COMpte ANNULÉ VOIR COMpte 714079								

RÔLE SUPPLÉMENTAIRE D'ÉVALUATION DES IMMEUBLES POUR L'EXERCICE FINANCIER COMMENÇANT LE 1^{ER} MAI 1960
SUPPLEMENTARY VALUATION ROLL OF IMMOVABLE PROPERTY FOR THE FISCAL YEAR COMMENCING 1ST. MAY 1960

RUE STREET	QUARTIER WARD	ARRONDISSEMENT ÉLECTORAL ELECTORAL DISTRICT	AHUNTSIC		VALEUR (DOLLARS SEULEMENT) - VALUE (DOLLARS ONLY)		VALEUR POUR LA TAXE SCOLAIRE VALUE FOR SCHOOL TAX		NO DE RÉSOLUTION RESOLUTION NO.
NO DE COMPTE ACCOUNT NO.	EMPLACEMENT DE L'IMMEUBLE LOCATION OF PROPERTY	CADASTRE - SUBDIVISION	ENTRETIEN DES TROTTOIRS PDS DE FRONT MAINTENANCE OF SIDEWALKS FEET FRONTAGE	TERRAIN LAND	BÂTIMENTS ET AUTRES ÎTMS BUILDINGS AND OTHER ITEMS	VALEUR EXEMPTÉE EXEMPT VALUE	VALEUR IMPOSABLE TAXABLE VALUE		NO DE CERTIFICAT CERTIFICATE NO.
714085	COMPTE ANNULÉ VOIR COMPTE 714079								
714086	COMPTE ANNULÉ VOIR COMPTE 714079								
714087	COMPTE ANNULÉ VOIR COMPTE 714079								
714088	COMPTE ANNULÉ VOIR COMPTE 714079								
714089	9780 WAVERLY LUCIEN FIDJCCD 9780 WAVERLY JEAN DESJARDINS ANDRÉ CHALIFOUR	343A 172 173 174 175 176 177 178 179 180 181	C 250	17350	126650 40450		144000 37800	110	144000 57600 Cert 217268 (25-941)

ROLE SUPPLEMENTAIRE D'ÉVALUATION DES IMMEUBLES POUR L'EXERCICE FINANCIER COMMENÇANT LE 1ER MAI 1960
 SUPPLEMENTARY VALUATION ROLL OF IMMOVABLE PROPERTY FOR THE FISCAL YEAR COMMENCING 1ST. MAY 1960

RUE STREET	QUARTIER WARD	ARRONDISSEMENT ELECTORAL ELECTORAL DISTRICT	AHUNTSIC		VALEUR (DOLLARS SEULEMENT) - VALUE (DOLLARS ONLY)				VALEUR POUR LA TAXE SCOLAIRE VALUE FOR SCHOOL TAX	NO DE RESOLUTION RESOLUTION NO.
NO DE COMPTE ACCOUNT NO.	EMPLACEMENT DE L'IMMEUBLE LOCATION OF PROPERTY	CADASTRE - SUBDIVISION	ENTRETIEN DES TROTTOIRS POS DE FRONT MAINTENANCE OF SIDEWALKS FEET FRONTAGE	TERRAIN LAND	BÂTIMENTS ET AUTRES ITEM BUILDINGS AND OTHER ITEMS	VALEUR EXEMPT EXEMPT VALUE	VALEUR IMPOSABLE TAXABLE VALUE		NO DE CERTIFICAT CERTIFICATE NO.	
	NOM ET ADRESSE DU PROPRIÉTAIRE NAME AND ADDRESS OF OWNER	OCCUPATION ET DENOMINATION								
714099	180 SAUVE OUEST	343A 182 183 184 185	N 220	7150	62150		69300	15N	69300	
	DANSEREAU LIMITEE 180 SAUVE OUEST									
714100	COMPTE ANNULE COMPTE ANNULE VOIR COMPTE 714099									
714101	COMPTE ANNULE COMPTE ANNULE VOIR COMPTE 714099									
714102	COMPTE ANNULE COMPTE ANNULE VOIR COMPTE 714099									
714103	9795/87 WAVERLY	343A 137 136 135 134 133 132 131 130 129	N 34.5	15900	66100		82000	15N	82000	
	9795 WAVERLY LTD 4191 DE COURTRAI									
	OCCUPATION DU DOMAINE PUBLIC POUR FINS PRIVEES 10 00 SURTAKE 80 TOTAL 10 80									

ROLE SUPPLEMENTAIRE D'EVALUATION DES IMMEUBLES POUR L'EXERCICE FINANCIER COMMENÇANT LE 1ER MAI 1960
 SUPPLEMENTARY VALUATION ROLL OF IMMOVABLE PROPERTY FOR THE FISCAL YEAR COMMENCING 1ST. MAY 1960

RUE STREET	QUARTIER WARD	AHUNTSIC	ARRONDISSEMENT ÉLECTORAL ELECTORAL DISTRICT	VALEUR (DOLLARS SEULEMENT) - VALUE (DOLLARS ONLY)				NO. DE RÉSOLUTION RESOLUTION NO.	NO. DE CERTIFICAT CERTIFICATE NO.
EMPLACEMENT DE L'IMMEUBLE LOCATION OF PROPERTY	CADASTRE - SUBDIVISION	ENTRETIEN DES TROTTOIRS PDS DE FRONT	TERRAIN LAND	BÂTIMENTS ET AUTRES ITEM BUILDINGS AND OTHER ITEMS	VALEUR EXEMPTÉE EXEMPT VALUE	VALEUR IMPOSABLE TAXABLE VALUE			
ACCOUNT NO.	NOM ET ADRESSE DU PROPRIÉTAIRE NAME AND ADDRESS OF OWNER	OCCUPATION ET DÉNOMINATION	MAINTENANCE OF SIDEWALKS FEET FRONTAGE				VALEUR POUR LA TAXE SCOLAIRE VALUE FOR SCHOOL TAX		
714104	COMPTE ANNULÉ VOIR COMPTE 714103								
714105	COMPTE ANNULÉ VOIR COMPTE 714103								
714106	COMPTE ANNULÉ VOIR COMPTE 714103								
714107	COMPTE ANNULÉ VOIR COMPTE 714103								
714108	COMPTE ANNULÉ VOIR COMPTE 714103								
714109	COMPTE ANNULÉ VOIR COMPTE 714103								
714110	COMPTE ANNULÉ VOIR COMPTE 714103								
714111	COMPTE ANNULÉ VOIR COMPTE 714103								
714112	LOT WAVERLY HARRY MAZER 705 HARTLAND AVE MONTREAL	343-A 128	J 25	1750		1750	1750		

ROLE SUPPLEMENTAIRE D'ÉVALUATION DES IMMEUBLES POUR L'EXERCICE FINANCIER COMMENÇANT LE 1ER MAI 1960
 SUPPLEMENTARY VALUATION ROLL OF IMMOVABLE PROPERTY FOR THE FISCAL YEAR COMMENCING 1ST. MAY 1960

RUE STREET	QUARTIER WARD	ARRONDISSEMENT ÉLECTORAL ELECTORAL DISTRICT	ARONTSIC CADASTRE - SUBDIVISION		VALEUR (DOLLARS SEULEMENT) - VALUE (DOLLARS ONLY)				VALEUR POUR LA TAXE SCOLAIRE VALUE FOR SCHOOL TAX		NO DE RÉSOLUTION RESOLUTION NO.	
NO DE COMPTE ACCOUNT NO.	EMPLACEMENT DE L'IMMEUBLE LOCATION OF PROPERTY	NOM ET ADRESSE DU PROPRIÉTAIRE NAME AND ADDRESS OF OWNER	OCCUPATION ET AND DÉNOMINATION	ENTRETIEN DES TROTTOIRS PDS DE FRONT MAINTENANCE OF SIDEWALKS FEET FRONTAGE	TERRAIN LAND	BÂTIMENTS ET AUTRES ITERS BUILDINGS AND OTHER ITEMS	VALEUR EXEMPTÉ EXEMPT VALUE	VALEUR IMPOSABLE TAXABLE VALUE	RENTES RENTALS	RENTES RENTALS	RENTES RENTALS	NO DE CERTIFICAT CERTIFICATE NO.
714113	LOT WAVERLY		343-A 127	J 25	1750			1750	11		1750	
	HARRY MAZER 705 HARTLAND AVE OUTREMONT											
714114	LOT WAVERLY		343-A 126	J 25	1750			1750	11		1750	
	HARRY MAZER 705 HARTLAND AVE OUTREMONT											
714115	LOT WAVERLY		343-A 125	J 25	1750			1750	11		1750	
	HARRY MAZER 705 HARTLAND AVE OUTREMONT											
714116	LOT WAVERLY		343-A 124	J 25	1750			1750	11		1750	
	HARRY MAZER 705 HARTLAND AVE OUTREMONT											
714117	LOT WAVERLY		343-A 123	J 25	1750			1750	11		1750	
	HARRY MAZER 705 HARTLAND AVE OUTREMONT											
714118	LOT WAVERLY		343-A 122	J 25	1750			1750	11		1750	
	HARRY MAZER 705 HARTLAND AVE OUTREMONT											
714119	LOT WAVERLY		343-A 121	J 25	1750			1750	11		1750	
	HARRY MAZER 705 HARTLAND AVE OUTREMONT											

ROLE SUPPLEMENTAIRE D'ÉVALUATION DES IMMOBLES POUR L'EXERCICE FINANCIER COMMENÇANT LE 1ER MAI 1960
 SUPPLEMENTARY VALUATION ROLL OF IMMOVABLE PROPERTY FOR THE FISCAL YEAR COMMENCING 1ST. MAY 1960

RUE STREET	QUARTIER WARD	AMUNTS IC	ARRONDISSEMENT ÉLECTORAL ELECTORAL DISTRICT	VALEUR (DOLLARS SEULEMENT) - VALUE (DOLLARS ONLY)				NO. DE RÉGISTRATION	VALEUR POUR LA TAXE SCOLAIRE VALUE FOR SCHOOL TAX	NO. DE RÉSOLUTION RESOLUTION NO.
NO DE COMPTE ACCOUNT NO.	EMPLACEMENT DE L'IMMEUBLE LOCATION OF PROPERTY	CADASTRE - SUBDIVISION	ENTRETIEN DES TROTTOIRS PES DE FRONT MAINTENANCE OF SIDEWALKS FEET FRONTAGE	TERRAIN LAND	BÂTIMENTS ET AUTRES ÎTMS BUILDINGS AND OTHER ITEMS	VALEUR EXEMPTÉE EXEMPT VALUE	VALEUR IMPOSABLE TAXABLE VALUE			
714120	LOT WAVERLY HARRY MAZER 703 HARTLAND AVE MONTREAL	343-A 120	J 25	1750			1750	11J	1750	
714121	LOT WAVERLY HARRY MAZER 703 HARTLAND AVE MONTREAL	343-A 119	J 25	1750			1750	11J	1750	
714122	LOT WAVERLY DAN INVESTMENT CORP ATT A H METTARLIN 1010 STE CATHERINE OUEST	343A 118 RM 327	Z 25	1750			1750	15N	1750	
714123	LOT WAVERLY DAN INVESTMENT CORP ATT A H METTARLIN 1010 STE CATHERINE OUEST	343A 117 RM 327	Z 25	1750			1750	15N	1750	
714124	143 PORT ROYAL SYDNEY POMERANTZ JACK POMERANTZ 143 PORT ROYAL /WESLAK PRODUCTS/	343-A 113 P113 113 112 114 111 P113 110 110 111 110	J 29.5 195.4	6150 13350	31950		38100 45300	11J	38100 45300	

AMOUNT PAID 60-6 366
 DEPT NO. 163-60

ROLE SUPPLEMENTAIRE D'ÉVALUATION DES IMMEUBLES POUR L'EXERCICE FINANCIER COMMENÇANT LE 1^{ER} MAI 1960
 SUPPLEMENTARY VALUATION ROLL OF IMMOVABLE PROPERTY FOR THE FISCAL YEAR COMMENCING 1ST. MAY 1960

RUE STREET	QUARTIER WARD	AHUNTSIC	ARRONDISSEMENT ÉLECTORAL ELECTORAL DISTRICT	VALEUR (DOLLARS SEULEMENT) - VALUE (DOLLARS ONLY)				NO. DE RÉGISTRATION REGISTRATION NO.	VALEUR POUR LA TAXE SCOLAIRE VALUE FOR SCHOOL TAX	NO. DE RÉSOLUTION RESOLUTION NO.
NO DE COMPTE ACCOUNT NO.	EMPLACEMENT DE L'IMMEUBLE LOCATION OF PROPERTY	CADASTRE - SUBDIVISION	ENTRETIEN DES TROTTOIRS POUR DE FRONT	TERRAIN LAND	BÂTIMENTS ET AUTRES ÎTENS BUILDINGS AND OTHER ITEMS	VALEUR EXEMPTÉ EXEMPT VALUE	VALEUR IMPOSABLE TAXABLE VALUE			
	NOM ET ADRESSE DU PROPRIÉTAIRE NAME AND ADDRESS OF OWNER	OCCUPATION ET AND DÉNOMINATION	MAINTENANCE OF SIDEWALKS FSET FRONTAGE						NO. DE CERTIFICAT CERTIFICATE NO.	
714211 <i>Vois Rol Supp. Sm Supp. Roll 1961</i>	9107/05 WAVERLY	343 116-P35 116-34		2300	17000		19300	12C	19300	
	FRANK MARZARO CARLO MARZARO 9105 WAVERLY	SUB T MACHINE OP								
714257	3801 WAVERLY	343 98-49-1 98-46		1950	13250 15250 9153		11100 17200	11C	11100 17200 <i>Let 318-319 (p. 18-61) du 1-2-60</i>	
	JACQUELINE FRAPPIER ERSE S DE B DE JEAN PIERRE DESMARAIS 339 ST ANDRE PONT VIAU QUE	DISTRIBUTEUR DE FILMS	376							
714269	3735 WAVERLY	343 98-37 98-36		1650	22950		24600	11C	24600	
	MEDARDO RICCI 106 ST NORBERT RUELLE HOM POUR 5 ANS JUG 6/1/59 / BATI PAS D EXEMPTION /	CORDONNIER	32							
714270	3730/32 DE REIMS	343 98-9		1400	14200		15600	11C	15600	
	FRANÇOISE REIC 3730 DE REIMS RUELLE HOM POUR 5 ANS JUG 6/1/59 / BATI PAS D EXEMPTION /	INFIRMIER	25							
714271	3740/42 DE REIMS	343 98-9 98-10		1400	12700		14100	11P	14100	
	STELLA GOUNESI ERSE S DE B DE ROGER LATOUR 3742 DE REIMS	STATISTICIEN	253							

ROLE SUPPLEMENTAIRE D'EVALUATION DES IMMEUBLES POUR L'EXERCICE FINANCIER COMMENÇANT LE 1ER MAI 1960
 SUPPLEMENTARY VALUATION ROLL OF IMMOVABLE PROPERTY FOR THE FISCAL YEAR COMMENCING 1ST. MAY 1960

RUE STREET	QUARTIER WARD	ARRONDISSEMENT ÉLECTORAL ELECTORAL DISTRICT	AHUNTSIC		VALEUR (DOLLARS SEULEMENT) - VALUE (DOLLARS ONLY)				VALEUR POUR LA TAXE SCOLAIRE VALUE FOR SCHOOL TAX	NO DE RÉSOLUTION RESOLUTION NO.
NO DE COMPTE ACCOUNT NO.	EMPLACEMENT DE L'IMMEUBLE LOCATION OF PROPERTY	CADASTRE - SUBDIVISION	ENTRETIEN DES TROTTOIRS PDS DE FRONT MAINTENANCE OF SIDEWALKS FEET FRONTAGE	TERRAIN LAND	BÂTIMENTS ET AUTRES ITEX BUILDINGS AND OTHER ITEMS	VALEUR EXEMPTÉ EXEMPT VALUE	VALEUR IMPOSABLE TAXABLE VALUE			NO DE CERTIFICAT CERTIFICATE NO.
714272	3750/52 DE REIMS ROGER LATOUR 3742 DE REIMS	343 98-11	25	1400	12600		14000	11P	14000	
714273	3750/52 DE REIMS ROGER LATOUR 3742 DE REIMS	343 98-12	25	1400	12900		14300	11P	14300	
714274	3770 DE REIMS ERNEST RICHARD 3770 DE REIMS	343 98-13 98-14	50	2800	11200		14000	11C	14000	
714276	3780/78 DE REIMS GABRIELLE BOYER EPSE 3 DE 3 DE CAMILLE POITRAS 3780 DE REIMS ATT CROWN LIFE INSCOE CO MORTGAGE DEPT TORONTO ONT	343 98-15 98-16 P 98-17	50	2800	15100 13400		17900 16200	11C	17900	Art 711(23-43) sur 1-12-61 plus pour la 714271
714284	3820/32 DE REIMS GIUSTINO POLOO 3053 BOYER	343 98-23	25	1400	12000		13400	11C	13400	
714306	LOT DE REIMS LA CITE DE MONTREAL PARC ET TERRAIN DE JEUX 14-1-55	343 107-11	25	1400		1400		99E	1400	

ANNEX FINALE 81.62 CERT. NO. 501
 EFFECTIVE 9-3-62 283-62

RÔLE SUPPLÉMENTAIRE D'ÉVALUATION DES IMMOBILES POUR L'EXERCICE FINANCIER COMMENÇANT LE 1^{ER} MAI 1960
 SUPPLEMENTARY VALUATION ROLL OF IMMOVABLE PROPERTY FOR THE FISCAL YEAR COMMENCING 1ST. MAY 1960

RUE STREET	QUARTIER WARD	ARRONDISSEMENT ÉLECTORAL ELECTORAL DISTRICT	ARRONDISSEMENT ÉLECTORAL ELECTORAL DISTRICT	VALEUR (DOLLARS SEULEMENT) - VALUE (DOLLARS ONLY)				PROFITEURS SUIVANTS	CODE	VALEUR POUR LA TAXE SCOLAIRE VALUE FOR SCHOOL TAX	NO DE RESOLUTION RESOLUTION NO.
NO DE COMPTE ACCOUNT NO.	EMPLACEMENT DE L'IMMEUBLE LOCATION OF PROPERTY	CADASTRE : SUBDIVISION OCCUPATION ET AND DÉNOMINATION	ENTRETIEN DES TROTTOIRS PDS DE FRONT MAINTENANCE OF SIDEWALKS FEET FRONTAGE	TERRAIN LAND	BÂTIMENTS ET AUTRES ITEM BUILDINGS AND OTHER ITEMS	VALEUR EXEMPTÉE EXEMPT VALUE	VALEUR IMPOSABLE TAXABLE VALUE				
714307	LOT DE REIMS LA CITE DE MONTREAL PARC ET TERRAIN DE JEUX 14-1-55	343 107-12	E 25	1400		1400 ✓		99E	1400		
714308	LOT DE REIMS LA CITE DE MONTREAL PARC ET TERRAIN DE JEUX 14-1-55	343 107-13	E 25	1400		1400 ✓		99E	1400		
714309	LOT DE REIMS LA CITE DE MONTREAL PARC ET TERRAIN DE JEUX 14-1-55	343 107-14	E 25	1400		1400 ✓		99E	1400		
714310	LOT DE REIMS LA CITE DE MONTREAL PARC ET TERRAIN DE JEUX 14-1-55	343 107-15	E 25	1400		1400 ✓		99E	1400		
714311	LOT DE REIMS LA CITE DE MONTREAL PARC ET TERRAIN DE JEUX 14-1-55	343 107-16	E 25	1400		1400 ✓		99E	1400		
714312	LOT DE REIMS LA CITE DE MONTREAL PARC ET TERRAIN DE JEUX 14-1-55	343 107-17	E 25	1400		1400 ✓		99E	1400		
714314	LOT DE REIMS LA CITE DE MONTREAL PARC ET TERRAIN DE JEUX 14-1-55	343 107-19	E 25	1400		1400 ✓		99E	1400		

RUE SUPPLEMENTAIRE D'EVALUATION DES IMMEUBLES POUR L'EXERCICE FINANCIER COMMENÇANT LE 1ER MAI 1960
 SUPPLEMENTARY VALUATION ROLL OF IMMOVABLE PROPERTY FOR THE FISCAL YEAR COMMENCING 1ST. MAY 1960

RUE STREET	QUARTIER WARD	ARRONDISSEMENT ÉLECTORAL ELECTORAL DISTRICT	ARRONDISSEMENT ÉLECTORAL ELECTORAL DISTRICT		VALEUR (DOLLARS SEULEMENT) - VALUE (DOLLARS ONLY)		NO DE RÉOLUTION RESOLUTION NO.	NO DE CERTIFICAT CERTIFICATE NO.
NO DE COMPTE ACCOUNT NO.	EMPLACEMENT DE L'IMMEUBLE LOCATION OF PROPERTY	CADASTRE - SUBDIVISION	ENTRETIEN DES TROTTOIRS POS DE FRONT	TERRAIN LAND	BÂTIMENTS ET AUTRES BÂTIMENTS AND OTHER ITEMS	VALEUR EXEMPTÉ EXEMPT VALUE		
	NOM ET ADRESSE DU PROPRIÉTAIRE NAME AND ADDRESS OF OWNER	OCCUPATION ET AND DÉNOMINATION	MAINTENANCE OF SIDEWALKS FEET FRONTAGE					VALEUR POUR LA TAXE SCOLAIRE VALUE FOR SCHOOL TAX
714327	LOT DE REIMS LA CITÉ DE MONTREAL PARC ET TERRAIN DE JEUX C E 3-8-49	343 107-32	E 105	1300		1500		99E 1500
714349	9260 DE REIMS MIKE KRAPETZ 3766 LAVAL	343 116-26 116-27	U 50	2800	8400		11200	11C 11200
714353	9280/82 DE REIMS AQUILINO CALOGERO 7603 AVE DE L'ORMIER	343 116-30	U 25	1400	12600		14000	11C 14000
714354	9266/38 DE REIMS ENRICO VALENTINI 2115 BELGRAVE	343 116-31	U 25	1400	12600		14000	11C 14000
714416	9249/45 DE REIMS DI LALLO CONSTRUCTION LTEE 9245 DE REIMS	343 114-57 114-56	V 50	2800	19500		22300	15N 22300
714417	COMPTE ANNULÉ COMPTE ANNULÉ VOIR COMPTE 714416							
714420	9229/27 DE REIMS DI LALLO CONSTRUCTION LTEE 9245 DE REIMS	343 114-53	V 25	1400	14300		15700	15N 15700

RÔLE SUPPLÉMENTAIRE D'ÉVALUATION DES IMMEUBLES POUR L'EXERCICE FINANCIER COMMENÇANT LE 1ER MAI 1960
SUPPLEMENTARY VALUATION ROLL OF IMMOVABLE PROPERTY FOR THE FISCAL YEAR COMMENCING 1ST. MAY 1960

RUE STREET	QUARTIER WARD	ARRONDISSEMENT ÉLECTORAL ELECTORAL DISTRICT	AHUNTSIC		ARRONDISSEMENT ÉLECTORAL ELECTORAL DISTRICT							
NO DE COMPTE ACCOUNT NO.	EMPLACEMENT DE L'IMMEUBLE LOCATION OF PROPERTY	CADASTRE - SUBDIVISION	ENTRETIEN DES TROTTOIRS PDS DE FRONT	VALEUR (DOLLARS SEULEMENT) - VALUE (DOLLARS ONLY)				TROTTOIRS SIDEWALKS	C O D E	DÉSIGNATION	VALEUR POUR LA TAXE SCOLAIRE VALUE FOR SCHOOL TAX	NO DE RESOLUTION RESOLUTION NO.
	NOM ET ADRESSE DU PROPRIÉTAIRE NAME AND ADDRESS OF OWNER	OCCUPATION ET AND DÉNOMINATION	MAINTENANCE OF SIDEWALKS FEET FRONTAGE	TERRAIN LAND	BÂTIMENTS ET AUTRES ITERS BUILDINGS AND OTHER ITEMS	VALEUR EXEMPTÉ EXEMPT VALUE	VALEUR IMPOSABLE TAXABLE VALUE					
714446 <small>Voir Role Supp. See Supp. Roll</small> 1961	9029/25 DE REIMS	343 105-54 105-53	C 50	2800	20300		23100		11C		23100	
	HERLEDA BLAIS VVE DE J ISRAEL DUPRE 9025 DE REIMS											
714447	COMPTE ANNULÉ VOIR COMPTE 714446											
714448	<i>9019/15</i> LOT DE REIMS	343 105-52 105-51	J 437	2450	<i>19150</i>		<i>19150</i> 2450		11C		<i>19150</i> 2450	<i>Cert 21 (25-1-60)</i>
	JOZEF RIBOVIC 7755 CHAMPAGNEUR	SLINGMAN										
714450	9003/07 DE REIMS	343 105-P51 105-50 105-P49	P 437	2450	20450		22900		11P		22900	
	GUSTAVAS GELTORIUS 9003 DE REIMS	JANITOR										
714454	3987/85 DE REIMS	343 105-P47 105-46	P 437	2450	13450		15900		11P		15900	
	MARTIN WEISS 3985 DE REIMS	BRICKLAYER										
714457	3969/65 DE REIMS	343 105-43 105-42	C 30	2800	20400		23200		11C		23200	
	LILIANE OI BLASIO 543 BELANGER EST	HAIRDRESSER										

ROLE SUPPLEMENTAIRE D'ÉVALUATION DES IMMEUBLES POUR L'EXERCICE FINANCIER COMMENÇANT LE 1ER MAI 1960
 SUPPLEMENTARY VALUATION ROLL OF IMMOVABLE PROPERTY FOR THE FISCAL YEAR COMMENCING 1ST. MAY 1960

RUE STREET	QUARTIER WARD	ARRONDISSEMENT ÉLECTORAL ELECTORAL DISTRICT	AHUNTSIC		VALEUR (DOLLARS SEULEMENT) - VALUE (DOLLARS ONLY)		VALEUR POUR LA TAXE SCOLAIRE VALUE FOR SCHOOL TAX		NO DE RESOLUTION RESOLUTION NO.
NO DE COMPTE ACCOUNT NO.	EMPLACEMENT DE L'IMMEUBLE LOCATION OF PROPERTY	CADASTRE : SUBDIVISION	ENTRETIEN DES TROTTOIRS POS DE FRONT MAINTENANCE OF SIDEWALKS FEET FRONTAGE	TERRAIN LAND	BÂTIMENTS BUILDINGS AND OTHER ITEMS	VALEUR EXEMPTÉE EXEMPT VALUE	VALEUR IMPOSABLE TAXABLE VALUE	VALEUR POUR LA TAXE SCOLAIRE VALUE FOR SCHOOL TAX	NO DE RESOLUTION RESOLUTION NO.
	NOM ET ADRESSE DU PROPRIÉTAIRE NAME AND ADDRESS OF OWNER	OCCUPATION ET DÉNOMINATION AND DENOMINATION							NO DE CERTIFICAT CERTIFICATE NO.
714458	COMPTE ANNULÉ VOIR COMPTE 714457								
714459	⁸⁹⁵⁵ LOT DE REIMS	343 105-41 105-40-1	C 365	2050	19600		19600 2050	19600 2050	1199 (16-3-61)
	LINA / LENA / BERTOZZI EPSE S DE B DE SISTO VISSA 7670 ST DOMINIQUE	MECANICIEN							
714461	3945 DE REIMS	343 105-40 105-39 P105-38	C 51	2850	20950		23800	23600	
	BAZIL BERTOZZI 7670 ST DOMINIQUE	ENTREPRENEUR							
714485	3777/75 DE REIMS	343 96-24	C 25	1400	11100		12500	12500	
	DENISE COMTOIS EPSE S DE B DE MAURICE COUTU 3777 DE REIMS	SOUDEUR							
714486	3767/55 DE REIMS	343 96-23	C 25	1400	11500		12900	12900	
	EUGENIE NADEAU VVE DE WILFRID ANTONIO ROUSSEAU 3765 DE REIMS								
714489	3746/48 ST. URBAIN	343 96-03	C 22	1250	5450		6700	6700	
	ALDAI CYR 3746 ST URBAIN	FORGERON							

Veir Rok Supp
 See Supp. Roll 1961

ROLE SUPPLEMENTAIRE D'EVALUATION DES IMMEUBLES POUR L'EXERCICE FINANCIER COMMENÇANT LE 1ER MAI 1960
 SUPPLEMENTARY VALUATION ROLL OF IMMOVABLE PROPERTY FOR THE FISCAL YEAR COMMENCING 1ST. MAY 1960

RUE STREET	QUARTIER WARD	ARRONDISSEMENT ÉLECTORAL ELECTORAL DISTRICT	AHUNTSIC		VALEUR (DOLLARS SEULEMENT) - VALUE (DOLLARS ONLY)				DÉSIGNATION DENOMINATION	VALEUR POUR LA TAXE SCOLAIRE VALUE FOR SCHOOL TAX	NO DE RÉSOLUTION RESOLUTION NO.
NO DE COMPTE ACCOUNT NO.	EMPLACEMENT DE L'IMMEUBLE LOCATION OF PROPERTY	CADASTRE - SUBDIVISION	ENTRETIEN DES TROTTOIRS POS DE FRONT	MANTENANCE OF SIDEWALKS FEET FRONTAGE	TERRAIN LAND	BÂTIMENTS ET AUTRES ICHES BUILDINGS AND OTHER ITEMS	VALEUR EXEMPTÉ EXEMPT VALUE	VALEUR IMPOSABLE TAXABLE VALUE			
714498	3812 ST URBAIN	343 96-14		25	1400	6900		8300	110	8300	
	G LAURENT GERMAIN 3812 ST URBAIN	COMPTABLE			175900	848000	130700	893200		1025900	

RÔLE SUPPLÉMENTAIRE D'ÉVALUATION DES IMMEUBLES POUR L'EXERCICE FINANCIER COMMENÇANT LE 1ER MAI 1960
 SUPPLEMENTARY VALUATION ROLL OF IMMOVABLE PROPERTY FOR THE FISCAL YEAR COMMENCING 1ST. MAY 1960

RUE STREET	QUARTIER WARD	ARRONDISSEMENT ELECTORAL ELECTORAL DISTRICT	AHUNTSIC		ARRONDISSEMENT ELECTORAL ELECTORAL DISTRICT		ARRONDISSEMENT ELECTORAL ELECTORAL DISTRICT		ARRONDISSEMENT ELECTORAL ELECTORAL DISTRICT		ARRONDISSEMENT ELECTORAL ELECTORAL DISTRICT	
NO DE COMPTE ACCOUNT NO.	EMPLACEMENT DE L'IMMEUBLE LOCATION OF PROPERTY	CADASTRE - SUBDIVISION	ENTRETIEN DES TROTTOIRS PDS DE FRONT MAINTENANCE OF SIDEWALKS FEET FRONTAGE	VALEUR (DOLLARS SEULEMENT) - VALUE (DOLLARS ONLY)	VALEUR (DOLLARS SEULEMENT) - VALUE (DOLLARS ONLY)	VALEUR (DOLLARS SEULEMENT) - VALUE (DOLLARS ONLY)	VALEUR (DOLLARS SEULEMENT) - VALUE (DOLLARS ONLY)	VALEUR (DOLLARS SEULEMENT) - VALUE (DOLLARS ONLY)	VALEUR (DOLLARS SEULEMENT) - VALUE (DOLLARS ONLY)	VALEUR (DOLLARS SEULEMENT) - VALUE (DOLLARS ONLY)	VALEUR (DOLLARS SEULEMENT) - VALUE (DOLLARS ONLY)	VALEUR (DOLLARS SEULEMENT) - VALUE (DOLLARS ONLY)
	NOM ET ADRESSE DU PROPRIÉTAIRE NAME AND ADDRESS OF OWNER	OCCUPATION ET AND DÉNOMINATION		TERRAIN LAND	BÂTIMENTS BUILDINGS	VALEUR EXEMPTÉE EXEMPT VALUE	VALEUR IMPOSABLE TAXABLE VALUE				VALEUR POUR LA TAXE SCOLAIRE VALUE FOR SCHOOL TAX	NO DE RÉOLUTION RESOLUTION NO.
714503	3880/82 ST URBAIN EMILIEN ROY 3880 ST URBAIN	343 96-19 ELECTRICIEN	C 25	1400	14600		16000				16000	
714512	3950 ST URBAIN GASPARD O PILON 2054 BLVD GRAHAM VILLE MONT ROYAL	343 P105-8 CONSTRUCTEUR	C 245	1350	16950		18300				18300	
714513	3952 ST URBAIN GASPARD O PILON 2064 BLVD GRAHAM VILLE MONT ROYAL	343 P105-8 105-9 CONSTRUCTEUR	C 255	1450	16850		18300				18300	
714519	3990/92 ST URBAIN BALMARINO MASTRONARDI 3990 ST URBAIN	343 105-15 105-P16 LABORER	C 375	2100	19100		21200				21200	
714526	9030 ST URBAIN LORENZ SATARITSCH 9030 ST URBAIN LUBERT KNEBEL	343 105-22 105-23 BRICKLAYER MACHINIST	C 50	2800	22000		24800				24800	
714527	COMPTE ANNULÉ VOIR COMPTE 714526											

RÔLE SUPPLÉMENTAIRE D'ÉVALUATION DES IMMEUBLES POUR L'EXERCICE FINANCIER COMMENÇANT LE 1ER MAI 1960
 SUPPLEMENTARY VALUATION ROLL OF IMMOVABLE PROPERTY FOR THE FISCAL YEAR COMMENCING 1ST. MAY 1960

RUE STREET	QUARTIER WARD	AMUNTSIC	ARRONDISSEMENT ÉLECTORAL ELECTORAL DISTRICT	VALEUR (DOLLARS SEULEMENT) - VALUE (DOLLARS ONLY)				TROTTOIRS SIDEWALKS	CODE	VALEUR POUR LA TAXE SCOLAIRE VALUE FOR SCHOOL TAX	NO DE RÉSOLUTION RESOLUTION NO.
NO DE COMPTE ACCOUNT NO.	EMPLACEMENT DE L'IMMEUBLE LOCATION OF PROPERTY	CADASTRE - SUBDIVISION	ENTRETIEN DES TROTTOIRS PER DE FRONT MAINTENANCE OF SIDEWALKS FEET FRONTAGE	TERRAIN LAND	BÂTIMENTS ET AUTRES ÎTENS BUILDINGS AND OTHER ITEMS	VALEUR EXEMPTÉE EXEMPT VALUE	VALEUR IMPOSABLE TAXABLE VALUE				
714530	9054/56 ST. URBAIN	343 105-P25 105-26	375	2100	14000		16100	11A	16100	Res. 120(10-1-61)	
	MAX CHRISTIAN 9114 LUMSDEN	LABORER									
714537	9130 ST URBAIN	343 P114-5 114-6	375	2100	19100		21200	11P	21200		
	GOTTFRIED GARTNER KATHARINA GEIGER 115 RIVE S AS TO P 9130 ST URBAIN	POLISHER									
714538	9136/42 ST URBAIN	343 114-7 114-8	50	2800	1900 20600		21000 23400	11P	21000 23400	Res. 183(283-62) den. 1-11-61	
	MICHAEL WURTLE 9140 ST URBAIN	POLISHER									
714540	9150/54 ST URBAIN	343 114-9 114-10	50	2800	15100		17900	11C	17900		
	RENE LEFEBVRE 9150 ST URBAIN	FLEURISTE									
714542	9160 ST URBAIN	343 114-11 P114-12	379	2100	19800		21900	11C	21900		
	PETER SCHAMER 9160 ST URBAIN ATT. CROWN LIFE INSCE CO MORTGAGE DEPT 10 TORONTO ONT	CABINET MKR									

ROLE SUPPLEMENTAIRE D'EVALUATION DES IMMEUBLES POUR L'EXERCICE FINANCIER COMMENÇANT LE 1ER MAI 1960
 SUPPLEMENTARY VALUATION ROLL OF IMMOVABLE PROPERTY FOR THE FISCAL YEAR COMMENCING 1ST. MAY 1960

RUE STREET	QUARTIER WARD	AMUNTS IC	ARRONDISSEMENT ÉLECTORAL ELECTORAL DISTRICT	VALEUR (DOLLARS SEULEMENT) - VALUE (DOLLARS ONLY)				PROPORTION SUBSTANTIALE	DÉSIGNATION	VALEUR POUR LA TAXE SCOLAIRE VALUE FOR SCHOOL TAX	NO DE RÉOLUTION RESOLUTION NO.
NO DE COMPTE ACCOUNT NO.	EMPLACEMENT DE L'IMMEUBLE LOCATION OF PROPERTY	CADASTRE - SUBDIVISION	ENTRETIEN DES TROTTOIRS PDE DE FRONT MAINTENANCE OF SIDEWALKS FEET FRONTAGE	TERRAIN LAND	BÂTIMENTS ET AUTRES ÎTENS BUILDINGS AND OTHER ITEMS	VALEUR EXEMPTÉE EXEMPT VALUE	VALEUR IMPOSABLE TAXABLE VALUE				
714544	9170 ST URBAIN	343 P114-12 114-13	C 371	2100	19800		21900	11C	21900		
	SALVATORE STAMEGNA 9170 ST URBAIN	PIPE FITTER									
714545	9180 ST URBAIN	343 114-14 114-P13	C 377	2100	19700		21800	11C	21800		
	ARCANGELO TUCCI 9180 ST URBAIN	MACHINISTE									
714547	9190 ST URBAIN	343 114-P15 114-16	C 373	2100	19700		21800	11C	21800		
	ANTONIO ZICCARDI 9190 ST URBAIN APT 1	TAILLEUR									
714548	9200 ST URBAIN	343 114-17 P114-18	C 375	2100	14000		16100	11C	16100		
	NICOLAS PEZZELLA 1526 CARTIER	COOUTURIER									
714550	9210 ST URBAIN	343 P114-18 114-19	C 375	2100	13900		16000	11C	16000		
	ROLAND TRUDEL 2231 AVE DE L'ESPERANCE	PRETRE									
714551	9214/18 ST URBAIN	343 114-20 P114-21	C 375	2100	18800		20900	11C	20900		
	JACQUES RACICOT 9216 ST URBAIN	PROP TAXIS									

ROLE SUPPLEMENTAIRE D'EVALUATION DES IMMEUBLES POUR L'EXERCICE FINANCIER COMMENÇANT LE 1ER MAI 1960
 SUPPLEMENTARY VALUATION ROLL OF IMMOVABLE PROPERTY FOR THE FISCAL YEAR COMMENCING 1ST. MAY 1960

RUE STREET	QUARTIER WARD	ARRONDISSEMENT ÉLECTORAL ELECTORAL DISTRICT	AHUNTSIC		VALEUR (DOLLARS SEULEMENT) - VALUE (DOLLARS ONLY)		NO DE RÉSOLUTION RESOLUTION NO.		
NO DE COMPTE ACCOUNT NO.	EMPLACEMENT DE L'IMMEUBLE LOCATION OF PROPERTY	CADASTRE - SUBDIVISION	ENTRETIEN DES TROTTOIRS PDS DE FRONT MAINTENANCE OF SIDEWALKS FEET FRONTAGE	TERRAIN LAND	BÂTIMENTS ET AUTRES ÎTMS BUILDINGS AND OTHER ITEMS	VALEUR EXEMPTÉ EXEMPT VALUE	VALEUR IMPOSABLE TAXABLE VALUE	VALEUR POUR LA TAXE SCOLAIRE VALUE FOR SCHOOL TAX	NO DE CERTIFICAT CERTIFICATE NO.
714553	9220/24 ST URBAIN	343 P114-21 114-22	C 375	2100	18800		20900	11C	20900
	JUSTINA HARRER WIFE S AS TO P OF ANTON WEBER 9220 ST URBAIN	MERCHANT							
714554	9228/32 ST URBAIN	343 114-23 P114-24	C 375	2100	18800		20900	11C	20900
	NIKOLAUS LOCH KARL LOCH 9232 ST URBAIN	LABORER LABORER							
714556	9236/40 ST URBAIN	343 P114-24 114-25	C 375	2100	18800		20900	11C	20900
	BERNADETTE TIRELLI EPSE S DE B DE GUIDO D ARGENZIO 9236 ST URBAIN	COUPEUR							
714557	9244/48 ST URBAIN	343 114-26 114-27	C 50	2800	19500 16700		22300 19300	11C	22300 (Cub 767/203-63) 19300 du 1-4-62
	FIORAVANTE MINICHELLO 9248 ST URBAIN RAFFAELE MINICHELLO 7261 FABRE APP 2	MACHINISTE FIN CIMENT							
714559	9260/62 ST URBAIN	343 114-28	C 25	1400	13400		14800	11C	14800
	DOMENICO CERONE ANTONIO CERONE 9260 ST URBAIN	JOURNALIER JOURNALIER							

ROLE SUPPLEMENTAIRE D'ÉVALUATION DES IMMEUBLES POUR L'EXERCICE FINANCIER COMMENÇANT LE 1^{ER} MAI 1960
 SUPPLEMENTARY VALUATION ROLL OF IMMOVABLE PROPERTY FOR THE FISCAL YEAR COMMENCING 1ST. MAY 1960

RUE STREET	QUARTIER WARD	AHUNTS I.C.	ARRONDISSEMENT ÉLECTORAL ELECTORAL DISTRICT	VALEUR (DOLLARS SEULEMENT) - VALUE (DOLLARS ONLY)				SECTION PARCELLES SIDEWALKS	RENUMÉRI- CATION	VALEUR POUR LA TAXE SCOLAIRE VALUE FOR SCHOOL TAX	NO DE RESOLUTION RESOLUTION NO.
NO DE COMPTE ACCOUNT NO.	EMPLACEMENT DE L'IMMEUBLE LOCATION OF PROPERTY	CADASTRE - SUBDIVISION	ENTRETIEN DES TROTTOIRS POS DE FRONT	TERRAIN LAND	BÂTIMENTS ET AUTRES BÂTIMENTS BUILDINGS AND OTHER ITEMS	VALEUR EXEMPTÉ EXEMPT VALUE	VALEUR IMPOSABLE TAXABLE VALUE				
	NOM ET ADRESSE DU PROPRIÉTAIRE NAME AND ADDRESS OF OWNER	OCCUPATION ET AND DENOMINATION	MAINTENANCE OF SIDEWALKS FEET FRONTAGE								
714550	9276/78 ST URBAIN MICHELE CERONE 9276 ST URBAIN VINCENTO CERONE 9276 ST URBAIN	343 114-29 FUMISTE OP ROULEAU	C 25	1400	12900		14300	11C	14300		
714551	9290 ST URBAIN GERMAINE TREDANIER EDSE S DE 3 DE EDMOND LEDINE 11683 LAFORREST	343 114-30 114-31	C 30	2800	33500		36300	11C	36300		
714553	9294 ST URBAIN 104 CHABANEL SEVERE LAMOTHE 2340 AVE BOURBOUVIERE	343 114-32 ENTREPRENEUR	C 105	1500	25500		27000	11C	27000		
714599	105 DE PORT ROYAL OUEST JERRY DIAMOND 5220 MARIETTE ALCO DIAMOND 4891 KENT AVE	343A 61 62 63 64 MANAGER MANAGER	L 220	8100	41500		49600	11C	49600		
714607	9760 ST URBAIN FARR COMPANY MANUFACTURINGS LTD	343A 69 90	Y 50	3500	30900		34400	15N	34400		
714638	COMPTE ANNULÉ VOIR COMPTE 714607										

RÔLE SUPPLÉMENTAIRE D'ÉVALUATION DES IMMEUBLES POUR L'EXERCICE FINANCIER COMMENÇANT LE 1ER MAI 1960
 SUPPLEMENTARY VALUATION ROLL OF IMMOVABLE PROPERTY FOR THE FISCAL YEAR COMMENCING 1ST. MAY 1960

RUE STREET	QUARTIER WARD	ARRONDISSEMENT ÉLECTORAL ELECTORAL DISTRICT	AHUNTSIC		VALEUR (DOLLARS SEULEMENT) - VALUE (DOLLARS ONLY)				VALEUR POUR LA TAXE SCOLAIRE VALUE FOR SCHOOL TAX	NO DE RESOLUTION RESOLUTION NO.
NO DE COMPTE ACCOUNT NO.	EMPLACEMENT DE L'IMMEUBLE LOCATION OF PROPERTY	CADASTRE - SUBDIVISION	ENTRETIEN DES TROTOIRS POS DE FRONT MAINTENANCE OF SIDEWALKS FEET FRONTAGE	TERRAIN LAND	BÂTIMENTS ET AUTRES ITEM BUILDINGS AND OTHER ITEMS	VALEUR EXEMPTÉE EXEMPT VALUE	VALEUR IMPOSABLE TAXABLE VALUE			
	NOM ET ADRESSE DU PROPRIÉTAIRE NAME AND ADDRESS OF OWNER	OCCUPATION ET AND DÉNOMINATION							NO DE CERTIFICAT CERTIFICATE NO.	
714609	9770 ST URBAIN ROGER GAGNON INC 10420 CLARK	343A 91 P92	7 50	3450	28250 12450		31700 15900	15N	31700 15900 <i>but 1108 (4-1-61)</i>	
714611	9800 ST URBAIN	343A 92 93 94 95 96 97	2 125	8700	51900 22300		60600 31000	15N	60600 31000 <i>but 1260 (26-4-61) du 15-60</i>	
714620	9850 ST URBAIN WILFRID VEROON 9850 ST URBAIN	343A 102 103 104 105 MNFTR	0 100	7000	66900 43400		73900 30400	11C	73900 30400 <i>but 1100 (4-1-61)</i>	
714621	COMPTE ANNULÉ VOIR COMPTE 714620									
714622	COMPTE ANNULÉ VOIR COMPTE 714620									
714623	COMPTE ANNULÉ VOIR COMPTE 714620									

ROLE SUPPLEMENTAIRE D'ÉVALUATION DES IMMEUBLES POUR L'EXERCICE FINANCIER COMMENÇANT LE 1ER MAI 1960
SUPPLEMENTARY VALUATION ROLL OF IMMOVABLE PROPERTY FOR THE FISCAL YEAR COMMENCING 1ST. MAY 1960

RUE STREET	QUARTIER WARD	ARRONDISSEMENT ÉLECTORAL ELECTORAL DISTRICT	CADASTRE - SUBDIVISION		VALEUR (DOLLARS SEULEMENT) - VALUE (DOLLARS ONLY)		VALEUR POUR LA TAXE SCOLAIRE VALUE FOR SCHOOL TAX		NO DE RÉSOLUTION RESOLUTION NO.
NO DE COMPTE ACCOUNT NO.	EMPLACEMENT DE L'IMMEUBLE LOCATION OF PROPERTY	OCCUPATION ET AND DENOMINATION	ENTRETIEN DES TROTTOIRS PDS DE FRONT MAINTENANCE OF SIDEWALKS FEET FRONTAGE	TERRAIN LAND	BÂTIMENTS ET AUTRES ÎTRES BUILDINGS AND OTHER ITEMS	VALEUR EXEMPTÉE EXEMPT VALUE	VALEUR IMPOSABLE TAXABLE VALUE		NO DE CERTIFICAT CERTIFICATE NO.
714626	9884 ST URBAIN ATTILIO DRUDA MARIA VAGNINI SON EPSE C EN B 9884 ST URBAIN	343A 108 FIN CIMENT	C 145	1900	10100		12000	11C	12000
714627	96 SAUVE OUEST <i>9795 St. Urbain</i>	343A 45 343 92 343A 44 343 91 343A 43 343 90 343A 42 343 89 343A 41 343 88	J 245	8900	43800		52700	11J	52700
	JOSEPH ZIMMER 7561 OSTELU CRESCENT								
714628	COMPTE ANNULÉ COMPTE ANNULÉ VOIR COMPTE 714627								
714629	COMPTE ANNULÉ COMPTE ANNULÉ VOIR COMPTE 714627								
714630	COMPTE ANNULÉ COMPTE ANNULÉ VOIR COMPTE 714627								
714631	COMPTE ANNULÉ COMPTE ANNULÉ VOIR COMPTE 714627								

ROLE SUPPLEMENTAIRE D'EVALUATION DES IMMEUBLES POUR L'EXERCICE FINANCIER COMMENÇANT LE 1ER MAI 1960
 SUPPLEMENTARY VALUATION ROLL OF IMMOVABLE PROPERTY FOR THE FISCAL YEAR COMMENCING 1ST. MAY 1960

RUE STREET	QUARTIER WARD	ARRONDISSEMENT ÉLECTORAL ELECTORAL DISTRICT	AHUNTSIC		VALEUR (DOLLARS SEULEMENT) - VALUE (DOLLARS ONLY)				VALEUR POUR LA TAXE SCOLAIRE VALUE FOR SCHOOL TAX	NO DE RESOLUTION NO. NO DE CERTIFICAT CERTIFICATE NO.
NO DE COMPTE ACCOUNT NO.	EMPLACEMENT DE L'IMMEUBLE LOCATION OF PROPERTY	CADASTRE - SUBDIVISION	ENTRETIEN DES TROTTOIRS POS DE FRONT MAINTENANCE OF SIDEWALKS FEET FRONTAGE	TERRAIN LAND	BÂTIMENTS ET AUTRES ITEM BUILDINGS AND OTHER ITEMS	VALEUR EXEMPT EXEMPT VALUE	VALEUR IMPOSABLE TAXABLE VALUE	VALEUR POUR LA TAXE SCOLAIRE VALUE FOR SCHOOL TAX		
714632	9865 ST URBAIN ARTHUR POMERLEAU 2925 ST ZOTIQUE EST	343A 40 343 87 ENTREPRENEUR	25	1750	3050		4800	4800		
714633	⁹⁸⁶⁵ LOT ST URBAIN GOLCONDA BUILDERS CORPORATION 155 PORT ROYAL OUEST	343A 39 343 86 ENTREPRENEUR	25	1750	29600		29600 1750	29600 1750	11C 15N <i>but 230 (21-8-61) du 1-5-61</i>	
714634	⁹⁸⁵⁵ LOT ST URBAIN GOLCONDA BUILDERS CORPORATION 155 PORT ROYAL OUEST	343A 38 343 85 343A 37 343 84	25 50 25	1750 3500 1750	60200		63700 1750	63700 1750	15N 15N <i>but 223 (18-8-61) du 1-5-61</i>	
714635	LOT ST URBAIN GOLCONDA BUILDERS CORPORATION 155 PORT ROYAL OUEST	343A 37 343 84	25	1750			1750	1750		
714636	⁹⁸⁴⁵ LOT ST URBAIN GOLCONDA BUILDERS CORPORATION 155 PORT ROYAL OUEST	343A 36 343 83 343A 35 343 82	25 50 25	1750 3500 1750	55500		59000 1750	59000 1750	15N 15N <i>but 224 (21-8-61) du 1-5-61</i>	
714637	LOT ST URBAIN GOLCONDA BUILDERS CORPORATION 155 PORT ROYAL OUEST	343A 35 343 82	25	1750			1750	1750		

*Group
avec 714634*

*Group
avec 714636*

ROLE SUPPLEMENTAIRE D'ÉVALUATION DES IMMEUBLES POUR L'EXERCICE FINANCIER COMMENÇANT LE 1ER MAI 1960
 SUPPLEMENTARY VALUATION ROLL OF IMMOVABLE PROPERTY FOR THE FISCAL YEAR COMMENCING 1ST. MAY 1960

RUE STREET	QUARTIER WARD	ARRONDISSEMENT ÉLECTORAL ELECTORAL DISTRICT	AHUNTSIC		VALEUR (DOLLARS SEULEMENT) - VALUE (DOLLARS ONLY)				VALEUR POUR LA TAXE SCOLAIRE VALUE FOR SCHOOL TAX	NO DE RÉSOLUTION RESOLUTION NO.
NO DE COMPTE ACCOUNT NO.	EMPLACEMENT DE L'IMMEUBLE LOCATION OF PROPERTY	CADASTRE - SUBDIVISION	ENTRETIEN DES TROTTOIRS PDS DE FRONT MAINTENANCE OF SIDEWALKS FEET FRONTAGE	TERRAIN LAND	BÂTIMENTS ET AUTRES ÎTENS BUILDINGS AND OTHER ITEMS	VALEUR EXEMPTÉE EXEMPT VALUE	VALEUR IMPOSABLE TAXABLE VALUE			
714638	9835 ST URBAIN GOLCONDA BUILDERS CORPORATION 155 PORT ROYAL OUEST	343A 34 343 61 343A 33 343 80	50 25	3500 1750	57900		61400 1750	15N	61400 1750	Res 725 (218-61) du 1-5-61
714639	EST ST URBAIN GOLCONDA BUILDERS CORPORATION 155 PORT ROYAL OUEST	343A 33 343 80	25	1750			1750	15N	1750	
714686	9297/93 ST URBAIN CLEMENT GRENIER 9297 ST URBAIN	343 112-63	103	1300	15400		16900	11C	16900	
714687	9291/87 ST URBAIN ROGER MARQUIS 9287 ST URBAIN	343 112-64	25	1400	15000		16400	11C	16400	
714688	9285/81 ST URBAIN MAURICE DANIS 9285 ST URBAIN	343 112-63 P112-62	25	1400	15000		16400	11C	16400	
714689	9279/77 ST URBAIN VALERIE DESANTI 9279 ST URBAIN	343 P112-62	25	1400	12300		13700	11C	13700	
714690	9273/71 ST URBAIN ANTONIO BERTOZZI GIANNI BERTOZZI 9271 ST URBAIN	343 112-61	25	1400	11700		13100	11C	13100	

*Change
714638*

Vote Roll Supp.
See Supp. Roll 1961

ROLE SUPPLEMENTAIRE D'EVALUATION DES IMMEUBLES POUR L'EXERCICE FINANCIER COMMENÇANT LE 1ER MAI 1960
 SUPPLEMENTARY VALUATION ROLL OF IMMOVABLE PROPERTY FOR THE FISCAL YEAR COMMENCING 1ST. MAY 1960

RUE STREET	QUARTIER WARD	ARRONDISSEMENT ÉLECTORAL ELECTORAL DISTRICT	ARRONDISSEMENT ÉLECTORAL ELECTORAL DISTRICT	VALEUR (DOLLARS SEULEMENT) - VALUE (DOLLARS ONLY)				PROPORTION SIDEWALKS	C	D	E	VALEUR POUR LA TAXE SCOLAIRE VALUE FOR SCHOOL TAX	NO DE RÉSOLUTION RESOLUTION NO.
NO DE COMPTE ACCOUNT NO.	EMPLACEMENT DE L'IMMEUBLE LOCATION OF PROPERTY	CADASTRE - SUBDIVISION	ENTRETIEN DES TROTTOIRS PDS DE FRONT MAINTENANCE OF SIDEWALKS FEET FRONTAGE	TERRAIN LAND	BÂTIMENTS ET AUTRES ICHES BUILDINGS AND OTHER ITEMS	VALEUR EXEMPTÉE EXEMPT VALUE	VALEUR IMPOSABLE TAXABLE VALUE						
714691	9269767 ST URBAIN	343 112-60	C 25	1400	10800		12200	11C			12200		
	RADUL CASSIANI 3380 WAVERLY	ENTREPRENEUR											
714692	9265751 ST URBAIN	343 112-59											
		P112-58											
	PIETRO BRADOLIN 9265 ST URBAIN	CARRELEUR	C 355	2000	16300		16300	11C			16300		
714693	9237753 ST URBAIN	343 P112-58											
		P112-57											
	LUIGI MION 9235 ST URBAIN	CARRELEUR	C 366	2050	13150		15200	11C			15200		
714694	9249-51 LOT ST URBAIN	343 112-57-1											
		112-56											
	ATTILIO MION 9237 ST URBAIN	PDS TUILES	C 30	1700	12600		12600 1700	11C			12600 1700	Cert 788 (n. 10.60)	
714696	9241739 ST URBAIN	343 112-53											
		P112-34											
	CARMINE SABELLI VINCENT SABELLI 9235 ST URBAIN	JOURNALIER	C 375	2100	13400		15500	11C			15500		
714698	9235733 ST URBAIN	343 P112-34											
		112-53											
	LUIGI SABELLI 1/2 9233 ST URBAIN SEBASTIANO SABELLI 1/2 6725 AVE DE GASPE	LABORER	C 375	2100	13400		15500	11C			15500		

ROLE SUPPLEMENTAIRE D'EVALUATION DES IMMOBILES POUR L'EXERCICE FINANCIER COMMENÇANT LE 1^{ER} MAI 1960
 SUPPLEMENTARY VALUATION ROLL OF IMMOVABLE PROPERTY FOR THE FISCAL YEAR COMMENCING 1ST. MAY 1960

RUE STREET	QUARTIER WARD	ARRONDISSEMENT ELECTORAL ELECTIONAL DISTRICT	CADASTRE - SUBDIVISION		ENTRETIEN DES TROTTOIRS PDS DE FRONT	VALEUR (DOLLARS SEULEMENT) - VALUE (DOLLARS ONLY)		VALEUR POUR LA TAXE SCOLAIRE VALUE FOR SCHOOL TAX		NO DE RESOLUTION RESOLUTION NO.
ACCOUNT NO.	NOM ET ADRESSE DU PROPRIETAIRE NAME AND ADDRESS OF OWNER	OCCUPATION ET AND DENOMINATION	MAINTENANCE OF SIDEWALKS FEET FRONTAGE	TERRAIN LAND	BATIMENTS ET AUTRES ICH BUILDINGS AND OTHER ITEMS	VALEUR EXEMPT EXEMPT VALUE	VALEUR IMPOSABLE TAXABLE VALUE			NO DE CERTIFICAT CERTIFICATE NO.
714699	9219/15 ST URBAIN LEO LACOMBE 9215 ST URBAIN	343 112-52 112-51 SURVEILLANT	50	2800	17600		20400	11C	20400	
714700	COMPTE ANNUE COMPTE ANNUE VOIR COMPTE 714699									
714701	9199/95 ST URBAIN ANNA SCHMIDT WID OF MICHAEL BAUER 9195 ST URBAIN	343 112-50 112-49	50	2800	21600		24400	11C	24400	
714702	COMPTE ANNUE COMPTE ANNUE VOIR COMPTE 714701									
714703	9185 ST URBAIN ROBINA BEINSEHROTT WIDOW OF JOHAN BLUM 9185 ST URBAIN	343 112-48 112-47	50	2800	8000		10600	11P	10600	
714705	9175 ST URBAIN ALICE TREDANIER VVE DE GUSTAVE GAUTHIER 9175 ST URBAIN	343 112-46 112-45	50	2800	8900		11700	11C	11700	

RÔLE SUPPLÉMENTAIRE D'ÉVALUATION DES IMMEUBLES POUR L'EXERCICE FINANCIER COMMENÇANT LE 1ER MAI 1960
 SUPPLEMENTARY VALUATION ROLL OF IMMOVABLE PROPERTY FOR THE FISCAL YEAR COMMENCING 1ST. MAY 1960

RUE STREET	QUARTIER WARD	AMUNTS I C	ARRONDISSEMENT ÉLECTORAL ELECTORAL DISTRICT	VALEUR (DOLLARS SEULEMENT) - VALUE (DOLLARS ONLY)				MONTREIL	C	U	D	L	VALEUR POUR LA TAXE SCOLAIRE VALUE FOR SCHOOL TAX	NO DE RESOLUTION RESOLUTION NO.
NO DE COMPTE ACCOUNT NO.	EMPLACEMENT DE L'IMMEUBLE LOCATION OF PROPERTY	CADASTRE - SUBDIVISION	ENTRETIEN DES TROTTOIRS PDS DE FRONT MAINTENANCE OF SIDEWALKS FEET FRONTAGE	TERRAIN LAND	BÂTIMENTS ET AUTRES BÂTIMENTS BUILDINGS AND OTHER ITEMS	VALEUR EXEMPTÉE EXEMPT VALUE	VALEUR IMPOSABLE TAXABLE VALUE							
714707	9155/59 ST URBAIN	343 112-44 112-43	C 50	2800	18700		21500	110				21500		
	VINCENZO MASCIOTRA 5681 AVE DE GASPE	JOURNALIER												
714709	9149/45 ST URBAIN	343 112-42 112-41	C 50	2800	17700		20500	110				20500		
	NELLO ROSATI 9145 ST URBAIN	CONSTRUCTEUR												
714711	9139/35 ST URBAIN	343 112-40 112-39	C 50	2800	18000		20800	110				20800		
	MORINA BENEDETTI ERSE C EN B DE JOSEPH ALBANO 9139 ST URBAIN	CORONNIER												
714740	5933/29 ST URBAIN	343 103-39 103-38-2	C 333	1750	16250		18000	110				18000		
	PASQUALE TREGLIA 3929 ST URBAIN	CONTREMAITRE												
714746	72/74 BEAUMARQUIS	343 94-60 94-61	C 130	3050	8850		11900	110				11900		
	HELENE BARABE VVE DE LEJONCE GAGNE 4216 BOYER													
714748	3893/91 ST URBAIN	343 94-59	C 25	1400	11300		12700	110				12700		
	CASPARO O BILON 2054 BLVD GRAHAM VILLE MONT ROYAL QUE	RENTIER												

ROLE SUPPLEMENTAIRE D'EVALUATION DES IMMEUBLES POUR L'EXERCICE FINANCIER COMMENÇANT LE 1ER MAI 1960
 SUPPLEMENTARY VALUATION ROLL OF IMMOVABLE PROPERTY FOR THE FISCAL YEAR COMMENCING 1ST. MAY 1960

RUE STREET	QUARTIER WARD	ARRONDISSEMENT ELECTORAL ELECTORAL DISTRICT	AHUNTSIC		VALEUR (DOLLARS SEULEMENT) - VALUE (DOLLARS ONLY)				NO DE RESOLUTION RESOLUTION NO.
NO DE COMPTE ACCOUNT NO.	EMPLACEMENT DE L'IMMEUBLE LOCATION OF PROPERTY	CADASTRE - SUBDIVISION	ENTRETIEN DES TROTTOIRS PDS DE FRONT MAINTENANCE OF SIDEWALKS FEET FRONTAGE	TERRAIN LAND	BATIMENTS ET AUTRES ITEX BUILDINGS AND OTHER ITEX	VALEUR EXEMPT EXEMPT VALUE	VALEUR IMPOSABLE TAXABLE VALUE	VALEUR POUR LA TAXE SCOLAIRE VALUE FOR SCHOOL TAX	NO DE CERTIFICAT CERTIFICATE NO.
714756	3743/41 ST URBAIN MYROSLAW SUKAR EUGENE SUKAR 6067 DUROCHER	343 94-41 LABORER SHEET METAL WORKER	C 25	1400	10800		12200	11C 12200	
714759	3727/25 ST URBAIN MARGUERITE BERNARD EDSE S DE B DE JOSEPH PAUL VERMETTE 15 AVE CAMBRAI DUTREMONT QUE	343 94-38 SYNDIC	C 25	1400	14600		16000	11C 16000	
714779	3750/52 CLARK FLORESTINE HOTTE EDSE S DE B DE LOUIS JOSEPH GILBERT 4455 ST ANDRE	343 94-17 C 247		1300	12600		13900	11C 13900	
714780	3754/55 CLARK DOMENICO CIRIO 3754 CLARK	343 94-17 94-18 94-19 DESSINATEUR MECANIQUE	C 263	1350	13850		15200	11C 15200	
714785	3800/02 CLARK ROBERT Y NISHIZAWA 3800 CLARK	343 94-23 MECHANIC	C 25	1300	14100		15400	11C 15400	
714788	3820/22 CLARK CATALDO GIAMBATTISTINI 305 BLVD ST JOSEPH EST	343 94-26 CAPT D HOTEL	C 25	1300	13600		14900	11C 14900	

ROLE SUPPLEMENTAIRE D'EVALUATION DES IMMOBLES POUR L'EXERCICE FINANCIER COMMENÇANT LE 1ER MAI 1960
 SUPPLEMENTARY VALUATION ROLL OF IMMOVABLE PROPERTY FOR THE FISCAL YEAR COMMENCING 1ST. MAY 1960

RUE STREET	QUARTIER WARD	ARRONDISSEMENT ÉLECTORAL ELECTORAL DISTRICT	AHUNTSIC		VALEUR (DOLLARS SEULEMENT) - VALUE (DOLLARS ONLY)				VALEUR POUR LA TAXE SCOLAIRE VALUE FOR SCHOOL TAX		NO DE RÉSOLUTION RESOLUTION NO.
NO DE COMPTE ACCOUNT NO.	EMPLACEMENT DE L'IMMEUBLE LOCATION OF PROPERTY	CADASTRE - SUBDIVISION	ENTRETIEN DES TROTTOIRS POS DE FRONT MAINTENANCE OF SIDEWALKS FEET FRONTAGE	TERRAIN LAND	BÂTIMENTS ET AUTRES ÎTENS BUILDINGS AND OTHER ITEMS	VALEUR EXEMPTÉE EXEMPT VALUE	VALEUR IMPOSABLE TAXABLE VALUE				NO DE CERTIFICAT CERTIFICATE NO.
	NOM ET ADRESSE DU PROPRIÉTAIRE NAME AND ADDRESS OF OWNER	OCCUPATION ET AND DENOMINATION									
714808 Votr Roll Supp. 1961 See Supp. Roll	3970/74 CLARK	343 103-12 103-13 P103-14		3300	21300		24600		120	24600	
	RODOLPHE LEMIEUX 3974 CLARK	CAMIONNEUR									
714815	9000/02 CLARK	343 103-19		1300	13400		14700		120	14700	
	ILIO FIAMMINGHI 3488 AVE DE L'HOTEL DE VILLE	LABORER									
714816 Votr Roll Supp. 1961 See Supp. Roll	9006/08 CLARK	343 103-20		1300	13500		14800		120	14800	
	ILIO FIAMMINGHI 3488 AVE DE L'HOTEL DE VILLE	LABORER									
714819	9022 CLARK	343 103-23 P103-24 DE LA P103-33		2200	6900		9100		120	9100	
	ANTONIO MARINI 7249 AVERI JULIEN	TILE CONTR									
714821	9034/36 CLARK	343 103-25		1450	20250		21700		120	21700	
	LUCIANO BARISELLA 9034 CLARK	JOURNALIER									
714832	9160/62 CLARK	343 112-8 112-9		2600	16900		19500		110	19500	
	AUCISE GIRARD 9160 CLARK	MENUISIER	50								

ROLE SUPPLEMENTAIRE D'EVALUATION DES IMMEUBLES POUR L'EXERCICE FINANCIER COMMENÇANT LE 1ER MAI 1960
SUPPLEMENTARY VALUATION ROLL OF IMMOVABLE PROPERTY FOR THE FISCAL YEAR COMMENCING 1ST. MAY 1960

RUE STREET	QUARTIER WARD	AHUNTSIC	ARRONDISSEMENT ELECTORAL ELECTORAL DISTRICT	VALEUR (DOLLARS SEULEMENT) - VALUE (DOLLARS ONLY)				TERRITOIRES MUNICIPALES MUNICIPALITIES	REGIMENTS	VALEUR POUR LA TAXE SCOLAIRE VALUE FOR SCHOOL TAX	NO DE RESOLUTION RESOLUTION NO.
NO DE COMPTE ACCOUNT NO.	EMPLACEMENT DE L'IMMEUBLE LOCATION OF PROPERTY	CADASTRE - SUBDIVISION	ENTRETIEN DES TROTTOIRS POS DE FRONT	TERRAIN LAND	BATIMENTS ET AUTRES ITEMS BUILDINGS AND OTHER ITEMS	VALEUR EXEMPT EXEMPT VALUE	VALEUR IMPOSABLE TAXABLE VALUE				
	NOM ET ADRESSE DU PROPRIETAIRE NAME AND ADDRESS OF OWNER	OCCUPATION ET AND DENOMINATION	MAINTENANCE OF SIDEWALKS FEET FRONTAGE								
714847	9255 CLARK NICOLE D IORIO 1/2 9255 CLARK FRANK J IORIO 1/2 9255 CLARK	343 112-26 112-27 C	50	2600	20100 13600		22700 13200	11C	22700 13200	<i>but 1101(4-1-6)</i>	
714853	9262/84 CLARK CRESCENZO DIZAZZO CONCETTA DELICOLLI 507 RUE S DE B 7605 ST ANDRE	343 112-30 FIN CIMENT. C	25	1300	12300		13600	11C	13600		
714903	9850 CLARK LOFFRE TARDIF 10620 CLARK GEORGES ARTHUR TARDIF 9850 CLARK	343 P55 55 C	27	1900	10300		12200	11C	12200		
714910	LOT CLARK J GEORGES ALLARD 9872 CLARK	343 63 CULTIVATEUR C	149	1950			1950	11C	1950		
714911	9875 CLARK ACME VACUUM CLEANER CO LIMITED 9875 CLARK	341 130 129 128 127 262 166 V	2417	8750	46450		55200	15N	55200		
					106300		1183100		1369400		

ROLE SUPPLEMENTAIRE D'EVALUATION DES IMMEUBLES POUR L'EXERCICE FINANCIER COMMENÇANT LE 1ER MAI 1960
 SUPPLEMENTARY VALUATION ROLL OF IMMOVABLE PROPERTY FOR THE FISCAL YEAR COMMENCING 1ST. MAY 1960

RUE STREET	QUARTIER WARD	ARRONDISSEMENT ÉLECTORAL ELECTORAL DISTRICT	AHUNTSIC		VALEUR (DOLLARS SEULEMENT) - VALUE (DOLLARS ONLY)				VALEUR POUR LA TAXE SCOLAIRE VALUE FOR SCHOOL TAX	NO DE RÉSOLUTION RESOLUTION NO.
NO DE COMPTE ACCOUNT NO.	EMPLACEMENT DE L'IMMEUBLE LOCATION OF PROPERTY	CADASTRE - SUBDIVISION	ENTRETIEN DES TROTTOIRS PDS DE FRONT MAINTENANCE OF SIDEWALKS FEET FRONTAGE	TERRAIN LAND	BÂTIMENTS ET AUTRES ITEM BUILDINGS AND OTHER ITEMS	VALEUR EXEMPTÉE EXEMPT VALUE	VALEUR IMPOSABLE TAXABLE VALUE			
	NOM ET ADRESSE DU PROPRIÉTAIRE NAME AND ADDRESS OF OWNER	OCCUPATION ET DÉNOMINATION							NO DE CERTIFICAT CERTIFICATE NO.	
715020	9201 CLARK GIOVANNI DIAZZA 1310 EST VILLERAY APT 4	342 298 JOURNALIER	C 25	1750	16750		16500	11C	16500	
715023	9183/81 CLARK J A ROLAND FAUCHER 9181 CLARK	342 295 INGENIEUR	C 50	3500	22000		25500	11C	25500	
715024	COMpte ANNULÉ COMpte ANNULÉ VOIR COMpte 715023									
715026	9177-73 LOT CLARK EMILIO DI FIORE 3936 JEANNE MANCE	342 P444 MECANICIEN	C 371	2050	19600		19600 2050	11C	19600 Cert 1195(163-64) 2050	
715027	9169-65 LOT CLARK AMPELIO VALERI 1/2 GERMANA VALERI 1/2 3840 23 E AVE	342 P444 445 MENUISIER MENUISIER	C 379	2050	19600		19600 2050	11C	19600 Cert 1197(163-64) 2050	
715031	4440 LEGENDRE O. ST CLARK ADAM TRENZ 9038 CLARK	342 442 CARPENTER	C	2400	18700		18700 2400	12C	18700 Cert 782(14-10-60) 2400	
715032	COMpte ANNULÉ COMpte ANNULÉ VOIR COMptes 715031 ET 718145									

ROLE SUPPLEMENTAIRE D'ÉVALUATION DES IMMOBLES POUR L'EXERCICE FINANCIER COMMENÇANT LE 1^{ER} MAI 1960
 SUPPLEMENTARY VALUATION ROLL OF IMMOVABLE PROPERTY FOR THE FISCAL YEAR COMMENCING 1ST. MAY 1960

RUE STREET	QUARTIER WARD	ARRONDISSEMENT ELECTORAL ELECTORAL DISTRICT	CADASTRE - SUBDIVISION		ENTRETIEN DES TROTTOIRS PDS DE FRONT	VALEUR (DOLLARS SEULEMENT) - VALUE (DOLLARS ONLY)		VALEUR POUR LA TAXE SCOLAIRE	NO DE RESOLUTION RESOLUTION NO.
ACCOUNT NO.	NOM ET ADRESSE DU PROPRIETAIRE NAME AND ADDRESS OF OWNER	OCCUPATION ET AND DENOMINATION	MAINTENANCE OF SIDEWALKS FEET FRONTAGE	TERRAIN LAND	BÂTIMENTS ET AUTRES ITEXEN BUILDINGS AND OTHER ITEMS	VALEUR EXEMPTÉE EXEMPT VALUE	VALEUR IMPOSABLE TAXABLE VALUE	VALEUR POUR LA TAXE SCOLAIRE VALUE FOR SCHOOL TAX	NO DE CERTIFICAT CERTIFICATE NO.
715039	9049/43 CLARK	342 241 240		3500	23200		26700	26700	
	SEVERIN GUERIN COMPASSI 9043 CLARK	PEINTRE							
715040	COMPTE ANNULÉ VOIR COMPTE 715039								
715057	3937/53 CLARK	342 223	25	1750	17150		18900	18900	
	MICHELMINE ROBERT EDSE S DE B DE GASPARO D PILON 2064 BLVD GRAHAM VILLE MONT ROYAL QUE								
715058	3931/27 CLARK	342 222	25	1750	17150		18900	18900	
	MICHELMINE ROBERT EDSE S DE B DE GASPARO D PILON 2064 BLVD GRAHAM VILLE MONT ROYAL QUE								
715059	3921/19 CLARK	342 221	25	1750	13250		15000	15000	
	REVE MIRON 3921 CLARK	BOUCHER							
715104	9010 BLVD ST LAURENT	342 201 202	50	8500	155500		164000	164000	
	ELIE COUREY JACQUES COUREY WILLIE COUREY 9010 BLVD ST LAURENT	COMMERCANT COMMERCANT COMMERCANT							

Voir Note Supp. See Supp. Roll 1961

ROLE SUPPLEMENTAIRE D'EVALUATION DES IMMEUBLES POUR L'EXERCICE FINANCIER COMMENÇANT LE 1ER MAI 1960
 SUPPLEMENTARY VALUATION ROLL OF IMMOVABLE PROPERTY FOR THE FISCAL YEAR COMMENCING 1ST. MAY 1960

RUE STREET	QUARTIER WARD	ARRONDISSEMENT ELECTORAL ELECTORAL DISTRICT	AHUNTSIC		VALEUR (DOLLARS SEULEMENT) - VALUE (DOLLARS ONLY)				VALEUR POUR LA TAXE SCOLAIRE VALUE FOR SCHOOL TAX	NO DE RESOLUTION RESOLUTION NO.
NO DE COMPTE ACCOUNT NO.	EMPLACEMENT DE L'IMMEUBLE LOCATION OF PROPERTY	CADASTRE - SUBDIVISION	ENTRETIEN DES TROTTOIRS PDS DE FRONT MAINTENANCE OF SIDEWALKS FEET FRONTAGE	TERRAIN LAND	BATIMENTS ET AUTRES ICH. BUILDINGS AND OTHER ITEMS	VALEUR EXEMPTEE EXEMPT VALUE	VALEUR IMPOSABLE TAXABLE VALUE			
715105	COMPTE ANNULE COMPTE ANNULE VOIR COMPTE 715104									
715106	9020 BLVD ST LAURENT	342 203 204 205 206 207 208	150	25600	14900		40500	15N	40500	
	THE TORONTO GENERAL TRUSTS CORPORATION TRUSTEE 350 NOTRE DAME OUEST ATT SHELL OIL CO OF CANADA LTD P O BOX 430 STN 6 MTL									
715201	9570 BLVD ST LAURENT	341 54	25	3700	32600		36300	15N	36300	
	NORBERT AUBIN INC 9570 BLVD ST LAURENT									
715213	9730 BLVD ST LAURENT	341 85 86	25	7400	18600		26000	15N	26000	
	MONTREAL INVESTMENT LIMITED 9730 BLVD ST LAURENT									
715214	COMPTE ANNULE COMPTE ANNULE VOIR COMPTE 715213									
715220	9770-94 Boul St Laurent Ruebe Tools and Machine Works Ltd 9770 Boul St Laurent.	341 92 93 94 95 96 97 98	175 sub.	25900	137600		163500	N	998 Bull 731 (8-3-63) du 1-8-61	

**ROLE SUPPLEMENTAIRE D'EVALUATION DES IMMEUBLES POUR L'EXERCICE FINANCIER COMMENÇANT LE 1ER MAI 1960
SUPPLEMENTARY VALUATION ROLL OF IMMOVABLE PROPERTY FOR THE FISCAL YEAR COMMENCING 1ST. MAY 1960**

RUE STREET	QUARTIER WARD	ARRONDISSEMENT ÉLECTORAL ELECTORAL DISTRICT	EMPLACEMENT DE L'IMMEUBLE LOCATION OF PROPERTY	CADASTRE - SUBDIVISION	ENTRETIEN DES TROTTOIRS POS DE FRONT	VALEUR (DOLLARS SEULEMENT) - VALUE (DOLLARS ONLY)		VALEUR POUR LA TAXE SCOLAIRE VALUE FOR SCHOOL TAX	NO DE RESOLUTION RESOLUTION NO.
ACCOUNT NO.	NOM ET ADRESSE DU PROPRIÉTAIRE NAME AND ADDRESS OF OWNER	OCCUPATION ET AND DÉNOMINATION	MANTENANCE OF SIDEWALKS FEET FRONTAGE	TERRAIN LAND	BÂTIMENTS ET AUTRES ICHES BUILDINGS AND OTHER ITEMS	VALEUR EXEMPTÉ EXEMPT VALUE	VALEUR IMPOSABLE TAXABLE VALUE		NO DE CERTIFICAT CERTIFICATE NO.
715225	3755-754 BLVD ST LAURENT	341 P96	53	9600	11000	20600	15N	20600	
	SCISSOR TOOLS AND MACHINE WORKS LIMITED 2777 BLVD ST LAURENT								
715230	9880 BOUL ST LAURENT	341 102 262 163 164	273	18700	2500 92700	61000 110900	11N	61000 110900	<i>Aut 1102 (4-1-61)</i>
	SAMUEL SACKS 3160 ROUEN	MNFTR							
715259	LOT MONTEE DE ST MICHEL <i>Antonio Storta 9465 Vianney</i>	126 P789 P790	C	1600 300	18000	18000 1600 300	12C	18000 1600 300	<i>Aut 312 (19-10-61) du 1-1-61</i>
715259	LOT MONTEE DE ST MICHEL	126 P790		300		800	12C	800	
	STIOVANNI RODIGHIERO 7525 GARNIER FLAVIO RODIGHIERO 7535 ST GERARD	ENTREPRENEUR							
715261	LOT MONTEE DE ST MICHEL	126 P791	C	800		800	12C	800	
	STIOVANNI RODIGHIERO 7525 GARNIER FLAVIO RODIGHIERO 7535 ST GERARD	ENTREPRENEUR							
715262	LOT MONTEE DE ST MICHEL	126 P792	C	800		800	12C	800	
	STIOVANNI RODIGHIERO 7525 GARNIER FLAVIO RODIGHIERO 7535 ST GERARD	ENTREPRENEUR							

*Change
avec 715220*

*Vol. Role Supp.
See Supp. Roll 1961*

*Vol. Role Supp.
See Supp. Roll 1961*

Annulé et groupé avec # 715259

RÔLE SUPPLÉMENTAIRE D'ÉVALUATION DES IMMEUBLES POUR L'EXERCICE FINANCIER COMMENÇANT LE 1ER MAI 1960
 SUPPLEMENTARY VALUATION ROLL OF IMMOVABLE PROPERTY FOR THE FISCAL YEAR COMMENCING 1ST. MAY 1960

RUE STREET	QUARTIER WARD	ARRONDISSEMENT ÉLECTORAL ELECTORAL DISTRICT	AHUNTSIC		VALEUR (DOLLARS SEULEMENT) - VALUE (DOLLARS ONLY)				PROTECTOR'S SIGNATURE	CODE	DÉSIGNATION	VALEUR POUR LA TAXE SCOLAIRE VALUE FOR SCHOOL TAX	NO DE RESOLUTION RESOLUTION NO.
NO DE COMPTE ACCOUNT NO.	EMPLACEMENT DE L'IMMEUBLE LOCATION OF PROPERTY	CADASTRE - SUBDIVISION	ENTRETIEN DES TROTTOIRS POS DE FRONT MAINTENANCE OF SIDEWALKS FEET FRONTAGE	TERRAIN LAND	BÂTIMENTS ET AUTRES ÎTRES BUILDINGS AND OTHER ITEMS	VALEUR EXEMPTÉE EXEMPT VALUE	VALEUR IMPOSABLE TAXABLE VALUE	NO DE CERTIFICAT CERTIFICATE NO.					
715263	LOT MONTEE DE ST MICHEL GIOVANNI RODIGHIERO 7525 GARNIER FLAVIO RODIGHIERO 7555 ST GERARD	126 P793	0	800			800	12C			600		
715264	LOT MONTEE DE ST MICHEL GIOVANNI RODIGHIERO 7525 GARNIER FLAVIO RODIGHIERO 7555 ST GERARD	126 P794	0	800			800	12C			600		
715265	LOT MONTEE DE ST MICHEL GIOVANNI RODIGHIERO 7525 GARNIER FLAVIO RODIGHIERO 7555 ST GERARD	126 P795	0	800			600	12C			600		
715266	LOT MONTEE DE ST MICHEL GIOVANNI RODIGHIERO 7525 GARNIER FLAVIO RODIGHIERO 7555 ST GERARD	126 P795	0	800			800	12C			600		
715269	9620 LOT MONTEE DE ST MICHEL SECURITY LAND INVESTMENT INC	126 P799 P300	1	1600	14700		14700 1600	16N			14700 1600	Res 1096 (5-1-61) Res 1-5-60	
715283	10733/37 EMILE FLORENCE LUSSIER 5065 S DE C ET DE S DE LAURIER LABELLE 10737 EMILE	126 6 7	0	2800	24700 18200		27500 21600	11C			27500 21600	Res 729 (8-3-63) Res 1-12-61	

1000

ROLE SUPPLEMENTAIRE D'EVALUATION DES IMMEUBLES POUR L'EXERCICE FINANCIER COMMENÇANT LE 1ER MAI 1960
 SUPPLEMENTARY VALUATION ROLL OF IMMOVABLE PROPERTY FOR THE FISCAL YEAR COMMENCING 1ST. MAY 1960

RUE STREET	QUARTIER WARD	ARRONDISSEMENT ELECTORAL ELECTORAL DISTRICT	AHUNTSIC		VALEUR (DOLLARS SEULEMENT) - VALUE (DOLLARS ONLY)				VALEUR POUR LA TAXE SCOLAIRE VALUE FOR SCHOOL TAX	NO DE RESOLUTION RESOLUTION NO.
NO DE COMPTE ACCOUNT NO.	EMPLACEMENT DE L'IMMEUBLE LOCATION OF PROPERTY	CADASTRE - SUBDIVISION	ENTRETIEN DES TROTTOIRS PDS DE FRONT	MANTENANCE OF SIDEWALKS FEET FRONTAGE	TERRAIN LAND	BATIMENTS ET AUTRES ITEM BUILDINGS AND OTHER ITEMS	VALEUR EXEMPTEE EXEMPT VALUE	VALEUR IMPOSABLE TAXABLE VALUE		
	NOM ET ADRESSE DU PROPRIETAIRE NAME AND ADDRESS OF OWNER	OCCUPATION ET AND DENOMINATION								NO DE CERTIFICAT CERTIFICATE NO.
715264	COMPTE ANNULE COMPTE ANNULE VOIR COMPTE 715283									
715294	10663/57 EMILE JEAN LECOMTE 5602 ST DOMINIQUE	126 179-2 180-2 GERANT	C	375	2050	11050		13100	11C	13100
715297	10647/43 EMILE LUCIEN BOUCHER 10647 EMILE	126 182-2 183-2 CONTREMAITRE	C	375	2050	11850		13900	11C	13900
715299	10637/35 EMILE MAURICE MARTIN 10635 EMILE	126 183-3 184-2 ESTIMATEUR	C	375	2050	11850		13900	11C	13900
715303	10613/11 EMILE FRANCESCO BARGELLETTI 10611 EMILE	126 186-1 189-1-1 ENTREPRENEUR	C	30	1650	17650		19300	11C	19300
715306	10599 EMILE JULIEN LEMAY 126 LAVOISIER LAVAL DES RAPIDES CITE LAVAL RUE ATT GROWN LIFE INSCE CO MORTGAGE DEP T 10 TORONTO ONT	126 190-1-2 191-1 192-1-1 PLOMBIER	C	356	1950	17350		19300	11C	19300

RÔLE SUPPLÉMENTAIRE D'ÉVALUATION DES IMMEUBLES POUR L'EXERCICE FINANCIER COMMENÇANT LE 1ER MAI 1960
 SUPPLEMENTARY VALUATION ROLL OF IMMOVABLE PROPERTY FOR THE FISCAL YEAR COMMENCING 1ST. MAY 1960

RUE STREET	QUARTIER WARD	ARRONDISSEMENT ÉLECTORAL ELECTORAL DISTRICT	AHUNTSIC		VALEUR (DOLLARS SEULEMENT) - VALUE (DOLLARS ONLY)				TROTTOIRS SIDEWALKS	CODE	DÉSIGNATION	VALEUR POUR LA TAXE SCOLAIRE VALUE FOR SCHOOL TAX	NO DE RESOLUTION RESOLUTION NO.
NO DE COMPTE ACCOUNT NO.	EMPLACEMENT DE L'IMMEUBLE LOCATION OF PROPERTY	CADASTRE - SUBDIVISION	ENTRETIEN DES TROTTOIRS PDS DE FRONT MAINTENANCE OF SIDEWALKS FEET FRONTAGE	TERRAIN LAND	BÂTIMENTS ET AUTRES ITEX BUILDINGS AND OTHER ITEMS	VALEUR EXEMPTÉ EXEMPT VALUE	VALEUR IMPOSABLE TAXABLE VALUE	NO DE RESOLUTION RESOLUTION NO.					
715313	10361 EMILE	126 198-1 199-1	C 50	2750	10050		12800	11C			12800		
	PETER YERSH 10361 EMILE	JANITOR											
715323	10475 EMILE	126 0324 0325	C 50	2750	2550		5300	11C			5300		
	RAJUL HAINES 9600 AVE BRUCHESI	MENUISIER											
715325	10465 EMILE	126 0326	C 25	1350	2850		4200	11C			4200		
	GASTON CLOUTIER 55 RAQUIN VAL ST PIERRE PAROISSE DE ST EUSTACHE P Q	SERTISSEUR DE DIAMANTS											
715328	10415/25 EMILE	126 329 330	C 50	2850	8950		11800	11C			11800		
	ROGER BERRAULT 927 BRIEUR VILLE JACQUES CARTIER	ENTREPRENEUR											
715341	10323 EMILE	126 0342	C 25	1350	14750		16100	11C			16100		
	CLAUDE COUSSAULT 10323 EMILE	EDICIER											
715342	10321 EMILE	126 0343	C 25	1350	14750		16100	11C			16100		
	JEANNE LEBAGE EDSE S DE B DE LEON ALFRED MADEAU 4544 AVE VAN HORNE	COMPTABLE											

RÔLE SUPPLÉMENTAIRE D'ÉVALUATION DES IMMEUBLES POUR L'EXERCICE FINANCIER COMMENÇANT LE 1ER MAI 1960
 SUPPLEMENTARY VALUATION ROLL OF IMMOVABLE PROPERTY FOR THE FISCAL YEAR COMMENCING 1ST. MAY 1960

RUE STREET	QUARTIER WARD	ARRONDISSEMENT ÉLECTORAL ELECTORAL DISTRICT	AHUNTSIC		VALEUR (DOLLARS SEULEMENT) - VALUE (DOLLARS ONLY)			VALEUR POUR LA TAXE SCOLAIRE VALUE FOR SCHOOL TAX		NO DE RÉSOLUTION RESOLUTION NO.
NO DE COMPTE ACCOUNT NO.	EMPLACEMENT DE L'IMMEUBLE LOCATION OF PROPERTY	CADASTRE - SUBDIVISION	ENTRETIEN DES TROTTOIRS PDS DE FRONT MAINTENANCE OF SIDEWALKS FEET FRONTAGE	TERRAIN LAND	BÂTIMENTS ET AUTRES ITCOM BUILDINGS AND OTHER ITEMS	VALEUR EXEMPTÉE EXEMPT VALUE	VALEUR IMPOSABLE TAXABLE VALUE	VALEUR POUR LA TAXE SCOLAIRE VALUE FOR SCHOOL TAX	NO DE RÉSOLUTION RESOLUTION NO.	
	NOM ET ADRESSE DU PROPRIÉTAIRE NAME AND ADDRESS OF OWNER	OCCUPATION ET AND DÉNOMINATION							NO DE CERTIFICAT CERTIFICATE NO.	
715335	10215 EMILE	125 472 473	50	2550	10750		13600	13600		
	DOMINICA FRODSHAM WID OF THEROORE H EYENSON 1/2 THEROORE J EYENSON MICHAEL G EYENSON WALTER E EYENSON KATHLEEN EYENSON BERNICE J EYENSON ALAN T EYENSON DANIEL M EYENSON ERIC W EYENSON	1-15 1-15 1-16 1-16 1-16 1-16 1-16 1-16								
715391	LOT EMILE	126 619		500			500	500		
	NORDIC DEVELOPMENT CORPORATION 4621 VAN HORNE ROOM 12									
715392	LOT EMILE	126 620		500			500	500		
	NORDIC DEVELOPMENT CORPORATION 4621 VAN HORNE AVE ROOM 12									
715397	LOT EMILE	126 754		500			500	500		
	TONY LAZAROV / D / 9305 AVE DE CHATEAUBRIAND RICHARD FOLEY / C / 10209 ST VITAL MONTREAL NORD LAWRENCE N BUKSZAR / C / 5390 ST ZOTIQUE EST	SALESMAN MANAGER								
715398	LOT EMILE	126 755		500			500	500		
	TONY LAZAROV / D / 9305 AVE DE CHATEAUBRIAND RICHARD FOLEY / C / 10209 ST VITAL MONTREAL NORD LAWRENCE N BUKSZAR / C / 5390 ST ZOTIQUE EST	SALESMAN MANAGER								

**ARRONDISSEMENT D'ÉVALUATION DES IMMEUBLES POUR L'EXERCICE FINANCIER COMMENÇANT LE 1ER MAI 1960
SUPPLEMENTARY VALUATION ROLL OF IMMOVABLE PROPERTY FOR THE FISCAL YEAR COMMENCING 1ST. MAY 1960**

RUE STREET	QUARTIER WARD	ARRONDISSEMENT ÉLECTORAL ELECTORAL DISTRICT	EMPLACEMENT DE L'IMMEUBLE LOCATION OF PROPERTY	CADASTRE - SUBDIVISION	ENTRETIEN DES TROTTOIRS POS DE FRONT MAINTENANCE OF SIDEWALKS FEET FRONTAGE	VALEUR (DOLLARS SEULEMENT) - VALUE (DOLLARS ONLY)		VALEUR EXEMPTÉE EXEMPT VALUE	VALEUR IMPOSABLE TAXABLE VALUE	VALEUR POUR LA TAXE SCOLAIRE VALUE FOR SCHOOL TAX	NO DE RESOLUTION RESOLUTION NO.
ACCOUNT NO.	NOM ET ADRESSE DU PROPRIÉTAIRE NAME AND ADDRESS OF OWNER	OCCUPATION ET AND DÉSIGNATION	TERRAIN LAND	BÂTIMENTS ET AUTRES ÎTÈM BUILDINGS AND OTHER ITEMS							NO DE CERTIFICAT CERTIFICATE NO.
715399	LOT EMILE TONY LAZAROV / D / 9303 AVE DE CHATEAUBRIAND RICHARD FOLEY / C / 10209 ST VITAL MONTREAL NORD LAWRENCE Z BUKSZAR / C / 5390 ST ZOTIQUE EST	125 756 767-1 SALESMAN MANAGER	800 300			800 300			12N	800 300	1004 <i>Annulé par 715400</i> ANNÉE 61-62 CERT. NO. 187 EFFETIVE 1962 1962
715400	LOT EMILE TONY LAZAROV / D / 9303 AVE DE CHATEAUBRIAND RICHARD FOLEY / C / 10209 ST VITAL MONTREAL NORD LAWRENCE Z BUKSZAR / C / 5390 ST ZOTIQUE EST	125 757 SALESMAN MANAGER	500			500			12N	500	<i>Annulé par 715401</i> ANNÉE 61-62 CERT. NO. 187 EFFETIVE 1962 1962
715401	LOT EMILE TONY LAZAROV / D / 9303 AVE DE CHATEAUBRIAND RICHARD FOLEY / C / 10209 ST VITAL MONTREAL NORD LAWRENCE Z BUKSZAR / C / 5390 ST ZOTIQUE EST	126 767-2 768 SALESMAN MANAGER	800 300			800 300			12N	800 300	<i>Annulé par 715403</i> ANNÉE 61-62 CERT. NO. 187 EFFETIVE 1962 1962
715402	LOT EMILE TONY LAZAROV / D / 9303 AVE DE CHATEAUBRIAND RICHARD FOLEY / C / 10209 ST VITAL MONTREAL NORD LAWRENCE Z BUKSZAR / C / 5390 ST ZOTIQUE EST	126 759 770-1 SALESMAN MANAGER	800 300			800 300			12N	800 300	<i>Annulé par 715403</i> ANNÉE 61-62 CERT. NO. 187 EFFETIVE 1962 1962
715403	LOT EMILE TONY LAZAROV / D / 9303 AVE DE CHATEAUBRIAND RICHARD FOLEY / C / 10209 ST VITAL MONTREAL NORD LAWRENCE Z BUKSZAR / C / 5390 ST ZOTIQUE EST	126 770 SALESMAN MANAGER	500			500			12N	500	<i>Annulé par 715403</i> ANNÉE 61-62 CERT. NO. 187 EFFETIVE 1962 1962

SUPPLEMENTARY VALUATION ROLL OF IMMOVABLE PROPERTY FOR THE FISCAL YEAR COMMENCING 1ST. MAY 1960

RUE STREET	QUARTIER WARD	AHUNTSIC	ARRONDISSEMENT ELECTORAL ELECTORAL DISTRICT	VALEUR (DOLLARS SEULEMENT) - VALUE (DOLLARS ONLY)				COTE	DETERMINATION	VALEUR POUR LA TAXE SCOLAIRE VALUE FOR SCHOOL TAX	NO DE RESOLUTION RESOLUTION NO. NO DE CERTIFICAT CERTIFICATE NO.							
NO DE COMPTE ACCOUNT NO.	EMPLACEMENT DE L'IMMEUBLE LOCATION OF PROPERTY	CADASTRE - SUBDIVISION	ENTRETIEN DES FAYTTOIRS PDS DE FRONT MAINTENANCE OF SIDEWALKS FEET FRONTAGE	TERRAIN LAND	BATIMENTS ET AUTRES ITERS BUILDINGS AND OTHER ITEMS	VALEUR EXEMPT EXEMPT VALUE	VALEUR IMPOSABLE TAXABLE VALUE											
715404	LOT EMILE	126 770-2 771		800 500			800 500	12N	300 500	<p><i>Proc de 715403</i></p> <table border="1"> <tr> <td>ANNEE FISCALE</td> <td>61-62</td> <td>CERT. NO.</td> <td>177</td> </tr> <tr> <td>EFFECTIVE</td> <td>1962</td> <td></td> <td>1962</td> </tr> </table>	ANNEE FISCALE	61-62	CERT. NO.	177	EFFECTIVE	1962		1962
ANNEE FISCALE	61-62	CERT. NO.	177															
EFFECTIVE	1962		1962															
715405	LOT EMILE	126 772 773-1		800 500			800 500	12N	800 500	<p><i>Proc de 715406</i></p> <table border="1"> <tr> <td>ANNEE FISCALE</td> <td>61-62</td> <td>CERT. NO.</td> <td>177</td> </tr> <tr> <td>EFFECTIVE</td> <td>1962</td> <td></td> <td>1962</td> </tr> </table>	ANNEE FISCALE	61-62	CERT. NO.	177	EFFECTIVE	1962		1962
ANNEE FISCALE	61-62	CERT. NO.	177															
EFFECTIVE	1962		1962															
715406	LOT EMILE	126 773		500			500	12N	500	<p><i>Proc de 715406</i></p> <table border="1"> <tr> <td>ANNEE FISCALE</td> <td>61-62</td> <td>CERT. NO.</td> <td>177</td> </tr> <tr> <td>EFFECTIVE</td> <td>1962</td> <td></td> <td>1962</td> </tr> </table>	ANNEE FISCALE	61-62	CERT. NO.	177	EFFECTIVE	1962		1962
ANNEE FISCALE	61-62	CERT. NO.	177															
EFFECTIVE	1962		1962															
715407	LOT EMILE	126 773-2 774		800 500			800 500	12N	800 500	<p><i>Proc de 715406</i></p> <table border="1"> <tr> <td>ANNEE FISCALE</td> <td>61-62</td> <td>CERT. NO.</td> <td>177</td> </tr> <tr> <td>EFFECTIVE</td> <td>1962</td> <td></td> <td>1962</td> </tr> </table>	ANNEE FISCALE	61-62	CERT. NO.	177	EFFECTIVE	1962		1962
ANNEE FISCALE	61-62	CERT. NO.	177															
EFFECTIVE	1962		1962															
715408	LOT EMILE	126 773 774-1		800 500			800 500	12N	800 500	<p><i>Proc de 715409</i></p> <table border="1"> <tr> <td>ANNEE FISCALE</td> <td>61-62</td> <td>CERT. NO.</td> <td>177</td> </tr> <tr> <td>EFFECTIVE</td> <td>1962</td> <td></td> <td>1962</td> </tr> </table>	ANNEE FISCALE	61-62	CERT. NO.	177	EFFECTIVE	1962		1962
ANNEE FISCALE	61-62	CERT. NO.	177															
EFFECTIVE	1962		1962															

ROLE SUPPLEMENTAIRE D'EVALUATION DES IMMEUBLES POUR L'EXERCICE FINANCIER COMMENÇANT LE 1ER MAI 1960
 SUPPLEMENTARY VALUATION ROLL OF IMMOVABLE PROPERTY FOR THE FISCAL YEAR COMMENCING 1ST. MAY 1960

RUE STREET	QUARTIER WARD	ARRONDISSEMENT ELECTORAL ELECTORAL DISTRICT	AHUNTSIC		VALEUR (DOLLARS SEULEMENT) - VALUE (DOLLARS ONLY)		VALEUR POUR LA TAXE SCOLAIRE VALUE FOR SCHOOL TAX	NO DE RESOLUTION RESOLUTION NO.	
NO DE COMPTE ACCOUNT NO.	EMPLACEMENT DE L'IMMEUBLE LOCATION OF PROPERTY	CADASTRE - SUBDIVISION	ENTRETIEN DES TROTTOIRS PDS DE FRONT MAINTENANCE OF SIDEWALKS FEET FRONTAGE	TERRAIN LAND	BATIMENTS ET AUTRES ITEM BUILDINGS AND OTHER ITEMS	VALEUR EXEMPT EXEMPT VALUE	VALEUR IMPOSABLE TAXABLE VALUE	NO DE RESOLUTION RESOLUTION NO.	
	NOM ET ADRESSE DU PROPRIETAIRE NAME AND ADDRESS OF OWNER	OCCUPATION ET AND DENOMINATION						NO DE CERTIFICAT CERTIFICATE NO.	
715409	LOT EMILE TONY LAZAROV / P / 9305 AVE DE CHATEAUBRIAND RICHARD FOLEY / C / 10209 ST VITAL MONTREAL NORD LAWRENCE Z BUKSZAR / C / 5390 ST ZOTIQUE EST	126 776		500			500	12N	500
715410	LOT EMILE TONY LAZAROV / P / 9305 AVE DE CHATEAUBRIAND RICHARD FOLEY / C / 10209 ST VITAL MONTREAL NORD LAWRENCE Z BUKSZAR / C / 5390 ST ZOTIQUE EST	126 774-2 777		800 500			800 500	12N	800 500
715413	LOT EMILE BIBIANE ST CYR EDGE S DE B DE MARCEL DURAND 3305 AVE DE CHATEAUBRIAND	126 P911		170			170	12C	170
715419	LOT EMILE ANITA LARIVEE EDGE S DE B DE GERALD LUSSIER 2915 AVE CHARLAND	126 P911 912		700			700	12C	700
715420	LOT EMILE ANITA LARIVEE EDGE S DE B DE GERALD LUSSIER 2915 AVE CHARLAND	126 913		450			450	12C	450

Classification 715399 etc
 ANNEE FISCAL 61-62 CERT. NO 179
 EFFECTIVE 19362-19662

Plan de 715409
 ANNEE FISCAL 61-62 CERT. NO 179
 EFFECTIVE 19362-19662

ROLE SUPPLEMENTAIRE D'ÉVALUATION POUR L'EXERCICE FINANCIER COMMENÇANT LE 1^{ER} MAI 1960
 SUPPLEMENTARY VALUATION ROLL OF IMMOVABLE PROPERTY FOR THE FISCAL YEAR COMMENCING 1ST. MAY 1960

RUE STREET	QUARTIER WARD	AHUNTSIC	ARRONDISSEMENT ÉLECTORAL ELECTORAL DISTRICT	VALEUR (DOLLARS SEULEMENT) - VALUE (DOLLARS ONLY)				PROPORTION FRONTONS SIDEWALKS	E D O U C U	DÉSIGNATION	VALEUR POUR LA TAXE SCOLAIRE VALUE FOR SCHOOL TAX	NO DE RÉSOLUTION RESOLUTION NO.
NO DE COMPTE ACCOUNT NO.	EMPLACEMENT DE L'IMMEUBLE LOCATION OF PROPERTY	CADASTRE - SUBDIVISION	ENTRETIEN DES TROTTOIRS PDS DE FRONT MAINTENANCE OF SIDEWALKS FEET FRONTAGE	TERRAIN LAND	BÂTIMENTS ET AUTRES ITEM BUILDINGS AND OTHER ITEMS	VALEUR EXEMPTÉ EXEMPT VALUE	VALEUR IMPOSABLE TAXABLE VALUE					
715432	LOT EMILE ANTON SHOWGAN 1121 ANDERSON NOM. POUR 5 ANS POUR <i>See Profile</i> I.C.S. 17-462	126 902 PRESSER		500		500	500	12N		500	<i>24000</i> ANNÉE FISCALE 6862 CERT. NO. 3642 EFFECTIVE 17462 23862	
715433	LOT EMILE ANTON SHOWGAN 1121 ANDERSON <i>pte</i> NOM. POUR 5 ANS POUR <i>See Profile</i> I.C.S. 17-462	126 901 PRESSER		435 450		35	400 450	12N		400 450	<i>24000</i> ANNÉE FISCALE 6862 CERT. NO. 3642 EFFECTIVE 17462 23862	
715434	LOT EMILE ANTON SHOWGAN 1121 ANDERSON	126 900 PRESSER		450			450	12P		450		
715465	LOT EMILE TONY LAZAROV / D / 9305 AVE DE CHATEAUBRIAND RICHARD FOLEY / C / 10209 ST VITAL MONTREAL NORD LAWRENCE Z BUKSZAR / C / 5390 ST ZOTIQUE EST	126 733-2 SALESMAN MANAGER		400 500			400 500	12N		400 500	<i>Revised</i> ANNÉE FISCALE 6862 CERT. NO. 3642 EFFECTIVE 17462 23862	
715466	LOT EMILE TONY LAZAROV / D / 9305 AVE DE CHATEAUBRIAND RICHARD FOLEY / C / 10209 ST VITAL MONTREAL NORD LAWRENCE Z BUKSZAR / C / 5390 ST ZOTIQUE EST	126 ⁷³⁵⁻¹ 734 SALESMAN MANAGER		650 500			650 500	12N		650 500	<i>Revised</i> ANNÉE FISCALE 6862 CERT. NO. 3642 EFFECTIVE 17462 23862	
715467	LOT EMILE TONY LAZAROV / D / 9305 AVE DE CHATEAUBRIAND RICHARD FOLEY / C / 10209 ST VITAL MONTREAL NORD LAWRENCE Z BUKSZAR / C / 5390 ST ZOTIQUE EST	126 733 SALESMAN MANAGER		500			500	12N		500		

RUE STREET QUARTIER WARD AHUNTSIC ARRONDISSEMENT ÉLECTORAL ELECTORAL DISTRICT

SUPPLEMENTARY VALUATION ROLL OF IMMOVABLE PROPERTY FOR THE FISCAL YEAR COMMENCING 1ST. MAY 1960

NO DE COMPTE ACCOUNT NO.	EMPLACEMENT DE L'IMMEUBLE LOCATION OF PROPERTY NOM ET ADRESSE DU PROPRIÉTAIRE NAME AND ADDRESS OF OWNER	CADASTRE - SUBDIVISION OCCUPATION BY AND DÉNOMINATION	ENTRETIEN DES TROITIRS POS DE FRONT MAINTENANCE OF SIDEWALKS FEET FRONTAGE	VALEUR (DOLLARS SEULEMENT) - VALUE (DOLLARS ONLY)		VALEUR EXEMPTÉ EXEMPT VALUE	VALEUR IMPOSABLE TAXABLE VALUE	COTE ASSESSMENT	VALEUR POUR LA TAXE SCOLAIRE VALUE FOR SCHOOL TAX	NO DE RESOLUTION RESOLUTION NO. NO DE CERTIFICAT CERTIFICATE NO.
				TERRAIN LAND	BÂTIMENTS ET AUTRES ÎTENS BUILDINGS AND OTHER ITEMS					
715468	LOT EMILE TONY LAZAROV / D / 9305 AVE DE CHATEAUBRIAND RICHARD FOLEY / C / 10209 ST VITAL MONTREAL NORD LAWRENCE Z BUKSZAR / C / 5390 ST ZOTIQUE EST	126 732 SALESMAN MANAGER		500			500	12N	500	
715469	9662-60 LOT EMILE <i>Barrine Franchette</i> <i>9662 Emile</i> TONY LAZAROV / D / 9305 AVE DE CHATEAUBRIAND RICHARD FOLEY / C / 10209 ST VITAL MONTREAL NORD LAWRENCE Z BUKSZAR / C / 5390 ST ZOTIQUE EST	126 731 730-2		800 500	14700		14700 800 500	12N	14700 800 500	<i>prov. de 715470</i> ANNÉE FISCALE 60-61 1187 EFFECTIVE 28-2-61 9-3-61
715470	LOT EMILE TONY LAZAROV / D / 9305 AVE DE CHATEAUBRIAND RICHARD FOLEY / C / 10209 ST VITAL MONTREAL NORD LAWRENCE Z BUKSZAR / C / 5390 ST ZOTIQUE EST	126 730		500			500	12N	500	ANNÉE FISCALE 60-61 1187 EFFECTIVE 28-2-61 9-3-61
715471	9670-72 LOT EMILE <i>Tony Manegazzo</i> <i>7255 Alouette</i> TONY LAZAROV / D / 9305 AVE DE CHATEAUBRIAND RICHARD FOLEY / C / 10209 ST VITAL MONTREAL NORD LAWRENCE Z BUKSZAR / C / 5390 ST ZOTIQUE EST	126 722 730-1		800 500	15100		15100 800 500	12N	15100 800 500	<i>prov. de 715470</i> ANNÉE FISCALE 60-61 1188 EFFECTIVE 28-2-61 9-3-61
715480	9860-64 LOT EMILE <i>AIDA MAIORANI</i> <i>WIFE OF DOMENICO MAIORANI</i> AIDA MAIORANI WIFE OF DOMENICO MAIORANI DOMENICO MAIORANI 9860 EMILE	126 581 580		1000 500	22500		22500 1000 500	12P	22500 1000 500	<i>ANNÉE FISCALE 61-62 1189 EFFECTIVE 28-2-61 9-3-61</i> <i>ANNÉE FISCALE 61-62 1189 EFFECTIVE 28-2-61 9-3-61</i> <i>ANNÉE FISCALE 61-62 1189 EFFECTIVE 28-2-61 9-3-61</i>

ROLE SUPPLEMENTAIRE D'EVALUATION DES IMMEUBLES POUR L'EXERCICE FINANCIER COMMENÇANT LE 1ER MAI 1960
 SUPPLEMENTARY VALUATION ROLL OF IMMOVABLE PROPERTY FOR THE FISCAL YEAR COMMENCING 1ST. MAY 1960

RUE STREET	QUARTIER WARD	AHUNTSIC	ARRONDISSEMENT ELECTORAL ELECTORAL DISTRICT	VALEUR (DOLLARS SEULEMENT) - VALUE (DOLLARS ONLY)				INDICATIONS PARTICULIÈRES SUR LA NATURE DES IMMEUBLES	F.D.C.	DÉSIGNATION	VALEUR POUR LA TAXE SCOLAIRE VALUE FOR SCHOOL TAX	NO DE RESOLUTION RESOLUTION NO.
				TERRAIN LAND	BÂTIMENTS ET AUTRES ITEM BUILDINGS AND OTHER ITEMS	VALEUR EXEMPTÉE EXEMPT VALUE	VALEUR IMPOSABLE TAXABLE VALUE					
NO DE COMPTE ACCOUNT NO.	EMPLACEMENT DE L'IMMEUBLE LOCATION OF PROPERTY	CADASTRE - SUBDIVISION	ENTRETIEN DES TROTTOIRS POS DE FRONT MAINTENANCE OF SIDEWALKS FEET FRONTAGE									
	NOM ET ADRESSE DU PROPRIÉTAIRE NAME AND ADDRESS OF OWNER	OCCUPATION ET DÉNOMINATION AND DENOMINATION										
715481	LOT EMILE AIDA MAIORANO WIFE C AS TO P OF DOMENIQUE DI CESARE 9860 EMILE	126 530 / PROPRE -		500			500		12C	500		
715482	9870-74 LOT EMILE CANNELLA PIETRA EPSE S DE 3 DE ANTONIO CACIORPO 9870 EMILE	126 579 578-2		800	19300		19300 800		12C	19300 800	Ord 316 (11-3-60)	
715484	9880-84 LOT EMILE SALVATORE MARINI 2770 PRIEUR EST	126 578-1 577 CONSTRUCTEUR		800	19500		19500 800		12C	19500 800	Ord 317 (11-3-60)	
715485	9892/90 EMILE REJEANNE LAJEUNESSE EPSE S DE 3 DE JEAN DOWD 9890 EMILE	126 576 575-2 COMMIS DE BUREAU		800	14200		15000		12C	15000		
715487	9902/00 EMILE REGINALD DOWD 9902 EMILE	126 575-1 574 VENDEUR		800	14200		15000		12C	15000		
715488	9918-20 LOT EMILE MICHEL DI LALLA 9920 EMILE	126 974 POSEUR DE TOILE		700	16100		16100 700		12C	16100 700	Ord 318 (11-3-60)	

ROLE SUPPLEMENTAIRE D'EVALUATION DES IMMEUBLES POUR L'EXERCICE FINANCIER COMMENÇANT LE 1ER MAI 1960
 SUPPLEMENTARY VALUATION ROLL OF IMMOVABLE PROPERTY FOR THE FISCAL YEAR COMMENCING 1ST. MAY 1960

RUE STREET	QUARTIER WARD	AHUNTSIC	ARRONDISSEMENT ÉLECTORAL ELECTORAL DISTRICT	VALEUR (DOLLARS SEULEMENT) - VALUE (DOLLARS ONLY)				VALEUR POUR LA TAXE SCOLAIRE VALUE FOR SCHOOL TAX	NO. DE RÉSOLUTION RÉSOLUTION NO.
NO DE COMPTE ACCOUNT NO.	EMPLACEMENT DE L'IMMEUBLE LOCATION OF PROPERTY	CADASTRE - SUBDIVISION	ENTRETIEN DES TROTTOIRS PDS DE FRONT MAINTENANCE OF SIDEWALKS FEET FRONTAGE	TERRAIN LAND	BÂTIMENTS ET AUTRES ÎTRES BUILDINGS AND OTHER ITEMS	VALEUR EXEMPTÉE EXEMPT VALUE	VALEUR IMPOSABLE TAXABLE VALUE		
715489	9930-32 LOT EMILE	126 973		700	16100		16100 700	12C	16100 700 <i>cut 319 (11-3-60)</i>
	PAUL CICCIO 9930 EMILE	EMP CIVIQUE							
715491	9948-50 LOT EMILE	126 972		700	16100		16100 700	12C	16100 700 <i>cut 320 (11-3-60)</i>
	JEAN MARIE THOMAS 9950 EMILE	INGENIEUR							
715492	9960-62 LOT EMILE	126 971		800	16100		16100 800	12C	16100 800 <i>cut 321 (11-3-60)</i>
	MAURICE LECOMTE 10409 VIANNEY	CHAUFFEUR							
715494	9978-80 LOT EMILE	126 970		800	17200		17200 800	12C	17200 800 <i>cut 279 (11-11-60)</i>
	MAURICE DESSUREAULT 3645 ST ZOTIQUE	ENTREPRENEUR							
715495	9990-92 LOT EMILE	126 969		800	16800		16800 800	12C	16800 800 <i>cut 990 (12-11-60)</i>
	MAURICE DESSUREAULT 3645 ST ZOTIQUE	ENTREPRENEUR							
715497	10000-07 LOT EMILE	126 968		800	16800		16800 800	12C	16800 800 <i>cut 982 (11-11-60)</i>
	MAURICE DESSUREAULT 3645 ST ZOTIQUE	ENTREPRENEUR							
715498	10010-12 LOT EMILE	126 967		800	16700		16700 800	12C	16700 800 <i>cut 1097 (5-1-60)</i>
	STEFAN SCHWARTZ 5621 DROLET	CLERK							
				104320	565400		713700		113100

ROLE SUPPLEMENTAIRE D'EVALUATION POUR L'EXERCICE FINANCIER COMMENÇANT LE 1ER MAI 1960
 SUPPLEMENTARY VALUATION ROLL OF IMMOVABLE PROPERTY FOR THE FISCAL YEAR COMMENCING 1ST. MAY 1960

RUE STREET	QUARTIER WARD	AMUNTS IC	ARRONDISSEMENT ELECTORAL ELECTORAL DISTRICT	VALEUR (DOLLARS SEULEMENT) - VALUE (DOLLARS ONLY)				VALEUR POUR LA TAXE SCOLAIRE VALUE FOR SCHOOL TAX	NO DE RESOLUTION RESOLUTION NO.
NO DE COMPTE ACCOUNT NO.	EMPLACEMENT DE L'IMMEUBLE LOCATION OF PROPERTY	CADASTRE - SUBDIVISION	MANTENANCE OF SIDEWALKS FEET FRONTAGE	TERRAIN LAND	BATIMENTS ET AUTRES BÂTIMENTS BUILDINGS AND OTHER ITEMS	VALEUR EXEMPTEE EXEMPT VALUE	VALEUR IMPOSABLE TAXABLE VALUE		NO DE RESOLUTION RESOLUTION NO.
	NOM ET ADRESSE DU PROPRIETAIRE NAME AND ADDRESS OF OWNER	OCCUPATION ET DENOMINATION							NO DE CERTIFICAT CERTIFICATE NO.
715300 Votr Role Supp. 1961 526 Supp. Roll	10020-24 LOT EMILE <i>Année 1959, voie de Belle Barbe, 10024 Emile.</i> ROGER SAQUIN 77 AVE BELDEIL DOUTREMONT QUE	126 966 ETUDIANT	03	550	19600		19600 650	1200	19600 650 <i>lot 1085 (5-1-61)</i>
715523	10260 EMILE HENRI LACHAPELLE 10260 EMILE	126 426 P425 LAITIER	C 31	1700	10000		11700	110	11700
715528	10320 EMILE JEAN ROBERT MORISSETTE 10320 EMILE	126 303 304 LAITIER	C 50	2700	12900		15600	110	15600
715529	COMPTE ANNULE COMPTE ANNULE VOIR COMPTE 715528								
715532	10332/36 EMILE ROMUALD ST PIERRE 10332 EMILE	126 301 300 ELECTRICIEN	C 50	2700	20200		22900	110	22900
715533	COMPTE ANNULE COMPTE ANNULE VOIR COMPTE 715532								
715539	10370 EMILE CONSTANCE JOURDAIN RUE S DE 3 DE GASTON QUELLETTE 10370 EMILE	126 294 293 ENTH ELECT	C 50	2700	20000		22700	110	22700

ROLE SUPPLEMENTAIRE D'EVALUATION DES IMMOBILES POUR L'EXERCICE FINANCIER COMMENÇANT LE 1ER MAI 1960
 SUPPLEMENTARY VALUATION ROLL OF IMMOVABLE PROPERTY FOR THE FISCAL YEAR COMMENCING 1ST. MAY 1960

RUE STREET	QUARTIER WARD	AMUNTS IC	ARRONDISSEMENT ÉLECTORAL ELECTORAL DISTRICT	VALEUR (DOLLARS SEULEMENT) - VALUE (DOLLARS ONLY)				PROFITABLE SHELVING	DÉSIGNATION	VALEUR POUR LA TAXE SCOLAIRE VALUE FOR SCHOOL TAX	NO DE RESOLUTION RESOLUTION NO.
NO DE COMPTE ACCOUNT NO.	EMPLACEMENT DE L'IMMEUBLE LOCATION OF PROPERTY	CADASTRE - SUBDIVISION	ENTRETIEN DES TROTTOIRS PDS DE FRONT MAINTENANCE OF SIDEWALKS FEET FRONTAGE	TERRAIN LAND	BÂTIMENTS ET AUTRES ÎTÈM BUILDINGS AND OTHER ITEMS	VALEUR EXEMPTÈ EXEMPT VALUE	VALEUR IMPOSABLE TAXABLE VALUE				
715540	COMPTE ANNULÈ COMPTE ANNULÈ VOIR COMPTE 715539										
715543	10400/04 EMILÈ ROGER DELORMÈ CÔTÈ DES PERRON PAR DE ST ROSE CÔTÈ LAVAL QUÈ	126 290 289-2	C 437	2400	18700		21100	11C	21100		
715545	10430/32 EMILÈ ADRIÈN THOMAS 10430 EMILÈ	126 289-1 288-2	C 28	1550	14050		15600	11C	15600		
715546	10440/42 EMILÈ ERNIÈ DANOURAND 10440 EMILÈ	126 288-1 287	C 283	1550	14750		16300	11C	16300		
715547	10450/52 EMILÈ BÈNDIT POMÈRLEAU 10450 EMILÈ	126 286 285-2	C 325	1800	16500		16300	11C	16300		
715548	10456 EMILÈ GASTON DUPUIS 10456 EMILÈ APT 1	126 283-1 284-2	C 32	1750	17750		19500	11C	19500		

ROLE SUPPLEMENTAIRE D'ÉVALUATION DES IMMEUBLES POUR L'EXERCICE FINANCIER COMMENÇANT LE 1ER MAI 1960
 SUPPLEMENTARY VALUATION ROLL OF IMMOVABLE PROPERTY FOR THE FISCAL YEAR COMMENCING 1ST. MAY 1960

RUE STREET	QUARTIER WARD	ARRONDISSEMENT ÉLECTORAL ELECTORAL DISTRICT	AHUNTSIC		VALEUR (DOLLARS SEULEMENT) - VALUE (DOLLARS ONLY)				VALEUR POUR LA TAXE SCOLAIRE VALUE FOR SCHOOL TAX	NO DE RÉSOLUTION RESOLUTION NO.
NO DE COMPTE ACCOUNT NO.	EMPLACEMENT DE L'IMMEUBLE LOCATION OF PROPERTY	CADASTRE - SUBDIVISION	ENTRETIEN DES TROTTOIRS POS DE FRONT MAINTENANCE OF SIDEWALKS FEET FRONTAGE	TERRAIN LAND	BÂTIMENTS ET AUTRES ÎTÈM BUILDINGS AND OTHER ITEMS	VALEUR EXEMPTÉ EXEMPT VALUE	VALEUR IMPOSABLE TAXABLE VALUE			
	NOM ET ADRESSE DU PROPRIÉTAIRE NAME AND ADDRESS OF OWNER	OCCUPATION ET AND DÉNOMINATION							NO DE CERTIFICAT CERTIFICATE NO.	
715550	10464/62 EMILE GAETANO PACE 10464 EMILE	126 284-1 283-2 LABORER	32	1730	15650		17400	110	17400	
715551	10470/72 EMILE LISE MORIN EPSE S DE B DE CHARLES CAZELAIS 10472 EMILE	126 283-1 282 EMP CIVIL	285	1550	15750		17300	110	17300	
715579	10660 EMILE JOSEPH INTERNOSCIA 109 BLVD DES PRAIRIES LAVAL DES RAPIDES QUE	126 131 130 POS TUILES	50	2750	17450		20200	110	20200 <i>sent 7/7 (7-9-60)</i>	
715617	10465/69 AVE LAROSE MARCEL BELLEVILLE 10465 AVE LAROSE	126 257 258 AVOCAT	50	2700	19100		21800	110	21800	
715618	COMPTE ANNULÉ VOIR COMPTE 715617									
715627	10407/03 AVE LAROSE MICHAEL DIDUCH 3456 CITY HALL AVE STEFAN MELVYK 2312 ST CHARLES WALTER DOMARADZKY	126 267 CARPENTER CARPENTER CARPENTER	25	1350	15250		16600	110	16600	

ROLE SUPPLEMENTAIRE D'ÉVALUATION DES IMMEUBLES POUR L'EXERCICE FINANCIER COMMENÇANT LE 1ER MAI 1960
 SUPPLEMENTARY VALUATION ROLL OF IMMOVABLE PROPERTY FOR THE FISCAL YEAR COMMENCING 1ST. MAY 1960

RUE STREET	QUARTIER WARD	ARRONDISSEMENT ÉLECTORAL ELECTORAL DISTRICT	AHUNTSIC		VALEUR (DOLLARS SEULEMENT) - VALUE (DOLLARS ONLY)				VALEUR EXEMPTÉ EXEMPT VALUE	VALEUR IMPOSABLE TAXABLE VALUE	NO DE RÉSOLUTION RESOLUTION NO.	NO DE CERTIFICAT CERTIFICATE NO.
NO DE COMPTE ACCOUNT NO.	EMPLACEMENT DE L'IMMEUBLE LOCATION OF PROPERTY	CADASTRE - SUBDIVISION	ENTRETIEN DES TROTTOIRS POS DE FRONT	TERRAIN LAND	BÂTIMENTS ET AUTRES ICH BUILDINGS AND OTHER ITEMS	VALEUR EXEMPTÉ EXEMPT VALUE	VALEUR IMPOSABLE TAXABLE VALUE	VALEUR POUR LA TAXE SCOLAIRE VALUE FOR SCHOOL TAX				
	NOM ET ADRESSE DU PROPRIÉTAIRE NAME AND ADDRESS OF OWNER	OCCUPATION ET AND DÉNOMINATION	MAINTENANCE OF SIDEWALKS FEET FRONTAGE									
715628	10397/95 AVE LAROSE MICHAEL DIDUCH 3466 CITY HALL AVE STEFAN MELNYK 2312 ST CHARLES WALTER DOMARADZKY	126 268 CARPENTER CARPENTER CARPENTER	C 25	1350	15250		16500	11C	16600			
715638	10327/25 AVE LAROSE PIERRE MARLOYS 10325 AVE LAROSE	126 277-2 278 DESSINATEUR	C 375	2050	14250		16300	11C	16300			
715639	10317/15 AVE LAROSE VERMONT CONSTRUCTION INC	126 279 280	V 50	2750	13850		16600	15N	16600			
715642	10265/83 AVE LAROSE LUCIEN VIENS 7306 MARQUETTE	126 397 P398 ELECTRICIEN	C 254	1400	14000		15400	11C	15400			
715643	10277/75 AVE LAROSE MARCEL BOUCHARD 10283 AVE LAROSE	126 399 OPERATEUR	C 25	1350	12450		13800	11C	13800			
715644	10273/71 AVE LAROSE IRENE BELISLE 515 BLVD DECARIE	126 400 C 25	C 25	1350	11450		12800	11C	12800			

ROLE SUPPLEMENTAIRE D'ÉVALUATION DES IMMOBILES POUR L'EXERCICE FINANCIER COMMENÇANT LE 1^{ER} MAI 1960
 SUPPLEMENTARY VALUATION ROLL OF IMMOVABLE PROPERTY FOR THE FISCAL YEAR COMMENCING 1ST. MAY 1960

RUE STREET	QUARTIER WARD	AMUNTS IC	ARRONDISSEMENT ÉLECTORAL ELECTORAL DISTRICT	VALEUR (DOLLARS SEULEMENT) - VALUE (DOLLARS ONLY)				NO. DE RÉOLUTION RESOLUTION NO.
NO DE COMPTE ACCOUNT NO.	EMPLACEMENT DE L'IMMEUBLE LOCATION OF PROPERTY	CADASTRE - SUBDIVISION	ENTRETIEN DES TROTTOIRS PDS DE FRONT MAINTENANCE OF SIDEWALKS FEET FRONTAGE	TERRAIN LAND	BÂTIMENTS ET AUTRES ÎTMS BUILDINGS AND OTHER ITEMS	VALEUR EXEMPTÉE EXEMPT VALUE	VALEUR IMPOSABLE TAXABLE VALUE	NO DE CERTIFICAT CERTIFICATE NO.
715657	10175/77 AVE LAROSE	126 413 414-1	3 45	1900	15000		16900	11P
967	GEZA POMOTHY 10177 AVE LAROSE PIROSKA POMOTHY	CABINET MKR						
715659	10165/67 AVE LAROSE	126 414-2 415-1	3 45	1900	15000		16900	11C
	ANDY CIZMAR ELIZABETH SICA HIS WIFE 10165 AVE LAROSE	TAXI OWNER						
715662	10147/45 AVE LAROSE	126 P417 418	40	2200	15300		17500	11C
	ROLAND CARON 10147 AVE LAROSE	VENDEUR						
715663	10137/35 AVE LAROSE	126 419 420	50	2700	15100		17800	11C
	ARTHUR MORIN 3004 LAJEUNESSE ROBERT TREMBLAY 10135 AVE LAROSE							
715664	COMPTE ANNULÉ VOIR COMPTE 715663							
715674	9965/69 AVE LAROSE	126 542 543-1		1150	16750		17900	12C
	LIONEL THÉBERGE 9965 AVE LAROSE LAURENT RIOUX 10350 RANCOURT	CONSTRUCTEUR CONSTRUCTEUR						

ROLE SUPPLEMENTAIRE D'ÉVALUATION DES IMMEUBLES POUR L'EXERCICE FINANCIER COMMENÇANT LE 1ER MAI 1960
 SUPPLEMENTARY VALUATION ROLL OF IMMOVABLE PROPERTY FOR THE FISCAL YEAR COMMENCING 1ST. MAY 1960

RUE STREET	QUARTIER WARD	ARRONDISSEMENT ÉLECTORAL ELECTORAL DISTRICT	ARRONDISSEMENT ÉLECTORAL ELECTORAL DISTRICT	ARRONDISSEMENT ÉLECTORAL ELECTORAL DISTRICT				ARRONDISSEMENT ÉLECTORAL ELECTORAL DISTRICT		ARRONDISSEMENT ÉLECTORAL ELECTORAL DISTRICT	ARRONDISSEMENT ÉLECTORAL ELECTORAL DISTRICT	ARRONDISSEMENT ÉLECTORAL ELECTORAL DISTRICT
NO DE COMPTE ACCOUNT NO.	EMPLACEMENT DE L'IMMEUBLE LOCATION OF PROPERTY	CADASTRE - SUBDIVISION	ENTRETIEN DES TROTTOIRS PDS DE FRONT MAINTENANCE OF SIDEWALK FEET FRONTAGE	VALEUR (DOLLARS SEULEMENT) - VALUE (DOLLARS ONLY)				PROPORTION DES TROTTOIRS SIDEWALKS	CODE	VALEUR POUR LA TAXE SCOLAIRE VALUE FOR SCHOOL TAX	NO DE RÉSOLUTION RESOLUTION NO.	NO DE CERTIFICAT CERTIFICATE NO.
	NOM ET ADRESSE DU PROPRIÉTAIRE NAME AND ADDRESS OF OWNER	OCCUPATION ET AND DÉNOMINATION		TERRAIN LAND	BÂTIMENTS ET AUTRES ILSM BUILDINGS AND OTHER ITEMS	VALEUR EXEMPTÉE EXEMPT VALUE	VALEUR IMPOSABLE TAXABLE VALUE					
715676	9955/59 AVE LAROSE LIONEL THEBERGE 9965 AVE LAROSE LAURENT RIOUX 10350 RANCOURT	126 543-2 544 545-1 CONSTRUCTEUR CONSTRUCTEUR		1150	16750		17900		12C	17900		
715686	LOT LAROSE DONAT DUQUETTE JEAN MARC DUQUETTE 1633 PRIEUR EST	126 554 CONSTRUCTEUR CONSTRUCTEUR		700			700		12C	700		
715687	LOT LAROSE DONAT DUQUETTE JEAN MARC DUQUETTE 1633 PRIEUR EST	126 555 CONSTRUCTEUR CONSTRUCTEUR		700			700		12C	700		
715688	9833 AVE LAROSE PHILIAS LAPLAME ELIZABETH GRANT SON ESSE C EN S 2849 SAUVE EST	126 556 DEMOLISSEUR		700	1100		1800		12C	1800		
715695	LOT AVE LAROSE LOT AVE LAROSE SHARAND CONSTRUCTION LTD 3581 AVE D OUTREMONT	126 702 C		500	12800		12800 500		16N	500	12800 (30-6-61) 500 (27-3-61) but 27-10-8-62 2-1-3-61	
715696	LOT AVE LAROSE SHARAND CONSTRUCTION LTD 3581 AVE D OUTREMONT	126 703 V		500			500		16N	500		

ROLE SUPPLEMENTAIRE D'EVALUATION DES IMMEUBLES POUR L'EXERCICE FINANCIER COMMENÇANT LE 1ER MAI 1960
 SUPPLEMENTARY VALUATION ROLL OF IMMOVABLE PROPERTY FOR THE FISCAL YEAR COMMENCING 1ST. MAY 1960

RUE STREET	QUARTIER WARD	ARRONDISSEMENT ELECTORAL ELECTORAL DISTRICT	AHUNTSIC		VALEUR (DOLLARS SEULEMENT) - VALUE (DOLLARS ONLY)				S C D E	V A L E U R	V A L E U R	V A L E U R	V A L E U R	V A L E U R	V A L E U R
NO DE COMPTE ACCOUNT NO.	EMPLACEMENT DE L'IMMEUBLE LOCATION OF PROPERTY	CADASTRE - SUBDIVISION	ENTRETIEN DES TROTTOIRS POS DE FRONT MAINTENANCE OF SIDEWALKS FEET FRONTAGE	TERRAIN LAND	BATIMENTS ET AUTRES ITEM BUILDINGS AND OTHER ITEMS	VALEUR EXEMPTEE EXEMPT VALUE	VALEUR IMPOSABLE TAXABLE VALUE	VALEUR POUR LA TAXE SCOLAIRE VALUE FOR SCHOOL TAX							
715697	LOT 9701 AVE LAROSE	126 P 704		400 500	800		400 1300	400 1300	12						
Voir Role Supp. 1961 See Supp. Roll	RACHEL SILVERSTEIN WID OF ISAAC ROSENBERG 4447 AVE DE L'ESPLANADE														
715698	LOT AVE LAROSE	126 703		500			500	500	12						
Voir Role Supp. 1961 See Supp. Roll	RACHEL SILVERSTEIN WID OF ISAAC ROSENBERG 4447 AVE DE L'ESPLANADE														
715714	9477-79 LOT AVE LAROSE	126 854		450	13500		13500 450	13500 450	12						
	JACQUES PATEVAUDE 5847 CHABOT	COUVREUR													
715715	9469 AVE LAROSE	126 855													
	GIOVANNI RUSCITTI 9469 AVE LAROSE	JOURNALIER		900	11800		12700	12700	12						
715716	COMPTE ANNULE COMPTÉ ANNULÉ VOIR COMPTE 715715														
715717	9465/63 AVE LAROSE	126 857		450	12650		13100	13100	12						
	DOMENICO D'AMICO 6518 CLARK	PLATRIER													
715718	9457/39 AVE LAROSE	126 855		450	11650		12100	12100	12						
	DOMENICO D'AMICO 6518 CLARK	PLATRIER													

ANNÉE FISCAL 60-61
EFFECTIVE 4-4-60

DIST. NO 737
7-9-60

13500
450

Dist 1299 (2-4-60)
du 1-7-60

ROLE SUPPLEMENTAIRE D'ÉVALUATION DES IMMEUBLES POUR L'EXERCICE FINANCIER COMMENÇANT LE 1ER MAI 1960
 SUPPLEMENTARY VALUATION ROLL OF IMMOVABLE PROPERTY FOR THE FISCAL YEAR COMMENCING 1ST. MAY 1960

RUE STREET	QUARTIER WARD	ARRONDISSEMENT ELECTORAL ELECTORAL DISTRICT	AHUNTSIC		ARRONDISSEMENT ELECTORAL ELECTORAL DISTRICT				ARRONDISSEMENT ELECTORAL ELECTORAL DISTRICT		ARRONDISSEMENT ELECTORAL ELECTORAL DISTRICT	
NO DE COMPTE ACCOUNT NO.	EMPLACEMENT DE L'IMMEUBLE LOCATION OF PROPERTY		CADASTRE - SUBDIVISION		ENTRETIEN DES TROTTOIRS PDS DE FRONT	VALEUR (DOLLARS SEULEMENT) - VALUE (DOLLARS ONLY)				VALEUR POUR LA TAXE SCOLAIRE VALUE FOR SCHOOL TAX	NO DE RESOLUTION RESOLUTION NO.	
	NOM ET ADRESSE DU PROPRIÉTAIRE NAME AND ADDRESS OF OWNER		OCCUPATION ET DENOMINATION AND DENOMINATION		MAINTENANCE OF SIDEWALKS FEET FRONTAGE	TERRAIN LAND	BÂTIMENTS ET AUTRES IZEM BUILDINGS AND OTHER ITEMS	VALEUR EXEMPT EXEMPT VALUE	VALEUR IMPOSABLE TAXABLE VALUE			TRIBUTION SÉRIAL
715719	9453/51 AVE LAROSE		126	859								
	DOMENICO D AMICO 5516 CLARK			P860 PLATRIER	C	450	11650		12100	12C	12100	
715720	9447/45 AVE LAROSE		126	P860								
	MICHEL CARBONE 9439 LAROSE			PLATRIER	C	450	12950		13400	12C	13400	
715721	9441/39 AVE LAROSE		126	861								
	MICHEL CARBONE 9439 AVE LAROSE			PLATRIER	C	450	13450 12950		13900 13400	12C	13900	lett 739 (13-9-60)
715722	9433-35 LOT AVE LAROSE		126	862								
	ARTURO ARNALDO 2575 LANGÉLIER APT 2 MONTREAL EST			JOURNALIER	C	450	13300		13300 450	12C	13300	lett 885 (7-11-60)
715723	9427-29 LOT AVE LAROSE		126	863								
	FRANCESCO FIORILLO 9429 AVE LAROSE			JOURNALIER	C	450	13300		13300 450	12C	13300	lett 879 (4-11-60)
715724	9423-21 LOT AVE LAROSE		126	864								
	GIUSEPPE LUCIANO 9275 LUMSDEN AVE			CONSTRUCTEUR	C	450	13300		13300 450	12C	13300	lett 877 (4-11-60)
715725	9417-19 LOT AVE LAROSE		126	865								
	Louis Philippe Plante, 7642 Beauchemin, V. St. Michel GIUSEPPE LUCIANO 9275 LUMSDEN			CONSTRUCTEUR	C	450	13300		13300 450	12C	13300	lett 881 (4-11-60)

ROLE SUPPLEMENTAIRE D'EVALUATION DES IMMEUBLES POUR L'EXERCICE FINANCIER COMMENÇANT LE 1ER MAI 1960
 SUPPLEMENTARY VALUATION ROLL OF IMMOVABLE PROPERTY FOR THE FISCAL YEAR COMMENCING 1ST. MAY 1960

RUE STREET	QUARTIER WARD	ARRONDISSEMENT ÉLECTORAL ELECTORAL DISTRICT	AHUNTSIC		ARRONDISSEMENT ÉLECTORAL ELECTORAL DISTRICT				ARRONDISSEMENT ÉLECTORAL ELECTORAL DISTRICT		ARRONDISSEMENT ÉLECTORAL ELECTORAL DISTRICT	
NO DE COMPTE ACCOUNT NO.	EMPLACEMENT DE L'IMMEUBLE LOCATION OF PROPERTY	CADASTRE - SUBDIVISION	ENTRETIEN DES TROTTOIRS PDS DE FRONT MAINTENANCE OF SIDEWALKS FEET FRONTAGE	VALEUR (DOLLARS SEULEMENT) - VALUE (DOLLARS ONLY)				VALEUR EXEMPT EXEMPT VALUE	VALEUR IMPOSABLE TAXABLE VALUE	VALEUR POUR LA TAXE SCOLAIRE VALUE FOR SCHOOL TAX	NO DE RESOLUTION RESOLUTION NO.	NO DE CERTIFICAT CERTIFICATE NO.
	NOM ET ADRESSE DU PROPRIÉTAIRE NAME AND ADDRESS OF OWNER	OCCUPATION ET DÉNOMINATION AND DENOMINATION	TERRAIN LAND	BÂTIMENTS ET AUTRES ŒUVES BUILDINGS AND OTHER ITEMS								
715739	9858-60 LOT AVE LAROSE	126 844		450	13950			13950 450	12C	13950 450	Res 324 (11-3-60)	
	NICOLA ANTONIO DI FIORE 4831 CLARK	ÉPICIER										
715740	9364-66 LOT AVE LAROSE	126 843		450	13550			13550 450	12C	13550 450	Res 325 (11-3-60)	
	ERCULE CARUSI 4825 JEANNE MANCE	EMP HYORD										
715776	9700-02 LOT AVE LAROSE	126 670		800	14300			14300 800	12C	14300 800	Res 1243 (21-4-61) du 1-7-60	
	<i>Emiliano Ferrario</i> <i>Armando Ferrario</i> 9700 Larose PAUL WELSH 10833 ROME APT 2 MONTREAL NORD	CHAUFFEUR										
715777	COMPTE ANNULE VOIR COMPTES 715776 ET 78											
715778	9710/12 LOT AVE LAROSE	126 669-1		800	14300			14300 800	12C	14300 800	Res 1244 (21-4-61) du 1-7-60	
	<i>Quinto Vissani 628 Fortune</i> <i>Quinto Vissani 628 Fortune</i> PAUL WELSH 10830 ROME APT 2 MONTREAL NORD	CHAUFFEUR										
715779	9720-22 LOT AVE LAROSE	126 667		800	14500			14500 800	12C	14500 800	Res 883 (7-11-60)	
	<i>Joséville, 9722 Larose</i> <i>Raffaello Casaroli, 8849 Talbot</i> PAUL WELSH 10830 ROME MONTREAL NORD QUE	CHAUFFEUR										
715780	COMPTE ANNULE VOIR COMPTES 715779 ET 81											

ROLE SUPPLEMENTAIRE D'ÉVALUATION DES IMMEUBLES POUR L'EXERCICE FINANCIER COMMENÇANT LE 1ER MAI 1960
 SUPPLEMENTARY VALUATION ROLL OF IMMOVABLE PROPERTY FOR THE FISCAL YEAR COMMENCING 1ST. MAY 1960

RUE STREET	QUARTIER WARD	ARRONDISSEMENT ÉLECTORAL ELECTORAL DISTRICT	CADASTRE - SUBDIVISION		ENTRETIEN DES TROTTOIRS POS DE FRONT	VALEUR (DOLLARS SEULEMENT) - VALUE (DOLLARS ONLY)				PROTECTIONS SIDEWALKS	CODE	VALEUR POUR LA TAXE SCOLAIRE VALUE FOR SCHOOL TAX	NO DE RÉSOLUTION RESOLUTION NO.
ACCOUNT NO.	EMPLACEMENT DE L'IMMEUBLE LOCATION OF PROPERTY		OCCUPATION ET AND DÉNOMINATION		MAINTENANCE OF SIDEWALKS FEET FRONTAGE	TERRAIN LAND	BÂTIMENTS ET AUTRES ÎTENS BUILDINGS AND OTHER ITEMS	VALEUR EXEMPTÉ EXEMPT VALUE	VALEUR IMPOSABLE TAXABLE VALUE				NO DE CERTIFICAT CERTIFICATE NO.
715781 Voir Role Supp. See Supp. Roll 1961	9730-32 LOT AVE LAROSE		126	666-1 665		800	14500		14500 800		12C	14500 800	but 72 (8-11-60)
	J ARMAND DOUCET 10869 LONDON MONTREAL NORD QUE		CONSTRUCTEUR										
715782	9740/44 AVE LAROSE		126	664 663-2		800	16300		17100		12C	17100	
	SERVULE SAUVAGEAU 7218 AVE LOUIS HEBERT		CONSTRUCTEUR										
715784 Voir Role Supp. See Supp. Roll 1961	9750/54 AVE LAROSE		126	663-1 662		800	16300		17100		12C	17100	
	SERVULE SAUVAGEAU 7218 AVE LOUIS HEBERT		CONSTRUCTEUR										
715839	10340/42 AVE LAROSE		126	237 236	50	2750	8750		11500		11C	11500	
	YVONNE BOUCHER VVE DE LOUIS LECOMTE 10342 AVE LAROSE												
715841 Voir Role Supp. See Supp. Roll 1961	10350/52 LOT AVE LAROSE		126	235 234-2-2	314	1750	14000		14000 1750		15N	14000 1750	but 1014 (5-12-60)
	JEAN ROCH GARIERY INC												
715843 Voir Role Supp. See Supp. Roll 1961	10360-62 LOT AVE LAROSE		126	234-2-1 234-1 233-2-2	316	1700	14000		14000 1700		11C	14000 1700	but 74 (8-11-60)
	REAL PAGUIN 9153 9 E AVE VILLE ST MICHEL QUE		CONSTRUCTEUR										

ROLE SUPPLEMENTAIRE D'EVALUATION DES IMMEUBLES POUR L'EXERCICE FINANCIER COMMENÇANT LE 1ER MAI 1960
SUPPLEMENTARY VALUATION ROLL OF IMMOVABLE PROPERTY FOR THE FISCAL YEAR COMMENCING 1ST. MAY 1960

RUE STREET	QUARTIER WARD	ARRONDISSEMENT ELECTORAL ELECTORAL DISTRICT	AHUNTSIC		VALEUR (DOLLARS SEULEMENT) - VALUE (DOLLARS ONLY)				VALEUR POUR LA TAXE SCOLAIRE VALUE FOR SCHOOL TAX	NO DE RESOLUTION RESOLUTION NO.
NO DE COMPTE ACCOUNT NO.	EMPLACEMENT DE L'IMMEUBLE LOCATION OF PROPERTY	CADASTRE - SUBDIVISION	ENTRETIEN DES TROTTOIRS POS DE FRONT	VALEUR (DOLLARS SEULEMENT) - VALUE (DOLLARS ONLY)			VALEUR POUR LA TAXE SCOLAIRE VALUE FOR SCHOOL TAX	NO DE RESOLUTION RESOLUTION NO.		
			MANTENANCE OF SIDEWALKS FCET FRONTAGE	TERRAIN LAND	BATIMENTS ET AUTRES ICHES BUILDINGS AND OTHER ITEMS	VALEUR EXEMPT EXEMPT VALUE			VALEUR IMPOSABLE TAXABLE VALUE	
	NOM ET ADRESSE DU PROPRIETAIRE NAME AND ADDRESS OF OWNER	OCCUPATION ET DENOMINATION								
715844	10370 AVE LAROSE LUCIEN PREVOST 10205 ST DENIS	126 233-2-1 233-1 232-2 COMPTABLE	C	31	1700	14800	16500	11C	16500	
715846	10380 AVE LAROSE LUCIEN PREVOST 10205 ST DENIS	126 232-1 231-2 231-1 COMPTABLE	C	31	1700	14800	16500	11C	16500	
715847	10390 AVE LAROSE LUCIEN PREVOST 10205 ST DENIS	126 230-2 230-1 229-2 COMPTABLE	C	31	1700	14800	16500	11C	16500	
715848	10400 AVE LAROSE LUCIEN PREVOST 10205 ST DENIS	126 229-1 228-2 COMPTABLE	C	31	1700	14800	16500	11C	16500	
715849	10410 AVE LAROSE EMILIE NNE AVON VVE DE PACIFIQUE RICHARD 10660 TOLHURST	126 228-1 227-2 COMPTABLE	C	31	1700	14800	16500	11C	16500	

ROLE SUPPLEMENTAIRE D'EVALUATION DES IMMEUBLES POUR L'EXERCICE FINANCIER COMMENÇANT LE 1ER MAI 1960
 SUPPLEMENTARY VALUATION ROLL OF IMMOVABLE PROPERTY FOR THE FISCAL YEAR COMMENCING 1ST. MAY 1960

RUE STREET	QUARTIER WARD	AMUNTS IC	ARRONDISSEMENT ÉLECTORAL ELECTORAL DISTRICT	VALEUR (DOLLARS SEULEMENT) - VALUE (DOLLARS ONLY)				DÉSIGNATION DENOMINATION	VALEUR POUR LA TAXE SCOLAIRE VALUE FOR SCHOOL TAX	NO DE RESOLUTION RESOLUTION NO.
NO DE COMPTE ACCOUNT NO.	EMPLACEMENT DE L'IMMEUBLE LOCATION OF PROPERTY	CADASTRE - SUBDIVISION	ENTRETIEN DES TROTTOIRS PDS DE FRONT MAINTENANCE OF SIDEWALKS FZET FRONTAGE	TERRAIN LAND	BÂTIMENTS ET AUTRES ITERS BUILDINGS AND OTHER ITEMS	VALEUR EXEMPTÉ EXEMPT VALUE	VALEUR IMPOSABLE TAXABLE VALUE			
715850	10420 AVE LAROSE	126 227-1 226	C 32	1750	14750		16500	11C	16500	
	EMILIE NNE AVON VVE DE PACIFIQUE RICHARD 10660 TOLHURST									
715856	10450/54 AVE LAROSE	126 220 219-2	C 375	2050	16250		18300	11C	18300	
	FERNAND VAILLANT 10450 AVE LAROSE	MARCHAND								
715857	10460/54 AVE LAROSE	126 219-1 218	C 375	2050	16450		18500	11C	18500	
	MARIE REINE LAFRANCE VVE DE EMILIEN THOUIN 751 FAILLON									
715898	10755 VIANNEY	127 897	C 40	2950	12450		15400	11C	15400	
	ADELIA THIBODEAU VVE DE J ARTHUR ST GERMAIN 10755 VIANNEY									
715931	10475 VIANNEY	127 305 306	C 50	3000	19900		22900	11C	22900	
	LIONEL BIBEAU 7116 7 E AVE VILLE ST MICHEL QUE									
715932	COMPTE ANNULE VOIR COMPTE 715931									

ROLE SUPPLEMENTAIRE D'EVALUATION DES IMMEUBLES POUR L'EXERCICE FINANCIER COMMENÇANT LE 1ER MAI 1960
SUPPLEMENTARY VALUATION ROLL OF IMMOVABLE PROPERTY FOR THE FISCAL YEAR COMMENCING 1ST. MAY 1960

RUE STREET NO DE COMPTE ACCOUNT NO.	EMPLACEMENT DE L'IMMEUBLE LOCATION OF PROPERTY NOM ET ADRESSE DU PROPRIETAIRE NAME AND ADDRESS OF OWNER	CADASTRE - SUBDIVISION OCCUPATION ET AND DENOMINATION	ENTRETIEN DES TROTTOIRS POS DE FRONT MAINTENANCE OF SIDEWALKS FEET FRONTAGE	VALEUR (DOLLARS SEULEMENT) - VALUE (DOLLARS ONLY)		VALEUR EXEMPT EXEMPT VALUE	VALEUR IMPOSABLE TAXABLE VALUE	C CODE	VALEUR POUR LA TAXE SCOLAIRE VALUE FOR SCHOOL TAX	NO DE RESOLUTION RESOLUTION NO. NO DE CERTIFICAT CERTIFICATE NO.
				TERRAIN LAND	BATIMENTS ET AUTRES ITEM BUILDINGS AND OTHER ITEMS					
715933	10469165 VIANNEY CAMILLE MICHAUD 10465 VIANNEY	127 307 308-1 IMPORTATEUR	375	2250	24550		26800	11C	26800	
715953	10331-33 LOT VIANNEY MARID MALARA 6518 AVE CASGRAIN	127 327 328-1 ETUDIANT	264	1600	15150		15150 1600	11C	15150 1600	Res. 184 (2-11-60)
				96600	696450		793050		793050	

ROLE SUPPLEMENTAIRE D'ÉVALUATION DES IMMEUBLES POUR L'EXERCICE FINANCIER COMMENÇANT LE 1ER MAI 1960
 SUPPLEMENTARY VALUATION ROLL OF IMMOVABLE PROPERTY FOR THE FISCAL YEAR COMMENCING 1ST. MAY 1960

RUE STREET	QUARTIER WARD	ARRONDISSEMENT ELECTORAL ELECTORAL DISTRICT	NO DE COMPTE ACCOUNT NO.	EMPLACEMENT DE L'IMMEUBLE LOCATION OF PROPERTY	CADASTRE - SUBDIVISION	ENTRETIEN DES TROUVOIRS PDS DE FRONT	VALEUR (DOLLARS SEULEMENT) - VALUE (DOLLARS ONLY)	INDICATEUR DE LA NATURE DE L'IMMEUBLE	COO C	DE NOMINATION	VALEUR POUR LA TAXE SCOLAIRE VALUE FOR SCHOOL TAX	NO DE RESOLUTION RESOLUTION NO.
		AHUNTSIC		NOM ET ADRESSE DU PROPRIETAIRE NAME AND ADDRESS OF OWNER	OCCUPATION ET AND DENOMINATION	MAINTENANCE OF SIDEWALKS FEET FRONTAGE	TERRAIN LAND	BATIMENTS ET AUTRES ITEM BUILDINGS AND OTHER ITEMS	VALEUR EXEMPT EXEMPT VALUE	VALEUR IMPOSABLE TAXABLE VALUE		
			716036	LOT VIANNEY BRUND ROMAGNINO 7960 BOYER	127 413 411-1 C		1150 750			1150 750	12C	1150 750 ANNÉE FISCALE 60-61 CERT. NO. 698 EFFECTIVE 14-6-60 2-8-60
			716037	LOT VIANNEY BRUND ROMAGNINO 7960 BOYER	127 414 C		750			750	12C	750 ANNÉE FISCALE 60-61 CERT. NO. 698 EFFECTIVE 14-6-60 2-8-60
			716008	LOT VIANNEY BRUND ROMAGNINO 7960 BOYER	127 415 414-2 C		1150 750			1150 750	12C	1150 750 ANNÉE FISCALE 60-61 CERT. NO. 700 EFFECTIVE 14-6-60 2-8-60
			716028	9465-135 VIANNEY Annulé et joint aux ctes 718161 ANTONIO STANTO 1425 L O DAVID	127 446-2 447 448 C		1050 1700	3000		1050 700 4700	12C	7050 4700 ANNÉE FISCALE 60-61 CERT. NO. 360 EFFECTIVE 10-3-60
			716034	9443/41 VIANNEY MICHELE CARONE 9439 AVE LAROSE	127 452 D453 C		650	13500 3250 Annulé		13500 3900	12C	13500 3900 ANNÉE FISCALE 60-61 CERT. NO. 362 EFFECTIVE 10-3-60 13500-3900 but 1204 (10-3-61) ou 1-7-60
			716048	9355 LOT AVE VIANNEY LOUIS PHILIPPE PLANTE 7642 SHAUGHNESSY VILLE ST MICHEL QUE	127 466 C		650	9200		9200 650	12C	9200 650 ANNÉE FISCALE 60-61 CERT. NO. 683 EFFECTIVE 2-6-60 16-6-60 but 1204 (10-3-61) ou 1-5-60
			716053	LOT AVE VIANNEY LOUIS PHILIPPE PLANTE 7642 SHAUGHNESSY VILLE ST MICHEL QUE	127 258 C		650			650	12C	650
			716035	9435 Vianney Henri Lemaire 145-14 ^e Ave Drummondville	127 D453 454 C		1250	7700		8950		8950 ANNÉE FISCALE 60-61 CERT. NO. 682 EFFECTIVE 2-6-60 16-6-60 1024

ROLE SUPPLEMENTAIRE D'EVALUATION DES IMMEUBLES POUR L'EXERCICE FINANCIER COMMENÇANT LE 1ER MAI 1960
 SUPPLEMENTARY VALUATION ROLL OF IMMOVABLE PROPERTY FOR THE FISCAL YEAR COMMENCING 1ST. MAY 1960

RUE STREET	QUARTIER WARD	ARRONDISSEMENT ÉLECTORAL ELECTORAL DISTRICT	AHUNTSIC		VALEUR (DOLLARS SEULEMENT) - VALUE (DOLLARS ONLY)				VALEUR POUR LA TAXE SCOLAIRE VALUE FOR SCHOOL TAX	NO DE RESOLUTION RESOLUTION NO.
NO DE COMPTE ACCOUNT NO.	EMPLACEMENT DE L'IMMEUBLE LOCATION OF PROPERTY	CADASTRE - SUBDIVISION	ENTRACTION DES TROTTOIRS PDS DE FRONT MAINTENANCE OF SIDEWALKS FEET FRONTAGE	TERRAIN LAND	BÂTIMENTS ET AUTRES ICHES BUILDINGS AND OTHER ITEMS	VALEUR EXEMPTÉE EXEMPT VALUE	VALEUR IMPOSABLE TAXABLE VALUE			
716066	LOT VIANNEY ANDRE CHAMPEAUX 318 DES SEIGNEURS	127 244 JOURNALIER		650			650	12C	650	
716067	LOT VIANNEY ANDRE CHAMPEAUX 318 DES SEIGNEURS	127 243 JOURNALIER		650			650	12C	650	
716071	9474 VIANNEY ANGE AIMEE ROCH 9979 LAUZANNE MONTREAL NORD	127 238 237 CONSTRUCTEUR		1250	2750		4000	12C	4000	
716085	LOT VIANNEY BRUNO ROMAGNINO 7960 BOYER	127 214 CONSTRUCTEUR		750			750	12C	750	
716086	LOT VIANNEY BRUNO ROMAGNINO 7960 BOYER	127 213 CONSTRUCTEUR		750			750	12C	750	
716093	LOT VIANNEY DONAT DUQUETTE JEAN MARC DUQUETTE 1633 PRIEUR EST	127 206 205-2 CONSTRUCTEUR CONSTRUCTEUR		1000 750			1000 750	12C	1000 750	ANNÉE FISCALE 60-61 EFFECTIVE 6-5-60 CERT NO 665 3-6-60
716094	LOT VIANNEY DONAT DUQUETTE JEAN MARC DUQUETTE 1633 PRIEUR EST	127 205-1 204-2 CONSTRUCTEUR CONSTRUCTEUR		1000 750			1000 750	12C	1000 750	ANNÉE FISCALE 60-61 EFFECTIVE 6-5-60 CERT NO 667 3-6-60

SUPPLEMENTARY VALUATION ROLL OF IMMOVABLE PROPERTY FOR THE FISCAL YEAR COMMENCING 1ST. MAY 1960

RUE STREET	QUARTIER WARD	ARRONDISSEMENT ÉLECTORAL ELECTORAL DISTRICT	EMPLACEMENT DE L'IMMEUBLE LOCATION OF PROPERTY	CADASTRE - SUBDIVISION	ENTRETIEN DES TROTTOIRS POS DE FRONT	VALEUR (DOLLARS SEULEMENT) - VALUE (DOLLARS ONLY)		SÉRIALISATION	DÉSIGNATION	VALEUR POUR LA TAXE SCOLAIRE	NO DE RÉSOLUTION RESOLUTION NO.
ACCOUNT NO.	NOM ET ADRESSE DU PROPRIÉTAIRE NAME AND ADDRESS OF OWNER	OCCUPATION ET DÉNOMINATION	MANTENANCE OF SIDEWALKS FEET FRONTAGE	TERRAIN LAND	BÂTIMENTS ET AUTRES ITERS BUILDINGS AND OTHER ITEMS	VALEUR EXEMPTÉE EXEMPT VALUE	VALEUR IMPOSABLE TAXABLE VALUE			VALEUR POUR LA TAXE SCOLAIRE VALUE FOR SCHOOL TAX	NO DE CERTIFICAT CERTIFICATE NO.
716095	LOT VIANNEY	127 204									
	DONAT DUQUETTE	CONSTRUCTEUR									
	JEAN MARC DUQUETTE	CONSTRUCTEUR									
	1433 PRIEUR EST										
716096	9780 62 LOT VIANNEY	127 204-1 203-2		1000	16000		16000	1000	12C	16000	65-61 663 EFFECTIVE 6-5-60 3-6-60
	Michelle del Balzo - 9678 Beulham			750			750	750		16000 1000 750	65-61 663 EFFECTIVE 6-5-60 3-6-60
	DONAT DUQUETTE	CONSTRUCTEUR									
	JEAN MARC DUQUETTE	CONSTRUCTEUR									
	1433 PRIEUR EST										
716097	9770-72 LOT VIANNEY	127 203-1 202		800	16000		16000	800	12C	16000	60-61 669 EFFECTIVE 6-5-60 3-6-60
	Michelle del Balzo - 9678 Beulham			750			750	750		16000 800 750	60-61 669 EFFECTIVE 6-5-60 3-6-60
	DONAT DUQUETTE	CONSTRUCTEUR									
	JEAN MARC DUQUETTE	CONSTRUCTEUR									
	1433 PRIEUR EST										
716146	10330 VIANNEY	127 119									
	MARIO DIODATI	BARBIER	25	1550	5150			6700	11C	6700	
	9432 PARTHENAIS										
716147	LOT VIANNEY	127 118									
		P117									
	MARIO DIODATI	BARBIER	375	2300				2300	11C	2300	
	9432 PARTHENAIS										
716149	10350 LOT VIANNEY	127 117-1									
	J. Alarie Construction Co. Ltée St Janvier Co. Beulham	116									
	JEROME ALARIE	CONSTRUCTEUR	375	2300	14500		14500	2300	11C	14500	65-61 671 EFFECTIVE 6-5-60 3-6-60
	ST JANVIER CTE TERREBONNE	QUE									
716151	10360/64 VIANNEY	127 115									
		114-2									
	ANGELO ALTIERI	CONSTRUCTEUR	375	2300	17200		19500	19500	11C	19500	
	10364 VIANNEY										

ROLE SUPPLEMENTAIRE D'EVALUATION DES IMMOBLES POUR L'EXERCICE FINANCIER COMMENÇANT LE 1^{ER} MAI 1960
 SUPPLEMENTARY VALUATION ROLL OF IMMOVABLE PROPERTY FOR THE FISCAL YEAR COMMENCING 1ST. MAY 1960

RUE STREET	QUARTIER WARD	ARRONDISSEMENT ÉLECTORAL ELECTORAL DISTRICT	ARRETS CADASTRE - SUBDIVISION		ENTRETIEN DES TROTTOIRS PDS DE FRONT MAINTENANCE OF SIDEWALKS FEET FRONTAGE		VALEUR (DOLLARS SEULEMENT) - VALUE (DOLLARS ONLY)		PROPORTION DES VALEURS	C O D E	DÉSIGNATION	VALEUR POUR LA TAXE SCOLAIRE VALUE FOR SCHOOL TAX	NO DE RESOLUTION RESOLUTION NO.
NO DE COMPTE ACCOUNT NO.	EMPLACEMENT DE L'IMMEUBLE LOCATION OF PROPERTY	NOM ET ADRESSE DU PROPRIÉTAIRE NAME AND ADDRESS OF OWNER	OCCUPATION ET AND DENOMINATION		TERRAIN LAND	BÂTIMENTS ET AUTRES ITEM BUILDINGS AND OTHER ITEMS	VALEUR EXEMPTÉ EXEMPT VALUE	VALEUR IMPOSABLE TAXABLE VALUE					
716152	10370/74 VIANNEY	FRANCESCO FINELLI ROSA SALERNO SON EPSE C EN B 10370 VIANNEY	127 114-1 113 VENDEUR	C	375	2300 16100		20400	11C			20400	
716153	10380/82 VIANNEY	ALBINA JARRY WID OF JOSEPH COLIN CAMPBELL 4209 MESSIER	127 112 P111	C	375	2250 13250		15500	11C			15500	
716155	10390/92 VIANNEY	DOMINIC ARTUSO 10390 VIANNEY AVE	127 P111 P110 ACHETEUR	C	372	2250 13250		15500	11C			15500	
716156	10400/02 VIANNEY	JACQUES JARRY 10400 VIANNEY	127 P110 109 P108	C	336	2350 13350		15700	11C			15700	
716158	10410/12 VIANNEY	JACQUES LEFEBVRE 10410 VIANNEY	127 P108 107 P106 COMPTABLE	C	382	2350 13350		15700	11C			15700	

Voir Role Supp. 1961
See Supp. Roll

ROLE SUPPLEMENTAIRE D'ÉVALUATION DES IMMEUBLES POUR L'EXERCICE FINANCIER COMMENÇANT LE 1ER MAI 1960
SUPPLEMENTARY VALUATION ROLL OF IMMOVABLE PROPERTY FOR THE FISCAL YEAR COMMENCING 1ST. MAY 1960

RUE STREET	QUARTIER WARD	ARRONDISSEMENT ÉLECTORAL ELECTORAL DISTRICT	AHUNTSIC		VALEUR (DOLLARS SEULEMENT) - VALUE (DOLLARS ONLY)				VALEUR POUR LA TAXE SCOLAIRE VALUE FOR SCHOOL TAX	NO DE RESOLUTION RESOLUTION NO.
			CADASTRE - SUBDIVISION	ENTRETIEN DES TROTTOIRS PDS DE FRONT	TERRAIN LAND	BÂTIMENTS ET AUTRES ITCM BUILDINGS AND OTHER ITEMS	VALEUR EXEMPTÉ EXEMPT VALUE	VALEUR IMPOSABLE TAXABLE VALUE		
NO DE COMPTE ACCOUNT NO.	EMPLACEMENT DE L'IMMEUBLE LOCATION OF PROPERTY	CADASTRE - SUBDIVISION	ENTRETIEN DES TROTTOIRS PDS DE FRONT	TERRAIN LAND	BÂTIMENTS ET AUTRES ITCM BUILDINGS AND OTHER ITEMS	VALEUR EXEMPTÉ EXEMPT VALUE	VALEUR IMPOSABLE TAXABLE VALUE	VALEUR POUR LA TAXE SCOLAIRE VALUE FOR SCHOOL TAX	NO DE RESOLUTION RESOLUTION NO.	
	NOM ET ADRESSE DU PROPRIÉTAIRE NAME AND ADDRESS OF OWNER	OCCUPATION ET AND DÉNOMINATION	MAINTENANCE OF SIDEWALKS FEET FRONTAGE						NO DE CERTIFICAT CERTIFICATE NO.	
716160	10420/22 VIANNEY RAYMONDE LAVOIE 10420 VIANNEY	127 P106 P105	384	2350	13250		15600	15600		
716161	10430/32 VIANNEY GILBERTE DUBUC EPSE S DE 3 DE PIERRE LEGOVIC 10430 VIANNEY	127 P105 104 P103	384	2350	13250		15600	15600		
716163	10440/42 VIANNEY PIERRE DU MULONG 10442 VIANNEY	127 P103 P102	386	2350	13350		15700	15700		
716164	10448/52 VIANNEY GILLES LACOURSIERE 10450 VIANNEY	127 P102 101 P100	384	2350	13350 17550		15700 19900	15700	19900 <i>Aut 326.327</i> <i>(19-10-61)</i> <i>du 1-10-60</i>	
716166	10460/52 VIANNEY ANTONIO TADDEO 10460 VIANNEY	127 P100 P99	386	2350	13250		15600	15600		

ROLE SUPPLEMENTAIRE D'EVALUATION DES IMMEUBLES POUR L'EXERCICE FINANCIER COMMENÇANT LE 1ER MAI 1960
 SUPPLEMENTARY VALUATION ROLL OF IMMOVABLE PROPERTY FOR THE FISCAL YEAR COMMENCING 1ST. MAY 1960

RUE STREET	QUARTIER WARD	ARRONDISSEMENT ÉLECTORAL ELECTORAL DISTRICT	ARRONDISSEMENT ÉLECTORAL ELECTORAL DISTRICT	VALEUR (DOLLARS SEULEMENT) - VALUE (DOLLARS ONLY)				TERRITOIRES SÉPARÉES SEPARATE TERMINATIONS	VALEUR POUR LA TAXE SCOLAIRE VALUE FOR SCHOOL TAX	NO DE RÉSOLUTION RESOLUTION NO.
NO DE COMPTE ACCOUNT NO.	EMPLACEMENT DE L'IMMEUBLE LOCATION OF PROPERTY	CADASTRE - SUBDIVISION	ENTRETIEN DES TROTTOIRS POS DE FRONT	TERRAIN LAND	BÂTIMENTS ET AUTRES ÎTENS BUILDINGS AND OTHER ITEMS	VALEUR EXEMPTÉ EXEMPT VALUE	VALEUR IMPOSABLE TAXABLE VALUE			
	NOM ET ADRESSE DU PROPRIÉTAIRE NAME AND ADDRESS OF OWNER	OCCUPATION ET AND DÉNOMINATION	MAINTENANCE OF SIDEWALKS FEET FRONTAGE							
716167	10470/72 VIANNEY	127 P99 98 P97								
	FREDERIC BRUNETTE 10470 VIANNEY	LAITIER	C 383	2350	13250		15600	11C	15600	
716169	10476/78 VIANNEY	127 P97 96								
	RIZZERIA DI GIACAMANTONIS 10476 VIANNEY	BARBER	C 379	2600	14300		16900	11C	16900	
716170	10520 VIANNEY	127 84 83-2								
	JEAN CHARLES TREMBLAY 10520 VIANNEY	VÉRIFICATEUR	C 375	2100	18100		20200	11C	20200	
716172	10530 VIANNEY	127 83-1 82								
	EDOUARD GANNULI 10530 VIANNEY	TAILLEUR	C 375	2100	19300		21400	11P	21400	
716176	10560 VIANNEY	127 78 77-2								
	ROLAND CHOINIERE 10560 VIANNEY	TAILLEUR	C 375	2100	18100		20200	11C	20200	
716178	10570 VIANNEY	127 77-1 76								
	GERMAIN BESNER 10570 VIANNEY	OPERATEUR	C 375	2100	19000 18100		21100 20200	11C	21000 20200	Act 474 (21-4-60)

ROLE SUPPLEMENTAIRE D'EVALUATION DES IMMEUBLES POUR L'EXERCICE FINANCIER COMMENÇANT LE 1ER MAI 1960
 SUPPLEMENTARY VALUATION ROLL OF IMMOVABLE PROPERTY FOR THE FISCAL YEAR COMMENCING 1ST. MAY 1960

RUE STREET	QUARTIER WARD	AMUNTS IC	ARRONDISSEMENT ÉLECTORAL ELECTORAL DISTRICT	VALEUR (DOLLARS SEULEMENT) - VALUE (DOLLARS ONLY)				NO. DE RÉPARTITION PAR QUARTIER WARD	CODE	DÉNOMINATION	VALEUR POUR LA TAXE SCOLAIRE VALUE FOR SCHOOL TAX	NO DE RÉSOLUTION RESOLUTION NO.
NO DE COMPTE ACCOUNT NO.	EMPLACEMENT DE L'IMMEUBLE LOCATION OF PROPERTY	CADASTRE - SUBDIVISION	ENTRETIEN DES TROTTOIRS POS DE FRONT MAINTENANCE OF SIDEWALKS FEET FRONTAGE	TERRAIN LAND	BÂTIMENTS ET AUTRES ÎTENS BUILDINGS AND OTHER ITEMS	VALEUR EXEMPTÉE EXEMPT VALUE	VALEUR IMPOSABLE TAXABLE VALUE					
716179	10574 VIANNEY	127 75 74-2	C	375	2100 19100		21200	11C		21200		
	JOHN CEYKO 10380 VIANNEY APP 1											
716181	10580 VIANNEY	127 74-1 73	C	375	2100 19100		21200	11C		21200		
	JOHN CEYKO 10360 VIANNEY APP 1											
716182	10582-86 LOT VIANNEY	127 72 71-2	C	375	2100 19500		19500 2100	11C		19500 2100	Res 936 (15-11-60) 15-60	
	ERNEST DUPRAS 3403 AVE LACOMBE	CONTREMAITRE										
716184	10588-92 LOT VIANNEY	127 71-1 70	C	375	2100 20200		20200 2100	11C		20200 2100	Res 937 (15-11-60) 15-60	
1961	René Desjardins 62 Nantel St Jérôme Que	CONSTRUCTEUR										
716185	10594-98 LOT VIANNEY	127 69 68-2	C	375	2100 19200		19200 2100	11C		19200 2100	Res 938 (15-11-60) 15-60	
1961	Marcel Desjardins 352 Beaubien Est Apt 25	CONSTRUCTEUR										
716187	10600-04 LOT VIANNEY	127 68-1 67	C	375	2100 20400		20400 2100	11C		20400 2100	Res 939 (15-11-60) 15-60	
1961	REAL DESJARDINS 6532 LOUIS HEMON	CONSTRUCTEUR										

SUPPLEMENTARY VALUATION ROLL OF IMMOVABLE PROPERTY FOR THE FISCAL YEAR COMMENCING 1ST. MAY 1960

RUE STREET	QUARTIER WARD	ARRONDISSEMENT ÉLECTORAL ELECTORAL DISTRICT	CADASTRE - SUBDIVISION		ENTRETIEN DES TROTTOIRS POS DE FRONT	VALEUR (DOLLARS SEULEMENT) - VALUE (DOLLARS ONLY)				VALEUR POUR LA TAXE SCOLAIRE VALUE FOR SCHOOL TAX	NO DE RESOLUTION RESOLUTION NO.
ACCOUNT NO.	EMPLACEMENT DE L'IMMEUBLE LOCATION OF PROPERTY	NOM ET ADRESSE DU PROPRIÉTAIRE NAME AND ADDRESS OF OWNER	OCCUPATION ET AND DÉNOMINATION	MAINTENANCE OF SIDEWALKS FEET FRONTAGE	TERRAIN LAND	BÂTIMENTS ET AUTRES ITEM BUILDINGS AND OTHER ITEMS	VALEUR EXEMPTÉE EXEMPT VALUE	VALEUR IMPOSABLE TAXABLE VALUE	RENTAL	DESIGNATION	NO DE CERTIFICAT CERTIFICATE NO.
716191	LOT 10630 34 106-36 VIANNEY		127 63 62								
	FERNAND CLOUTIER 10374 VIANNEY APT 1	SURINTENDANT		50	2600	31500 3600		31500 2800 6400	11C		31500 6400 <i>10374 (5/1/60)</i>
716193	LOT VIANNEY		127 61								
	FERNAND CLOUTIER 10374 VIANNEY APT 1	SURINTENDANT		25	1400			1400	11C		1400
716194	LOT VIANNEY		127 60								
	FERNAND CLOUTIER 10374 VIANNEY APT 1	SURINTENDANT		25	1400			1400	11C		1400
716203	10760/62 VIANNEY		127 911								
	MAURICE LORD 3140 DES BELGES GUY LORD 5130 LOUIS VEUILLOT	INGENIEUR			2750	14850		17600	12C		17600
716209	10740 DE PONCHEVILLE		127 29								
	ANTONIO ZIRPOLO 3770 CLARK	NETTOYEUR FOURRURE		50	1500	2200		3700	11C		3700
716220	LOT SACKVILLE		127 15								
	RENE TREMBLAY 7666 S S AVE. ROBERT PETRIN 4702 DE CADILLAC	CONSTRUCTEUR CONSTRUCTEUR			1700			1700	12C		1700
716232	10587/83 SACKVILLE		127 486 437-1								
	J RENE DOUVILLE 10730 TOLHURST	ASST GERANT			2250	16850		19100	12C		19100

ROLE SUPPLEMENTAIRE D'ÉVALUATION DES IMMEUBLES POUR L'EXERCICE FINANCIER COMMENÇANT LE 1ER MAI 1960
 SUPPLEMENTARY VALUATION ROLL OF IMMOVABLE PROPERTY FOR THE FISCAL YEAR COMMENCING 1ST. MAY 1960

RUE STREET	QUARTIER WARD	AHUNTSIC	ARRONDISSEMENT ÉLECTORAL ELECTORAL DISTRICT	VALEUR (DOLLARS SEULEMENT) - VALUE (DOLLARS ONLY)				TROTTOIRS SIDEWALKS	CODE	DÉNOMINATION	VALEUR POUR LA TAXE SCOLAIRE VALUE FOR SCHOOL TAX	NO DE RÉSOLUTION RESOLUTION NO.
NO DE COMPTE ACCOUNT NO.	EMPLACEMENT DE L'IMMEUBLE LOCATION OF PROPERTY		CADASTRE - SUBDIVISION	ENTRETIEN DES TROTTOIRS POS DE FRONT MAINTENANCE OF SIDEWALKS FEET FRONTAGE	TERRAIN LAND	BÂTIMENTS ET AUTRES ÎTRES BUILDINGS AND OTHER ITEMS	VALEUR EXEMPTÉE EXEMPT VALUE	VALEUR IMPOSABLE TAXABLE VALUE				NO DE CERTIFICAT CERTIFICATE NO.
716234	10581/77 SACKVILLE		127 487-2 488		2250	16850		19100		12C	19100	
	ALDERIC BOURQUE 10581 SACKVILLE		RENTIER									
716240	10539/35 SACKVILLE		127 493 496-1		2150	16350		16500		16N	16500	
	PYRAMID FINANCE CORP 21 LAURENTIDES PONT VIAU P Q											
716242	10531/27 SACKVILLE		127 496-2 497-1		2150	16350		16300		12C	16300	
	MAURICE PLANTE 10527 SACKVILLE		ED BOUCHER									
716243	10523/21 SACKVILLE		127 497-2 498-1		1700	13700		15400		12C	15400	
	JOSEPH GINGRAS 3810 STE CLAIRE ATT JEAN PROVOST 21 LAURENTIDES PONT VIAU		CONSTRUCTEUR									
716244	10517/15 SACKVILLE		127 498-2 499		1350	13750		15300		12C	15300	
	GASTON BEAUPRE 10515 SACKVILLE		EMP CIVIL									
716246	10365/67 SACKVILLE		127 564		1350	11750		13100		12C	13100	
	CYPRIEN MASSON 10365 SACKVILLE		COMMIS									

ROLE SUPPLEMENTAIRE D'EVALUATION DES IMMEUBLES POUR L'EXERCICE FINANCIER COMMENÇANT LE 1ER MAI 1960
 SUPPLEMENTARY VALUATION ROLL OF IMMOVABLE PROPERTY FOR THE FISCAL YEAR COMMENCING 1ST. MAY 1960

RUE STREET	QUARTIER WARD	ARRONDISSEMENT ELECTORAL ELECTORAL DISTRICT	AHUNTSIC		VALEUR (DOLLARS SEULEMENT) - VALUE (DOLLARS ONLY)				VALEUR POUR LA TAXE SCOLAIRE VALUE FOR SCHOOL TAX	NO DE RESOLUTION RESOLUTION NO.
NO DE COMPTE ACCOUNT NO.	EMPLACEMENT DE L'IMMEUBLE LOCATION OF PROPERTY	CADASTRE - SUBDIVISION	ENTRETIEN DES TROTTOIRS PDS DE FRONT MAINTENANCE OF SIDEWALKS FEET FRONTAGE	TERRAIN LAND	BATIMENTS ET AUTRES ITEM BUILDINGS AND OTHER ITEMS	VALEUR EXEMPTEE EXEMPT VALUE	VALEUR IMPOSABLE TAXABLE VALUE			
	NOM ET ADRESSE DU PROPRIETAIRE NAME AND ADDRESS OF OWNER	OCCUPATION ET DENOMINATION							NO DE CERTIFICAT CERTIFICATE NO.	
716306	10346/48 SACKVILLE CLAUDE GERMAIN 1925 TILLEMONT APP 2	127 2604 603 TECHNICIEN	3.75	2100	12100		14200	11C	14200	
716324	10576 SACKVILLE VITTORIA SAVATONIO VVE DE JOSEPH MONTAGANO 2597 PRIEUR EST	127 524 P52J	3.13	1900	5100		7000	11C	7000	
716325	LOT SACKVILLE JEAN NOEL LANCTOT 10315 AVE D AUTEUIL	127 523-1 AVOCAT	1.83	1500			1500	11C	1500	
716326	LOT SACKVILLE JEAN NOEL LANCTOT 10315 AVE D AUTEUIL	127 522 AVOCAT	2.5	1500			1500	11C	1500	
716327	10620 SACKVILLE EMMANUEL DIONNE 9147 SHERBROOKE EST	127 521 520 FRERE OLIVIER	5.0	3000	17000		20000	11C	20000	
716328	COMPTE ANNULE VOIR COMPTE 716327									
716329	10630/34 SACKVILLE SYLVIO BEAULIEU 10630 SACKVILLE	127 519 518 DEBARDEUR	5.0	3000	26700		29700	11C	29700	

ROLE SUPPLEMENTAIRE D'EVALUATION DES IMMEUBLES POUR L'EXERCICE FINANCIER COMMENÇANT LE 1ER MAI 1960
 SUPPLEMENTARY VALUATION ROLL OF IMMOVABLE PROPERTY FOR THE FISCAL YEAR COMMENCING 1ST. MAY 1960

RUE STREET	QUARTIER WARD	AHUNTSIC	ARRONDISSEMENT ELECTORAL ELECTORAL DISTRICT	VALEUR (DOLLARS SEULEMENT) - VALUE (DOLLARS ONLY)				TROTTOIRS SIDEWALKS	CODE	VALEUR POUR LA TAXE SCOLAIRE VALUE FOR SCHOOL TAX	NO DE RESOLUTION RESOLUTION NO.
NO DE COMPTE ACCOUNT NO.	EMPLACEMENT DE L'IMMEUBLE LOCATION OF PROPERTY	CADASTRE - SUBDIVISION	ENTRETIEN DES TROTTOIRS PDS DE FRONT MAINTENANCE OF SIDEWALKS FEET FRONTAGE	TERRAIN LAND	BATIMENTS ET AUTRES ITEM BUILDINGS AND OTHER ITEMS	VALEUR EXEMPTEE EXEMPT VALUE	VALEUR IMPOSABLE TAXABLE VALUE				
716330	COMPTE ANNULE COMPTE ANNULE VOIR COMPTE 716329										
716331	10650/54 SACKVILLE ROGER GODIN 10650 SACKVILLE	127 517 516-2 ESTIMATEUR	C 375	2250	14750		17000	11C	17000		
716333	10660/64 SACKVILLE JEAN R MARCOTTE 119 BLVD CLERMONT LAVAL DES RAPIDES QUE	127 516-1 515 INGENIEUR	C 375	2250	14750		17000	11C	17000		
716339	10740 SACKVILLE CECILE RAQUETTE VVE DE JEAN BETOURNAY 10740 SACKVILLE	127 6 C		1700	9500		11200	12C	11200		
716341	10760 SACKVILLE ALBERTE BERGERON EPSE S DE S DE JEAN DENIS FLEURY 6295 10 E AVE	127 4 C		1700	10000		11700	12C	11700		
716356	LOT 10645 D ISBERVILLE EDMOND ST PIERRE 10614 LAVERDURE	133 68 89-1 CONSTRUCTEUR	C 398	2200	550		2200 2750	11C	2200 <i>let 980 (17-11-61)</i> 2750 <i>du 20-10-61</i>		

ROLE SUPPLEMENTAIRE D'ÉVALUATION DES IMMEUBLES POUR L'EXERCICE FINANCIER COMMENÇANT LE 1ER MAI 1960
 SUPPLEMENTARY VALUATION ROLL OF IMMOVABLE PROPERTY FOR THE FISCAL YEAR COMMENCING 1ST. MAY 1960

RUE STREET	QUARTIER WARD	ARRONDISSEMENT ÉLECTORAL ELECTORAL DISTRICT	AHUNTSIC		VALEUR (DOLLARS SEULEMENT) - VALUE (DOLLARS ONLY)				VALEUR POUR LA TAXE SCOLAIRE VALUE FOR SCHOOL TAX	NO DE RESOLUTION RESOLUTION NO.
NO DE COMPTE ACCOUNT NO.	EMPLACEMENT DE L'IMMEUBLE LOCATION OF PROPERTY	CADASTRE - SUBDIVISION	ENTRETIEN DES TROTTOIRS PDS DE FRONT MAINTENANCE OF SIDEWALKS FEET FRONTAGE	TERRAIN LAND	BÂTIMENTS ET AUTRES ITEX BUILDINGS AND OTHER ITEMS	VALEUR EXEMPTÉE EXEMPT VALUE	VALEUR IMPOSABLE TAXABLE VALUE			
	NOM ET ADRESSE DU PROPRIÉTAIRE NAME AND ADDRESS OF OWNER	OCCUPATION ET AND DÉNOMINATION							NO DE CERTIFICAT CERTIFICATE NO.	
716358	LOT 3 IBERVILLE EDMOND ST PIERRE 10614 LAVERGURE	133 89-2 90-1 ENTREPRENEUR	C 33.1	1850			1850	11C	1850	
716359	LOT 3 IBERVILLE EDMOND ST PIERRE 10614 LAVERGURE	133 90-2 91 92-1 ENTREPRENEUR	C 33.1	1850			1850	11C	1850	
716361	^{10621/23} LOT 3 IBERVILLE EDMOND ST PIERRE 10614 LAVERGURE	133 92-2 93-1 ENTREPRENEUR	C 33.1	1850	15550		15550 1850	11C	15550 1850 <i>Cont 409(21-3-62) Date 1-5-61</i>	
716362	^{10621/15} LOT 3 IBERVILLE EDMOND ST PIERRE 10614 LAVERGURE	133 93-2 94 ENTREPRENEUR	C 35.6	2000	15550		15550 2000	11C	15550 2000 <i>Cont 450-451 (30-3-62) Date 1-4-61</i>	
716369	¹⁰⁵²⁵⁻²⁹ LOT 3 IBERVILLE EDOUARD PELLETIER 7645 9 E AVE VILLE ST MICHEL QUE	133 104 105 CONSTRUCTEUR	C 50 25	2800	21300		24100 1400	11C	24100 1400 <i>Cont 1098(5-1-61) Date 1-5-60</i>	
716370	LOT 3 IBERVILLE EDOUARD PELLETIER 7645 9 E AVE VILLE ST MICHEL QUE	133 105 CONSTRUCTEUR	C 25	1400			1400	11C	1400	

*Change
avec 716369*

SUPPLEMENTARY VALUATION ROLL OF IMMOVABLE PROPERTY FOR THE FISCAL YEAR COMMENCING 1ST. MAY 1960

RUE STREET	QUARTIER WARD	AMUNTS IC	ARRONDISSEMENT ÉLECTORAL ELECTORAL DISTRICT	VALEUR (DOLLARS SEULEMENT) - VALUE (DOLLARS ONLY)				STREET LIGHTS SÉCURITÉ C	DÉSIGNATION	VALEUR POUR LA TAXE SCOLAIRE VALUE FOR SCHOOL TAX	NO DE RÉSOLUTION RESOLUTION NO. NO DE CERTIFICAT CERTIFICATE NO.
NO DE COMPTE ACCOUNT NO.	EMPLACEMENT DE L'IMMEUBLE LOCATION OF PROPERTY	CADASTRE - SUBDIVISION	ENTRETIEN DES TROTTOIRS PDS DE FRONT MAINTENANCE OF SIDEWALKS FEET FRONTAGE	TERRAIN LAND	BÂTIMENTS ET AUTRES ITEM BUILDINGS AND OTHER ITEMS	VALEUR EXEMPTÉ EXEMPT VALUE	VALEUR IMPOSABLE TAXABLE VALUE				
716378 Votr Role Supp. See Supp. Roll 1961	10423 10425 D IBERVILLE <i>Rodolphe Dalpiaz</i> 10423 d. IBERVILLE DAMASE MORIN 10210 AVE BRUCHESI	133 160	C 25	1300	12400 3300 <i>demoli</i>		12400 4600	11C	12400 4600	<i>Res 1082 (5-1-61)</i> <i>Ann 1-5-60</i>	
716379 Votr Role Supp. See Supp. Roll 1961	10417 LOT D IBERVILLE <i>Albert Patry</i> 10417 d. IBERVILLE DAMASE MORIN 10210 AVE BRUCHESI	133 161	C 25	1300	12400		12400 1300	11C	12400 1300	<i>Res 1082 (5-1-61)</i> <i>Ann 1-5-60</i>	
716380 Votr Role Supp. See Supp. Roll 1961	10411 LOT D IBERVILLE GERTRUDE BELAND EPSE S DE B DE DAMASE MORIN 10210 AVE BRUCHESI	133 162	C 25	1300	13400 12700		14700 12700 1300	11C	14700 12700 1300	<i>Res 1083 (10-10-60)</i> <i>Res 1084 (10-10-60)</i>	
716381 Votr Role Supp. See Supp. Roll 1961	10405 LOT D IBERVILLE GERTRUDE BELAND EPSE S DE B DE DAMASE MORIN 10210 AVE BRUCHESI	133 163	C 25	1300	12700		12700 1300	11C	12700 1300	<i>Res 1082 (2-12-60)</i>	
716384	10383/79 D IBERVILLE THEOGE BARIL 10383 D IBERVILLE	133 166 167	C 50	2650	16650		19300	11C	19300		
716387 Votr Role Supp. See Supp. Roll 1961	10375 10379-75 LOT D IBERVILLE ANDRE BEAUDDIN 10375 D IBERVILLE	133 168 159	C 305	1600	17100		17100 1600	11C	17100 1600	<i>Res 328 (1-3-61)</i> <i>Ann 1-9-59</i>	

ROLE SUPPLEMENTAIRE D'ÉVALUATION DES IMMEUBLES POUR L'EXERCICE FINANCIER COMMENÇANT LE 1ER MAI 1960
 SUPPLEMENTARY VALUATION ROLL OF IMMOVABLE PROPERTY FOR THE FISCAL YEAR COMMENCING 1ST. MAY 1960

RUE STREET	QUARTIER WARD	AHUNTSIC	ARRONDISSEMENT ELECTORAL ELECTORAL DISTRICT	VALEUR (DOLLARS SEULEMENT) - VALUE (DOLLARS ONLY)				PROTECTOR SIDEWALKS	E C O O C	DE NOMINATION	VALEUR POUR LA TAXE SCOLAIRE VALUE FOR SCHOOL TAX	NO DE RESOLUTION RESOLUTION NO.			
				ENTRETIEN DES TROTTOIRS PDS DE FRONT	MANTENANCE OF SIDEWALKS FEET FRONTAGE	TERRAIN LAND	BATIMENTS ET AUTRES ITEM BUILDINGS AND OTHER ITEM						VALEUR EXEMPT EXEMPT VALUE	VALEUR IMPOSABLE TAXABLE VALUE	
NO DE COMPTE ACCOUNT NO.	EMPLACEMENT DE L'IMMEUBLE LOCATION OF PROPERTY	CADASTRE - SUBDIVISION	OCCUPATION ET AND DENOMINATION	ENTRETIEN DES TROTTOIRS PDS DE FRONT	MANTENANCE OF SIDEWALKS FEET FRONTAGE	TERRAIN LAND	BATIMENTS ET AUTRES ITEM BUILDINGS AND OTHER ITEM	VALEUR EXEMPT EXEMPT VALUE	VALEUR IMPOSABLE TAXABLE VALUE	PROTECTOR SIDEWALKS	E C O O C	DE NOMINATION	VALEUR POUR LA TAXE SCOLAIRE VALUE FOR SCHOOL TAX	NO DE RESOLUTION RESOLUTION NO.	
716389	107 10359-55 10355-5-59 D IBERVILLE	133 P170-2 171-1 P171-2					17350		17350				3750	11C	17350 20329 (10-3-60) 1041-5-59
	RAPHAEL GUERRA 10335 D IBERVILLE	CORDONNIER		315	1650	2100			3750				3750		
716390	10349-45 LOT D IBERVILLE	133 P171-2 172-1 172-2					20350		20350				1650	11C	20350 20330 (11-3-60) 411-9-59
	JEAN PAUL BOURGEOIS 2625 BLVD GOUIN EST	MECANICIEN		315	1650				1650				1650		
716391	LOT D IBERVILLE	133 173													
	JEAN PAUL BOURGEOIS 2625 BLVD GOUIN EST	MECANICIEN		25	1300				1300				1300		
716396	10271/67 D IBERVILLE	133 226 227-1													
	JAMES KENNEDY 10267 D IBERVILLE	VENDEUR		375	1800	18400			20200				20200		
716398	10259/63 D IBERVILLE	133 227-2 228													
	JOSEPH FLOCCARI 10259 D IBERVILLE	TAIL CUIR		375	1800	17100			18900				18900		
16399	10251/55 D IBERVILLE	133 229 230													
	FERNAND LANGEVIN 10255 D IBERVILLE	LAITIER		50	2350	17950			20300				20300		

RÔLE SUPPLÉMENTAIRE D'ÉVALUATION DES IMMEUBLES POUR L'EXERCICE FINANCIER COMMENÇANT LE 1^{ER} MAI 1960
 SUPPLEMENTARY VALUATION ROLL OF IMMOVABLE PROPERTY FOR THE FISCAL YEAR COMMENCING 1ST. MAY 1960

RUE STREET	QUARTIER WARD	ARRONDISSEMENT ELECTORAL ELECTORAL DISTRICT	AHUNTSIC		VALEUR (DOLLARS SEULEMENT) - VALUE (DOLLARS ONLY)		VALEUR POUR LA TAXE SCOLAIRE VALUE FOR SCHOOL TAX		NO DE RESOLUTION RESOLUTION NO.
NO DE COMPTE ACCOUNT NO.	EMPLACEMENT DE L'IMMEUBLE LOCATION OF PROPERTY	CADASTRE - SUBDIVISION	ENTRETIEN DES TROTTOIRS PDS DE FRONT MAINTENANCE OF SIDEWALKS FEET FRONTAGE	TERRAIN LAND	BATIMENTS ET AUTRES ICHS BUILDINGS AND OTHER ITEMS	VALEUR EXEMPTÉE EXEMPT VALUE	VALEUR IMPOSABLE TAXABLE VALUE	VALEUR POUR LA TAXE SCOLAIRE VALUE FOR SCHOOL TAX	NO DE RESOLUTION RESOLUTION NO.
716413	10157 D IBERVILLE MICHEL CHALUT 10157 D IBERVILLE	133 243 244 JOURNALIER	C 50	2400	2800 6600		5200 9000	11C 9000	let 484(283-61) du 1-11-61
716416	10127/25 D IBERVILLE GIULIO MICHELE CORDILIONE 10125 IBERVILLE	133 248 POSEUR	C 25	1200	14900		16100	11C 16100	
716417	10065/69 D IBERVILLE JOAN VOLODYMYR POWROZNIK 9965 AVE RANCOURT	133 297 CLERK	C 25	1000	16100		17100	11C 17100	
716418	10059/55 D IBERVILLE JOHN VOLODYMYR POWROZNIK 9985 AVE RANCOURT	133 298 CLERK	C 25	1000	16100		17100	11C 17100	
716419	10035 D IBERVILLE STANLEY PILOTTE 10035 D IBERVILLE	133 299 300 CH TAXI	C 50	2000	3300		5300	11C 5300	
716421	10025 D IBERVILLE ROMEO LESIEUR 10025 D IBERVILLE	133 301 302 TAILLEUR DE CUIR	C 50	2050	3550		3550 2850	11C 2850	let 253(1776) du 30-3-62
716423	10007/03 D IBERVILLE JEAN MARIE CRISTEAU ST APOLLINAIRE CITE LOTBINIERE	133 303	C 25	1000	13200		14200	11C 14200	

ROLE SUPPLEMENTAIRE D'ÉVALUATION DES IMMEUBLES POUR L'EXERCICE FINANCIER COMMENÇANT LE 1^{ER} MAI 1960
 SUPPLEMENTARY VALUATION ROLL OF IMMOVABLE PROPERTY FOR THE FISCAL YEAR COMMENCING 1ST. MAY 1960

RUE STREET	QUARTIER WARD	AHUNTSIC	ARRONDISSEMENT ÉLECTORAL ELECTORAL DISTRICT	VALEUR (DOLLARS SEULEMENT) - VALUE (DOLLARS ONLY)				REGIONS SECTORS	CODE	VALEUR POUR LA TAXE SCOLAIRE VALUE FOR SCHOOL TAX	NO DE RESOLUTION RESOLUTION NO.
NO DE COMPTE ACCOUNT NO.	EMPLACEMENT DE L'IMMEUBLE LOCATION OF PROPERTY	CADASTRE - SUBDIVISION	ENTRETIEN DES TROTTOIRS PCS DE FRONT MAINTENANCE OF SIDEWALKS FEET FRONTAGE	TERRAIN LAND	BÂTIMENTS ET AUTRES ITCM BUILDINGS AND OTHER ITEMS	VALEUR EXEMPTÉE EXEMPT VALUE	VALEUR IMPOSABLE TAXABLE VALUE				
716424	9997795 D IBERVILLE	133 304	C 25	1000	13000		14000	11C	14000		
	VICTOR BOURDJA 9995 D IBERVILLE	MENJISTER									
716425	9977 D IBERVILLE	133 303 306	C 50	2050	850		2900	11C	2900		
	HENRI RICHER 9761 CHARTON	POLISSEUR									
716427	9955 D IBERVILLE	133 307	C 25	1050	4050		5100	11C	5100		
	RENE GOULET 9955 D IBERVILLE	GERANT									
716428	LOT D IBERVILLE	133 308	C 25	1050			1050	11C	1050		
	RENE GOULET 9955 D IBERVILLE	GERANT									
716429	9945 D IBERVILLE	133 309	C 25	1050	16150		17200	11C	17200		
	NICOLA MANCINI 6683 CASGRAIN	TECHNICIEN									
716430	9935 D IBERVILLE	133 310	C 25	1050	16150		17200	11C	17200		
	LAURIANNE PILON 7432 DROLET	ASSEMBLEUSE									
716431	9925 D IBERVILLE	133 311	C 25	1050	16350		17400	11C	17400		
	GUSTAVE BAMATTER 1319 ST ZOTIQUE EST	ENGINEER									

Volr Note Supp. 1961
See Supp. Roll

Volr Note Supp. 1961
See Supp. Roll

ROLE SUPPLEMENTAIRE D'EVALUATION DES IMMEUBLES POUR L'EXERCICE FINANCIER COMMENÇANT LE 1ER MAI 1960
 SUPPLEMENTARY VALUATION ROLL OF IMMOVABLE PROPERTY FOR THE FISCAL YEAR COMMENCING 1ST. MAY 1960

RUE STREET	QUARTIER WARD	ARRONDISSEMENT ELECTORAL ELECTORAL DISTRICT	AHUNTSIC		VALEUR (DOLLARS SEULEMENT) - VALUE (DOLLARS ONLY)				VALEUR POUR LA TAXE SCOLAIRE VALUE FOR SCHOOL TAX		NO DE RESOLUTION RESOLUTION NO.
NO DE COMPTE ACCOUNT NO.	EMPLACEMENT DE L'IMMEUBLE LOCATION OF PROPERTY	CADASTRE - SUBDIVISION	ENTRETIEN DES TROTTOIRS PDS DE FRONT MAINTENANCE OF SIDEWALKS FEET FRONTAGE	TERRAIN LAND	BATIMENTS ET AUTRES ITCM BUILDINGS AND OTHER ITEMS	VALEUR EXEMPTEE EXEMPT VALUE	VALEUR IMPOSABLE TAXABLE VALUE	NO DE RESOLUTION RESOLUTION NO.	VALEUR POUR LA TAXE SCOLAIRE VALUE FOR SCHOOL TAX	NO DE CERTIFICAT CERTIFICATE NO.	
716432	9915 D IBERVILLE JACQUES SEGUIN 3794 FOUCHER APT 5	133 312 PHARMACIEN	C 25	1050	16350		17400	11C	17400		
716433	9901 D IBERVILLE LIBERO CARONE 3851 DE REIMS	133 313 314 PHARMACIEN	C 50	2050	1350		3400	11C	3400		
716435	9883/81 D IBERVILLE ANDRE BIZIEN 9881 D IBERVILLE	133 315 316 POSEUR	C 50	2050	5950		6000	11C	6000		
716437	9859/55 D IBERVILLE MARCEL DESJARDINS 9855 D IBERVILLE	133 317 318 CONSTABLE	C 50	2050	19350		21400	11C	21400		
716439	9835/33 D IBERVILLE ROGER RIVEST 7385 AVE DE CHATEAUBRIAND	133 319 320 CAMIONNEUR	C 50	2050	2350		4400	11C	4400		
716445	LOT D IBERVILLE ANTON SHOWGAN 1121 ANDERSON	133 373 PRESSEUR	D	950			950	12P	950		
716446	LOT D IBERVILLE ANTON SHOWGAN 1121 ANDERSON	133 374 PRESSEUR	D	950			950	12P	950		

ROLE SUPPLEMENTAIRE D'ÉVALUATION DES IMMEUBLES POUR L'EXERCICE FINANCIER COMMENÇANT LE 1ER MAI 1960
 SUPPLEMENTARY VALUATION ROLL OF IMMOVABLE PROPERTY FOR THE FISCAL YEAR COMMENCING 1ST. MAY 1960

RUE STREET	QUARTIER WARD	ARRONDISSEMENT ELECTORAL ELECTORAL DISTRICT	AHUNTSIC		VALEUR (DOLLARS SEULEMENT) - VALUE (DOLLARS ONLY)				VALEUR POUR LA TAXE SCOLAIRE VALUE FOR SCHOOL TAX	NO DE RESOLUTION RESOLUTION NO.
NO DE COMPTE ACCOUNT NO.	EMPLACEMENT DE L'IMMEUBLE LOCATION OF PROPERTY	CADASTRE - SUBDIVISION	ENTRETIEN DES TROTTOIRS POS DE FRONT MAINTENANCE OF SIDEWALKS FEET FRONTAGE	TERRAIN LAND	BATIMENTS ET AUTRES IVEA BUILDINGS AND OTHER ITEMS	VALEUR EXEMPTÉE EXEMPT VALUE	VALEUR IMPOSABLE TAXABLE VALUE		NO DE CERTIFICAT CERTIFICATE NO.	
716451	LOT D IBERVILLE	133 379		950			950	12C	950	
Voir Role Supp. 1961 See Supp. Roll	CLOTHILDE BRUNETTI VVE DE MASSIMILIANO TEOLIS 9305 MILLEN AVE		C							
716452	9645-43 LOT D IBERVILLE	133 380		1000	14300		14300 1000	16N	14300 1000 Cert 988 (18-1150)	
	POLO CONSTRUCTION LIMITEE									
716453	9637-35 LOT D IBERVILLE	133 381		1000	14300		14300 1000	16N	14300 1000 Cert 990 (18-1160)	
	POLO CONSTRUCTION LIMITEE									
716454	9633 D IBERVILLE	133 382		1000	16300		17300	12B	17300 Cert 421, 422 (1-2-62) de 1958-59 etc	
	VINCENZO DI PAOLO 10055 AVE BRUCHESI	ENTREPRENEUR BRIQUETEUR								
716455	9625 D IBERVILLE	133 383		1000	16300		17300	12B	17300 Cert 416, 417 (1-2-62) de 1958-59 etc	
	VINCENZO DI PAOLO 10055 AVE BRUCHESI	ENTREPRENEUR BRIQUETEUR								
716457	9469-71 LOT D IBERVILLE	133 435		1050	12950		12950 1050	15N	12950 1050 Cert 1245 (26-46) Jan 1-9-60	
Voir Role Supp. 1961 See Supp. Roll	Domenico d'Amico 6518 Clark SHARANO CONSTRUCTION LTD 3581 AVE D OUTREMONT		C	25						
716471	9447 D IBERVILLE	133 439 440		2100	5700		5800	11C	5800	
	GUEVINO CRISANTE 3943 24 E AVE VILLE ST MICHEL QUE	CHAUFFEUR	C	50						
716472	COMPTE ANNULE VOIR COMPTE 716471									

ROLE SUPPLEMENTAIRE D'EVALUATION DES IMMOBLES POUR L'EXERCICE FINANCIER COMMENÇANT LE 1ER MAI 1960
 SUPPLEMENTARY VALUATION ROLL OF IMMOVABLE PROPERTY FOR THE FISCAL YEAR COMMENCING 1ST. MAY 1960

RUE STREET	QUARTIER WARD	ARRONDISSEMENT ÉLECTORAL ELECTORAL DISTRICT	AHUNTSIC		VALEUR (DOLLARS SEULEMENT) - VALUE (DOLLARS ONLY)				NO DE RESOLUTION RESOLUTION NO.
NO DE COMPTE ACCOUNT NO.	EMPLACEMENT DE L'IMMEUBLE LOCATION OF PROPERTY	CADASTRE - SUBDIVISION	ENTRETIEN DES TROTTOIRS POS DE FRONT	TERRAIN LAND	BÂTIMENTS ET AUTRES ÎTENS BUILDINGS AND OTHER ITEMS	VALEUR EXEMPTÉ EXEMPT VALUE	VALEUR IMPOSABLE TAXABLE VALUE	VALEUR POUR LA TAXE SCOLAIRE VALUE FOR SCHOOL TAX	NO DE CERTIFICAT CERTIFICATE NO.
	NOM ET ADRESSE DU PROPRIÉTAIRE NAME AND ADDRESS OF OWNER	OCCUPATION ET AND DENOMINATION	MAINTENANCE OF SIDEWALKS FEET FRONTAGE						
716496	9410/12 D IBERVILLE PETER BLAHUTA 9410 D IBERVILLE	133 416 GARDENER	C 25	1000	11600		12600	12600	
716497	9420/22 D IBERVILLE REAL VOGHEL 2317 AVE CHARLAND	133 416 PRETRE CURE	C 25	1000	11600		12600	12600	
				189950	853000		1052950	1052950	

ROLE SUPPLEMENTAIRE D'ÉVALUATION DES IMMOVABLES POUR L'EXERCICE FINANCIER COMMENÇANT LE 1^{ER} MAI 1960
 SUPPLEMENTARY VALUATION ROLL OF IMMOVABLE PROPERTY FOR THE FISCAL YEAR COMMENCING 1ST. MAY 1960

RUE STREET	QUARTIER WARD	AMUNTS IC	ARRONDISSEMENT ELECTORAL ELECTORAL DISTRICT	VALEUR (DOLLARS SEULEMENT) - VALUE (DOLLARS ONLY)				E D O U	DENOMINATION	VALEUR POUR LA TAXE SCOLAIRE VALUE FOR SCHOOL TAX	NO DE RESOLUTION RESOLUTION NO.
NO DE COMPTE ACCOUNT NO.	EMPLACEMENT DE L'IMMEUBLE LOCATION OF PROPERTY	CADASTRE - SUBDIVISION	ENTRETIEN DES FROTTOIRS POS DE FRONT MAINTENANCE OF SIDEWALKS FEET FRONTAGE	TERRAIN LAND	BÂTIMENTS ET AUTRES ITEM BUILDINGS AND OTHER ITEM	VALEUR EXEMPTÉE EXEMPT VALUE	VALEUR IMPOSABLE TAXABLE VALUE				
716504	LOT D IBERVILLE JOSEPH LEONARD 4220 DE BELLECHASSE	133 408	C 25	1000			1000	11C	1000		
716525	9690/92 LOT D IBERVILLE <i>Giuseppe Marando</i> ERNEST MORAND 7920 SAGARD	133 340 339	C	1500 1000	16000		16000 1500 1000	12C	16000 1500 1000	Res 452 (30.3.62) du 1-4-61	
716526	LOT D IBERVILLE ERNEST MORAND 7920 SAGARD	133 339	C	1000			1000	12C	1000		
716527	9700-04 LOT D IBERVILLE ERNEST MORAND 7920 SAGARD	133 339-1 338	C	1500 1000	17000		17000 1500 1000	12C	17000 1500 1000		
716530	LOT D IBERVILLE ANNIE SMUK /PROPRE/ WIFE C AS TO P OF ANTON SHOWGAN 1121 ANDERSON	133 335	C	1000			1000	12C	1000	Res 171-172 (27-0-61) du 1-8-60	
716531	LOT D IBERVILLE ANNIE SMUK /PROPRE/ WIFE C AS TO P OF ANTON SHOWGAN 1121 ANDERSON	133 334	C	1000			1000	12C	1000		
716533	9850/54 D IBERVILLE FRANCE AYOTTE 9850 D IBERVILLE	133 284 283 P282	C 626	2300	18300		21100	11C	21100		

ROLE SUPPLEMENTAIRE D'ÉVALUATION DES IMMOBLES POUR L'EXERCICE FINANCIER COMMENÇANT LE 1^{ER} MAI 1960
 SUPPLEMENTARY VALUATION ROLL OF IMMOVABLE PROPERTY FOR THE FISCAL YEAR COMMENCING 1ST. MAY 1960

RUE STREET	QUARTIER WARD	AHUNTSIC	ARRONDISSEMENT ELECTORAL ELECTORAL DISTRICT	VALEUR (DOLLARS SEULEMENT) - VALUE (DOLLARS ONLY)				DÉSIGNATION	VALEUR POUR LA TAXE SCOLAIRE VALUE FOR SCHOOL TAX	NO DE RESOLUTION RESOLUTION NO.
NO DE COMPTE ACCOUNT NO.	EMPLACEMENT DE L'IMMEUBLE LOCATION OF PROPERTY	CADASTRE - SUBDIVISION	ENTRETIEN DES TROTTOIRS PDS DE FRONT MAINTENANCE OF SIDEWALKS FEET FRONTAGE	TERRAIN LAND	BÂTIMENTS ET AUTRES ITEM BUILDINGS AND OTHER ITEMS	VALEUR EXEMPTÉE EXEMPT VALUE	VALEUR IMPOSABLE TAXABLE VALUE			
716536	9860/52 D IBERVILLE	133 P282 231								
	PAUL AYOTTE 9860 D IBERVILLE	JOURNALIER	374	1700	7900		9600	11C	9600	
716537	9860/84 D IBERVILLE	133 290 279								
	GIUSEPPE LUCIA 9860 D IBERVILLE	JOURNALIER	50	2250	20350		22600	11C	22600	
716538	COMPTE ANNULÉ VOIR COMPTE 716537									
716539	9900 D IBERVILLE	133 276 277								
	JEAN GUY LEBLANC 9900 D IBERVILLE	DEBOSSEUR	50	2250	4950		7200	11C	7200	
716541	9930-34 LOT 9922 D IBERVILLE	133 276 275 274								
	Leois Moruzzi - 10050 Ste-Anne Andrea Bardetti									
	CLAUDIA CARON VVE DE JEAN BAPTISTE JUEINVILLE 9922 D IBERVILLE		75	3400	18800 3000		18800 3400 6400	11C	18800 3400 6400 Act 330(23-10-61) du 19-9-61 Act 591(12-62) du 1-1-62	
716544	9940-44 LOT IBERVILLE	133 273								
	Leois Moruzzi - 10050 Ste-Anne Andrea Bardetti									
	ERNEST FLOUFFE 4267A AVE DES ERABLES	COMPTABLE	25	1150	18800		18800 1150	11C	18800 1150 Act 573(4-1-62) du 1-1-62	

ROLE SUPPLEMENTAIRE D'ÉVALUATION DES IMMEUBLES POUR L'EXERCICE FINANCIER COMMENÇANT LE 1^{ER} MAI 1960
 SUPPLEMENTARY VALUATION ROLL OF IMMOVABLE PROPERTY FOR THE FISCAL YEAR COMMENCING 1ST. MAY 1960

RUE STREET	QUARTIER WARD	AHUNTSIC	ARRONDISSEMENT ELECTORAL ELECTORAL DISTRICT	VALEUR (DOLLARS SEULEMENT) - VALUE (DOLLARS ONLY)				TERRAIN	BÂTIMENTS ET AUTRES ITEM BUILDINGS AND OTHER ITEMS	VALEUR EXEMPTÉ EXEMPT VALUE	VALEUR IMPOSABLE TAXABLE VALUE	TROTTOIRS ET AUTRES AMÉNAGEMENTS DE LA RUE	D	E	C	RENOUVELLEMENT	VALEUR POUR LA TAXE SCOLAIRE VALUE FOR SCHOOL TAX	NO DE RÉSOLUTION RESOLUTION NO.
NO DE COMPTE ACCOUNT NO.	EMPLACEMENT DE L'IMMEUBLE LOCATION OF PROPERTY	CADASTRE - SUBDIVISION	ENTRETIEN DES TROTTOIRS PDS DE FRONT MAINTENANCE OF SIDEWALKS FEET FRONTAGE	TERRAIN LAND	BÂTIMENTS ET AUTRES ITEM BUILDINGS AND OTHER ITEMS	VALEUR EXEMPTÉ EXEMPT VALUE	VALEUR IMPOSABLE TAXABLE VALUE										VALEUR POUR LA TAXE SCOLAIRE VALUE FOR SCHOOL TAX	NO DE RÉSOLUTION RESOLUTION NO.
716545	9950-52 LOT 3 IBERVILLE Lino Moruzzi, 10050 Iberville Andrea Barletti EUGENE PIMPARE 9960 D IBERVILLE	133 272	UN 25	1150	18700		18700 1150	11C	18700 1150	18700 1150						18700 1150	Aut 523 (18-4-62) du 1-11-61	
716546	9960-62 LOT 3 IBERVILLE Lino Moruzzi, 10050 Iberville Andrea Barletti EUGENE PIMPARE 9960 D IBERVILLE	133 271	UN 25	1150	18700 1150		18700 1150 2300	11C	18700 1150	18700 1150						18700 1150	Aut 260 (25-9-61) 12-9-61 Aut 524 (18-4-62) du 1-11-61	
716547	LOT 3 IBERVILLE LINO MORUZZI 10050 D IBERVILLE	133 270	C 25	1150	18850		18850 1150	11C	18850 1150	18850 1150						18850 1150	Aut 333 (11-3-60) du 1-9-59	
716548	9980-82 LOT 3 IBERVILLE LINO MORUZZI 10050 D IBERVILLE	133 269	C 25	1150	15450		15450 1150	11C	15450 1150	15450 1150						15450 1150	Aut 334 (11-3-60) du 1-9-59	
716549	10000-02 LOT 3 IBERVILLE ADELARD DAUDELIN 3277 DROLET	133 268 267	C 50 25	2300 1150	20400 18100		22700 20700 1150	11C	22700 20700 1150	22700 20700 1150						22700 20700 1150	Aut 346 (11-3-60) Aut 347 (11-3-60) du 1-9-59	
716550	LOT 3 IBERVILLE ADELARD DAUDELIN 3277 DROLET	133 267	C 25	1150			1150	12C	1150	1150						1150		
716551	LOT IBERVILLE JOSEPH KULYCKY 9980 RANCOURT	133 266	C 25	1150			1150	11C	1150	1150						1150		
716552	LOT IBERVILLE JOSEPH KULYCKY 9980 RANCOURT	133 265	C 25	1150			1150	11C	1150	1150						1150		

Handwritten note:
 10000-02
 716549

ROLE SUPPLEMENTAIRE D'ÉVALUATION DES IMMEUBLES POUR L'EXERCICE FINANCIER COMMENÇANT LE 1ER MAI 1960
 SUPPLEMENTARY VALUATION ROLL OF IMMOVABLE PROPERTY FOR THE FISCAL YEAR COMMENCING 1ST. MAY 1960

RUE STREET	QUARTIER WARD	AHUNTSIC	ARRONDISSEMENT ELECTORAL ELECTORAL DISTRICT	VALEUR (DOLLARS SEULEMENT) - VALUE (DOLLARS ONLY)				NO DE RESOLUTION RESOLUTION NO.
NO DE COMPTE ACCOUNT NO.	EMPLACEMENT DE L'IMMEUBLE LOCATION OF PROPERTY	CADASTRE - SUBDIVISION	ENTRETIEN DES TROTTOIRS POS DE FRONT MAINTENANCE OF SIDEWALKS FEET FRONTAGE	TERRAIN LAND	BÂTIMENTS ET AUTRES ITEM BUILDINGS AND OTHER ITEMS	VALEUR EXEMPT EXEMPT VALUE	VALEUR IMPOSABLE TAXABLE VALUE	
716553	10038/40 D IBERVILLE	133 264 263	C 50	2300	10200		12500	11C 12500
	MAURICE JACQUES 10040 D IBERVILLE	MÉCANICIEN GARAGISTE						
716555	10050/52 D IBERVILLE	133 262	C 25	1150	14250		15400	11C 15400
	ANDREA BARDETTI 10050 D IBERVILLE	CÉMENT FIN						
716556	10060/52 D IBERVILLE	133 261	C 25	1150	14550		15700	11C 15700
	ANDREA BARDETTI 10050 D IBERVILLE	CÉMENT FIN						
716571	10214 D IBERVILLE	133 199 198	D 50	2750	7450		10200	11P 10200
	MARIE LOUISE PILON VVE DE NARCISSE BISAILLON 10214 D IBERVILLE							
716598	10436/38 D IBERVILLE	133 124 123	C 50	2300	9000 9500		11800 12300	11C 11800 (Cert 121/23) 12300 (1-7-60)
	LUCIEN JODDIN 10438 AVE D IBERVILLE 10470-72 10460-62 LOT	INSTITUTEUR						
716603	10466 D IBERVILLE	133 120	C 39.5 75	2250 4350	15000 15000 0 3350		15000 15000 2250 7500	15C 15000 (Cert 1213/274/61) 15000 du 1-7-60 2250 Cert 1255/254/61 7500 du 1-7-60 du 1-7-60
	Mathias Bizier et al. 10714 Oscar, Mel nord. ALSCO MONTREAL INC 1373 BEAUBIEN EST							

ANNEE FISCALE 60-61 CERT. NO 653
 EFFECTIVE 25-4-60 255-60

ANNEE FISCALE 68-61 CERT. NO 1024
 EFFECTIVE 7-12-60 7012-60

1046
 Cert 1262/264-61)
 du 1-7-60
 du 1-7-60

ROLE SUPPLEMENTAIRE D'EVALUATION DES IMMEUBLES POUR L'EXERCICE FINANCIER COMMENÇANT LE 1ER MAI 1960
 SUPPLEMENTARY VALUATION ROLL OF IMMOVABLE PROPERTY FOR THE FISCAL YEAR COMMENCING 1ST. MAY 1960

RUE STREET	QUARTIER WARD	AHUNTSIC	ARRONDISSEMENT ELECTORAL ELECTORAL DISTRICT	VALEUR (DOLLARS SEULEMENT) - VALUE (DOLLARS ONLY)				VALEUR POUR LA TAXE SCOLAIRE VALUE FOR SCHOOL TAX	NO DE RESOLUTION RESOLUTION NO.
NO DE COMPTE ACCOUNT NO.	EMPLACEMENT DE L'IMMEUBLE LOCATION OF PROPERTY	CADASTRE - SUBDIVISION	ENTRETIEN DES TROTTOIRS PDS DE FRONT MAINTENANCE OF SIDEWALKS FEET FRONTAGE	TERRAIN LAND	BATIMENTS ET ADRESSES BLDG AND OTHER ITEMS	VALEUR EXEMPTEE EXEMPT VALUE	VALEUR IMPOSABLE TAXABLE VALUE		
716618	10636 D IBERVILLE YVETTE BELAIR 5812 ST DOMINIQUE	133 55 EMP CIVIQUE	C 25	1400	15500		16900	11C	16900
716619	10640 D IBERVILLE YVETTE BELAIR 5812 ST DOMINIQUE	133 54 EMP CIVIQUE	C 25	1400	15500		16900	11C	16900
716620	10644/46 D IBERVILLE J DOULE LANDRY 5307 AVE DE LORIMIER	133 53 GERANT	C 25	1400	13200		14600	11C	14600
716621	10653/52 D IBERVILLE J DOULE LANDRY 5307 AVE DE LORIMIER	133 52 GERANT	C 25	1400	12500		13900	11C	13900
716624	10666 D IBERVILLE GERARD PERRAS 10666 D IBERVILLE	133 49 FERBLANTIER	C 25	1400	15800		17200	11C	17200
716625	10670 D IBERVILLE GERARD PERRAS 10666 D IBERVILLE	133 48 FERBLANTIER	C 25	1400	15800		17200	11C	17200
716628	10710/14 D IBERVILLE RUDOLF GRESINER JR RUDOLF GRESINER SR 10710 D IBERVILLE	133 14 13 ERICK LAYER CARPENTER	C	2800	21600 21300		24400 23800	12C	24400 Aut 532 (1-5-60) 23800

ROLE SUPPLEMENTAIRE D'EVALUATION POUR L'EXERCICE FINANCIER COMMENÇANT LE 1ER MAI 1960
 SUPPLEMENTARY VALUATION ROLL OF IMMOVABLE PROPERTY FOR THE FISCAL YEAR COMMENCING 1ST. MAY 1960

RUE STREET	QUARTIER WARD	AHUNTSIC	ARRONDISSEMENT ELECTORAL ELECTORAL DISTRICT	VALEUR (DOLLARS SEULEMENT) - VALUE (DOLLARS ONLY)				SECTION	C	VALEUR POUR LA TAXE SCOLAIRE VALUE FOR SCHOOL TAX	NO DE RESOLUTION RESOLUTION NO.
NO DE COMPTE ACCOUNT NO.	EMPLACEMENT DE L'IMMEUBLE LOCATION OF PROPERTY	CADASTRE - SUBDIVISION	ENTRETIEN DES TROTTOIRS PDS DE FRONT MAINTENANCE OF SIDEWALKS FEET FRONTAGE	TERRAIN LAND	BÂTIMENTS ET AUTRES ITERS BUILDINGS AND OTHER ITEMS	VALEUR EXEMPTE EXEMPT VALUE	VALEUR IMPOSABLE TAXABLE VALUE				
716629	COMPTE ANNULÉ COMPTE ANNULÉ VOIR COMPTE 716628										
716630	10720-24 LOT 0 IBERVILLE REVE PESANT 7179 0 IBERVILLE	133 12 11 DESSINATEUR	C	2800 1400	21600		24400 1400	12C	24400 1400	6.10.1960-140	
716631	LOT 3 IBERVILLE REVE PESANT 7179 0 IBERVILLE	133 11 DESSINATEUR	C	1400			1400	12C	1400		
716671	10467/65 AVE BRUCHESI YVONNE FOREST EPSE S'OE 3 DE JOSEPH MAISONNEUVE 10465 AVE BRUCHESI	134 P280 P281 RENTIER	C	32 1650	17150		18800	11C	18800		
716682	10389/83 AVE BRUCHESI ADAM BRUCHER 10389 AVE BRUCHESI	134 P290 P291 JARDINIER	D	28 1450	16050		17500	11P	17500		
716692	10273/71 AVE BRUCHESI ANNE MARIE VILLENEUVE VVE DE LOUIS PHILIPPE MANSEAU 10271 AVE BRUCHESI	134 435 436 RENTIER	C	50 2600	9500		12100	11C	12100		

RÔLE SUPPLÉMENTAIRE D'ÉVALUATION DES IMMEUBLES POUR L'EXERCICE FINANCIER COMMENÇANT LE 1^{ER} MAI 1960
 SUPPLEMENTARY VALUATION ROLL OF IMMOVABLE PROPERTY FOR THE FISCAL YEAR COMMENCING 1ST MAY 1960

RUE STREET	QUARTIER WARD	ARRONDISSEMENT ELECTORAL ELECTORAL DISTRICT	AHUNTSIC		VALEUR (DOLLARS SEULEMENT) - VALUE (DOLLARS ONLY)				NO DE RESOLUTION RESOLUTION NO.
NO DE COMPTE ACCOUNT NO.	EMPLACEMENT DE L'IMMEUBLE LOCATION OF PROPERTY	CADASTRE - SUBDIVISION	ENTRETIEN DES TROTTOIRS PDS DE FRONT MAINTENANCE OF SIDEWALKS FEET FRONTAGE	TERRAIN LAND	BATIMENTS ET AUTRES ITEM BUILDINGS AND OTHER ITEMS	VALEUR EXEMPTEE EXEMPT VALUE	VALEUR IMPOSABLE TAXABLE VALUE	NO DE RESOLUTION RESOLUTION NO.	
	NOM ET ADRESSE DU PROPRIÉTAIRE NAME AND ADDRESS OF OWNER	OCCUPATION ET DENOMINATION						NO DE CERTIFICAT CERTIFICATE NO.	
716696	LOT AVE BRUCHESI LOUISETTE GAGNON 164 STE MARIE VILLE LAPRAIRIE QUE	134 489 P490 INSTITUTRICE	C 28	1450			1450	11C 1450	
716699	10225 AVE BRUCHESI PIERRE ROBILLARD 2350 EST SHERBROOKE	134 492 493 EMP CIVILISE	C 50	2600	8400		11000	11C 11000	
716707	10189/85 AVE BRUCHESI JEAN PAUL CHARBONNEAU 10165 AVE BRUCHESI	134 500 501-1 ENTREPRENEUR	C 375	1950	19450		21400	11C 21400	
716709	10179/75 AVE BRUCHESI GEORGE STRIEZ 10175 AVE BRUCHESI	134 501-2 502 CARPENTER	D 375	1950	18750		20700	11C 20700	
716726	9959/55 AVE BRUCHESI PIERRETTE BOIVIN EPSE S DE S DE ROGER MILETTE 9963 AVE BRUCHESI	134 703 704 MENUISIER	C 50	2600	20800		23400	11C 23400	
716727	COMPTE ANNULE VOIR COMPTE 716726								

ROLE SUPPLEMENTAIRE D'EVALUATION DES IMMOBLES POUR L'EXERCICE FINANCIER COMMENÇANT LE 1ER MAI 1960
 SUPPLEMENTARY VALUATION ROLL OF IMMOVABLE PROPERTY FOR THE FISCAL YEAR COMMENCING 1ST. MAY 1960

AUE STREET	QUARTIER WARD	AHUNTSIC	ARRONDISSEMENT ÉLECTORAL ELECTORAL DISTRICT	VALEUR (DOLLARS SEULEMENT) - VALUE (DOLLARS ONLY)				FACILITÉS SUBSTITUÉES	CODE	DÉSIGNATION	VALEUR POUR LA TAXE SCOLAIRE VALUE FOR SCHOOL TAX	NO DE RESOLUTION RESOLUTION NO.
NO DE COMPTE ACCOUNT NO.	EMPLACEMENT DE L'IMMEUBLE LOCATION OF PROPERTY	CADASTRE - SUBDIVISION	ENTRETIEN DES TROTTOIRS POS DE FRONT MAINTENANCE OF SIDEWALKS FEET FRONTAGE	TERRAIN LAND	BÂTIMENTS ET AUTRES ÎTENS BUILDINGS AND OTHER ITEMS	VALEUR EXEMPTÉ EXEMPT VALUE	VALEUR IMPOSABLE TAXABLE VALUE					
716739	9835 LOT AVE BRUCHESI	134 716	C 25	1300	16400		16400 1300		11C	16400 1300	Res 1247(2546) du 1-8-60	
	ALBERT THÉMENS 7003 AVE CHRISTOPHE COLOMBE	RENTIER										
716742	9755 AVE BRUCHESI	134 903 904	C 50	2400	16900		19300		11C	19300		
	HELENE BELLETIER 528 AIRD AVE											
716744	9705 AVE BRUCHESI	134 903 906-1	C 375	1800	16800		18600		11C	18600		
	HUBERT GERVAIS 1840 SPRINGLAND	VENDEUR										
716746	9695 AVE BRUCHESI	134 906-2 907	C 375	1800	16800		18600		11C	18600		
	FRANCESCO DIT FRANK DI TORIO 3431 AVE CASGRAIN	COMMIS										
716747	9679/75 AVE BRUCHESI	134 908 909-1	C 375	1800	18300		20100		11C	20100		
	ADRIEN DUPRE 6617 AVE PAPINEAU	SOUDEUR										
716749	9669/65 AVE BRUCHESI	134 909-2 910	C 375	1800	18300		20100		11C	20100		
	HERVE HEINE 9665 AVE BRUCHESI	BRIQUETEUR										

RUE SUPPLEMENTAIRE D'ÉVALUATION DES IMMOVABLES POUR L'EXERCICE FINANCIER COMMENÇANT LE 1^{ER} MAI 1960
 SUPPLEMENTARY VALUATION ROLL OF IMMOVABLE PROPERTY FOR THE FISCAL YEAR COMMENCING 1ST. MAY 1960

RUE STREET	QUARTIER WARD	ARRONDISSEMENT ÉLECTORAL ELECTORAL DISTRICT	CADASTRE - SUBDIVISION		ENTRETIEN DES TROTTOIRS PDS DE FRONT	VALEUR (DOLLARS SEULEMENT) - VALUE (DOLLARS ONLY)		MONTREIL CODE	VALEUR POUR LA TAXE SCOLAIRE VALUE FOR SCHOOL TAX	NO DE RESOLUTION RESOLUTION NO.
ACCOUNT NO.	EMPLACEMENT DE L'IMMEUBLE LOCATION OF PROPERTY	NOM ET ADRESSE DU PROPRIETAIRE NAME AND ADDRESS OF OWNER	OCCUPATION ET AND DENOMINATION	MAINTENANCE OF SIDEWALKS FEET FRONTAGE	TERRAIN LAND	BÂTIMENTS ET AUTRES ITEM BUILDINGS AND OTHER ITEMS	VALEUR EXEMPTÉE EXEMPT VALUE			
716750	9659735 AVE BRUCHES1	LIONEL CLÉMENT 9631 AVE BRUCHES1	134 911 912 C	50	2400	20300		22700	110	22700
716751	COMPTE ANNULÉ	COMPTE ANNULÉ VOIR COMPTE 716750								
716755	LOT AVE BRUCHES1	ARMAND DOUCET 10869 LONDON MONTREAL NORD RUE J ARTHUR DOUCET 10158 BELLEVILLE	134 916 C	25	1200			1200	110	1200
716756	9615-17 LOT AVE BRUCHES1	ARMAND DOUCET 10869 LONDON MONTREAL NORD RUE J ARTHUR DOUCET 10158 BELLEVILLE	134 917 C	25	1200	12500		12500 1200	110	12500 (but 451 (16-60)) 1200
716757	9609-11 LOT AVE BRUCHES1	ARMAND DOUCET 10869 LONDON MONTREAL NORD RUE J ARTHUR DOUCET 10158 BELLEVILLE	134 918 C	25	1200	12500		12500 1200	110	12500 (but 453 (16-60)) 1200
716765	9485-81 LOT AVE BRUCHES1	ROMEO DESJARDINS 7715 AVE CASGRAIN	134 1109 P1110 C	45 25	1800	18500		20300 1300	110	20300 (but 335 (11-3-60)) 1300

ROLE SUPPLEMENTAIRE D'ÉVALUATION POUR L'EXERCICE FINANCIER COMMENÇANT LE 1^{ER} MAI 1960
 SUPPLEMENTARY VALUATION ROLL OF IMMOVABLE PROPERTY FOR THE FISCAL YEAR COMMENCING 1ST. MAY 1960

RUE STREET	QUARTIER WARD	ARRONDISSEMENT ÉLECTORAL ELECTORAL DISTRICT	AHUNTSIC		VALEUR (DOLLARS SEULEMENT) VALUE (DOLLARS ONLY)		VALEUR POUR LA TAXE SCOLAIRE VALUE FOR SCHOOL TAX	NO DE RESOLUTION RESOLUTION NO.	
NO DE COMPTE ACCOUNT NO.	EMPLACEMENT DE L'IMMEUBLE LOCATION OF PROPERTY	CADASTRE - SUBDIVISION	ENTRETIEN DES TROTTOIRS POS DE FRONT MAINTENANCE OF SIDEWALKS FEET FRONTAGE	TERRAIN LAND	BÂTIMENTS ET AUTRES ITEM BUILDINGS AND OTHER ITEMS	VALEUR EXEMPTÉE EXEMPT VALUE			VALEUR IMPOSABLE TAXABLE VALUE
716766	LOT AVE BRUCHESI	134 P1110	20	800			800	11C	800
	ROMEO DESJARDINS	MARCHAND							
	7715 AVE CASGRAIN								
716795	LOT AVE BRUCHESI	134 P1139	175	550			550	15N	550
	PATRICE LORANGER LTEE 5170 DE MENTANA								
	9321-19								
716796	LOT AVE BRUCHESI	134 P1139 1140	304	1000	13900		13900 1000	11C	13900 1000
	ROGER GRECHUK 10220 CLARK	FOREMAN							13900 cut 337 (17-3-60)
	9317-15								
716797	LOT AVE BRUCHESI	134 1141	24	800	13700		13700 800	11C	13700 800
	BARTOLOMEO AMOROSO 5179 17 E AVE	LABORER							13700 cut 328 (11-3-60) Apr 1-8-59
	9310-12								
716803	LOT AVE BRUCHESI	134 1188	24	950	13950		13950 950	11C	13950 950
	ROLAND LOCAS 9310 AVE BRUCHESI								13950 cut 329 (11-3-60) Apr 1-8-59
	9314-16								
716804	LOT AVE BRUCHESI	134 1187	24	950	13450		13450 950	11C	13450 950
	WALTER BEDNARSKI 2353 WURTELE								13450 cut 340 (14-3-60)
	9350-52								
716809	LOT AVE BRUCHESI	134 1181	25	1000	13700		13700 1000	11C	13700 1000
	RAFFAELE BELMONTE 9350 AVE BRUCHESI	MÉCANICIEN							13700 cut 341 (14-1-60)

ROLE SUPPLEMENTAIRE D'ÉVALUATION DES IMMEUBLES POUR L'EXERCICE FINANCIER COMMENÇANT LE 1ER MAI 1960
 SUPPLEMENTARY VALUATION ROLL OF IMMOVABLE PROPERTY FOR THE FISCAL YEAR COMMENCING 1ST. MAY 1960

RUE STREET	QUARTIER WARD	ARRONDISSEMENT ÉLECTORAL ELECTORAL DISTRICT	AHUNTSIC	ENTRETIEN DES TROTTOIRS POS DE FRONT	VALEUR (DOLLARS SEULEMENT) - VALUE (DOLLARS ONLY)	VALEUR EXEMPTÉE EXEMPT VALUE	VALEUR IMPOSABLE TAXABLE VALUE	E C O D E	VALEUR POUR LA TAXE SCOLAIRE VALUE FOR SCHOOL TAX	NO DE RESOLUTION RESOLUTION NO.	
NO DE COMPTE ACCOUNT NO.	EMPLACEMENT DE L'IMMEUBLE LOCATION OF PROPERTY	CADASTRE - SUBDIVISION	OCCUPATION ET AND DÉNOMINATION	MAINTENANCE OF SIDEWALKS FEET FRONTAGE	TERRAIN LAND	BÂTIMENTS ET AUTRES ÎTENS BUILDINGS AND OTHER ITEMS					
716810	9356-58 LOT AVE BRUCHESI	134 1180		25	1000	13700		13700 1000	11C	13700 1000	Ent 342 (14-3-60) du 1-7-59
	OMER GAGNE 9356 AVE BRUCHESI		PEINTRE								
716811	9362-64 LOT AVE BRUCHESI	134 1179		24	950	13850		13850 950	11C	13850 950	Ent 343 (14-3-60) du 1-5-59
	LUDGER BLANCHETTE 9362 AVE BRUCHESI		RENTIER								
716812	9368-70 LOT AVE BRUCHESI	134 1178		24	950	13850		13850 950	11C	13850 950	Ent 344 (14-3-60)
	MARIO FANTETTI 9368 AVE BRUCHESI		ARTISAN								
716813	9374-76 LOT AVE BRUCHESI	134 1177		25	1000	14600		14600 1000	15N	14600 1000	Ent 1206 (16-3-60) du 1-5-60
	<i>Giovanni Pascezzo</i> <i>Caroline Pascezzo</i> PATRICE LORANGER LTEE 5170 DE MENTANA										
716814	9380-82 LOT AVE BRUCHESI	134 1176		245	950	14600		14600 950	15N	14600 950	Ent 1092 (5-1-60) du 1-5-60 Ent 1217 (11-4-60) du 1-5-60
	<i>J. N. Roland Duchambault</i> <i>5441 - 113 Ave</i> PATRICE LORANGER LTEE 5170 DE MENTANA										

ROLE SUPPLEMENTAIRE D'ÉVALUATION DES IMMEUBLES POUR L'EXERCICE FINANCIER COMMENÇANT LE 1^{ER} MAI 1960
 SUPPLEMENTARY VALUATION ROLL OF IMMOVABLE PROPERTY FOR THE FISCAL YEAR COMMENCING 1ST. MAY 1960

RUE STREET	QUARTIER WARD	AHUNTSIC	ARRONDISSEMENT ÉLECTORAL ELECTORAL DISTRICT	VALEUR (DOLLARS SEULEMENT) - VALUE (DOLLARS ONLY)		VALEUR POUR LA TAXE SCOLAIRE VALUE FOR SCHOOL TAX		NO DE RÉSOLUTION RESOLUTION NO.
NO DE COMPTE ACCOUNT NO.	EMPLACEMENT DE L'IMMEUBLE LOCATION OF PROPERTY	CADASTRE - SUBDIVISION	ENTRETIEN DES TROTTOIRS PDS DE FRONT MAINTENANCE OF SIDEWALKS FEET FRONTAGE	TERRAIN LAND	BÂTIMENTS ET AUTRES ITEM BUILDINGS AND OTHER ITEMS	VALEUR EXEMPTÉE EXEMPT VALUE	VALEUR IMPOSABLE TAXABLE VALUE	NO DE CERTIFICAT CERTIFICATE NO.
716821	9430/40 AVE BRUCHESI	134 1163 1167 1166 1165 1164 1163 1162 1161 1160 1159 1158 1157 1197 1198 1199 1200 1201 1202 1203 1204 1205	E 5003	20750	209600	230350	81E 230350	
	LA COMMISSION DES ECOLES CATHOLIQUES DE MONTREAL 3737 EST SHERBROOKE							
716857	LOT AVE BRUCHESI <i>ann et fait à 71613-64</i>	134 943 942 941	N 52	2300		2300	15N <i>ann et fait à 71613-64</i>	
	J R BIGHZ INC 10064 AVE HAMILTON							

ROLE SUPPLEMENTAIRE D'ÉVALUATION DES IMMEUBLES POUR L'EXERCICE FINANCIER COMMENÇANT LE 1^{ER} MAI 1960
 SUPPLEMENTARY VALUATION ROLL OF IMMOVABLE PROPERTY FOR THE FISCAL YEAR COMMENCING 1ST. MAY 1960

RUE STREET	QUARTIER WARD	AMUNTS IC	ARRONDISSEMENT ÉLECTORAL ELECTORAL DISTRICT	VALEUR (DOLLARS SEULEMENT) - VALUE (DOLLARS ONLY)				PROTECTOR	CODE	DÉNOMINATION	VALEUR POUR LA TAXE SCOLAIRE VALUE FOR SCHOOL TAX	NO DE RESOLUTION RESOLUTION NO.
NO DE COMPTE ACCOUNT NO.	EMPLACEMENT DE L'IMMEUBLE LOCATION OF PROPERTY	CADASTRE - SUBDIVISION	ENTRETIEN DES TROTTOIRS PDS DE FRONT MAINTENANCE OF SIDEWALKS FEET FRONTAGE	TERRAIN LAND	BÂTIMENTS ET AUTRES ÎTÈM BUILDINGS AND OTHER ITEMS	VALEUR EXEMPTÉE EXEMPT VALUE	VALEUR IMPOSABLE TAXABLE VALUE					
716858	COMPTE ANNULÉ VOIR COMPTE 716857											
716862	9850 AVE BRUCHESI FRANÇOIS THEMENS 9850 AVE BRUCHESI APT 3	134 753 CONSTRUCTEUR	C 275	1450	16000		17450		11C	17450		
716863	9860 AVE BRUCHESI ALBERT THEMENS 7003 AVE CHRISTOPHE COLOMB	134 752 CONSTRUCTEUR	C 225	1150	16000		17150		11C	17150		
716866	COMPTE ANNULÉ VOIR COMPTES 718138 ET 718139											
716868	9908/12 AVE BRUCHESI MARTHE GAGNE EPSE S DE 3 DE ADAM BRUCHER 10394 BLVD DES DERMES	134 747 SOUDEUR CHIMISTE	C 25	1300	15600		16900		11C	16900		
716869	9918/22 AVE BRUCHESI GIACOMINO CAPUANO 7-613 ST DOMINIQUE GUIDO A CAPUANO 2361 ALLARD	134 746 SOUDEUR CHIMISTE	C 25	1300	15600		16900		11C	16900		
716877	10000 AVE BRUCHESI VINCENZO DI PADLO 10035 AVE BRUCHESI	134 738 ENTREPRENEUR	C 25	1300	17700		19000		11C	19000	8404 Certif. 1959-63 etc	

ROLE SUPPLEMENTAIRE D'ÉVALUATION DES IMMEUBLES POUR L'EXERCICE FINANCIER COMMENÇANT LE 1^{ER} MAI 1960
 SUPPLEMENTARY VALUATION ROLL OF IMMOVABLE PROPERTY FOR THE FISCAL YEAR COMMENCING 1ST MAY 1960

RUE STREET	QUARTIER WARD	ARRONDISSEMENT ÉLECTORAL ELECTORAL DISTRICT	ARRONDISSEMENT ÉLECTORAL ELECTORAL DISTRICT	VALEUR (DOLLARS SEULEMENT) - VALUE (DOLLARS ONLY)				NO DE RESOLUTION RESOLUTION NO.
NO DE COMPTE ACCOUNT NO.	EMPLACEMENT DE L'IMMEUBLE LOCATION OF PROPERTY	CADASTRE SUBDIVISION	ENTRETIEN DES TROTTOIRS POS DE FRONT MAINTENANCE OF SIDEWALKS FEET FRONTAGE	TERRAIN LAND	BÂTIMENTS ET AUTRES ITEM BUILDINGS AND OTHER ITEMS	VALEUR EXEMPTÉE EXEMPT VALUE	VALEUR IMPOSABLE TAXABLE VALUE	NO DE CERTIFICAT CERTIFICATE NO.
716878	10010 AVE BRUCHESI VINCENZO DI PAOLO 10055 AVE BRUCHESI	134 737	25	1300	17700		19000	19000 <i>5411 Cert 412-412 (2-2-62) de 1957-60 etc</i>
716924	10430-32 LOT AVE BRUCHESI CASIMIRO ZILIO 7290 AVE PAPINEAU	134 323	25	1300	12700		1300	12700 1300 <i>Cert 46 (14-3-60) du 1-6-59</i>
716925	10436-38 LOT 10435-138 AVE BRUCHESI ROSARIO ZILIO 10436 AVE BRUCHESI	134 322	25	1300	12700 1700		3000	12700 3000 <i>Cert 247 (17-3-60)</i>
716942	10600/02 AVE BRUCHESI MARIE PERREAULT EPSE S DE S DE EMILE FOURNIER 10600 AVE BRUCHESI	134 P126 125 P124	405	2100	13900		16000	16000
716949	10640/42 AVE BRUCHESI CECILE EUGENIE FABIEN WIFE S AS TO P OF HARRY HULME 10640 AVE BRUCHESI	134 P119 118	405	2100	13900		16000	16000
				140050	779650	230350	689350	919700

ROLE SUPPLEMENTAIRE D'ÉVALUATION DES IMMEUBLES POUR L'EXERCICE FINANCIER COMMENÇANT LE 1^{ER} MAI 1960
 SUPPLEMENTARY VALUATION ROLL OF IMMOVABLE PROPERTY FOR THE FISCAL YEAR COMMENCING 1ST MAY 1960

RUE STREET	QUARTIER WARD	ARRONDISSEMENT ÉLECTORAL ELECTORAL DISTRICT	AHUNTSIC		VALEUR (DOLLARS SEULEMENT) - VALUE (DOLLARS ONLY)				VALEUR POUR LA TAXE SCOLAIRE VALUE FOR SCHOOL TAX	NO DE RESOLUTION RESOLUTION NO.	
NO DE COMPTE ACCOUNT NO.	EMPLACEMENT DE L'IMMEUBLE LOCATION OF PROPERTY	CADASTRE - SUBDIVISION	ENTRETIEN DES TROTTOIRS PDS DE FRONT MAINTENANCE OF SIDEWALKS FEET FRONTAGE	TERRAIN LAND	BÂTIMENTS ET AUTRES ITEM BUILDINGS AND OTHER ITEMS	VALEUR EXEMPTÉE EXEMPT VALUE	VALEUR IMPOSABLE TAXABLE VALUE				
717117	3950 CLARK PAUL ROZIER CLARINDA CYR SON EPSE S DE B 3406 ST DOMINIQUE	343 103-9 P103-10 COMMERCANT		1950	8250 7550		16200 9500		12C	10200 9500	
717121	9300/9400 MEILLEUR 305/405 CHABANEL	341 48 65 66 P60 P131 343 P1 5 6 P18 22 23 343A 4 5 P46 50 51 P63 67 68 P138 142 143 P155 344 610 611									

ROLE SUPPLEMENTAIRE D'ÉVALUATION DES IMMEUBLES POUR L'EXERCICE FINANCIER COMMENÇANT LE 1^{ER} MAI 1960
 SUPPLEMENTARY VALUATION ROLL OF IMMOVABLE PROPERTY FOR THE FISCAL YEAR COMMENCING 1ST. MAY 1960

RUE STREET	QUARTIER WARD	AMUNTS IC	ARRONDISSEMENT ÉLECTORAL ELECTORAL DISTRICT	VALEUR (DOLLARS SEULEMENT) - VALUE (DOLLARS ONLY)				PROPORTION SUBDIVISION	CODE	VALEUR POUR LA TAXE SCOLAIRE VALUE FOR SCHOOL TAX	NO DE RESOLUTION RESOLUTION NO.
NO DE COMPTE ACCOUNT NO.	EMPLACEMENT DE L'IMMEUBLE LOCATION OF PROPERTY	CADASTRE - SUBDIVISION	ENTRETIEN DES TROTTOIRS POS DE FRONT	TERRAIN LAND	BÂTIMENTS ET AUTRES BÂTIMENTS AND OTHER ITEMS	VALEUR EXEMPTÉ EXEMPT VALUE	VALEUR IMPOSABLE TAXABLE VALUE				
717121 /		P 793									
		778									
		777									
		P 757									
		745									
		744									
		P 724									
		712									
		711									
		P 691									
		079									
		678									
		P 658									
		P 830									
		618									
		817									
		P 1017									
		P 344									
		345									
		P 797									
		784									
		785									
		P 764									
		751									
		752									
		P 731									
		718									
		719									
		P 698									
		685									
		686									
		P 665									

ROLE SUPPLEMENTAIRE D'ÉVALUATION DES IMMOBLES POUR L'EXERCICE FINANCIER COMMENÇANT LE 1^{ER} MAI 1960
 SUPPLEMENTARY VALUATION ROLL OF IMMOVABLE PROPERTY FOR THE FISCAL YEAR COMMENCING 1ST. MAY 1960

RUE STREET	QUARTIER WARD	ARRONDISSEMENT ELECTORAL ELECTORAL DISTRICT	AHUNTSIC		VALEUR (DOLLARS SEULEMENT) - VALUE (DOLLARS ONLY)				NO DE RESOLUTION RESOLUTION NO.
NO DE COMPTE ACCOUNT NO.	EMPLACEMENT DE L'IMMEUBLE LOCATION OF PROPERTY	CADASTRE - SUBDIVISION	ENTRETIEN DES TROTTOIRS PDS DE FRONT MAINTENANCE OF SIDEWALKS FEET FRONTAGE	TERRAIN LAND	BATIMENTS ET AUTRES IMMEUBLES BUILDINGS AND OTHER ITEMS	VALEUR EXEMPTÉE EXEMPT VALUE	VALEUR IMPOSABLE TAXABLE VALUE	VALEUR POUR LA TAXE SCOLAIRE VALUE FOR SCHOOL TAX	NO DE CERTIFICAT CERTIFICATE NO.
717121		P 345 346 591 592 P 571 558 559 518 519 494 P 346 P 346 P 347	E 1182	395700	1605300	2501200		2501200	
	DOMINION GOVERNMENT OF CANADA ATT THE SUPERINTENDANT STORES AUDIT SECTION N O 1 Q RM 1539 NEW ARMY BUILDING OTTAWA ONT								
717216	COMPTE ANNULÉ COMPTE ANNULÉ VOIR COMPTES 718148 ET 726109								
717271	3901 LUMSDEN VICTOR R WRIGHT 3901 LUMSDEN	344 1038	E 1224	2600	3600		6200	6200	
717273	3867 LUMSDEN JEAN GUY VEILLEUX 5953 BOYER	344 1024	C 415	2000	4100		6100	6100	

ROLE SUPPLEMENTAIRE D'EVALUATION DES IMMEUBLES POUR L'EXERCICE FINANCIER COMMENÇANT LE 1ER MAI 1960
 SUPPLEMENTARY VALUATION ROLL OF IMMOVABLE PROPERTY FOR THE FISCAL YEAR COMMENCING 1ST. MAY 1960

RUE STREET	QUARTIER WARD	ARRONDISSEMENT ELECTORAL ELECTORAL DISTRICT	AHUNTSIC		ARRONDISSEMENT ELECTORAL ELECTORAL DISTRICT				VALEUR POUR LA TAXE SCOLAIRE VALUE FOR SCHOOL TAX	NO DE RESOLUTION RESOLUTION NO.
NO DE COMPTE ACCOUNT NO.	EMPLACEMENT DE L'IMMEUBLE LOCATION OF PROPERTY	CADASTRE - SUBDIVISION	ENTRETIEN DES TROTTOIRS PDS DE FRONT MAINTENANCE OF SIDEWALKS FEET FRONTAGE	VALEUR (DOLLARS SEULEMENT) - VALUE (DOLLARS ONLY)		VALEUR EXEMPT EXEMPT VALUE	VALEUR IMPOSABLE TAXABLE VALUE			
	NOM ET ADRESSE DU PROPRIETAIRE NAME AND ADDRESS OF OWNER	OCCUPATION ET AND DENOMINATION		TERRAIN LAND	BATIMENTS ET AUTRES ITEM BUILDINGS AND OTHER ITEMS				NO DE CERTIFICAT CERTIFICATE NO.	
717278	10744 EMILE GEORGES HENRI GAGNE 10744 EMILE	126 965 C	5 45	2600	530 7800		6100 10400	11C	10400 6100 10400 (1959-60)	
717286	9233 CLARK ALEXANDER ARIK 9233 CLARK	342 434 D	4 37	3100	3600		6700	11P	6700	
717313	3960/62 LUMSDEN ANGELO BUFFA ANTONIO BUFFA 3829 WAVERLY	344 206 P207 C	3 75	2100	7100		9200	11C	9200	
717370	LOT ARR CREMAZIE OUEST EDOUARD LEDUC 35 COTE ST FRANCOIS PAROISSE ST LAURENT LOI 13 GEO VI CH 89 LOI 13/16 GEO VI CH 63 TANT ET AUSSI LONGTEMPS QUE CE LOT NE SERA PAS SUBDIVISE ET QU'IL SERA CONSIDERE COMME TERRE EN CULTURE OU COMME CARRIERE LES PROPRIETAIRES DE CE LOT ANNEE D'ICI A LA VILLE ST LAURENT /OU A MONTREAL/ LES VERES TAXES QU'ILS ONT PAYES A LA CORPORATION DE LA PAROISSE ST LAURENT POUR L'ANNEE 1948	P351 C		88300			88300	12C	88300	
717373	1377 BOUL CREMAZIE OUEST GAGNON ET FRERES LIMITEE 1377 BOUL CREMAZIE OUEST	352 01 N		50700	187400		238100	16N	238100	

**RÔLE SUPPLÉMENTAIRE D'ÉVALUATION DES IMMOBILES POUR L'EXERCICE FINANCIER COMMENÇANT LE 1^{ER} MAI 1960
SUPPLEMENTARY VALUATION ROLL OF IMMOVABLE PROPERTY FOR THE FISCAL YEAR COMMENCING 1ST. MAY 1960**

RUE STREET	QUARTIER WARD	AMUNTS IC	ARRONDISSEMENT ÉLECTORAL ELECTORAL DISTRICT	VALEUR (DOLLARS SEULEMENT) - VALUE (DOLLARS ONLY)				TERRAINS SIDEWALKS	E D C U	REMARQUES REMARKS	VALEUR POUR LA TAXE SCOLAIRE	NO DE RÉOLUTION
NO DE COMPTE ACCOUNT NO.	EMPLACEMENT DE L'IMMEUBLE LOCATION OF PROPERTY	CADASTRE - SUBDIVISION	ENTRETIEN DES TROTTOIRS POS DE FRONT	TERRAIN LAND	BÂTIMENTS ET AUTRES ÎTENS BUILDINGS AND OTHER ITEMS	VALEUR EXEMPTÉ EXEMPT VALUE	VALEUR IMPOSABLE TAXABLE VALUE				VALEUR EXEMPTÉ EXEMPT VALUE	VALEUR IMPOSABLE TAXABLE VALUE
717374 <small>Pub. Role Supp. See Expo. Roll 1960</small>	LOT ARR BLVD CREMAZIE OUEST	P352		411450 568000 810300 252000		59850	351600 508150 740450 750550	16N 97E		351600 508150 740450 750550 39850		
	EMERALD BLDG DEVELOPMENT CORP ATT DAVID WEISSMAN 480 ROSLYN AVE WESTMOUNT P Q DTE HOM POUR 5 ANS RESEAU DE RUES J C S 16/9/59											
717375	LOT ARR BLVD CREMAZIE OUEST	P352 P353		52250		900	31350	16N 97E		31350 900		
	CANADIAN NATIONAL RAILWAYS CO ATT TAX COMMISSIONER 407 MC GILL RM 408 DTE HOM POUR 5 ANS RESEAU DE RUES J C S 16/9/59											
717376	LOT ARR BLVD CREMAZIE OUEST	P266		221200 222950 258500		209200 209950	221200 222950 258500 13000	16N E		221200 222950 258500		
	TERRITOIRE SCOLAIRE DE ST LAURENT NORDIC DEVELOPMENT CORP 4661 VAN HORNE IRWING BROWN 1/4 SAMUEL VAINTRUB 1/4 PETER LONV 1/4 DROIT DE PASSAGE DE L HYDRO QUEBEC INCLUS / <i>pour autoroute</i>	1-4 MERCHANT MNFTR <u>FERME MUN. SEUL.</u>										

ANNÉE FISCALE 60-61
EFFECTIVE 11-2-60

ANNÉE FISCALE 60-61
EFFECTIVE 27-12-60

ANNÉE FISCALE 60-61
EFFECTIVE 27-12-60

ANNÉE FISCALE 60-61
EFFECTIVE 3-3-60

ANNÉE FISCALE 60-61
EFFECTIVE 19-10-60

ANNÉE FISCALE 60-61
EFFECTIVE 28-9-60

ANNÉE FISCALE 60-61
EFFECTIVE 28-9-60

ROLE SUPPLEMENTAIRE D'ÉVALUATION DES IMMOBILES POUR L'EXERCICE FINANCIER COMMENÇANT LE 1ER MAI 1960
 SUPPLEMENTARY VALUATION ROLL OF IMMOVABLE PROPERTY FOR THE FISCAL YEAR COMMENCING 1ST. MAY 1960

RUE STREET	QUARTIER WARD	AHUNTSIC	ARRONDISSEMENT ÉLECTORAL ELECTORAL DISTRICT	VALEUR (DOLLARS SEULEMENT) - VALUE (DOLLARS ONLY)				VALEUR POUR LA TAXE SCOLAIRE VALUE FOR SCHOOL TAX	NO DE RESOLUTION RESOLUTION NO.	
NO DE COMPTE ACCOUNT NO.	EMPLACEMENT DE L'IMMEUBLE LOCATION OF PROPERTY	CADASTRE - SUBDIVISION	ENTRETIEN DES TROTTOIRS PDS DE FRONT MAINTENANCE OF SIDEWALKS FEET FRONTAGE	TERRAIN LAND	BÂTIMENTS ET AUTRES ITEM BUILDINGS AND OTHER ITEMS	VALEUR EXEMPTÉE EXEMPT VALUE	VALEUR IMPOSABLE TAXABLE VALUE			
717378	LOT ARR BLVD CREMAZIE OUEST P266 TERRITOIRE SCOLAIRE DE ST LAURENT SAM HERSH 4574 STANLEY NEIR JACK LASTER 6403 DE VIMY OUTREMONT QUE JOHN BERNETSKY 323 PRATT AVE OUTREMONT QUE DROIT DE PASSAGE DE L'HYDRO QUEBEC INCLUS / DROIT DE PASSAGE DE Hydros Québec inclus	P266 MERCHANT MERCHANT MERCHANT		167100 285000 310300			167100 285000 310300	12	167100 285000 310300	6061 381 EFFECTIVE 3-30-60 5-4-60 Parti public à 746786 EFFECTIVE 6061 7219 EFFECTIVE 22-2-61 18-4-61
717380	LOT BLVD CREMAZIE OUEST RELIABLE CONSTRUCTION AND INVESTMENT CORP PTIE HOM POUR 5 ANS RESEAU DE RUES J C S 15/9-59	P353 M7		119200		10950	108250	16N 97E	108250 10950	
17381	LOT BLVD CREMAZIE OUEST LUCIEN BENOIT 1860 BLVD LAIRD VILLE MONT ROYAL PTIE HOM POUR 5 ANS RESEAU DE RUES J C S 15/9-59	P354 P.D		548400 522650		13350 130400 132700	472250 445700	12C 97E	472250 150400	6061 7219 (11-11-60) 22-2-61
17382	LOT ARR BLVD CREMAZIE OUEST CANADIAN NATIONAL RAILWAY COMPANY ATT TAX COMMISSIONER 407 MC GILL ROOM 408 PTIE HOM POUR 5 ANS RESEAU DE RUES J C S 15/9-59	P354 M7		23350		4300	19050	16N 97E	19050 4300	
717384	LOT ARR BLVD CREMAZIE DELS MEYERS SEGALS 1/2 4855 CH COTE ST LUC AP1405 JACK ROSEN BLOOM 1/4 HARRY DUBROWSKY 1/4 6800 HUTCHISON	P266 P265 P265 TERRITOIRE SCOLAIRE ST LAURENT		473050			473050		473050	Oct 359 (11-3-60) 1062

ROLE SUPPLEMENTAIRE D'ÉVALUATION DES IMMOBILISÉS POUR L'EXERCICE FINANCIER COMMENÇANT LE 1ER MAI 1960
 SUPPLEMENTARY VALUATION ROLL OF IMMOVABLE PROPERTY FOR THE FISCAL YEAR COMMENCING 1ST. MAY 1960

RUE STREET	QUARTIER WARD	ARRONDISSEMENT ÉLECTORAL ELECTORAL DISTRICT	AHUNTSIC		VALEUR (DOLLARS SEULEMENT) - VALUE (DOLLARS ONLY)				TERRITOIRES SUBDIVISIONS	CODE DESIGNATION	VALEUR POUR LA TAXE SCOLAIRE VALUE FOR SCHOOL TAX	NO DE RESOLUTION RESOLUTION NO.
NO DE COMPTE ACCOUNT NO.	EMPLACEMENT DE L'IMMEUBLE LOCATION OF PROPERTY	CADASTRE - SUBDIVISION	ENTRETIEN DES TROTTOIRS PDS DE FRONT	MANTENANCE OF SIDEWALKS FEET FRONTAGE	TERRAIN LAND	BÂTIMENTS ET AUTRES ITERS BUILDINGS AND OTHER ITEMS	VALEUR EXEMPTÉ EXEMPT VALUE	VALEUR IMPOSABLE TAXABLE VALUE				
717397	LOT DE PORT ROYAL OUEST CREMAZIE INVESTMENT CORP 1010 STE CATHERINE OUEST <i>EXEMPTÉ PAR LE PROPRIÉTAIRE POUR PAUL ACADIE</i>	351 P 437			60 300			60 300	16N	60 300	6061 388 3-3-60 5-4-60	
717398	LOT DE PORT ROYAL OUEST CREMAZIE INVESTMENT CORP 1010 STE CATHERINE OUEST <i>EXEMPTÉ PAR LE PROPRIÉTAIRE POUR PAUL ACADIE</i>	351 P 436			500 300			500 300	16N	500 300	6061 389 3-3-60 5-4-60	
717399	LOT DE PORT ROYAL OUEST CREMAZIE INVESTMENT CORP 1010 STE CATHERINE OUEST	351 435			300			300	16N	300		
717443	COMPTE ANNULÉ CE COMPTE N EXISTE PLUS											
717449	COMPTE ANNULÉ CE COMPTE N EXISTE PLUS											
717450	COMPTE ANNULÉ CE COMPTE N EXISTE PLUS											
717451	LOT RUE PROJÉTÉE CITÉ DE MONTRÉAL SAMUEL LEVINSON AND CO LTD 7205 HUTCHISON MEILLEUR AMÉNAGEMENT	351 P 44			70			70	16X	70	6068 389	
717457	COMPTE ANNULÉ VOIR COMPTE 718134											

ROLE SUPPLEMENTAIRE D'ÉVALUATION DES IMMEUBLES POUR L'EXERCICE FINANCIER COMMENÇANT LE 1^{ER} MAI 1960
 SUPPLEMENTARY VALUATION ROLL OF IMMOVABLE PROPERTY FOR THE FISCAL YEAR COMMENCING 1ST. MAY 1960

RUE STREET	QUARTIER WARD	AMUNTSIC	ARRONDISSEMENT ÉLECTORAL ELECTORAL DISTRICT	VALEUR (DOLLARS SEULEMENT) - VALUE (DOLLARS ONLY)				PROFONDEUR DE L'AVANT-COURT SUBDIVISION	CODE	VALEUR POUR LA TAXE SCOLAIRE VALUE FOR SCHOOL TAX	NO DE RÉOLUTION RESOLUTION NO.
NO DE COMPTE ACCOUNT NO.	EMPLACEMENT DE L'IMMEUBLE LOCATION OF PROPERTY	CADASTRE - SUBDIVISION	ENTRETIEN DES TROTTOIRS PDS DE FRONT	TERRAIN LAND	BÂTIMENTS ET AUTRES ÎTMS BUILDINGS AND OTHER ITEMS	VALEUR EXEMPTÉ EXEMPT VALUE	VALEUR IMPOSABLE TAXABLE VALUE				
717458	COMPTE ANNULÉ COMPTÉ ANNULÉ VOIR COMPTE 718134			3267370	1824350	2727650	2364020			5091620	

ROLE SUPPLEMENTAIRE D'ÉVALUATION DES IMMEUBLES POUR L'EXERCICE FINANCIER COMMENÇANT LE 1^{ER} MAI 1960
 SUPPLEMENTARY VALUATION ROLL OF IMMOVABLE PROPERTY FOR THE FISCAL YEAR COMMENCING 1ST. MAY 1960

RUE STREET	QUARTIER WARD	AHUNTSIC	ARRONDISSEMENT ÉLECTORAL ELECTORAL DISTRICT	VALEUR (DOLLARS SEULEMENT) - VALUE (DOLLARS ONLY)				PROFITEURS SURFACÉS	CODE	VALEUR POUR LA TAXE SCOLAIRE VALUE FOR SCHOOL TAX	NO DE RESOLUTION RESOLUTION NO.
NO DE COMPTE ACCOUNT NO.	EMPLACEMENT DE L'IMMEUBLE LOCATION OF PROPERTY	CADASTRE - SUBDIVISION	ENTRETIEN DES TROTTOIRS POS DE FRONT MAINTENANCE OF SIDEWALKS FEET FRONTAGE	TERRAIN LAND	BÂTIMENTS ET AUTRES ITERS BUILDINGS AND OTHER ITERS	VALEUR EXEMPTÉE EXEMPT VALUE	VALEUR IMPOSABLE TAXABLE VALUE				
717558	LOT RUE PROJETEE HARRIST COHEN WIFE S AS TO P OF NORTON KOLOMEIR 5570 BORDEN AVE	351 495		550			550		12	550	
717656	LOT RUE PROJETEE CITÉ DE MONTRÉAL MC SAGRAN ST MARKET DEVELOPMENT INC ATT GREENBLATT AND GEBINSKY 660 STE CATHERINE W RM 333 MELLEUR AMEL A. EMENT	351 P12		850		850	850		16	850	
717657	LOT RUE PROJETEE CITÉ DE MONTRÉAL MC SAGRAN ST MARKET DEVELOPMENT INC ATT GREENBLATT AND GEBINSKY 660 STE CATHERINE W RM 333 MELLEUR AMEL A. EMENT	351 P11		210		210	210		16	210	
717690	LOT BLVD DE L'ACADIE JACK ROSENBLUM 2/3 6800 HUTCHISON IVANHOE CORP 1/3 7101 COTE ST LUC BLVD RM CITY OF COTE ST LUC QUE <i>7101 2 2000, 2001, 2002, 2003, 2004, 2005, 2006, 2007, 2008, 2009, 2010, 2011, 2012, 2013, 2014, 2015, 2016, 2017, 2018, 2019, 2020, 2021, 2022, 2023, 2024, 2025, 2026, 2027, 2028, 2029, 2030, 2031, 2032, 2033, 2034, 2035, 2036, 2037, 2038, 2039, 2040, 2041, 2042, 2043, 2044, 2045, 2046, 2047, 2048, 2049, 2050, 2051, 2052, 2053, 2054, 2055, 2056, 2057, 2058, 2059, 2060, 2061, 2062, 2063, 2064, 2065, 2066, 2067, 2068, 2069, 2070, 2071, 2072, 2073, 2074, 2075, 2076, 2077, 2078, 2079, 2080, 2081, 2082, 2083, 2084, 2085, 2086, 2087, 2088, 2089, 2090, 2091, 2092, 2093, 2094, 2095, 2096, 2097, 2098, 2099, 2100, 2101, 2102, 2103, 2104, 2105, 2106, 2107, 2108, 2109, 2110, 2111, 2112, 2113, 2114, 2115, 2116, 2117, 2118, 2119, 2120, 2121, 2122, 2123, 2124, 2125, 2126, 2127, 2128, 2129, 2130, 2131, 2132, 2133, 2134, 2135, 2136, 2137, 2138, 2139, 2140, 2141, 2142, 2143, 2144, 2145, 2146, 2147, 2148, 2149, 2150, 2151, 2152, 2153, 2154, 2155, 2156, 2157, 2158, 2159, 2160, 2161, 2162, 2163, 2164, 2165, 2166, 2167, 2168, 2169, 2170, 2171, 2172, 2173, 2174, 2175, 2176, 2177, 2178, 2179, 2180, 2181, 2182, 2183, 2184, 2185, 2186, 2187, 2188, 2189, 2190, 2191, 2192, 2193, 2194, 2195, 2196, 2197, 2198, 2199, 2200, 2201, 2202, 2203, 2204, 2205, 2206, 2207, 2208, 2209, 2210, 2211, 2212, 2213, 2214, 2215, 2216, 2217, 2218, 2219, 2220, 2221, 2222, 2223, 2224, 2225, 2226, 2227, 2228, 2229, 2230, 2231, 2232, 2233, 2234, 2235, 2236, 2237, 2238, 2239, 2240, 2241, 2242, 2243, 2244, 2245, 2246, 2247, 2248, 2249, 2250, 2251, 2252, 2253, 2254, 2255, 2256, 2257, 2258, 2259, 2260, 2261, 2262, 2263, 2264, 2265, 2266, 2267, 2268, 2269, 2270, 2271, 2272, 2273, 2274, 2275, 2276, 2277, 2278, 2279, 2280, 2281, 2282, 2283, 2284, 2285, 2286, 2287, 2288, 2289, 2290, 2291, 2292, 2293, 2294, 2295, 2296, 2297, 2298, 2299, 2300, 2301, 2302, 2303, 2304, 2305, 2306, 2307, 2308, 2309, 2310, 2311, 2312, 2313, 2314, 2315, 2316, 2317, 2318, 2319, 2320, 2321, 2322, 2323, 2324, 2325, 2326, 2327, 2328, 2329, 2330, 2331, 2332, 2333, 2334, 2335, 2336, 2337, 2338, 2339, 2340, 2341, 2342, 2343, 2344, 2345, 2346, 2347, 2348, 2349, 2350, 2351, 2352, 2353, 2354, 2355, 2356, 2357, 2358, 2359, 2360, 2361, 2362, 2363, 2364, 2365, 2366, 2367, 2368, 2369, 2370, 2371, 2372, 2373, 2374, 2375, 2376, 2377, 2378, 2379, 2380, 2381, 2382, 2383, 2384, 2385, 2386, 2387, 2388, 2389, 2390, 2391, 2392, 2393, 2394, 2395, 2396, 2397, 2398, 2399, 2400, 2401, 2402, 2403, 2404, 2405, 2406, 2407, 2408, 2409, 2410, 2411, 2412, 2413, 2414, 2415, 2416, 2417, 2418, 2419, 2420, 2421, 2422, 2423, 2424, 2425, 2426, 2427, 2428, 2429, 2430, 2431, 2432, 2433, 2434, 2435, 2436, 2437, 2438, 2439, 2440, 2441, 2442, 2443, 2444, 2445, 2446, 2447, 2448, 2449, 2450, 2451, 2452, 2453, 2454, 2455, 2456, 2457, 2458, 2459, 2460, 2461, 2462, 2463, 2464, 2465, 2466, 2467, 2468, 2469, 2470, 2471, 2472, 2473, 2474, 2475, 2476, 2477, 2478, 2479, 2480, 2481, 2482, 2483, 2484, 2485, 2486, 2487, 2488, 2489, 2490, 2491, 2492, 2493, 2494, 2495, 2496, 2497, 2498, 2499, 2500, 2501, 2502, 2503, 2504, 2505, 2506, 2507, 2508, 2509, 2510, 2511, 2512, 2513, 2514, 2515, 2516, 2517, 2518, 2519, 2520, 2521, 2522, 2523, 2524, 2525, 2526, 2527, 2528, 2529, 2530, 2531, 2532, 2533, 2534, 2535, 2536, 2537, 2538, 2539, 2540, 2541, 2542, 2543, 2544, 2545, 2546, 2547, 2548, 2549, 2550, 2551, 2552, 2553, 2554, 2555, 2556, 2557, 2558, 2559, 2560, 2561, 2562, 2563, 2564, 2565, 2566, 2567, 2568, 2569, 2570, 2571, 2572, 2573, 2574, 2575, 2576, 2577, 2578, 2579, 2580, 2581, 2582, 2583, 2584, 2585, 2586, 2587, 2588, 2589, 2590, 2591, 2592, 2593, 2594, 2595, 2596, 2597, 2598, 2599, 2600, 2601, 2602, 2603, 2604, 2605, 2606, 2607, 2608, 2609, 2610, 2611, 2612, 2613, 2614, 2615, 2616, 2617, 2618, 2619, 2620, 2621, 2622, 2623, 2624, 2625, 2626, 2627, 2628, 2629, 2630, 2631, 2632, 2633, 2634, 2635, 2636, 2637, 2638, 2639, 2640, 2641, 2642, 2643, 2644, 2645, 2646, 2647, 2648, 2649, 2650, 2651, 2652, 2653, 2654, 2655, 2656, 2657, 2658, 2659, 2660, 2661, 2662, 2663, 2664, 2665, 2666, 2667, 2668, 2669, 2670, 2671, 2672, 2673, 2674, 2675, 2676, 2677, 2678, 2679, 2680, 2681, 2682, 2683, 2684, 2685, 2686, 2687, 2688, 2689, 2690, 2691, 2692, 2693, 2694, 2695, 2696, 2697, 2698, 2699, 2700, 2701, 2702, 2703, 2704, 2705, 2706, 2707, 2708, 2709, 2710, 2711, 2712, 2713, 2714, 2715, 2716, 2717, 2718, 2719, 2720, 2721, 2722, 2723, 2724, 2725, 2726, 2727, 2728, 2729, 2730, 2731, 2732, 2733, 2734, 2735, 2736, 2737, 2738, 2739, 2740, 2741, 2742, 2743, 2744, 2745, 2746, 2747, 2748, 2749, 2750, 2751, 2752, 2753, 2754, 2755, 2756, 2757, 2758, 2759, 2760, 2761, 2762, 2763, 2764, 2765, 2766, 2767, 2768, 2769, 2770, 2771, 2772, 2773, 2774, 2775, 2776, 2777, 2778, 2779, 2780, 2781, 2782, 2783, 2784, 2785, 2786, 2787, 2788, 2789, 2790, 2791, 2792, 2793, 2794, 2795, 2796, 2797, 2798, 2799, 2800, 2801, 2802, 2803, 2804, 2805, 2806, 2807, 2808, 2809, 2810, 2811, 2812, 2813, 2814, 2815, 2816, 2817, 2818, 2819, 2820, 2821, 2822, 2823, 2824, 2825, 2826, 2827, 2828, 2829, 2830, 2831, 2832, 2833, 2834, 2835, 2836, 2837, 2838, 2839, 2840, 2841, 2842, 2843, 2844, 2845, 2846, 2847, 2848, 2849, 2850, 2851, 2852, 2853, 2854, 2855, 2856, 2857, 2858, 2859, 2860, 2861, 2862, 2863, 2864, 2865, 2866, 2867, 2868, 2869, 2870, 2871, 2872, 2873, 2874, 2875, 2876, 2877, 2878, 2879, 2880, 2881, 2882, 2883, 2884, 2885, 2886, 2887, 2888, 2889, 2890, 2891, 2892, 2893, 2894, 2895, 2896, 2897, 2898, 2899, 2900, 2901, 2902, 2903, 2904, 2905, 2906, 2907, 2908, 2909, 2910, 2911, 2912, 2913, 2914, 2915, 2916, 2917, 2918, 2919, 2920, 2921, 2922, 2923, 2924, 2925, 2926, 2927, 2928, 2929, 2930, 2931, 2932, 2933, 2934, 2935, 2936, 2937, 2938, 2939, 2940, 2941, 2942, 2943, 2944, 2945, 2946, 2947, 2948, 2949, 2950, 2951, 2952, 2953, 2954, 2955, 2956, 2957, 2958, 2959, 2960, 2961, 2962, 2963, 2964, 2965, 2966, 2967, 2968, 2969, 2970, 2971, 2972, 2973, 2974, 2975, 2976, 2977, 2978, 2979, 2980, 2981, 2982, 2983, 2984, 2985, 2986, 2987, 2988, 2989, 2990, 2991, 2992, 2993, 2994, 2995, 2996, 2997, 2998, 2999, 3000, 3001, 3002, 3003, 3004, 3005, 3006, 3007, 3008, 3009, 3010, 3011, 3012, 3013, 3014, 3015, 3016, 3017, 3018, 3019, 3020, 3021, 3022, 3023, 3024, 3025, 3026, 3027, 3028, 3029, 3030, 3031, 3032, 3033, 3034, 3035, 3036, 3037, 3038, 3039, 3040, 3041, 3042, 3043, 3044, 3045, 3046, 3047, 3048, 3049, 3050, 3051, 3052, 3053, 3054, 3055, 3056, 3057, 3058, 3059, 3060, 3061, 3062, 3063, 3064, 3065, 3066, 3067, 3068, 3069, 3070, 3071, 3072, 3073, 3074, 3075, 3076, 3077, 3078, 3079, 3080, 3081, 3082, 3083, 3084, 3085, 3086, 3087, 3088, 3089, 3090, 3091, 3092, 3093, 3094, 3095, 3096, 3097, 3098, 3099, 3100, 3101, 3102, 3103, 3104, 3105, 3106, 3107, 3108, 3109, 3110, 3111, 3112, 3113, 3114, 3115, 3116, 3117, 3118, 3119, 3120, 3121, 3122, 3123, 3124, 3125, 3126, 3127, 3128, 3129, 3130, 3131, 3132, 3133, 3134, 3135, 3136, 3137, 3138, 3139, 3140, 3141, 3142, 3143, 3144, 3145, 3146, 3147, 3148, 3149, 3150, 3151, 3152, 3153, 3154, 3155, 3156, 3157, 3158, 3159, 3160, 3161, 3162, 3163, 3164, 3165, 3166, 3167, 3168, 3169, 3170, 3171, 3172, 3173, 3174, 3175, 3176, 3177, 3178, 3179, 3180, 3181, 3182, 3183, 3184, 3185, 3186, 3187, 3188, 3189, 3190, 3191, 3192, 3193, 3194, 3195, 3196, 3197, 3198, 3199, 3200, 3201, 3202, 3203, 3204, 3205, 3206, 3207, 3208, 3209, 3210, 3211, 3212, 3213, 3214, 3215, 3216, 3217, 3218, 3219, 3220, 3221, 3222, 3223, 3224, 3225, 3226, 3227, 3228, 3229, 3230, 3231, 3232, 3233, 3234, 3235, 3236, 3237, 3238, 3239, 3240, 3241, 3242, 3243, 3244, 3245, 3246, 3247, 3248, 3249, 3250, 3251, 3252, 3253, 3254, 3255, 3256, 3257, 3258, 3259, 3260, 3261, 3262, 3263, 3264, 3265, 3266, 3267, 3268, 3269, 3270, 3271, 3272, 3273, 3274, 3275, 3276, 3277, 3278, 3279, 3280, 3281, 3282, 3283, 3284, 3285, 3286, 3287, 3288, 3289, 3290, 3291, 3292, 3293, 3294, 3295, 3296, 3297, 3298, 3299, 3300, 3301, 3302, 3303, 3304, 3305, 3306, 3307, 3308, 3309, 3310, 3311, 3312, 3313, 3314, 3315, 3316, 3317, 3318, 3319, 3320, 3321, 3322, 3323, 3324, 3325, 3326, 3327, 3328, 3329, 3330, 3331, 3332, 3333, 3334, 3335, 3336, 3337, 3338, 3339, 3340, 3341, 3342, 3343, 3344, 3345, 3346, 3347, 3348, 3349, 3350, 3351, 3352, 3353, 3354, 3355, 3356, 3357, 3358, 3359, 3360, 3361, 3362, 3363, 3364, 3365, 3366, 3367, 3368, 3369, 3370, 3371, 3372, 3373, 3374, 3375, 3376, 3377, 3378, 3379, 3380, 3381, 3382, 3383, 3384, 3385, 3386, 3387, 3388, 3389, 3390, 3391, 3392, 3393, 3394, 3395, 3396, 3397, 3398, 3399, 3400, 3401, 3402, 3403, 3404, 3405, 3406, 3407, 3408, 3409, 3410, 3411, 3412, 3413, 3414, 3415, 3416, 3417, 3418, 3419, 3420, 3421, 3422, 3423, 3424, 3425, 3426, 3427, 3428, 3429, 3430, 3431, 3432, 3433, 3434, 3435, 3436, 3437, 3438, 3439, 3440, 3441, 3442, 3443, 3444, 3445, 3446, 3447, 3448, 3449, 3450, 3451, 3452, 3453, 3454, 3455, 3456, 3457, 3458, 3459, 3460, 3461, 3462, 3463, 3464, 3465, 3466, 3467, 3468, 3469, 3470, 3471, 3472, 3473, 3474, 3475, 3476, 3477, 3478, 3479, 3480, 3481, 3482, 3483, 3484, 3485, 3486, 3487, 3488, 3489, 3490, 3491, 3492, 3493, 3494, 3495, 3496, 3497, 3498, 3499, 3500, 3501, 3502, 3503, 3504, 3505, 3506, 3507, 3508, 3509, 3510, 3511, 3512, 3513, 3514, 3515, 3516, 3517, 3518, 3519, 3520, 3521, 3522, 3523, 3524, 3525, 3526, 3527, 3528, 3529, 3530, 3531, 3532, 3533, 3534, 3535, 3536, 3537, 3538, 3539, 3540, 3541, 3542, 3543, 3544, 3545, 3546, 3547, 3548, 3549, 3550, 3551, 3552, 3553, 3554, 3555, 3556, 3557, 3558, 3559, 3560, 3561, 3562, 3563, 3564, 3565, 3566, 3567, 3568, 3569, 3570, 3571, 3572, 3573, 3574, 3575, 3576, 3577, 3578, 3579, 3580, 3581, 3582, 3583, 3584, 3585, 3586, 3587, 3588, 3589, 3590, 3591, 3592, 3593, 3594, 3595, 3596, 3597, 3598, 3599, 3600, 3601, 3602, 3603, 3604, 3605, 3606, 3607, 3608, 3609, 3610, 3611, 3612, 3613, 3614, 3615, 3616, 3617, 3618, 3619, 3620, 3621, 3622, 3623, 3624, 3625, 3626, 3627, 3628, 3629, 3630, 3631, 3632, 3633, 3634, 3635, 3636, 3637, 3638, 3639, 3640, 3641, 3642, 3643, 3644, 3645, 3646, 3647, 3648, 3649, 3650, 3651, 3652, 3653, 3654, 3655, 3656, 3657, 3658, 3659, 3660, 3661, 3662, 3663, 3664, 3665, 3666, 3667, 3668, 3669, 3670, 3671, 3672, 3673, 3674, 3675, 3676, 3677, 3678, 3679, 3680, 3681, 3682, 3683, 3684, 3685, 3686, 3687, 3688, 3689, 3690, 3691, 3692, 3693, 3694, 3695, 3696, 3697, 3698, 3699, 3700, 3701, 3702, 3703, 3704, 3705, 3706, 3707, 3708, 3709, 3710, 3711, 3712, 3713, 3714, 3715, 3716, 3717, 3718, 3719, 3720, 3721, 3722, 3723, 3724, 3725, 3726, 3727, 3728, 3729, 3730, 3731, 3732, 3733, 3734, 3735, 3736, 3737, 3738, 3739, 3740, 3741, 3742, 3743, 3744, 3745, 3746, 3747, 3748, 3749, 3750, 3751, 3752, 3753, 3754, 3755, 3756, 3757, 3758, 3759, 3760, 3761, 3762, 3763, 3764, 3765, 3766, 3767, 3768, 3769, 3770, 3771, 3772, 3773, 3774, 3775, 3776, 3777, 3778, 3779, 3780, 3781, 3782, 3783, 3784, 3785, 3786, 3787, 3788, 3789, 3790, 3791, 3792, 3793, 3794, 3795, 3796, 3797, 3798, 3799, 3800, 3801, 3802, 3803, 3804, 3805, 3806, 3807, 3808, 3809, 3810, 3811, 3812, 3813, 3814, 3815, 3816, 3817, 3818, 3819, 3820, 3821, 3822, 3823, 3824, 3825, 3826, 3827, 3828, 3829, 3830, 3831, 3832, 3833, 3834, 3835, 3836, 3837, 3838, 3839, 3840, 3841, 3842, 3843, 3844, 3845, 3846, 3847, 3848, 3849, 3850, 3851, 3852, 3853, 3854, 3855, 3856, 3857, 3858, 3859, 3860, 3861, 3862, 3863, 3864, 3865, 3866, 3867, 3868, 3869, 3870, 3871, 3872, 3873, 3874, 3875, 3876, 3877, 3878, 3879, 3880, 3881, 3882, 3883, 3884, 3885, 3886, 3887,</i>										

ROLE SUPPLEMENTAIRE D'EVALUATION DES IMMOBLES POUR L'EXERCICE FINANCIER COMMENÇANT LE 1ER MAI 1960
 SUPPLEMENTARY VALUATION ROLL OF IMMOVABLE PROPERTY FOR THE FISCAL YEAR COMMENCING 1ST. MAY 1960

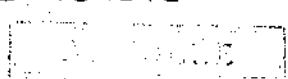
RUE STREET	QUARTIER WARD	ARRONDISSEMENT ÉLECTORAL ELECTORAL DISTRICT	EMPLACEMENT DE L'IMMEUBLE LOCATION OF PROPERTY	CADASTRE - SUBDIVISION	ENTRETIEN DES TROTTOIRS PDS DE FRONT MAINTENANCE OF SIDEWALKS FEET FRONTAGE	VALEUR (DOLLARS SEULEMENT) - VALUE (DOLLARS ONLY)		VALEUR POUR LA TAXE SCOLAIRE VALUE FOR SCHOOL TAX	NO DE RESOLUTION RESOLUTION NO.
ACCOUNT NO.	NOM ET ADRESSE DU PROPRIÉTAIRE NAME AND ADDRESS OF OWNER	OCCUPATION ET AND DENOMINATION	TERRAIN LAND	BÂTIMENTS ET AUTRES ITERS BUILDINGS AND OTHER ITEMS	VALEUR EXEMPTE EXEMPT VALUE	VALEUR IMPOSABLE TAXABLE VALUE	CODE	NO DE CERTIFICAT CERTIFICATE NO.	
717729	LOT BLVD DE L'ACADIE RIGHT OF WAY BETWEEN	351							
	BLVD DE L'ACADIE AND PERS								
	TERRITOIRE SCOLAIRE DE MONTREAL N		50650			50650	16N	50650	
	CANADIAN NATIONAL RAILWAYS CO		18600			18600	16N	18600	
	ATT TAX COMMISSIONER 487 MC GILL CH 438								60-61-761 EFFECTIVE 1-5-59 5-10-60
717743	LOT BLVD DE L'ACADIE	350 596							
	EZELLY BABUST VVE DE ERNEST COOK 3124 ST GERARD	JAN 26 1960							60-61-213
717788	LOT BLVD DE L'ACADIE	350 426							
	GABRIEL TARDI 520 GILVIE APT 1	351 322 JAN 26 1960	900			900	125	900	60-61-284

Groupé avec # 726109

Exproprié pour voirie

Exproprié pour voirie JAN 26 1960

ROLE SUPPLEMENTAIRE D'ÉVALUATION DES IMMOVABLES POUR L'EXERCICE FINANCIER COMMENÇANT LE 1^{ER} MAI 1960
 SUPPLEMENTARY VALUATION ROLL OF IMMOVABLE PROPERTY FOR THE FISCAL YEAR COMMENCING 1ST. MAY 1960

RUE STREET	QUARTIER WARD	ARRONDISSEMENT ELECTORAL ELECTORAL DISTRICT	AMUNTS IC	VALEUR (DOLLARS SEULEMENT) - VALUE (DOLLARS ONLY)				NO DE RESOLUTION RESOLUTION NO.
NO DE COMPTE ACCOUNT NO.	EMPLACEMENT DE L'IMMEUBLE LOCATION OF PROPERTY	CADASTRE - SUBDIVISION	ENTRETIEN DES TROTTOIRS POS DE FRONT MAINTENANCE OF SIDEWALKS FEET FRONTAGE	TERRAIN LAND	BÂTIMENTS ET AUTRES ITEM BUILDINGS AND OTHER ITEMS	VALEUR EXEMPT EXEMPT VALUE	VALEUR IMPOSABLE TAXABLE VALUE	NO DE RESOLUTION RESOLUTION NO.
	NOM ET ADRESSE DU PROPRIÉTAIRE NAME AND ADDRESS OF OWNER	OCCUPATION ET DÉSIGNATION AND DENOMINATION						NO DE CERTIFICAT CERTIFICATE NO.
717789	LOT BLVD DE L'ACADIE  GABRIEL TARDI 620 D'GILVIE APT 1	353 423 351 323 JAN 26 1955 MNETR		900	<i>Exproprié pour rue</i>		JAN 26 1960 900	60-61 285
717820	COMPTE ANNULE VOIR COMPTES 718134 ET 35							
717821	COMPTE ANNULE VOIR COMPTES 718136 ET 37							
717822	LOT BLVD DE L'ACADIE LA CITE DE MONTREAL / EXPROPRIÉ POUR RUE /	351 70 71 72		3100	<i>Versé dans la rue</i>	3100	992	132-133 (10-5-62) du 14-10-59
717823	LOT BLVD DE L'ACADIE LA CITE DE MONTREAL / EXPROPRIÉ POUR RUE /	351 73 74 48 41		4550	<i>Versé dans la rue</i>	4550	996	132-133 (10-5-62) du 14-10-59

ROLE SUPPLEMENTAIRE D'ÉVALUATION DES IMMEUBLES POUR L'EXERCICE FINANCIER COMMENÇANT LE 1ER MAI 1960
 SUPPLEMENTARY VALUATION ROLL OF IMMOVABLE PROPERTY FOR THE FISCAL YEAR COMMENCING 1ST. MAY 1960

RUE STREET	QUARTIER WARD	ARRONDISSEMENT ELECTORAL ELECTORAL DISTRICT	AHUNTSIC		VALEUR (DOLLARS SEULEMENT) - VALUE (DOLLARS ONLY)				VALEUR POUR LA TAXE SCOLAIRE VALUE FOR SCHOOL TAX	NO DE RESOLUTION RESOLUTION NO.
NO DE COMPTE ACCOUNT NO.	EMPLACEMENT DE L'IMMEUBLE LOCATION OF PROPERTY	CADASTRE - SUBDIVISION	ENTRETIEN DES TROTTOIRS PDS DE FRONT MAINTENANCE OF SIDEWALK FEET FRONTAGE	TERRAIN LAND	BÂTIMENTS ET AUTRES ÎTÈM BUILDINGS AND OTHER ITEMS	VALEUR EXEMPTÉE EXEMPT VALUE	VALEUR IMPOSABLE TAXABLE VALUE			
717824	LOT BLVD DE L'ACADIE	351 75								
	CITE DE MONTREAL									
	EXPROPRIÉ POUR RUE									
717825	LOT BLVD DE L'ACADIE	351 77		4750		4750		99E	4750	
	CITE DE MONTREAL									
	EXPROPRIÉ POUR RUE									
717833	CHABANEL DE LOUVAIN OUEST FRANÇOIS MALHERBE	P344 DE LA P344 DE LA P344								
	RALPH B HUNT CO LTD	344 P1017								
	9500 BLVD ST LAURENT	344 P1017								
		P344		44550						
		344 1072	2515	45400	37200	81750	81750	15N	81750	
				46000		87600	87600		87600	
				58700		95900	95900		95900	
717836	DE LOUVAIN OUEST	P344								
	ARR FRANÇOIS MALHERBE	344 1072		26350	89950	116800	97350	16N	97350	
	EASTERN GUMMED PAPER COMPANY LIMITED									
	9500 BLVD ST LAURENT									
717840	COMPTE ANNULÉ									
	COMPTE ANNULÉ									
	VOIR COMPTES 718110 A 718121									

Cat 120125
(10-5-60)
du 17859

ANNEE FISCAL 60-61	ANNEE FISCAL 60-61	ANNEE FISCAL 60-61	ANNEE FISCAL 60-61
EFFETIVE 10-1-61	EFFETIVE 10-1-61	EFFETIVE 10-1-61	EFFETIVE 10-1-61
ANNEE FISCAL 61-62	ANNEE FISCAL 61-62	ANNEE FISCAL 61-62	ANNEE FISCAL 61-62
EFFETIVE 10-1-62	EFFETIVE 10-1-62	EFFETIVE 10-1-62	EFFETIVE 10-1-62

Cat 259 (0941)
du 1-10-60

ROLE SUPPLEMENTAIRE D'ÉVALUATION DES IMMEUBLES POUR L'EXERCICE FINANCIER COMMENÇANT LE 1^{ER} MAI 1960
 SUPPLEMENTARY VALUATION ROLL OF IMMOVABLE PROPERTY FOR THE FISCAL YEAR COMMENCING 1ST. MAY 1960

RUE STREET	QUARTIER WARD	ARRONDISSEMENT ELECTORAL ELECTORAL DISTRICT	AHUNTSIC		VALEUR (DOLLARS SEULEMENT) - VALUE (DOLLARS ONLY)		VALEUR POUR LA TAXE SCOLAIRE VALUE FOR SCHOOL TAX		NO DE RESOLUTION RESOLUTION NO.
NO DE COMPTE ACCOUNT NO.	EMPLACEMENT DE L'IMMEUBLE LOCATION OF PROPERTY	CADASTRE - SUBDIVISION	ENTRETIEN DES TROTTOIRS PDS DE FRONT MAINTENANCE OF SIDEWALKS FEET FRONTAGE	TERRAIN LAND	BÂTIMENTS ET AUTRES ITEM BUILDINGS AND OTHER ITEMS	VALEUR EXEMPTÉE EXEMPT VALUE	VALEUR IMPOSABLE TAXABLE VALUE	VALEUR POUR LA TAXE SCOLAIRE VALUE FOR SCHOOL TAX	NO DE RESOLUTION RESOLUTION NO.
ACCOUNT NO.	NOM ET ADRESSE DU PROPRIÉTAIRE NAME AND ADDRESS OF OWNER	OCCUPATION ET DÉNOMINATION AND DENOMINATION							NO DE CERTIFICAT CERTIFICATE NO.
717845	LOT SACKVILLE LA CITE DE MONTREAL	P127		2300		2300		2300	
717846	COMpte ANNULE COMpte ANNULE VOIR COMPTES 718122 A 718133								
717850	LOT BOUL CREMAZIE OUEST CITÉ DE MONTREAL ANITA LEDA ALLAS ALIDA LEGAULT EDSE S DE 3 DE LEVIE CLEMENT LEBEAU 11930 BULO RD (MEILLEUR AMENAGEMENT)	351 P527		30		30		30	
717854	10000 MEILLEUR CROWN CORK AND SEAL COMPANY LIMITED 10000 MEILLEUR	347-2	9413	133950	630450		764400	764400	
717856	COMpte ANNULE COMpte ANNULE VOIR COMPTES 718146 ET 718147								
717858	LOT LUMSDEN LA CITE DE MONTREAL PARC ET TERRAIN DE JEUX	344 P258 14-1-55	12	1500		1500		1500	
717859	LOT ARR WAYERLY LA CITE DE MONTREAL PARC ET TERRAIN DE JEUX	343 109-P33 14-1-55		1850		1850		1850	

60-61
 28
 EFFECTIVE 1-2-60

ROLE SUPPLEMENTAIRE D'EVALUATION POUR L'EXERCICE FINANCIER COMMENÇANT LE 1ER MAI 1960
 SUPPLEMENTARY VALUATION ROLL OF IMMOVABLE PROPERTY FOR THE FISCAL YEAR COMMENCING 1ST. MAY, 1960

RUE STREET	QUARTIER WARD	ARRONDISSEMENT ELECTORAL ELECTORAL DISTRICT	ARRONDISSEMENT ELECTORAL ELECTORAL DISTRICT		ARRONDISSEMENT ELECTORAL ELECTORAL DISTRICT		ARRONDISSEMENT ELECTORAL ELECTORAL DISTRICT		ARRONDISSEMENT ELECTORAL ELECTORAL DISTRICT	ARRONDISSEMENT ELECTORAL ELECTORAL DISTRICT	ARRONDISSEMENT ELECTORAL ELECTORAL DISTRICT	ARRONDISSEMENT ELECTORAL ELECTORAL DISTRICT	ARRONDISSEMENT ELECTORAL ELECTORAL DISTRICT
NO DE COMPTE ACCOUNT NO.	EMPLACEMENT DE L'IMMEUBLE LOCATION OF PROPERTY	CADASTRE - SUBDIVISION	ENTRETIEN DES TROTTOIRS PDS DE FRONT MAINTENANCE OF SIDEWALKS FEET FRONTAGE	TERRAIN LAND	BATIMENTS ET AUTRES ITEM BUILDINGS AND OTHER ITEMS	VALEUR EXEMPT EXEMPT VALUE	VALEUR IMPOSABLE TAXABLE VALUE	VALEUR POUR LA TAXE SCOLAIRE VALUE FOR SCHOOL TAX	NO DE RESOLUTION RESOLUTION NO.	NO DE CERTIFICAT CERTIFICATE NO.	NO DE CERTIFICAT CERTIFICATE NO.	NO DE CERTIFICAT CERTIFICATE NO.	NO DE CERTIFICAT CERTIFICATE NO.
717851	10765 VIANNEY LAURETTE BOUGIE 4435 PARTHENAIS 10765 Vianney 9470 DIRMAL MADON INC.	127 696-2 EMP CIVIQUE 344 124-3 123-3 122-3	C 435	3200	19200		22400	22400					
717862	220 DE BEAUHARNOIS	344 124-3 123-3 122-3		1250	15450		16700	16700					
717863	NICOLA FIORDA 6239 ALMA	JOURNALIER 344 124-2 123-2 122-2	C 275	1100	12000		13100	13100					
717864	210/214 DE BEAUHARNOIS	344 124-1 123-1 122-1		1400	15400		16800	16800					
717865	FRANCOIS E GAUTHIER 204 DE BEAUHARNOIS	COMPTABLE 343 112-36 P112-37	C 375	2100	13300		15400	15400					
717866	PHILIP STRAUSS 9127 ST URBAIN	LIBRARIAN 343 P112-37 112-36	C 375	2100	13800		15900	15900					
717867	SIOVANNI DI PLACIDO 9121 ST URBAIN	FORGERON 343 P112-37 112-36	C 375	2100	13800		15900	15900					

ANNEXE 60-61-785-296
 EFFECTIVE 1-12-60 5-10-61
 183400
 182700
 154850
 155000
 28550
 27300

ROLE SUPPLEMENTAIRE D'ÉVALUATION DES IMMEUBLES POUR L'EXERCICE FINANCIER COMMENÇANT LE 1^{ER} MAI 1960
 SUPPLEMENTARY VALUATION ROLL OF IMMOVABLE PROPERTY FOR THE FISCAL YEAR COMMENCING 1ST. MAY 1960

RUE STREET	QUARTIER WARD	AHUNTSIC	ARRONDISSEMENT ÉLECTORAL ELECTORAL DISTRICT	VALEUR (DOLLARS SEULEMENT) - VALUE (DOLLARS ONLY)				NO. DE RÉGISTRATION DES PROPRIÉTÉS SUBSTITUÉS	CODE	REMARQUE	VALEUR POUR LA TAXE SCOLAIRE VALUE FOR SCHOOL TAX	NO. DE RÉSOLUTION RESOLUTION NO.	NO. DE CERTIFICAT CERTIFICATE NO.
NO DE COMPTE ACCOUNT NO.	EMPLACEMENT DE L'IMMEUBLE LOCATION OF PROPERTY	CADASTRE - SUBDIVISION	ENTRETIEN DES TROTTOIRS PDS DE FRONT MAINTENANCE OF SIDEWALKS FEET FRONTAGE	TERRAIN LAND	BÂTIMENTS ET AUTRES ÎTENS BUILDINGS AND OTHER ITEMS	VALEUR EXEMPTÉE EXEMPT VALUE	VALEUR IMPOSABLE TAXABLE VALUE						
717868	9104 ST URBAIN NICKDEFAUS HETTEL 9104 ST URBAIN	343 114-1 P114-2	C 375	2300	19000		21300		11C			21500	
717869	9110 ST URBAIN PETER MARX MARIA MINNICH HIS WIFE S AS TO P 9110 ST URBAIN	343 P114-2 114-3	C 375	2100	20400		22500		11C			22500	
717870	9120 ST URBAIN GASTON LEROUX 9120 ST URBAIN	343 114-4 P114-5	C 375	2100	19100		21200		11C			21200	
717931	9120/22 DE REIMS JOHN ENGLERT 4084 AVE DE L HOTEL DE VILLE	343 P116-2 116-3 P116-4	C 39	2200	14700		16900		11C			16900	
717939	COMPTE ANNULÉ VOIR COMPTES 718154 ET 718155												

Voir Role Supp. 1961
See Supp. Roll

ROLE SUPPLEMENTAIRE D'EVALUATION DES IMMEUBLES POUR L'EXERCICE FINANCIER COMMENÇANT LE 1ER MAI 1960
SUPPLEMENTARY VALUATION ROLL OF IMMOVABLE PROPERTY FOR THE FISCAL YEAR COMMENCING 1ST. MAY 1960

RUE STREET	QUARTIER WARD	ARRONDISSEMENT ÉLECTORAL ELECTORAL DISTRICT	AHUNTSIC		ARRONDISSEMENT ÉLECTORAL ELECTORAL DISTRICT							
NO DE COMPTE ACCOUNT NO.	EMPLACEMENT DE L'IMMEUBLE LOCATION OF PROPERTY		CADASTRE - SUBDIVISION		ENTRETIEN DES TROTTOIRS POS DE FRONT	VALEUR (DOLLARS SEULEMENT) - VALUE (DOLLARS ONLY)				M C U	VALEUR POUR LA TAXE SCOLAIRE VALUE FOR SCHOOL TAX	NO DE RÉSOLUTION RESOLUTION NO.
	NOM ET ADRESSE DU PROPRIÉTAIRE NAME AND ADDRESS OF OWNER		OCCUPATION ET AND DÉNOMINATION	MANTENANCE OF SIDEWALKS FEET FRONTAGE	TERRAIN LAND	BÂTIMENTS ET AUTRES ÎTÈM BUILDINGS AND OTHER ITEMS	VALEUR EXEMPTÉ EXEMPT VALUE	VALEUR IMPOSABLE TAXABLE VALUE				
717944	255/237 DE BEAUHARNOIS		344	P193 DE LA P194 DE LA P195	C 389	1750	17550		19300	11C	19300	
	RAMON MARTEL 253 DE BEAUHARNOIS			RÉPAREUR DE PNEUS								
717946	LOT DIRVAL		344	P291		1			1	99E	1	
	LA CITE DE MONTREAL											
717952	9880 9862 CLARK		343	58-1 59	C 44	3100	202400 5600		202400 3100 5700	11C	202400 3100 6700	1072 1072 1072 du 1-2-62
	DARID MONGIAT 9862 CLARK			LABORER								
717953	9049/45 ST URBAIN		343	103-58 103-57-1	N 37	2100	19900		22000	11N	22000	
	VASILIOS /BILL/ ROUMANIS 173 PINE AVE EAST			BARBER								
717955	9899/95 AVE BRUCHESI		134	709 710	C 50	2600	15000		20600	11C	20600	
	DENIS LAMBERT 9895 AVE BRUCHESI			CHAUFFEUR								
717960	9125/29 DIRVAL		344	P463 P462	D 366	2500	16100		18600	11B	18600	
	HIDEO GENE NISHIMURA 9125 DIRVAL			MACHINE OP								

ROLE SUPPLEMENTAIRE D'ÉVALUATION DES IMMEUBLES POUR L'EXERCICE FINANCIER COMMENÇANT LE 1^{ER} MAI 1960
 SUPPLEMENTARY VALUATION ROLL OF IMMOVABLE PROPERTY FOR THE FISCAL YEAR COMMENCING 1ST. MAY 1960

RUE STREET	QUARTIER WARD	ARRONDISSEMENT ÉLECTORAL ELECTORAL DISTRICT	AHUNTSIC		VALEUR (DOLLARS SEULEMENT) VALUE (DOLLARS ONLY)		VALEUR POUR LA TAXE SCOLAIRE VALUE FOR SCHOOL TAX		NO DE RESOLUTION RESOLUTION NO.
NO DE COMPTE ACCOUNT NO.	EMPLACEMENT DE L'IMMEUBLE LOCATION OF PROPERTY	CADASTRE - SUBDIVISION	ENTRETIEN DES TROTTOIRS PDS DE FRONT MAINTENANCE OF SIDEWALKS FEET FRONTAGE	TERRAIN LAND	BÂTIMENTS ET AUTRES ITERS BUILDINGS AND OTHER ITERS	VALEUR EXEMPTÉE EXEMPT VALUE	VALEUR IMPOSABLE TAXABLE VALUE	NO DE CERTIFICAT CERTIFICATE NO.	
717961	9115/19 DIRVAL	344 P462 461 P463	C 366	2350	17850		20400	11C	20400
	STEVE FISCHER 9115 DIRVAL	CHEMICAL WKR							
717962	265/267 DE BEAUHARNOIS	344 160-2 DE LA 161-2	C 38	1150	14650		15800	11C	15800
	ALFONSO DI RE 265 DE BEAUHARNOIS	JOURNALIER							
717963	275/277 DE BEAUHARNOIS	344 160-1 DE LA 161-1	C 92	1400	15000		16400	11C	16400
	SABATO CASETTA 275 DE BEAUHARNOIS	LABORER							
717964	9810/12 D IBERVILLE 2497 <i>Sevri Est</i>	133 P290 DE LA P289	C	1300	14100 15600		15400 16900	12C	15400 16900 <i>Cut No 3 (11.4.60)</i>
	JULIEN PROVENCHER 9810 D IBERVILLE	MENUISIER							
717966	9110/12 DIRVAL	344 426 P427	C 123	2650	14150		16800	11C	16800
	ANGELO RUFFO 9110 DIRVAL	CHEMICAL ENG							

ROLE SUPPLEMENTAIRE D'ÉVALUATION DES IMMEUBLES POUR L'EXERCICE FINANCIER COMMENÇANT LE 1ER MAI 1960
 SUPPLEMENTARY VALUATION ROLL OF IMMOVABLE PROPERTY FOR THE FISCAL YEAR COMMENCING 1ST. MAY 1960

RUE STREET	QUARTIER WARD	ARRONDISSEMENT ÉLECTORAL ELECTORAL DISTRICT	AHUNTSIC		VALEUR (DOLLARS SEULEMENT) - VALUE (DOLLARS ONLY)				NO DE RESOLUTION RESOLUTION NO.
NO DE COMPTE ACCOUNT NO.	EMPLACEMENT DE L'IMMEUBLE LOCATION OF PROPERTY	CADASTRE - SUBDIVISION	ENTRETIEN DES TROTTOIRS POS DE FRONT	VALEUR (DOLLARS SEULEMENT) - VALUE (DOLLARS ONLY)		VALEUR (DOLLARS SEULEMENT) - VALUE (DOLLARS ONLY)		NO DE RESOLUTION RESOLUTION NO.	
	NOM ET ADRESSE DU PROPRIÉTAIRE NAME AND ADDRESS OF OWNER	OCCUPATION ET AND DÉNOMINATION	MAINTENANCE OF SIDEWALK FCEY FRONTAGE	TERRAIN LAND	BÂTIMENTS ET AUTRES ÉLÉMENTS BUILDINGS AND OTHER ITEMS	VALEUR EXEMPTÉE EXEMPT VALUE	VALEUR IMPOSABLE TAXABLE VALUE	NO DE CERTIFICAT CERTIFICATE NO.	
717967	9120/32 DIRVAL HENRY ZABEK 9120 DIRVAL	344 P427 428 P429 TINSMITH	C 437	2450	14250		16700	11C	16700
717968	9130/32 DIRVAL DOMENICO DILULLO AMEDEO DILULLO 9130 DIRVAL	344 P429 430 P431 CIVIC EMP SUPT	C 437	2450	14350		16800	11C	16800
717969	9140/42 DIRVAL VITTORIO BARGELLETTI 9140 DIRVAL	344 P431 432 MECHANIC	C 437	2450	14650		17100	11C	17100
				364481	1096650	23501	1437630		14611317

ROLE SUPPLEMENTAIRE D'EVALUATION DES IMMEUBLES POUR L'EXERCICE FINANCIER COMMENÇANT LE 1^{ER} MAI 1960
 SUPPLEMENTARY VALUATION ROLL OF IMMOVABLE PROPERTY FOR THE FISCAL YEAR COMMENCING 1ST. MAY 1960

RUE STREET	QUARTIER WARD	ARRONDISSEMENT ÉLECTORAL ELECTORAL DISTRICT	AMUNTS IC	ENTRETIEN DES TROTTOIRS FDS OF FRONT		VALEUR (DOLLARS SEULEMENT) - VALUE (DOLLARS ONLY)		PROFONDEUR DE LA RUE	CODE	VALEUR POUR LA TAXE SCOLAIRE VALUE FOR SCHOOL TAX	NO. DE RESOLUTION RESOLUTION NO.
NO DE COMPTE ACCOUNT NO.	EMPLACEMENT DE L'IMMEUBLE LOCATION OF PROPERTY	CADASTRE - SUBDIVISION	OCCUPATION ET AND DENOMINATION	ENTRETIEN DES TROTTOIRS FDS OF FRONT	MANTENANCE OF SIDEWALKS FEET FRONTAGE	TERRAIN LAND	BÂTIMENTS ET AUTRES ITERS BUILDINGS AND OTHER ITERS				
718010	262/260 DE BEAUHARNOIS	344 35-2									
	EMILIA BRONTESI EDSE S DE 3 DE AMERICO BORSI 260 DE BEAUHARNOIS	344 35-2	JARDINIER	C	36	1100	14600		15700	11C	15700
	BUELLE NOM POUR 3 ANS J C S 22-1-57 BATI PAS D EXEMPTION										
718013	10475 ANDRE JOBIN	128 6-21									
	GIUSEPPE FALCONE 10475 ANDRE JOBIN APT 1 GIOVANNI FALCONE 10465 ANDRE JOBIN APT 2 GIOVANNI REDA 10465 ANDRE JOBIN APT 1 FRANCESCO FIORINO 10475 ANDRE JOBIN APT 2	128 6-21	PAYSAGISTE CHAUFFEUR OPERATEUR NETTOYEUR	C	375	2100	16200 15300		18300 17400	11C	18300 Cert 741(13-9-60) 17400
718014	10465 ANDRE JOBIN	128 6-22									
	GIUSEPPE FALCONE 10475 ANDRE JOBIN APT 1 GIOVANNI FALCONE 10475 ANDRE JOBIN APT 2 GIOVANNI REDA 10465 ANDRE JOBIN APT 1 FRANCESCO FIORINO 10475 ANDRE JOBIN APT 2	128 6-22	PAYSAGISTE CHAUFFEUR OPERATEUR NETTOYEUR	C	375	2100	15400		17500	11C	17500
718015	10455 ANDRE JOBIN	128 6-23									
	GEORGE MELVECIUK 10455 ANDRE JOBIN	128 6-23	ENTR ELECT	C	375	2100	18400		20500	11C	20500 Cert 376-377 (2-7-63) du 1-5-60
718016	10445 ANDRE JOBIN	128 6-24									
	GERARD AUGER 10445 ANDRE JOBIN	128 6-24	HOMME DE CREDIT	C	375	2100	18400		20500	11C	20500

ROLE SUPPLEMENTAIRE D'EVALUATION DES IMMOBLES POUR L'EXERCICE FINANCIER COMMENÇANT LE 1^{ER} MAI 1960
 SUPPLEMENTARY VALUATION ROLL OF IMMOVABLE PROPERTY FOR THE FISCAL YEAR COMMENCING 1ST. MAY 1960

RUE STREET	QUARTIER WARD	AHUNTSIC	ARRONDISSEMENT ELECTORAL ELECTORAL DISTRICT	VALEUR (DOLLARS SEULEMENT) - VALUE (DOLLARS ONLY)				NO. DE RESOLUTION RESOLUTION NO.	
NO DE COMPTE ACCOUNT NO.	EMPLACEMENT DE L'IMMEUBLE LOCATION OF PROPERTY	CADASTRE - SUBDIVISION	ENTRETIEN DES TROTTOIRS PDS DE FRONT MAINTENANCE OF SIDEWALKS FEET FRONTAGE	TERRAIN LAND	BATIMENTS ET AUTRES ITEM BLDINGS AND OTHER ITEMS	VALEUR EXEMPT EXEMPT VALUE	VALEUR IMPOSABLE TAXABLE VALUE		
	NOM ET ADRESSE DU PROPRIETAIRE NAME AND ADDRESS OF OWNER	OCCUPATION ET AND DENOMINATION						VALEUR POUR LA TAXE SCOLAIRE VALUE FOR SCHOOL TAX	NO DE CERTIFICAT CERTIFICATE NO.
718017	10435 ANDRE JOBIN GERARD GRATTON 3842 BELAIR	128 6-25 GERANT	C 375	2100	18400		20500	11C	20500
718018	10425 ANDRE JOBIN ANTONIETTA CICCU 10425 ANDRE JOBIN GIOVANNA CICCU EPSE C EN S DE GIUSEPPE ZAMPA 10425 ANDRE JOBIN	128 6-26 ENGINE CLEANER	C 375	2100	18400		20500	11C	20500
718019	10415 ANDRE JOBIN LEO GENDRON 10415 ANDRE JOBIN	128 6-27 EMP HYDRO	C 375	2100	18400		20500	11C	20500
718020	10405 ANDRE JOBIN MIKE NYARI JULIANA BALAZS HIS WIFE 7231 STUART AVE	128 6-28 STEEL WKR	C 375	2100	18400		20500	11C	20500
718021	10395 ANDRE JOBIN MARCEL ROY 10395 ANDRE JOBIN	128 6-29 SPT DETECTIVE	C 375	2150	18450		20600	11C	20600
718022	10365 ANDRE JOBIN SAKAYE IMAI EPSE S DE S DE MASAICHI SHIZIA 10365 ANDRE JOBIN	128 6-30 PHOTOGRAPHE	C 375	2150	18450		20600	11P	20600
718023	10375 ANDRE JOBIN SIMONE ARSENAULT EPSE S DE S DE LUCIEN LEMOIGVAN 10375 ANDRE JOBIN	128 6-31 EDUCHER	C 375	2150	18450		20600	11C	20600

ROLE SUPPLEMENTAIRE D'ÉVALUATION DES IMMEUBLES POUR L'EXERCICE FINANCIER COMMENÇANT LE 1^{ER} MAI 1960
 SUPPLEMENTARY VALUATION ROLL OF IMMOVABLE PROPERTY FOR THE FISCAL YEAR COMMENCING 1ST. MAY 1960

RUE STREET	QUARTIER WARD	AMUNTS IC	ARRONDISSEMENT ELECTORAL ELECTORAL DISTRICT	VALEUR (DOLLARS SEULEMENT) - VALUE (DOLLARS ONLY)				NO DE RESOLUTION RESOLUTION NO.
NO DE COMPTE ACCOUNT NO.	EMPLACEMENT DE L'IMMEUBLE LOCATION OF PROPERTY	CADASTRE - SUBDIVISION	ENTRETIEN DES TROTTOIRS PDS DE FRONT MAINTENANCE OF SIDEWALKS FEET FRONTAGE	TERRAIN LAND	BATIMENTS ET AUTRES ITEM BUILDINGS AND OTHER ITEMS	VALEUR EXEMPT EXEMPT VALUE	VALEUR IMPOSABLE TAXABLE VALUE	VALEUR POUR LA TAXE SCOLAIRE VALUE FOR SCHOOL TAX
	NOM ET ADRESSE DU PROPRIETAIRE NAME AND ADDRESS OF OWNER	OCCUPATION ET AND DENOMINATION						NO DE CERTIFICAT CERTIFICATE NO.
718024	10365 ANDRE JOBIN ALEX MALEX 10507 EMILE	128 6-32 VOYAGEUR	N 3.75	2150	18450		20600	11N 20600
718025	10355 ANDRE JOBIN YVETTE YVON EPSE S DE S DE LIONEL DESROCHERS 10355 ANDRE JOBIN	128 6-33 COMPTABLE	C 3.75	2150	18750		20900	11C 20900
718026	10345 ANDRE JOBIN GERARD LOYER 10345 ANDRE JOBIN APT 1	128 6-34 ASSEMBLEUR	C 3.75	2150	18050		20200	11C 20200
718027	10335 ANDRE JOBIN ANDREW MATUS 10335 ANDRE JOBIN	128 6-35 JOURNALIER	H 3.75	2150	18050		20200	11P 20200
718028	10325 ANDRE JOBIN GIUSEPPE RICCIUTTI MARIO RICCIUTTI 10325 ANDRE JOBIN	128 6-36 JOURNALIER	C 3.75	2150	18050		20200	11C 20200
718031	10320 ANDRE JOBIN DIETR DOPIEL 10320 ANDRE JOBIN	128 6-1 STEEL WKR	C 3.75	2100	18000		20100	11C 20100
718032	10330 ANDRE JOBIN STANLEY ZUK 2066 HOGAN	128 6-2 RETIRED	C 3.75	2050	18050		20100	11C 20100

ROLE SUPPLEMENTAIRE D'ÉVALUATION DES IMMOBLES POUR L'EXERCICE FINANCIER COMMENÇANT LE 1^{ER} MAI 1960
 SUPPLEMENTARY VALUATION ROLL OF IMMOVABLE PROPERTY FOR THE FISCAL YEAR COMMENCING 1ST. MAY 1960

RUE STREET	QUARTIER WARD	ARRONDISSEMENT ÉLECTORAL ELECTORAL DISTRICT	AMUNTSIC		VALEUR (DOLLARS SEULEMENT) - VALUE (DOLLARS ONLY)				DÉSIGNATION	VALEUR POUR LA TAXE SCOLAIRE VALUE FOR SCHOOL TAX	NO DE RESOLUTION RESOLUTION NO.
NO DE COMPTE ACCOUNT NO.	EMPLACEMENT DE L'IMMEUBLE LOCATION OF PROPERTY	CADASTRE - SUBDIVISION	ENTRETIEN DES TROTTOIRS POS DE FRONT MAINTENANCE OF SIDEWALKS FEET FRONTAGE	TERRAIN LAND	BÂTIMENTS ET AUTRES ITCM BUILDINGS AND OTHER ITEMS	VALEUR EXEMPTÉE EXEMPT VALUE	VALEUR IMPOSABLE TAXABLE VALUE	NO DE CERTIFICAT CERTIFICATE NO.			
718033	10340 ANDRE JOBIN DOMINIK PIOTROWSKI 3839 AVE COLONIALE	128 6-3 LABORER	C 375	2050	18050		20100	11C	20100		
718034	10350 ANDRE JOBIN Z ALBERT ELKAS 10350 ANDRE JOBIN APT 1	128 6-4 TRAVELLER	C 375	2050	18050		20100	11C	20100	let 759(20-69)	
718035	10360 ANDRE JOBIN PAUL EMILE CAMPEAU 10360 ANDRE JOBIN	128 6-5 TECHNICIEN	C 375	2050	18450		20500	11C	20500		
718036	10370 ANDRE JOBIN JEANNETTE CHERBAKA 3918 LAJEUNESSE	128 6-6	C 375	2050	18450		20500	11C	20500		
718037	10380 ANDRE JOBIN JOSEPH HARSKA 10380 ANDRE JOBIN	128 6-7	D 375	2050	18450		20500	11P	20500		
718038	10390 ANDRE JOBIN LOUIS HARSKA 10390 ANDRE JOBIN	128 6-8	D 375	2050	18450		20500	11P	20500		
718039	10400 LOT ANDRE JOBIN GILBERTE BEAUPRE EPSE S DE B DE JEREMIE FORGET 10400 ANDRE JOBIN	128 6-9 MECANICIEN	C 375	2050	18450		18450 2050	11C	18450 2050	let 348(14-3-60) let 1-5-59	

ROLE SUPPLEMENTAIRE D'ÉVALUATION DES IMMOBLES POUR L'EXERCICE FINANCIER COMMENÇANT LE 1ER MAI 1960
 SUPPLEMENTARY VALUATION ROLL OF IMMOVABLE PROPERTY FOR THE FISCAL YEAR COMMENCING 1ST. MAY 1960

RUE STREET NO DE COMPTE ACCOUNT NO.	EMPLACEMENT DE L'IMMEUBLE LOCATION OF PROPERTY NOM ET ADRESSE DU PROPRIÉTAIRE NAME AND ADDRESS OF OWNER	CADASTRE - SUBDIVISION OCCUPATION ET AND DÉNOMINATION	ENTRETIEN DES TROTTOIRS POS DE FRONT MAINTENANCE OF SIDEWALKS FEET FRONTAGE	VALEUR (DOLLARS SEULEMENT) - VALUE (DOLLARS ONLY)		VALEUR EXEMPTÉ EXEMPT VALUE	VALEUR IMPOSABLE TAXABLE VALUE	TERRAIN LAND	BÂTIMENTS ET AUTRES ICH BUILDINGS AND OTHER ITEMS	VALEUR POUR LA TAXE SCOLAIRE VALUE FOR SCHOOL TAX	NO DE RÉSOLUTION RESOLUTION NO. NO DE CERTIFICAT CERTIFICATE NO.
718040	10410 ANDRÉ JOBIN BORDAN TURCHYN 10410 ANDRÉ JOBIN	128 6-10	C 375	2100	18400		20500			11C	20500
718041	10420 LOT ANDRÉ JOBIN ERNEST GORE 10420 ANDRÉ JOBIN	128 6-11	C 375	2050	18450		2050		18450 2050	11C	18450 2050 ent 349 (14-3-60) Du 1-5-59
718042	10430 ANDRÉ JOBIN EDWIDGE ZUK WIFE S AS TO P OF LAWRENCE BRAZANCKAS 2068 HOGAN	128 6-12	C 375	2050	18450		20500			11C	20500
718044	10450 LOT ANDRÉ JOBIN MAURICE ASSELIN 3021 ST DENIS	128 6-14	C 375	2100	18400		2100		18400 2100	11C	18400 2100 ent 351 (14-3-60) Du 1-9-59
718046	10470 LOT ANDRÉ JOBIN FRANCESCO LAMONICA VILLE ST MICHEL QUE	128 6-16	C 375	2100	18400		2100		18400 2100	11C	18400 2100 ent 353 (14-3-60) Du 1-9-59
718048	272/270 DE BEAUHARNOIS ALBERTO LANNI 270 DE BEAUHARNOIS	344 35-1 DE LA 34-1	C 44	1450	13750		15200			11C	15200

ROLE SUPPLEMENTAIRE D'ÉVALUATION DES IMMEUBLES POUR L'EXERCICE FINANCIER COMMENÇANT LE 1^{ER} MAI 1960
 SUPPLEMENTARY VALUATION ROLL OF IMMOVABLE PROPERTY FOR THE FISCAL YEAR COMMENCING 1ST MAY 1960

RUE STREET	QUARTIER WARD	ARRONDISSEMENT ÉLECTORAL ELECTORAL DISTRICT	AHUNTSIC		VALEUR (DOLLARS SEULEMENT) - VALUE (DOLLARS ONLY)		PROFITEUR SQUAWKER	CODE	VALEUR POUR LA TAXE SCOLAIRE VALUE FOR SCHOOL TAX	NO DE RÉSOLUTION RESOLUTION NO.
NO DE COMPTE ACCOUNT NO.	EMPLACEMENT DE L'IMMEUBLE LOCATION OF PROPERTY	CADASTRE - SUBDIVISION	ENTRETIEN DES TROTTOIRS POS DE FRONT MAINTENANCE OF SIDEWALKS FEET FRONTAGE	TERRAIN LAND	BÂTIMENTS ET AUTRES ÎTRES BUILDINGS AND OTHER ITEMS	VALEUR EXEMPTÉE EXEMPT VALUE	VALEUR IMPOSABLE TAXABLE VALUE	DÉNOMINATION	NO DE CERTIFICAT CERTIFICATE NO.	
718052	74/70 LEGENDRE JOHN RUCK JR. 70 LEGENDRE	343 103-32-1 DE LA 103-31-1 DE LA 103-30-1	C 40	1800	17300		19100	12C	19100 <i>7000</i> ANNÉE FISCALE 61-62 : CERT. NO. 37 EFFECTIVE 1-5-61	
718053	54/60 LEGENDRE J WILFRID GAGNON 50 LEGENDRE OUEST	343 103-32-2 DE LA 103-31-2 DE LA 103-30-2	C 40	2000	17300		19300	12C	19300 <i>7000</i> ANNÉE FISCALE 61-62 : CERT. NO. 38 EFFECTIVE 1-5-61	
718055	9127/35 LUMSDEN ADAM PLESZ 9125 LUMSDEN	344 397 P396	C 40	1900	15200 16200		17100 18100	11C	17100 18100 Cert 690 (13-760)	

ROLE SUPPLEMENTAIRE D'EVALUATION DES IMMEUBLES POUR L'EXERCICE FINANCIER COMMENÇANT LE 1ER MAI 1960
 SUPPLEMENTARY VALUATION ROLL OF IMMOVABLE PROPERTY FOR THE FISCAL YEAR COMMENCING 1ST. MAY 1960

RUE STREET	QUARTIER WARD	ARRONDISSEMENT ÉLECTORAL ELECTORAL DISTRICT	AHUNTSIC		VALEUR (DOLLARS SEULEMENT) - VALUE (DOLLARS ONLY)				VALEUR POUR LA TAXE SCOLAIRE VALUE FOR SCHOOL TAX	NO DE RESOLUTION RESOLUTION NO.
NO DE COMPTE ACCOUNT NO.	EMPLACEMENT DE L'IMMEUBLE LOCATION OF PROPERTY	CADASTRE - SUBDIVISION	ENTRETIEN DES FROTTOIRS POS DE FRONT MAINTENANCE OF SIDEWALKS FEET FRONTAGE	TERRAIN LAND	BATIMENTS ET AUTRES ITERS BUILDINGS AND OTHER ITEMS	VALEUR EXEMPTÉE EXEMPT VALUE	VALEUR IMPOSABLE TAXABLE VALUE			
718058	250 DE PORT ROYAL OUEST	344 723 DE LA 722 DE LA 721 DE LA 720 DE LA P719 P724								
	ROLLAND LACASSE 9 ST PAUL STE AGATHE DES MONTS QUE	CAMIONNEUR		7050	28750		35800	12C	35600	
718059	303/307 DE BEAUHARNOIS	345 264-2 DE LA 265-2								
	GIUSEPPE MARIOTTI ADRIANA MATTIOLI SON ERSE 303 DE BEAUHARNOIS	JOURNALIER	41	1250	16350		17600	11C	17600	
718060	311/315 DE BEAUHARNOIS	345 264-1 DE LA 265-1								
	VALENTINA FERRI ERSE S DE B DE GIUSEPPE CANESTRARI 311 DE BEAUHARNOIS	MACHINISTE	42	1400	16300		17700	11C	17700	

ROLE SUPPLEMENTAIRE D'ÉVALUATION DES IMMOBILS POUR L'EXERCICE FINANCIER COMMENÇANT LE 1ER MAI 1960
 SUPPLEMENTARY VALUATION ROLL OF IMMOVABLE PROPERTY FOR THE FISCAL YEAR COMMENCING 1ST. MAY 1960

RUE STREET	QUARTIER WARD	AHUNTSIC	ARRONDISSEMENT ÉLECTORAL ELECTORAL DISTRICT	VALEUR (DOLLARS SEULEMENT) - VALUE (DOLLARS ONLY)				NO. DE CERTIFICAT CERTIFICATE NO.	NO. DE RÉSOLUTION RESOLUTION NO.
				TERRAIN LAND	BÂTIMENTS ET AUTRES ÎMMS BUILDINGS AND OTHER ÎMMS	VALEUR EXEMPTÉE EXEMPT VALUE	VALEUR IMPOSABLE TAXABLE VALUE		
NO DE COMPTE ACCOUNT NO.	EMPLACEMENT DE L'IMMEUBLE LOCATION OF PROPERTY	CADASTRE - SUBDIVISION OCCUPATION ET. AND DÉNOMINATION	ENTRETIEN DES TROTTOIRS PDS DE FRONT MAINTENANCE OF SIDEWALKS FEET FRONTAGE			VALEUR POUR LA TAXE SCOLAIRE VALUE FOR SCHOOL TAX			
718051	10285 D IBERVILLE PAUL GADBOIS 10265 D IBERVILLE	133 220-1 221-1 ASST C	43	1200	16600	17800	11C	17600	
718052	LOT BLVD CREMAZIE OUEST	351 P26 P527 352 P1 P352 P353 P354 P354 P2638 P264 P265 P265 P266 SAULT AU RECOLLET P325 P326 P327 P328 P331 PAR DE ST LAURENT P3 P4 P5 P6 6 P93 P10 10 P127							

ROLE SUPPLEMENTAIRE D'EVALUATION POUR L'EXERCICE FINANCIER COMMENÇANT LE 1ER MAI 1960
 SUPPLEMENTARY VALUATION ROLL OF IMMOVABLE PROPERTY FOR THE FISCAL YEAR COMMENCING 1ST. MAY 1960

RUE STREET	QUARTIER WARD	ARRONDISSEMENT ELECTORAL ELECTORAL DISTRICT	AHUNTSIC		VALEUR (DOLLARS SEULEMENT) - VALUE (DOLLARS ONLY)		VALEUR POUR LA TAXE SCOLAIRE VALUE FOR SCHOOL TAX		NO DE RESOLUTION RESOLUTION NO.
NO DE COMPTE ACCOUNT NO.	EMPLACEMENT DE L'IMMEUBLE LOCATION OF PROPERTY	CADASTRE - SUBDIVISION	ENTRETIEN DES TROTTOIRS PDS DE FRONT MAINTENANCE OF SIDEWALKS FEET FRONTAGE	TERRAIN LAND	BATIMENTS ET AUTRES ITEM BUILDINGS AND OTHER ITEMS	VALEUR EXEMPTEE EXEMPT VALUE	VALEUR IMPOSABLE TAXABLE VALUE		
718062 ✓		P152 P161 P162 163 P164 P171 P11 11 2 P12 P13 13 P7 P8 P9 P10 P11 P12 P13 P14 16 1 2 3 4 P17							
	TERRITOIRE SCOLAIRE DE ST LAURENT DE MONTREAL			503960		503960 ✓		98	503960
	OFFICE DE L'AUTOROUTE MONTREAL LAURENTIDES MONTREAL LAURENTIANS AUTOROUTE BOARD			1241340		1241540 ✓		98	1241540
	COMMISSION DU GOUVERNEMENT PROVINCIAL 561 BLVD CREMAZIE	AUTOROUTE							
	LDI 5 5 ELIZABETH II CHAP 11 SANCTIONNEE LE 21/2/57								

ROLE SUPPLEMENTAIRE D'EVALUATION POUR L'EXERCICE FINANCIER COMMENÇANT LE 1^{ER} MAI 1960
SUPPLEMENTARY VALUATION ROLL OF IMMOVABLE PROPERTY FOR THE FISCAL YEAR COMMENCING 1ST. MAY 1960

RUE STREET	QUARTIER WARD	ARRONDISSEMENT ÉLECTORAL ELECTORAL DISTRICT	ARRESTE		ENTRETIEN DES TROTTOIRS PDS DE FRONT		VALEUR (DOLLARS SEULEMENT) - VALUE (DOLLARS ONLY)		MUTUALITES SIDEWALKS	CODE	DENOMINATION	VALEUR POUR LA TAXE SCOLAIRE VALUE FOR SCHOOL TAX	NO DE RESOLUTION RESOLUTION NO. NO DE CERTIFICAT CERTIFICATE NO.
NO DE COMPTE ACCOUNT NO.	EMPLACEMENT DE L'IMMEUBLE LOCATION OF PROPERTY	CADASTRE - SUBDIVISION	OCCUPATION ET AND DENOMINATION	MANTENANCE OF SIDEWALKS FEET FRONTAGE	TERRAIN LAND	BATIMENTS ET AUTRES IEN BUILDINGS AND OTHER ITEMS	VALEUR EXEMPT EXEMPT VALUE	VALEUR IMPOSABLE TAXABLE VALUE					
718068	9119/13 LUMSDEN	344 P396 393 P394	POLISHER	399	1900	18600		20500		11P		20500	
	JOHN LYONS 9113 LUMSDEN												
718069	312/310 DE BEAUHARNOIS	345 133-1 DE LA 132-1 DE LA 131-2-1		984	1600	15200		16800		11C		16800	
	FILomenA PALANGIO VVE DE PIETRO PERRINO 312 DE BEAUHARNOIS												
718070	302/300 DE BEAUHARNOIS	345 133-2 DE LA 132-2 DE LA 131-2-2		401	1350	15150		16500		11C		16500	
	BLANCHE BERTRAND ERSE S DE S DE LAURENT GEORGES BISSONNETTE 300 DE BEAUHARNOIS												
718073	COMPTE ANNULE COMPTÉ ANNULÉ VOIR COMPTE 713271												
718074	9118/20 LUMSDEN	344 352 363-1	SUPT	375	1800	14600		16400		11C		16400	
	FRANK CANDUSSI 9118 LUMSDEN												

ROLE SUPPLEMENTAIRE D'ÉVALUATION DES IMMEUBLES POUR L'EXERCICE FINANCIER COMMENÇANT LE 1ER MAI 1960
 SUPPLEMENTARY VALUATION ROLL OF IMMOVABLE PROPERTY FOR THE FISCAL YEAR COMMENCING 1ST. MAY 1960

RUE STREET	QUARTIER WARD	ARRONDISSEMENT ÉLECTORAL ELECTORAL DISTRICT	AHUNTSIC		VALEUR (DOLLARS SEULEMENT) - VALUE (DOLLARS ONLY)				NO DE RÉSOLUTION RESOLUTION NO.
NO DE COMPTE ACCOUNT NO.	EMPLACEMENT DE L'IMMEUBLE LOCATION OF PROPERTY	CADASTRE - SUBDIVISION	ENTRETIEN DES TROTTOIRS POS/DE FRONT MAINTENANCE OF SIDEWALKS FEET FRONTAGE	TERRAIN LAND	BÂTIMENTS ET AUTRES ÎTENS BUILDINGS AND OTHER ITEMS	VALEUR EXEMPTÉE EXEMPT VALUE	VALEUR IMPOSABLE TAXABLE VALUE	VALEUR POUR LA TAXE SCOLAIRE VALUE FOR SCHOOL TAX	NO DE CERTIFICAT CERTIFICATE NO.
718075	9124/26 LUMSDEN JOHN GLASS 9124 LUMSDEN	344 363-2 364 DEPT MGR	C 375	1800	14600		16400	11C	16400
718078	9085/37 DE REIMS LOUIS SIELEST WILLIE LANKOWSKA HIS WIFE 280 WRIGHT CRESCENT DORVAE P &	343 P105-64 105-63 RETIRED	N 253	1450	13350 14150		14800 15600	11N	14800 15600 Cert 472 (13-4-60)
718080	10443/47 AVE LAROSE MARCEL ROY 10443 AVE LAROSE ATT CROWN LIFE INSCOE CO MORTGAGE DEP T 10 TORONTO ONT	126 260 261-1 CONTRAMAÎTRE	C 39	2150	25050		27200	11C	27200

ROLE SUPPLEMENTAIRE D'ÉVALUATION DES IMMOBLES POUR L'EXERCICE FINANCIER COMMENÇANT LE 1^{ER} MAI 1960
 SUPPLEMENTARY VALUATION ROLL OF IMMOVABLE PROPERTY FOR THE FISCAL YEAR COMMENCING 1ST. MAY 1960

RUE STREET	QUARTIER WARD	AMUNTSIC	ARRONDISSEMENT ELECTORAL ELECTORAL DISTRICT	VALEUR (DOLLARS SEULEMENT) - VALUE (DOLLARS ONLY)				VALEUR POUR LA TAXE SCOLAIRE VALUE FOR SCHOOL TAX	NO DE RESOLUTION RESOLUTION NO.
NO DE COMPTE ACCOUNT NO.	EMPLACEMENT DE L'IMMEUBLE LOCATION OF PROPERTY	CADASTRE - SUBDIVISION	ENTRETIEN DES Trottoirs POS DE FRONT MAINTENANCE OF SIDEWALKS FEET FRONTAGE	TERRAIN LAND	BÂTIMENTS ET AUTRES ITERS BUILDINGS AND OTHER ITERS	VALEUR EXEMPT EXEMPT VALUE	VALEUR IMPOSABLE TAXABLE VALUE		NO DE CERTIFICAT CERTIFICATE NO.
718081	145 DE BEAUHARNOIS	343 107-1 107-2 107-3 107-4 107-5 107-6 107-7 107-8 P107-53 107-34 107-35 107-36 107-37 107-38 107-39 107-40 107-41	672 283	23650	262300	285950	285950	81E	285950
	LES CURE ET L'OEUVRE ET FABRIQUE DE LA PAROISSE DE SAINT SIMON APOTRE 145 DE BEAUHARNOIS								

61-12 23
1-5-61

ROLE SUPPLEMENTAIRE D'EVALUATION DES IMMOBLES POUR L'EXERCICE FINANCIER COMMENÇANT LE 1ER MAI 1960
 SUPPLEMENTARY VALUATION ROLL OF IMMOVABLE PROPERTY FOR THE FISCAL YEAR COMMENCING 1ST. MAY 1960

RUE STREET	QUARTIER WARD	ARRONDISSEMENT ÉLECTORAL ELECTORAL DISTRICT	AMUNTS IC		VALEUR (DOLLARS SEULEMENT) - VALUE (DOLLARS ONLY)				VALEUR POUR LA TAXE SCOLAIRE VALUE FOR SCHOOL TAX	NO DE RÉSOLUTION RESOLUTION NO.
NO DE COMPTE ACCOUNT NO.	EMPLACEMENT DE L'IMMEUBLE LOCATION OF PROPERTY	CADASTRE - SUBDIVISION	ENTRETIEN DES TROTTOIRS POS DE FRONT MAINTENANCE OF SIDEWALKS FEET FRONTAGE	TERRAIN LAND	BATIMENTS ET AUTRES IMMS BUILDINGS AND OTHER ITEMS	VALEUR EXEMPT EXEMPT VALUE	VALEUR IMPOSABLE TAXABLE VALUE			
718082 Val. Roll Supp. 1961 Eze Supp. Roll	358 LOT DE PORT ROYAL OUEST	345 697 1169 698 695 694 693 698 730 729 728 727 726								
	Saul Grossman, 5718 Jean, Mary Road Moses Yanofsky, 5716 Royal Ave.									
	GOLCONDA BUILDERS CORPORATION		296	4850 14600	67150		67150 4850 14600	15	67150 4850 14600	1080(5-1-61) Jan 1-6-60
718083	304/300 LEGENDRE OUEST	345 1160	40	1800	17600		19400	11C	19400	
	NICOLO TOTARO 304 LEGENDRE OUEST RODOLFO TOTARO 304 LEGENDRE OUEST	CÉMENT FIN DRIVER								
718084	294/290 LEGENDRE OUEST	345 1159	118	2150	17550		19700	11C	19700	
	IGNAZ LEGLER 290 LEGENDRE OUEST	CARPENTER								
718092	3876 VERVILLE 3868 VERVILLE	345 P27 23	429	2300	13900		16400	11C	16400	
	CYRILLE ANDRE DE VLEESCHAUWER 3876 VERVILLE	RESTAURATEUR								

ANNÉE FISCALE 60-61
EFFECTIVE 4-4-60

GENÉ. NO. 508
4-5-60

ROLE SUPPLEMENTAIRE D'ÉVALUATION DES IMMEUBLES POUR L'EXERCICE FINANCIER COMMENÇANT LE 1^{ER} MAI 1960
 SUPPLEMENTARY VALUATION ROLL OF IMMOVABLE PROPERTY FOR THE FISCAL YEAR COMMENCING 1ST. MAY 1960

RUE STREET	QUARTIER WARD	AHUNTSIC	ARRONDISSEMENT ÉLECTORAL ELECTORAL DISTRICT	VALEUR (DOLLARS SEULEMENT) - VALUE (DOLLARS ONLY)				L E D O O C	D E N O M I N A T I O N	VALEUR POUR LA TAXE SCOLAIRE VALUE FOR SCHOOL TAX	NO DE RESOLUTION RESOLUTION NO. NO DE CERTIFICAT CERTIFICATE NO.
NO DE COMPTE ACCOUNT NO.	EMPLACEMENT DE L'IMMEUBLE LOCATION OF PROPERTY	CADASTRE - SUBDIVISION	ENTRETIEN DES TROTTOIRS PDS DE FRONT MAINTENANCE OF SIDEWALKS FEET FRONTAGE	TERRAIN LAND	BÂTIMENTS ET AUTRES ITEM BUILDINGS AND OTHER ITEMS	VALEUR EXEMPTÉE EXEMPT VALUE	VALEUR IMPOSABLE TAXABLE VALUE				
718093	330 DE BEAUHARNOIS	345 P97 P96	C	385	1150 17750		18900	11C	18900		
	ELIZABETH STEINECKE WIFE OF MAXIMILIEN SCHULTZ 3574 JEANNE MANCE	OF ARTIST									
718094	320 DE BEAUHARNOIS	345 P97 P96	C	945	1700 17500		19200	11C	19200		
	TAMARA SCHULZ 3574 JEANNE MANCE										
718095	9285/75 CLARK	342 312 311 310 309 P308	N	1125	7900 81100		89000	15N	89000		
	RAPPOPORT INVESTMENT CORP. 9220 BLVD ST LAURENT										
718097	10261/79 AVE LAROSE	126 P398	C	246	1350 11850		13200	11C	13200		
	ALPHONSE SCOTTI 10279 AVE LAROSE	ERISQUETIER									
718104	9457 LOT VIANNEY	127 449	C		650 16150		16150 650	12C	16150 650	Cert 354 (15-3-60)	
	LILIANE LEMIEUX EPSE S DE B OE MATHIEU PENNAPPEDE 1976 FLEURY EST	AGT D ASSCE									
718105	9453 LOT VIANNEY	127 450	C		650 16150		16150 650	12C	16150 650	Cert 355 (15-3-60)	
	ANTONIO GIACOMODONATO 9453 VIANNEY	MNFTR								1088	

ROLE SUPPLEMENTAIRE D'ÉVALUATION DES IMMEUBLES POUR L'EXERCICE FINANCIER COMMENÇANT LE 1^{ER} MAI 1960
 SUPPLEMENTARY VALUATION ROLL OF IMMOVABLE PROPERTY FOR THE FISCAL YEAR COMMENCING 1ST. MAY 1960

RUE STREET	QUARTIER WARD	AHUNTSIC	ARRONDISSEMENT ÉLECTORAL ELECTORAL DISTRICT	VALEUR (DOLLARS SEULEMENT) - VALUE (DOLLARS ONLY)				VALEUR POUR LA TAXE SCOLAIRE VALUE FOR SCHOOL TAX		NO DE RÉSOLUTION RESOLUTION NO.	
NO DE COMPTE ACCOUNT NO.	EMPLACEMENT DE L'IMMEUBLE LOCATION OF PROPERTY		CADASTRE - SUBDIVISION	ENTRETIEN DES TROTTOIRS POS DE FRONT MAINTENANCE OF SIDEWALK FEET FRONTAGE	TERRAIN LAND	BÂTIMENTS ET AUTRES ÎMÊ BUILDINGS AND OTHER ITEMS	VALEUR EXEMPTÉE EXEMPT VALUE	VALEUR IMPOSABLE TAXABLE VALUE		NO DE CERTIFICAT CERTIFICATE NO.	
	NOM ET ADRESSE DU PROPRIÉTAIRE NAME AND ADDRESS OF OWNER		OCCUPATION ET AND DENOMINATION								
718107	1055/805 BLVD CREMAZIE OUEST		P346 P347 P348 P349 P350		1739600	2857800 2857800	2857800 1739600	2857,800		2,857,800 2857800 1739600	Rés. 389-398 (28-11-61) du 15-8-60 Rés. 387-388 (28-11-61) du 15-8-60 Rés. 262-263 (28-9-61) du 15-8-60 60-61-473 19-4-60
	La Cie du Marché Central Métropolitain Ltée 4250, Boulevard Jacques Cartier 805 pour Géométrie Orient										
	Exempt de taxes scolaires et municipales jusqu'à 3 ans après le début des opérations commerciales pour terrain seulement Loi 2 et 2 Elisabeth II chap. 65 art. 23										

ROLE SUPPLEMENTAIRE D'ÉVALUATION DES IMMEUBLES POUR L'EXERCICE FINANCIER COMMENÇANT LE 1^{ER} MAI 1960
 SUPPLEMENTARY VALUATION ROLL OF IMMOVABLE PROPERTY FOR THE FISCAL YEAR COMMENCING 1ST. MAY 1960

RUE
STREET

QUARTIER
WARD

AMUNTSIC

ARRONDISSEMENT ÉLECTORAL
ELECTORAL DISTRICT

NO DE COMPTE ACCOUNT NO.	EMPLACEMENT DE L'IMMEUBLE LOCATION OF PROPERTY	CADASTRE - SUBDIVISION	ENTRETIEN DES FROTTOIRS POS DE FRONT	VALEUR (DOLLARS SEULEMENT) - VALUE (DOLLARS ONLY)		NO DE RÉSOLUTION RESOLUTION NO.	VALEUR POUR LA TAXE SCOLAIRE VALUE FOR SCHOOL TAX	NO DE CERTIFICAT CERTIFICATE NO.
	NOM ET ADRESSE DU PROPRIÉTAIRE NAME AND ADDRESS OF OWNER	OCCUPATION ET AND DÉNOMINATION	MAINTENANCE OF SIDEWALKS FEET FRONTAGE	TERRAIN LAND	BÂTIMENTS ET AUTRES ITEX BUILDINGS AND OTHER ITEMS			
7-10507		0348						
		0349						
		330 P18						
		P19						
		P20						
		P21						
		P22						
		23						
		24						
		25						
		26						
		27						
		28						
		29						
		30						
		31						
		32						
		33						
		34						
		35						
		36						
		37						
		38						
		39						
		40						
		41						
		P42						
		P43						
		P44						
		P45						
		P46						

Porté au folio 1089

ROLE SUPPLEMENTAIRE D'ÉVALUATION DES IMMEUBLES POUR L'EXERCICE FINANCIER COMMENÇANT LE 1^{ER} MAI 1960
 SUPPLEMENTARY VALUATION ROLL OF IMMOVABLE PROPERTY FOR THE FISCAL YEAR COMMENCING 1ST. MAY 1960

RUE STREET	QUARTIER WARD	ARRONDISSEMENT ÉLECTORAL ELECTORAL DISTRICT	AHUNTSIC	ENTRETIEN DES TROTTOIRS POS DE FRONT	VALEUR (DOLLARS SEULEMENT) - VALUE (DOLLARS ONLY)		TAXES ET AUTRES ITEMS	DÉSIGNATION	VALEUR POUR LA TAXE SCOLAIRE VALUE FOR SCHOOL TAX	NO DE RESOLUTION RESOLUTION NO.	
NO DE COMPTE ACCOUNT NO.	EMPLACEMENT DE L'IMMEUBLE LOCATION OF PROPERTY	CADASTRE - SUBDIVISION	OCCUPATION ET AND DÉNOMINATION	MAINTENANCE OF SIDEWALKS FEET FRONTAGE	TERRAIN LAND	BÂTIMENTS ET AUTRES BUILDINGS AND OTHER ITEMS	VALEUR EXEMPTÉ EXEMPT VALUE	VALEUR IMPOSABLE TAXABLE VALUE			NO DE CERTIFICAT CERTIFICATE NO.
718137		58 59 60 61 62 63 64 65 66 67 68 69 70 71 72 73 74 75 76 77 78 79 80 81 82 83 84 85 86 87 88									

Porté au folio 1089

ROLE SUPPLEMENTAIRE D'ÉVALUATION DES IMMEUBLES POUR L'EXERCICE FINANCIER COMMENÇANT LE 1^{ER} MAI 1960
 SUPPLEMENTARY VALUATION ROLL OF IMMOVABLE PROPERTY FOR THE FISCAL YEAR COMMENCING 1ST. MAY 1960

RUE STREET	QUARTIER WARD	ARRONDISSEMENT ÉLECTORAL ELECTORAL DISTRICT	AHUNTSIC		VALEUR (DOLLARS SEULEMENT) - VALUE (DOLLARS ONLY)		VALEUR POUR LA TAXE SCOLAIRE VALUE FOR SCHOOL TAX		NO DE RÉSOLUTION RESOLUTION NO.
NO DE COMPTE ACCOUNT NO.	EMPLACEMENT DE L'IMMEUBLE LOCATION OF PROPERTY	CADASTRE - SUBDIVISION	ENTRETIEN DES TROTTOIRS PDS DE FRONT MAINTENANCE OF SIDEWALKS FEET FRONTAGE	TERRAIN LAND	BÂTIMENTS ET AUTRES ITEM BUILDINGS AND OTHER ITEMS	VALEUR EXEMPTÉE EXEMPT VALUE	VALEUR IMPOSABLE TAXABLE VALUE	NO DE CERTIFICAT CERTIFICATE NO.	
10107		89							
		90							
		91							
		92							
		93							
		94							
		95							
		96							
		97							
		98							
		99							
		100							
		101							
		102							
		103							
		104							
		105							
		106							
		107							
		108							
		109							
		110							
		111							
		112							
		113							
		114							
		115							
		116							
		117							
		118							
		119							
		120							
		121							
		122							
		123							
		124							
		125							
		126							

Sorte au folio 1089

ROLE SUPPLEMENTAIRE D'ÉVALUATION DES IMMOBLES POUR L'EXERCICE FINANCIER COMMENÇANT LE 1^{ER} MAI 1960
 SUPPLEMENTARY VALUATION ROLL OF IMMOVABLE PROPERTY FOR THE FISCAL YEAR COMMENCING 1ST. MAY 1960

RUE STREET	QUARTIER WARD	AHUNTSIC	ARRONDISSEMENT ÉLECTORAL ELECTORAL DISTRICT		VALEUR (DOLLARS SEULEMENT) - VALUE (DOLLARS ONLY)		TROTTOIRS SIDEWALKS	CODE	VALEUR POUR LA TAXE SCOLAIRE VALUE FOR SCHOOL TAX	NO DE RESOLUTION RESOLUTION NO.
NO DE COMPTE ACCOUNT NO.	EMPLACEMENT DE L'IMMEUBLE LOCATION OF PROPERTY	CADASTRE - SUBDIVISION	ENTRETIEN DES TROTTOIRS POS DE FRONT	TERRAIN LAND	BÂTIMENTS ET AUTRES ÎTENS BUILDINGS AND OTHER ITEMS	VALEUR EXEMPTÉ EXEMPT VALUE	VALEUR IMPOSABLE TAXABLE VALUE	DÉNOMINATION	NO DE CERTIFICAT CERTIFICATE NO.	
	NOM ET ADRESSE DU PROPRIÉTAIRE NAME AND ADDRESS OF OWNER	OCCUPATION ET AND DÉNOMINATION	MAINTENANCE OF SIDEWALKS FEET FRONTAGE							
213107		1 2 7 1 2 8 1 2 9 D 1 3 0 1 3 1 1 3 2 1 3 3 1 3 4 1 3 5 1 3 6 1 3 7 1 3 8 1 3 9 1 4 0 D 1 4 1 D 1 4 2 D 1 4 3 D 1 4 4 D 1 4 5 D 1 4 6 D 1 4 7 D 1 4 8 D 1 4 9 D 1 5 0 D 1 5 1 D 1 5 2 D 1 5 3 D 1 5 4 D 1 5 5 D 1 5 6 D 1 5 7 D 1 5 8								

Porte au folio 1089

ROLE SUPPLEMENTAIRE D'ÉVALUATION POUR L'EXERCICE FINANCIER COMMENÇANT LE 1^{ER} MAI 1960
 SUPPLEMENTARY VALUATION ROLL OF IMMOVABLE PROPERTY FOR THE FISCAL YEAR COMMENCING 1ST. MAY 1960

RUE STREET	QUARTIER WARD	AHUNTSIC	ARRONDISSEMENT ÉLECTORAL ELECTORAL DISTRICT	VALEUR (DOLLARS SEULEMENT) - VALUE (DOLLARS ONLY)				TROTTOIRS SIDEWALKS	CODE	DÉNOMINATION	VALEUR POUR LA TAXE SCOLAIRE VALUE FOR SCHOOL TAX	NO. DE RÉOLUTION RESOLUTION NO. NO. DE CERTIFICAT CERTIFICATE NO.
NO. DE COMPTE ACCOUNT NO.	EMPLACEMENT DE L'IMMEUBLE LOCATION OF PROPERTY	CADASTRE - SUBDIVISION	ENTRETIEN DES TROTTOIRS POS DE FRONT MAINTENANCE OF SIDEWALKS FEET FRONTAGE	TERRAIN LAND	BÂTIMENTS ET AUTRES ICHES BUILDINGS AND OTHER ITEMS	VALEUR EXEMPTÉ EXEMPT VALUE	VALEUR IMPOSABLE TAXABLE VALUE					
7-18107		159										
		160										
		161										
		162										
		163										
		164										
		165										
		166										
		167										
		168										
		169										
		170										
		171										
		172										
		173										
		174										
		175										
		176										
		177										
		178										
		179										
		180										
		181										
		182										
		183										
		184										
		185										
		186										
		187										
		188										
		189										

Porte au folio 1089

ROLE SUPPLEMENTAIRE D'ÉVALUATION DES IMMEUBLES POUR L'EXERCICE FINANCIER COMMENÇANT LE 1^{ER} MAI 1960
 SUPPLEMENTARY VALUATION ROLL OF IMMOVABLE PROPERTY FOR THE FISCAL YEAR COMMENCING 1ST. MAY 1960

RUE
STREET

QUARTIER
WARD

AHUNTSIC

ARRONDISSEMENT ÉLECTORAL
ELECTORAL DISTRICT

NO DE COMPTE ACCOUNT NO.	EMPLACEMENT DE L'IMMEUBLE LOCATION OF PROPERTY	CADASTRE - SUBDIVISION OCCUPATION ET AND DENOMINATION	ENTRETIEN DES TROTTOIRS PDS DE FRONT MAINTENANCE OF SIDEWALKS FEET FRONTAGE	VALEUR (DOLLARS SEULEMENT) - VALUE (DOLLARS ONLY)		VALEUR EXEMPTÉ EXEMPT VALUE	VALEUR IMPOSABLE TAXABLE VALUE	VALEUR POUR LA TAXE SCOLAIRE VALUE FOR SCHOOL TAX	NO DE RÉSOLUTION RESOLUTION NO.
				TERRAIN LAND	BÂTIMENTS ET AUTRES ITCM BUILDINGS AND OTHER ITEMS				
18107		1 0 0 1 0 1 1 0 2 1 0 3 1 0 4 1 0 5 1 0 6 1 0 7 1 0 8 1 0 9 2 0 0 2 0 1 2 0 2 2 0 3 2 0 4 2 0 5 2 0 6 2 0 7 2 0 8 2 0 9 2 1 0 2 1 1 2 1 2 2 1 3 2 1 4 2 1 5 2 1 6 2 1 7 2 1 8 2 1 9 2 2 0							

Porté au folio 1089

ROLE SUPPLEMENTAIRE D'ÉVALUATION DES IMMEUBLES POUR L'EXERCICE FINANCIER COMMENÇANT LE 1ER MAI 1960
 SUPPLEMENTARY VALUATION ROLL OF IMMOVABLE PROPERTY FOR THE FISCAL YEAR COMMENCING 1ST. MAY 1960

RUE STREET	QUARTIER WARD	AHUNTSIC	ARRONDISSEMENT ELECTORAL ELECTORAL DISTRICT	VALEUR (DOLLARS SEULEMENT) - VALUE (DOLLARS ONLY)				VALEUR POUR LA TAXE SCOLAIRE VALUE FOR SCHOOL TAX	NO DE RÉSOLUTION RESOLUTION NO.
NO DE COMPTE ACCOUNT NO.	EMPLACEMENT DE L'IMMEUBLE LOCATION OF PROPERTY	CADASTRE - SUBDIVISION	ENTRETIEN DES TROTTOIRS PDS DE FRONT MAINTENANCE OF SIDEWALKS FEET FRONTAGE	TERRAIN LAND	BÂTIMENTS ET AUTRES ITEM BUILDINGS AND OTHER ITEMS	VALEUR EXEMPTÉ EXEMPT VALUE	VALEUR IMPOSABLE TAXABLE VALUE		
		2 5 2							
		2 5 3							
		2 5 4							
		2 5 5							
		2 5 6							
		2 5 7							
		2 5 8							
		2 5 9							
		2 5 0							
		2 5 1							
		2 5 2							
		2 5 3							
		2 5 4							
		2 5 5							
		2 5 6							
		2 5 7							
		2 5 8							
		2 5 9							
		2 5 0							
		2 5 1							
		2 5 2							
		2 5 3							
		2 5 4							
		2 5 5							
		2 5 6							
		2 5 7							
		2 5 8							
		2 5 9							
		2 5 0							
		2 5 1							
		2 5 2							
		2 5 3							
		2 5 4							
		2 5 5							
		2 5 6							

Porté au folio 1089

ROLE SUPPLEMENTAIRE D'ÉVALUATION DES IMMEUBLES POUR L'EXERCICE FINANCIER COMMENÇANT LE 1^{ER} MAI 1960
 SUPPLEMENTARY VALUATION ROLL OF IMMOVABLE PROPERTY FOR THE FISCAL YEAR COMMENCING 1ST. MAY 1960

RUE STREET	QUARTIER WARD	ARRONDISSEMENT ÉLECTORAL ELECTORAL DISTRICT	CADASTRE - SUBDIVISION		VALEUR (DOLLARS SEULEMENT) - VALUE (DOLLARS ONLY)		VALEUR POUR LA TAXE SCOLAIRE VALUE FOR SCHOOL TAX		NO DE RESOLUTION RESOLUTION NO.	
ACCOUNT NO.	NOM ET ADRESSE DU PROPRIÉTAIRE NAME AND ADDRESS OF OWNER	OCCUPATION ET AND DÉNOMINATION	ENTRETIEN DES Trottoirs POS DE FRONT MAINTENANCE OF SIDEWALKS FEET FRONTAGE	TERRAIN LAND	BÂTIMENTS ET AUTRES ITCM BUILDINGS AND OTHER ITEMS	VALEUR EXEMPTÉE EXEMPT VALUE	VALEUR IMPOSABLE TAXABLE VALUE			NO DE CERTIFICAT CERTIFICATE NO.
21543										
			3 0 7							
			3 0 8							
			3 0 9							
			3 1 0							
			3 1 1							
			3 1 2							
			3 1 3							
			3 1 4							
			3 1 5							
			3 1 6							
			3 1 7							
			3 1 8							
			3 1 9							
			3 2 0							
			3 2 1							
			3 2 2							
			3 2 3							
			3 2 4							
			3 2 5							
			3 2 6							
			3 2 7							
			3 2 8							
			3 2 9							
			3 3 0							
			3 3 1							
			3 3 2							
			3 3 3							
			3 3 4							
			3 3 5							
			3 3 6							
			3 3 7							

Route au folio 1089

ROLE SUPPLEMENTAIRE D'ÉVALUATION DES IMMEUBLES POUR L'EXERCICE FINANCIER COMMENÇANT LE 1^{ER} MAI 1960
 SUPPLEMENTARY VALUATION ROLL OF IMMOVABLE PROPERTY FOR THE FISCAL YEAR COMMENCING 1ST. MAY 1960

RUE
STREET

QUARTIER
WARD

AHUNTSIC

ARRONDISSEMENT ELECTORAL
ELECTORAL DISTRICT

NO DE COMPTE ACCOUNT NO.	EMPLACEMENT DE L'IMMEUBLE LOCATION OF PROPERTY	CADASTRE - SUBDIVISION	ENTRETIEN DES TROTTOIRS PDS DE FRONT	VALEUR (DOLLARS SEULEMENT) - VALUE (DOLLARS ONLY)				PROFONDEUR DE LA PARCELLE FEET DEPTH	CODE	VALEUR POUR LA TAXE SCOLAIRE VALUE FOR SCHOOL TAX	NO DE RÉSOLUTION RESOLUTION NO.
	NOM ET ADRESSE DU PROPRIÉTAIRE NAME AND ADDRESS OF OWNER	OCCUPATION ET DÉNOMINATION AND DENOMINATION	MAINTENANCE OF SIDEWALKS FEET FRONTAGE	TERRAIN LAND	BÂTIMENTS ET AUTRES ÉLÉMENTS BUILDINGS AND OTHER ITEMS	VALEUR EXEMPTÉ EXEMPT VALUE	VALEUR IMPOSABLE TAXABLE VALUE				
7-18107		5 3 5 5 3 9 5 1 □ 5 4 1 5 4 2 5 4 3 5 4 4 5 4 5 5 4 6 5 4 7 5 4 8 5 4 9 5 4 0 5 5 □ 5 5 1 5 5 2 5 5 3 5 5 4 5 5 5 5 5 6 5 5 7 5 5 8 5 5 9 5 6 □ 5 6 1 5 6 2 5 6 3 5 6 4 5 6 5 5 6 6 5 6 7 5 6 8 5 6 9									

Porté au folio 1089

ROLE SUPPLEMENTAIRE D'ÉVALUATION DES IMMEUBLES POUR L'EXERCICE FINANCIER COMMENÇANT LE 1^{ER} MAI 1960
 SUPPLEMENTARY VALUATION ROLL OF IMMOVABLE PROPERTY FOR THE FISCAL YEAR COMMENCING 1ST. MAY 1960

RUE STREET		QUARTIER WARD	ARRONDISSEMENT ELECTORAL ELECTORAL DISTRICT	VALEUR (DOLLARS SEULEMENT) - VALUE (DOLLARS ONLY)		VALEUR POUR LA TAXE SCOLAIRE VALUE FOR SCHOOL TAX		NO DE RESOLUTION RESOLUTION NO.	
NO DE COMPTE ACCOUNT NO.	EMPLACEMENT DE L'IMMEUBLE LOCATION OF PROPERTY	CADASTRE - SUBDIVISION	ENTRETIEN DES TROTTOIRS PDS DE FRONT MAINTENANCE OF SIDEWALKS FEET FRONTAGE	TERRAIN LAND	BÂTIMENTS ET AUTRES USM BUILDINGS AND OTHER USM	VALEUR EXEMPTÉE EXEMPT VALUE	VALEUR IMPOSABLE TAXABLE VALUE	NO DE CERTIFICAT CERTIFICATE NO.	
718127		359 370 371 372 373 374 375 376 377 378 379 380 381 382 383 384 385 386 387 388 389 390 391 392 393 394 395 396 397 398 399 400							

Porté au folio 1089

ROLE SUPPLEMENTAIRE D'ÉVALUATION D'IMMEUBLES POUR L'EXERCICE FINANCIER COMMENÇANT LE 1ER MAI 1960
 SUPPLEMENTARY VALUATION ROLL OF IMMOVABLE PROPERTY FOR THE FISCAL YEAR COMMENCING 1ST. MAY 1960

RUE
STREET

QUARTIER
WARD

HAUNTSIC

ARRONDISSEMENT ÉLECTORAL
ELECTORAL DISTRICT

NO DE COMPTE ACCOUNT NO.	EMPLACEMENT DE L'IMMEUBLE LOCATION OF PROPERTY	CADASTRE - SUBDIVISION	ENTRETIEN DES TROTTOIRS POS DE FRONT	VALEUR (DOLLARS SEULEMENT) - VALUE (DOLLARS ONLY)				TROTTOIRS SIDEWALKS	CODE	VALEUR POUR LA TAXE SCOLAIRE VALUE FOR SCHOOL TAX	NO DE RESOLUTION RESOLUTION NO.
	NOM ET ADRESSE DU PROPRIÉTAIRE NAME AND ADDRESS OF OWNER	OCCUPATION ET AND DÉNOMINATION	MAINTENANCE OF SIDEWALKS FEET FRONTAGE	TERRAIN LAND	BÂTIMENTS ET AUTRES ÎTENS BUILDINGS AND OTHER ITEMS	VALEUR EXEMPTÉ EXEMPT VALUE	VALEUR IMPOSABLE TAXABLE VALUE				
718137		4 0 0									
		4 0 1									
		4 0 2									
		4 0 3									
		4 0 4									
		4 0 5									
		4 0 6									
		4 0 7									
		4 0 8									
		4 0 9									
		4 1 0									
		4 1 1									
		4 1 2									
		4 1 3									
		4 1 4									
		4 1 5									
		4 1 6									
		4 1 7									
		4 1 8									
		4 1 9									
		4 2 0									
		4 2 1									
		4 2 2									
		4 2 3									
		4 2 4									
		4 2 5									
		4 2 6									
		4 2 7									
		4 2 8									
		4 2 9									
		4 3 0									
		4 3 1									
		4 3 2									
		4 3 3									
		4 3 4									

Porté au folio 1089

ROLE SUPPLEMENTAIRE D'ÉVALUATION DES IMMEUBLES POUR L'EXERCICE FINANCIER COMMENÇANT LE 1^{ER} MAI 1960
 SUPPLEMENTARY VALUATION ROLL OF IMMOVABLE PROPERTY FOR THE FISCAL YEAR COMMENCING 1ST. MAY 1960

RUE STREET	QUARTIER WARD	AMUNTS IC	ARRONDISSEMENT ELECTORAL ELECTORAL DISTRICT	VALEUR (DOLLARS SEULEMENT) - VALUE (DOLLARS ONLY)			M O O U	VALEUR POUR LA TAXE SCOLAIRE VALUE FOR SCHOOL TAX	NO DE RESOLUTION RESOLUTION NO.
NO DE COMPTE ACCOUNT NO.	EMPLACEMENT DE L'IMMEUBLE LOCATION OF PROPERTY	CADASTRE - SUBDIVISION	ENTRETIEN DES TROTTOIRS POS DE FRONT MAINTENANCE OF SIDEWALKS FEET FRONTAGE	TERRAIN LAND	BATIMENTS ET AUTRES ITERS BUILDINGS AND OTHER ITEMS	VALEUR EXEMPTEE EXEMPT VALUE			
	NOM ET ADRESSE DU PROPRIETAIRE NAME AND ADDRESS OF OWNER	OCCUPATION ET DENOMINATION							NO DE CERTIFICAT CERTIFICATE NO.
7-1-1-1-7		4 5 5 4 5 5 4 5 7 4 5 5 4 5 9 4 5 0 4 5 1 4 5 0 4 5 3 4 5 4 4 5 5 4 5 6 4 5 7 4 5 8 4 5 9 4 7 0 4 7 1 4 7 2 4 7 3 4 7 4 4 7 5 4 7 6 4 7 7 4 7 8 4 7 9 4 8 0 4 8 1 4 8 2 4 8 3 4 8 4 4 8 5							

Parti au folio 1089

ROLE SUPPLEMENTAIRE D'ÉVALUATION DES IMMEUBLES POUR L'EXERCICE FINANCIER COMMENÇANT LE 1^{ER} MAI 1960
 SUPPLEMENTARY VALUATION ROLL OF IMMOVABLE PROPERTY FOR THE FISCAL YEAR COMMENCING 1ST. MAY 1960

RUE STREET	QUARTIER WARD	ARRONDISSEMENT ÉLECTORAL ELECTORAL DISTRICT	ARRONDISSEMENT ÉLECTORAL ELECTORAL DISTRICT		VALEUR (DOLLARS SEULEMENT) - VALUE (DOLLARS ONLY)		NO. DE RÉVISION REVISED VALUE	SÉRIE SERIALS	CODE	DÉNOMINATION	VALEUR POUR LA TAXE SCOLAIRE VALUE FOR SCHOOL TAX	NO. DE RÉSOLUTION RÉSOLUTION NO. NO. DE CERTIFICAT CERTIFICATE NO.		
NO DE COMPTE ACCOUNT NO.	EMPLACEMENT DE L'IMMEUBLE LOCATION OF PROPERTY	CADASTRE - SUBDIVISION	ENTRETIEN DES TROTTOIRS POS DE FRONT	MAINTENANCE OF SIDEWALKS FEET FRONTAGE	TERRAIN LAND	BÂTIMENTS ET AUTRES ITERS BUILDINGS AND OTHER ITEMS	VALEUR EXEMPTÉ EXEMPT VALUE	VALEUR IMPOSABLE TAXABLE VALUE	NO. DE RÉVISION REVISED VALUE	SÉRIE SERIALS	CODE	DÉNOMINATION	VALEUR POUR LA TAXE SCOLAIRE VALUE FOR SCHOOL TAX	NO. DE RÉSOLUTION RÉSOLUTION NO. NO. DE CERTIFICAT CERTIFICATE NO.
718107	<p><i>Porte au folio 1089</i></p>	<p>446 447 448 449 490 491 492 493 494 495 496 497 498 499 500 501 502 503 504 505 506 507 508 509 510 511 512 513 514 515 516</p>												

ROLE SUPPLEMENTAIRE D'ÉVALUATION DES IMMEUBLES POUR L'EXERCICE FINANCIER COMMENÇANT LE 1^{ER} MAI 1960
 SUPPLEMENTARY VALUATION ROLL OF IMMOVABLE PROPERTY FOR THE FISCAL YEAR COMMENCING 1ST. MAY 1960

RUE STREET	QUARTIER WARD	ARRONDISSEMENT ÉLECTORAL ELECTORAL DISTRICT	VALEUR (DOLLARS SEULEMENT) - VALUE (DOLLARS ONLY)		VALEUR POUR LA TAXE SCOLAIRE VALUE FOR SCHOOL TAX	NO DE RÉSOLUTION RESOLUTION NO.		
NO DE COMPTE ACCOUNT NO.	EMPLACEMENT DE L'IMMEUBLE LOCATION OF PROPERTY	CADASTRE - SUBDIVISION	ENTRETIEN DES TROTTOIRS PDS DE FRONT	TERRAIN LAND	BÂTIMENTS ET AUTRES ITEX BUILDINGS AND OTHER ITEMS	VALEUR EXEMPTÉ EXEMPT VALUE	VALEUR IMPOSABLE TAXABLE VALUE	NO DE CERTIFICAT CERTIFICATE NO.
	NOM ET ADRESSE DU PROPRIÉTAIRE NAME AND ADDRESS OF OWNER	OCCUPATION ET AND DÉNOMINATION	MAINTENANCE OF SIDEWALKS FEET FRONTAGE					
718107		510 511 512 513 514 515 516 517 518 519 520 521 522 523 524 525 526 527 528 529 530 531 532 533 534 535 536 537 538 539 540 541 542 543 544 545 546 547 548 549 550						

Porte au folio 1089

ROLE SUPPLEMENTAIRE D'ÉVALUATION DES IMMEUBLES POUR L'EXERCICE FINANCIER COMMENÇANT LE 1^{ER} MAI 1960
 SUPPLEMENTARY VALUATION ROLL OF IMMOVABLE PROPERTY FOR THE FISCAL YEAR COMMENCING 1ST. MAY 1960

RUE
STREET

QUARTIER
WARD

AHUNTSIC

ARRONDISSEMENT ÉLECTORAL
ELECTORAL DISTRICT

NO DE COMPTE ACCOUNT NO.	EMPLACEMENT DE L'IMMEUBLE LOCATION OF PROPERTY	CADASTRE - SUBDIVISION	ENTRETIEN DES TROTTOIRS POS DE FRONT	VALEUR (DOLLARS SEULEMENT) - VALUE (DOLLARS ONLY)		VALEUR EXEMPTÉ EXEMPT VALUE	VALEUR IMPOSABLE TAXABLE VALUE	NO DE RÉSOLUTION RESOLUTION NO.
	NOM ET ADRESSE DU PROPRIÉTAIRE NAME AND ADDRESS OF OWNER	OCCUPATION ET AND DÉNOMINATION	MAINTENANCE OF SIDEWALKS FEET FRONTAGE	TERRAIN LAND	BÂTIMENTS ET AUTRES ITERS BUILDINGS AND OTHER ITEMS			
718137		5 7 5 8 5 9 5 0 5 1 5 2 5 3 5 4 5 5 5 6 5 7 5 8 5 9 6 0 6 1 6 2 6 3 6 4 6 5 6 6 6 7 6 8 6 9 7 0 7 1 7 2 7 3 7 4 7 5 7 6 7 7 7 8						

Porté au folio 1084

ROLE SUPPLEMENTAIRE D'ÉVALUATION DES IMMEUBLES POUR L'EXERCICE FINANCIER COMMENÇANT LE 1^{ER} MAI 1960
 SUPPLEMENTARY VALUATION ROLL OF IMMOVABLE PROPERTY FOR THE FISCAL YEAR COMMENCING 1ST. MAY 1960

RUE STREET	QUARTIER WARD	ARRONDISSEMENT ELECTORAL ELECTORAL DISTRICT	AHUNTSIC		VALEUR (DOLLARS SEULEMENT) - VALUE (DOLLARS ONLY)		VALEUR POUR LA TAXE SCOLAIRE VALUE FOR SCHOOL TAX		NO DE RESOLUTION RESOLUTION NO.	
NO DE COMPTE ACCOUNT NO.	EMPLACEMENT DE L'IMMEUBLE LOCATION OF PROPERTY	CADASTRE - SUBDIVISION	ENTRETIEN DES TROTTOIRS POS DE FRONT MAINTENANCE OF SIDEWALKS FEET FRONTAGE	TERRAIN LAND	BÂTIMENTS ET AUTRES ITEM BUILDINGS AND OTHER ITEMS	VALEUR EXEMPTÉ EXEMPT VALUE	VALEUR IMPOSABLE TAXABLE VALUE		NO DE CERTIFICAT CERTIFICATE NO.	
718357		579 580 581 582 583 584 585 586 587 588 589 590 591 592 593 594 595 596 597 598 599 600 601 602 603 604 605 606 607 608 609 610 611 612 613 614 615 616 617 618 619 620 621 622 623 624 625 626 627 628 629 630 631 632 633 634 635 636 637 638 639 640 641 642 643 644 645 646 647 648 649 650 651 652 653 654 655 656 657 658 659 660 661 662 663 664 665 666 667 668 669 670 671 672 673 674 675 676 677 678 679 680 681 682 683 684 685 686 687 688 689 690 691 692 693 694 695 696 697 698 699 700 701 702 703 704 705 706 707 708 709 710 711 712 713 714 715 716 717 718 719 720 721 722 723 724 725 726 727 728 729 730 731 732 733 734 735 736 737 738 739 740 741 742 743 744 745 746 747 748 749 750 751 752 753 754 755 756 757 758 759 760 761 762 763 764 765 766 767 768 769 770 771 772 773 774 775 776 777 778 779 780 781 782 783 784 785 786 787 788 789 790 791 792 793 794 795 796 797 798 799 800 801 802 803 804 805 806 807 808 809 810 811 812 813 814 815 816 817 818 819 820 821 822 823 824 825 826 827 828 829 830 831 832 833 834 835 836 837 838 839 840 841 842 843 844 845 846 847 848 849 850 851 852 853 854 855 856 857 858 859 860 861 862 863 864 865 866 867 868 869 870 871 872 873 874 875 876 877 878 879 880 881 882 883 884 885 886 887 888 889 890 891 892 893 894 895 896 897 898 899 900 901 902 903 904 905 906 907 908 909 910 911 912 913 914 915 916 917 918 919 920 921 922 923 924 925 926 927 928 929 930 931 932 933 934 935 936 937 938 939 940 941 942 943 944 945 946 947 948 949 950 951 952 953 954 955 956 957 958 959 960 961 962 963 964 965 966 967 968 969 970 971 972 973 974 975 976 977 978 979 980 981 982 983 984 985 986 987 988 989 990 991 992 993 994 995 996 997 998 999 1000								

Porte au folio 1089

ROLE SUPPLEMENTAIRE D'ÉVALUATION DES IMMEUBLES POUR L'EXERCICE FINANCIER COMMENÇANT LE 1^{ER} MAI 1960
 SUPPLEMENTARY VALUATION ROLL OF IMMOVABLE PROPERTY FOR THE FISCAL YEAR COMMENCING 1ST. MAY 1960

RUE
STREET

QUARTIER
WARD

AHUNTSIC

ARRONDISSEMENT ÉLECTORAL
ELECTORAL DISTRICT

NO DE COMPTE ACCOUNT NO.	EMPLACEMENT DE L'IMMEUBLE LOCATION OF PROPERTY NOM ET ADRESSE DU PROPRIÉTAIRE NAME AND ADDRESS OF OWNER	CADASTRE - SUBDIVISION OCCUPATION ET AND DENOMINATION	ENTRETIEN DES TROTTOIRS PDA DE FRONT MAINTENANCE OF SIDEWALKS REET FRONTAGE	VALEUR (DOLLARS SEULEMENT) - VALUE (DOLLARS ONLY)		INDICATEUR DE LA NATURE DES IMMEUBLES PROPERTY CODE	VALEUR POUR LA TAXE SCOLAIRE VALUE FOR SCHOOL TAX	NO DE RESOLUTION RESOLUTION NO. NO DE CERTIFICAT CERTIFICATE NO.
				TERRAIN LAND	BÂTIMENTS ET AUTRES ITEX BUILDINGS AND OTHER ITEMS VALEUR EXEMPTÉ EXEMPT VALUE VALEUR IMPOSABLE TAXABLE VALUE			
728137		680 660 661 662 663 664 665 666 667 668 669 670 671 672 673 674 700 701 702 703 704 705 706 707 708 709 710 711 712 713 714						

Porté au folio 1069

SUPPLEMENTARY VALUATION ROLL OF IMMOVABLE PROPERTY FOR THE FISCAL YEAR COMMENCING 1ST. MAY 1960

RUE STREET	QUARTIER WARD	AHUNTSIC	ARRONDISSEMENT ÉLECTORAL ELECTORAL DISTRICT	VALEUR (DOLLARS SEULEMENT) - VALUE (DOLLARS ONLY)				VALEUR POUR LA TAXE SCOLAIRE VALUE FOR SCHOOL TAX	NO DE RESOLUTION RESOLUTION NO.
				TERRAIN LAND	BÂTIMENTS ET AUTRES ITEM BUILDINGS AND OTHER ITEMS	VALEUR EXEMPTÉE EXEMPT VALUE	VALEUR IMPOSABLE TAXABLE VALUE		
NO DE COMPTE ACCOUNT NO.	EMPLACEMENT DE L'IMMEUBLE LOCATION OF PROPERTY	CADASTRE - SUBDIVISION	ENTRETIEN DES TROTTOIRS PDS DE FRONT MAINTENANCE OF SIDEWALKS FEET FRONTAGE						
	NOM ET ADRESSE DU PROPRIETAIRE NAME AND ADDRESS OF OWNER	OCCUPATION ET DENOMINATION AND DENOMINATION						NO DE CERTIFICAT CERTIFICATE NO.	
718111	9757-55 LOT SACKVILLE REJANE PROTEAU EPSE S DE B DE ROBERT CLEROUX 10664 ST DENIS	127 1223 TECH BÉTON	C	1100	15200	1100	15200 1100	12C 15200 1100	but 1085(5-1-61)
718112	9735-37 LOT SACKVILLE LIGOLA PANARELLO 3398 ELEANOR ALDO PANARELLO 3398 ELEANOR	127 1224 PEINTRE COMMIS	C	1100	15000	1100	15000 1100	12C 15000 1100	but 1087(5-1-61)
718113	9725-27 LOT SACKVILLE THERESE CLEROUX EPSE S DE B DE CLEMENT BEAUDET 4509 DE BORDEAUX	127 1225 SURVEILLANT	C	1100	15000	1100	15000 1100	12C 15000 1100	but 1089(5-1-61)
718114	9705-07 LOT SACKVILLE GABRIELLI CERULLI 2020 WEST BROADWAY	127 1226 EMP C P R	C	1100	15000	1100	15000 1100	12C 15000 1100	but 1091(5-1-61)
718115	9695-97 LOT SACKVILLE ANGELO SALTARELLI 2160 AVE GIROUARD	127 1227 LANDSCAPER	C	1100	15000	1100	15000 1100	12C 15000 1100	but 1071(5-1-61)
718116	LOT SACKVILLE J RENE GAUTHIER LIMITEE 57 ST JACQUES OUEST	127 1204	N	1100			1100	16N	1100
718117	LOT SACKVILLE J RENE GAUTHIER LIMITEE 57 ST JACQUES OUEST	127 1205	N	1100			1100	16N	1100

ROLE SUPPLEMENTAIRE D'ÉVALUATION DES IMMEUBLES POUR L'EXERCICE FINANCIER COMMENÇANT LE 1^{ER} MAI 1960
 SUPPLEMENTARY VALUATION ROLL OF IMMOVABLE PROPERTY FOR THE FISCAL YEAR COMMENCING 1ST. MAY 1960

RUE STREET	QUARTIER WARD	AMUNTSIC	ARRONDISSEMENT ÉLECTORAL ELECTORAL DISTRICT	VALEUR (DOLLARS SEULEMENT) - VALUE (DOLLARS ONLY)				MOTORS SUB-VALUE	C	D	VALEUR POUR LA TAXE SCOLAIRE VALUE FOR SCHOOL TAX	NO DE RÉSOLUTION RESOLUTION NO.
NO DE COMPTE ACCOUNT NO.	EMPLACEMENT DE L'IMMEUBLE LOCATION OF PROPERTY	CADASTRE - SUBDIVISION	ENTRETIEN DES TROTTOIRS POS DE FRONT MAINTENANCE OF SIDEWALKS FEET FRONTAGE	TERRAIN LAND	BÂTIMENTS ET AUTRES ÎTENS BUILDINGS AND OTHER ITEMS	VALEUR EXEMPTÉ EXEMPT VALUE	VALEUR IMPOSABLE TAXABLE VALUE					
718118	LOT SACKVILLE	127 1206	Z	1100			1100	16N		1100		
	J RENE GAUTHIER LIMITEE 57 ST JACQUES OUEST											
718119	LOT SACKVILLE	127 1207	Z	1100			1100	16N		1100		
	J RENE GAUTHIER LIMITEE 57 ST JACQUES OUEST											
718120	LOT SACKVILLE	127 1208	Z	1100			1100	16N		1100		
	J RENE GAUTHIER LIMITEE 57 ST JACQUES OUEST											
718121	LOT SACKVILLE	127 1209	Z	1100			1100	16N		1100		
	J RENE GAUTHIER LIMITEE 57 ST JACQUES OUEST											
718122	LOT SACKVILLE	127 1221	Z	1050			1050	16N		1050		
	J RENE GAUTHIER LIMITEE 57 ST JACQUES OUEST											
718123	LOT SACKVILLE	127 1220	Z	1050			1050	16N		1050		
	J RENE GAUTHIER LIMITEE 57 ST JACQUES OUEST											
718124	9630-32 LOT SACKVILLE <i>Nikola Rachowsky</i> <i>9730 St. Laurent</i>	127 1219	Z	1050	15900		15900 1050	16N		15900 1050	<i>Aut 530(9-462)</i> <i>du 1-11-61</i>	
	J RENE GAUTHIER LIMITEE 57 ST JACQUES OUEST											
718125	9640-42 LOT SACKVILLE <i>Nikola Rachowsky</i> <i>9730 St. Laurent</i>	127 1218	Z	1050	15900		15900 1050	16N		15900 1050	<i>Aut 531(9-462)</i> <i>du 1-11-61</i>	
	J RENE GAUTHIER LIMITEE 57 ST JACQUES OUEST										1110	

ROLE SUPPLEMENTAIRE D'ÉVALUATION DES IMMOBILES POUR L'EXERCICE FINANCIER COMMENÇANT LE 1ER MAI 1960
 SUPPLEMENTARY VALUATION ROLL OF IMMOVABLE PROPERTY FOR THE FISCAL YEAR COMMENCING 1ST. MAY 1960

RUE STREET	QUARTIER WARD	ARRONDISSEMENT ÉLECTORAL ELECTORAL DISTRICT	AHUNTSIC		VALEUR (DOLLARS SEULEMENT) - VALUE (DOLLARS ONLY)				NO DE RESOLUTION RESOLUTION NO.	
NO DE COMPTE ACCOUNT NO.	EMPLACEMENT DE L'IMMEUBLE LOCATION OF PROPERTY	CADASTRE - SUBDIVISION	ENTRETIEN DES TROTTOIRS POS DE FRONT MAINTENANCE OF SIDEWALKS FEET FRONTAGE	TERRAIN LAND	BÂTIMENTS ET AUTRES ILS BUILDINGS AND OTHER ITEMS	VALEUR EXEMPTÉE EXEMPT VALUE	VALEUR IMPOSABLE TAXABLE VALUE	NO DE CERTIFICAT CERTIFICATE NO.	VALEUR POUR LA TAXE SCOLAIRE VALUE FOR SCHOOL TAX	
718126	9660-62 LOT SACKVILLE <i>Mikola Rockewsky</i> 9730 de L'Assommoir J RENE GAUTHIER LIMITEE 57 ST JACQUES OUEST	127 1217	07	1050	15900		15900 1050	16N	15900 1050	Ord 532 (5-4-60) du 1-9-61
718127	9670-72 LOT SACKVILLE <i>Mikola Rockewsky</i> 9730 de L'Assommoir J RENE GAUTHIER LIMITEE 57 ST JACQUES OUEST	127 1216	02	1050	15900		15900 1050	16N	15900 1050	Ord 533 (5-4-60) du 1-9-61
718128	9690-92 LOT SACKVILLE J RENE GAUTHIER LIMITEE 57 ST JACQUES OUEST	127 1215	7	1050	15000		15000 1050	16N	15000 1050	Ord 1073 (5-1-61)
718129	9700-02 LOT SACKVILLE J RENE GAUTHIER LIMITEE 57 ST JACQUES OUEST	127 1214	7	1050	15000		15000 1050	16N	15000 1050	Ord 1074 (5-1-61) du 1-5-60
718130	9720-22 LOT SACKVILLE J RENE GAUTHIER LIMITEE 57 ST JACQUES OUEST	127 1213	7	1100	15000		15000 1100	16N	15000 1100	Ord 1075 (5-1-61) du 1-5-60
718131	9730-32 LOT SACKVILLE J RENE GAUTHIER LIMITEE 57 ST JACQUES OUEST	127 1212	7	1100	15000		15000 1100	16N	15000 1100	Ord 1077 (5-1-61)
718132	9750-57 LOT SACKVILLE J RENE GAUTHIER LIMITEE 57 ST JACQUES OUEST	127 1211	7	1100	15000		15000 1100	16N	15000 1100	Ord 1078 (5-1-61) du 1-5-60
718133	9760-62 LOT SACKVILLE J RENE GAUTHIER LIMITEE 57 ST JACQUES OUEST	127 1210	7	1100	15000		15000 1100	16N	15000 1100	Ord 1079 (5-1-61) du 1-5-60

ROLE SUPPLEMENTAIRE D'ÉVALUATION DES IMMOBILES POUR L'EXERCICE FINANCIER COMMENÇANT LE 1ER MAI 1960
 SUPPLEMENTARY VALUATION ROLL OF IMMOVABLE PROPERTY FOR THE FISCAL YEAR COMMENCING 1ST. MAY 1960

RUE STREET	QUARTIER WARD	ARRONDISSEMENT ÉLECTORAL ELECTORAL DISTRICT	AHUNTSIC		VALEUR (DOLLARS SEULEMENT) - VALUE (DOLLARS ONLY)		VALEUR POUR LA TAXE SCOLAIRE VALUE FOR SCHOOL TAX	NO DE RESOLUTION RESOLUTION NO.
NO DE COMPTE ACCOUNT NO.	EMPLACEMENT DE L'IMMEUBLE LOCATION OF PROPERTY	CADASTRE - SUBDIVISION OCCUPATION ET AND DENOMINATION	ENTRETIEN DES TROTTOIRS POS DE FRONT MAINTENANCE OF SIDEWALKS FEET FRONTAGE	TERRAIN LAND	BÂTIMENTS ET AUTRES ITEM BUILDINGS AND OTHER ITEMS	VALEUR EXEMPTÉ VALEUR IMPOSABLE EXEMPT VALUE TAXABLE VALUE		NO DE CERTIFICAT CERTIFICATE NO.
718134 Voir Role Supp. See Supp. Roll 1961	PTIE DE 8740 BOUL DE L ACADIE	351 P64 P65 P66 P67 DE LA P47 48 49 50 51 52		5500 6100	81200 81900	86700 96000	86700 96000	
	CITÉ DE MONTRÉAL ALBERT ROEBIN 7200 HUTCHISON BOOM 201	MERCHANT						ANNÉE FISCALE 60-61 EFFECTIVE 1 FEB 60
718135 Voir Role Supp. See Supp. Roll 1961	PTIE DE 8740 BOUL DE L ACADIE	351 P65 P66 P67		1500 350	26200 15500	27700 16350	27700 16350	
	LA CITE MONTREAL /EXPROPRIÉ POUR RUE/							ANNÉE FISCALE 60-61 EFFECTIVE 1 FEB 60
718136	LOT BLVD DE L ACADIE	351 P67 P68 69 DE LA P45 P46		2950		2950	2950	
	LA CITE DE MONTRÉAL /EXPROPRIÉ POUR RUE/							

SUPPLEMENTARY VALUATION ROLL OF IMMOVABLE PROPERTY FOR THE FISCAL YEAR COMMENCING 1ST. MAY 1960

RUE STREET	QUARTIER WARD	AHUNTSIC	ARRONDISSEMENT ÉLECTORAL ELECTORAL DISTRICT	VALEUR (DOLLARS SEULEMENT) - VALUE (DOLLARS ONLY)				VALEUR POUR LA TAXE SCOLAIRE VALUE FOR SCHOOL TAX	NO DE RESOLUTION RESOLUTION NO.
NO DE COMPTE ACCOUNT NO.	EMPLACEMENT DE L'IMMEUBLE LOCATION OF PROPERTY	CADASTRE - SUBDIVISION	ENTRETIEN DES TROTTOIRS POS DE FRONT MAINTENANCE OF SIDEWALKS FEET FRONTAGE	TERRAIN LAND	BÂTIMENTS ET AUTRES ITEM BUILDINGS AND OTHER ITEMS	VALEUR EXEMPT EXEMPT VALUE	VALEUR IMPOSABLE TAXABLE VALUE		
718137 Vol. Role Supp. 1961 Des Supp. Roll	LOT BLVD DE L ACADIE	351 P 67 P 68 DE LA P 45 P 46 P 47							
	CITÉ DE MONTRÉAL ALDÈGE GRAVEL 3732 BLVD DE L ACADIE MEILLEUR AMENAGEMENT			3150		3150	3150	122	3150
718138	9890 AVE BRUCHESI	134 749							
	OSCAR PREVILLE <i>420 Populaire Joliette</i> ST AMBROISE DE XILLAR FERNAND PREVILLE 1668 JOLIETTE YVON PREVILLE 5086 MARQUETTE <i>10011 - 28^e ave des Braves ap. Oscar Arnault 420 Populaire Joliette p.6</i>	RENTIER MENJISIER EMP CIVIL	C 25	1300	16200		17500	11C	17500
18139	9900 AVE BRUCHESI	134 748							
	GEORGE SKLIVAS 3880 LINTON AVE APT 5	AGT. D ASSCE	P 25	1300	16200		17500	11P	17500
18140	600 LOT DE PORT ROYAL	346 888							
	HARRY K FIELD JACK K FIELD 18 RENFREW AVE WESTMOUNT QJE	MZFTTR MZFTTR	J	7700 11000	71600		71600 7700 11000	12	71600 Cut 653 (4.2.63) 7700 cut 2.62 11000
18141	500 LOT DE PORT ROYAL OUEST	346 889 890							
	HARRY K FIELD JACK K FIELD 18 RENFREW AVE WESTMOUNT QJE	MZFTTR MZFTTR	J	13900 11000 10550	152100		166000 11000 10550	12	166000 Cut 1067 (9.1.61) 11000 10550

ENREG. FISCALE EFFECTIVE 6061 284

ENREG. FISCALE EFFECTIVE 6061 231 18.2.60

ENREG. FISCALE EFFECTIVE 6061 232 18.2.60

SUPPLEMENTARY VALUATION ROLL OF IMMOVABLE PROPERTY FOR THE FISCAL YEAR COMMENCING 1ST. MAY 1960

RUE STREET	QUARTIER WARD	ARRONDISSEMENT ELECTORAL ELECTORAL DISTRICT	NO DE COMPTE ACCOUNT NO.	EMPLACEMENT DE L'IMMEUBLE LOCATION OF PROPERTY	ARONTSIC CADASTRE - SUBDIVISION	ENTRETIEN DES TROTTOIRS PDS DE FRONT MAINTENANCE OF SIDEWALKS FEET FRONTAGE	VALEUR (DOLLARS SEULEMENT) VALUE (DOLLARS ONLY)		VALEUR EXEMPT EXEMPT VALUE	VALEUR IMPOSABLE TAXABLE VALUE	DENOMINATION	VALEUR POUR LA TAXE SCOLAIRE VALUE FOR SCHOOL TAX	NO DE RESOLUTION RESOLUTION NO.
				NOM ET ADRESSE DU PROPRIETAIRE NAME AND ADDRESS OF OWNER	OCCUPATION ET AND DENOMINATION	TERRAIN LAND	BATIMENTS ET AUTRES ITEM BUILDINGS AND OTHER ITEMS						
			718142	LOT DE PORT ROYAL	346 890			2900		2900	12	2900	
				LARRY K FIELD	MNFTR								
				JACK K FIELD	MNFTR								
				18 BENEVEW AVE									
				WESTMOUNT QUE									
			718143	LOT DE PORT ROYAL OUEST	346 891		6750			6750	12	6750	
				RUBY SHEAR									
				WIFE S AS TO P OF									
				SAUL STERN									
				4938 FULTON AVE									
			718144	LOT DE PORT ROYAL OUEST	346 892		6800			6800	12	6800	
				RUBY SHEAR									
				WIFE S AS TO P OF									
				SAUL STERN									
				4938 FULTON AVE									
			718145	LOT LEGENDRE OUEST	342 443		1700	17800		17800	12C	1700	19800 Cont 784 (19/10/60)
				ADAM TRENZ	CARPENTER	56				1700		1700	
				9038 CLARK									
			718146	10020 AVE BRUCHESI	134 736		1300	16050		17350	11C	17350	
				MARIE ANNE JUBINVILLE									
				GRAZIELLA JUBINVILLE									
				557 ST ROCH									
			718147	10030 AVE BRUCHESI	134 735		1300	16050		17350	11C	17350	
				TADEUSZ GAMRAT	MÉCANICIEN								
				528 62 E AVE									
				L ABORD A PLOUFFE QUE									

19800 Cont 784 (19/10/60)
1700
1700
1700

61-62 39
1-5-61

SUPPLEMENTARY VALUATION ROLL OF IMMOVABLE PROPERTY FOR THE FISCAL YEAR COMMENCING 1ST. MAY 1960

RUE STREET	QUARTIER WARD	ARRONDISSEMENT ÉLECTORAL ELECTORAL DISTRICT	AHUNTSIC		ARRONDISSEMENT ÉLECTORAL ELECTORAL DISTRICT				VALEUR POUR LA TAXE SCOLAIRE VALUE FOR SCHOOL TAX	NO DE RÉSOLUTION RESOLUTION NO.
NO DE COMPTE ACCOUNT NO.	EMPLACEMENT DE L'IMMEUBLE LOCATION OF PROPERTY	CADASTRE - SUBDIVISION	ENTRETIEN DES TROUVOIRS PDS DE FRONT MAINTENANCE OF SIDEWALKS FEET FRONTAGE	VALEUR (DOLLARS SEULEMENT) - VALUE (DOLLARS ONLY)		VALEUR EXEMPTÉE EXEMPT VALUE	VALEUR IMPOSABLE TAXABLE VALUE			NO DE CERTIFICAT CERTIFICATE NO.
	NOM ET ADRESSE DU PROPRIÉTAIRE NAME AND ADDRESS OF OWNER	OCCUPATION ET AND DÉSIGNATION		TERRAIN LAND	BÂTIMENTS ET AUTRES ICIEN BUILDINGS AND OTHER ITEMS					
18148	4680 322 Port Royal O LOT DE PORT ROYAL OUEST 9680 Jeanne France	345 P1182 250 2759 2764	12.5	1600	40900		40900 1600	12J	40900 Cert 1216 (10-4-61) 1600 Ratified	
	ARIE STOLJWITZ 3405 LINTON AVE APT 103	CONTRACTEUR								
718149	300 LOT DE PORT ROYAL OUEST	345 P1182 1181 2764								
	COMMERCIAL INVESTMENTS CORPORATION		120.5 8.3	7500	104500		104500 7500	15N	104500 Cert 21728 7500 (188-61) Ratified des 1-5-60	
718150	38480 LOT LEGENDRE OUEST	345 1166		1950	18300		18300 1950	12C	18300 Cert. 694 1950 20-7-60.	
	GUIDO PALAZZO 384 LEGENDRE OUEST	OPÉRATEUR								
718151	37470 LOT LEGENDRE OUEST	345 1165		2000	18300		18300 2000	12C	18300 Cert. 697 2000 (20-7-60)	
	SANTI AMENTA 374 LEGENDRE OUEST	MÉCANICIEN								
718152	10485 LOT D'IBERVILLE Claude Riberty 10485 Iberville	133 458	51.5	1550	15800		15800 1550	11C	15800 Cert 1253 (25-4-61) 1550 du 19-60	
1961	J HERVE RIBERDY 253 ST LOUIS LA TUQUE CDE LAVIOLETTE RUE	HOTELIER								
1961	10485 LOT D'IBERVILLE Jeanne dit Jeanne Riberty, épouse de Henry Rivard, 510-511 ave Pilels Lafolle.	133 459	36.5	1000	15800		15800 1000	11C	15800 Cert 1254 (25-4-61) 1000 du 1-10-60	
	J HERVE RIBERDY 253 ST LOUIS LA TUQUE CDE LAVIOLETTE RUE	HOTELIER								

LES BIENS IMMEUBLES POUR L'EXERCICE FINANCIER COMMENÇANT LE 1ER MAI 1960
 SUPPLEMENTARY VALUATION ROLL OF IMMOVABLE PROPERTY FOR THE FISCAL YEAR COMMENCING 1ST. MAY 1960

RUE STREET	QUARTIER WARD	ARRONDISSEMENT ELECTORAL ELECTORAL DISTRICT	AHUNTSIC		VALEUR (DOLLARS SEULEMENT) - VALUE (DOLLARS ONLY)				VALEUR POUR LA TAXE SCOLAIRE VALUE FOR SCHOOL TAX	NO DE RESOLUTION RESOLUTION NO.
NO DE COMPTE ACCOUNT NO.	EMPLACEMENT DE L'IMMEUBLE LOCATION OF PROPERTY	CADASTRE - SUBDIVISION	ENTHETIEN DES TRACTOIRES POI DE FRONT MAINTENANCE OF SIDEWALKS FRET FRONTAGE	VALEUR (DOLLARS SEULEMENT) - VALUE (DOLLARS ONLY)		VALEUR EXEMPTEE EXEMPT VALUE	VALEUR IMPOSABLE TAXABLE VALUE	NO DE CERTIFICAT CERTIFICATE NO.	NO DE RESOLUTION RESOLUTION NO.	
				TERRAIN LAND	BATIMENTS ET AUTRES ITEM BLDGINGS AND OTHER ITEMS					
	NOM ET ADRESSE DU PROPRIETAIRE NAME AND ADDRESS OF OWNER	OCCUPATION ET DENOMINATION								
718154	BLVD ST LAURENT	342 415 341 132 DE LA 343 P349 343A P186								
	FEDERAL ELECTRIC MANUFACTURING CO LTD ATT STANDARD TELEPHONE AND CABLE CO 9600 BLVD ST LAURENT		3086	153350	297000		450850	15N	450650	
718155	DE LOUVVIN OUEST FRANCOIS MALHERBE	343 P349 DE LA 343A P186 344 1015								
	LED INC 9500 BLVD ST LAURENT			28100 261000	52800 28000		80900 56100 309000	16N	80900 56100 309000	cut 1213(6-46)
718156	LOT TOLHURST	344 1070								
	ATLAS TILE CERAMICS CO LTD 9725 TOLHURST			3100			3100	16N	3100	
718157	LOT D IBERVILLE	133 P169 170-1 P170-2								
	RITA TOUGAS 3855 ST ANDRE	STENO DACTYLO	315	1630	17450		17450 1650	11C	17450 1650	cut 357(17-3-60)

SUPPLEMENTARY VALUATION ROLL OF IMMOVABLE PROPERTY FOR THE FISCAL YEAR COMMENCING 1ST. MAY 1960

RUE STREET	QUARTIER WARD	ARRONDISSEMENT ÉLECTORAL ELECTORAL DISTRICT	AHUNTSIC		VALEUR (DOLLARS SEULEMENT) - VALUE (DOLLARS ONLY)				VALEUR POUR LA TAXE SCOLAIRE VALUE FOR SCHOOL TAX	NO DE RÉSOLUTION RESOLUTION NO.
			CADASTRE - SUBDIVISION	ENTRETIEN DES TROTTOIRS PDS DE FRONT MAINTENANCE OF SIDEWALKS FEET FRONTAGE	TERRAIN LAND	BÂTIMENTS ET AUTRES ÎTMS BUILDINGS AND OTHER ITEMS	VALEUR EXEMPTÉE EXEMPT VALUE	VALEUR IMPOSABLE TAXABLE VALUE		
NO DE COMPTE ACCOUNT NO.	EMPLACEMENT DE L'IMMEUBLE LOCATION OF PROPERTY	CADASTRE - SUBDIVISION	OCCUPATION ET AND DÉNOMINATION	ENTRETIEN DES TROTTOIRS PDS DE FRONT MAINTENANCE OF SIDEWALKS FEET FRONTAGE	TERRAIN LAND	BÂTIMENTS ET AUTRES ÎTMS BUILDINGS AND OTHER ITEMS	VALEUR EXEMPTÉE EXEMPT VALUE	VALEUR IMPOSABLE TAXABLE VALUE	VALEUR POUR LA TAXE SCOLAIRE VALUE FOR SCHOOL TAX	NO DE RÉSOLUTION RESOLUTION NO.
18153	205 LOT CHABANEL Trapez Canada Ltd 45 St. Pie North (St. Laurent) RALPH B HUNT CO LTD 9500 BLVD ST LAURENT	344 1071		110	5350	20650		20650 5350	20650 5350	15 N 20650 5350 Cert 403 (13-7-61) du 1-8-60
718160	9463-61 Lot Vainney Antonio Starto 1495 L.O. David	127 448			650	13950		13950 650	13950 650	C 5863.500 20000 27,312.832 13950 650 Cert 461 (11-4-60)
718161	9467/65 Lot Vainney Antonio Starto 1495 L.O. David	127 446-2 447			1050	15750		15750 1050	15750 1050	C Cert 462 (13-4-60)
718162	9725 Lot Waverly Wellhead Investment Corp. 4191 Bountess Sydney Pomurantz, Jack Pomurantz 145 Port Royal (Wealab Products)	343A 116 115 114 P 113		996	6900	25100		35100 6900	35100 6900	N J 35100 6900 Cert 226 (21-8-61) du 1-9-60
718163	9750-52 LOT AVE BRUCHESSIE D'Amello Pasquale 7629A Bruchessie JR. RICHE INC 10664 HAMELIN	344 144		25	1200	12400		12400 1200	12400 1200	C N 12400 1200 60-61 685 16-5-60 22-6-60 Cert 897 (7-11-60)
718164	9760-62 LOT AVE BRUCHESSIE Marie Ange Beaulieu snc 106 B de Chalimagne Lanthier, 9760 Bruchessie JR. RICHE INC 10664 HAMELIN	344 144		25	1200	12400		12400 1200	12400 1200	C N 12400 1200 60-61 685 16-5-60 22-6-60 Cert 897 (7-11-60)
718165	9760-14 Lot. Boul St Laurent Pontiac Construction Co Inc 7200 Hutchison Antonio Archaubault Inc Ltée 8954 Boul St Laurent	342 185 186 187-1 188-1		2055	12400	52400		52400 12400	52400 12400	N N DATE DEC 1 1959 52400 12400 Cert 278 (7-8-61) du 1-11-60 1117 7-10-60

LES TRAVAILLEURS ADJOINTS DE LA CITE - THE ASSISTANT CITY ASSESSORS

DATE DEC 1 1959

ANNÉE FISCAL 60-61
EFFECTIVE 6-6-60

ANNÉE FISCAL 60-61
EFFECTIVE 6-6-60

SUPPLEMENTARY VALUATION ROLL OF IMMEUBLES POUR L'EXERCICE FINANCIER COMMENÇANT LE 1ER MAI 1960
SUPPLEMENTARY VALUATION ROLL OF IMMOVABLE PROPERTY FOR THE FISCAL YEAR COMMENCING 1ST. MAY 1960

RUE STREET	QUARTIER WARD	ARRONDISSEMENT ÉLECTORAL ELECTORAL DISTRICT	NO DE COMPTE ACCOUNT NO.	EMPLACEMENT DE L'IMMEUBLE LOCATION OF PROPERTY	CADASTRE - SUBDIVISION	ENTRETIEN DES TROTTOIRS POS DE FRONT MAINTENANCE OF SIDEWALKS FEET FRONTAGE	VALEUR (DOLLARS SEULEMENT) - VALUE (DOLLARS ONLY)		VALEUR EXEMPTÉE EXEMPT VALUE	VALEUR IMPOSABLE TAXABLE VALUE	CODE	VALEUR POUR LA TAXE SCOLAIRE VALUE FOR SCHOOL TAX	NO DE RESOLUTION RESOLUTION NO.	NO DE CERTIFICAT CERTIFICATE NO.
							TERRAIN LAND	BÂTIMENTS ET AUTRES ITEM BUILDINGS AND OTHER ITEMS						
			718167	LOT DE PORT ROYAL	345 1167	72	4900		4900	N	4900			
			1961	Goleconda Builders Corporation 155 Port Royal										
			718168	LOT DE PORT ROYAL	345 1168	72	4850	63950	4850	N	63950			
			1961	Goleconda Builders Corporation 155 Port Royal										
			718169	LOT MEILLEUR	346 708 709 710 711 712	N	6500	52500	6500	N	52500			
			1961	Norbert Aubin Inc. 9670 Boul St Laurent Montreal Ltée										
			718170	Lot ave Duchesne	134 943	N	100	annulé et groupé avec 716856		N	100			
			1961	J. R. Piche Inc 100 av Hamelin										
			718171	LOT Port Royal D.	346 894	J	3450	53750	3450	J	53750			
			1961	Leiser Greenberg Joseph Millman 6732 av de Vigny										
			718172	LOT Port Royal D.	346 895	J	4700	70500	4700	J	70500			
			1961	Leiser Greenberg Joseph Millman 6732 av de Vigny										
			718173	Lot Caron	126 P704	J	100			J	100			
			1961	Rachel Silverstein and of Isaac Rosenberg 4785 Bouchette Ave apt 3F										

ANNÉE FISCALE 60-61 CERT. NO. 570
EFFECTIVE 1-4-60 4-5-60

ANNÉE FISCALE 60-61 CERT. NO. 512
EFFECTIVE 1-4-60 4-5-60

ANNÉE FISCALE 60-61 CERT. NO. 516
EFFECTIVE 1-2-60 3-5-60

ANNÉE FISCALE 60-61 CERT. NO. 724
EFFECTIVE 3-6-60 7-9-60

ANNÉE FISCALE 60-61 CERT. NO. 725
EFFECTIVE 3-6-60 7-9-60

ANNÉE FISCALE 60-61 CERT. NO. 729
EFFECTIVE 4-4-60 7-8-60

ROLE D'ÉVALUATION DES IMMEUBLES POUR LA PÉRIODE COMMENÇANT LE 1ER MAI 1959
 VALUATION ROLL OF IMMOVABLE PROPERTIES FOR THE PERIOD COMMENCING MAY 1ST 1959

RUE - STREET

QUARTIER - WARD

ARRONDISSEMENT ÉLECTORAL DISTRICT

NO DE COMPTE ACCOUNT NO.	EMPLACEMENT DE L'IMMEUBLE LOCATION OF PROPERTY	CADASTRE - SUBDIVISION		ENTRETIEN DES TROTTOIRS POS. DE FRONT	VALEUR (DOLLARS SEULEMENT) VALUE (DOLLARS ONLY)			VOIES TROTTOIRS SIDEWALKS	CODE	DÉNOMINATION	VALEUR POUR LA TAXE SCOLAIRE VALUE FOR SCHOOL TAX	RÉSOLUTION NO CERTIFICAT CERTIFICATE NO
	NOM ET ADRESSE DU PROPRIÉTAIRE NAME AND ADDRESS OF OWNER	OCCUPATION ET AND DÉNOMINATION	MAINTENANCE OF SIDEWALKS FEET FRONTAGE	TERRAIN LAND	BÂTIMENTS ET AUTRES ITEM BUILDINGS AND OTHER ITEMS	VALEUR EXEMPTÉ EXEMPT VALUE	VALEUR IMPOSABLE TAXABLE VALUE					
718176 48776 1961	10470 LOT D'IBERVILLE Mathias Buzin et al 10714 Jean J. J. J. J. J. ALSCO MONTREAL INC 1373 DEAUDIEN E	133	119-1 118		355	2000	15000 2000				15000 2000	
718188	LOT DIRVAL RALPH B. HUNT CO. LTD 225 CHABANEL E.	P344 P344				13500 12900	13500 12900				13500 12900	
718211	330-332 Chabanel O. Bevone Co Ltd 200 Chabanel O.	345	P428-2 428-1 429		1134	1900	27400				29300	

ANNÉE FISCALE 60-61 1825-00
 EFFECTIVE 7-1-60 2012-60
 (fait 1258735-661) du 7-12-60

13500
12900
PROV. DE 717833
ANNÉE FISCALE 1960-61 1138
EFFECTIVE 10-1-61 261-61

ANNÉE FISCALE 60-61 277-298
EFFECTIVE 10-1-61 5-10-61

ANNÉE FISCALE 61-62 294
EFFECTIVE 29-6-61 2-10-61

W

1119

ROLE SUPPLEMENTAIRE D'ÉVALUATION DES IMMEUBLES POUR L'EXERCICE FINANCIER COMMENÇANT LE 1^{ER} MAI 1961
 SUPPLEMENTARY VALUATION ROLL OF IMMOVABLE PROPERTY FOR THE FISCAL YEAR COMMENCING 1ST. MAY 1961

RUE STREET	QUARTIER WARD	AHUNTSIC	ARRONDISSEMENT ELECTORAL ELECTORAL DISTRICT	VALEUR (DOLLARS SEULEMENT) - VALUE (DOLLARS ONLY)				TERRITOIRES SUBDIVISIONS	C O D E	DÉSIGNATION	VALEUR POUR LA TAXE SCOLAIRE VALUE FOR SCHOOL TAX	NO DE RÉSOLUTION RESOLUTION NO.
NO DE COMPTE ACCOUNT NO.	EMPLACEMENT DE L'IMMEUBLE LOCATION OF PROPERTY	CADASTRE - SUBDIVISION	ENTRETIEN DES TROTTOIRS POS DE FRONT	TERRAIN LAND	BÂTIMENTS ET AUTRES ITEX BUILDINGS AND OTHER ITEMS	VALEUR EXEMPTÉ EXEMPT VALUE	VALEUR IMPOSABLE TAXABLE VALUE					
	NOM ET ADRESSE DU PROPRIÉTAIRE NAME AND ADDRESS OF OWNER	OCCUPATION CT AND DÉSIGNATION	MANTENANCE OF SIDEWALKS FEET FRONTAGE									
710010	LOT BLVD CREMAZIE OUEST LA CITE DE MONTREAL HOM POUR 5 ANS J.C.S. 8/1/59 MEILLEUR AMENAGEMENT ET RUELE	343 P98-1	E 25	4850		4850 ✓		99E		4850		
710049	LOT BLVD CREMAZIE OUEST JOHN VANIN 8721 AVE DU PARC HOM. POUR 5 ANS POUR M.A. J.C.S. 2-2-62	345 P4	E 494	1050		1050	1050	11E		1050	ANNÉE FISCALE 61-62 CERT. NO. 147 EFFECTIVE 2-2-62 12/6/62	
710050	LOT BLVD CREMAZIE OUEST JOHN VANIN 8721 AVE DU PARC HOM. POUR 5 ANS POUR M.A. J.C.S. 2-2-62	345 P3	E 24	850		850	850	11E		850	ANNÉE FISCALE 61-62 CERT. NO. 149 EFFECTIVE 2-2-62 11-6-62	
710051	LOT BLVD CREMAZIE OUEST JOHN VANIN 8721 AVE DU PARC HOM. POUR 5 ANS POUR M.A. J.C.S. 2-2-62	345 P2	E 24	700		700	700	11E		700	ANNÉE FISCALE 61-62 CERT. NO. 151 EFFECTIVE 2/4/62 12/6/62	
710052	LOT BLVD CREMAZIE OUEST JOHN VANIN 8721 AVE DU PARC HOM. POUR 5 ANS POUR M.A. J.C.S. 2-2-62	345 P1	E 23	650		650	650	11E		650	ANNÉE FISCALE 61-62 CERT. NO. 153 EFFECTIVE 2-2-62 12/6/62	
710070	TERRAIN ARR BLVD CREMAZIE OUEST PETER WOLOFSKY KENNETH WOLOFSKY STONEY WOLOFSKY 9559 LAJEUNESSE	3350 3347	2466	73000		73000		11E		73000	Année fiscale 61-62 CERT. NO. 1183 30/6/61 7/7/61	

ROLE SUPPLEMENTAIRE D'ÉVALUATION DES IMMOBILISÉS POUR LE FISCAL YEAR COMMENCING 1ST. MAY 1961

RUE STREET	QUARTIER WARD	AHUNTSIC	ARRONDISSEMENT ÉLECTORAL ELECTORAL DISTRICT	VALEUR (DOLLARS SEULEMENT) - VALUE (DOLLARS ONLY)				PROTOIRES SIDEWALKS	CODE	DÉNOMINATION	VALEUR POUR LA TAXE SCOLAIRE VALUE FOR SCHOOL TAX	NO DE RÉSOLUTION RESOLUTION NO.
NO DE COMPTE ACCOUNT NO.	EMPLACEMENT DE L'IMMEUBLE LOCATION OF PROPERTY	CADASTRE - SUBDIVISION	ENTRETIEN DES TROTTOIRS PDS DE FRONT MAINTENANCE OF SIDEWALKS FEET FRONTAGE	TERRAIN LAND	BÂTIMENTS ET AUTRES ITEX BUILDINGS AND OTHER ITEMS	VALEUR EXEMPTÉE EXEMPT VALUE	VALEUR IMPOSABLE TAXABLE VALUE					
710078	LOT BLVD CREMAZIE OUEST MOE BASS / IN TRUST / 1/2 SALESMAN NOROIC DEVELOPMENT CORPORATION 4661 VAN HURNE AVE 1/2	P350 FERME	N	193100 19300		184360	8740 19300	16N	E	193100 19300	But 253 (13-9-61)	
710100	LOT MC WILLIE VERONIQUE BURELLE VVE DE ROMED ROMUALD CORBEIL 83 EST BEAUBIEN	346 49	C	2550			2550	12C		2550		
710101	LOT MC WILLIE VERONIQUE BURELLE VVE DE ROMED ROMUALD CORBEIL 83 EST BEAUBIEN	346 48	C	1700			1700	12C		1700		
710102	LOT MC WILLIE VERONIQUE BURELLE VVE DE ROMED ROMUALD CORBEIL 83 EST BEAUBIEN	346 47	C	1600			1600	12C		1600		
710249	LOT SAUVE OUEST HERBERT S LEWIS 351 MONTCALM P O BOX 787 ROSEMERE P Q	350 752 COMMISSION AG	J	4	70		70	11J		70		
710261	LOT SAUVE OUEST MAE HOROVITZ WID OF LACK POLLOCK 1/2 2547 STE FAMILLE 543 King Edward BETA POLLOCK WIFE OF LARRY SOLOMON 1/2	350 895	J	30	500		500	11J		500		

ROLE SUPPLEMENTAIRE D'ÉVALUATION DES IMMEUBLES POUR L'ÉNERGIE FINANCIÈRE COMMENÇANT LE 1^{ER} MAI 1961
 SUPPLEMENTARY VALUATION ROLL OF IMMOVABLE PROPERTY FOR THE FISCAL YEAR COMMENCING 1ST. MAY 1961

RUE STREET	QUARTIER WARD	AHUNTSIC	ARRONDISSEMENT ÉLECTORAL ELECTORAL DISTRICT	VALEUR (DOLLARS SEULEMENT) - VALUE (DOLLARS ONLY)				TROTTOIRS SIDEWALKS	CODE	DÉNOMINATION	VALEUR POUR LA TAXE SCOLAIRE VALUE FOR SCHOOL TAX	NO DE RÉOLUTION RESOLUTION NO.
NO DE COMPTE ACCOUNT NO.	EMPLACEMENT DE L'IMMEUBLE LOCATION OF PROPERTY		CADASTRE - SUBDIVISION	ENTRETIEN DES TROTTOIRS POU DE FRONT MAINTENANCE OF SIDEWALKS FEET FRONTAGE	TERRAIN LAND	BÂTIMENTS ET AUTRES ITEX BUILDINGS AND OTHER ITEMS	VALEUR EXEMPTÉ EXEMPT VALUE	VALEUR IMPOSABLE TAXABLE VALUE				NO DE CERTIFICAT CERTIFICATE NO.
710262	LOT SAUVE OUEST MAE HOROVITZ WID OF JACK POLLUCK 1/2 3547 STE FAMILLE RHETA POLLUCK WIFE OF LARRY SOLOMON 1/2		350 896	J 278	450			450	11	J	450	
710384	LOT BLVD DE L ACADIE NORDIC DEVELOPMENT CORPORATION 4661 VAN HORNE AVE		350 774	N	450			450	16	N	450	
710385	LOT BLVD DE L ACADIE NORDIC DEVELOPMENT CORPORATION 4661 VAN HORNE AVE		350 775	N	450			450	16	N	450	
710386	LOT BLVD DE L ACADIE NORDIC DEVELOPMENT CORPORATION 4661 VAN HORNE AVE		350 776	N	450			450	16	N	450	
710387	LOT BLVD DE L ACADIE NORDIC DEVELOPMENT CORPORATION 4661 VAN HORNE AVE		350 777	N	450			450	16	N	450	

ROLE SUPPLEMENTAIRE D'EVALUATION DES IMMEUBLES POUR L'EXERCICE FINANCIER COMMENCANT LE 1^{ER} MAI 1961
 SUPPLEMENTARY VALUATION ROLL OF IMMOVABLE PROPERTY FOR THE FISCAL YEAR COMMENCING 1ST. MAY 1961

RUE STREET	QUARTIER WARD	AHUNTSIC	ARRONDISSEMENT ELECTORAL ELECTORAL DISTRICT	VALEUR (DOLLARS SEULEMENT) - VALUE (DOLLARS ONLY)				PROFITEURS SIDEWALKS	CODE	DENOMINATION	VALEUR POUR LA TAXE SCOLAIRE VALUE FOR SCHOOL TAX	NO DE RESOLUTION RESOLUTION NO.
NO DE COMPTE ACCOUNT NO.	EMPLACEMENT DE L'IMMEUBLE LOCATION OF PROPERTY		CADASTRE - SUBDIVISION	ENTRETIEN DES TROTTOIRS FOR THE FRONT	MANTENANCE OF SIDEWALKS FEET FRONTAGE	TERRAIN LAND	BATIMENTS ET AUTRES ITEM BUILDINGS AND OTHER ITEMS				VALEUR EXEMPT EXEMPT VALUE	VALEUR IMPOSABLE TAXABLE VALUE
710388	LCT BLVD DE L ACADIE		350 778			450				450	16N	450
	NORDIC DEVELOPMENT CORPORATION 4661 VAN HORNE AVE											
710391	LOT BLVD DE L ACADIE		350 781			450				450	12J	450
	MAE HOROVITZ WID OF JACK POLLOCK 3547 STE FAMILLE 5455 <i>King Edward</i> RHETA POLLOCK WIFE OF LARRY SOLOMON 1/2											
710392	LOT BLVD DE L ACADIE		350 782			450				450	12J	450
	MAE HOROVITZ WID OF JACK POLLOCK 3547 STE FAMILLE 5455 <i>King Edward</i> RHETA POLLOCK WIFE OF LARRY SOLOMON 1/2											
						110420		4850	105570	110420		

SUPPLEMENTARY VALUATION ROLL OF IMMOVABLE PROPERTY FOR THE FISCAL YEAR COMMENCING 1ST. MAY 1961

RUE STREET NO DE COMPTE ACCOUNT NO.	EMPLACEMENT DE L'IMMEUBLE LOCATION OF PROPERTY NOM ET ADRESSE DU PROPRIÉTAIRE NAME AND ADDRESS OF OWNER	CADASTRE . SUBDIVISION OCCUPATION ET AND DÉSIGNATION	ENTRETIEN DES TROTTOIRS PDS DE FRONT MAINTENANCE OF SIDEWALKS FEET FRONTAGE	VALEUR (DOLLARS SEULEMENT) - VALUE (DOLLARS ONLY)				ST. LOUIS PROTECTORIA SIDEWALKS	CODE	DÉNOMINATION	VALEUR POUR LA TAXE SCOLAIRE VALUE FOR SCHOOL TAX	NO DE RÉOLUTION RESOLUTION NO. NO DE CERTIFICAT CERTIFICATE NO.
				TERRAIN LAND	BÂTIMENTS ET AUTRES ITEM BUILDINGS AND OTHER ITEMS	VALEUR EXEMPTÉ EXEMPT VALUE	VALEUR IMPOSABLE TAXABLE VALUE					
710684	LOT BIRNAM ROGER LAVERGURE 40 HOLYROOD AVE OUTREMONT 2 3	350 830 INDUSTRIEL	C	450			450	12C		450		
710900	LOT STUART AVE NORDIC DEVELOPMENT CORPORATION 4661 VAN HORNE AVE	350 866 INDUSTRIEL	Z	450			450	16Z		450		
710901	LOT STUART AVE NORDIC DEVELOPMENT CORPORATION 4661 VAN HORNE AVE	350 865 INDUSTRIEL	Z	450			450	16Z		450		
710902	LOT STUART AVE NORDIC DEVELOPMENT CORPORATION 4661 VAN HORNE AVE	350 854 INDUSTRIEL	Z	450			450	16Z		450		
				1800			1800			1800		
710924	LOT STUART AVE Thomas A. Wilson 105 Clover Dale Ave Dorval, Que.	350 956 INDUSTRIEL	P	450			450	P		450	but 255(1-1-61)	

SUPPLEMENTARY VALUATION ROLL OF IMMOVABLE PROPERTY FOR THE FISCAL YEAR COMMENCING 1ST. MAY 1961

RUE STREET	QUARTIER WARD	AHUNTSIC	ARRONDISSEMENT ÉLECTORAL ELECTORAL DISTRICT	VALEUR (DOLLARS SEULEMENT) - VALUE (DOLLARS ONLY)				VALEUR POUR LA TAXE SCOLAIRE VALUE FOR SCHOOL TAX	NO DE RÉSOLUTION RESOLUTION NO.
				TERRAIN LAND	BÂTIMENTS ET AUTRES ICHES BUILDINGS AND OTHER ITEMS	VALEUR EXEMPT EXEMPT VALUE	VALEUR IMPOSABLE TAXABLE VALUE		
NO DE COMPTE ACCOUNT NO.	EMPLACEMENT DE L'IMMEUBLE LOCATION OF PROPERTY	CADASTRE - SUBDIVISION	ENTRETIEN DES TRACÉTOIRS PDE DE FRONT MAINTENANCE OF SIDEWALKS FEET FRONTAGE						
	NOM ET ADRESSE DU PROPRIÉTAIRE NAME AND ADDRESS OF OWNER	OCCUPATION ET AND DENOMINATION							NO DE CERTIFICAT CERTIFICATE NO.
711193	9780-9800 9780 LOT MEILLEUR ARIE STOLOVITZ 155 DE PORT ROYAL OUEST	346 715 BUILDER	J	1300	103400 75600		103400 75600 1300	12J	103400 75600 1300 Cert 265 (28-9-60) Cert 117 (152-13) d. 1-7-62
711194	LOT MEILLEUR ARIE STOLOVITZ 155 DE PORT ROYAL OUEST	346 716 BUILDER	J	1300			1300	12J	1300
711434	LOT MEILLEUR DOAL REALTIES LTD 9130 TANGUAY	346 266 N	N	1300			1300	16N	1300
711435	LOT MEILLEUR DOAL REALTIES LTD 9130 TANGUAY	346 267 N	N	1300			1300	16N	1300
711445	LOT MEILLEUR THREE STAR PROPERTIES LTD 2505 BATES RD	346 202 N	N	1700			1700	16N	1700
711446	LOT MEILLEUR THREE STAR PROPERTIES LTD 2505 BATES RD	346 201 N	N	1550			1550	16N	1550
711447	LOT MEILLEUR THREE STAR PROPERTIES LTD 2505 BATES RD	346 200 N	N	1550			1550	16N	1550

ROLE SUPPLEMENTAIRE D'ÉVALUATION DES IMMEUBLES POUR L'ANNÉE COMMENCANT LE 1^{ER} MAI 1961
 SUPPLEMENTARY VALUATION ROLL OF IMMOVABLE PROPERTY FOR THE FISCAL YEAR COMMENCING 1ST. MAY 1961

RUE STREET	QUARTIER WARD	AHUNTSIC	ARRONDISSEMENT ELECTORAL ELECTORAL DISTRICT	NO DE COMPTE ACCOUNT NO.	EMPLACEMENT DE L'IMMEUBLE LOCATION OF PROPERTY	CADASTRE - SUBDIVISION	ENTRETIEN DES TROTTOIRS PDS DE FRONT MAINTENANCE OF SIDEWALKS FEET FRONTAGE	VALEUR (DOLLARS SEULEMENT) - VALUE (DOLLARS ONLY)		TROTTOIRS SIDEWALKS	CODE	DÉNOMINATION	VALEUR POUR LA TAXE SCOLAIRE VALUE FOR SCHOOL TAX	NO DE RÉOLUTION RESOLUTION NO.
					NOM ET ADRESSE DU PROPRIÉTAIRE NAME AND ADDRESS OF OWNER	OCCUPATION ET DÉNOMINATION AND DENOMINATION	TERRAIN LAND	BÂTIMENTS ET AUTRES ITERS BUILDINGS AND OTHER ITEMS	VALEUR EXEMPTÉE EXEMPT VALUE				VALEUR IMPOSABLE TAXABLE VALUE	
				711448	LOT MEILLEUR THREE STAR PROPERTIES LTD 2505 BATES RD	346 199	N	1550			1550	16N	1550	
				711449	LOT MEILLEUR THREE STAR PROPERTIES LTD 2505 BATES RD	346 198	N	1550			1550	16N	1550	
				711450	LOT MEILLEUR THREE STAR PROPERTIES LTD 2505 BATES ROAD	346 P197	N	1500 1550			1500 1550	16N	1500 1550	Annulé à 711527 61.62 284 31.861 27961
				711451	LOT MEILLEUR THREE STAR PROPERTIES LTD 2505 BATES ROAD	346 P196 P195	N	2200 1550			2200 1550	16N	2200 1550	provis. 711512 61.62 285 31.861 27961
				711452	LOT MEILLEUR THREE STAR PROPERTIES LTD 2505 BATES ROAD	346 195	N	1550			1550	16N	1550	Annulé par 711451 61.62 286 31.861 27961
				711453	LOT MEILLEUR THREE STAR PROPERTIES LTD 2505 BATES ROAD	346 P195 194	N	2400 1550			2400 1550	16N	2400 1550	provis. 711452 61.62 287 31.861 27961
				711454	LOT MEILLEUR THREE STAR PROPERTIES LTD 2505 BATES ROAD	346 193	N	1550			1550	16N	1550	

Annulé & groupés avec # 711519

SUPPLEMENTARY VALUATION ROLL OF IMMOVABLE PROPERTY FOR THE FISCAL YEAR COMMENCING 1ST. MAY 1961

RUE STREET	QUARTIER WARD	AHUNTSIC	ARRONDISSEMENT ELECTORAL ELECTORAL DISTRICT	VALEUR (DOLLARS SEULEMENT) - VALUE (DOLLARS ONLY)				TROTTOIRS SIDEWALKS	CODE	DENOMINATION	VALEUR POUR LA TAXE SCOLAIRE VALUE FOR SCHOOL TAX	NO DE RESOLUTION RESOLUTION NO.
				TERRAIN LAND	BATIMENTS ET AUTRES ITEM BUILDGINGS AND OTHER ITEM	VALEUR EXEMPT EXEMPT VALUE	VALEUR IMPOSABLE TAXABLE VALUE					
NO DE COMPTE ACCOUNT NO.	EMPLACEMENT DE L'IMMEUBLE LOCATION OF PROPERTY		CADASTRE - SUBDIVISION	ENTRETIEN DES TROTTOIRS PDS DE FRONT MAINTENANCE OF SIDEWALKS FEET FRONTAGE								
	NOM ET ADRESSE DU PROPRIETAIRE NAME AND ADDRESS OF OWNER		OCCUPATION ET AND DENOMINATION									
711455	LOT 9015/05 MEILLEUR		346 192									
			191									
			190									
			189									
			188									
	DAKLAND INVESTMENT CORP 5578 NORTH LUC COTE ST LUC P Q			N	7750	55250	7750 55000	16N		7750 55000	Ord 701(15-263) du 29-5-61	
711460	8995 LOT MEILLEUR		346 187									
			186	N	3100 1550	9000	12100 1550	12N		12100 1550	Ord 1961-62	
	R OLIER LAFOND (C/ 7855 LOUIS HEMON ROLAND B BROSSEAU (C/ 555 DEGUIRE VILLE ST LAURENT KEITH G FRANCIS (D/ 1295 DES GOUVERNEURS QUEBEC P Q ANTONIO ROBERT (C/ 119 OUEST CREMAZIE											
711461	LOT MEILLEUR		346 186									
				N	1550		1550	12N		1550		
	R OLIER LAFOND (C/ 7855 LOUIS HEMON ROLAND B BROSSEAU (C/ 555 DEGUIRE VILLE ST LAURENT KEITH G FRANCIS (D/ 1295 DES GOUVERNEURS QUEBEC P Q ANTONIO ROBERT (C/ 119 OUEST CREMAZIE											
711462	LOT MEILLEUR		346 185									
				N	1550		1550	12N		1550		
	R OLIER LAFOND (C/ 7855 LOUIS HEMON ROLAND B BROSSEAU (C/ 555 DEGUIRE VILLE ST LAURENT KEITH G FRANCIS (D/ 1295 DES GOUVERNEURS QUEBEC P Q ANTONIO ROBERT (C/ 119 OUEST CREMAZIE											

ROLE SUPPLEMENTAIRE D'ÉVALUATION DES BIENS IMMOBILIERS POUR L'ANNÉE COMMENÇANT LE 1^{ER} MAI 1961
 SUPPLEMENTARY VALUATION ROLL OF IMMOVABLE PROPERTY FOR THE FISCAL YEAR COMMENCING 1ST. MAY 1961

RUE STREET	QUARTIER WARD	AHUNTSIC	ARRONDISSEMENT ELECTORAL ELECTORAL DISTRICT	VALEUR (DOLLARS SEULEMENT) - VALUE (DOLLARS ONLY)				TROTTOIRS SIDEWALKS	CODE	DENOMINATION	VALEUR POUR LA TAXE SCOLAIRE VALUE FOR SCHOOL TAX	NO DE RÉSOLUTION RESOLUTION NO.
NO DE COMPTE ACCOUNT NO.	EMPLACEMENT DE L'IMMEUBLE LOCATION OF PROPERTY	CADASTRE - SUBDIVISION	ENTRETIEN DES TROTTOIRS PDE DE FRONT MAINTENANCE OF SIDEWALKS FEET FRONTAGE	TERRAIN LAND	BÂTIMENTS ET AUTRES BIENS BUILDINGS AND OTHER ITEMS	VALEUR EXEMPTÉ EXEMPT VALUE	VALEUR IMPOSABLE TAXABLE VALUE					
711463	LOT MEILLEUR R OLIER LAFOND /C/ 7855 LOUIS HEMON ROLAND B BROSSAUD /C/ 555 DEGUIRE VILLE ST LAURENT KEITH G FRANCIS /B/ 1295 DES GOUVERNEURS QUEBEC P Q ANTONIO ROBERT /C/ 119 OUEST CREMAZIE	346 184	N	1550			1550	12N		1550		
711464	LOT MEILLEUR R OLIER LAFOND /C/ 7855 LOUIS HEMON ROLAND B BROSSAUD /C/ 555 DEGUIRE VILLE ST LAURENT KEITH G FRANCIS /B/ 1295 DES GOUVERNEURS QUEBEC P Q ANTONIO ROBERT /C/ 119 OUEST CREMAZIE	346 183	N	1550			1550	12N		1550		
711465	LOT MEILLEUR R OLIER LAFOND /C/ 7855 LOUIS HEMON ROLAND B BROSSAUD /C/ 555 DEGUIRE VILLE ST LAURENT KEITH G FRANCIS /B/ 1295 DES GOUVERNEURS QUEBEC P Q ANTONIO ROBERT /C/ 119 OUEST CREMAZIE	346 P182	N	1550			1550	12N		1550		
711494	LOT PARK AVE VERONIQUE BURELLE VVE DE ROMEO ROMUALDO CORBEIL 83 EST BEAUBIEN	346 45	C	25	2000		2000	11C		2000		

ROLE SUPPLEMENTAIRE D'ÉVALUATION DES IMMEUBLES POUR L'ÉNERGIE ET LE TRANSPORT COMMENÇANT LE 1^{ER} MAI 1961
 SUPPLEMENTARY VALUATION ROLL OF IMMOVABLE PROPERTY FOR THE FISCAL YEAR COMMENCING 1ST. MAY 1961

RUE STREET		QUARTIER WARD	AHUNTSIC		ARRONDISSEMENT ÉLECTORAL ELECTORAL DISTRICT		VALEUR (DOLLARS SEULEMENT) - VALUE (DOLLARS ONLY)				VALEUR POUR LA TAXE SCOLAIRE VALUE FOR SCHOOL TAX		NO DE RÉOLUTION RESOLUTION NO.	
NO DE COMPTE ACCOUNT NO.	EMPLACEMENT DE L'IMMEUBLE LOCATION OF PROPERTY	CADASTRE SUBDIVISION	ENTRETIEN DES TROTTOIRS PDE DE FRONT MAINTENANCE OF SIDEWALKS FEET FRONTAGE	TERRAIN LAND	BÂTIMENTS ET AUTRES ICHES BUILDINGS AND OTHER ITEMS	VALEUR EXEMPTÉ EXEMPT VALUE	VALEUR IMPOSABLE TAXABLE VALUE	VALEUR EXEMPTÉ EXEMPT VALUE	VALEUR IMPOSABLE TAXABLE VALUE	PROFONDEUR DE LA PARCELLE DE LA RUE DE FACE DE LA PARCELLE DE LA RUE DE FACE DE LA PARCELLE DE LA RUE DE FACE	CODE	NO DE RÉOLUTION RESOLUTION NO.	NO DE CERTIFICAT CERTIFICATE NO.	
	NOM ET ADRESSE DU PROPRIÉTAIRE NAME AND ADDRESS OF OWNER	OCCUPATION ET DÉNOMINATION												
711495	8150 LOT PARK AVE <i>S Reinglas Realtes Inc, 8150 Park Ave</i> SIGMUND REINGLAS 320 HARRIS / IN TRUST VILLE ST LAURENT QUE ATT PERFECTION BRAND CLOTHING LTD 9500 ST LAURENT BLVD	346 45 44 43 42 41 40 39 EXECUTIVE	286 25	13100 1850	234 900		248000 1850				15N	248000 1850	672 (7-2-63) du 1-2-62	
711496	LOT PARK AVE	346 44	25	1850			1850				15N	1850		
711497	LOT PARK AVE	346 43	25	1850			1850				15N	1850		
711498	LOT PARK AVE	346 42	25	1850			1850				15N	1850		
711499	LOT PARK AVE	346 41	25	1850			1850				15N	1850		
				49150	552 50		104400					104400		

Groupés avec 711495

SUPPLEMENTARY VALUATION ROLL OF IMMOVABLE PROPERTY FOR THE FISCAL YEAR COMMENCING 1ST. MAY 1961

RUE STREET	QUARTIER WARD	AHUNTSIC	ARRONDISSEMENT ELECTORAL ELECTORAL DISTRICT	VALEUR (DOLLARS SEULEMENT) - VALUE (DOLLARS ONLY)				NO DE RESOLUTION RESOLUTION NO.
				TERRAIN LAND	BATIMENTS BY AUTRES ITEX BUILDINGS AND OTHER ITEMS	VALEUR EXEMPT EXEMPT VALUE	VALEUR IMPOSABLE TAXABLE VALUE	
NO DE COMPTE ACCOUNT NO.	EMPLACEMENT DE L'IMMEUBLE LOCATION OF PROPERTY	CADASTRE - SUBDIVISION	ENTRETIEN DES TROTTOIRS PDS DE FRONT MAINTENANCE OF SIDEWALKS FEET FRONTAGE					NO DE CERTIFICAT CERTIFICATE NO.
	NOM ET ADRESSE DU PROPRIETAIRE NAME AND ADDRESS OF OWNER	OCCUPATION ET DENOMINATION						
711500	LOT PARK AVE	345 40	N 25	1850			1850	
	SIGMUND REINGLAS 320 HARRIS / IN TRUST - VILLE ST LAURENT QUE	EXECUTIVE						
711501	LOT PARK AVE	345 39	N 136	2000			2000	
	SIGMUND REINGLAS 320 HARRIS / IN TRUST - VILLE ST LAURENT QUE	EXECUTIVE						
711519	9050 LOT PARK AVE Walleim Frankel 933 Prest ave Des Klara Goldstein wife & on top of Walleim Frankel et al THREE STAR PROPERTIES LIMITED 2505 BATES ROAD	346 153 152 151 150 149 148 147 146 145 144 143	J 200 N 35	18750 1850	677950		677950 18750 1850	677950 (Cert 787/20-2-63) 18750 du 1-2-62 1850 Cert 740 (20-2-63) du 1-2-62
711520	LOT PARK AVE	346 152	N 25	1850			1850	
	THREE STAR PROPERTIES LIMITED 2505 BATES ROAD							
711521	LOT PARK AVE	346 151	N 25	1850			1850	
	THREE STAR PROPERTIES LIMITED 2505 BATES ROAD							
711522	LOT PARK AVE	346 150	N 25	1850			1850	
	THREE STAR PROPERTIES LIMITED 2505 BATES ROAD							
711523	LOT PARK AVE	346 149	N 25	1850			1850	
	THREE STAR PROPERTIES LIMITED 2505 BATES ROAD							

Grouped avec 711495

Annexes groupés avec # 711519

ROLE SUPPLEMENTAIRE D'ÉVALUATION DES BIENS IMMOBILIERS POUR L'ANNÉE COMMENÇANT LE 1^{ER} MAI 1961
 SUPPLEMENTARY VALUATION ROLL OF IMMOVABLE PROPERTY FOR THE FISCAL YEAR COMMENCING 1ST. MAY 1961

RUE STREET	QUARTIER WARD	ARRONDISSEMENT ÉLECTORAL ELECTORAL DISTRICT	APPORTS V.C.		VALEUR (DOLLARS SEULEMENT) - VALUE (DOLLARS ONLY)				PROFITEURS SIDEWALKS	CODE	DÉSIGNATION	VALEUR POUR LA TAXE SCOLAIRE VALUE FOR SCHOOL TAX	NO DE RÉOLUTION RESOLUTION NO.
NO DE COMPTE ACCOUNT NO.	EMPLACEMENT DE L'IMMEUBLE LOCATION OF PROPERTY	CADASTRE - SUBDIVISION	ENTRETIEN DES TROTTOIRS PDS DE FRONT MAINTENANCE OF SIDEWALKS FEET FRONTAGE	VALEUR (DOLLARS SEULEMENT) - VALUE (DOLLARS ONLY)	TERRAIN LAND	BÂTIMENTS ET AUTRES ITERS BUILDINGS AND OTHER ITEMS	VALEUR EXEMPT EXEMPT VALUE	VALEUR IMPOSABLE TAXABLE VALUE					
711524	LOT PARK AVE THREE STAR PROPERTIES LTD 2505 BATES ROAD	346 148	N 25	1850				1850			15N	1850	
711525	LOT PARK AVE THREE STAR PROPERTIES LTD 2505 BATES ROAD	346 147	N 25	1850				1850			15N	1850	
711526	LOT PARK AVE THREE STAR PROPERTIES LTD 2505 BATES ROAD	346 146	N 25	1850				1850			15N	1850	
711527	LOT PARK AVE THREE STAR PROPERTIES LTD 2505 BATES ROAD	346 145 P144 DE LA P196 P197	N 25	2850 1850				2850 1850			15N	2850 1850	Résolu 211528 etc 61-62 281 31-861 279-61
711528	LOT PARK AVE THREE STAR PROPERTIES LTD 2505 BATES ROAD	346 144	N 25	1850				1850			15N	1850	Résolu 211527 etc 61-62 282 31-861 279-61
711529	9090 LOT PARK AVE Morie Trétiel, in trust Vivian Trétiel 41, 933 West ave. Westmount THREE STAR PROPERTIES LTD 2505 BATES RD	346 143 P144	N 25	2750 1850	480900			480900 2750 1850			15N	480900 2750 1850	Résolu 211528 etc 61-62 283 31-861 279-61
711530	LOT PARK AVE THREE STAR PROPERTIES LTD 2505 BATES RD	346 142	N 25	1850				1850			15N	1850	

ROLE SUPPLEMENTAIRE D'ÉVALUATION DES IMMEUBLES POUR L'EXERCICE FINANCIER COMMENÇANT LE 1ER MAI 1961
 SUPPLEMENTARY VALUATION ROLL OF IMMOVABLE PROPERTY FOR THE FISCAL YEAR COMMENCING 1ST. MAY 1961

RUE STREET	QUARTIER WARD	AHUNTSIC	ARRONDISSEMENT ÉLECTORAL ELECTORAL DISTRICT	VALEUR (DOLLARS SEULEMENT) - VALUE (DOLLARS ONLY)				NO. DE CERTIFICAT CERTIFICATE NO.	VALEUR POUR LA TAXE SCOLAIRE VALUE FOR SCHOOL TAX	NO. DE RÉOLUTION RESOLUTION NO.
NO DE COMPTE ACCOUNT NO.	EMPLACEMENT DE L'IMMEUBLE LOCATION OF PROPERTY	CADASTRE - SUBDIVISION	ENTRETIEN DES TROTTOIRS PDS DE FRONT MAINTENANCE OF SIDEWALKS FEET FRONTAGE	TERRAIN LAND	BÂTIMENTS ET AUTRES ITERS BUILDINGS AND OTHER ITEMS	VALEUR EXEMPTÉE EXEMPT VALUE	VALEUR IMPOSABLE TAXABLE VALUE			
711531	LOT PARK AVE THREE STAR PROPERTIES LTD 2505 BATES RD	345 141	N 25	1850			1850	15N	1850	
711532	LOT PARK AVE THREE STAR PROPERTIES LTD 2505 BATES RD	346 140	N 25	1850			1850	15N	1850	
711533	LOT PARK AVE THREE STAR PROPERTIES LTD 2505 BATES RD	346 139	N 25	2000			2000	15N	2000	
711543	LOT AVE DU PARC DOAL REALTIES LTD 9130 AVE DU PARC	346 286	N	1300			1300	16N	1300	
711544	LOT AVE DU PARC DOAL REALTIES LTD 9130 AVE DU PARC	346 287	N	1300			1300	16N	1300	
711860	9287/85 PARK AVE GIOVANNI MAINELLA 9285 PARK AVE PTIE HOM PJUR 3 ANS POUR RUELLE J C S 3 / 3 / 60 / BATI PAS D EXEMPTION /	346 340-2 339-1	C	1550	150 00		16550	12C	16550	

ROLLE SUPPLEMENTAIRE D'EVALUATION DES IMMEUBLES POUR L'ANNÉE FINANCIERE COMMENÇANT LE 1ER MARS 1961
 SUPPLEMENTARY VALUATION ROLL OF IMMOVABLE PROPERTY FOR THE FISCAL YEAR COMMENCING 1ST. MAY 1961

RUE STREET	QUARTIER WARD	AHUNTSIC	ARRONDISSEMENT ELECTORAL ELECTORAL DISTRICT	VALEUR (DOLLARS SEULEMENT) - VALUE (DOLLARS ONLY)				C CODE	D DENOMINATION	VALEUR POUR LA TAXE SCOLAIRE VALUE FOR SCHOOL TAX	NO DE RESOLUTION RESOLUTION NO. NO DE CERTIFICAT CERTIFICATE NO.
NO DE COMPTE ACCOUNT NO.	EMPLACEMENT DE L'IMMEUBLE LOCATION OF PROPERTY	CADASTRE . SUBDIVISION	ENTRETIEN DES TROTTOIRS PDS DE FRONT MAINTENANCE OF SIDEWALKS FEET FRONTAGE	TERRAIN LAND	BÂTIMENTS ET AUTRES ITEM BUILDINGS AND OTHER ITEM	VALEUR EXEMPT EXEMPT VALUE	VALEUR IMPOSABLE TAXABLE VALUE				
711879	9173/71 PARK AVE	346 321-2 320-1		1550	150 00		16550	12C	16550		
	ANGELO BAGGIO 6977 BLVD ST LAURENT PTIE HOM POUR 3 ANS POUR RUELLE J C S 3/3/60 / BATI PAS D EXEMPTION /	MENUISIER C									
711886	9135 PARK AVE	246 315-1 314 313-2		2650	432 00		45850	12C	45850		
	GIOVANNI BATTISTA ITTAVIANO 8742 JEANNE MANCE PTIE HOM POUR 3 ANS POUR RUELLE J C S 3/3/60 / BATI PAS D EXEMPTION /	CABINET MKR C									
711888	9125 PARK AVE	346 313-1 312 311-1		2650	432 00		45850	12C	45850		
	IDA TROIANO 7111 AVE DE CHATEAUBRIAND RITA TROIANO EPSE S DE S DE CHARLES ASPRI PTIE HOM POUR 3 ANS POUR RUELLE J C S 3/3/60 / BATI PAS D EXEMPTION /	C									

ROLE SUPPLEMENTAIRE D'ÉVALUATION DES IMMEUBLES POUR L'EXERCICE FINANCIER COMMENÇANT LE 1^{ER} MAI 1961
 SUPPLEMENTARY VALUATION ROLL OF IMMOVABLE PROPERTY FOR THE FISCAL YEAR COMMENCING 1ST. MAY 1961

RUE STREET	QUARTIER WARD	ARRONDISSEMENT ÉLECTORAL ELECTORAL DISTRICT	AHUNTSIC		ARRONDISSEMENT ÉLECTORAL ELECTORAL DISTRICT				ARRONDISSEMENT ÉLECTORAL ELECTORAL DISTRICT		ARRONDISSEMENT ÉLECTORAL ELECTORAL DISTRICT		ARRONDISSEMENT ÉLECTORAL ELECTORAL DISTRICT	
NO DE COMPTE ACCOUNT NO.	EMPLACEMENT DE L'IMMEUBLE LOCATION OF PROPERTY	CADASTRE - SUBDIVISION	ENTRETIEN DES TROTTOIRS PDS DE FRONT	VALEUR (DOLLARS SEULEMENT) - VALUE (DOLLARS ONLY)	VALEUR (DOLLARS SEULEMENT) - VALUE (DOLLARS ONLY)		VALEUR (DOLLARS SEULEMENT) - VALUE (DOLLARS ONLY)		PROFONDEUR SUBDIVISION	CODE	VALEUR POUR LA TAXE SCOLAIRE VALUE FOR SCHOOL TAX	NO DE RÉOLUTION RESOLUTION NO.	NO DE CERTIFICAT CERTIFICATE NO.	
	NOM ET ADRESSE DU PROPRIÉTAIRE NAME AND ADDRESS OF OWNER	OCCUPATION ET AND DÉSIGNATION	MAINTENANCE OF SIDEWALKS FEET FRONTAGE	TERRAIN LAND	BÂTIMENTS ET AUTRES ÎTRES BUILDINGS AND OTHER ITEMS	VALEUR EXEMPTÉ EXEMPT VALUE	VALEUR IMPOSABLE TAXABLE VALUE							
711955	8760 VERVILLE	345 P11												
		12												
		13												
		14												
		15												
		16												
		17												
		18												
	MONTREAL LEASEHOLDERS CORP		2 180	10450	51550		62000		15N		62000			
711962	8808-10 LOT VERVILLE Armando Santore DI LILLO CONSTRUCTION LTEE	343 19	25	1450	13150		13150 1450		15N	C	13150 1450		Ord 455 (30-3-62)	
711963	8814-16 LOT VERVILLE Andrea Ricciardi DI LILLO CONSTRUCTION LTEE	345 20	25	1450	13150		13150 1450		15N	C	13150 1450		Ord 457 (30-3-62)	
711964	8820-22 LOT VERVILLE Waldo Secondi DI LILLO CONSTRUCTION LTEE	343 21	25	1450	13150		13150 1450		15N	C	13150 1450		Ord 459 (30-3-62)	
711965	8830-32 LOT VERVILLE Francesco Secondi Pietro Secondi DI LILLO CONSTRUCTION LTEE	343 22 P23	25 2	1450	13150		13150 1450		15N	C	13150 1450		Ord 461 (30-3-62) con 1961/62	

SUPPLEMENTARY VALUATION ROLL OF IMMOVABLE PROPERTY FOR THE FISCAL YEAR COMMENCING 1ST. MAY 1961

RUE STREET	QUARTIER WARD	AHUNTSIC	ARRONDISSEMENT ELECTORAL ELECTORAL DISTRICT	VALEUR (DOLLARS SEULEMENT) - VALUE (DOLLARS ONLY)				TROTTOIRS SIDEWALKS	CODE	DENOMINATION	VALEUR POUR LA TAXE SCOLAIRE VALUE FOR SCHOOL TAX	NO DE RESOLUTION RESOLUTION NO.
				TERRAIN LAND	BATIMENTS ET AUTRES ITERS BUILDINGS AND OTHER ITERS	VALEUR EXEMPT EXEMPT VALUE	VALEUR IMPOSABLE TAXABLE VALUE					
NO DE COMPTE ACCOUNT NO.	EMPLACEMENT DE L'IMMEUBLE LOCATION OF PROPERTY	CADASTRE - SUBDIVISION	ENTRETIEN DES TROTTOIRS FOR DE FRONT MAINTENANCE OF SIDEWALKS FRONT FRONTAGE									
	NOM ET ADRESSE DU PROPRIETAIRE NAME AND ADDRESS OF OWNER	OCCUPATION ET DENOMINATION									NO DE CERTIFICAT CERTIFICATE NO.	
711966	<i>8840-42</i> EST VERVILLE ANTONIO LONGO 8840 VERVILLE	345 723 JOURNALIER	C 25	1450	<i>13100</i>		<i>14550</i> 1450	11C		<i>14550</i> 1450	<i>Res 1961-62</i> <i>Res 1961-62</i>	
711967	<i>8851-54</i> EST VERVILLE MICHELE GRASSI 8850 VERVILLE	345 24 JOURNALIER	C 25	1450	<i>15400</i>		<i>16850</i> 1450	11C		<i>16850</i> 1450	<i>Res 1961-62</i>	
711968	<i>8860-62</i> EST VERVILLE FELICE POLCARD 8862 VERVILLE	345 25 JOURNALIER	C 25	1450	<i>13100</i>		<i>14550</i> 1450	11C		<i>14550</i> 1450	<i>Res 1961-62</i>	
711998	9030/32 VERVILLE GIOVANNI RENDA 9070 JEANNE MANCE	345 186 JOURNALIER	C 25	1450	12750		14200	11C		14200		
				64800	180700		245500			245500		

ROLE SUPPLEMENTAIRE D'ÉVALUATION DES IMMEUBLES POUR L'EXERCICE FINANCIER COMMENÇANT LE 1^{ER} MAI 1961
 SUPPLEMENTARY VALUATION ROLL OF IMMOVABLE PROPERTY FOR THE FISCAL YEAR COMMENCING 1ST. MAY 1961

RUE STREET	QUARTIER WARD	ARRONDISSEMENT ÉLECTORAL ELECTORAL DISTRICT	AHUNTSIC		VALEUR (DOLLARS SEULEMENT) - VALUE (DOLLARS ONLY)				PROFITEURS SUBVALEURS	CODE	DE NOMINATION	VALEUR POUR LA TAXE SCOLAIRE VALUE FOR SCHOOL TAX	NO DE RÉOLUTION RESOLUTION NO.
NO DE COMPTE ACCOUNT NO.	EMPLACEMENT DE L'IMMEUBLE LOCATION OF PROPERTY	CADASTRE - SUBDIVISION	ENTRETIEN DES TROTTOIRS PDE DE FRONT MAINTENANCE OF SIDEWALKS FEET FRONTAGE	TERRAIN LAND	BÂTIMENTS ET AUTRES ÉLÉMENTS BUILIDINGS AND OTHER ITEMS	VALEUR EXEMPTÉ EXEMPT VALUE	VALEUR IMPOSABLE TAXABLE VALUE					NO DE CERTIFICAT CERTIFICATE NO.	
712009	9102/06 VERVILLE PASQUALE SERPONE 9102 VERVILLE PTIE HOM POUR 3 ANS POUR J C S 3/3/60 BATI PAS D EXEMPTION	345 332 333-1 C	40	2500	19300		21800		12C		21800	61-62 9 1-5-61	
712017	9140/42 VERVILLE MARIANNINA URBANO VVE DE GIUSEPPE SURELLA 9140 VERVILLE PTIE HOM POUR 3 ANS RUELLE J C S 3/3/60	345 339-2 340-1 C	296	1700	15300		17000		12C		17000	61-62 50 1-5-61	
712019	9160/62 VERVILLE GIOVANNI CARBONE 8001 AVE DE L EPEE GINETTA SISTIGLI EPSE S DE B DE ANGELO PERFETTI 291 LEGER PONT VIAU PTIE HOM POUR 3 ANS RUELLE J C S 3/3/60 / BATI PAS D EXEMPTION /	345 341-2 342 C	296	1700	14900		16600		12C		16600	61-62 52 1-5-61	
712147	9960 VERVILLE ERASMO PAMPENA 9960 VERVILLE	345 1008 1009 C	50	2900	9100		12000		11C		12000		

SUPPLEMENTARY VALUATION ROLL OF IMMOVABLE PROPERTY FOR THE FISCAL YEAR COMMENCING 1ST, MAY, 1961

RUE STREET	QUARTIER WARD	AHUNTSIC	ARRONDISSEMENT ELECTORAL ELECTORAL DISTRICT	VALEUR (DOLLARS SEULEMENT) - VALUE (DOLLARS ONLY)				NO. DE RESOLUTION RESOLUTION NO.	NO. DE CERTIFICAT CERTIFICATE NO.
				TERRAIN LAND	BATIMENTS ET AUTRES ITEM BUILDINGS AND OTHER ITEM	VALEUR EXEMPTÉ EXEMPT VALUE	VALEUR IMPOSABLE TAXABLE VALUE		
NO DE COMPTE ACCOUNT NO.	EMPLACEMENT DE L'IMMEUBLE LOCATION OF PROPERTY	CADASTRE - SUBDIVISION	ENTRETIEN DES TROUVOIRS FOR DE FRONT						
	NOM ET ADRESSE DU PROPRIÉTAIRE NAME AND ADDRESS OF OWNER	OCCUPATION ET AND DÉNOMINATION	MAINTIENANCE OF SIDEWALKS FEET FRONTAGE						
712163	10080/82 VERVILLE ERNESTINE MONETTE VVE DE CYRILLE TOUCHETTE 7767 FOUCHER	345 P1023 1024 C	45	2600	14300		16900	11C	16900
712173	10085/87 VERVILLE JACQUES THERRIEN 10085 VERVILLE	345 1055 1054 C	50	2900	12700		15600	11C	15600
712177	10055 VERVILLE PIERRE BERTRAND 10055 VERVILLE	345 1051 1050 C	50	2900	8800		11700	11C	11700
712186	9997/95 VERVILLE JACQUELINE HUBERT EDSE C EN 3 DE CHARLES DECERF 9995 VERVILLE	345 1042 C	25	1450	13850		15300	11C	15300
712199	LOT VERVILLE LARRY GREENBERG JOSEPH MILLMAN 6732 AVE DE VIMY	345 P897 896 L	83	2050		2050		11J	2050
712200	LOT VERVILLE LARRY GREENBERG JOSEPH MILLMAN 5732 AVE DE VIMY	345 895 L		1350		1350		12J	1350

ROLE SUPPLEMENTAIRE D'EVALUATION DES BIENS IMMOBILISABLES
 SUPPLEMENTARY VALUATION ROLL OF IMMOVABLE PROPERTY FOR THE FISCAL YEAR COMMENCING 1ST. MAY 1961

RUE STREET	QUARTIER WARD	ARRONDISSEMENT ELECTORAL ELECTORAL DISTRICT	MONTREAL		VALEUR (DOLLARS SEULEMENT) - VALUE (DOLLARS ONLY)				PROTECTIONS SPECIALES	CODE	DENOMINATION	VALEUR POUR LA TAXE SCOLAIRE VALUE FOR SCHOOL TAX	NO DE RESOLUTION RESOLUTION NO.
			CADASTRE SUBDIVISION	ENTRETIEN DES TROTTOIRS POR OF FRONT	TERRAIN LAND	BATIMENTS ET AUTRES BIENS BUILDINGS AND OTHER ITEMS	VALEUR EXEMPTEE EXEMPT VALUE	VALEUR IMPOSABLE TAXABLE VALUE					
NO DE COMPTE ACCOUNT NO.	EMPLACEMENT DE L'IMMEUBLE LOCATION OF PROPERTY	OCCUPATION ET DENOMINATION	MAINTENANCE OF SIDEWALKS FEET FRONTAGE										
712201	LOT VERVILLE	345 894		1350			1350		12J		1350		
	LARRY GREENBERG JOSEPH MILLMAN 6732 AVE DE VIMY	BUILDER BUILDER											
712202	LOT VERVILLE	345 893		1350			1350		12J		1350		
	LARRY GREENBERG JOSEPH MILLMAN 6732 AVE DE VIMY	BUILDER BUILDER											
712203	LOT VERVILLE	345 892		1350			1350		12J		1350		
	LARRY GREENBERG JOSEPH MILLMAN 6732 AVE DE VIMY	BUILDER BUILDER											
712204	LOT VERVILLE	345 891		1350			1350		12J		1350		
	LARRY GREENBERG JOSEPH MILLMAN 6732 AVE DE VIMY	BUILDER BUILDER											
712205	LOT VERVILLE	345 890		1350			1350		12J		1350		
	LARRY GREENBERG JOSEPH MILLMAN 6732 AVE DE VIMY	BUILDER BUILDER											
712205	⁹⁸²⁷⁻²⁵ LOT VERVILLE	345 889		6750	90950		97700		12J		97700	1961-62	
	IRWIN TARASOFSKY ALIAS TARAS 5532 KING EDWARD AVE TOM TARASOFSKY ALIAS TARAS 5549 LYNDALE AVE	MNFTR MNFTR	888 887 886 885	1350			1350						

ROLLE SUPPLEMENTAIRE D'ÉVALUATION DES IMMEUBLES POUR LE EXERCICE FINANCIER COMMENÇANT LE 1ER MAI 1961
 SUPPLEMENTARY VALUATION ROLL OF IMMOVABLE PROPERTY FOR THE FISCAL YEAR COMMENCING 1ST. MAY 1961

RUE STREET	QUARTIER WARD	AHUNTSIC	ARRONDISSEMENT ÉLECTORAL ELECTORAL DISTRICT	VALEUR (DOLLARS SEULEMENT) - VALUE (DOLLARS ONLY)				DE DÉSIGNATION DENOMINATION	VALEUR POUR LA TAXE SCOLAIRE VALUE FOR SCHOOL TAX	NO DE RÉSOLUTION RESOLUTION NO.
NO DE COMPTE ACCOUNT NO.	EMPLACEMENT DE L'IMMEUBLE LOCATION OF PROPERTY	CADASTRE - SUBDIVISION OCCUPATION ET AND DENOMINATION	ENTRETIEN DES TROTTOIRS POB DE FRONT MAINTENANCE OF SIDEWALKS FEET FRONTAGE	TERRAIN LAND	BÂTIMENTS ET AUTRES ITEM BUILDINGS AND OTHER ITEMS	VALEUR EXEMPTÉ EXEMPT VALUE	VALEUR IMPOSABLE TAXABLE VALUE		NO DE CERTIFICAT CERTIFICATE NO.	
712307	LOT VERVILLE	345 889		1350			1350	12J	1350	
	IRWIN TARASOFSKY ALIAS TARAS	5532 KING EDWARD AVE MNETR								
	TOM TARASOFSKY ALIAS TARAS	5549 LYNDALE AVE MNETR								
712208	LOT VERVILLE	345 887		1350			1350	12J	1350	
	IRWIN TARASOFSKY ALIAS TARAS	5532 KING EDWARD AVE MNETR								
	TOM TARASOFSKY ALIAS TARAS	5549 LYNDALE AVE MNETR								
712209	LOT VERVILLE	345 886		1350			1350	12J	1350	
	IRWIN TARASOFSKY ALIAS TARAS	5532 KING EDWARD AVE MNETR								
	TOM TARASOFSKY ALIAS TARAS	5549 LYNDALE AVE MNETR								
712210	LOT VERVILLE	345 885		1350			1350	12J	1350	
	IRWIN TARASOFSKY ALIAS TARAS	5532 KING EDWARD AVE MNETR								
	TOM TARASOFSKY ALIAS TARAS	5549 LYNDALE AVE MNETR								
712295	344-50 LOT VERVILLE	345 396	2 83	1600	28400		28400 1600	15N	28400 Cert 35 (1961) 1600 du 1-2-61	
	BARONE CONSTRUCTION INC 200 CHABANEL OUEST									
712296	9289-87 LOT VERVILLE	345 395	2 25	1450	14750		14750 1450	16N	14750 Cert 463 1450 (30.3.62) mij 61-62 92 1-561	
	BARONE CONSTRUCTION INC 200 CHABANEL OUEST									

1139

SUPPLEMENTARY VALUATION ROLL OF IMMOVABLE PROPERTY FOR THE FISCAL YEAR COMMENCING 1ST. MAY 1961

RUE STREET	QUARTIER WARD	AMUNTSIC	ARRONDISSEMENT ELECTORAL ELECTORAL DISTRICT	VALEUR (DOLLARS SEULEMENT) - VALUE (DOLLARS ONLY)				E D O C C	VALEUR POUR LA TAXE SCOLAIRE VALUE FOR SCHOOL TAX	NO DE RESOLUTION RESOLUTION NO. NO DE CERTIFICAT CERTIFICATE NO.
NO DE COMPTE ACCOUNT NO.	EMPLACEMENT DE L'IMMEUBLE LOCATION OF PROPERTY NOM ET ADRESSE DU PROPRIETAIRE NAME AND ADDRESS OF OWNER	CADASTRE SUBDIVISION OCCUPATION ET AND DENOMINATION	ENTRETIEN DES TROTTOIRS POS DE FRONT MAINTENANCE OF SIDEWALKS FEET FRONTAGE	TERRAIN LAND	BATIMENTS ET AUTRES ITCN BUILDINGS AND OTHER ITCN	VALEUR EXEMPTEE EXEMPT VALUE	VALEUR IMPOSABLE TAXABLE VALUE			
712297	9213-81 LOT VERVILLE CARMINE ZAGARELLI FRANCESCO ZAGARELLI SALVATORE ROMANO 9261 VERVILLE	345 394 C DEINTRE MACHINISTE BARBIER	25	1450	15950		15950 1450	12C	15950 1450 range 61-62 93 1-5-61 Cert 465 (30-3-62)	
712298	9211-15 LOT VERVILLE FEDERICO STEFANUTI EDER STEFANUTI 9277 VERVILLE	345 393 C JOURNALIER CHAUFFEUR	25	1450	15950		15950 1450	12C	15950 1450 range 61-62 94 1-5-61 Cert 466 (30-3-62)	
712309	9209/07 VERVILLE DOMENICO FIORILLO 5835 DE BORDEAUX	345 P382 P381 C LABORER	29 8	1750	14650		16400	12C	16400 range 61-62 104 1-5-61	
712310	9203/01 VERVILLE ROSARIO VITELLO 6220 AVE CASGRAIN	345 P381 P380 C TAILOR	29 8	1750	14650		16400	12C	16400 range 61-62 105 1-5-61	
712341	9017/15 VERVILLE FRANCO MESTRONI 393 MC CORD GIANNI MESTRONI 393 MC CORD	345 215 C BOUCHER BRIQUETEUR	25	1450	12350		13800	11C	13800	
712342	9007/05 VERVILLE FRANS WEIMANN 9247 LUMSDEN AVE	345 214 C CARPENTER	25	1450	12250		13700	11C	13700	

SUPPLEMENTARY VALUATION ROLL OF IMMOVABLE PROPERTY FOR THE FISCAL YEAR COMMENCING 1ST. MAY 1961

RUE STREET	QUARTIER WARD	AHUNTSIC	ARRONDISSEMENT ELECTORAL ELECTORAL DISTRICT	VALEUR (DOLLARS SEULEMENT) - VALUE (DOLLARS ONLY)				TROTTOIRS SIDEWALKS	CODE	DÉSIGNATION	VALEUR POUR LA TAXE SCOLAIRE VALUE FOR SCHOOL TAX	NO DE RÉOLUTION RESOLUTION NO.
				TERRAIN LAND	BÂTIMENTS ET AUTRES ÎMMEUBLES BUILDINGS AND OTHER ITEMS	VALEUR EXEMPTÉ EXEMPT VALUE	VALEUR IMPOSABLE TAXABLE VALUE					
NO DE COMPTE ACCOUNT NO.	EMPLACEMENT DE L'IMMEUBLE LOCATION OF PROPERTY		CADASTRE - SUBDIVISION	ENTRETIEN DES TROTTOIRS PDR DE FRONT								
	NOM ET ADRESSE DU PROPRIÉTAIRE NAME AND ADDRESS OF OWNER		OCCUPATION ET AND DÉSIGNATION	MAINTENANCE OF SIDEWALKS FEET FRONTAGE								NO DE CERTIFICAT CERTIFICATE NO.
712376	8735/87 VERVILLE		345 P52									
	MARI STOPAL VVE DR LOGOS /LOUIS/ CSAKI SR 8785 VERVILLE LOGOS /LOUIS/ CSAKI JR		C	183	1050	10850		11900	11C	11900		
712391	8742/44 JEANNE MANCE		345 76									
	GEORGE MOHLER 8742 JEANNE MANCE		P	25	1450	12250		13700	11P	13700		
712400	8812/14 JEANNE MANCE		345 85									
	JOSEF SCHWARTZ 8814 JEANNE MANCE LORENZ SCHWARTZ 8814 JEANNE MANCE		C	25	1450	13050		14500	11C	14500		
712440	9076/78 JEANNE MANCE		345 258									
			259-1									
	GIUSEPPE DIODATI 9078 JEANNE MANCE AGOSTINO FABRIZIO		C	293	1700	14400		16100	11C	16100		
712462	9190/92 JEANNE MANCE		345 414-2									
			415									
	MIKE SABADUS 3938 AVE HENRI JULIEN		C	305	1750	14250		16000	11C	16000		
712463	9200/02 JEANNE MANCE		345 416									
	WOLODYMYR CAP 1/2 9202 JEANNE MANCE / C / WALTER CHOMENKO /N/ 1/4 LYDIA MINIAJLUK / V / HIS WIFE S AS TO P 1/4 9200 JEANNE MANCE		N	26	1500	13600		15100	11N	15100		

ROLE SUPPLEMENTAIRE D'ÉVALUATION DES IMMEUBLES POUR L'EXERCICE FINANCIER COMMENÇANT LE 1^{ER} MAI 1961
 SUPPLEMENTARY VALUATION ROLL OF IMMOVABLE PROPERTY FOR THE FISCAL YEAR COMMENCING 1ST. MAY 1961

RUE STREET	QUARTIER WARD	AHUNTSIC	ARRONDISSEMENT ÉLECTORAL ELECTORAL DISTRICT	VALEUR (DOLLARS SEULEMENT) - VALUE (DOLLARS ONLY)				NO. DE CERTIFICAT CERTIFICATE NO.	NO. DE RÉOLUTION RESOLUTION NO.
NO DE COMPTE ACCOUNT NO.	EMPLACEMENT DE L'IMMEUBLE LOCATION OF PROPERTY	CADASTRE SUBDIVISION	ENTRETIEN DES TROTTOIRS PDS DE FRONT MAINTENANCE OF SIDEWALKS FEET FRONTAGE	TERRAIN LAND	BÂTIMENTS ET AUTRES ITEM BUILDINGS AND OTHER ITEMS	VALEUR EXEMPT EXEMPT VALUE	VALEUR IMPOSABLE TAXABLE VALUE		
712466	9232/34 JEANNE MANCE	345 419							
	PIETRO DI IOIA 9232 JEANNE MANCE GIAMBATTISTA DI IOIA 9232 JEANNE MANCE	OPERATEUR PLATRIER	C 25	1450	13050		14500	11C	14300
712468	9244/46 JEANNE MANCE	345 421							
	JOSEPH LEWKOWICZ 9244 JEANNE MANCE	INSPECTOR	C 25	1450	13150		14600	11C	14600
712470	LOT 9260-62 JEANNE MANCE	345 423 424-2							
	VITTORIO GARZONE 9262 JEANNE MANCE ANTONIO GARZONE 9262 JEANNE MANCE	PRESSEUR JOURNALIER	C 29	1700	15300		17000 1700	11C	17000 1700 <i>bon 1961-62</i>
712471	9270/72 JEANNE MANCE	345 424-1 425-2							
	RAIMONDO SPERLAZZA 9270 JEANNE MANCE GIUSEPPE IACONO 9272 JEANNE MANCE	JOURNALIER JOURNALIER	C 29.5	1700	15200		16900	11C	16900

SUPPLEMENTARY VALUATION ROLL OF IMMOVABLE PROPERTY FOR THE FISCAL YEAR COMMENCING 1ST. MAY 1961

RUE STREET	QUARTIER WARD	ARRONDISSEMENT ELECTORAL ELECTORAL DISTRICT	AHUNTSIC		VALEUR (DOLLARS SEULEMENT) - VALUE (DOLLARS ONLY)				TROTTOIRS SIDEWALKS	CODE	DENOMINATION	VALEUR POUR LA TAXE SCOLAIRE VALUE FOR SCHOOL TAX	NO DE RESOLUTION RESOLUTION NO.
			CADASTRE - SUBDIVISION	ENTRETIEN DES TROTTOIRS POR DE FRONT	TERRAIN LAND	BATIMENTS ET AUTRES ITEM BUILDINGS AND OTHER ITEMS	VALEUR EXEMPT EXEMPT VALUE	VALEUR IMPOSABLE TAXABLE VALUE					
NO DE COMPTE ACCOUNT NO.	EMPLACEMENT DE L'IMMEUBLE LOCATION OF PROPERTY	OCUPATION ET AND DENOMINATION	MAINTENANCE OF SIDEWALKS FEET FRONTAGE										
712472	9275/78 JEANNE MANCE	345 425-1 426-2											
	GIUSEPPE MONACO 9278 JEANNE MANCE	JOURNALIER C	295	1700	15200		16900		11C		16900		
712473	9282/84 JEANNE MANCE	345 426-1 427-2											
	FRANCESCO LUMIA 9282 JEANNE MANCE ANTONIO MARABELLA 9282 JEANNE MANCE	JOURNALIER C JOURNALIER	295	1700	15200		16900		11C		16900		
				66500	312350		378850				378850		

SUPPLEMENTARY VALUATION ROLL OF IMMOVABLE PROPERTY FOR THE FISCAL YEAR COMMENCING 1ST. MAY 1961

RUE STREET	QUARTIER WARD	AHUNTSIC	ARRONDISSEMENT ÉLECTORAL ELECTORAL DISTRICT	VALEUR (DOLLARS SEULEMENT) - VALUE (DOLLARS ONLY)				NO. DE RÉSOLUTION RESOLUTION NO.
				TERRAIN LAND	BÂTIMENTS BY OTHER ITEM BUILDINGS AND OTHER ITEMS	VALEUR EXEMPTÉ EXEMPT VALUE	VALEUR IMPOSABLE TAXABLE VALUE	
NO DE COMPTE ACCOUNT NO.	EMPLACEMENT DE L'IMMEUBLE LOCATION OF PROPERTY	CADASTRE - SUBDIVISION	ENTRETIEN DES TROTOIRS PDS DE FRONT					
	NOM ET ADRESSE DU PROPRIÉTAIRE NAME AND ADDRESS OF OWNER	OCCUPATION ET AND DENOMINATION	MAINTENANCE OF SIDEWALKS FEET FRONTAGE					NO DE CERTIFICAT CERTIFICATE NO.
712550	9740 JEANNE MANCE	345 908 909						
	REUBEN PINSKY	BUTCHER	50	2500	24500		27000	11J
712552	LOT JEANNE MANCE	345 910						
	REUBEN PINSKY	BUTCHER	25	1250			1250	11J
712565	LOT JEANNE MANCE	345 923						
	LARRY GREENBERG JOSEPH MILLMAN 6732 AVE DE VIMY	BUILDER BUILDER	25	1250			1250	11J
712566	LOT JEANNE MANCE	345 924						
	LARRY GREENBERG JOSEPH MILLMAN 6732 AVE DE VIMY	BUILDER BUILDER	25	1250			1250	11J
712567	LOT JEANNE MANCE	345 925						
	LARRY GREENBERG JOSEPH MILLMAN 6732 AVE DE VIMY	BUILDER BUILDER	25	1250			1250	11J
712568	LOT JEANNE MANCE	345 926						
	LARRY GREENBERG JOSEPH MILLMAN 6732 AVE DE VIMY	BUILDER BUILDER	25	1250			1250	11J
712569	LOT JEANNE MANCE	345 927						
	LARRY GREENBERG JOSEPH MILLMAN 6732 AVE DE VIMY	BUILDER BUILDER	25	1250			1250	11J

ROLE SUPPLEMENTAIRE D'ÉVALUATION DES IMMOBLES POUR L'EXERCICE FINANCIER COMMENÇANT LE 1^{ER} MAI 1961
 SUPPLEMENTARY VALUATION ROLL OF IMMOVABLE PROPERTY FOR THE FISCAL YEAR COMMENCING 1ST. MAY 1961

RUE STREET	QUARTIER WARD	ARRONDISSEMENT ELECTORAL DISTRICT	ARONTSIC		VALEUR (DOLLARS SEULEMENT) - VALUE (DOLLARS ONLY)				TROTTOIRS SIDEWALKS	W	D	U	C	DÉSIGNATION	VALEUR POUR LA TAXE SCOLAIRE VALUE FOR SCHOOL TAX	NO DE RÉSOLUTION RESOLUTION NO.
			CADASTRE - SUBDIVISION	ENTRETIEN DES TROTTOIRS POS DE FRONT	TERRAIN LAND	BÂTIMENTS ET AUTRES ITEM BUILDINGS AND OTHER ITEMS	VALEUR EXEMPTÉ EXEMPT VALUE	VALEUR IMPOSABLE TAXABLE VALUE								
NO DE COMPTE ACCOUNT NO.	EMPLACEMENT DE L'IMMEUBLE LOCATION OF PROPERTY		OCCUPATION ET AND DÉNOMINATION	MAINTENANCE OF SIDEWALKS FEET FRONTAGE												
712570	LOT JEANNE MANCE		345 928	J 25	1250				1250	11	J				1250	
	LARRY GREENBERG JOSEPH MILLMAN 6732 AVE DE VIMY		BUILDER BUILDER													
712571	LOT JEANNE MANCE		345 929 P930	J 117	1900				1900	11	J				1900	
	LARRY GREENBERG JOSEPH MILLMAN 6732 AVE DE VIMY		BUILDER BUILDER													
712771	8977/75 JEANNE MANCE		345 P275 P274	C 435	2550	14250			16800	11	C				16800	
	ROSIANNE MAILHOT VVE DE PHILIPPE MARQUIS 8975 JEANNE MANCE															
712788	8857/65 JEANNE MANCE		345 P128 127-2 P127-1	C 31	1800	14500			16300	11	C				16300	
	JEAN GUY BLAIS 2044 ST JOSEPH LACHINE		EMP HYDR													
712797	8809/07 JEANNE MANCE		345 P120 P119	C 30	1750	14350			16100	11	C				16100	
	MARY CSILLAG WID OF MATHIAS KOLLER 8807 JEANNE MANCE															

SUPPLEMENTARY VALUATION ROLL OF IMMOVABLE PROPERTY FOR THE FISCAL YEAR COMMENCING 1ST. MAY 1961

RUE STREET	QUARTIER WARD	AMUNTSIC	ARRONDISSEMENT ELECTORAL ELECTORAL DISTRICT	ENTRETIEN DES TROTTOIRS POUR DE FRONT	VALEUR (DOLLARS SEULEMENT) - VALUE (DOLLARS ONLY)		PROFITEUR SUBDIVISION	E C O D E	DENOMINATION	VALEUR POUR LA TAXE SCOLAIRE VALUE FOR SCHOOL TAX	NO DE RESOLUTION RESOLUTION NO.
					TERRAIN LAND	BATIMENTS ET AUTRES ITEX BUILDINGS AND OTHER ITEMS					
NO DE COMPTE ACCOUNT NO.	EMPLACEMENT DE L'IMMEUBLE LOCATION OF PROPERTY		CADASTRE - SUBDIVISION	MAINTENANCE OF SIDEWALKS FEET FRONTAGE							
	NOM ET ADRESSE DU PROPRIETAIRE NAME AND ADDRESS OF OWNER		OCCUPATION ET AND DENOMINATION								
712798	8803/01 JEANNE MANCE		345 P119 118 P117								
	LORENZ MATTHES 102 DULUTH EST APT 4			C 312	1800	14400			11C	16200	
712806	8725 LOT JEANNE MANCE		345 110 109								
	JOHN TAIZZU 11030 BLVD ST VITAL MONTREAL NORD			C 50	2900	39500			11C	39500 2900	Cert 469 (30-3-62)
712811	8740 TOLHURST		345 137 138								
	CLAIRE BRAULT VVE DE GERMAIN LAFRAMBOISE 3819 DE VENDOME			C 50	2900	25600			11C	28500	
712881	9180 TOLHURST		345 476 477								
	SALVATORE MASCIOTRA ALFONSA MASCIOTRA 6728 CASGRAIN			C 50	2500	21000			11C	23500	

SUPPLEMENTARY VALUATION ROLL OF IMMOVABLE PROPERTY FOR THE FISCAL YEAR COMMENCING 1ST. MAY 1961

RUE STREET	QUARTIER WARD	ARRONDISSEMENT ÉLECTORAL ELECTORAL DISTRICT	AHUNTSIC		VALEUR (DOLLARS SEULEMENT) - VALUE (DOLLARS ONLY)				TROTTOIRS SIDEWALKS	CODE	DÉNOMINATION	VALEUR POUR LA TAXE SCOLAIRE VALUE FOR SCHOOL TAX	NO DE RÉOLUTION RESOLUTION NO. NO DE CERTIFICAT CERTIFICATE NO.	
			CADASTRE - SUBDIVISION	ENTRETIEN DES TROTTOIRS POE DE FRONT	TERRAIN LAND	BÂTIMENTS ET AUTRES ITEX BUILDINGS AND OTHER ITEMS	VALEUR EXEMPTÉ EXEMPT VALUE	VALEUR IMPOSABLE TAXABLE VALUE						EMPLACEMENT DE L'IMMEUBLE LOCATION OF PROPERTY
ACCOUNT NO.	NOM ET ADRESSE DU PROPRIÉTAIRE NAME AND ADDRESS OF OWNER													
712894	9260-62 EST TOLHURST	345 490 P491			28	1400	16800		18200 1400	11C		18200 1400	18200 1400	18200 1400 <i>Ann 1961-62</i>
	VELIA MAGI WIFE S AS TO R OF SAVERIO MICHIELLI 9260 TOLMURST	DEALER												
712895	9270-72 EST TOLHURST	345 P491 P492			28	1400	16800		18200 1400	11C		18200 1400	18200 1400	18200 1400 <i>Ann 1961-62</i>
	GIUSEPPE CANTISANI 10183 AUDOIN MONTREAL NORD	MECHANIC												
						32150	128600						160750	

SUPPLEMENTARY VALUATION ROLL OF IMMOVABLE PROPERTY FOR THE FISCAL YEAR COMMENCING 1ST. MAY 1961

RUE STREET	QUARTIER WARD	ARRONDISSEMENT ELECTORAL ELECTORAL DISTRICT	AHUNTSIC		VALEUR (DOLLARS SEULEMENT) - VALUE (DOLLARS ONLY)				TROTTOIRS SIDEWALKS	CODE	DÉSIGNATION	VALEUR POUR LA TAXE SCOLAIRE VALUE FOR SCHOOL TAX	NO DE RÉOLUTION RESOLUTION NO.
			CADASTRE - SUBDIVISION	ENTRETIEN DES TROTTOIRS POS DE FRONT	TERRAIN LAND	BÂTIMENTS ET AUTRES ÎTENS BUILDINGS AND OTHER ITEMS	VALEUR EXEMPTÉ EXEMPT VALUE	VALEUR IMPOSABLE TAXABLE VALUE					
713129	9277/75 TOLHURST	344 354 353-2	C	375	1800	16000		17800	11C			17800	
	GINO SALA 310 DE BEAUHARNOIS	BRIQUETIER											
713154	9127/23 TOLHURST	344 330-1 329	C	375	1800	17300		19100	11C			19100	
	ADAM LEDERER 9123 TOLHURST	WAITER											
713195	8867/63 TOLHURST	344 30-1 29-2	C	30	1700	14000		15700	11C			15700	
	ANTONIO CANIGLIA 7964 AVE PARINEAU ROCCO DI VIRGILIO	BUTCHER LABORER											
713197	8853/55 TOLHURST	344 28-1 27	C	30	1700	13900		15600	11C			15600	
	GIUSEPPE VENDITTOLI 7417 AVE CASGRAIN	AGENT											

SUPPLEMENTARY VALUATION ROLL OF IMMOVABLE PROPERTY FOR THE FISCAL YEAR COMMENCING 1ST. MAY 1961

RUE STREET	QUARTIER WARD	AHUNTSIC	ARRONDISSEMENT ELECTORAL ELECTORAL DISTRICT	NO DE COMPTE ACCOUNT NO.	EMPLACEMENT DE L'IMMEUBLE LOCATION OF PROPERTY	CADASTRE - SUBDIVISION	ENTRETIEN DES FROTTOIRS POS DE FRONT	VALEUR (DOLLARS SEULEMENT) - VALUE (DOLLARS ONLY)				FROTTOIRS SIDEWALKS	CODE	DÉSIGNATION	VALEUR POUR LA TAXE SCOLAIRE VALUE FOR SCHOOL TAX	NO DE RÉOLUTION RESOLUTION NO.
					NOM ET ADRESSE DU PROPRIÉTAIRE NAME AND ADDRESS OF OWNER	OCCUPATION ET AND DÉNOMINATION	MAINTENANCE OF SIDEWALKS FEET FRONTAGE	TERRAIN LAND	BÂTIMENTS ET AUTRES ITERS BUILDINGS AND OTHER ITEMS	VALEUR EXEMPTÉ EXEMPT VALUE	VALEUR IMPOSABLE TAXABLE VALUE				VALEUR POUR LA TAXE SCOLAIRE VALUE FOR SCHOOL TAX	NO DE CERTIFICAT CERTIFICATE NO.
				713212	8735 TOLHURST CLAIRE BRAULT VVE DE GERMAIN LAFRAMBOISE 3519 AVE DE VENDOME	344 12 11	C 50	2800	373 00		40100	11C		40100		
				713214	8725 TOLHURST MARGUERITE BOUCHARD 3440 PL DECELLES APT 402	344 10	C 36	2000	364 00		38400	11C		38400		
				713222	8770/72 LUMSDEN GUERINO GERANTOLA 6966 DUROCHER	344 44 P45	C 37.6	1800	114 00		13200	11C		13200		
								13600	1463 00		159900			159900		

SUPPLEMENTARY VALUATION ROLL OF IMMOVABLE PROPERTY FOR THE FISCAL YEAR COMMENCING 1ST. MAY 1961

RUE STREET	QUARTIER WARD	AHUNTSIC	ARRONDISSEMENT ELECTORAL ELECTORAL DISTRICT	VALEUR (DOLLARS SEULEMENT) - VALUE (DOLLARS ONLY)				PROPORTION SUBSTANTIALE	CODE	DENOMINATION	VALEUR POUR LA TAXE SCOLAIRE VALUE FOR SCHOOL TAX	NO DE RESOLUTION RESOLUTION NO.
				TERRAIN LAND	BATIMENTS ET AUTRES ITERS BUILDINGS AND OTHER ITEMS	VALEUR EXEMPT EXEMPT VALUE	VALEUR IMPOSABLE TAXABLE VALUE					
NO DE COMPTE ACCOUNT NO.	EMPLACEMENT DE L'IMMEUBLE LOCATION OF PROPERTY	CADASTRE - SUBDIVISION	ENTRETIEN DES TROTTOIRS PDS DE FRONT MAINTENANCE OF BIDEWALKS FRONT FRONTAGE									
	NOM ET ADRESSE DU PROPRIETAIRE NAME AND ADDRESS OF OWNER	OCCUPATION ET DENOMINATION AND DENOMINATION										
713523	9159/65 LUMSDEN	344 404-1 403 402-2	37	1800	18300		20100	11N		20100		
	HARRIS TAVULARIS 9167 LUMSDEN AVE	RESTAURATEUR										
713661	9240/44 DIRVAL	344 447-2 448	375	2100	18600		20700	11C		20700		
	PASQUALE DI PIETRO 6755 WAVERLY REMO DI PIETRO 6758 WAVERLY	JOURNALIER JOURNALIER										
713853	190/94 CHABANEL OUEST	344 490 P489 P489 488	1638	4800	83200		88000	11C		88000		
	SALVATORE ZERUSO 7545 17 E AVENUE VILLE ST MICHEL ANGELO GRAZIANO 7549 17 E AVENUE VILLE ST MICHEL	BOUCHER VENDEUR										
713862	9249/45 DIRVAL	344 482-1 481	375	2500	19400		21900	11C		21900		
	VICTOR D ENRICO 9245 DIRVAL	MNFTR										

SUPPLEMENTARY VALUATION ROLL OF IMMOVABLE PROPERTY FOR THE FISCAL YEAR COMMENCING 1ST. MAY 1961

RUE STREET	QUARTIER WARD	ARRONDISSEMENT ELECTORAL ELECTORAL DISTRICT	AHUNTSIC		VALEUR (DOLLARS SEULEMENT) - VALUE (DOLLARS ONLY)				PROFONDEUR DE LA CROISSANCE DES SUBDIVISIONS	CODE	VALEUR POUR LA TAXE SCOLAIRE VALUE FOR SCHOOL TAX	NO DE RESOLUTION RESOLUTION NO.
			CADASTRE - SUBDIVISION	ENTRETIEN DES TROTTOIRS PDS DE FRONT	TERRAIN LAND	BATIMENTS ET AUTRES ITEM BULDINGS AND OTHER ITEMS	VALEUR EXEMPTEE EXEMPT VALUE	VALEUR IMPOSABLE TAXABLE VALUE				
NO DE COMPTE ACCOUNT NO.	EMPLACEMENT DE L'IMMEUBLE LOCATION OF PROPERTY	CADASTRE - SUBDIVISION	ENTRETIEN DES TROTTOIRS PDS DE FRONT	TERRAIN LAND	BATIMENTS ET AUTRES ITEM BULDINGS AND OTHER ITEMS	VALEUR EXEMPTEE EXEMPT VALUE	VALEUR IMPOSABLE TAXABLE VALUE	PROFONDEUR DE LA CROISSANCE DES SUBDIVISIONS	CODE	VALEUR POUR LA TAXE SCOLAIRE VALUE FOR SCHOOL TAX	NO DE RESOLUTION RESOLUTION NO.	
	NOM ET ADRESSE DU PROPRIETAIRE NAME AND ADDRESS OF OWNER	OCCUPATION ET DENOMINATION	MAINTENANCE OF SIDEWALKS FEET FRONTAGE									
713865	9229/25 DIRVAL	344 479-1 478	C 375	2500	18500		21100		11C	21100		
	GLORIA DONATELLI EDSE S DE B DE EDOUARD MAGUIGNAZ 9225 DIRVAL	GERANT										
713866	9219/15 DIRVAL	344 477 476-2	C 375	2500	18600		21100		11C	21100		
	FRANCESCO CORSI 6064 MAZARIN	EMP CORP GAZ NATUREL										
713941	8736A/38 WAVERLY	343 100-5 P100-6	C	1200	14300		15500		12C	15500		
	LUIGI FERRACANE 5874 WAVERLY	JOURNALIER										
713953	<i>8816-18</i> LOT WAVERLY	343 100-17	C	1200	<i>14600</i>		<i>14600</i> 1200		12C	<i>14600</i> 1200	<i>cut 471 (30.2.62)</i>	
	CLEMENTE FERA 8818 WAVERLY	JOURNALIER										
				18600	191000		209600			209600		

SUPPLEMENTARY VALUATION ROLL OF IMMOVABLE PROPERTY FOR THE FISCAL YEAR COMMENCING 1ST. MAY 1961

RUE STREET	QUARTIER WARD	ARRONDISSEMENT ÉLECTORAL ELECTORAL DISTRICT	AHUNTSIC	ENTRETIEN DES TROTTOIRS POS DE FRONT	VALEUR (DOLLARS SEULEMENT) - VALUE (DOLLARS ONLY)				PROTOIRS SIDEWALKS	CODE	DÉNOMINATION	VALEUR POUR LA TAXE SCOLAIRE VALUE FOR SCHOOL TAX	NO DE RÉOLUTION RESOLUTION NO.
					TERRAIN LAND	BÂTIMENTS ET AUTRES ÎTRES BUILDINGS AND OTHER ITEMS	VALEUR EXEMPTÉ EXEMPT VALUE	VALEUR IMPOSABLE TAXABLE VALUE					
NO DE COMPTE ACCOUNT NO.	EMPLACEMENT DE L'IMMEUBLE LOCATION OF PROPERTY	CADASTRE - SUBDIVISION	OCCUPATION ET AND DÉNOMINATION	MAINTENANCE OF SIDEWALKS FEET FRONTAGE									
714013	9240/42 WAVERLY	343 118-24											
	KATHERINE FISCHER WIFE S AS TO P OF LOUIS VARGA 8253 AVE DE L EPEE APT 2	AIRCRAFT MECHANIC	C		1350	140 00		15350	12C		15350		
714014	9250/52 WAVERLY	343 118-25											
	MARTIN BELAFI 9250 WAVERLY	PLATRIER	C		1350	138 00		15150	12C		15150		
714075	9720 WAVERLY 155 PORT ROYAL	343A 158 159 160 161											
	MICHAEL BORENSZTAJN 1320 LUCERNE ROAD VILLE MONT ROYAL	MERCHANT	J	100	7150	1108 50		118000	11J		118000		
714124	145 PORT ROYAL OUEST	343A B113 112 111 110											
	NEELAK PRODUCTS LIMITED		N	1954	6150	319 50		38100	15N		38100		
714211	9107/05 WAVERLY	343 116-B35 116-34											
	FRANK MARZARD 9105 WAVERLY	SUPT	C		2300	170 00		19300	12C		19300		

ROLE SUPPLEMENTAIRE D'ÉVALUATION DES IMMEUBLES FOURNIE EN VUE DE LA LOI SUR LE FISCAL COMMUNAL DU 15 MARS 1961
 SUPPLEMENTARY VALUATION ROLL OF IMMOVABLE PROPERTY FOR THE FISCAL YEAR COMMENCING 1ST. MAY 1961

RUE STREET	QUARTIER WARD	AHUNTSIC	ARRONDISSEMENT ÉLECTORAL ELECTORAL DISTRICT	VALEUR (DOLLARS SEULEMENT) - VALUE (DOLLARS ONLY)				ENTRETIEN DES TROTTOIRS PDS DE FRONT MAINTENANCE OF SIDEWALKS FEET FRONTAGE	ENTRETIEN DES TROTTOIRS PDS DE FRONT	NO DE RÉSOLUTION RESOLUTION NO.
NO DE COMPTE ACCOUNT NO.	EMPLACEMENT DE L'IMMEUBLE LOCATION OF PROPERTY	CADASTRE - SUBDIVISION	ENTRETIEN DES TROTTOIRS PDS DE FRONT MAINTENANCE OF SIDEWALKS FEET FRONTAGE	TERRAIN LAND	BÂTIMENTS ET AUTRES ITERS BUILDINGS AND OTHER ITEMS	VALEUR EXEMPTÉ EXEMPT VALUE	VALEUR IMPOSABLE TAXABLE VALUE	ENTRETIEN DES TROTTOIRS PDS DE FRONT MAINTENANCE OF SIDEWALKS FEET FRONTAGE	NO DE RÉSOLUTION RESOLUTION NO.	
	NOM ET ADRESSE DU PROPRIÉTAIRE NAME AND ADDRESS OF OWNER	OCCUPATION ET DÉNOMINATION AND DENOMINATION							NO DE CERTIFICAT CERTIFICATE NO.	
714247	8865/63 WAVERLY LA BANQUE D'ÉPARGNE DE LA CITE ET DU DISTRICT DE MONTREAL	343 98-58 98-57 N	50	2600	11900		14500	15N	14500	
714290	8870/72 DE REIMS ANDRE PASQUALE 8870 DE REIMS ANTONIO PASQUALE 7085 CHABOT	343 98-29 ELECTRICIEN OPERATEUR C	25	1400	12400		13800	11C	13800	
714343	9230 DE REIMS NICOLA LAZZARA 9244 DIRVAL	343 116-20 116-21 C	50	2800	9300		12100	11C	12100	
714416	9249/45 DE REIMS NICOLA CALABRESE 7004 OUTREMONT AVE	343 114-57 114-56 C	50	2800	19500		22300	11C	22300	
714430	9159/55 DE REIMS GIUSEPPE DI GESO 28 BELANGER	343 P114-44 114-43 C	375	2100	15700		17800	11C	17800	
714438	9079/75 DE REIMS LUIGI AZZUJLO 109 BEAUMONT	343 105-62 105-61 C	50	2800	17200		20000	11C	20000	

SUPPLEMENTARY VALUATION ROLL OF IMMOVABLE PROPERTY FOR THE FISCAL YEAR COMMENCING 1ST. MAY 1961

RUE STREET	QUARTIER WARD	ARRONDISSEMENT ELECTORAL ELECTORAL DISTRICT	ARONTSIC		VALEUR (DOLLARS SEULEMENT) - VALUE (DOLLARS ONLY)				TROTTOIRS SIDEWALKS	CODE	VALEUR POUR LA TAXE SCOLAIRE VALUE FOR SCHOOL TAX	NO DE RESOLUTION RESOLUTION NO.
			CADASTRE - SUBDIVISION	ENTRETIEN DES TROTTOIRS PDE DE FRONT	TERRAIN LAND	BATIMENTS ET AUTRES ITEX BUILDINGS AND OTHER ITEMS	VALEUR EXEMPTÉ EXEMPT VALUE	VALEUR IMPOSABLE TAXABLE VALUE				
NO DE COMPTE ACCOUNT NO.	EMPLACEMENT DE L'IMMEUBLE LOCATION OF PROPERTY	OCUPATION ET AND DENOMINATION	MANTENANCE OF SIDEWALKS FEET FRONTAGE									
714446	9028/25 DE REIMS	343 105-54 105-53		50	2800	203 00		23100	11C	23100		
	MARY KASZAS WIFE C AS TO P OF JOHN VAS 8040 STUART AVE											
714455	8977/75 DE REIMS	343 105-45 105-44		50	2800	166 00		19400	11C	19400		
	MARCEL BEAUDDIN 8975 DE REIMS	GERANT										
714488	8746/48 ST URBAIN	343 96-P3		22	1250	54 50		6700	11C	6700		
	SALVATORE DE VINCENZO 9070 ST URBAIN	JOURNALIER										
					39650	3159 50		355600		355600		

ROLE SUPPLEMENTAIRE D'ÉVALUATION DES IMMEUBLES POUR L'ÉNERGIE ET LE TRANSPORT COMMENÇANT LE 1ER MAI 1961
 SUPPLEMENTARY VALUATION ROLL OF IMMOVABLE PROPERTY FOR THE FISCAL YEAR COMMENCING 1ST. MAY 1961

RUE STREET	QUARTIER WARD	AHUNTSIC	ARRONDISSEMENT ELECTORAL ELECTORAL DISTRICT	VALEUR (DOLLARS SEULEMENT) - VALUE (DOLLARS ONLY)				PROTOIRES SIDEWALKS	CODE	DENOMINATION	VALEUR POUR LA TAXE SCOLAIRE VALUE FOR SCHOOL TAX	NO DE RESOLUTION RESOLUTION NO.
NO DE COMPTE ACCOUNT NO.	EMPLACEMENT DE L'IMMEUBLE LOCATION OF PROPERTY	CADASTRE - SUBDIVISION	ENTRETIEN DES TROTTOIRS PDS DE FRONT MAINTENANCE OF SIDEWALKS FEET FRONTAGE	TERRAIN LAND	BATIMENTS ET AUTRES ITERS BUILDINGS AND OTHER ITERS	VALEUR EXEMPT EXEMPT VALUE	VALEUR IMPOSABLE TAXABLE VALUE				VALEUR POUR LA TAXE SCOLAIRE VALUE FOR SCHOOL TAX	NO DE RESOLUTION RESOLUTION NO.
714533	9070 ST URBAIN	343 105-P28 105-29	C 375	2100	7400		9500	11C		9500		
	ANTONIO D ARRISSI 9070 ST URBAIN	OPERATEUR										
714607	9750 ST URBAIN	343A 89 90	J 50	3500	30900		34400	11J		34400		
	HARRY SOLOMON 700 BERTRAND VILLE ST LAURENT	MNFTR										
714611	9800 ST URBAIN	343A P92 93 94 95 96 97	J 125	8700	51900 22500		60600 31000	11J		20600 31000	Res 1261 (Ay-461) du 1-5-60	
	SYDNEY SHEINBERG 4851 COTE ST LUC	MERCHANT										
714627	96 SAUVE OUEST <i>9895 St Urbain</i>	343A 45 343 92 343A 44 343 91 343A 43 343 90 343A 42 343 89 343A 41 343 88	N 245	8900	43800		52700	15N		52700	1155	
	SAUVE BOULEVARD REALTY COMPANY 96 SAUVE OUEST											

SUPPLEMENTARY VALUATION ROLL OF IMMOVABLE PROPERTY FOR THE FISCAL YEAR COMMENCING 1ST. MAY 1961

RUE STREET	QUARTIER WARD	ARRONDISSEMENT ELECTORAL ELECTORAL DISTRICT	ARONTSIC		ENTRETIEN DES TROTTOIRS PDS DE FRONT		VALEUR (DOLLARS SEULEMENT) - VALUE (DOLLARS ONLY)		PROFITEUR SIDEWALKS	CODE	DENOMINATION	VALEUR POUR LA TAXE SCOLAIRE VALUE FOR SCHOOL TAX	NO DE RESOLUTION RESOLUTION NO.
			CADASTRE - SUBDIVISION	OCCUPATION ET AND DENOMINATION	MAINTENANCE OF SIDEWALKS FEET FRONTAGE	TERRAIN LAND	BATIMENTS ET AUTRES ITERS BUILDINGS AND OTHER ITEMS	VALEUR EXEMPT EXEMPT VALUE					
NO DE COMPTE ACCOUNT NO.	EMPLACEMENT DE L'IMMEUBLE LOCATION OF PROPERTY		NOM ET ADRESSE DU PROPRIETAIRE NAME AND ADDRESS OF OWNER										
714686	9297/93 ST URBAIN		343	112-65									
	JEAN PAUL PAPILLON 9297 ST URBAIN			PRESSIER	C	105	1500	15400			11C	16900	
714737	8945/47 LOT ST URBAIN		343	103-42									
	FERNAND ROZIER 8402 ST DOMINIQUE GEORGES ROZIER 8404 ST DOMINIQUE			PLOMBIER PLOMBIER	C	25	1400	16800			11C	16800 1400	16800 (30.6.61)
714762	8761/59 ST URBAIN		343	94-46 94-45									
	ALFONSO SPERA 7537 17 E AVENUE VILLE ST MICHEL			VENDEUR	C	253	1400	10700			11C	12100	
714808	8970/74 CLARK		343	103-12 103-13 P103-14									
	GIUSEPPE ONDRATO MARIA CONFALME SON EPSE C EN 3 7015 WAVERLY			MENUISIER	C		3300	21300			12C	24600	
714812	8936/88 CLARK		343	P103-15 103-16									
	ANTONIO PANZERA 8637 ST DOMINIQUE GIUSEPPE VALIANTE 8637 ST DOMINIQUE			SOUDEUR CARRELEUR	C		1750	10050			12C	11800	

ROLE SUPPLEMENTAIRE D'ÉVALUATION DES IMMEUBLES POUR L'ÉVALUATION FINANCIÈRE COMMENÇANT LE 1^{ER} MAI 1961
 SUPPLEMENTARY VALUATION ROLL OF IMMOVABLE PROPERTY FOR THE FISCAL YEAR COMMENCING 1ST. MAY 1961

RUE STREET	QUARTIER WARD	AHUNTSIC		ARRONDISSEMENT ÉLECTORAL ELECTORAL DISTRICT		VALEUR (DOLLARS SEULEMENT) - VALUE (DOLLARS ONLY)		SIC, ÉLÉMENTS DE COTISATION TERRAINS SIDEWALKS	C CODE	D DÉNOMINATION	VALEUR POUR LA TAXE SCOLAIRE VALUE FOR SCHOOL TAX	NO DE RÉOLUTION RESOLUTION NO.
NO DE COMPTE ACCOUNT NO.	EMPLACEMENT DE L'IMMEUBLE LOCATION OF PROPERTY	CADASTRE - SUBDIVISION	ENTRETIEN DES TROTTOIRS POS DE FRONT	TERRAIN LAND	BÂTIMENTS ET AUTRES ICHES BUILDINGS AND OTHER ICHES	VALEUR EXEMPTÉ EXEMPT VALUE	VALEUR IMPOSABLE TAXABLE VALUE					
	NOM ET ADRESSE DU PROPRIÉTAIRE NAME AND ADDRESS OF OWNER	OCCUPATION ET AND DÉNOMINATION	MAINTENANCE OF SIDEWALKS FEET FRONTAGE									
714813	8992/94 CLARK EMIDIO FIORA 267 BELANGER EST	343 103-17 103-18 C		2600	17500		20100		12C		20100	
714816	9006/08 CLARK GEZA DIOSY 9008 CLARK	343 103-20 C TECHNICIEN		1300	13500		14800		12C		14800	
714855	9294/96 CLARK BIASE TRANVAGLINI 269 EST BELANGER	343 112-32 C JOURNALIER	105	1400	14500		15900		11C		15900	
714883	9700 CLARK CURRIE PRODUCTS LIMITED 9700 CLARK	343 36 37 38 39 40 N	249	9100	31900		41000		15N		41000	

ROLE SUPPLEMENTAIRE D'ÉVALUATION DES IMMEUBLES POUR L'EXERCICE FINANCIER COMMENÇANT LE 1^{ER} MAI 1961
 SUPPLEMENTARY VALUATION ROLL OF IMMOVABLE PROPERTY FOR THE FISCAL YEAR COMMENCING 1ST. MAY 1961

RUE STREET	QUARTIER WARD	AHUNTSIC		ARRONDISSEMENT ÉLECTORAL ELECTORAL DISTRICT	VALEUR (DOLLARS SEULEMENT) - VALUE (DOLLARS ONLY)				INCLUSION DES TROTTOIRS ET COTÉTOIRS - SIDEWALKS	CODE	DÉNOMINATION	VALEUR POUR LA TAXE SCOLAIRE VALUE FOR SCHOOL TAX	NO DE RÉOLUTION RESOLUTION NO.
NO DE COMPTE ACCOUNT NO.	EMPLACEMENT DE L'IMMEUBLE LOCATION OF PROPERTY	CADASTRE - SUBDIVISION		ENTRETIEN DES TROTTOIRS POS DE FRONT MAINTENANCE OF SIDEWALKS FEET FRONTAGE	TERRAIN LAND	BÂTIMENTS ET AUTRES ITERS BUILDINGS AND OTHER ITEMS	VALEUR EXEMPTÉ EXEMPT VALUE	VALEUR IMPOSABLE TAXABLE VALUE					
714888	LOT CLARK	343	41										
	CURRIE PRODUCTS LIMITED 9700 CLARK			N	25	1750			1750	15N	1750		
714907	^{LOT} 9872778 CLARK	343	60										
	BALIT REALTIES LTD 7573 ST HUBERT		61	N	50	3500	11100	3500 14600	15N	3500 14600	3500 14600	Cont 259 (259.6) 13-7-61	
714909	LOT CLARK	343	62										
	BALIT REALTIES LTD 7573 ST HUBERT			N	25	1750			1750	15N	1750		
714910	LOT CLARK	343	63										
	BALIT REALTIES LTD 7573 ST HUBERT			N	149	1950			1950	15N	1950		
						55900	250350		306250		306250		

ROLE SUPPLEMENTAIRE D'EVALUATION DES IMMOBILES FOURNIE PAR LE SERVICE D'INFORMATIQUE COMMENÇANT LE 1ER MAI 1961
 SUPPLEMENTARY VALUATION ROLL OF IMMOVABLE PROPERTY FOR THE FISCAL YEAR COMMENCING 1ST. MAY 1961

RUE STREET	QUARTIER WARD	AHUNTSIC	ARRONDISSEMENT ELECTORAL ELECTORAL DISTRICT	VALEUR (DOLLARS SEULEMENT) - VALUE (DOLLARS ONLY)				C	D	E	VALEUR POUR LA TAXE SCOLAIRE VALUE FOR SCHOOL TAX	NO DE RESOLUTION RESOLUTION NO.
NO DE COMPTE ACCOUNT NO.	EMPLACEMENT DE L'IMMEUBLE LOCATION OF PROPERTY	CADASTRE - SUBDIVISION	ENTRETIEN DES TROTTOIRS FOR OR FRONT MAINTENANCE OF SIDEWALKS KEY FRONTAGE	TERRAIN LAND	BATIMENTS ET AUTRES ITEM BUILDINGS AND OTHER ITEM	VALEUR EXEMPT EXEMPT VALUE	VALEUR IMPOSABLE TAXABLE VALUE					
715026	9177-73 EST CLARK	342 P444	C	371	2050	19600	21650 2050	11C		21650 2050	Con 1961-62	
	FEDERICO BUCCI 9177 CLARK	CHAUFFEUR										
715027	9169-65 EST CLARK	342 P444	C	379	2050	19600	21650 2050	11C		21650 2050	Con 1961-62	
	VINCENZO ABBRUZZESE 9165 CLARK	BRIQUETEUR										
715068	8857/55 CLARK	342 178	C	25	1750	17850 13550	19600 15300	11C		19600 15300	Con 323 (19-10-61)	
	BENOIT ROY	CH CAMION										
715075	8795/CLARK 93	342 171	C	375	2650	12250	14900	11C		14900		
	NICOLA TAMBURI 9110 CLARK	PLATRIER										
715104	9010 BLVD ST LAURENT	342 201	N	50	8500	155500	164000	15N		164000		
	MULIER BUILDING INC											
715126	9180 BLVD ST LAURENT	342 257	C	25	4250	15750	20000	11C		20000		
	FERNAND LABELLE 43 14 E AVE ROXBORO QUE ROLAND LABELLE 9170 AVE DE CHATEAUBRIAND	IMPRIMEUR IMPRIMEUR										
715259	9720-22 EST MONTEE DE ST MICHEL	126 P789	C		800	18000	18800 19600 800	12C		18800 19600 800	Con 313 (19-10-61) du 1-1-61	
	ANTONIO STURTO 9465 VIANNEY	CONSTRUCTEUR										

ANNEE FISCALE 68-62
 EFFECTIVE 24-4-62
 CERT. NO. 211
 1159

ROLLE SUPPLEMENTAIRE D'ÉVALUATION DES BIENS IMMOBILIERS COMMERCIAUX ET RESIDENTIELS
 SUPPLEMENTARY VALUATION ROLL OF IMMOVABLE PROPERTY FOR THE FISCAL YEAR COMMENCING 1ST. MAY 1961

RUE STREET	QUARTIER WARD	ARRONDISSEMENT ELECTORAL ELECTORAL DISTRICT	AHUNTSIC		VALEUR (DOLLARS SEULEMENT) - VALUE (DOLLARS ONLY)				PROTECTIONS SIDEWALKS	CODE	DENOMINATION	VALEUR POUR LA TAXE SCOLAIRE VALUE FOR SCHOOL TAX	NO DE RESOLUTION RESOLUTION NO. NO DE CERTIFICAT CERTIFICATE NO.
NO DE COMPTE ACCOUNT NO.	EMPLACEMENT DE L'IMMEUBLE LOCATION OF PROPERTY	CADASTRE - SUBDIVISION	MNTRETIEN DES TROTOIRS POS DE FRONT	MANTENANCE OF SIDEWALKS FEET FRONTAGE	TERRAIN LAND	BATIMENTS ET AUTRES BIENS BUILDINGS AND OTHER ITEMS	VALEUR EXEMPTÉ EXEMPT VALUE	VALEUR IMPOSABLE TAXABLE VALUE					
715260	LOT MONTEE DE ST MICHEL	126 P790											
	ANTONIO STURIO	CONSTRUCTEUR											
	9463 VIANNEY												
715303	10613/11 EMILE	126 188-1 189-1-1		30	1650	17650		19300		11C		19300	
	LOUIS LEBLANC												
715330	LOT EMILE	126 P331		25	1350			1350		11C		1350	
	RENE PARADIS	MENUISIER											
	3437 MONT JOLI												
	MONTREAL NORD												
715331	LOT 10395 EMILE	126 332 333 334		75	4250	2550		4250 6800		11C		4250 6800	cert 256 (177-52) du 23-3-62
	RENE PARADIS	MENUISIER											
	3437 MONT JOLI												
	MONTREAL NORD												
715357	10205 EMILE	126 474 475		50	2800	11200		14000		11D		14000	
	ALEXANDER PEREKRESTOV	RESIDENT ENG											
	10945 AVE DE BRUXELLES												
	MONTREAL NORD												
715361	LOT EMILE	126 478		25	1400			1400		15N		1400	
	TRUST GENERAL DU CANADA												
	84 NOTRE DAME OUEST												

SUPPLEMENTARY VALUATION ROLL OF IMMOVABLE PROPERTY FOR THE FISCAL YEAR COMMENCING 1ST. MAY 1961

RUE STREET	QUARTIER WARD	AHUNTSIC	ARRONDISSEMENT ELECTORAL ELECTORAL DISTRICT	ENTRETIEN DES TROTTOIRS PDS DE FRONT	VALEUR (DOLLARS SEULEMENT) - VALUE (DOLLARS ONLY)				TROTTOIRS SIDEWALKS	CODE	DENOMINATION	VALEUR POUR LA TAXE SCOLAIRE VALUE FOR SCHOOL TAX	NO DE RESOLUTION RESOLUTION NO.	
					TERRAIN LAND	BATIMENTS ET AUTRES ITCM BUILDINGS AND OTHER ITEMS	VALEUR EXEMPTÉ EXEMPT VALUE	VALEUR IMPOSABLE TAXABLE VALUE						NO DE CERTIFICAT CERTIFICATE NO.
NO DE COMPTE ACCOUNT NO.	EMPLACEMENT DE L'IMMEUBLE LOCATION OF PROPERTY		CADASTRE - SUBDIVISION	OCCUPATION ET AND DENOMINATION	MAINTENANCE OF SIDEWALKS FEET FRONTAGE	TERRAIN LAND	BATIMENTS ET AUTRES ITCM BUILDINGS AND OTHER ITEMS	VALEUR EXEMPTÉ EXEMPT VALUE	VALEUR IMPOSABLE TAXABLE VALUE	TROTTOIRS SIDEWALKS	CODE	DENOMINATION	VALEUR POUR LA TAXE SCOLAIRE VALUE FOR SCHOOL TAX	NO DE RESOLUTION RESOLUTION NO.
715362	LOT EMILE TRUST GENERAL DU CANADA 84 NOTRE DAME OUEST		126 479	N	25	1400			1400	15	N		1400	
715363	LOT EMILE TRUST GENERAL DU CANADA 84 NOTRE DAME OUEST		126 480	Z	25	1400			1400	15	N		1400	
715364	LOT EMILE TRUST GENERAL DU CANADA 84 NOTRE DAME OUEST		126 481	Z	25	1400			1400	15	N		1400	
715365	LOT EMILE TRUST GENERAL DU CANADA 84 NOTRE DAME OUEST		126 482	Z	25	1400			1400	15	N		1400	
715366	LOT EMILE TRUST GENERAL DU CANADA 84 NOTRE DAME OUEST		126 483	Z	25	1400			1400	15	N		1400	
715367	LOT EMILE TRUST GENERAL DU CANADA 84 NOTRE DAME OUEST		126 484	Z	25	1400			1400	15	N		1400	
715368	LOT EMILE TRUST GENERAL DU CANADA 84 NOTRE DAME OUEST		126 485	Z	25	1400			1400	15	N		1400	

SUPPLEMENTARY VALUATION ROLL OF IMMOVABLE PROPERTY FOR THE FISCAL YEAR COMMENCING 1ST. MAY 1961

RUE STREET	QUARTIER WARD	ARRONDISSEMENT ÉLECTORAL ELECTORAL DISTRICT	AHUNTSIC		VALEUR (DOLLARS SEULEMENT) - VALUE (DOLLARS ONLY)				PROFITEURS SIDEWALKS	CODE	DÉNOMINATION	VALEUR POUR LA TAXE SCOLAIRE VALUE FOR SCHOOL TAX	NO DE RÉSOLUTION RESOLUTION NO. NO DE CERTIFICAT CERTIFICATE NO.
			CADASTRE - SUBDIVISION	ENTRETIEN DES TROTTOIRS POS DE FRONT MAINTENANCE OF SIDEWALKS FEET FRONTAGE	TERRAIN LAND	BÂTIMENTS ET AUTRES ITERS BUILDINGS AND OTHER ITEMS	VALEUR EXEMPTÉE EXEMPT VALUE	VALEUR IMPOSABLE TAXABLE VALUE					
NO DE COMPTE ACCOUNT NO.	EMPLACEMENT DE L'IMMEUBLE LOCATION OF PROPERTY NOM ET ADRESSE DU PROPRIÉTAIRE NAME AND ADDRESS OF OWNER	OCCUPATION ET AND DÉNOMINATION											
715472	9620 EMILE EMILE DESAULNIERS 9731 LAROSE	126 728 727-2 727-1 JOURNALIER	C		1050	2150		3200	12C		3200 <i>Cost 3200</i>		
715478	9750-52 LOT EMILE ORANTE DI FIORE 9338 LAROSE DONATO DI PAOLO 4825 JEANNE MANCE PIETRO TARULLI 4825 JEANNE MANCE	126 722 JOURNALIER JOURNALIER JOURNALIER	C		500	13300		13300 500	12C		13300 500 <i>Cost 536 (19-4-61) Jan 1-6-61</i>		
715479	9768-62 LOT EMILE ORANTE DI FIORE 9338 LAROSE DONATO DI PAOLO 4825 JEANNE MANCE PIETRO TARULLI 4825 JEANNE MANCE	126 721 JOURNALIER JOURNALIER JOURNALIER	C		500	14300		14300 500	12C		14300 500 <i>Cost 537 (19-4-61) Jan 1-5-61</i>		
715495	9990/92 EMILE PAUL EMILE DUFOUR 9990 EMILE	126 969 TECH EN T V	C		800	16800		17600	12C		17600		
715497	10000/02 EMILE HENRI DAIGNEAULT 10000 EMILE	126 968 EMP CIVIL	C		800	16800		17600	12C		17600		
					47750	264200		311950			311950		

ANNÉE FISCALE	1962	CERT. NO.	473
EFFECTIVE	1-1-62		3-62

ROLE SUPPLEMENTAIRE D'ÉVALUATION DES IMMEUBLES POUR L'ÉVALUATION FINANCIÈRE COMMENÇANT LE 1^{ER} MAI 1961
 SUPPLEMENTARY VALUATION ROLL OF IMMOVABLE PROPERTY FOR THE FISCAL YEAR COMMENCING 1ST. MAY 1961

RUE STREET	QUARTIER WARD	AHUNTSIC		ARRONDISSEMENT ÉLECTORAL ELECTORAL DISTRICT		VALEUR (DOLLARS SEULEMENT) - VALUE (DOLLARS ONLY)		PROFITEURS SIDEWALKS	CODE	DÉSIGNATION	VALEUR POUR LA TAXE SCOLAIRE VALUE FOR SCHOOL TAX	NO. DE DESCRIPTION DÉSCRIPTION NO.
NO DE COMPTE ACCOUNT NO.	EMPLACEMENT DE L'IMMEUBLE LOCATION OF PROPERTY	CADASTRE - SUBDIVISION		ENTRETIEN DES TROTTOIRS PDS DE FRONT MAINTENANCE OF SIDEWALKS FEET FRONTAGE	TERRAIN LAND	BATIMENTS ET AUTRES ITEX BUILDINGS AND OTHER ITEMS	VALEUR EXEMPTÉ EXEMPT VALUE	VALEUR IMPOSABLE TAXABLE VALUE				
	NOM ET ADRESSE DU PROPRIÉTAIRE NAME AND ADDRESS OF OWNER	OCCUPATION ET AND DÉNOMINATION										
715500	^{10024/24} 10024 EMILE	126	966		850	19600		²⁰⁴⁵⁰ 850		12C	²⁰⁴⁵⁰ 850	
	GINETTE GIROUX VVE DE GILLES BARBE 10024 EMILE			C								
715530	10330 EMILE	126	303 302		2750	9250				15N	12000	
	RICHFORD CONSTRUCTION INC 10330 EMILE ATT J A MAILLIER 10330 EMILE			N	50							
715625	¹²⁹ 10425 AVE LAROSE	126	263 264		2750	²⁰³⁵⁰ 1650		²⁰³⁵⁰ 2750 4400		11C	²⁰³⁵⁰ 2750 4400	but 443 (23-3-62) Jan 1-5-61 but 444 (23-3-62) Jan 1-5-61
	LIONEL BISEAU 9650 AVE BRUCHESI			C	50							
715643	10277/75 AVE LAROSE	126	399		1350	12450				11C	13800	
	LUCILLE LAFRANCE EPSE S DE C ET DE S DE ROLAND LACOSTE 5702 AVE SJURBONNIERE JEAN BENGLE 10320 LAVERDURE			C	25							
715651	¹⁰²⁷⁴⁻¹⁵ LOT AVE LAROSE	126	407 408		2760 2760	22400		²⁵¹⁰⁰ 1350		11C	²⁵¹⁰⁰ 1350	but 446 (23-3-62)
	NICOLANGELU SAVENTI 7425 RAOUL BENITO MARIANO 1959 JARRY EST			C	25 25							

SUPPLEMENTARY VALUATION ROLL OF IMMOVABLE PROPERTY FOR THE FISCAL YEAR COMMENCING 1ST. MAY 1961

RUE STREET	QUARTIER WARD	AHUNTSIC	ARRONDISSEMENT ELECTORAL ELECTORAL DISTRICT	VALEUR (DOLLARS SEULEMENT) - VALUE (DOLLARS ONLY)		PROTOIRES SIDEWALKS	CODE	DENOMINATION	VALEUR POUR LA TAXE SCOLAIRE VALUE FOR SCHOOL TAX	NO DE RESOLUTION RESOLUTION NO.
				TERRAIN LAND	BATIMENTS ET AUTRES ITEM BUILDINGS AND OTHER ITEMS					
NO DE COMPTE ACCOUNT NO.	EMPLACEMENT DE L'IMMEUBLE LOCATION OF PROPERTY	CADASTRE - SUBDIVISION	ENTRETIEN DES TROTTOIRS PDS DE FRONT MAINTENANCE OF SIDEWALKS FEET FRONTAGE	VALEUR EXEMPTEE EXEMPT VALUE	VALEUR IMPOSABLE TAXABLE VALUE					
715652	LOT AVE LAROSE	126 408	C 25	1350				1350	1350	
	NICOLANGELO PAVENTI 7425 RAOUL BENITO MARIANO 1959 JARRY EST	PLATRIER PLATRIER								
715653	10201-05 Ave Larose	126 409	C 50	2700	22400			25100	25100	Res 1448 (30.3.62)
715653	LOT AVE LAROSE	126 409	C 25	1350				1350	1350	
	NICOLANGELO PAVENTI 7425 RAOUL BENITO MARIANO 1959 JARRY EST	PLATRIER PLATRIER								
715654	LOT AVE LAROSE	126 410	C 25	1350				1350	1350	
	NICOLANGELO PAVENTI 7425 RAOUL BENITO MARIANO 1959 JARRY EST	PLATRIER PLATRIER								
715657	10175/77 AVE LAROSE	126 413 414-1	C 345	1900	15000			16900	16900	
	JULIA FINK WIFE S AS TO P OF TEOFIL KOMIN 10177 AVE LAROSE	CARPENTER								
715695	971715 LOT AVE LAROSE	126 702	C	500	12800			12800 500	12800 500	Res 146 (30.6.61) du 15 61
	JEAN PAUL SIMARD 2335 SAUVE	CONSTRUCTEUR								
715696	9709/07 LOT AVE LAROSE	126 703	C	500	12800			12800 500	12800 500	Res 147 (30.6.61)
	MARIE JEANNE POUILLIOT JEAN PAUL SIMARD 2335 SAUVE	CONSTRUCTEUR								

SUPPLEMENTARY VALUATION ROLL OF IMMOVABLE PROPERTY FOR THE FISCAL YEAR COMMENCING 1ST. MAY 1961

RUE STREET	QUARTIER WARD	ARRONDISSEMENT ELECTORAL ELECTORAL DISTRICT	AHUNTSTIC CADASTRE - SUBDIVISION		VALEUR (DOLLARS SEULEMENT) - VALUE (DOLLARS ONLY)				PROFITEURS SIGNAUX	CODE	DENOMINATION	VALEUR POUR LA TAXE SCOLAIRE VALUE FOR SCHOOL TAX	NO DE RESOLUTION RESOLUTION NO.
			EMPLACEMENT DE L'IMMEUBLE LOCATION OF PROPERTY	CADASTRE - SUBDIVISION	TERRAIN LAND	BATIMENTS ET AUTRES ITEMS BUILDINGS AND OTHER ITEMS	VALEUR EXEMPTEE EXEMPT VALUE	VALEUR IMPOSABLE TAXABLE VALUE					
ACCOUNT NO.	NOM ET ADRESSE DU PROPRIETAIRE NAME AND ADDRESS OF OWNER	OCCUPATION ET DENOMINATION	ENTRETIEN DES TROTTOIRS PDE DE FRONT MAINTENANCE OF SIDEWALKS FEET FRONTAGE	TERRAIN LAND	BATIMENTS ET AUTRES ITEMS BUILDINGS AND OTHER ITEMS	VALEUR EXEMPTEE EXEMPT VALUE	VALEUR IMPOSABLE TAXABLE VALUE	PROFITEURS SIGNAUX	CODE	DENOMINATION	VALEUR POUR LA TAXE SCOLAIRE VALUE FOR SCHOOL TAX	NO DE RESOLUTION RESOLUTION NO.	
715697	9705-01 LOT AVE LAROSE <i>Antonio Silvestre</i> 2451 Park Row East J AND J CONSTRUCTION LTD 8543 BLVD ST LAURENT	126 8704 705 C		900 400	19300		19300 400 900		16	C	19300 400 900	515 Res (515) (17-462) du 1-9-61 Res 515 (17-462) du 1-9-61	
715698	LOT AVE LAROSE <i>George</i> avec 715697 J AND J CONSTRUCTION LTD 8543 BLVD ST LAURENT	126 705 C		500			500		16	N	500		
715724	9423/21 AVE LAROSE GIUSEPPE RIZZUTO 9421 AVE LAROSE ANTONIO GINQUINO 9431 AVE LAROSE	126 864 C		450	13300		13750		12	C	13750		
715725	9419/17 AVE LAROSE TOMMASINO CARMOSINO DONATO CARMOSINO 9417 AVE LAROSE	126 865 C		450	13300		13750		12	C	13750		
715748	9410/12 LOT AVE LAROSE GIORDANO BURGHESI 7436 AVE DE GASPE GIUSEPPE LUCIANO 9136 JEANNE MANCE	126 835 C		450	13200		13200 450		12	C	13200 450	Res 150 (20-60)	
715749	9416/18 LOT AVE LAROSE GIORDANO BURGHESI 7436 AVE DE GASPE GIUSEPPE LUCIANO 9136 JEANNE MANCE	126 834 C		450	13200		13200 450		12	C	13200 450	Res 152 (27-60)	

SUPPLEMENTARY VALUATION ROLL OF IMMOVABLE PROPERTY FOR THE FISCAL YEAR COMMENCING 1ST. MAY 1961

RUE STREET	QUARTIER WARD	AHUNTSIC	ARRONDISSEMENT ELECTORAL ELECTORAL DISTRICT	VALEUR (DOLLARS SEULEMENT) - VALUE (DOLLARS ONLY)				C	D	E	VALEUR POUR LA TAXE SCOLAIRE VALUE FOR SCHOOL TAX	NO DE RESOLUTION RESOLUTION NO.
				TERRAIN LAND	BATIMENTS ET AUTRES ITEM BUILDINGS AND OTHER ITEMS	VALEUR EXEMPT EXEMPT VALUE	VALEUR IMPOSABLE TAXABLE VALUE					
715750	9420/22 LOT AVE LAROSE	126 833		450	13200		13200 450	12	C	13200 450	6-150(2/66)	
	GIORDANO BIRGHESI 7436 AVE DE GASPE GIUSEPPE LUCIANO 9136 JEANNE MANCE	BUILDER BUILDER	C									
715751	9426/28 LOT AVE LAROSE	126 832		450	13200		13200 450	12	C	13200 450	6-150(2/66)	
	GIORDANO BIRGHESI 7436 AVE DE GASPE GIUSEPPE LUCIANO 9136 JEANNE MANCE	BUILDER BUILDER	C									
715752	9430/32 LOT AVE LAROSE	126 831		450	13200		13200 450	12	C	13200 450	6-158(2/66)	
	GIORDANO BIRGHESI 7436 AVE DE GASPE GIUSEPPE LUCIANO 9136 JEANNE MANCE	BUILDER BUILDER	C									
715753	9434/36 LOT AVE LAROSE	126 830		450	13200		13200 450	12	C	13200 450	6-160(27-66)	
	GIORDANO BIRGHESI 7436 AVE DE GASPE GIUSEPPE LUCIANO 9136 JEANNE MANCE	BUILDER BUILDER	C									
715754	9440-42 LOT AVE LAROSE	126 829		450	13200		13650 450	12	C	13650 450	6-1961-62	
	MICHELE PASQUALE 9442 AVE LAROSE	JOURNALIER	C									
715755	9446-48 LOT AVE LAROSE	126 828		450	13200		13650 450	12	C	13650 450	6-1961-62	
	MARIE JOSEPH LACHANCE EPSE S DE S DE ANORE SAU 9446 LAROSE	INGENIEUR	C									

ROLE SUPPLEMENTAIRE D'ÉVALUATION DES BIENS IMMOBILIERS COMMENCANT LE 1^{ER} MAI 1961
 SUPPLEMENTARY VALUATION ROLL OF IMMOVABLE PROPERTY FOR THE FISCAL YEAR COMMENCING 1ST. MAY 1961

NO DE COMPTE ACCOUNT NO.	EMPLACEMENT DE L'IMMEUBLE LOCATION OF PROPERTY NOM ET ADRESSE DU PROPRIÉTAIRE NAME AND ADDRESS OF OWNER	ARTISTIC CADASTRE - SUBDIVISION OCCUPATION ET AND DENOMINATION	ENTRETIEN DES TROTOIRS POS DE FRONT MAINTENANCE OF SIDEWALKS FEET FRONTAGE	VALEUR (DOLLARS SEULEMENT) - VALUE (DOLLARS ONLY)		TERRAIN LAND	BÂTIMENTS ET AUTRES BÂTIMENTS AND OTHER BUILDINGS	VALEUR EXEMPTÉ EXEMPT VALUE	VALEUR IMPOSABLE TAXABLE VALUE	TERRITOIRES SUBDIVISIONS	CODE	DÉNOMINATION	VALEUR POUR LA TAXE SCOLAIRE VALUE FOR SCHOOL TAX	NO DE RÉOLUTION RESOLUTION NO. NO DE CERTIFICAT CERTIFICATE NO.
715756	9470-52 LOT AVE LAROSE SALVATORE SCOTTO 9452 AVE LAROSE FRANCESCO BUONO 9452 AVE LAROSE	126 827 MENUISIER. JOURNALIER	C	450	13200				13650 450	12C		13650 450	604 1961-62	
715757	9456-58 LOT AVE LAROSE FERRARO SABATINO 9456 AVE LAROSE	126 P826 COMMIS	C	450	13200				13650 450	12C		13650 450	604 1961-62	
715758	9460-64 LOT AVE LAROSE ARMANDO URGOLD 9462 AVE LAROSE LUIGI URGOLD	126 P826 825 OPERATEUR OPERATEUR	C	450	13100				13550 450	12C		13550 450	604 1961-62	
715759	9466-68 LOT AVE LAROSE ALVIRE ROBERT KENNEDY 9466 AVE LAROSE	126 824 OPERATOR	P	450	13100				13550 450	12P		13550 450	604 1961-62	
715760	9472-74 LOT AVE LAROSE MUNZIO DI PASQUALE 4153 BLVD ST LAURENT GIUSEPPE DI PASQUALE 6401 DROLET	126 823 JOURNALIER	C	450	13100				13550 450	12C		13550 450	604 1961-62	
715761	9478/80 LOT AVE LAROSE ULDERICO VACCARO SERAPHINO GENOEFFA SON EPSE C EN 3 1990 EVERETT APT 6	126 822 MECANICIEN	C	450	14000				14000 450	12C		14000 450	604 1962 (2706)	

SUPPLEMENTARY VALUATION ROLL OF IMMOVABLE PROPERTY FOR THE FISCAL YEAR COMMENCING 1ST. MAY 1961

RUE STREET	QUARTIER WARD	AHUNTSIC	ARRONDISSEMENT ELECTORAL ELECTORAL DISTRICT	VALEUR (DOLLARS SEULEMENT) - VALUE (DOLLARS ONLY)				PROFITEURS SUBDIVISIONS	D D C	D E N O M I N A T I O N	VALEUR POUR LA TAXE SCOLAIRE VALUE FOR SCHOOL TAX	NO DE RESOLUTION RESOLUTION NO. NO DE CERTIFICAT CERTIFICATE NO.
				TERRAIN LAND	BATIMENTS ET AUTRES ITEM BUILDINGS AND OTHER ITEMS	VALEUR EXEMPTÉ EXEMPT VALUE	VALEUR IMPOSABLE TAXABLE VALUE					
NO DE COMPTE ACCOUNT NO.	EMPLACEMENT DE L'IMMEUBLE LOCATION OF PROPERTY		CADASTRE - SUBDIVISION	ENTRETIEN DES TROTOIRS POS DE FRONT								
	NOM ET ADRESSE DU PROPRIÉTAIRE NAME AND ADDRESS OF OWNER		OCCUPATION ET AND DÉNOMINATION	MAINTENANCE OF SIDEWALKS FEET FRONTAGE								
715776	9700-02 LOT AVE LAROSE		126 670 669-2		800	14300	15100 800	12C		15100 800	600-1961-62	
	EMILIANO TAMMARO ARMANDO TERRAZZANO 9700 AVE LAROSE		JOURNALIER JOURNALIER									
715778	9710-12 LOT AVE LAROSE		126 669-1 668		800	14300	15100 800	12C		15100 800	600-1961-62	
	DOMENICO VISSANI MARIA GUARDATI SON EPSE 628 FORTUNE		USUFR USUFRTE									
715779	9720/22 AVE LAROSE		126 667 666-2		800	14500	15300	12C		15300		
	TEODORO UVA 9722 AVE LAROSE RAFFAELLA CAPORALE EPSE S O E S DE TOMMASO UVA 8849 TOLHURST		TAILLEUR OPERATEUR									
715781	9730/32 AVE LAROSE		126 666-1 665		800	14500	15300	12C		15300		
	FRANCESCO PALMUCCI 6347 DE GASPE		JOURNALIER									
715784	9750/54 AVE LAROSE		126 663-1 662		800	16300	17100	12C		17100		
	HENRI FOURNELLE 8742 LAJEUNESSE		CAMIONNEUR									
715785	LOT AVE LAROSE		126 661		500		500	12C		500		
	PASQUALE DI GIROLAMO 9036 CLARK		DESSINATEUR									

ROLLE SUPPLEMENTAIRE D'ÉVALUATION DES BIENS IMMOBILIERS COMMENÇANT LE 1ER MARS 1961
 SUPPLEMENTARY VALUATION ROLL OF IMMOVABLE PROPERTY FOR THE FISCAL YEAR COMMENCING 1ST. MAY 1961

RUE STREET	QUARTIER WARD	ARRONDISSEMENT ÉLECTORAL ELECTORAL DISTRICT	AHUNTSIC		VALEUR (DOLLARS SEULEMENT) - VALUE (DOLLARS ONLY)				VALEUR POUR LA TAXE SCOLAIRE VALUE FOR SCHOOL TAX	NO DE RÉOLUTION RESOLUTION NO.
NO DE COMPTE ACCOUNT NO.	EMPLACEMENT DE L'IMMEUBLE LOCATION OF PROPERTY	CADASTRE SUBDIVISION	ENTRETIEN DES TROTTOIRS MÈS DE FRONT MAINTENANCE OF SIDEWALKS FEET FRONTAGE	TERRAIN LAND	BÂTIMENTS ET AUTRES BIENS BUILINGS AND OTHER ITEMS	VALEUR EXEMPTÉ EXEMPT VALUE	VALEUR IMPOSABLE TAXABLE VALUE	NO DE CERTIFICAT CERTIFICATE NO.		
715786	LOT AVE. LAROSE PASQUALE DI GIROLAMO 9036 CLARK	126 660 C DESSINATEUR		500			500	120	500	
715841	10350 ⁵² AVE LAROSE	126 235 C 234-2-2	314	1750	140 00		15750	110	15750	
715843	10360/62 AVE LAROSE GIACINTO DI TATA 10360 AVE LAROSE	126 234-2-1 234-1 233-2-2 C JOURNALIER	316	1700	140 00		15700	110	15700	
715848	10400 AVE LAROSE JOSEPH BRUCHER 2200 LE GARON	126 229-1 228-2 C PAYSAGISTE	31	1700	148 00		16500	110	16500	
715931	10475 VIANNEY WILFRID LAURIN 608 GUIZOT	127 305 306 C INGENIEUR	50	3000	199 00		22900	110	22900	
				37250	172950		210200		210200	

SUPPLEMENTARY VALUATION ROLL OF IMMOVABLE PROPERTY FOR THE FISCAL YEAR COMMENCING 1ST, MAY 1961

RUE STREET	QUARTIER WARD	AMUNTS I C	ARRONDISSEMENT ELECTORAL ELECTORAL DISTRICT	VALEUR (DOLLARS SEULEMENT) - VALUE (DOLLARS ONLY)				PROFONDEUR DE LA PARCELLE SIDEWALKS	CODE	DENOMINATION	VALEUR POUR LA TAXE SCOLAIRE VALUE FOR SCHOOL TAX	NO DE RESOLUTION RESOLUTION NO. NO DE CERTIFICAT CERTIFICATE NO.
NO DE COMPTE ACCOUNT NO.	EMPLACEMENT DE L'IMMEUBLE LOCATION OF PROPERTY	CADASTRE . SUBDIVISION	ENTRETIEN DES TROTTOIRS POS DE FRONT MAINTENANCE OF SIDEWALKS FEET FRONTAGE	TERRAIN LAND	BATIMENTS ET AUTRES ITEM BUILDINGS AND OTHER ITEMS	VALEUR EXEMPT EXEMPT VALUE	VALEUR IMPOSABLE TAXABLE VALUE					
716051	LOT VIANNEY GERALD LUSSIER 2935 AVE CHARLAND HOM. POUR 5 ANS POUR <i>see Report</i> I.C.S. 17-4-61 9360-60A	127 260 GARAGISTE		1000		1000	1000	12A		1000	<i>Hom</i>	
716052	LOT VIANNEY YVONNE CHAYER ERSE S DE S DE HENRI BRUNETTE 2642 AVE CHARLAND <i>ph</i> HOM. POUR 5 ANS POUR <i>see Report</i> I.C.S. 17-4-62	127 259 258 CAMIONNEUR	C	1300 650	9600		10900 650	12C		10900 650	<i>see 516 (17-4-62) Dec 1-7-61 Hom</i>	
716053	LOT VIANNEY YVONNE CHAYER ERSE S DE S DE HENRI BRUNETTE 2642 AVE CHARLAND	127 258	C	650			650	12C		650		
716149	10350 LOT VIANNEY J ALARIE CONSTRUCTION CIE LTEE ST JANVIER CITE TERRESUNNE P O	127 117-1 116	N	375	2300	14500	16800 2300	15N		16800 2300	<i>see 1961-62</i>	
716158	10410/12 VIANNEY RAYMOND HEROUX 10410 VIANNEY	127 P103 107 P106 EMP HYDRO	C	382	2350	13350	15700	11C		15700		
716184	10588/92 VIANNEY ANATOLE CHARTRAND 10588 VIANNEY	127 7-1 70 CHARCUTIER	C	375	2100	20200	22300	11C		22300		

SUPPLEMENTARY VALUATION ROLL OF IMMOVABLE PROPERTY FOR THE FISCAL YEAR COMMENCING 1ST. MAY 1961

RUE STREET	QUARTIER WARD	ARRONDISSEMENT ELECTORAL ELECTORAL DISTRICT	AHUNTSIC		VALEUR (DOLLARS SEULEMENT) - VALUE (DOLLARS ONLY)				TROTTOIRS SIDEWALKS	E D O C	DENOMINATION	VALEUR POUR LA TAXE SCOLAIRE VALUE FOR SCHOOL TAX	NO DE RESOLUTION RESOLUTION NO.
			CADASTRE - SUBDIVISION	ENTRETIEN DES TROTTOIRS FOR DE FRONT MAINTENANCE OF SIDEWALKS FEET FRONTAGE	TERRAIN LAND	BATIMENTS ET AUTRES ITCN BUILDINGS AND OTHER ITEMS	VALEUR EXEMPTÉ EXEMPT VALUE	VALEUR IMPOSABLE TAXABLE VALUE					
NO DE COMPTE ACCOUNT NO.	EMPLACEMENT DE L'IMMEUBLE LOCATION OF PROPERTY	CADASTRE - SUBDIVISION	OCCUPATION ET AND DENOMINATION	ENTRETIEN DES TROTTOIRS FOR DE FRONT MAINTENANCE OF SIDEWALKS FEET FRONTAGE	TERRAIN LAND	BATIMENTS ET AUTRES ITCN BUILDINGS AND OTHER ITEMS	VALEUR EXEMPTÉ EXEMPT VALUE	VALEUR IMPOSABLE TAXABLE VALUE	TROTTOIRS SIDEWALKS	E D O C	DENOMINATION	VALEUR POUR LA TAXE SCOLAIRE VALUE FOR SCHOOL TAX	NO DE RESOLUTION RESOLUTION NO.
716185	10594/98 VIANNEY	127 69 68-2		375	2100	19200		21300		11C		21300	
	RACHEL HOUDE ERSE S DE S DE LIONEL MENARD 10594 VIANNEY		EBENISTE										
716187	10600/04 VIANNEY	127 68-1 67		375	2100	20400		22500		11J		22500	
	IRVING SALONIN		MNFTR										
716196	10700/04 VIANNEY	127 904-1			4400	17100		21500		12C		21500	
	RAYMOND JOBIN 10700 VIANNEY		GERANT VENTES										
716239	10551 SACKVILLE	127 493 494			3000	3200		6200		12D		6200	
	SIMON /ZYGMIENT/ PRZYBYSZ 10551 SACKVILLE		PRINTER										
716242	10331/27 SACKVILLE	127 496-2 497-1			2150	16350		18500		12C		18500	
	ARMAND LABERGE 5121 BLVD ROSEMONT		ADM										
716276	9360 SACKVILLE	127 1200 1199 1198			2000	3600		5600		12C		5600	
	LUCIENNE BEAUDET VVE DE AIME VAILLANT 9360 SACKVILLE												
	HOM. POUR 5 ANS POUR <i>les propriétés</i> J.C.S. 17-4-62												

ANNÉE FISCALE 61-62
EFFECTIVE 17-4-62 23-8-62
CURT. NO. 382
1171

ROLE SUPPLEMENTAIRE D'ÉVALUATION DES IMMEUBLES POUR L'EXERCICE FINANCIER COMMENÇANT LE 1^{ER} MAI 1961
 SUPPLEMENTARY VALUATION ROLL OF IMMOVABLE PROPERTY FOR THE FISCAL YEAR COMMENCING 1ST. MAY 1961

RUE STREET	QUARTIER WARD	ARRONDISSEMENT ÉLECTORAL ELECTORAL DISTRICT	AHUNTSIC		VALEUR (DOLLARS SEULEMENT) - VALUE (DOLLARS ONLY)				NO. DE RÉOLUTION RESOLUTION NO.
NO DE COMPTE ACCOUNT NO.	EMPLACEMENT DE L'IMMEUBLE LOCATION OF PROPERTY	CADASTRE SUBDIVISION	ENTRETIEN DES TROTTOIRS PDS DE FRONT MAINTENANCE OF SIDEWALKS FEET FRONTAGE	TERRAIN LAND	BÂTIMENTS ET AUTRES ITEX BUILDINGS AND OTHER ITEMS	VALEUR EXEMPT EXEMPT VALUE	VALEUR IMPOSABLE TAXABLE VALUE	VALEUR POUR LA TAXE SCOLAIRE VALUE FOR SCHOOL TAX	
716303	10328 SACKVILLE	127 607 606							
	LUCIEN DUMET 10328 SACKVILLE	SOUDEUR	C 50	2800	5700		8500	11C	8500
716325	LOT SACKVILLE	127 523-1							
	JEAN PAUL DUPERE 10955 RAGETTE MONTREAL NORD	CONSTRUCTEUR	C 185	1500			1500	11C	1500
716326	LOT SACKVILLE	127 522							
	JEAN PAUL DUPERE 10955 RAGETTE MONTREAL NORD	CONSTRUCTEUR	C 25	1500			1500	11C	1500
716378	10423 10423 D ISERVILLE	133 160							
	RODOLPHO DALPIAZ 10423 D ISERVILLE	POLISSEUR DE MARBRE	C 25	1300	12400 3500 (diminué)		13700 1500	11C	13700 1500 Rés. 1961-62
716379	10417 10417 D ISERVILLE	133 161							
	ALBERT PATRY 10417 D ISERVILLE	INGENIEUR	C 25	1300	12400		13700 1300	11C	13700 1300 Rés. 1961-62
716380	10411 D ISERVILLE	133 162							
	ROLLANDE DECARIE EPSE S DE 3 DE JEAN FILIATREAU 10411 D ISERVILLE	AVOCAT	C 25	1300	13400		14700	11C	14700
716381	10405 LOT D ISERVILLE	133 163							
	ERNESTO PACE 10405 D ISERVILLE	JOURNALIER	C 25	1300	12700		14000 1300	11C	14000 1300 Rés. 125 (in 1961) du (1-5-61)

1172

ROLE SUPPLEMENTAIRE D'EVALUATION DES IMMEUBLES POUR L'ANNÉE COMMENÇANT LE 1^{ER} MAI 1961
 SUPPLEMENTARY VALUATION ROLL OF IMMOVABLE PROPERTY FOR THE FISCAL YEAR COMMENCING 1ST. MAY 1961

RUE STREET	QUARTIER WARD	ARRONDISSEMENT ELECTORAL ELECTORAL DISTRICT	ARONTSIC CADASTRE - SUBDIVISION		ENTRETIEN DES TROTTOIRS PDS DE FRONT MAINTENANCE OF SIDEWALKS FEET FRONTAGE	VALEUR (DOLLARS SEULEMENT) - VALUE (DOLLARS ONLY)		SUSCRIPTIBLE	CODE	DENOMINATION	VALEUR POUR LA TAXE SCOLAIRE VALUE FOR SCHOOL TAX	NO DE RESOLUTION RESOLUTION NO.
			EMPLACEMENT DE L'IMMEUBLE LOCATION OF PROPERTY	CADASTRE - SUBDIVISION		TERRAIN LAND	BATIMENTS ET AUTRES ITEM BUILDINGS AND OTHER ITEMS					
ACCOUNT NO.	NOM ET ADRESSE DU PROPRIETAIRE NAME AND ADDRESS OF OWNER		OCCUPATION ET AND DENOMINATION									
716387	10375	D IBERVILLE	133 168 P169		305	1600	17100			11C	18700	
	LOUIS FACELLA ANDRE BRUNET 5417 AVE D ORLEANS		COMMERCANT GERANT									
716419	10035	D IBERVILLE	133 299 300		50	2000	3300			11C	5300	
	EMILIEENNE LRSIEUR VVE DE STANLEY PILOTTE 10035 D IBERVILLE											
716425	9915/87 LOT	D IBERVILLE	133 305 306		25 50	1050 2050	850 16200			11C	16200 1050 2050 2900	16200 1050 2050 2900 Cant 329 (23-104) du 19-7-61
	HENRI RICHER 1/2 9751 CHARTON GEORGES RICHER 1/8 RITA RICHER EPSE DE DENIS JOBIN 1/8 CECILE RICHER EPSE DE MARIO SAVIGNAC 1/8 ROLAND RICHER 1/8		MAGASINIER									
716431	9925	D IBERVILLE	133 311		25	1050	16350			11P	17400	
	JOHN C HAMILTON 1804 ST ANTOINE		MERCHANT									
716447	9707-05	LOT D IBERVILLE	133 375			950	12200			12C	12200 950	12200 950 Cant 517 (17-462) du 1-10-61
	Levill Bissonnette 9705 IBERVILLE SIMONE GAUDETTE 4238 AVE GASCON											

SUPPLEMENTARY VALUATION ROLL OF IMMOVABLE PROPERTY FOR THE FISCAL YEAR COMMENCING 1ST. MAY 1961

RUE STREET	QUARTIER WARD	AHUNTSIC	ARRONDISSEMENT ÉLECTORAL ELECTORAL DISTRICT	VALEUR (DOLLARS SEULEMENT) - VALUE (DOLLARS ONLY)				VALEUR POUR LA TAXE SCOLAIRE VALUE FOR SCHOOL TAX	NO DE RÉSOLUTION RESOLUTION NO.
				TERRAIN LAND	BÂTIMENTS ET AUTRES ICHES BUILDINGS AND OTHER ITEMS	VALEUR EXEMPTÉ EXEMPT VALUE	VALEUR IMPOSABLE TAXABLE VALUE		
NO DE COMPTE ACCOUNT NO.	EMPLACEMENT DE L'IMMEUBLE LOCATION OF PROPERTY	CADASTRE - SUBDIVISION	ENTRETIEN DES TROTTOIRS POS DE FRONT						
	NOM ET ADRESSE DU PROPRIÉTAIRE NAME AND ADDRESS OF OWNER	OCCUPATION ET AND DENOMINATION	MAINTENANCE OF SIDEWALKS FEET FRONTAGE						NO DE CERTIFICAT CERTIFICATE NO.
716448	9695-97 LOT D IBERVILLE <i>J.R. Richer Inc</i> 10064 Hamelin SIMONE GAUDETTE 4238 AVE GASCON	133 376	N C	950	12200	12200 950	12200 950	12200 950	Cert 518 (17-4-61) du 1-10-61
716450	9667-65 LOT D IBERVILLE REAL ST ONGE 261 LAPORTE PONT VIAU	133 378	C	950	12000	12000 950	12000 950	12000 950	Cert 519 (17-4-61) du 1-6-61
716451	9657-55 LOT D IBERVILLE REAL ST ONGE 261 LAPORTE PONT VIAU QUE	133 379	C	950	12000	12000 950	12000 950	12000 950	Cert 520 (17-4-61) du 1-6-61
716467	9469-71 LOT D IBERVILLE DOMENICO D AMICO 6518 CLARK	133 435	C 25	1050	12950	14000 1050	14000 1050	14000 1050	Cert 1961-62
				47350	173400		220750	220750	

SUPPLEMENTARY VALUATION ROLL OF IMMOVABLE PROPERTY FOR THE FISCAL YEAR COMMENCING 1ST. MAY 1961

RUE STREET	QUARTIER WARD	AHUNTSIC	ARRONDISSEMENT ELECTORAL ELECTORAL DISTRICT	VALEUR (DOLLARS SEULEMENT) - VALUE (DOLLARS ONLY)				VALEUR POUR LA TAXE SCOLAIRE VALUE FOR SCHOOL TAX	NO DE RESOLUTION RESOLUTION NO.
				TERRAIN LAND	BATIMENTS ET AUTRES ITERS BUILDINGS AND OTHER ITEMS	VALEUR EXEMPT EXEMPT VALUE	VALEUR IMPOSABLE TAXABLE VALUE		
NO DE COMPTE ACCOUNT NO.	EMPLACEMENT DE L'IMMEUBLE LOCATION OF PROPERTY	CADASTRE - SUBDIVISION	ENTRETIEN DES TROTTOIRS PDS DE FRONT MAINTENANCE OF SIDEWALKS FEET FRONTAGE						
	NOM ET ADRESSE DU PROPRIETAIRE NAME AND ADDRESS OF OWNER	OCCUPATION ET DENOMINATION AND DENOMINATION							
716500	9440/46 LOT D IBERVILLE FILOMENO DI MAURO 7860 AVE PAPINEAU APT 3 ANTONIO CIVITELLA 7645 GARNIER APT 3	133 412 111	C 25 50	1000 2000	12700 25400	13700 25400 2000	11C	13700 25400 2000 <i>Cash 17027661</i> <i>Acta 11112 718218</i> <i>ANNEE 1961 300</i> <i>1961 271861</i>	
716525	9690/92 LOT D IBERVILLE Ginappo Masendo JUAN INVERNON 165 SAUVE OUEST	133 340 339-2	C	1500	16000	16000 1500	12C	16000 1500 <i>Cash 453</i> <i>(30-3-67)</i>	
716603	10460-62 LOT D IBERVILLE MATHIAS BIZIER 10714 OSCAR MONTREAL NORD JEAN M FREDERICK 70 11 E AVENUE ST ELZEAR CTE LAVAL	133 120 119-2	C 39.5	2250	15000	17250 2250	11C	17250 2250 <i>Act 1961-62</i>	
716620	10644/46 D IBERVILLE REJEANNE BLAIS ROSE S DE B DE HENRI HOUDÉ 1680 DE SEVE APT 1	133 53	C 25	1400	13200	14600	11C	14600	
716621	10550/52 D IBERVILLE REJEANNE BLAIS ROSE S DE B DE HENRI HOUDÉ 1680 DE SEVE APT 1	133 52	C 25	1400	12500	13900	11C	13900	

SUPPLEMENTARY VALUATION ROLL OF IMMOVABLE PROPERTY FOR THE FISCAL YEAR COMMENCING 1ST. MAY 1961

RUE STREET	QUARTIER WARD	ARRONDISSEMENT ELECTORAL ELECTORAL DISTRICT	AHUNTSIC		VALEUR (DOLLARS SEULEMENT) . VALUE (DOLLARS ONLY)				ENTRETIEN DES TROTTOIRS PDS DE FRONT MAINTENANCE OF SIDEWALKS FYET FRONTAGE	NO DE RESOLUTION RESOLUTION NO. NO DE CERTIFICAT CERTIFICATE NO.
			CADASTRE . SUBDIVISION	EMPLACEMENT DE L'IMMEUBLE LOCATION OF PROPERTY	TERRAIN LAND	BATIMENTS ET AUTRES ITEX BUILDINGS AND OTHER ITEMS	VALEUR EXEMPT EXEMPT VALUE	VALEUR IMPOSABLE TAXABLE VALUE		
ACCOUNT NO.	NOM ET ADRESSE DU PROPRIETAIRE NAME AND ADDRESS OF OWNER	OCCUPATION ET AND DENOMINATION								
716649	LOT AVE BRUCHESI SAM POPLAW 6320 ST HUBERT	134 78 MARCHAND	165 25	850 1250		850 1250	11J	850 1250	61-62 303 27-7-61 210-61	
716650	LOT AVE BRUCHESI SAM POPLAW 6320 ST HUBERT	134 79 MARCHAND	25	1650 1250		1650 1250	11J	1650 1250	61-62 304 27-7-61 210-61	
716697	10245 AVE BRUCHESI CLAIRE DESLAURIERS EDGE C EN S DE GEORGES GAGNON 10245 AVE BRUCHESI	134 P490 491 C	47	2450	2450	4900	11C	4900		
716703	10205 AVE BRUCHESI MONETTE GERVAIS EDGE S DE S DE MARCEL MARGIL 8455 BERRI	134 496 497 C	50	2600	9600	12200	11C	12200		
716754	4621-23 LOT AVE BRUCHESI <i>J Arthur Dujcet 10158 Belleville mill. road.</i> ARMAND DUJCRET 10859 LONGJON MONTREAL NORD J ARTHUR DUJCRET 10158 BELLEVILLE	134 915 C CONSTRUCTEUR C CONSTRUCTEUR	7	350	12500	350	11C	12500 350	21/62 290 11/8/61 27/8/61 Cet 597 (42-63) den 17-61	
716755	LOT AVE BRUCHESI ANTONIO ROSSI 771 VERSAILLES	134 916 C	25	1200		1200	11C	1200		

SUPPLEMENTARY VALUATION ROLL OF IMMOVABLE PROPERTY FOR THE FISCAL YEAR COMMENCING 1ST. MAY 1961

RUE STREET	QUARTIER WARD	ARRONDISSEMENT ELECTORAL ELECTORAL DISTRICT	AHUNTSIC CADASTRE - SUBDIVISION		ENTRETIEN DES TROTTOIRS PDS DE FRONT MAINTENANCE OF SIDEWALKS FEET FRONTAGE	VALEUR (DOLLARS SEULEMENT) - VALUE (DOLLARS ONLY)		TROTTOIRS SIDEWALKS	C O D E	DENOMINATION	VALEUR POUR LA TAXE SCOLAIRE VALUE FOR SCHOOL TAX	NO DE RESOLUTION RESOLUTION NO. NO DE CERTIFICAT CERTIFICATE NO.
			NO DE COMPTE ACCOUNT NO.	EMPLACEMENT DE L'IMMEUBLE LOCATION OF PROPERTY NOM ET ADRESSE DU PROPRIETAIRE NAME AND ADDRESS OF OWNER		OCCUPATION ET AND DENOMINATION	TERRAIN LAND					
716757	951.1709 AVE BRUCHESI	134 918										
	FRANCESCO BILOTTA 5738 ST DOMINIQUE	JOURNALIER	C	25	1200	125 00				11C	13700	
716768	9467/65 LOT AVE BRUCHESI	134 1112										
	RENE LEMIEUX 8428 AVE DE CHATEAUBRIAND	CONSTRUCTEUR	C	25	1000	12300				11C	12300 1000	174(15-60)
716769	9457/65 LOT AVE BRUCHESI	134 1113										
	RENE LEMIEUX 8428 AVE DE CHATEAUBRIAND	CONSTRUCTEUR	C	25	1000	12300				11C	12300 1000	176(28-6-61)
716807	9338-40 LOT AVE BRUCHESI	134 1184-1										
	DANTE REGINE 6658 AVE HENRI JULIEN	CONSTRUCTEUR	C	32 48	1250 450	14800				11C	14800 1250 450	1961-62 601561(30-4-62) du 15-61
716808	9344-46 LOT AVE BRUCHESI	134 1183-2										
	DANTE REGINE 6658 AVE HENRI JULIEN	CONSTRUCTEUR	C	28 48	1100 4900	14300				11C	14300 1100 4900	1961-62 601561(30-4-62) du 15-61
716813	9374-76 LOT AVE BRUCHESI	134 1177										
	GIOVANNI PASCUZZO CARMINE PASCUZZO 9376 AVE BRUCHESI	BOULANGER BARBIER	C	25	1000	14600				11C	15600 1000	6011961-62
716814	9380/82 LOT AVE BRUCHESI	134 1176										
	J V ROLLAND ARCHAMBAULT 5441 11 E AVE	FONCTIONNAIRE	C	245	950	14600				11C	15550 950	1961-62

1177

ROLE SUPPLEMENTAIRE D'ÉVALUATION DES IMMEUBLES POUR L'EXERCICE FINANCIER COMMENÇANT LE 1^{ER} MAI 1961
 SUPPLEMENTARY VALUATION ROLL OF IMMOVABLE PROPERTY FOR THE FISCAL YEAR COMMENCING 1ST. MAY 1961

RUE STREET	QUARTIER WARD	ARRONDISSEMENT ÉLECTORAL ELECTORAL DISTRICT	AHUNTSTIC CADASTRE - SUBDIVISION		ENTRETIEN DES TROTOIRS POS. DE FRONT	VALEUR (DOLLARS SEULEMENT) - VALUE (DOLLARS ONLY)		PROFITEURS SUBLEASERS	CODE	DE NOMINATION	VALEUR POUR LA TAXE SCOLAIRE VALUE FOR SCHOOL TAX	NO DE RÉOLUTION RESOLUTION NO.
NO DE COMPTE ACCOUNT NO.	EMPLACEMENT DE L'IMMEUBLE LOCATION OF PROPERTY		OCCUPATION ET AND DENOMINATION		MAINTENANCE OF SIDEWALKS FEET FRONTAGE	TERRAIN LAND	BÂTIMENTS ET AUTRES ÎTENS BUILDINGS AND OTHER ITEMS	VALEUR EXEMPTÉ EXEMPT VALUE	VALEUR IMPOSABLE TAXABLE VALUE			NO DE CERTIFICAT CERTIFICATE NO.
716848	9650-52 LOT AVE BRUCHESI		134	951 950-1								
	RENE LEMIEUX 8428 AVE DE CHATEAUBRIAND			CONSTRUCTEUR	C 375	1800	13700		15500 1800	11C	15500	6041961-62
716850	9660-62 LOT AVE BRUCHESI		134	950-2 949								
	LUCIEN FERLAND 135 SENECA VILLE LA SALLE QUE			CHAUFFEUR	C 375	1800	13700		15500 1800	11C	15500	6041961-62
716851	9678-80 LOT AVE BRUCHESI		134	948								
	MARQUERITE LAUZON 1492 MONTCALM APT 2. GIUSEPPE CUFFARO 3684 BRUCHESI GIOVANNI GAMANA 7684 AVE BRUCHESI			VENDEUR JOURNALIER	C 25	1200	12800		14000 1200	11C	14000	6041961-62 604139(22-66)
716852	9684-86 LOT AVE BRUCHESI		134	947								
	GIUSEPPE CUFFARO 9684 BRUCHESI GIOVANNI CARUANA, 9684 BRUCHESI MARGUERITE LAUZON 1492 MONTCALM APT 2				C 25	1200	12800		14000 1200	11C	14000	6041961-62
716855	9720-22 LOT AVE BRUCHESI		134	944								
	JEAN PAUL FOURNIER 9276 ST HUBERT			OPERATEUR	C 25	1200	12200		13400 1200	11C	13400	6041961-62
716856	9730-32 LOT AVE BRUCHESI		134	943								
	JEAN LOUIS ROCHELEAU 7567 AVE DE LORIMIER			DEBOSSEUR	C 25	1100	12200		13300 1100	11C	13300	6041961-62

SUPPLEMENTARY VALUATION ROLL OF IMMOVABLE PROPERTY FOR THE FISCAL YEAR COMMENCING 1ST. MAY 1961

RUE STREET	QUARTIER WARD	ARRONDISSEMENT ÉLECTORAL ELECTORAL DISTRICT	AHUNTSIC		VALEUR (DOLLARS SEULEMENT) - VALUE (DOLLARS ONLY)				TROTTOIRS SIDEWALKS	CODE	DÉNOMINATION	VALEUR POUR LA TAXE SCOLAIRE VALUE FOR SCHOOL TAX	NO. DE RÉOLUTION RÉSOLUTION NO. NO. DE CERTIFICAT CERTIFICATE NO.
			CADASTRE - SUBDIVISION	ENTRETIEN DES TROTTOIRS POS DE FRONT	TERRAIN LAND	BÂTIMENTS ET AUTRES ITERS BUILDINGS AND OTHER ITEMS	VALEUR EXEMPTÉ EXEMPT VALUE	VALEUR IMPOSABLE TAXABLE VALUE					
NO DE COMPTE ACCOUNT NO.	EMPLACEMENT DE L'IMMEUBLE LOCATION OF PROPERTY	CADASTRE - SUBDIVISION	OCCUPATION ET AND DÉNOMINATION	ENTRETIEN DES TROTTOIRS POS DE FRONT	TERRAIN LAND	BÂTIMENTS ET AUTRES ITERS BUILDINGS AND OTHER ITEMS	VALEUR EXEMPTÉ EXEMPT VALUE	VALEUR IMPOSABLE TAXABLE VALUE	TROTTOIRS SIDEWALKS	CODE	DÉNOMINATION	VALEUR POUR LA TAXE SCOLAIRE VALUE FOR SCHOOL TAX	NO. DE RÉOLUTION RÉSOLUTION NO. NO. DE CERTIFICAT CERTIFICATE NO.
716869	9918/22 BRUCHESI	134 746											
	GIACOMINO CAPUANO 7983 OROLET	SOUDEUR		C 25	1300	15600		16900		11C		16900	
716945	10620/22 AVE BRUCHESI	134 P123											
	JACQUES CAISSE 5/30 6597 VIAU RODOLPHE CAISSE 5/30 JACQUELINE CAISSE 5/30 YVETTE CAISSE 5/30 MARTIAL CAISSE 2/30 LOUISE LABRECQUE 2/30 MADELEINE LABRECQUE 2/30 HELENE LABRECQUE 2/30 CLAIRE LABRECQUE 2/30	RENTIER		C 406	2100	13900		16000		11C		16000	
					36850	79750		116600				116600	

SUPPLEMENTARY VALUATION ROLL OF IMMOVABLE PROPERTY FOR THE FISCAL YEAR COMMENCING 1ST. MAY 1961

RUE STREET	QUARTIER WARD	AMUNTSIC	ARRONDISSEMENT ELECTORAL ELECTORAL DISTRICT	VALEUR (DOLLARS SEULEMENT) - VALUE (DOLLARS ONLY)				PROTOIRES SUBDIVISIONS	CODE	DESIGNATION	VALEUR POUR LA TAXE SCOLAIRE VALUE FOR SCHOOL TAX	NO DE RESOLUTION RESOLUTION NO.
NO DE COMPTE ACCOUNT NO.	EMPLACEMENT DE L'IMMEUBLE LOCATION OF PROPERTY	CADASTRE SUBDIVISION	ENTRETIEN DES TROTTOIRS PDS DE FRONT MAINTENANCE OF SIDEWALKS FEET FRONTAGE	TERRAIN LAND	BATIMENTS ET AUTRES ITEM BUILDINGS AND OTHER ITEMS	VALEUR EXEMPT EXEMPT VALUE	VALEUR IMPOSABLE TAXABLE VALUE				NO DE CERTIFICAT CERTIFICATE NO.	
717220	DE LOUVAIN OUEST FRANCOIS MALHERBE	P345 P346										
	THREE STAR CONSTRUCTION LTD		ENT	110550	22450		133000		15N	133000	1961-62	
717264	8961 LUMSDEN LIONEL COTE 8961 LUMSDEN	344 1045	C 416	2350	4850 7850		7200 10200		11C	10200 7200	10-1061 du 1-5-61	
717291	8995 CLARK FILIPPO MASELLI 8995 CLARK	342 427	C 392	2750	5250		8000		11C	8000		
717296	8953 CLARK LOUIS COTTE 7558 DROLET	342 422	C 394	2750	4150		6900		11C	6900		
717305	10773/71 ANDRE JOBIN EVA PROVOST EPSE S DE B DE LEOPOLD G LAVALLEE 10771 ANDRE JOBIN	128 1-4	C 257	4050	14550		18600		11C	18600		
717330	LOT DE BEAUHARNOIS LA CITE DE MONTREAL MEILLEUR AMENAGEMENT	351 25	E	700		700			99E	700		
717331	LOT DE BEAUHARNOIS LA CITE DE MONTREAL MEILLEUR AMENAGEMENT	351 26	E	750		750			99E	750		

SUPPLEMENTARY VALUATION ROLL OF IMMOVABLE PROPERTY FOR THE FISCAL YEAR COMMENCING 1ST. MAY 1961

RUE STREET	QUARTIER WARD	ARRONDISSEMENT ELECTORAL ELECTORAL DISTRICT	AHUNTSIC		VALEUR (DOLLARS SEULEMENT) - VALUE (DOLLARS ONLY)				PROTOIRS SIDEWALKS	CODE	DENOMINATION	VALEUR POUR LA TAXE SCOLAIRE VALUE FOR SCHOOL TAX	NO DE RESOLUTION RESOLUTION NO.
			CADASTRE - SUBDIVISION	ENTRETIEN DES PROTOIRS PDE DE FRONT	TERRAIN LAND	BATIMENTS ET AUTRES BUILDGINGS AND OTHER ITEMS	VALEUR EXEMPTÉ EXEMPT VALUE	VALEUR IMPOSABLE TAXABLE VALUE					
NO DE COMPTE ACCOUNT NO.	EMPLACEMENT DE L'IMMEUBLE LOCATION OF PROPERTY	OCCUPATION ET AND DENOMINATION	MAINTENANCE OF SIDEWALKS FEET FRONTAGE										
717332	LOT DE BEAUHARNOIS LA CITE DE MONTREAL MEILLEUR AMENAGEMENT	351 27	E	850		850 ✓			99E			850	
717333	LOT DE BEAUHARNOIS LA CITE DE MONTREAL MEILLEUR AMENAGEMENT	351 55	E	1050		1050 ✓			99E			1050	
717334	LOT DE BEAUHARNOIS LA CITE DE MONTREAL MEILLEUR AMENAGEMENT	351 56	E	900		900 ✓			99E			900	
717335	LOT DE BEAUHARNOIS LA CITE DE MONTREAL MEILLEUR AMENAGEMENT	351 57	E	900		900 ✓			99E			900	
717336	LOT DE BEAUHARNOIS LA CITE DE MONTREAL MEILLEUR AMENAGEMENT	351 P58	E	210		210 ✓			99E			210	
717341	LOT DE BEAUHARNOIS LA CITE DE MONTREAL MEILLEUR AMENAGEMENT	351 P111	E	800		800 ✓			99E			800	
717342	LOT DE BEAUHARNOIS LA CITE DE MONTREAL MEILLEUR AMENAGEMENT	351 110	E	1000		1000 ✓			99E			1000	

SUPPLEMENTARY VALUATION ROLL OF IMMOVABLE PROPERTY FOR THE FISCAL YEAR COMMENCING 1ST. MAY 1961

RUE STREET	QUARTIER WARD	ARRONDISSEMENT ELECTORAL ELECTORAL DISTRICT	AHUNTSIC		VALEUR (DOLLARS SEULEMENT) - VALUE (DOLLARS ONLY)				TROTTOIRS SIDEWALKS	GENÉRALITÉ	VALEUR POUR LA TAXE SCOLAIRE VALUE FOR SCHOOL TAX	NO DE RÉOLUTION RESOLUTION NO. NO DE CERTIFICAT CERTIFICATE NO.
			CADASTRE - SUBDIVISION	ENTRETIEN DES TROTTOIRS PDS DE FRONT	TERRAIN LAND	BÂTIMENTS ET AUTRES ITERS BUILDINGS AND OTHER ITEMS	VALEUR EXEMPTÉ EXEMPT VALUE	VALEUR IMPOSABLE TAXABLE VALUE				
717343	LOT DE BEAUHARNOIS	351 84			800		800 ✓			99E	800	
	LA CITE DE MONTREAL MEILLEUR AMENAGEMENT		E									
717344	LOT DE BEAUHARNOIS	351 83			750		750 ✓			99E	750	
	LA CITE DE MONTREAL MEILLEUR AMENAGEMENT		E									
717345	LOT DE BEAUHARNOIS	351 82			750		750 ✓			99E	750	
	LA CITE DE MONTREAL MEILLEUR AMENAGEMENT		E									
717346	LOT ARR SAUVE OUEST	351 P430			190			190		16N	190	
	AGE HOLDINGS CORPORATION JACK ROSENBLUM 1/3 6800 HUTCHISON IVANHOE CORP 1/3 7101 CH COTE ST LUC ROOM VILLE COTE ST LUC	1-3 MERCHANT 210	Z									
717349	LOT SAUVE OUEST	351 P460			500			500		15N	500	
	AGE HOLDINGS CORPORATION JACK ROSENBLUM 1/3 6800 HUTCHISON IVANHOE CORP 1/3 7101 CH COTE ST LUC ROOM VILLE COTE ST LUC	1-3 MERCHANT 210	Z	31								
717350	LOT SAUVE OUEST	351 461			500			500		15N	500	
	AGE HOLDINGS CORPORATION JACK ROSENBLUM 1/3 6800 HUTCHISON IVANHOE CORP 1/3 7101 CH COTE ST LUC ROOM VILLE COTE ST LUC	1-3 MERCHANT 210	Z	30								

ROLL SUPPLEMENTARY VALUATION OF IMMOVABLE PROPERTY FOR THE FISCAL YEAR COMMENCING 1ST. MAY 1961

RUE STREET	QUARTIER WARD	ARRONDISSEMENT ELECTORAL ELECTORAL DISTRICT	AHUNTSIC CADASTRE - SUBDIVISION		ENTRETIEN DES TROTTOIRS PDS DE FRONT	VALEUR (DOLLARS SEULEMENT) - VALUE (DOLLARS ONLY)		STAIRWAYS	SIDEWALKS	CODE	DENOMINATION	VALEUR POUR LA TAXE SCOLAIRE VALUE FOR SCHOOL TAX	NO DE RESOLUTION RESOLUTION NO.
ACCOUNT NO.	EMPLACEMENT DE L'IMMEUBLE LOCATION OF PROPERTY	NOM ET ADRESSE DU PROPRIETAIRE NAME AND ADDRESS OF OWNER	OCCUPATION ET AND DENOMINATION	MAINTENANCE OF SIDEWALKS FEET FRONTAGE	TERRAIN LAND	BATIMENTS ET AUTRES ITEM BUILDINGS AND OTHER ITEMS	VALEUR EXEMPT EXEMPT VALUE						
717351	LOT SAUVE OUEST	ACE HOLDINGS CORPORATION JACK ROSENBLUM 1/3 6800 HUTCHISON IVANHOE CORP 1/3 7101 CH COTE ST LUC ROOM VILLE COTE ST LUC	351 452 1-3 MERCHANT 210	N 30	500			500		15N		300	
717352	LOT SAUVE OUEST	HERBERT S LEWIS 351 MONTCALM P O BOX 787 ROSEMERE P Q	351 453 COMMISSION AGT	J 30	500			500		11J		300	
717353	LOT SAUVE OUEST	HERBERT S LEWIS 351 MONTCALM P O BOX 787 ROSEMERE P Q	351 454 COMMISSION AGT	J 27	500			500		11J		300	
717354	LOT SAUVE OUEST	ACE HOLDINGS CORPORATION JACK ROSENBLUM 1/3 6800 HUTCHISON IVANHOE CORP 1/3 7101 CH COTE ST LUC ROOM VILLE COTE ST LUC	351 504 1-3 MERCHANT 210	N 27	500			500		15N		300	
717359	LOT SAUVE OUEST	ACE HOLDINGS CORPORATION JACK ROSENBLUM 1/3 6800 HUTCHISON IVANHOE CORP 1/3 7101 CH COTE ST LUC ROOM VILLE COTE ST LUC	351 P489 1-3 MERCHANT 210	N 71	500			500		15N		500	

SUPPLEMENTARY VALUATION ROLL OF IMMOVABLE PROPERTY FOR THE FISCAL YEAR COMMENCING 1ST. MAY 1961

RUE STREET	QUARTIER WARD	ARRONDISSEMENT ELECTORAL ELECTORAL DISTRICT	AHUNTSIC		VALEUR (DOLLARS SEULEMENT) - VALUE (DOLLARS ONLY)				VALEUR POUR LA TAXE SCOLAIRE VALUE FOR SCHOOL TAX	NO DE RESOLUTION RESOLUTION NO.
			CADASTRE - SUBDIVISION	ENTRETIEN DES TROTTOIRS PDS DE FRONT MAINTENANCE OF SIDEWALKS FEET FRONTAGE	TERRAIN LAND	BATIMENTS ET AUTRES ITEM BUILDINGS AND OTHER ITEMS	VALEUR EXEMPT EXEMPT VALUE	VALEUR IMPOSABLE TAXABLE VALUE		
NO DE COMPTE ACCOUNT NO.	EMPLACEMENT DE L'IMMEUBLE LOCATION OF PROPERTY	CADASTRE - SUBDIVISION	OCCUPATION ET DENOMINATION	ENTRETIEN DES TROTTOIRS PDS DE FRONT MAINTENANCE OF SIDEWALKS FEET FRONTAGE	TERRAIN LAND	BATIMENTS ET AUTRES ITEM BUILDINGS AND OTHER ITEMS	VALEUR EXEMPT EXEMPT VALUE	VALEUR IMPOSABLE TAXABLE VALUE	VALEUR POUR LA TAXE SCOLAIRE VALUE FOR SCHOOL TAX	NO DE RESOLUTION RESOLUTION NO.
717360	LOT ARR SAUVE QUÉST ACE HOLDINGS CORPORATION JACK ROSENBLUM 1/3 6800 HUTCHISON IVANHOE CORP 1/3 7101 CH COTE ST LUC ROOM VILLE COTE ST LUC	351 P488	MERCHANT		180			180	180	
717361	LOT ARR SAUVE QUÉST ACE HOLDINGS CORPORATION JACK ROSENBLUM 1/3 6800 HUTCHISON IVANHOE CORP 1/3 7101 CH COTE ST LUC ROOM VILLE COTE ST LUC	351 P487	MERCHANT		20			20	20	
717374	LOT ARR BLVD CREMAZIE QUÉST EMERALD BLOC DEVELOPMENT CORP ATT DAVID WEISSMAN 480 ROSLYN AVE WESTMOUNT QUE PTIE HOM POUR 5 ANS POUR PROJETERS J.C.S 16/9/59	P352	RUES		411450		59850	351600	351600 59850	
717390	LOT DE PORT ROYAL QUÉST ACE HOLDINGS CORPORATION JACK ROSENBLUM 1/3 6800 HUTCHISON IVANHOE CORP 1/3 7101 CH COTE ST LUC ROOM VILLE COTE ST LUC	351 351	MERCHANT		550			550	550	
717391	LOT DE PORT ROYAL QUÉST ACE HOLDINGS CORPORATION JACK ROSENBLUM 1/3 6800 HUTCHISON IVANHOE CORP 1/3 7101 CH COTE ST LUC ROOM VILLE COTE ST LUC	351 379	MERCHANT		600			600	600	

1184

SUPPLEMENTARY VALUATION ROLL OF IMMOVABLE PROPERTY FOR THE FISCAL YEAR COMMENCING 1ST. MAY 1961

RUE STREET	QUARTIER WARD	ARRONDISSEMENT ELECTORAL ELECTORAL DISTRICT	AHUNTSIC	ENTRETIEN DES TROTTOIRS PAR DE FRONT	VALEUR (DOLLARS SEULEMENT) VALUE (DOLLARS ONLY)	VALEUR EXEMPT EXEMPT VALUE	VALEUR IMPOSABLE TAXABLE VALUE	VALEUR POUR LA TAXE SCOLAIRE VALUE FOR SCHOOL TAX	NO DE RESOLUTION RESOLUTION NO.
NO DE COMPTE ACCOUNT NO.	EMPLACEMENT DE L'IMMEUBLE LOCATION OF PROPERTY	CADASTRE . SUBDIVISION	OCCUPATION ET DENOMINATION	MANTENANCE OF SIDEWALKS FEET FRONTAGE	TERRAIN LAND	BATIMENTS ET AUTRES ITEM BUILDINGS AND OTHER ITEMS			
717392	LOT DE PORT ROYAL OUEST ACE HOLDINGS CORPORATION JACK ROSENBLUM 1/3 6800 HUTCHISON IVANHOE CORP 1/3 7101 CH COTE ST LUC ROOM VILLE COTE ST LUC	351 380	1-3 MERCHANT	N	500		500	500	16N
717393	LOT DE PORT ROYAL OUEST ACE HOLDINGS CORPORATION JACK ROSENBLUM 1/3 6800 HUTCHISON IVANHOE CORP 1/3 7101 CH COTE ST LUC ROOM VILLE COTE ST LUC	351 381	1-3 MERCHANT	N	500		500	500	16N
717394	LOT DE PORT ROYAL OUEST ACE HOLDINGS CORPORATION JACK ROSENBLUM 1/3 6800 HUTCHISON IVANHOE CORP 1/3 7101 CH COTE ST LUC ROOM VILLE COTE ST LUC	351 P382	1-3 MERCHANT	N	120		120	120	16N
717400	LOT DE PORT ROYAL OUEST ACE HOLDINGS CORPORATION JACK ROSENBLUM 1/3 6800 HUTCHISON IVANHOE CORP 1/3 7101 CH COTE ST LUC ROOM VILLE COTE ST LUC	351 434	1-3 MERCHANT	N	600		600	600	16N
717401	LOT DE PORT ROYAL OUEST ACE HOLDINGS CORPORATION JACK ROSENBLUM 1/3 6800 HUTCHISON IVANHOE CORP 1/3 7101 CH COTE ST LUC ROOM VILLE COTE ST LUC	351 408	1-3 MERCHANT	N	550		550	550	16N

SUPPLEMENTARY VALUATION ROLL OF IMMOVABLE PROPERTY FOR THE FISCAL YEAR COMMENCING 1ST. MAY 1961

RUE STREET	QUARTIER WARD	ARRONDISSEMENT ÉLECTORAL ELECTORAL DISTRICT	AHUNTSIC		VALEUR (DOLLARS SEULEMENT) - VALUE (DOLLARS ONLY)				VALEUR POUR LA TAXE SCOLAIRE VALUE FOR SCHOOL TAX	NO DE RÉSOLUTION RESOLUTION NO.
			NO DE COMPTE ACCOUNT NO.	EMPLACEMENT DE L'IMMEUBLE LOCATION OF PROPERTY	CADASTRE - SUBDIVISION	ENTRETIEN DES TROTTOIRS PDS DE FRONT	TERRAIN LAND	BÂTIMENTS ET AUTRES ÎTES BUILDINGS AND OTHER ITEMS		
			OCCUPATION ET AND DÉNOMINATION	MAINTENANCE OF SIDEWALKS FEET FRONTAGE						NO DE CERTIFICAT CERTIFICATE NO.
717402	LOT DE PORT ROYAL OUEST	351 407								
	ACE HOLDINGS CORPORATION JACK ROSENBLUM 1/3 6800 HUTCHISON IVANHOE CORP 1/3 7101 CH COTE ST LUC ROOM VILLE COTE ST LUC	1-3 MERCHANT 210	N		450			450	16N	450
717403	LOT DE PORT ROYAL OUEST	351 406								
	ACE HOLDINGS CORPORATION JACK ROSENBLUM 1/3 6800 HUTCHISON IVANHOE CORP 1/3 7101 CH COTE ST LUC ROOM VILLE COTE ST LUC	1-3 MERCHANT 210	N		450			450	16N	450
717407	LOT LEGENDRE	351 P192								
	LA CITE DE MONTREAL MEILLEUR AMENAGEMENT		E		800		800		99E	800
717408	LOT LEGENDRE	351 191 P190								
	LA CITE DE MONTREAL MEILLEUR AMENAGEMENT		E		8450		8450		99E	8450
717409	LOT LEGENDRE	351 P190 165								
	LA CITE DE MONTREAL MEILLEUR AMENAGEMENT		E		5350		5350		99E	5350

SUPPLEMENTARY VALUATION ROLL OF IMMOVABLE PROPERTY FOR THE FISCAL YEAR COMMENCING 1ST. MAY 1961

NO DE COMPTE ACCOUNT NO.	EMPLACEMENT DE L'IMMEUBLE LOCATION OF PROPERTY	CADASTRE - SUBDIVISION OCCUPATION ET AND DENOMINATION	ENTRETIEN DES TROTTOIRS POUR LE FRONT MAINTENANCE OF SIDEWALKS FEET FRONTAGE	VALEUR (DOLLARS SEULEMENT) - VALUE (DOLLARS ONLY)		TROTTOIRS SIDEWALKS	CODE	VALEUR POUR LA TAXE SCOLAIRE VALUE FOR SCHOOL TAX	NO DE RESOLUTION RESOLUTION NO. NO DE CERTIFICAT CERTIFICATE NO.
				TERRAIN LAND	BATIMENTS ET AUTRES ITEM BUILDINGS AND OTHER ITEMS				
717410	LOT LEGENDRE LA CITE DE MONTREAL MEILLEUR AMENAGEMENT	351 164	E	750		750 ✓	99E	750	
717411	LOT LEGENDRE LA CITE DE MONTREAL MEILLEUR AMENAGEMENT	351 163	E	750		750 ✓	99E	750	
717412	LOT DE CHABANEL LA CITE DE MONTREAL MEILLEUR AMENAGEMENT	351 P190 P190 P217	E	1100		1100 ✓	99E	1100	
717413	LOT DE CHABANEL LA CITE DE MONTREAL MEILLEUR AMENAGEMENT	351 P218	E	800		800 ✓	99E	800	
717420	LOT DE CHABANEL LA CITE DE MONTREAL MEILLEUR AMENAGEMENT	351 P273	E	800		800 ✓	99E	800	
717421	LOT DE CHABANEL LA CITE DE MONTREAL MEILLEUR AMENAGEMENT	351 272 P271	E	10400		10400 ✓	99E	10400	

SUPPLEMENTARY VALUATION ROLL OF IMMOVABLE PROPERTY FOR THE FISCAL YEAR COMMENCING 1ST. MAY 1961

RUE STREET	QUARTIER WARD	ARRONDISSEMENT ELECTORAL ELECTORAL DISTRICT	AHUNTSIC CADASTRE - SUBDIVISION		ENTRETIEN DES TROTTOIRS POK DE FRONT	VALEUR (DOLLARS SEULEMENT) - VALUE (DOLLARS ONLY)		TROTTOIRS SIDEWALKS	CODE	DENOMINATION	VALEUR POUR LA TAXE SCOLAIRE VALUE FOR SCHOOL TAX	NO DE RESOLUTION RESOLUTION NO.
			EMPLACEMENT DE L'IMMEUBLE LOCATION OF PROPERTY	OCCUPATION ET AND DENOMINATION		TERRAIN LAND	BATIMENTS ET AUTRES ITERS BUILDINGS AND OTHER ITEMS					
ACCOUNT NO.	NOM ET ADRESSE DU PROPRIÉTAIRE NAME AND ADDRESS OF OWNER				MAINTENANCE OF SIDEWALKS FEET FRONTAGE							NO DE CERTIFICAT CERTIFICATE NO.
717422	LOT DE CHABANEL LA CITE DE MONTREAL MEILLEUR AMENAGEMENT		351	P271 246	E	4200	4200 ✓		99E		4200	
717423	LOT DE CHABANEL LA CITE DE MONTREAL MEILLEUR AMENAGEMENT		351	245	E	750	750 ✓		99E		750	
717424	LOT DE CHABANEL LA CITE DE MONTREAL MEILLEUR AMENAGEMENT		351	P244	E	750	750 ✓		99E		750	
717425	LOT LOUVAIN OUEST LA CITE DE MONTREAL MEILLEUR AMENAGEMENT		351	268	E	750	750 ✓		99E		750	
717426	LOT LOUVAIN OUEST LA CITE DE MONTREAL MEILLEUR AMENAGEMENT		351	269	E	750	750 ✓		99E		750	
717427	LOT LOUVAIN OUEST LA CITE DE MONTREAL MEILLEUR AMENAGEMENT		351	270	E	1000	1000 ✓		99E		1000	

SUPPLEMENTARY VALUATION ROLL OF IMMOVABLE PROPERTY FOR THE FISCAL YEAR COMMENCING 1ST. MAY 1961

RUE STREET	QUARTIER WARD	ARRONDISSEMENT ELECTORAL ELECTORAL DISTRICT	AHUNTSIC		VALEUR (DOLLARS SEULEMENT) - VALUE (DOLLARS ONLY)				VICTOIRES SIDEWALKS	O D E U	DENOMINATION	VALEUR POUR LA TAXE SCOLAIRE VALUE FOR SCHOOL TAX	NO DE RESOLUTION RESOLUTION NO.
			CADASTRE - SUBDIVISION	ENTRETIEN DES TROTTOIRS FOR DE FRONT	TERRAIN LAND	BATIMENTS ET AUTRES BUILDINGS AND OTHER ITEMS	VALEUR EXEMPTÉ EXEMPT VALUE	VALEUR IMPOSABLE TAXABLE VALUE					
NO DE COMPTE ACCOUNT NO.	EMPLACEMENT DE L'IMMEUBLE LOCATION OF PROPERTY	OCUPATION ET AND DENOMINATION	MAINTENANCE OF SIDEWALKS FEET FRONTAGE										
717428	LOT LOUVAIN OUEST LA CITE DE MONTREAL MEILLEUR AMENAGEMENT	351 298 E		1000		1000 ✓		99E				1000	
717429	LOT LOUVAIN OUEST LA CITE DE MONTREAL MEILLEUR AMENAGEMENT	351 P299 E		800		800 ✓		99E				800	
717434	LOT DE LOUVAIN OUEST LA CITE DE MONTREAL MEILLEUR AMENAGEMENT	351 P356 E		210		210 ✓		99E				210	
717435	LOT DE LOUVAIN OUEST LA CITE DE MONTREAL MEILLEUR AMENAGEMENT	351 355 E		900		900 ✓		99E				900	
717436	LOT DE LOUVAIN OUEST LA CITE DE MONTREAL MEILLEUR AMENAGEMENT	351 354 E		900		900 ✓		99E				900	
717437	LOT DE LOUVAIN OUEST LA CITE DE MONTREAL MEILLEUR AMENAGEMENT	351 353 E		1000		1000 ✓		99E				1000	

SUPPLEMENTARY VALUATION ROLL OF IMMOVABLE PROPERTY FOR THE FISCAL YEAR COMMENCING 1ST. MAY 1961

RUE STREET	QUARTIER WARD	ARRONDISSEMENT ELECTORAL ELECTORAL DISTRICT	AHUNTSIC		VALEUR (DOLLARS SEULEMENT) - VALUE (DOLLARS ONLY)				ENTRETIEN DES TROTTOIRS PDS DE FRONT	ENTRETIEN DES TROTTOIRS PDS DE FRONT	NO DE RÉSOLUTION RESOLUTION NO.
NO DE COMPTE ACCOUNT NO.	EMPLACEMENT DE L'IMMEUBLE LOCATION OF PROPERTY	CADASTRE - SUBDIVISION	OCCUPATION ET AND DÉSIGNATION	MANTENANCE OF SIDEWALKS FEET FRONTAGE	TERRAIN LAND	BÂTIMENTS ET AUTRES ITERS BUILDINGS AND OTHER ITEMS	VALEUR EXEMPTÉE EXEMPT VALUE	VALEUR IMPOSABLE TAXABLE VALUE	NO DE CERTIFICAT CERTIFICATE NO.	VALEUR POUR LA TAXE SCOLAIRE VALUE FOR SCHOOL TAX	
717438	LOT DE LOUVAIN OUEST LA CITE DE MONTREAL MEILLEUR AMENAGEMENT	351 327		E	1000		1000 ✓		99E	1000	
717439	LOT DE LOUVAIN OUEST LA CITE DE MONTREAL MEILLEUR AMENAGEMENT	351 326		E	750		750 ✓		99E	750	
717440	LOT DE LOUVAIN OUEST LA CITE DE MONTREAL MEILLEUR AMENAGEMENT	351 325		E	750		750 ✓		99E	750	
717451	LOT RUE PROJETEE LA CITE DE MONTREAL MEILLEUR AMENAGEMENT	351 P44		E	70		70 ✓		99E	70	
717459	LOT RUE PROJETEE CITE DE MONTREAL MEILLEUR AMENAGEMENT	351 53		E	900		900 ✓		99E	900	
717460	LOT RUE PROJETEE CITE DE MONTREAL MEILLEUR AMENAGEMENT	351 54		E	900		900 ✓		99E	900	
717461	LOT RUE PROJETEE CITE DE MONTREAL MEILLEUR AMENAGEMENT	351 P115		E	600		600 ✓		99E	600	

SUPPLEMENTARY VALUATION ROLL OF IMMOVABLE PROPERTY FOR THE FISCAL YEAR COMMENCING 1ST. MAY 1961

RUE STREET	QUARTIER WARD	ARRONDISSEMENT ÉLECTORAL ELECTORAL DISTRICT	AHUNTSIC		VALEUR (DOLLARS SEULEMENT) - VALUE (DOLLARS ONLY)				TROTTOIRS SIDEWALKS	CODE	DÉNOMINATION	VALEUR POUR LA TAXE SCOLAIRE VALUE FOR SCHOOL TAX	NO DE RÉOLUTION RESOLUTION NO.
			CADASTRE - SUBDIVISION	ENTRETIEN DES TROTTOIRS POS DE FRONT	TERRAIN LAND	BÂTIMENTS ET AUTRES ITERS BUILDINGS AND OTHER ITEMS	VALEUR EXEMPTÉ EXEMPT VALUE	VALEUR IMPOSABLE TAXABLE VALUE					
NO DE COMPTE ACCOUNT NO.	EMPLACEMENT DE L'IMMEUBLE LOCATION OF PROPERTY	OCCUPATION ET AND DÉNOMINATION	MAINTENANCE OF SIDEWALKS FEET FRONTAGE										NO DE CERTIFICAT CERTIFICATE NO.
717462	LOT RUE PROJETEE CITE DE MONTREAL MEILLEUR AMENAGEMENT	351 P116	E	600	600	600	600	99E				600	
717463	LOT RUE PROJETEE CITE DE MONTREAL MEILLEUR AMENAGEMENT	351 P117	E	600	600	600	600	99E				600	
717464	LOT RUE PROJETEE CITE DE MONTREAL MEILLEUR AMENAGEMENT	351 P118	E	600	600	600	600	99E				600	
717465	LOT RUE PROJETEE CITE DE MONTREAL MEILLEUR AMENAGEMENT	351 P119	E	600	600	600	600	99E				600	
717466	LOT RUE PROJETEE CITE DE MONTREAL MEILLEUR AMENAGEMENT	351 P120	E	600	600	600	600	99E				600	
717467	LOT RUE PROJETEE CITE DE MONTREAL MEILLEUR AMENAGEMENT	351 P121	E	600	600	600	600	99E				600	

SUPPLEMENTARY VALUATION ROLL OF IMMOVABLE PROPERTY FOR THE FISCAL YEAR COMMENCING 1ST. MAY 1961

RUE STREET	QUARTIER WARD	AHUNTSIC	ARRONDISSEMENT ÉLECTORAL ELECTORAL DISTRICT	VALEUR (DOLLARS SEULEMENT) - VALUE (DOLLARS ONLY)				NO. DE RÉSOLUTION RESOLUTION NO.	
				TERRAIN LAND	BÂTIMENTS ET AUTRES ITEX BUILDINGS AND OTHER ITEMS	VALEUR EXEMPTÉ EXEMPT VALUE	VALEUR IMPOSABLE TAXABLE VALUE		
NO DE COMPTE ACCOUNT NO.	EMPLACEMENT DE L'IMMEUBLE LOCATION OF PROPERTY	CADASTRE - SUBDIVISION	ENTRETIEN DES TROTTOIRS PDS DE FRONT MAINTENANCE OF SIDEWALKS FEET FRONTAGE					NO DE CERTIFICAT CERTIFICATE NO.	
	NOM ET ADRESSE DU PROPRIÉTAIRE NAME AND ADDRESS OF OWNER	OCCUPATION ET AND DÉNOMINATION							
717468	LOT RUE PROJETEE CITE DE MONTREAL MEILLEUR AMENAGEMENT	351 P109 P526	E	19750		19750 ✓		99E	19750
717469	LOT RUE PROJETEE CITE DE MONTREAL MEILLEUR AMENAGEMENT	351 P196	E	600		600 ✓		99E	600
717470	LOT RUE PROJETEE CITE DE MONTREAL MEILLEUR AMENAGEMENT	351 P197	E	600		600 ✓		99E	600
717471	LOT RUE PROJETEE CITE DE MONTREAL MEILLEUR AMENAGEMENT	351 P198	E	600		600 ✓		99E	600
717472	LOT RUE PROJETEE CITE DE MONTREAL MEILLEUR AMENAGEMENT	351 P199	E	600		600 ✓		99E	600
717473	LOT RUE PROJETEE CITE DE MONTREAL MEILLEUR AMENAGEMENT	351 P200	E	600		600 ✓		99E	600

SUPPLEMENTARY VALUATION ROLL OF IMMOVABLE PROPERTY FOR THE FISCAL YEAR COMMENCING 1ST. MAY 1961

RUE STREET	QUARTIER WARD	ARRONDISSEMENT ELECTORAL ELECTORAL DISTRICT	AHUNTSIC		VALEUR (DOLLARS SEULEMENT) - VALUE (DOLLARS ONLY)				TROTTOIRS SIDEWALKS	CODE	DENOMINATION	VALEUR POUR LA TAXE SCOLAIRE VALUE FOR SCHOOL TAX	NO DE RESOLUTION RESOLUTION NO.
			CADASTRE - SUBDIVISION	ENTRETIEN DES TROTTOIRS PDS DE FRONT	TERRAIN LAND	BATIMENTS ET AUTRES ITEX BUILDINGS AND OTHER ITEMS	VALEUR EXEMPTÉ EXEMPT VALUE	VALEUR IMPOSABLE TAXABLE VALUE					
			351 P201										
717474	LOT RUE PROJETEE CITE DE MONTREAL MEILLEUR AMENAGEMENT		E	600		600 ✓			99E			600	
717475	LOT RUE PROJETEE CITE DE MONTREAL MEILLEUR AMENAGEMENT	351 P202	E	600		600 ✓			99E			600	
717476	LOT RUE PROJETEE CITE DE MONTREAL MEILLEUR AMENAGEMENT	351 P203	E	600		600 ✓			99E			600	
717477	LOT RUE PROJETEE CITE DE MONTREAL MEILLEUR AMENAGEMENT	351 P204	E	600		600 ✓			99E			600	
717478	LOT RUE PROJETEE CITE DE MONTREAL MEILLEUR AMENAGEMENT	351 P205	E	600		600 ✓			99E			600	
717479	LOT RUE PROJETEE CITE DE MONTREAL MEILLEUR AMENAGEMENT	351 P206	E	600		600 ✓			99E			600	
717480	LOT RUE PROJETEE CITE DE MONTREAL MEILLEUR AMENAGEMENT	351 P207	E	600		600 ✓			99E			600	

SUPPLEMENTARY VALUATION ROLL OF IMMOVABLE PROPERTY FOR THE FISCAL YEAR COMMENCING 1ST. MAY 1961

RUE STREET	QUARTIER WARD	ARRONDISSEMENT ELECTORAL ELECTORAL DISTRICT	AMUNTSIC		VALEUR (DOLLARS SEULEMENT) - VALUE (DOLLARS ONLY)				NO. DE RESOLUTION RESOLUTION NO.
			CADASTRE - SUBDIVISION	ENTRETIEN DES TROTTOIRS PDE DE FRONT	TERRAIN LAND	BATIMENTS ET AUTRES ITEM BULDINGS AND OTHER ITEMS	VALEUR EXEMPT EXEMPT VALUE	VALEUR IMPOSABLE TAXABLE VALUE	
NO DE COMPTE ACCOUNT NO.	EMPLACEMENT DE L'IMMEUBLE LOCATION OF PROPERTY	CADASTRE - SUBDIVISION	ENTRETIEN DES TROTTOIRS PDE DE FRONT	TERRAIN LAND	BATIMENTS ET AUTRES ITEM BULDINGS AND OTHER ITEMS	VALEUR EXEMPT EXEMPT VALUE	VALEUR IMPOSABLE TAXABLE VALUE	NO. DE RESOLUTION RESOLUTION NO.	NO. DE CERTIFICAT CERTIFICATE NO.
	NOM ET ADRESSE DU PROPRIETAIRE NAME AND ADDRESS OF OWNER	OCCUPATION ET DENOMINATION	MAINTENANCE OF SIDEWALKS FEET FRONTAGE						
717481	LOT RUE PROJETEE CITE DE MONTREAL MEILLEUR AMENAGEMENT	351 P208	E	600		600 ✓		99E	600
717482	LOT RUE PROJETEE CITE DE MONTREAL MEILLEUR AMENAGEMENT	351 P209	E	600		600 ✓		99E	600
717483	LOT RUE PROJETEE CITE DE MONTREAL MEILLEUR AMENAGEMENT	351 P210	E	600		600 ✓		99E	600
717484	LOT RUE PROJETEE CITE DE MONTREAL MEILLEUR AMENAGEMENT	351 P211 P212 P213	E	1400		1400 ✓		99E	1400
717485	LOT RUE PROJETEE CITE DE MONTREAL MEILLEUR AMENAGEMENT	351 P277	E	600		600 ✓		99E	600
717487	LOT RUE PROJETEE CITE DE MONTREAL MEILLEUR AMENAGEMENT	351 P278	E	600		600 ✓		99E	600

SUPPLEMENTARY VALUATION ROLL OF IMMOVABLE PROPERTY FOR THE FISCAL YEAR COMMENCING 1ST. MAY 1961

RUE STREET	QUARTIER WARD	ARRONDISSEMENT ÉLECTORAL ELECTIONAL DISTRICT		ARRONDISSEMENT ÉLECTORAL ELECTIONAL DISTRICT		ARRONDISSEMENT ÉLECTORAL ELECTIONAL DISTRICT		ARRONDISSEMENT ÉLECTORAL ELECTIONAL DISTRICT		ARRONDISSEMENT ÉLECTORAL ELECTIONAL DISTRICT		ARRONDISSEMENT ÉLECTORAL ELECTIONAL DISTRICT	
		AHUNTSIC											
NO DE COMPTE ACCOUNT NO.	EMPLACEMENT DE L'IMMEUBLE LOCATION OF PROPERTY	CADASTRE - SUBDIVISION		ENTRETIEN DES TROTTOIRS POS DE FRONT	VALEUR (DOLLARS SEULEMENT) - VALUE (DOLLARS ONLY)			S IDEWALKS	C ODE	D ENOMINATION	VALEUR POUR LA TAXE SCOLAIRE VALUE FOR SCHOOL TAX	NO DE RÉSOLUTION RESOLUTION NO.	NO DE CERTIFICAT CERTIFICATE NO.
	NOM ET ADRESSE DU PROPRIÉTAIRE NAME AND ADDRESS OF OWNER	OCCUPATION ET AND DÉNOMINATION		MANTENANCE OF SIDEWALKS POST FRONTAGE	TERRAIN LAND	BÂTIMENTS ET AUTRES ICHES BUILDINGS AND OTHER ITEMS	VALEUR EXEMPTÉ EXEMPT VALUE						
717488	LOT RUE PROJETEE CITE DE MONTREAL MEILLEUR AMENAGEMENT	351	P279	E	600	600	600	600	99E		600		
717489	LOT RUE PROJETEE CITE DE MONTREAL MEILLEUR AMENAGEMENT	351	P280	E	600	600	600	600	99E		600		
717490	LOT RUE PROJETEE CITE DE MONTREAL MEILLEUR AMENAGEMENT	351	P281	E	600	600	600	600	99E		600		
717491	LOT RUE PROJETEE CITE DE MONTREAL MEILLEUR AMENAGEMENT	351	P282	E	600	600	600	600	99E		600		
717492	LOT RUE PROJETEE CITE DE MONTREAL MEILLEUR AMENAGEMENT	351	P283	E	600	600	600	600	99E		600		
717493	LOT RUE PROJETEE CITE DE MONTREAL MEILLEUR AMENAGEMENT	351	P284	E	600	600	600	600	99E		600		

ROLLE SUPPLEMENTAIRE DE L'IMMOBILITE POUR L'AN FISCAL COMMENÇANT LE 1ER MARS 1961
 SUPPLEMENTARY VALUATION ROLL OF IMMOVABLE PROPERTY FOR THE FISCAL YEAR COMMENCING 1ST. MAY 1961

RUE STREET	QUARTIER WARD	ARRONDISSEMENT ÉLECTORAL ELECTORAL DISTRICT		AHUNTSIC		ARRONDISSEMENT ÉLECTORAL ELECTORAL DISTRICT		ARRONDISSEMENT ÉLECTORAL ELECTORAL DISTRICT		ARRONDISSEMENT ÉLECTORAL ELECTORAL DISTRICT		ARRONDISSEMENT ÉLECTORAL ELECTORAL DISTRICT		ARRONDISSEMENT ÉLECTORAL ELECTORAL DISTRICT	
NO DE COMPTE ACCOUNT NO.	EMPLACEMENT DE L'IMMEUBLE LOCATION OF PROPERTY	CADASTRE - SUBDIVISION		ENTRETIEN DES TROTTOIRS PDS DE FRONT MAINTENANCE OF SIDEWALKS FEET FRONTAGE	VALEUR (DOLLARS SEULEMENT) - VALUE (DOLLARS ONLY)		VALEUR (DOLLARS SEULEMENT) - VALUE (DOLLARS ONLY)		ENTRETIEN DES TROTTOIRS PDS DE FRONT MAINTENANCE OF SIDEWALKS FEET FRONTAGE	ENTRETIEN DES TROTTOIRS PDS DE FRONT MAINTENANCE OF SIDEWALKS FEET FRONTAGE	ENTRETIEN DES TROTTOIRS PDS DE FRONT MAINTENANCE OF SIDEWALKS FEET FRONTAGE	ENTRETIEN DES TROTTOIRS PDS DE FRONT MAINTENANCE OF SIDEWALKS FEET FRONTAGE	ENTRETIEN DES TROTTOIRS PDS DE FRONT MAINTENANCE OF SIDEWALKS FEET FRONTAGE	ENTRETIEN DES TROTTOIRS PDS DE FRONT MAINTENANCE OF SIDEWALKS FEET FRONTAGE	ENTRETIEN DES TROTTOIRS PDS DE FRONT MAINTENANCE OF SIDEWALKS FEET FRONTAGE
ACCOUNT NO.	NOM ET ADRESSE DU PROPRIÉTAIRE NAME AND ADDRESS OF OWNER	OCCUPATION ET AND DENOMINATION			TERRAIN LAND	BÂTIMENTS ET AUTRES ITERS BUILDINGS AND OTHER ITEMS	VALEUR EXEMPTÉ EXEMPT VALUE	VALEUR IMPOSABLE TAXABLE VALUE						VALEUR POUR LA TAXE SCOLAIRE VALUE FOR SCHOOL TAX	NO DE RÉOLUTION RESOLUTION NO. NO DE CERTIFICAT CERTIFICATE NO.
717494	LOT RUE PROJETEE CITE DE MONTREAL MEILLEUR AMENAGEMENT	351 P285	E		600		600						99E	600	
717495	LOT RUE PROJETEE CITE DE MONTREAL MEILLEUR AMENAGEMENT	351 P286	E		600		600						99E	600	
717496	LOT RUE PROJETEE CITE DE MONTREAL MEILLEUR AMENAGEMENT	351 P287	E		600		600						99E	600	
717497	LOT RUE PROJETEE CITE DE MONTREAL MEILLEUR AMENAGEMENT	351 P288	E		600		600						99E	600	
717498	LOT RUE PROJETEE CITE DE MONTREAL MEILLEUR AMENAGEMENT	351 P289	E		600		600						99E	600	
717499	LOT RUE PROJETEE CITE DE MONTREAL MEILLEUR AMENAGEMENT	351 P290	E		600		600						99E	600	
					640900	51250	158640	533510						692150	

SUPPLEMENTARY VALUATION ROLL OF IMMOVABLE PROPERTY FOR THE FISCAL YEAR COMMENCING 1ST. MAY 1961

RUE STREET	QUARTIER WARD	ARRONDISSEMENT ÉLECTORAL ELECTORAL DISTRICT	AHUNTSIC CADASTRE - SUBDIVISION		ENTRETIEN DES TROTTOIRS PDS DE FRONT MAINTENANCE OF SIDEWALKS FEET FRONTAGE	VALEUR (DOLLARS SEULEMENT) - VALUE (DOLLARS ONLY)		TROTTOIRS SIDEWALKS	CODE	DÉNOMINATION	VALEUR POUR LA TAXE SCOLAIRE VALUE FOR SCHOOL TAX	NO DE RÉOLUTION RESOLUTION NO. NO DE CERTIFICAT CERTIFICATE NO.
			EMPLACEMENT DE L'IMMEUBLE LOCATION OF PROPERTY	OCUPATION ET AND DÉNOMINATION		TERRAIN LAND	BÂTIMENTS ET AUTRES ÎTRES BUILDINGS AND OTHER ITEMS					
NO DE COMPTE ACCOUNT NO.	EMPLACEMENT DE L'IMMEUBLE LOCATION OF PROPERTY		AHUNTSIC CADASTRE - SUBDIVISION		ENTRETIEN DES TROTTOIRS PDS DE FRONT MAINTENANCE OF SIDEWALKS FEET FRONTAGE	VALEUR (DOLLARS SEULEMENT) - VALUE (DOLLARS ONLY)		TROTTOIRS SIDEWALKS	CODE	DÉNOMINATION	VALEUR POUR LA TAXE SCOLAIRE VALUE FOR SCHOOL TAX	NO DE RÉOLUTION RESOLUTION NO. NO DE CERTIFICAT CERTIFICATE NO.
ACCOUNT NO.	NOM ET ADRESSE DU PROPRIÉTAIRE NAME AND ADDRESS OF OWNER		OCUPATION ET AND DÉNOMINATION			TERRAIN LAND	BÂTIMENTS ET AUTRES ÎTRES BUILDINGS AND OTHER ITEMS					
717500	LOT RUE PROJÉTÉE CITE DE MONTREAL MEILLEUR AMENAGEMENT		351	P291	E	600	600 /		99E		600	
717501	LOT RUE PROJÉTÉE CITE DE MONTREAL MEILLEUR AMENAGEMENT		351	P292	E	600	600 /		99E		600	
717502	LOT RUE PROJÉTÉE CITE DE MONTREAL MEILLEUR AMENAGEMENT		351	P293	E	600	600 /		99E		600	
717503	LOT RUE PROJÉTÉE CITE DE MONTREAL MEILLEUR AMENAGEMENT		351	P294	E	600	600 /		99E		600	
717504	LOT RUE PROJÉTÉE CITE DE MONTREAL MEILLEUR AMENAGEMENT		351	P295	E	600	600 /		99E		600	
717505	LOT RUE PROJÉTÉE CITE DE MONTREAL MEILLEUR AMENAGEMENT		351	P296	E	600	600 /		99E		600	
717506	LOT RUE PROJÉTÉE CITE DE MONTREAL MEILLEUR AMENAGEMENT		351	P297	E	600	600 /		99E		600	

SUPPLEMENTARY VALUATION ROLL OF IMMOVABLE PROPERTY FOR THE FISCAL YEAR COMMENCING 1ST. MAY 1961

RUE STREET	QUARTIER WARD	ARRONDISSEMENT ÉLECTORAL ELECTORAL DISTRICT	AHUNTSIC CADASTRE - SUBDIVISION		ENTRETIEN DES TROTTOIRS PDS DE FRONT MAINTENANCE OF SIDEWALKS FEET FRONTAGE	VALEUR (DOLLARS SEULEMENT) - VALUE (DOLLARS ONLY)		VALEUR EXEMPTÉ EXEMPT VALUE	VALEUR IMPOSABLE TAXABLE VALUE	TROTTOIRS SIDEWALKS	CODE	DÉNOMINATION	VALEUR POUR LA TAXE SCOLAIRE VALUE FOR SCHOOL TAX	NO DE RÉOLUTION RESOLUTION NO. NO DE CERTIFICAT CERTIFICATE NO.
			EMPLACEMENT DE L'IMMEUBLE LOCATION OF PROPERTY	OCCUPATION ET AND DÉNOMINATION		TERRAIN LAND	BÂTIMENTS ET AUTRES ITERS BUILDINGS AND OTHER ITEMS							
ACCOUNT NO.	NOM ET ADRESSE DU PROPRIÉTAIRE NAME AND ADDRESS OF OWNER													
717507	LOT RUE PROJETEE CITE DE MONTREAL MEILLEUR AMENAGEMENT		351	358	E	800		800			99E		800	
717508	LOT RUE PROJETEE CITE DE MONTREAL MEILLEUR AMENAGEMENT		351	359	E	800		800			99E		800	
717509	LOT RUE PROJETEE CITE DE MONTREAL MEILLEUR AMENAGEMENT		351	360	E	800		800			99E		800	
717510	LOT RUE PROJETEE CITE DE MONTREAL MEILLEUR AMENAGEMENT		351	361	E	800		800			99E		800	
717511	LOT RUE PROJETEE CITE DE MONTREAL MEILLEUR AMENAGEMENT		351	362	E	800		800			99E		800	
717512	LOT RUE PROJETEE CITE DE MONTREAL MEILLEUR AMENAGEMENT		351	363	E	800		800			99E		800	
717513	LOT RUE PROJETEE CITE DE MONTREAL MEILLEUR AMENAGEMENT		351	364	E	800		800			99E		800	

SUPPLEMENTARY VALUATION ROLL OF IMMOVABLE PROPERTY FOR THE FISCAL YEAR COMMENCING 1ST. MAY 1961

RUE STREET	QUARTIER WARD	ARRONDISSEMENT ELECTORAL ELECTORAL DISTRICT	AHUNTSIC		VALEUR (DOLLARS SEULEMENT) - VALUE (DOLLARS ONLY)				COTE DE LA RUE SIDEWALK	RUE STREET	CODE	DENOMINATION	VALEUR POUR LA TAXE SCOLAIRE VALUE FOR SCHOOL TAX	NO DE RESOLUTION RESOLUTION NO.
			EMPLACEMENT DE L'IMMEUBLE LOCATION OF PROPERTY	CADASTRE . SUBDIVISION	ENTRETIEN DES TROTTOIRS POS DE FRONT	TERRAIN LAND	BATIMENTS ET AUTRES ITERS BUILDINGS AND OTHER ITEMS	VALEUR EXEMPTEE EXEMPT VALUE						
717514			LOT RUE PROJETEE	351 365										
			CITE DE MONTREAL		E		800		800			99E	800	
			MEILLEUR AMENAGEMENT											
717519			LOT RUE PROJETEE	351 375										
			ACE HOLDINGS CORPORATION	1-3	N		50		50			16N	50	
			JACK ROSENBLUM 1/3	MERCHANT										
			6800 HUTCHISON											
			IVANHOE CORP 1/3											
			7101 CH COTE ST LUC ROOM	210										
			VILLE COTE ST LUC											
717520			LOT RUE PROJETEE	351 376										
			ACE HOLDINGS CORPORATION	1-3	N		450		450			16N	450	
			JACK ROSENBLUM 1/3	MERCHANT										
			6800 HUTCHISON											
			IVANHOE CORP 1/3											
			7101 CH COTE ST LUC ROOM	210										
			VILLE COTE ST LUC											
717521			LOT RUE PROJETEE	351 377										
			ACE HOLDINGS CORPORATION	1-3	N		450		450			16N	450	
			JACK ROSENBLUM 1/3	MERCHANT										
			6800 HUTCHISON											
			IVANHOE CORP 1/3											
			7101 CH COTE ST LUC ROOM	210										
			VILLE COTE ST LUC											
717522			LOT RUE PROJETEE	351 378										
			ACE HOLDINGS CORPORATION	1-3	N		450		450			16N	450	
			JACK ROSENBLUM 1/3	MERCHANT										
			6800 HUTCHISON											
			IVANHOE CORP 1/3											
			7101 CH COTE ST LUC ROOM	210										
			VILLE COTE ST LUC											

SUPPLEMENTARY VALUATION ROLL OF IMMOVABLE PROPERTY FOR THE FISCAL YEAR COMMENCING 1ST. MAY 1961

RUE STREET	QUARTIER WARD	ARRONDISSEMENT ÉLECTORAL ELECTORAL DISTRICT		ARRONDISSEMENT ÉLECTORAL ELECTORAL DISTRICT	ENTRETIEN DES TROTTOIRS POS DE FRONT	VALEUR (DOLLARS SEULEMENT) - VALUE (DOLLARS ONLY)	VALEUR EXEMPTÉ EXEMPT VALUE	VALEUR IMPOSABLE TAXABLE VALUE	TROTTOIRS SIDEWALKS	CODE	DÉNOMINATION	VALEUR POUR LA TAXE SCOLAIRE VALUE FOR SCHOOL TAX	NO DE RÉSOLUTION RESOLUTION NO.	NO DE CERTIFICAT CERTIFICATE NO	
NO DE COMPTE ACCOUNT NO.	EMPLACEMENT DE L'IMMEUBLE LOCATION OF PROPERTY		CADASTRE - SUBDIVISION		OCCUPATION ET AND DÉNOMINATION	TERRAIN LAND	BÂTIMENTS ET AUTRES BUILDINGS AND OTHER ITEMS	VALEUR EXEMPTÉ EXEMPT VALUE	VALEUR IMPOSABLE TAXABLE VALUE	TROTTOIRS SIDEWALKS	CODE	DÉNOMINATION	VALEUR POUR LA TAXE SCOLAIRE VALUE FOR SCHOOL TAX	NO DE RÉSOLUTION RESOLUTION NO.	NO DE CERTIFICAT CERTIFICATE NO
717523	LOT RUE PROJETEE		351	439		450					16N	450			
	ACE HOLDINGS CORPORATION JACK ROSENBLIOM 1/3 6800 HUTCHISON IVANHOE CORP 1/3 7101 CH COTE ST LUC ROOM VILLE COTE ST LUC		1-3 MERCHANT												
717529	LOT RUE PROJETEE		351	P445		350					16N	350			
	ACE HOLDINGS CORPORATION JACK ROSENBLIOM 1/3 6800 HUTCHISON IVANHOE CORP 1/3 7101 CH COTE ST LUC ROOM VILLE COTE ST LUC		1-3 MERCHANT												
717530	LOT RUE PROJETEE		351	P446		300					16N	300			
	ACE HOLDINGS CORPORATION JACK ROSENBLIOM 1/3 6800 HUTCHISON IVANHOE CORP 1/3 7101 CH COTE ST LUC ROOM VILLE COTE ST LUC		1-3 MERCHANT												
717533	LOT RUE PROJETEE		351	P449		150					16N	150			
	ACE HOLDINGS CORPORATION JACK ROSENBLIOM 1/3 6800 HUTCHISON IVANHOE CORP 1/3 7101 CH COTE ST LUC ROOM VILLE COTE ST LUC		1-3 MERCHANT												
717535	LOT RUE PROJETEE		351	P450		90					16N	90			
	ACE HOLDINGS CORPORATION JACK ROSENBLIOM 1/3 6800 HUTCHISON IVANHOE CORP 1/3 7101 CH COTE ST LUC ROOM VILLE COTE ST LUC		1-3 MERCHANT												

SUPPLEMENTARY VALUATION ROLL OF IMMOVABLE PROPERTY FOR THE FISCAL YEAR COMMENCING 1ST. MAY 1961

RUE STREET	QUARTIER WARD	ARRONDISSEMENT ELECTORAL ELECTORAL DISTRICT	AHUNT-SIC		VALEUR (DOLLARS SEULEMENT) - VALUE (DOLLARS ONLY)				TROTTOIRS SIDEWALKS	CODE	DENOMINATION	VALEUR POUR LA TAXE SCOLAIRE VALUE FOR SCHOOL TAX	NO DE RESOLUTION RESOLUTION NO.
			EMPLACEMENT DE L'IMMEUBLE LOCATION OF PROPERTY	CADASTRE - SUBDIVISION	ENTRETIEN DES TROTTOIRS PDS DE FRONT	TERRAIN LAND	BATIMENTS ET AUTRES BÂTIMENTS AND OTHER ITEMS	VALEUR EXEMPTÉ EXEMPT VALUE					
ACCOUNT NO.	NOM ET ADRESSE DU PROPRIÉTAIRE NAME AND ADDRESS OF OWNER	OCCUPATION ET AND DENOMINATION	MAINTENANCE OF SIDEWALKS FEET FRONTAGE										NO DE CERTIFICAT CERTIFICATE NO.
717536	LOT RUE PROJETEE ACE HOLDINGS CORPORATION JACK ROSENBLUM 1/3 6800 HUTCHISON IVANHOE CORP 1/3 7101 CH COTE ST LUC ROOM VILLE COTE ST LUC	351 P451 1-3 MERCHANT 210	N	30			30		16N		30		
717541	LOT RUE PROJETEE ACE HOLDINGS CORPORATION JACK ROSENBLUM 1/3 6800 HUTCHISON IVANHOE CORP 1/3 7101 CH COTE ST LUC ROOM VILLE COTE ST LUC	351 P456 1-3 MERCHANT 210	N	30			30		16N		30		
717542	LOT RUE PROJETEE ACE HOLDINGS CORPORATION JACK ROSENBLUM 1/3 6800 HUTCHISON IVANHOE CORP 1/3 7101 CH COTE ST LUC ROOM VILLE COTE ST LUC	351 P457 1-3 MERCHANT 210	N	110			110		16N		110		
717543	LOT RUE PROJETEE ACE HOLDINGS CORPORATION JACK ROSENBLUM 1/3 6800 HUTCHISON IVANHOE CORP 1/3 7101 CH COTE ST LUC ROOM VILLE COTE ST LUC	351 P458 1-3 MERCHANT 210	N	200			200		16N		200		
717544	LOT RUE PROJETEE ACE HOLDINGS CORPORATION JACK ROSENBLUM 1/3 6800 HUTCHISON IVANHOE CORP 1/3 7101 CH COTE ST LUC ROOM VILLE COTE ST LUC	351 P459 1-3 MERCHANT 210	N	290			290		16N		290		

SUPPLEMENTARY VALUATION ROLL OF IMMOVABLE PROPERTY FOR THE FISCAL YEAR COMMENCING 1ST. MAY 1961

RUE STREET	QUARTIER WARD	AMUNTSIC	ARRONDISSEMENT ÉLECTORAL ELECTORAL DISTRICT	VALEUR (DOLLARS SEULEMENT) - VALUE (DOLLARS ONLY)				PROTOIRES SUBDIVISIONS	CODE	DÉNOMINATION	VALEUR POUR LA TAXE SCOLAIRE VALUE FOR SCHOOL TAX	NO DE RÉOLUTION RESOLUTION NO.
NO DE COMPTE ACCOUNT NO.	EMPLACEMENT DE L'IMMEUBLE LOCATION OF PROPERTY	CADASTRE - SUBDIVISION	ENTRETIEN DES TROTTOIRS POS DE FRONT	TERRAIN LAND	BÂTIMENTS ET AUTRES BIENS BUILDINGS AND OTHER ITEMS	VALEUR EXEMPTÉ EXEMPT VALUE	VALEUR IMPOSABLE TAXABLE VALUE				NO DE CERTIFICAT CERTIFICATE NO.	
	NOM ET ADRESSE DU PROPRIÉTAIRE NAME AND ADDRESS OF OWNER	OCCUPATION ET AND DÉNOMINATION	MAINTENANCE OF SIDEWALKS FEET FRONTAGE									
717545	LOT RUE PROJETEE ACE HOLDINGS CORPORATION JACK ROSENBLIOM 1/3 6800 HUTCHISON IVANHOE CORP 1/3 7101 CH COTE ST LUC ROOM VILLE COTE ST LUC	351 505 1-3 MERCHANT 210	N	450			450	16N		450		
717546	LOT RUE PROJETEE ACE HOLDINGS CORPORATION JACK ROSENBLIOM 1/3 6800 HUTCHISON IVANHOE CORP 1/3 7101 CH COTE ST LUC ROOM VILLE COTE ST LUC	351 506 1-3 MERCHANT 210	N	450			450	16N		450		
717547	LOT RUE PROJETEE ACE HOLDINGS CORPORATION JACK ROSENBLIOM 1/3 6800 HUTCHISON IVANHOE CORP 1/3 7101 CH COTE ST LUC ROOM VILLE COTE ST LUC	351 507 1-3 MERCHANT 210	N	450			450	16N		450		
717548	LOT RUE PROJETEE ACE HOLDINGS CORPORATION JACK ROSENBLIOM 1/3 6800 HUTCHISON IVANHOE CORP 1/3 7101 CH COTE ST LUC ROOM VILLE COTE ST LUC	351 508 1-3 MERCHANT 210	N	450			450	16N		450		
717549	LOT RUE PROJETEE ACE HOLDINGS CORPORATION JACK ROSENBLIOM 1/3 6800 HUTCHISON IVANHOE CORP 1/3 7101 CH COTE ST LUC ROOM VILLE COTE ST LUC	351 509 1-3 MERCHANT 210	N	450			450	16N		450		

SUPPLEMENTARY VALUATION ROLL OF IMMOVABLE PROPERTY FOR THE FISCAL YEAR COMMENCING 1ST. MAY 1961

RUE STREET	QUARTIER WARD	ARRONDISSEMENT ELECTORAL ELECTORAL DISTRICT	AHUNTSIC CADASTRE - SUBDIVISION		ENTRETIEN DES TROTTOIRS POS DE FRONT	VALEUR (DOLLARS SEULEMENT) - VALUE (DOLLARS ONLY)		TROTTOIRS SIDEWALKS	CODE	DE NOMINATION	VALEUR POUR LA TAXE SCOLAIRE VALUE FOR SCHOOL TAX	NO DE RESOLUTION RESOLUTION NO.
ACCOUNT NO.	NOM ET ADRESSE DU PROPRIETAIRE NAME AND ADDRESS OF OWNER	OCCUPATION ET AND DENOMINATION			MAINTENANCE OF SIDEWALKS FEET FRONTAGE	TERRAIN LAND	BATIMENTS ET AUTRES ITEM BUILDINGS AND OTHER ITEMS	VALEUR EXEMPT EXEMPT VALUE	VALEUR IMPOSABLE TAXABLE VALUE			NO DE CERTIFICAT CERTIFICATE NO.
717550	LOT RUE PROJETEE ACE HOLDINGS CORPORATION JACK ROSENBLUM 1/3 6800 HUTCHISON IVANHOE CORP 1/3 7101 CH COTE ST LUC ROOM VILLE COTE ST LUC	351 510 1-3 MERCHANT 210		N		450			450	16N	450	
717551	LOT RUE PROJETEE ACE HOLDINGS CORPORATION JACK ROSENBLUM 1/3 6800 HUTCHISON IVANHOE CORP 1/3 7101 CH COTE ST LUC ROOM VILLE COTE ST LUC	351 511 1-3 MERCHANT 210		N		450			450	16N	450	
717552	LOT RUE PROJETEE ACE HOLDINGS CORPORATION JACK ROSENBLUM 1/3 6800 HUTCHISON IVANHOE CORP 1/3 7101 CH COTE ST LUC ROOM VILLE COTE ST LUC	351 512 1-3 MERCHANT 210		N		450			450	16N	450	
717553	LOT RUE PROJETEE ACE HOLDINGS CORPORATION JACK ROSENBLUM 1/3 6800 HUTCHISON IVANHOE CORP 1/3 7101 CH COTE ST LUC ROOM VILLE COTE ST LUC	351 513 1-3 MERCHANT 210		N		450			450	16N	450	
717554	LOT RUE PROJETEE ACE HOLDINGS CORPORATION JACK ROSENBLUM 1/3 6800 HUTCHISON IVANHOE CORP 1/3 7101 CH COTE ST LUC ROOM VILLE COTE ST LUC	351 514 1-3 MERCHANT 210		N		500			500	16N	500	

SUPPLEMENTARY VALUATION ROLL OF IMMOVABLE PROPERTY FOR THE FISCAL YEAR COMMENCING 1ST. MAY 1961

RUE STREET	QUARTIER WARD	ARRONDISSEMENT ELECTORAL ELECTORAL DISTRICT	NO DE COMPTE ACCOUNT NO.	EMPLACEMENT DE L'IMMEUBLE LOCATION OF PROPERTY	AHUNTSIC CADASTRE - SUBDIVISION	ENTRETIEN DES TROTTOIRS POS DE FRONT	VALEUR (DOLLARS SEULEMENT) - VALUE (DOLLARS ONLY)				TROTTOIRS SIDEWALKS	CODE	DENOMINATION	VALEUR POUR LA TAXE SCOLAIRE VALUE FOR SCHOOL TAX	NO DE RESOLUTION RESOLUTION NO.	
				NOM ET ADRESSE DU PROPRIETAIRE NAME AND ADDRESS OF OWNER	OCCUPATION ET AND DENOMINATION	MAINTENANCE OF SIDEWALKS FEET FRONTAGE	TERRAIN LAND	BATIMENTS ET AUTRES ITERS BUILDINGS AND OTHER ITEMS	VALEUR EXEMPTÉ EXEMPT VALUE	VALEUR IMPOSABLE TAXABLE VALUE						VALEUR EXEMPTÉ EXEMPT VALUE
			717555	LOT RUE PROJETEE ACE HOLDINGS CORPORATION JACK ROSENBLUM 1/3 6800 HUTCHISON IVANHOE CORP 1/3 7101 CH COTE ST LUC ROOM VILLE COTE ST LUC	351 498 1-3 MERCHANT 210	Z		350			350		16N		350	
			717556	LOT RUE PROJETEE ACE HOLDINGS CORPORATION JACK ROSENBLUM 1/3 6800 HUTCHISON IVANHOE CORP 1/3 7101 CH COTE ST LUC ROOM VILLE COTE ST LUC	351 497 1-3 MERCHANT 210	Z		550			550		16N		550	
			717557	LOT RUE PROJETEE ACE HOLDINGS CORPORATION JACK ROSENBLUM 1/3 6800 HUTCHISON IVANHOE CORP 1/3 7101 CH COTE ST LUC ROOM VILLE COTE ST LUC	351 496 1-3 MERCHANT 210	Z		550			550		16N		550	
			717560	LOT RUE PROJETEE ACE HOLDINGS CORPORATION JACK ROSENBLUM 1/3 6800 HUTCHISON IVANHOE CORP 1/3 7101 CH COTE ST LUC ROOM VILLE COTE ST LUC	351 493 1-3 MERCHANT 210	Z		500			500		16N		500	
			717563	LOT RUE PROJETEE ACE HOLDINGS CORPORATION JACK ROSENBLUM 1/3 6800 HUTCHISON IVANHOE CORP 1/3 7101 CH COTE ST LUC ROOM VILLE COTE ST LUC	351 490 1-3 MERCHANT 210	Z		450			450		16N		450	

SUPPLEMENTARY VALUATION ROLL OF IMMOVABLE PROPERTY FOR THE FISCAL YEAR COMMENCING 1ST. MAY, 1961

RUE STREET	QUARTIER WARD	ARRONDISSEMENT ELECTORAL ELECTORAL DISTRICT	AHUNTSIC		VALEUR (DOLLARS SEULEMENT) - VALUE (DOLLARS ONLY)				TERRAIN LAND	BÂTIMENTS ET AUTRES BÂTIMENTS AND OTHER BUILDINGS	VALEUR EXEMPTÉ EXEMPT VALUE	VALEUR IMPOSABLE TAXABLE VALUE	TROTTOIRS SIDEWALKS	CODE	DÉNOMINATION	VALEUR POUR LA TAXE SCOLAIRE VALUE FOR SCHOOL TAX	NO DE RÉOLUTION RESOLUTION NO.
			NO DE COMPTE ACCOUNT NO.	EMPLACEMENT DE L'IMMEUBLE LOCATION OF PROPERTY	CADASTRE - SUBDIVISION	ENTRETIEN DES TROTTOIRS POS DE FRONT	MANTENANCE OF SIDEWALKS FEET FRONTAGE										
			NOM ET ADRESSE DU PROPRIÉTAIRE NAME AND ADDRESS OF OWNER	OCCUPATION ET AND DÉNOMINATION													
			717564	LOT RUE PROJETEE ACE HOLDINGS CORPORATION JACK ROSENBLIOM 1/3 6800 HUTCHISON IVANHOE CORP 1/3 7101 CH COTE ST LUC ROOM VILLE COTE ST LUC	351 P429 N 1-3 MERCHANT 210			300				300		16N		300	
			717565	LOT RUE PROJETEE ACE HOLDINGS CORPORATION JACK ROSENBLIOM 1/3 6800 HUTCHISON IVANHOE CORP 1/3 7101 CH COTE ST LUC ROOM VILLE COTE ST LUC	351 P428 N 1-3 MERCHANT 210			400				400		16N		400	
			717566	LOT RUE PROJETEE ACE HOLDINGS CORPORATION JACK ROSENBLIOM 1/3 6800 HUTCHISON IVANHOE CORP 1/3 7101 CH COTE ST LUC ROOM VILLE COTE ST LUC	351 P427 N 1-3 MERCHANT 210			500				500		16N		500	
			717567	LOT RUE PROJETEE ACE HOLDINGS CORPORATION JACK ROSENBLIOM 1/3 6800 HUTCHISON IVANHOE CORP 1/3 7101 CH COTE ST LUC ROOM VILLE COTE ST LUC	351 P426 N 1-3 MERCHANT 210			500				500		16N		500	
			717568	LOT RUE PROJETEE ACE HOLDINGS CORPORATION JACK ROSENBLIOM 1/3 6800 HUTCHISON IVANHOE CORP 1/3 7101 CH COTE ST LUC ROOM VILLE COTE ST LUC	351 425 N 1-3 MERCHANT 210			500				500		16N		500	

ROLE SUPPLEMENTAIRE DE LA VALUATION DES BIENS IMMOBILISABLES COMMENÇANT LE 1ER MAI 1961
 SUPPLEMENTARY VALUATION ROLL OF IMMOVABLE PROPERTY FOR THE FISCAL YEAR COMMENCING 1ST. MAY 1961

RUE STREET		QUARTIER WARD	ARRONDISSEMENT ÉLECTORAL ELECTORAL DISTRICT		VALEUR (DOLLARS SEULEMENT) - VALUE (DOLLARS ONLY)				TROTTOIRS SIDEWALKS	CODE	DÉSIGNATION	VALEUR POUR LA TAXE SCOLAIRE VALUE FOR SCHOOL TAX	NO DE RÉOLUTION RESOLUTION NO.
NO DE COMPTE ACCOUNT NO.	EMPLACEMENT DE L'IMMEUBLE LOCATION OF PROPERTY	CADASTRE . SUBDIVISION	ENTRETIEN DES TROTTOIRS PDS DE FRONT MAINTENANCE OF SIDEWALKS FEET FRONTAGE	TERRAIN LAND	BÂTIMENTS ET AUTRES BIENS BUILDINGS AND OTHER ITEMS	VALEUR EXEMPTÉ EXEMPT VALUE	VALEUR IMPOSABLE TAXABLE VALUE						
	NOM ET ADRESSE DU PROPRIÉTAIRE NAME AND ADDRESS OF OWNER	OCCUPATION ET DÉSIGNATION AND GÉNÉRATION										NO DE CERTIFICAT CERTIFICATE NO.	
717569	LOT RUE PROJETEE ACE HOLDINGS CORPORATION JACK ROSENBLIOM 1/3 6800 HUTCHISON IVANHOE CORP 1/3 7101 CH COTE ST LUC ROOM VILLE COTE ST LUC	351 424 1-3 MERCHANT 210	N	500			500	16N			300		
717570	LOT RUE PROJETEE ACE HOLDINGS CORPORATION JACK ROSENBLIOM 1/3 6800 HUTCHISON IVANHOE CORP 1/3 7101 CH COTE ST LUC ROOM VILLE COTE ST LUC	351 423 1-3 MERCHANT 210	N	500			500	16N			300		
717571	LOT RUE PROJETEE ACE HOLDINGS CORPORATION JACK ROSENBLIOM 1/3 6800 HUTCHISON IVANHOE CORP 1/3 7101 CH COTE ST LUC ROOM VILLE COTE ST LUC	351 422 1-3 MERCHANT 210	N	500			500	16N			300		
717572	LOT RUE PROJETEE ACE HOLDINGS CORPORATION JACK ROSENBLIOM 1/3 6800 HUTCHISON IVANHOE CORP 1/3 7101 CH COTE ST LUC ROOM VILLE COTE ST LUC	351 421 1-3 MERCHANT 210	N	500			500	16N			300		
717573	LOT RUE PROJETEE ACE HOLDINGS CORPORATION JACK ROSENBLIOM 1/3 6800 HUTCHISON IVANHOE CORP 1/3 7101 CH COTE ST LUC RM VILLE COTE ST LUC	351 420 1-3 MERCHANT 210	N	500			500	16N			300		

SUPPLEMENTARY VALUATION ROLL OF IMMOVABLE PROPERTY FOR THE FISCAL YEAR COMMENCING 1ST. MAY 1961

RUE STREET	QUARTIER WARD	ARRONDISSEMENT ÉLECTORAL ELECTORAL DISTRICT	AHUNTSIC CADASTRE - SUBDIVISION		ENTRETIEN DES TROTTOIRS POS DE FRONT	VALEUR (DOLLARS SEULEMENT) - VALUE (DOLLARS ONLY)		PROTECTORIA SIDEWALKS	CODE	DÉSIGNATION	VALEUR POUR LA TAXE SCOLAIRE VALUE FOR SCHOOL TAX	NO DE RÉOLUTION RESOLUTION NO.
ACCOUNT NO.	NOM ET ADRESSE DU PROPRIÉTAIRE NAME AND ADDRESS OF OWNER	OCCUPATION ET AND DÉNOMINATION	MANTENANCE OF SIDEWALKS FEET FRONTAGE	TERRAIN LAND	BÂTIMENTS ET AUTRES ÎTRES BUILDINGS AND OTHER ITEMS	VALEUR EXEMPTÉ EXEMPT VALUE	VALEUR IMPOSABLE TAXABLE VALUE					
717574	LOT RUE PROJETÉE ACE HOLDINGS CORPORATION JACK ROSENBLUM 1/3 6800 HUTCHISON IVANHOE CORP 1/3 7101 CH COTE ST LUC ROOM VILLE COTE ST LUC	351 419 1-3 MERCHANT 210	N	500			500	16	Z		300	
717575	LOT RUE PROJETÉE ACE HOLDINGS CORPORATION JACK ROSENBLUM 1/3 6800 HUTCHISON IVANHOE CORP 1/3 7101 CH COTE ST LUC ROOM VILLE COTE ST LUC	351 418 1-3 MERCHANT 210	N	500			500	16	Z		300	
717576	LOT RUE PROJETÉE ACE HOLDINGS CORPORATION JACK ROSENBLUM 1/3 6800 HUTCHISON IVANHOE CORP 1/3 7101 CH COTE ST LUC ROOM VILLE COTE ST LUC	351 417 1-3 MERCHANT 210	N	500			500	16	Z		300	
717577	LOT RUE PROJETÉE ACE HOLDINGS CORPORATION JACK ROSENBLUM 1/3 6800 HUTCHISON IVANHOE CORP 1/3 7101 CH COTE ST LUC ROOM VILLE COTE ST LUC	351 416 1-3 MERCHANT 210	N	500			500	16	Z		300	
717578	LOT RUE PROJETÉE ACE HOLDINGS CORPORATION JACK ROSENBLUM 1/3 6800 HUTCHISON IVANHOE CORP 1/3 7101 CH COTE ST LUC ROOM VILLE COTE ST LUC	351 415 1-3 MERCHANT 210	N	500			500	16	Z		300	

SUPPLEMENTARY VALUATION ROLL OF IMMOVABLE PROPERTY FOR THE FISCAL YEAR COMMENCING 1ST. MAY 1961

RUE STREET	QUARTIER WARD	ARRONDISSEMENT ÉLECTORAL ELECTORAL DISTRICT	AHUNTZIC CADASTRE - SUBDIVISION		ENTRÉE EN LIGNE PROTOIRES CDS DE FRONT MAINTENANCE OF SIDEWALKS FRONT FRONTAGE	VALEUR (DOLLARS SEULEMENT) - VALUE (DOLLARS ONLY)		VALEUR POUR LA TAXE SCOLAIRE VALUE FOR SCHOOL TAX	NO DE RÉSOLUTION RESOLUTION NO.	
			EMPLACEMENT DE L'IMMEUBLE LOCATION OF PROPERTY	NO DE COMPTE ACCOUNT NO.		TERRAIN LAND	BÂTIMENTS ET AUTRES ICIEN BUILDINGS AND OTHER ITEMS			VALEUR EXEMPTÉ EXEMPT VALUE
			NOM ET ADRESSE DU PROPRIÉTAIRE NAME AND ADDRESS OF OWNER	OCCUPATION ET DÉSIGNATION AND DENOMINATION			PROTOIRES SIDEWALKS	CODE	DÉNOMINATION	
717579			LOT RUE PROJETEREE ACE HOLDINGS CORPORATION JACK ROSENBLUM 1/3 6800 HUTCHISON IVANHOE CORP 1/3 7101 CH COTE ST LUC ROOM VILLE COTE ST LUC	351 414 1-3 MERCHANT 210	Z	500		500	16N	300
717580			LOT RUE PROJETEREE ACE HOLDINGS CORPORATION JACK ROSENBLUM 1/3 6800 HUTCHISON IVANHOE CORP 1/3 7101 CH COTE ST LUC ROOM VILLE COTE ST LUC	351 413 1-3 MERCHANT 210	Z	500		500	16N	300
717581			LOT RUE PROJETEREE ACE HOLDINGS CORPORATION JACK ROSENBLUM 1/3 6800 HUTCHISON IVANHOE CORP 1/3 7101 CH COTE ST LUC ROOM VILLE COTE ST LUC	351 412 1-3 MERCHANT 210	Z	500		500	16N	300
717582			LOT RUE PROJETEREE ACE HOLDINGS CORPORATION JACK ROSENBLUM 1/3 6800 HUTCHISON IVANHOE CORP 1/3 7101 CH COTE ST LUC ROOM VILLE COTE ST LUC	351 411 1-3 MERCHANT 210	Z	500		500	16N	300
717583			LOT RUE PROJETEREE ACE HOLDINGS CORPORATION JACK ROSENBLUM 1/3 6800 HUTCHISON IVANHOE CORP 1/3 7101 CH COTE ST LUC ROOM VILLE COTE ST LUC	351 410 1-3 MERCHANT 210	Z	500		500	16N	300

SUPPLEMENTARY VALUATION ROLL OF IMMOVABLE PROPERTY FOR THE FISCAL YEAR COMMENCING 1ST. MAY 1961

RUE STREET	QUARTIER WARD	ARRONDISSEMENT ÉLECTORAL ELECTORAL DISTRICT	AHUNTSIC		VALEUR (DOLLARS SEULEMENT) - VALUE (DOLLARS ONLY)				VALEUR POUR LA TAXE SCOLAIRE VALUE FOR SCHOOL TAX	NO DE RÉSOLUTION RESOLUTION NO.
			EMPLACEMENT DE L'IMMEUBLE LOCATION OF PROPERTY	CADASTRE - SUBDIVISION	TERRAIN LAND	BÂTIMENTS ET AUTRES ITEM BUILDINGS AND OTHER ITEM	VALEUR EXEMPT EXEMPT VALUE	VALEUR IMPOSABLE TAXABLE VALUE		
ACCOUNT NO.	NOM ET ADRESSE DU PROPRIÉTAIRE NAME AND ADDRESS OF OWNER	OCCUPATION ET AND DENOMINATION	ENTRETIEN DES TROTTOIRS PDS DE FRONT MAINTENANCE OF SIDEWALKS FEET FRONTAGE						NO DE CERTIFICAT CERTIFICATE NO.	
717584	LOT RUE PROJETEE ACE HOLDINGS CORPORATION JACK ROSENBLUM 1/3 6800 HUTCHISON IVANHOE CORP 1/3 7101 CH COTE ST LUC ROOM VILLE COTE ST LUC	351 409 1-3 MERCHANT 210	N	500			500	16N	500	
717585	LOT RUE PROJETEE ACE HOLDINGS CORPORATION JACK ROSENBLUM 1/3 6800 HUTCHISON IVANHOE CORP 1/3 7101 CH COTE ST LUC ROOM VILLE COTE ST LUC	351 348 1-3 MERCHANT 210	N	500			500	16N	500	
717586	LOT RUE PROJETEE ACE HOLDINGS CORPORATION JACK ROSENBLUM 1/3 6800 HUTCHISON IVANHOE CORP 1/3 7101 CH COTE ST LUC ROOM VILLE COTE ST LUC	351 347 1-3 MERCHANT 210	N	500			500	16N	500	
717587	LOT RUE PROJETEE ACE HOLDINGS CORPORATION JACK ROSENBLUM 1/3 6800 HUTCHISON IVANHOE CORP 1/3 7101 CH COTE ST LUC ROOM VILLE COTE ST LUC	351 346 1-3 MERCHANT 210	N	500			500	16N	500	
717593	LOT RUE PROJETEE CITE DE MONTREAL MEILLEUR AMENAGEMENT	351 335 210	E	850			850	99E	850	

SUPPLEMENTARY VALUATION ROLL OF IMMOVABLE PROPERTY FOR THE FISCAL YEAR COMMENCING 1ST. MAY 1961

RUE STREET	QUARTIER WARD	ARRONDISSEMENT ELECTORAL ELECTORAL DISTRICT	AHUNTSIC		VALEUR (DOLLARS SEULEMENT) - VALUE (DOLLARS ONLY)				NO. DE RÉSOLUTION RESOLUTION NO.	NO. DE CERTIFICAT CERTIFICATE NO.
NO DE COMPTE ACCOUNT NO.	EMPLACEMENT DE L'IMMEUBLE LOCATION OF PROPERTY	CADASTRE - SUBDIVISION	ENTRETIEN DES TROTTOIRS PDS DE FRONT MAINTENANCE OF SIDEWALKS FEET FRONTAGE	TERRAIN LAND	BATIMENTS ET AUTRES ICHES BUILDINGS AND OTHER ITEMS	VALEUR EXEMPT EXEMPT VALUE	VALEUR IMPOSABLE TAXABLE VALUE	VALEUR POUR LA TAXE SCOLAIRE VALUE FOR SCHOOL TAX		
717594	LOT RUE PROJETEE CITE DE MONTREAL MEILLEUR AMENAGEMENT	351 334	E	850		850 /		850		
717595	LOT RUE PROJETEE CITE DE MONTREAL MEILLEUR AMENAGEMENT	351 333	E	850		850 /		850		
717596	LOT RUE PROJETEE CITE DE MONTREAL MEILLEUR AMENAGEMENT	351 332	E	850		850 /		850		
717597	LOT RUE PROJETEE CITE DE MONTREAL MEILLEUR AMENAGEMENT	351 331	E	850		850 /		850		
717598	LOT RUE PROJETEE CITE DE MONTREAL MEILLEUR AMENAGEMENT	351 330	E	850		850 /		850		
717599	LOT RUE PROJETEE CITE DE MONTREAL MEILLEUR AMENAGEMENT	351 329	E	850		850 /		850		
717600	LOT RUE PROJETEE CITE DE MONTREAL MEILLEUR AMENAGEMENT	351 328	E	850		850 /		850		

SUPPLEMENTARY VALUATION ROLL OF IMMOVABLE PROPERTY FOR THE FISCAL YEAR COMMENCING 1ST. MAY 1961

RUE BY STREET	QUARTIER WARD	ARRONDISSEMENT ÉLECTORAL ELECTORAL DISTRICT		ENTRETIEN DES TROTTOIRS POS DE FRONT MAINTENANCE OF SIDEWALKS FEET FRONTAGE	VALEUR (DOLLARS SEULEMENT) - VALUÉ (DOLLARS ONLY)		TROTTOIRS SIDEWALKS	E D O U	DÉSIGNATION	VALEUR POUR LA TAXE SCOLAIRE VALUE FOR SCHOOL TAX	NO DE RÉOLUTION RESOLUTION NO. NO DE CERTIFICAT CERTIFICATE NO.
		AHUNTSIC			TERRAIN LAND	BÂTIMENTS ET AUTRES ITERS BUILDINGS AND OTHER ITEMS					
NO DE COMPTE ACCOUNT NO.	EMPLACEMENT DE L'IMMEUBLE LOCATION OF PROPERTY	CADASTRE - SUBDIVISION	OCCUPATION ET AND DÉSIGNATION								
717601	LOT RUE PROJETEE CITE DE MONTREAL MEILLEUR AMENAGEMENT	351 267	E		850		850 /		99E	850	
717602	LOT RUE PROJETEE CITE DE MONTREAL MEILLEUR AMENAGEMENT	351 266	E		850		850 /		99E	850	
717603	LOT RUE PROJETEE CITE DE MONTREAL MEILLEUR AMENAGEMENT	351 265	E		850		850 /		99E	850	
717604	LOT RUE PROJETEE CITE DE MONTREAL MEILLEUR AMENAGEMENT	351 264	E		850		850 /		99E	850	
717605	LOT RUE PROJETEE CITE DE MONTREAL MEILLEUR AMENAGEMENT	351 263	E		850		850 /		99E	850	
717606	LOT RUE PROJETEE CITE DE MONTREAL MEILLEUR AMENAGEMENT	351 262	E		850		850 /		99E	850	
717607	LOT RUE PROJETEE CITE DE MONTREAL MEILLEUR AMENAGEMENT	351 261	E		850		850 /		99E	850	

SUPPLEMENTARY VALUATION ROLL OF IMMOVABLE PROPERTY FOR THE FISCAL YEAR COMMENCING 1ST. MAY 1961

RUE STREET	QUARTIER WARD	ARRONDISSEMENT ELECTORAL ELECTORAL DISTRICT		CADASTRE - SUBDIVISION		VALEUR (DOLLARS SEULEMENT) - VALUE (DOLLARS ONLY)		VALEUR POUR LA TAXE SCOLAIRE VALUE FOR SCHOOL TAX			NO DE RESOLUTION RESOLUTION NO.
NO DE COMPTE ACCOUNT NO.	EMPLACEMENT DE L'IMMEUBLE LOCATION OF PROPERTY		OCCUPATION ET AND DENOMINATION	MNTRETIEN DES TROTTOIRS POUR DE FRONT MAINTENANCE OF SIDEWALKS FEET FRONTAGE	TERRAIN LAND	BATIMENTS ET AUTRES ITERS BUILDINGS AND OTHER ITEMS	VALEUR EXEMPT EXEMPT VALUE	VALEUR IMPOSABLE TAXABLE VALUE	VALEUR POUR LA TAXE SCOLAIRE VALUE FOR SCHOOL TAX	NO DE RESOLUTION RESOLUTION NO.	
717608	LOT RUE PROJETEE CITE DE MONTREAL MEILLEUR AMENAGEMENT		351 260 E		850		850		850	99E	850
717609	LOT RUE PROJETEE CITE DE MONTREAL MEILLEUR AMENAGEMENT		351 259 E		850		850		850	99E	850
717610	LOT RUE PROJETEE CITE DE MONTREAL MEILLEUR AMENAGEMENT		351 258 E		850		850		850	99E	850
717611	LOT RUE PROJETEE CITE DE MONTREAL MEILLEUR AMENAGEMENT		351 257 E		850		850		850	99E	850
717612	LOT RUE PROJETEE CITE DE MONTREAL MEILLEUR AMENAGEMENT		351 256 E		850		850		850	99E	850
717613	LOT RUE PROJETEE CITE DE MONTREAL MEILLEUR AMENAGEMENT		351 255 E		850		850		850	99E	850
717614	LOT RUE PROJETEE CITE DE MONTREAL MEILLEUR AMENAGEMENT		351 254 E		850		850		850	99E	850

SUPPLEMENTARY VALUATION ROLL OF IMMOVABLE PROPERTY FOR THE FISCAL YEAR COMMENCING 1ST. MAY 1961

RUE STREET	QUARTIER WARD	ARRONDISSEMENT ELECTORAL ELECTORAL DISTRICT	AHUNTSIC CADASTRE - SUBDIVISION		ENTRETIEN DES TROTTOIRS POS. DE FRONT	VALEUR (DOLLARS SEULEMENT) - VALUE (DOLLARS ONLY)				TROTTOIRS SIDEWALKS	CODE	DENOMINATION	VALEUR POUR LA TAXE SCOLAIRE VALUE FOR SCHOOL TAX	NO DE RESOLUTION RESOLUTION NO.
			NO DE COMPTE ACCOUNT NO.	EMPLACEMENT DE L'IMMEUBLE LOCATION OF PROPERTY		OCCUPATION ET AND DENOMINATION	MAINTENANCE OF SIDEWALKS FEET FRONTAGE	TERRAIN LAND	BATIMENTS ET AUTRES ITEX BUILDINGS AND OTHER ITEX					
			717515	LOT RUE PROJETEE CITE DE MONTREAL MEILLEUR AMENAGEMENT	351 253	E	850	850			99E		850	
			717616	LOT RUE PROJETEE CITE DE MONTREAL MEILLEUR AMENAGEMENT	351 252	E	850	850			99E		850	
			717617	LOT RUE PROJETEE CITE DE MONTREAL MEILLEUR AMENAGEMENT	351 251	E	850	850			99E		850	
			717618	LOT RUE PROJETEE CITE DE MONTREAL MEILLEUR AMENAGEMENT	351 250	E	850	850			99E		850	
			717619	LOT RUE PROJETEE CITE DE MONTREAL MEILLEUR AMENAGEMENT	351 249	E	850	850			99E		850	
			717620	LOT RUE PROJETEE CITE DE MONTREAL MEILLEUR AMENAGEMENT	351 248	E	850	850			99E		850	

SUPPLEMENTARY VALUATION ROLL OF IMMOVABLE PROPERTY FOR THE FISCAL YEAR COMMENCING 1ST. MAY 1961

RUE STREET	QUARTIER WARD	ARRONDISSEMENT ELECTORAL ELECTORAL DISTRICT	AHUNTSIC		VALEUR (DOLLARS SEULEMENT) - VALUE (DOLLARS ONLY)				TROTTOIRS SIDEWALKS	CODE	DÉSIGNATION	VALEUR POUR LA TAXE SCOLAIRE VALUE FOR SCHOOL TAX	NO DE RÉSOLUTION RESOLUTION NO.
			CADASTRE - SUBDIVISION	ENTRETIEN DES TROTTOIRS PDS DE FRONT	TERRAIN LAND	BÂTIMENTS ET AUTRES BÂTIMENTS AND OTHER ITEMS	VALEUR EXEMPTÉ EXEMPT VALUE	VALEUR IMPOSABLE TAXABLE VALUE					
NO DE COMPTE ACCOUNT NO.	EMPLACEMENT DE L'IMMEUBLE LOCATION OF PROPERTY	OCUPATION ET AND DÉNOMINATION	MAINTENANCE OF SIDEWALKS FEET FRONTAGE										
717621	LOT RUE PROJETEE CITE DE MONTREAL MEILLEUR AMENAGEMENT	351 247	E	850		850 /		99E				850	
717623	LOT RUE PROJETEE CITE DE MONTREAL MEILLEUR AMENAGEMENT	351 P187 P186 P185	E	1100		1100 /		99E				1100	
717624	LOT RUE PROJETEE CITE DE MONTREAL MEILLEUR AMENAGEMENT	351 184	E	800		800 /		99E				800	
717625	LOT RUE PROJETEE CITE DE MONTREAL MEILLEUR AMENAGEMENT	351 183	E	800		800 /		99E				800	
717626	LOT RUE PROJETEE CITE DE MONTREAL MEILLEUR AMENAGEMENT	351 182	E	800		800 /		99E				800	
717627	LOT RUE PROJETEE CITE DE MONTREAL MEILLEUR AMENAGEMENT	351 181	E	800		800 /		99E				800	

SUPPLEMENTARY VALUATION ROLL OF IMMOVABLE PROPERTY FOR THE FISCAL YEAR COMMENCING 1ST. MAY 1961

RUE STREET	QUARTIER WARD	ARRONDISSEMENT ELECTORAL ELECTORAL DISTRICT	AHUNTSIC		ENTRETIEN DES TROTTOIRS POS DE FRONT	VALEUR (DOLLARS SEULEMENT) - VALUE (DOLLARS ONLY)		TROTTOIRS SIDEWALKS	C O D E	D E N O M I N A T I O N	VALEUR POUR LA TAXE SCOLAIRE VALUE FOR SCHOOL TAX	NO DE RESOLUTION RESOLUTION NO.
			CADASTRE - SUBDIVISION	OCCUPATION ET AND DENOMINATION		TERRAIN LAND	BATIMENTS ET AUTRES ITEX BUILDINGS AND OTHER ITEMS					
NO DE COMPTE ACCOUNT NO.	EMPLACEMENT DE L'IMMEUBLE LOCATION OF PROPERTY											
	NOM ET ADRESSE DU PROPRIETAIRE NAME AND ADDRESS OF OWNER											
717628	LOT RUE PROJETEE CITE DE MONTREAL MEILLEUR AMENAGEMENT		351	180	E	850	850 ✓		99E		850	
717629	LOT RUE PROJETEE CITE DE MONTREAL MEILLEUR AMENAGEMENT		351	179	E	850	850 ✓		99E		850	
717630	LOT RUE PROJETEE CITE DE MONTREAL MEILLEUR AMENAGEMENT		351	178	E	850	850 ✓		99E		850	
717631	LOT RUE PROJETEE CITE DE MONTREAL MEILLEUR AMENAGEMENT		351	177	E	850	850 ✓		99E		850	
717632	LOT RUE PROJETEE CITE DE MONTREAL MEILLEUR AMENAGEMENT		351	176	E	850	850 ✓		99E		850	
717633	LOT RUE PROJETEE CITE DE MONTREAL MEILLEUR AMENAGEMENT		351	175	E	850	850 ✓		99E		850	
717634	LOT RUE PROJETEE CITE DE MONTREAL MEILLEUR AMENAGEMENT		351	174	E	850	850 ✓		99E		850	

SUPPLEMENTARY VALUATION ROLL OF IMMOVABLE PROPERTY FOR THE FISCAL YEAR COMMENCING 1ST. MAY 1961

RUE STREET	QUARTIER WARD	ARRONDISSEMENT ÉLECTORAL ELECTORAL DISTRICT	AHUNTSIC		VALEUR (DOLLARS SEULEMENT) - VALUE (DOLLARS ONLY)				PROTOIRES SIDEWALKS	CODE	DÉNOMINATION	VALEUR POUR LA TAXE SCOLAIRE VALUE FOR SCHOOL TAX	NO DE RÉOLUTION RESOLUTION NO. NO DE CERTIFICAT CERTIFICATE NO.
			CADASTRE - SUBDIVISION	ENTRETIEN DES TROTTIRS PDS DE FRONT	TERRAIN LAND	BÂTIMENTS ET AUTRES ITCM BUILDINGS AND OTHER ITEMS	VALEUR EXEMPTÉ EXEMPT VALUE	VALEUR IMPOSABLE TAXABLE VALUE					
NO DE COMPTE ACCOUNT NO.	EMPLACEMENT DE L'IMMEUBLE LOCATION OF PROPERTY	OCCUPATION ET AND DÉNOMINATION	MAINTENANCE OF SIDEWALKS FEET FRONTAGE										
717635	LOT RUE PROJETEE CITE DE MONTREAL MEILLEUR AMENAGEMENT	351 173	E	850		850	/		99E		850		
717636	LOT RUE PROJETEE CITE DE MONTREAL MEILLEUR AMENAGEMENT	351 172	E	850		850	/		99E		850		
717637	LOT RUE PROJETEE CITE DE MONTREAL MEILLEUR AMENAGEMENT	351 171	E	850		850	/		99E		850		
717638	LOT RUE PROJETEE CITE DE MONTREAL MEILLEUR AMENAGEMENT	351 170	E	850		850	/		99E		850		
717639	LOT RUE PROJETEE CITE DE MONTREAL MEILLEUR AMENAGEMENT	351 169	E	850		850	/		99E		850		
717640	LOT RUE PROJETEE CITE DE MONTREAL MEILLEUR AMENAGEMENT	351 168	E	850		850	/		99E		850		

SUPPLEMENTARY VALUATION ROLL OF IMMOVABLE PROPERTY FOR THE FISCAL YEAR COMMENCING 1ST. MAY 1961

RUE STREET	QUARTIER WARD	ARRONDISSEMENT ÉLECTORAL ELECTORAL DISTRICT	AHUNTSIC		ARRONDISSEMENT ÉLECTORAL ELECTORAL DISTRICT				PROTOIRES SIDEWALKS	C O D E	DÉNOMINATION	VALEUR POUR LA TAXE SCOLAIRE VALUE FOR SCHOOL TAX	NO. DE RÉOLUTION RESOLUTION NO.
			CADASTRE - SUBDIVISION	ENTRETIEN DES TROTOIRS POS DE FRONT	VALEUR (DOLLARS SEULEMENT) - VALUE (DOLLARS ONLY)		VALEUR EXEMPTÉ EXEMPT VALUE	VALEUR IMPOSABLE TAXABLE VALUE					
NO DE COMPTE ACCOUNT NO.	EMPLACEMENT DE L'IMMEUBLE LOCATION OF PROPERTY	CADASTRE - SUBDIVISION	ENTRETIEN DES TROTOIRS POS DE FRONT	TERRAIN LAND	BÂTIMENTS ET AUTRES ITERS BUILDINGS AND OTHER ITEMS	VALEUR EXEMPTÉ EXEMPT VALUE	VALEUR IMPOSABLE TAXABLE VALUE	PROTOIRES SIDEWALKS	C O D E	DÉNOMINATION	VALEUR POUR LA TAXE SCOLAIRE VALUE FOR SCHOOL TAX	NO. DE RÉOLUTION RESOLUTION NO.	
	NOM ET ADRESSE DU PROPRIÉTAIRE NAME AND ADDRESS OF OWNER	OCCUPATION ET AND DÉNOMINATION	MAINTENANCE OF SIDEWALKS FEET FRONTAGE										
717641	LOT RUE PROJETEE CITE DE MONTREAL MEILLEUR AMENAGEMENT	351 167	E	850		850 ✓			99E		850		
717642	LOT RUE PROJETEE CITE DE MONTREAL MEILLEUR AMENAGEMENT	351 166	E	850		850 ✓			99E		850		
717643	LOT RUE PROJETEE CITE DE MONTREAL MEILLEUR AMENAGEMENT	351 P109 P525	E	22000		22000 ✓			99E		22000		
717644	LOT RUE PROJETEE CITE DE MONTREAL MEILLEUR AMENAGEMENT	351 24	E	900		900 ✓			99E		900		
717645	LOT RUE PROJETEE CITE DE MONTREAL MEILLEUR AMENAGEMENT	351 23	E	900		900 ✓			99E		900		
717646	LOT RUE PROJETEE CITE DE MONTREAL MEILLEUR AMENAGEMENT	351 22	E	900		900 ✓			99E		900		

SUPPLEMENTARY VALUATION ROLL OF IMMOVABLE PROPERTY FOR THE FISCAL YEAR COMMENCING 1ST. MAY 1961

RUE STREET	QUARTIER WARD	ARRONDISSEMENT ÉLECTORAL ELECTORAL DISTRICT	AHUNTSIC		VALEUR (DOLLARS SEULEMENT) - VALUE (DOLLARS ONLY)				TROTTOIRS SIDEWALKS	CODE	DÉNOMINATION	VALEUR POUR LA TAXE SCOLAIRE VALUE FOR SCHOOL TAX	NO DE RÉSOLUTION RESOLUTION NO.
			CADASTRE . SUBDIVISION	ENTRETIEN DES TROTTOIRS MOB DE FRONT	TERRAIN LAND	BÂTIMENTS ET AUTRES ICHES BUILDINGS AND OTHER ITEMS	VALEUR EXEMPTÉ EXEMPT VALUE	VALEUR IMPOSABLE TAXABLE VALUE					
NO DE COMPTE ACCOUNT NO.	EMPLACEMENT DE L'IMMEUBLE LOCATION OF PROPERTY	OCCUPATION ET DÉNOMINATION	MAINTENANCE OF SIDEWALKS FEET FRONTAGE										
717647	LOT RUE PROJETEE CITE DE MONTREAL MEILLEUR AMENAGEMENT	351 21	E	900		900			99E			900	
717648	LOT RUE PROJETEE CITE DE MONTREAL MEILLEUR AMENAGEMENT	351 20	E	900		900			99E			900	
717649	LOT RUE PROJETEE CITE DE MONTREAL MEILLEUR AMENAGEMENT	351 19	E	900		900			99E			900	
717650	LOT RUE PROJETEE CITE DE MONTREAL MEILLEUR AMENAGEMENT	351 18	E	900		900			99E			900	
717651	LOT RUE PROJETEE CITE DE MONTREAL MEILLEUR AMENAGEMENT	351 17	E	900		900			99E			900	
717652	LOT RUE PROJETEE CITE DE MONTREAL MEILLEUR AMENAGEMENT	351 16	E	900		900			99E			900	
717653	LOT RUE PROJETEE CITE DE MONTREAL MEILLEUR AMENAGEMENT	351 15	E	900		900			99E			900	

SUPPLEMENTARY VALUATION ROLL OF IMMOVABLE PROPERTY FOR THE FISCAL YEAR COMMENCING 1ST. MAY 1961

RUE STREET	QUARTIER WARD	AMUNTS.I.C.		ARRONDISSEMENT ÉLECTORAL ELECTORAL DISTRICT	VALEUR (DOLLARS SEULEMENT) - VALUE (DOLLARS ONLY)				TROTTOIRS SIDEWALKS	CODE	DENOMINATION	VALEUR POUR LA TAXE SCOLAIRE VALUE FOR SCHOOL TAX	NO DE RÉSOLUTION RESOLUTION NO. NO DE CERTIFICAT CERTIFICATE NO.
NO DE COMPTE ACCOUNT NO.	EMPLACEMENT DE L'IMMEUBLE LOCATION OF PROPERTY		CADASTRE - SUBDIVISION	ENTRETIEN DES TROTTOIRS POS DE FRONT MAINTENANCE OF SIDEWALKS FEET FRONTAGE	TERRAIN LAND	BÂTIMENTS ET AUTRES BIENS BUILDINGS AND OTHER ITEMS	VALEUR EXEMPTÉE EXEMPT VALUE	VALEUR IMPOSABLE TAXABLE VALUE					
717654	LOT RUE PROJETEE CITE DE MONTREAL MEILLEUR AMENAGEMENT		351 14	E	900		900 ✓			99E		900	
717655	LOT RUE PROJETEE CITE DE MONTREAL MEILLEUR AMENAGEMENT		351 13	E	900		900 ✓			99E		900	
717656	LOT RUE PROJETEE CITE DE MONTREAL MEILLEUR AMENAGEMENT		351 P12	E	850		850 ✓			99E		850	
717657	LOT RUE PROJETEE CITE DE MONTREAL MEILLEUR AMENAGEMENT		351 P11	E	210		210 ✓			99E		210	
717665	LOT BLVD DE L ACADIE ACE HOLDINGS CORPORATION JACK ROSENBLUM 1/3 6800 HUTCHISON IVANHOE CORP 1/3 7101 CH COTE ST LUC ROOM VILLE COTE ST LUC		351 514A	N	350			350		16N		350	
717669	LOT BLVD DE L ACADIE ACE HOLDINGS CORPORATION JACK ROSENBLUM 1/3 6800 HUTCHISON IVANHOE CORP 1/3 7101 CH COTE ST LUC ROOM VILLE COTE ST LUC		351 517	N	450			450		16N		450	

SUPPLEMENTARY VALUATION ROLL OF IMMOVABLE PROPERTY FOR THE FISCAL YEAR COMMENCING 1ST. MAY 1961

RUE STREET	QUARTIER WARD	ARRONDISSEMENT ELECTORAL ELECTORAL DISTRICT	AHUNTSIC		VALEUR (DOLLARS SEULEMENT) - VALUE (DOLLARS ONLY)				VALEUR POUR LA TAXE SCOLAIRE VALUE FOR SCHOOL TAX	NO DE RESOLUTION RESOLUTION NO.
			NO DE COMPTE ACCOUNT NO.	EMPLACEMENT DE L'IMMEUBLE LOCATION OF PROPERTY	CAOASTRE - SUBDIVISION	ENTRETIEN DES TROTTOIRS POS OF FRONT MAINTENANCE OF SIDEWALKS FEET FRONTAGE	TERRAIN LAND	BATIMENTS ET AUTRES ITEM BUILDINGS AND OTHER ITEMS		
NOM ET ADRESSE DU PROPRIETAIRE NAME AND ADDRESS OF OWNER		OCCUPATION ET DENOMINATION								
717675	LOT BLVD DE L ACADIE	351 520								
	ACE HOLDINGS CORPORATION JACK ROSENBLUM 1/3 6800 HUTCHISON IVANHOE CORP 1/3 7101 CH COTE ST LUC ROOM VILLE COTE ST LUC	1-3 MERCHANT	N	450			450	16	N	450
717677	LOT BLVD DE L ACADIE	351 521								
	ACE HOLDINGS CORPORATION JACK ROSENBLUM 1/3 6800 HUTCHISON IVANHOE CORP 1/3 7101 CH COTE ST LUC ROOM VILLE COTE ST LUC	1-3 MERCHANT	N	450			450	16	N	450
717679	LOT BLVD DE L ACADIE	351 522								
	ACE HOLDINGS CORPORATION JACK ROSENBLUM 1/3 6800 HUTCHISON IVANHOE CORP 1/3 7101 CH COTE ST LUC ROOM VILLE COTE ST LUC	1-3 MERCHANT	N	450			450	16	N	450
717681	LOT BLVD DE L ACADIE	351 523								
	ACE HOLDINGS CORPORATION JACK ROSENBLUM 1/3 6800 HUTCHISON IVANHOE CORP 1/3 7101 CH COTE ST LUC ROOM VILLE COTE ST LUC	1-3 MERCHANT	N	450			450	16	N	450
717682	LOT BLVD DE L ACADIE	350 899 351 524								
	ACE HOLDINGS CORPORATION JACK ROSENBLUM 1/3 6800 HUTCHISON IVANHOE CORP 1/3 7101 CH COTE ST LUC ROOM VILLE COTE ST LUC	1-3 MERCHANT	N	450			450	16	N	450

SUPPLEMENTARY VALUATION ROLL OF IMMOVABLE PROPERTY FOR THE FISCAL YEAR COMMENCING 1ST. MAY 1961

RUE STREET	QUARTIER WARD	ARRONDISSEMENT ELECTORAL ELECTORAL DISTRICT	AHUNTSLIC		ENTRETIEN DES TROTTOIRS PDS DE FRONT	VALEUR (DOLLARS SEULEMENT) - VALUE (DOLLARS ONLY)		TROTTOIRS SIDEWALKS	CODE	DEPOMINATION	VALEUR POUR LA TAXE SCOLAIRE VALUE FOR SCHOOL TAX	NO DE RESOLUTION RESOLUTION NO.
			CADASTRE - SUBDIVISION	OCUPATION ET AND DENOMINATION		MANTENANCE OF SIDEWALKS FEET FRONTAGE	TERRAIN LAND					
NO DE COMPTE ACCOUNT NO.	EMPLACEMENT DE L'IMMEUBLE LOCATION OF PROPERTY		NOM ET ADRESSE DU PROPRIETAIRE NAME AND ADDRESS OF OWNER									NO DE CERTIFICAT CERTIFICATE NO.
717684	LOT BLVD DE L ACADIE		351	465		450		450	16	N	450	
	ACE HOLDINGS CORPORATION JACK ROSENBLIOM 1/3 6800 HUTCHISON IVANHOE CORP 1/3 7101 CH COTE ST LUC ROOM VILLE COTE ST LUC		1-3 MERCHANT	210								
717686	LOT BLVD DE L ACADIE		351	466		450		450	16	N	450	
	ACE HOLDINGS CORPORATION JACK ROSENBLIOM 1/3 6800 HUTCHISON IVANHOE CORP 1/3 7101 CH COTE ST LUC ROOM VILLE COTE ST LUC		1-3 MERCHANT	210								
717688	LOT BLVD DE L ACADIE		351	467		450		450	16	N	450	
	ACE HOLDINGS CORPORATION JACK ROSENBLIOM 1/3 6800 HUTCHISON IVANHOE CORP 1/3 7101 CH COTE ST LUC ROOM VILLE COTE ST LUC		1-3 MERCHANT	210								
717690	LOT BLVD DE L ACADIE		351	468		450		450	16	N	450	
	ACE HOLDINGS CORPORATION JACK ROSENBLIOM 1/3 6800 HUTCHISON IVANHOE CORP 1/3 7101 CH COTE ST LUC ROOM VILLE COTE ST LUC		1-3 MERCHANT	210								
717692	LOT BLVD DE L ACADIE		351	469		400		400	16	N	400	
	ACE HOLDINGS CORPORATION JACK ROSENBLIOM 1/3 6800 HUTCHISON IVANHOE CORP 1/3 7101 CH COTE ST LUC ROOM VILLE COTE ST LUC		1-3 MERCHANT	210								

SUPPLEMENTARY VALUATION ROLL OF IMMOVABLE PROPERTY FOR THE FISCAL YEAR COMMENCING 1ST. MAY 1961

RUE STREET	QUARTIER WARD	ARRONDISSEMENT ÉLECTORAL ELECTORAL DISTRICT	MONTREAL		VALEUR (DOLLARS SEULEMENT) - VALUE (DOLLARS ONLY)				VALEUR POUR LA TAXE SCOLAIRE VALUE FOR SCHOOL TAX	NO DE RÉSOLUTION RESOLUTION NO.	
			CADASTRE SUBDIVISION	ENTRETIEN DES TROTTOIRS PDS DE FRONT MAINTENANCE OF SIDEWALKS FEET FRONTAGE	TERRAIN LAND	BÂTIMENTS ET AUTRES ITERS BUILDINGS AND OTHER ITEMS	VALEUR EXEMPTÉE EXEMPT VALUE	VALEUR IMPOSABLE TAXABLE VALUE			
ACCOUNT NO.	NOM ET ADRESSE DU PROPRIÉTAIRE NAME AND ADDRESS OF OWNER	OCCUPATION ET DÉNOMINATION AND DENOMINATION								NO DE CERTIFICAT CERTIFICATE NO.	
717694	LOT BLVD DE L ACADIE ACE HOLDINGS CORPORATION JACK ROSENBLUM 1/3 6800 HUTCHISON IVANHOE CORP 1/3 7101 CH COTE ST LUC ROOM VILLE COTE ST LUC	351 P470 1-3 MERCHANT 210	N		300			300	16N	300	
717696	LOT BLVD DE L ACADIE ACE HOLDINGS CORPORATION JACK ROSENBLUM 1/3 6800 HUTCHISON IVANHOE CORP 1/3 7101 CH COTE ST LUC ROOM VILLE COTE ST LUC	351 P471 1-3 MERCHANT 210	N		230			230	16N	230	
717698	LOT BLVD DE L ACADIE ACE HOLDINGS CORPORATION JACK ROSENBLUM 1/3 6800 HUTCHISON IVANHOE CORP 1/3 7101 CH COTE ST LUC ROOM VILLE COTE ST LUC	351 P472 1-3 MERCHANT 210	N		150			160	16N	160	
717700	LOT BLVD DE L ACADIE ACE HOLDINGS CORPORATION JACK ROSENBLUM 1/3 6800 HUTCHISON IVANHOE CORP 1/3 7101 CH COTE ST LUC ROOM VILLE COTE ST LUC	351 P473 1-3 MERCHANT 210	N		100			100	16N	100	
717702	LOT BLVD DE L ACADIE ACE HOLDINGS CORPORATION JACK ROSENBLUM 1/3 6800 HUTCHISON IVANHOE CORP 1/3 7101 CH COTE ST LUC ROOM VILLE COTE ST LUC	351 P474 1-3 MERCHANT 210	N		40			40	16N	40	

SUPPLEMENTARY VALUATION ROLL OF IMMOVABLE PROPERTY FOR THE FISCAL YEAR COMMENCING 1ST. MAY 1961

NO DE COMPTE ACCOUNT NO.	EMPLACEMENT DE L'IMMEUBLE LOCATION OF PROPERTY	CADASTRE - SUBDIVISION	ENTRETIEN DES TROTTOIRS POS DE FRONT MAINTENANCE OF SIDEWALKS FEET FRONTAGE	VALEUR (DOLLARS SEULEMENT) - VALUE (DOLLARS ONLY)		PROFONDEUR SUEZELLE	E D O U	DENONCIATION	VALEUR POUR LA TAXE SCOLAIRE VALUE FOR SCHOOL TAX	NO DE RÉSOLUTION RESOLUTION NO. NO DE CERTIFICAT CERTIFICATE NO.
				TERRAIN LAND	BÂTIMENTS ET AUTRES ITERS BUILDINGS AND OTHER ITEMS					
717704	LOT BLVD DE L ACADIE <i>CITÉ DE MONTREAL</i> AGE HOLDINGS CORPORATION 1-3 JACK ROSENBLUM 1/3 6800 HUTCHISON IVANHOE CORP 1/3 7101 CH COTE ST LUC ROOM 210 VILLE COTE ST LUC	351 P475		10		10	16		10	<i>Res 133 (13-6-61)</i> <i>du 17-5-61</i>
717718	LOT ARR BLVD DE L ACADIE <i>CITÉ DE MONTREAL</i> AGE HOLDINGS CORPORATION 1-3 JACK ROSENBLUM 1/3 6800 HUTCHISON IVANHOE CORP 1/3 7101 CH COTE ST LUC ROOM 210 VILLE COTE ST LUC	351 P482		10		10	16		10	<i>Res 134 (13-6-61)</i> <i>du 17-5-61</i>
717719	LOT ARR BLVD DE L ACADIE <i>CITÉ DE MONTREAL</i> AGE HOLDINGS CORPORATION 1-3 JACK ROSENBLUM 1/3 6800 HUTCHISON IVANHOE CORP 1/3 7101 CH COTE ST LUC ROOM 210 VILLE COTE ST LUC	351 P483		30		30	16		30	<i>Res 135 (13-6-61)</i> <i>du 17-5-61</i>
717720	LOT ARR BLVD DE L ACADIE <i>CITÉ DE MONTREAL</i> AGE HOLDINGS CORPORATION 1-3 JACK ROSENBLUM 1/3 6800 HUTCHISON IVANHOE CORP 1/3 7101 CH COTE ST LUC ROOM 210 VILLE COTE ST LUC	351 P484		60		60	16		60	<i>Res 136 (13-6-61)</i> <i>du 17-5-61</i>
717722	LOT ARR BLVD DE L ACADIE AGE HOLDINGS CORPORATION 1-3 JACK ROSENBLUM 1/3 6800 HUTCHISON IVANHOE CORP 1/3 7101 CH COTE ST LUC ROOM 210 VILLE COTE ST LUC	351 P485		80		80	16		80	

SUPPLEMENTARY VALUATION ROLL OF IMMOVABLE PROPERTY FOR THE FISCAL YEAR COMMENCING 1ST. MAY 1961

RUE STREET	QUARTIER WARD	ARRONDISSEMENT ELECTORAL ELECTORAL DISTRICT	MONTREAL		VALEUR (DOLLARS SEULEMENT) - VALUE (DOLLARS ONLY)				TROTTOIRS SIDEWALKS	CODE	DÉNOMINATION	VALEUR POUR LA TAXE SCOLAIRE VALUE FOR SCHOOL TAX	NO DE RÉSOLUTION RESOLUTION NO.
			CADASTRE	SUBDIVISION	TERRAIN LAND	BÂTIMENTS BY OTHER THAN BUILDINGS AND OTHER ITEMS	VALEUR EXEMPTÉ EXEMPT VALUE	VALEUR IMPOSABLE TAXABLE VALUE					
NO DE COMPTE ACCOUNT NO.	EMPLACEMENT DE L'IMMEUBLE LOCATION OF PROPERTY		OCCUPATION ET AND DÉNOMINATION		ENTRETIEN DES TROTTOIRS POE DE FRONT	MAINTENANCE OF SIDEWALKS FEET FRONTAGE							
	NOM ET ADRESSE DU PROPRIÉTAIRE NAME AND ADDRESS OF OWNER												
717723	LOT ARR BLVD DE L ACADIE		351	P384			130			130	16N	130	
	ACE HOLDINGS CORPORATION JACK ROSENBLIOM 1/3 6800 HUTCHISON IVANHOE CORP 1/3 7101 CH COTE ST LUC ROOM VILLE COTE ST LUC		1-3 MERCHANT										
717724	LOT ARR BLVD DE L ACADIE		351	P385			130			130	16N	130	
	ACE HOLDINGS CORPORATION JACK ROSENBLIOM 1/3 6800 HUTCHISON IVANHOE CORP 1/3 7101 CH COTE ST LUC ROOM VILLE COTE ST LUC		1-3 MERCHANT										
717726	LOT ARR BLVD DE L ACADIE		351	P386			130			130	16N	130	
	ACE HOLDINGS CORPORATION JACK ROSENBLIOM 1/3 6800 HUTCHISON IVANHOE CORP 1/3 7101 CH COTE ST LUC ROOM VILLE COTE ST LUC		1-3 MERCHANT										
717728	LOT ARR BLVD DE L ACADIE		351	P387			10			10	16N	10	
	ACE HOLDINGS CORPORATION JACK ROSENBLIOM 1/3 6800 HUTCHISON IVANHOE CORP 1/3 7101 CH COTE ST LUC ROOM VILLE COTE ST LUC		1-3 MERCHANT										
717736	LOT BLVD DE L ACADIE		351	P397			230			230	99E	230	
	CITE DE MONTREAL MEILLEUR AMENAGEMENT												

SUPPLEMENTARY VALUATION ROLL OF IMMOVABLE PROPERTY FOR THE FISCAL YEAR COMMENCING 1ST. MAY 1961

RUE STREET	QUARTIER WARD	ARRONDISSEMENT ELECTORAL ELECTORAL DISTRICT	CADASTRE - SUBDIVISION		ENTRETIEN DES TROTTOIRS PDS DE FRONT MAINTENANCE OF SIDEWALKS FEET FRONTAGE	VALEUR (DOLLARS SEULEMENT) - VALUE (DOLLARS ONLY)		TROTTOIRS SIDEWALKS	CODE	DENOMINATION	VALEUR POUR LA TAXE SCOLAIRE VALUE FOR SCHOOL TAX	NO DE RESOLUTION RESOLUTION NO.
			NO DE COMPTE ACCOUNT NO.	EMPLACEMENT DE L'IMMEUBLE LOCATION OF PROPERTY		NO DE COMPTE ACCOUNT NO.	EMPLACEMENT DE L'IMMEUBLE LOCATION OF PROPERTY					
		AMOUNTS, I.C.	717738	LOT BLVD DE L ACADIE CITE DE MONTREAL MEILLEUR AMENAGEMENT	351 P398 E	230	230 ✓	99E			230	
			717740	LOT BLVD DE L ACADIE CITE DE MONTREAL MEILLEUR AMENAGEMENT	351 P399 E	230	230 ✓	99E			230	
			717742	LOT BLVD DE L ACADIE CITE DE MONTREAL MEILLEUR AMENAGEMENT	351 P400 E	230	230 ✓	99E			230	
			717744	LOT BLVD DE L ACADIE CITE DE MONTREAL MEILLEUR AMENAGEMENT	351 P401 E	230	230 ✓	99E			230	
			717746	LOT BLVD DE L ACADIE CITE DE MONTREAL MEILLEUR AMENAGEMENT	351 P402 E	230	230 ✓	99E			230	
			717748	LOT BLVD DE L ACADIE CITE DE MONTREAL MEILLEUR AMENAGEMENT	351 P403 E	230	230 ✓	99E			230	
			717749	LOT BLVD DE L ACADIE CITE DE MONTREAL MEILLEUR AMENAGEMENT	351 P404 E	230	230 ✓	99E			230	

SUPPLEMENTARY VALUATION ROLL OF IMMOVABLE PROPERTY FOR THE FISCAL YEAR COMMENCING 1ST. MAY 1961

RUE STREET	QUARTIER WARD	ARRONDISSEMENT ELECTORAL ELECTORAL DISTRICT	CADASTRE - SUBDIVISION		ENTRETIEN DES TROTTOIRS PDR DE FRONT		VALEUR (DOLLARS SEULEMENT) - VALUE (DOLLARS ONLY)		TROTTOIRS SIDEWALKS	CODE	DENOMINATION	VALEUR POUR LA TAXE SCOLAIRE VALUE FOR SCHOOL TAX	NO DE RESOLUTION RESOLUTION NO.
			NO DE COMPTE ACCOUNT NO.	EMPLACEMENT DE L'IMMEUBLE LOCATION OF PROPERTY	OCCUPATION ET AND DENOMINATION	MAINTENANCE OF SIDEWALKS PDET FRONTAGE	TERRAIN LAND	BATIMENTS ET AUTRES ITERS BUILDINGS AND OTHER ITEMS					
			717818	LOT BLVD DE L ACADIE CITE DE MONTREAL MEILLEUR AMENAGEMENT	351 P50 E		300	300 ✓		99E		300	
			717819	LOT BLVD DE L ACADIE CITE DE MONTREAL MEILLEUR AMENAGEMENT	351 P62 P63 P54 E		800	800 ✓		99E		800	
			717850	LOT BLVD CREMAZIE OUEST LA CITE DE MONTREAL MEILLEUR AMENAGEMENT	351 P527 E		30	30		99E		30	
			717870 717957	VoIR PLUS BAS.									
			717958	9252156 CLARK CARMEN GALILEO 9232 CLARK	343 112-24-2 112-25 C	ETUDIANT	375	1950	20450		11C	22400	
			717964	2497 SAUVE EST 9810/12 D IBERVILLE FLORIANNE BERRAS VVE DE ALFRED NANTEL 9810 D IBERVILLE	133 P290 DE LA P289 C			1300	15600		12C	16900	
			717870	9120 STURBAIN Maschiotta Brastanziano 6681 de Gaspe	343 1144 2114-5 C		375	2100	19100		C	21200	Res 117(26-5-61)
			717957	9242-46 CLARK Giulia Vitalini 1/2 Cecilia Castro son spon 5 de B 14, 9246 Clark Anna Maria Vitalini spon de B de Piero de Castro 1/2 9242 Clark	343 112-23 112-24-1 C		375	1950	17850			19800	1226 Res 116(26-5-61)

SUPPLEMENTARY VALUATION ROLL OF IMMOVABLE PROPERTY FOR THE FISCAL YEAR COMMENCING 1ST. MAY 1961

RUE STREET	QUARTIER WARD	ARRONDISSEMENT ÉLECTORAL ELECTORAL DISTRICT		VALEUR (DOLLARS SEULEMENT) - VALUE (DOLLARS ONLY)				NO. DE RÉOLUTION RESOLUTION NO.	NO. DE CERTIFICAT CERTIFICATE NO.
NO DE COMPTE ACCOUNT NO.	EMPLACEMENT DE L'IMMEUBLE LOCATION OF PROPERTY	CADASTRE SUBDIVISION	ENTRETIEN DES TROTTOIRS PDS DE FRONT MAINTENANCE OF SIDEWALKS FEET FRONTAGE	TERRAIN LAND	BÂTIMENTS ET AUTRES ITEM BUILDINGS AND OTHER ITEM	VALEUR EXEMPTÉ EXEMPT VALUE	VALEUR IMPOSABLE TAXABLE VALUE		
	NOM ET ADRESSE DU PROPRIÉTAIRE NAME AND ADDRESS OF OWNER	OCCUPATION ET AND DENOMINATION						VALEUR POUR LA TAXE SCOLAIRE VALUE FOR SCHOOL TAX	
718011	LQT BLVD DE L ACADIE CITE DE MONTREAL MEILLEUR AMENAGEMENT	351 P61 E		300		300		300	
718043	10440 ANDRE JOBIN ALICE PRATI EPSE S DE 3 DE ATTILIO PERENCIN 10440 ANDRE JOBIN	128 6-13 C CHARPENTIER	375	2100	18400		20500	20500	
718060	311/15 DE BEAUHARNOIS ISSIE DRAINJUEL 7J/ 7105 AVE GUERBES APT 2 RALPH PETRUCCI 7C/ 8380 BLOOMFIELD	345 264-1 DE LA 265-1 N CONTRACTOR CONTRACTOR	42	1400	16300		17700	17700	
718067	LOT ARR DE BEAUHARNOIS LA CITE DE MONTREAL MEILLEUR AMENAGEMENT	351 P525 E		170		170		170	
718082	LOT DE PORT ROYAL OUEST SAUL GROSSMAN 5718 QUEEN MARY ROAD MOSES YANOFKY 5716 RAND AVE	345 1169 J MNFTR MNFTR	72	4850	67150		4850 72000	4850 72000	Conv. 1961-5
718106	9474 MONTEE DE ST MICHEL RAYMOND LARDUCHE 8847 9 E AVE VILLE ST MICHEL QUE	126 P936 C VENDEUR		700	7400		8100	8100	1227

SUPPLEMENTARY VALUATION ROLL OF IMMOVABLE PROPERTY FOR THE FISCAL YEAR COMMENCING 1ST. MAY 1961

RUE STREET	QUARTIER WARD	ARRONDISSEMENT ÉLECTORAL ELECTORAL DISTRICT	NO DE COMPTE ACCOUNT NO.	EMPLACEMENT DE L'IMMEUBLE LOCATION OF PROPERTY	CADASTRE - SUBDIVISION AHUNTSIC	ENTRETIEN DES TROTTOIRS FOR DE FRONT MAINTENANCE OF SIDEWALKS FEET FRONTAGE	VALEUR (DOLLARS SEULEMENT) - VALUE (DOLLARS ONLY)		TROTTOIRS SIDEWALKS	E D O O U	DÉNOMINATION	VALEUR POUR LA TAXE SCOLAIRE VALUE FOR SCHOOL TAX	NO DE RÉOLUTION RESOLUTION NO. NO DE CERTIFICAT CERTIFICATE NO.
				NOM ET ADRESSE DU PROPRIÉTAIRE NAME AND ADDRESS OF OWNER	OCCUPATION ET DÉNOMINATION	TERRAIN LAND	BÂTIMENTS ET AUTRES ÉLÉMENTS BUILDINGS AND OTHER ITEMS	VALEUR EXEMPTÉE EXEMPT VALUE					
			718109	9447-49 LOT VIANNEY	127 451		650	13600		13600 630	12C	13600 630	But 704 (3-7-61)
			718134	LOT LOT DE 8740 BLVD DE L'ACADIE	351 P64 P65 P66 P67 DE LA P47 48 49 50 51 52		5500	81200	5500	86700	99E	5500 86700	But 331 (23-10-61) du 8-8-61
			718135	LOT LOT DE 8740 BLVD DE L'ACADIE	351 P55 P56 P57		1500	36200		27700	99E	27700	Exproprié pour une But 332 (23-10-61) du 8-8-61
				LA SITE DE MONTREAL EXPROPRIÉ POUR BUS									

SUPPLEMENTARY VALUATION ROLL OF IMMOVABLE PROPERTY FOR THE FISCAL YEAR COMMENCING 1ST. MAY 1961

RUE STREET	QUARTIER WARD	ARRONDISSEMENT ÉLECTORAL ELECTORAL DISTRICT	AHUNTSIC CADASTRE - SUBDIVISION	ENTRETIEN DES TROTTOIRS PDS DE FRONT MAINTENANCE OF SIDEWALKS FEET FRONTAGE	VALEUR (DOLLARS SEULEMENT) - VALUE (DOLLARS ONLY)		TROTTOIRS SIDEWALKS	CODE	DÉNOMINATION	VALEUR POUR LA TAXE SCOLAIRE VALUE FOR SCHOOL TAX	NO DE RÉOLUTION RESOLUTION NO.	
					TERRAIN LAND	BÂTIMENTS ET AUTRES ÎTRES BUILDINGS AND OTHER ITEMS						VALEUR EXEMPTÉE EXEMPT VALUE
NO DE COMPTE ACCOUNT NO.	EMPLACEMENT DE L'IMMEUBLE LOCATION OF PROPERTY		OCCUPATION ET AND DÉNOMINATION									
718137	LOT BLVD DE L ACADIE		351	P67 P68 DE LA P45 P46 P47	E		3150		3150 ✓	99E	3150	
	CITE DE MONTREAL MEILLEUR AMENAGEMENT											
718143	LOT DE PORT ROYAL		345	891	N		6750		6750	16N	6750	
	GOLCONDA BUILDERS CORPORATION											
718144	LOT DE PORT ROYAL		345	892	N		6800		6800	16N	6800	
	GOLCONDA BUILDERS CORPORATION											
718146	10020 AVE BRUCHESE		134	736	C	25	1300	160 50	17350	11C	17350	
	DYMITR SNIEZYK 3361 42 E AVE VILLE ST MICHEL QUE MIECZYSLAW LESNIAK ST HENRI DE MASCOUCHE QUE			BUTCHER BUTCHER								
718152	10495 LOT D ISERVILLE		133	1458	C	515	1550	15800	17350 1570	11C	17350 1550	1961-62
	CLAUDE RIBERDY 510 25 E AVE PTE AUX TREMBLES QUE			COMMIS								

SUPPLEMENTARY VALUATION ROLL OF IMMOVABLE PROPERTY FOR THE FISCAL YEAR COMMENCING 1ST. MAY 1961

RUE STREET	QUARTIER WARD	ARRONDISSEMENT ELECTORAL ELECTORAL DISTRICT	AHUNTSIC CADASTRE - SUBDIVISION		ENTRETIEN DES TROTTOIRS PDS DE FRONT MAINTENANCE OF SIDEWALKS FEET FRONTAGE	VALEUR (DOLLARS SEULEMENT) - VALUE (DOLLARS ONLY)		VALEUR POUR LA TAXE SCOLAIRE VALUE FOR SCHOOL TAX	NO DE RESOLUTION RESOLUTION NO. NO DE CERTIFICAT CERTIFICATE NO.
			EMPLACEMENT DE L'IMMEUBLE LOCATION OF PROPERTY	OCCUPATION ET AND DENOMINATION		TERRAIN LAND	BATIMENTS ET AUTRES BÂTIMENTS AND OTHER ITEMS		
ACCOUNT NO.	NOM ET ADRESSE DU PROPRIETAIRE NAME AND ADDRESS OF OWNER								
718153	¹⁰⁴⁸⁵ LOT D IBERVILLE JEANNINE DIT JANINE RIBEROY EPSE S DE 3 DE GUY RIVARD 510 31 E AVE VILLE LA SALLE QUE	133 459	C	365	1000	15800	16800 1000	11C	16800 1000 Lot 1961-62
718156	⁹⁷⁷⁵ LOT TOLHURST PEARL SYREX WIFE S AS TO P OF HARRY STOLOVITCH 2372 BEDFORD ROAD	344 1070	J		3100	38200	38200 3100	12J	38200 3100 Lot 645 (18263) du 1-7-41
718158	²⁰⁵ LOT CHABANEL TEXACO CANADA LIMITED ATT H MC GRATH 1425 DE LA MONTAGNE	344 1071	N	110	5350	20650	20650 5350	15N	20650 5350 Lot 706 (2711)
718160	9463/61 VIANNEY DOMENICO CICARELLI 9461 VIANNEY VITTORIO IULIANI 7057 14 E AVENUE VILLE ST MICHEL	127 448	C		650	3950	14600	12C	14600
718161	¹⁶⁵ 9467 VIANNEY ANTONIO STARTO 9465 VIANNEY	127 446-2 447	C		1050	15750	16800	12C	16800

SUPPLEMENTARY VALUATION ROLL OF IMMOVABLE PROPERTY FOR THE FISCAL YEAR COMMENCING 1ST. MAY 1961

RUE STREET	QUARTIER WARD	ARRONDISSEMENT ÉLECTORAL ELECTORAL DISTRICT	AHUNTSIC CADASTRE - SUBDIVISION		ENTRETIEN DES TROTTOIRS POS DE FRONT	VALEUR (DOLLARS SEULEMENT) - VALUE (DOLLARS ONLY)				VALEUR POUR LA TAXE SCOLAIRE VALUE FOR SCHOOL TAX	NO DE RÉSOLUTION RESOLUTION NO.	
ACCOUNT NO.	NOM ET ADRESSE DU PROPRIÉTAIRE NAME AND ADDRESS OF OWNER	OCCUPATION ET AND DÉNOMINATION			MAINTENANCE OF SIDEWALKS FEET FRONTAGE	TERRAIN LAND	BÂTIMENTS ET AUTRES ITERS BUILDINGS AND OTHER ITEMS	VALEUR EXEMPT EXEMPT VALUE	VALEUR IMPOSABLE TAXABLE VALUE			NO DE CERTIFICAT CERTIFICATE NO.
718162	⁹⁷²⁵ LOT WAVERLY	343A 116 115 114 =113										
	DELLMEADE INVESTMENT CORPORATION 4191 DE COURTRAI		N	99.6	6900	35100		35100 6900	15N	35100 6900	Res 227(21861)	
718163	9730/52 AVE BRUCHESI	134 942										
	D ANELLO PASQUALE 9629A AVE BRUCHESI	JOURNALIER	C	25	1200	12400			13600	11C	13600	
718164	9760/62 AVE BRUCHESI	134 941										
	MARIE ANGE BEAULNE EPSE S DE 3 DE CHARLEMAGNE LANTHIER 9760 AVE BRUCHESI		C	25	1200	12400			13600	11C	13600	
718165	⁸⁹¹⁰⁻¹⁴ LOT BLVD ST LAURENT	342 185 186 187-1 188-1										
	PONTIAC CONSTRUCTION COMPANY INC 7200 HUTCHISON		N	205.5	12400	52400		52400 12400	15N	52400 12400	Res 227(21861)	

SUPPLEMENTARY VALUATION ROLL OF IMMOVABLE PROPERTY FOR THE FISCAL YEAR COMMENCING 1ST. MAY 1961

RUE STREET	QUARTIER WARD	ARRONDISSEMENT ÉLECTORAL ELECTORAL DISTRICT	EMPLACEMENT DE L'IMMEUBLE LOCATION OF PROPERTY		AHUNTSIC CADASTRE - SUBDIVISION		ENTRETIEN DES TROTTOIRS PDS DE FRONT	VALEUR (DOLLARS SEULEMENT) - VALUE (DOLLARS ONLY)				TROTTOIRS SIDEWALKS	CODE	VALEUR POUR LA TAXE SCOLAIRE VALUE FOR SCHOOL TAX	NO DE RÉSOLUTION RESOLUTION NO.
			ACCOUNT NO.	NOM ET ADRESSE DU PROPRIÉTAIRE NAME AND ADDRESS OF OWNER	OCCUPATION ET DÉNOMINATION AND DENOMINATION	MAINTENANCE OF SIDEWALKS PDET FRONTAGE	TERRAIN LAND	BÂTIMENTS ET AUTRES ITERS BUILDINGS AND OTHER ITEMS	VALEUR EXEMPT EXEMPT VALUE	VALEUR IMPOSABLE TAXABLE VALUE	DEMINUTION				
718166			8950 BLVD ST LAURENT ARR BLVD ST LAURENT	342	P188 P189 P190 P191 P192 P193			3050	25750		28800	16N	28800		
			ANTONIO ARCHAMBAULT ET CIE LTEE 8934 BLVD ST LAURENT												
			ATT CANADA LIFE INSURANCE CO 505 BLVD DORCHESTER OUEST												
718167			LOT 400 DE PORT ROYAL	345	1167		72	4900	63400		68300 4900	15N	68300 4900	Con. 1961-62	
			GOLCONDA BUILDERS CORPORATION 155 PORT ROYAL												
718168			LOT 380 DE PORT ROYAL	345	1168		72	4850	63950		68800 4850	15N	68800 4850	Con. 1961-62	
			GOLCONDA BUILDERS CORPORATION 155 PORT ROYAL												
718169			LOT 9750 MEILLEUR	346	708 709 710 P711 P712			4100	52500		52500 4100	16N	52500 4100	Lot 220 (1961)	
			NORBERT AUBIN INC 9670 BLVD ST LAURENT												

SUPPLEMENTARY VALUATION ROLL OF IMMOVABLE PROPERTY FOR THE FISCAL YEAR COMMENCING 1ST. MAY 1961

RUE STREET	QUARTIER WARD	ARRONDISSEMENT ÉLECTORAL ELECTORAL DISTRICT	AHUNTSIC CADASTRE - SUBDIVISION	ENTRETIEN DES TROTTOIRS PDE DE FRONT MAINTENANCE OF SIDEWALKS FEET FRONTAGE	VALEUR (DOLLARS SEULEMENT) - VALUE (DOLLARS ONLY)				VALEUR POUR LA TAXE SCOLAIRE VALUE FOR SCHOOL TAX	NO DE RÉSOLUTION RESOLUTION NO.
					TERRAIN LAND	BÂTIMENTS ET AUTRES ÎTRES BUILDINGS AND OTHER ITEMS	VALEUR EXEMPTÉ EXEMPT VALUE	VALEUR IMPOSABLE TAXABLE VALUE		
NO DE COMPTE ACCOUNT NO.	EMPLACEMENT DE L'IMMEUBLE LOCATION OF PROPERTY	NOM ET ADRESSE DU PROPRIÉTAIRE NAME AND ADDRESS OF OWNER	OCCUPATION ET DÉNOMINATION							
718171	465-17 LOT PORT ROYAL OUEST	346 894	CONTRACTOR	J	3450	53750	53750 3450	12J	53750 3450	Act 22 (21-8-61) du 1-12-60
	LEISER GREENBERG JOSEPH MILLMAN 6732 AVE DE VIMY		CONTRACTOR							
718172	475 LOT PORT ROYAL OUEST	346 895	CONTRACTOR	J	4700	70500	70500 4700	12J	70500 4700	Act. 19-11-62
	LEISER GREENBERG JOSEPH MILLMAN 6732 AVE DE VIMY		CONTRACTOR							
718173	LOT AVE LAROSE	126 P704		L	100		100	12J	100	
	RACHEL SILVERSTEIN WID OF ISAAC ROSENBERG 4785 AVE BOUCHETTE APT 38									
718174	LOT DE PORT ROYAL OUEST	345 P830	INDUSTRIEL	C	1200		1200	12C	1200	
	PASCAL GRANITO 7190 DES ECORES									

SUPPLEMENTARY VALUATION ROLL OF IMMOVABLE PROPERTY FOR THE FISCAL YEAR COMMENCING 1ST. MAY 1961

RUE STREET	QUARTIER WARD	ARRONDISSEMENT ELECTORAL ELECTORAL DISTRICT	AHUNTSIC CADASTRE - SUBDIVISION		VALEUR (DOLLARS SEULEMENT) - VALUE (DOLLARS ONLY)				VALEUR POUR LA TAXE SCOLAIRE VALUE FOR SCHOOL TAX	NO DE RESOLUTION RESOLUTION NO.
			EMPLACEMENT DE L'IMMEUBLE LOCATION OF PROPERTY	OCCUPATION ET AND DENOMINATION	TERRAIN LAND	BATIMENTS ET AUTRES ITEM BUILDINGS AND OTHER ITEM	VALEUR EXEMPT EXEMPT VALUE	VALEUR IMPOSABLE TAXABLE VALUE		
718175	LOT ARR CREMAZIE OUEST	350	733							
			734							
			735							
			736							
			737							
			738							
			739							
			870							
			871							
			872							
			873							
			874							
			875							
			876							
			877							
			878							
			879							
			880							
			711							
			869							
			692							
			691							
			690							
			681							
			682							
			683							
			684							
			685							
			686							
			687							
			688							

SUPPLEMENTARY VALUATION ROLL OF IMMOVABLE PROPERTY FOR THE FISCAL YEAR COMMENCING 1ST. MAY 1961

RUE
STREET

QUARTIER
WARD

ARRONDISSEMENT ÉLECTORAL
ELECTORAL DISTRICT

NO DE COMPTE ACCOUNT NO.	EMPLACEMENT DE L'IMMEUBLE LOCATION OF PROPERTY NOM ET ADRESSE DU PROPRIÉTAIRE NAME AND ADDRESS OF OWNER	CADASTRE - SUBDIVISION AMUNTSIC OCCUPATION ET AND DENOMINATION	ENTRETIEN DES TROTTOIRS PDS DE FRONT MAINTENANCE OF SIDEWALKS FEET FRONTAGE	VALEUR (DOLLARS SEULEMENT) - VALUE (DOLLARS ONLY)				FACTOIRS INDUSTRIELS	CODE	DÉNOMINATION	VALEUR POUR LA TAXE SCOLAIRE VALUE FOR SCHOOL TAX	NO DE RÉOLUTION RESOLUTION NO. NO DE CERTIFICAT CERTIFICATE NO.
				TERRAIN LAND	BÂTIMENTS ET AUTRES ÎTRES BUILDINGS AND OTHER ITEMS	VALEUR EXEMPTÉ EXEMPT VALUE	VALEUR IMPOSABLE TAXABLE VALUE					
718.175		689										
		P817										
		P818										
		P819										
		P820										
		821										
		P868										
		P867										
		P558										
		640										
		639										
		638										
		P637										
		P636										
		P635										
		628										
		629										
		P630										
		P631										
		P605										
		600										
		P601										
		351 P387										
		P386										
		P375										
		P352										
		P266										
	L OFFICE DE L'AUTOROUTE MONTREAL LAURENTIDES MONTREAL LAURENTIENS AUTOROUTE BOARD COMMISSION DU GOUVERNEMENT PROVINCIAL 561 CREMAZIE		E		33650		33650		98E	33650		

1235

SUPPLEMENTARY VALUATION ROLL OF IMMOVABLE PROPERTY FOR THE FISCAL YEAR COMMENCING 1ST. MAY 1961

RUE STREET	QUARTIER WARD	ARRONDISSEMENT ÉLECTORAL ELECTORAL DISTRICT	NO DE COMPTE ACCOUNT NO.	EMPLACEMENT DE L'IMMEUBLE LOCATION OF PROPERTY	CADASTRE SUBDIVISION	ENTRETIEN DES TROTTOIRS PDE DE FRONT MAINTENANCE OF SIDEWALKS FEET FRONTAGE	VALEUR (DOLLARS SEULEMENT) - VALUE (DOLLARS ONLY)		VALEUR POUR LA TAXE SCOLAIRE VALUE FOR SCHOOL TAX	NO DE RÉSOLUTION RESOLUTION NO.	
				NOM ET ADRESSE DU PROPRIÉTAIRE NAME AND ADDRESS OF OWNER	OCCUPATION ET DÉNOMINATION AND DENOMINATION	TERRAIN LAND	BÂTIMENTS ET AUTRES ITERS BUILDINGS AND OTHER ITEMS	VALEUR EXEMPTÉE EXEMPT VALUE			VALEUR IMPOSABLE TAXABLE VALUE
			718176	10470-72 LOT D IBERVILLE	133 119-1 118	C 355	2000	15000	17000 2000	11C	17000 2000 604196061
			718177	LOT LEGENDRE DAPSON ENTERPRISES LTD 480 ROSLYN AVE WESTMOUNT QUE LOUVAIN DEVELOPMENT LTD	P352	N	70350		70350	16N	70350
			718178	LOT CHABANEU WAXMAN DEVELOPMENTS INC 4885 CARLTON AVE WEN MAUR HOLDINGS LTD 465 ST JOHN RM 507	P352	N	70350		70350	16N	70350
			718179	LOT CHABANEL WAXMAN DEVELOPMENTS INC 4885 CARLTON AVE WEN MAUR HOLDINGS LTD 465 ST JOHN RM 507	P352	N	70200		70200	16N	70200
			718180	LOT CHABANEL WAXMAN DEVELOPMENTS INC 4885 CARLTON AVE WEN MAUR HOLDINGS LTD 465 ST JOHN RM 507	P352	N	7950		7950	16N	7950
			718181	LOT LOUVAIN DAPSON ENTERPRISES LTD 480 ROSLYN AVE WESTMOUNT QUE LOUVAIN DEVELOPMENT LTD	P352	N	7950		7950	16N	7950

SUPPLEMENTARY VALUATION ROLL OF IMMOVABLE PROPERTY FOR THE FISCAL YEAR COMMENCING 1ST. MAY 1961

NO DE COMPTE ACCOUNT NO.	EMPLACEMENT DE L'IMMEUBLE LOCATION OF PROPERTY NOM ET ADRESSE DU PROPRIÉTAIRE NAME AND ADDRESS OF OWNER	AHUNTSIC CADASTRE - SUBDIVISION OCCUPATION ET AND DÉNOMINATION	ENTRETIEN DES TROTTOIRS POR DE FRONT MAINTENANCE OF SIDEWALKS FEET FRONTAGE	VALEUR (DOLLARS SEULEMENT) - VALUE (DOLLARS ONLY)		VALEUR EXEMPTÉ EXEMPT VALUE	VALEUR IMPOSABLE TAXABLE VALUE	PROFOND DE LA PARCELLE SIDEWALKS	C D E U	DÉNOMINATION	VALEUR POUR LA TAXE SCOLAIRE VALUE FOR SCHOOL TAX	NO DE RÉSOLUTION RESOLUTION NO.
				TERRAIN LAND	BÂTIMENTS ET AUTRES BUILDINGS AND OTHER ITEMS							
718182	LOT LOUVAIN PAPSON ENTERPRISES LTD 480 ROSLYN AVE WESTMOUNT QUE LOUVAIN DEVELOPMENT LTD	P352 N		70250			70250	16	N		70250	
718183	LOT LOUVAIN WAXMAN DEVELOPMENTS INC 4885 CARLTON AVE	P352 N		22950			22950	16	N		22950	
718184	LOT LOUVAIN WEN MAUR HOLDINGS LTD 465 ST JOHN RM 307	P352 N		22950			22950	16	N		22950	
718185	LOT LOUVAIN PAPSON ENTERPRISES LTD 480 ROSLYN AVE WESTMOUNT QUE	P352 N		22950			22950	16	N		22950	
718186	LOT LOUVAIN LOUVAIN DEVELOPMENTS LTD	P352 N		22950			22950	16	N		22950	
718187	⁴⁷⁶⁰ LOT MEILLEUR LUDIVINE HENRY VVE DE CHARLES FOREST 10470 JEANNE MANCE	346 P711 P712 C	50	2250	19250		19250 2250	12	C		19250 2250	
				522670	245800	151670	616800				768470	
DATE DEC 1 1960				522670	245800	151670	616800				768470	1237
GRAND TOTAL				1906440	2603900	404290	4106050				4510340	

19250
2250
6162
26
1-5-61
Cité 5777 (10-213)

W. B. Dwyer

MAIRIE DE LA CITE - THE ASSISTANT CITY ASSessor

VALUATION ROLL OF IMMOVABLE PROPERTIES FOR THE PERIOD COMMENCING MAY 1ST 1954

RUE - STREET

QUARTIER - WARD

ARRONDISSEMENT ÉLECTORAL DISTRICT

NO DE COMPTE ACCOUNT NO.	EMPLACEMENT DE L'IMMEUBLE LOCATION OF PROPERTY		CADASTRE - SUBDIVISION		ENTRETIEN DES TROTOIRS POS. OF FRONT		VALEUR (DOLLARS SEULEMENT) — VALUE (DOLLARS ONLY)				VALEUR POUR LA TAXE SCOLAIRE VALUE FOR SCHOOL TAX	RESOLUTION NO. CERTIFICATE NO.
	NOM ET ADRESSE DU PROPRIÉTAIRE NAME AND ADDRESS OF OWNER		OCCUPATION ET DÉNOMINATION		MAINTENANCE OF SIDEWALKS FEET FRONTAGE		TERRAIN LAND	BÂTIMENTS BY AUDES ITEM BUILDINGS AND OTHER ITEMS	VALEUR EXEMPTÉ EXEMPT VALUE	VALEUR IMPOSABLE TAXABLE VALUE		
718194	355 Lot de Louvain O. Three Star Construction Ltd 8900 Tanguay		345	1180 1179			12350 -9200	104650		117000 9800	N	117000 9800 provis 712220 6062 1227 10-3-61 21-4-61 Cet 641(19-63) du 1-6-61
718195	365 Lot de Louvain O. Three Star Construction Ltd 8900 Tanguay		345	1174-1 1174-2 N 1174-3 1174-2-2			8950 8300 -8700	176000		176000 8950 8300 -8700	N	176000 8950 8300 -8700 Cet 617(4-2-62) du 1-6-61
718196	385 Lot de Louvain O. Three Star Construction Ltd 8900 Tanguay		345 345 346	1174-2 1176 905			5500 -5100	53400		53400 5500 -5100	N	53400 5500 -5100 Cet 619(4-2-63) du 1-6-61
718197	455 Lot de Louvain O. Three Star Construction Ltd 8900 Tanguay		346	900-2-2 900-2-1 N 900-1			14350 -6650 7300 -14350	135250		149600 -6650 -7300 14350	N	149600 -6650 -7300 -14350 Cet 43(2-2-63) du 7-6-61 Cet 189-3-63 du 5-8-61
718198	505 Lot de Louvain O. Three Star Construction 8900 Tanguay		346	899			11900	91800		91800 11900	N	91800 11900 Cet 22(4-2-63) du 1-6-61
718199	Lot de Louvain O. Three Star Construction 8900 Tanguay		346 346	1127 1122 903 902							N	6062 1231 10-3-61 21-4-61

VALUATION ROLL OF IMMOVABLE PROPERTIES FOR THE PERIOD COMMENCING MAY 1ST 1954

RUE - STREET

QUARTIER - WARD

ARRONDISSEMENT ÉLECTORAL DISTRICT

NO DE COMPTE ACCOUNT NO.	EMPLACEMENT DE L'IMMEUBLE LOCATION OF PROPERTY	CADASTRE - SUBDIVISION	ENTRETIEN DES TROTOIRS POS. DE FRONT	VALEUR (DOLLARS SEULEMENT) — VALUE (DOLLARS ONLY)				VOIES RUE RUE RUE	CODE	RESOLUTION NO. CERTIFICAT NO
	NOM ET ADRESSE DU PROPRIÉTAIRE NAME AND ADDRESS OF OWNER	OCCUPATION ET DÉNOMINATION	MANTENANCE OF SIDEWALKS FEET FRONTAGE	TERRAIN LAND	BÂTIMENTS ET AUTRES ITEM BUILDINGS AND OTHER ITEMS	VALEUR EXEMPTÉ EXEMPT VALUE	VALEUR IMPOSABLE TAXABLE VALUE			
718204	367 LOT PLACE DE LOUVAIN Schofer Holdings Co Ltd 5425 Rosedale Three Star Construction Ltd 8900 Park ave.	345 1173-1 1173-2-1 1173-2-2 1173-3	N	4750 6200 6150	50550		50550 4750 6200 6150	N	50550 (4-2-63) 4750 (12-62) 6200 6150 par le 7.17.20 ANNÉE FISCALE 61-62 CERT. NO. 274 EFFECTIVE 1/4-61 27-9-62	
718205	387-397 LOT PLACE DE LOUVAIN 9525/9515 PARK AVE. Three Star Construction Ltd 8900 Park Ave.	345 1173-3 1174-3 1175 904	N	9850 9700	96610		96610 9850 9700	N	96610 (15-62) 9850 (15-62) 9700 (15-62) par le 7.17.20 ANNÉE FISCALE 61-62 CERT. NO. 486 EFFECTIVE 18-1-62 19-3-62 ANNÉE FISCALE 61-62 CERT. NO. 486 EFFECTIVE 18-1-62 19-3-62 ANNÉE FISCALE 61-62 CERT. NO. 487 EFFECTIVE 18-1-62 19-3-62	
718218	LOT PLACE DE LOUVAIN Three Star Construction Ltd 8900 Park ave.	345 900-2-1 900-1	N	7700 7050			7700 7050	N	7700 (14-62) 7050 (14-62) par le 7.17.20 ANNÉE FISCALE 61-62 CERT. NO. 275 EFFECTIVE 1/4-61 27-9-62 ANNÉE FISCALE 61-62 CERT. NO. 275 EFFECTIVE 1/4-61 27-9-62 ANNÉE FISCALE 61-62 CERT. NO. 275 EFFECTIVE 1/4-61 27-9-62	
718212	Lot André Jobin Arcade Pelotte Ltd	128 data 6-42-1 6-41-1	N	335 1700			1700	N	1700 (14-62) par le 7.17.20 ANNÉE FISCALE 61-62 CERT. NO. 275 EFFECTIVE 1/4-61 27-9-62	
718213	Lot André Jobin Arcade Pelotte Ltd VALEUR NOMINALE	128 data 6-42-1 6-41-1 (GROSSIER)	N	+			+	N	+	
718218	9444-46 Iberville Filomeno Di Maulo 7860 av Papineau apt 3 Antonio Ginitella 7645 Hamier apt 5	133 411	C	25 1000	12700		13700	C	13700 (15-62) par le 7.17.20 ANNÉE FISCALE 61-62 CERT. NO. 286 EFFECTIVE 1/10-61 27-10-61	

VALUATION ROLL OF IMMOVABLE PROPERTIES FOR THE PERIOD COMMENCING MAY 1ST 1962

NO DE COMPTE ACCOUNT NO.	EMPLACEMENT DE L'IMMEUBLE LOCATION OF PROPERTY	CADASTRE - SUBDIVISION		ENTRETIEN DES TROTTOIRS PDS. DE FRONT	VALEUR (DOLLARS SEULEMENT) -- VALUE (DOLLARS ONLY)				TOTAL	RÉSOLUTION NO CERTIFICATE NO	
	NOM ET ADRESSE DU PROPRIÉTAIRE NAME AND ADDRESS OF OWNER	OCCUPATION		MMAINTENANCE OF SIDEWALKS FEET FRONTAGE	TERRAIN LAND	BATIMENTS ET AUTRES BÂTIMENTS AND OTHER ITEMS	VALEUR EXEMPTÉ EXEMPT VALUE	VALEUR IMPOSABLE TAXABLE VALUE			
718222	Lot Ave Louise Nordic Development Corp 4661 Van Horne	126	983		N	40.5	1550		1550	N	1550 do. <i>Lot 126 de 230428 at</i> ANNÉE FISCALE 61-62 CERT. NO 432 EFFECTIVE 5-1-62 21-2-62
718223	Lot Ave Louise Nordic Development Corp 4661 Van Horne	126	982		N	47.5	1950		1950	N	1950 do. <i>do. 126</i> ANNÉE FISCALE 61-62 CERT. NO 432 EFFECTIVE 5-1-62 21-2-62
718224	Lot Ave Louise Nordic Development Corp 4661 Van Horne	126	989		N		1550		1550	N	1550 do. ANNÉE FISCALE 61-62 CERT. NO 432 EFFECTIVE 5-1-62 21-2-62
718225	Lot Ave Louise Nordic Development Corp 4661 Van Horne	126	988		N		1250		1250	N	1250 do. ANNÉE FISCALE 61-62 CERT. NO 432 EFFECTIVE 5-1-62 21-2-62

NO DE COMPTE ACCOUNT NO.	EMPLACEMENT DE L'IMMEUBLE LOCATION OF PROPERTY	CADASTRE - SUBDIVISION	ENTRETIEN DES TROTTOIRS PDS. DE FRONT	VALEUR (DOLLARS SEULEMENT) - VALUE (DOLLARS ONLY)				TOTAL	RÉSOLUTION NO CERTIFICAT NO CERTIFICATE
	NOM ET ADRESSE DU PROPRIÉTAIRE NAME AND ADDRESS OF OWNER		OCCUPATION	MAINTENANCE OF SIDEWALKS FEET FRONTAGE	TERRAIN LAND	BÂTIMENTS ET AUTRES ITEM BUILDINGS AND OTHER ITEMS	VALEUR EXEMPTÉ EXEMPT VALUE		
718232	Lot André Jobin Arcade Pilote Rte. 10505 ave D'Autouil	128 6-17-2		N 30.9	950		950	N	950 Proc de 736544 ANNÉE FISCALE 6-1-62 CERT. NO 197 EFFECTIVE 17-4-62 17-6-62
718233	Lot Montée St Michel Antonio Storto 9465 Verduney	126 7790		C 8	800		800	C	800 ANNÉE FISCALE 6-1-62 CERT. NO 197 EFFECTIVE 17-4-62 17-6-62