TERRAIN DU NOUVE

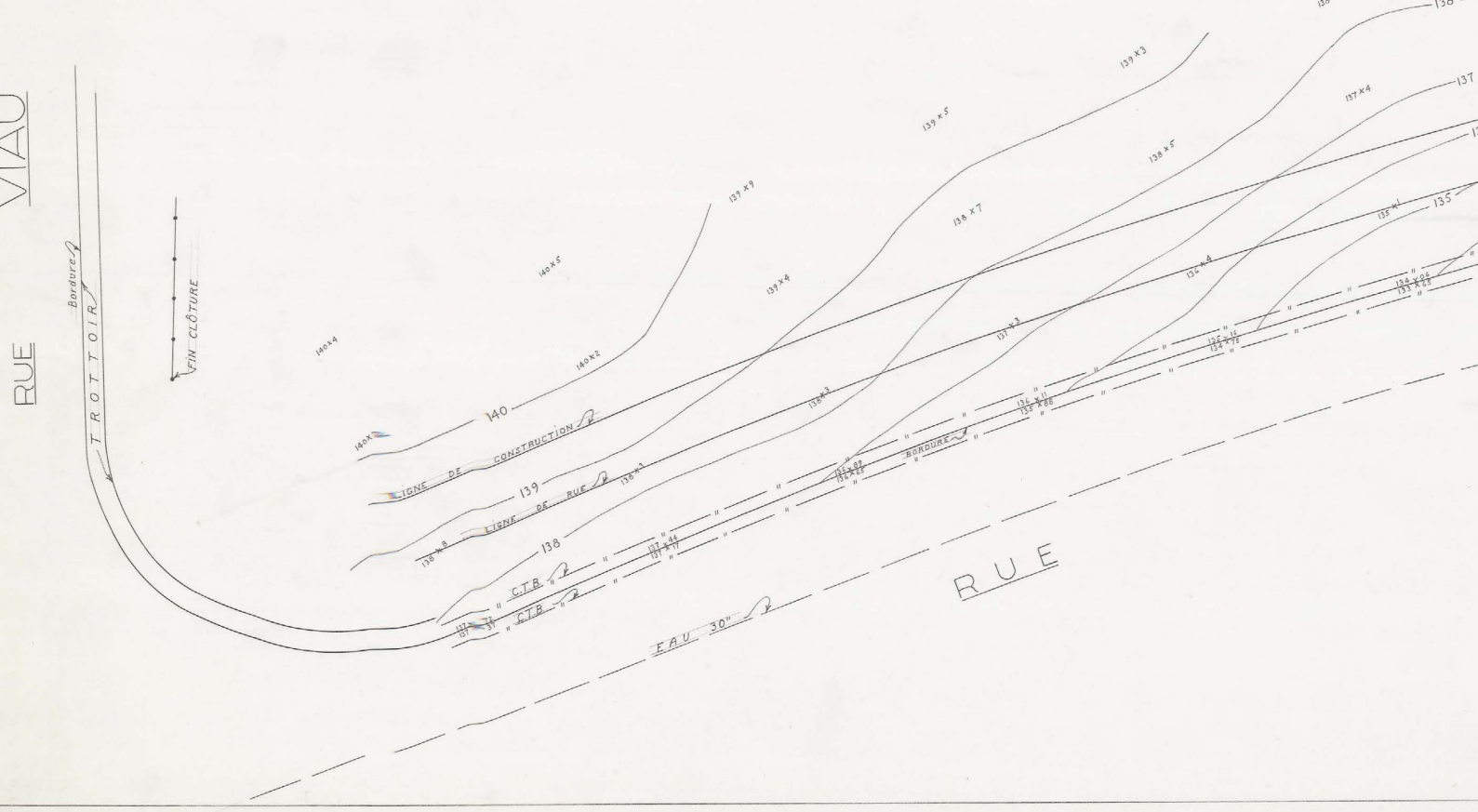
RUE VIAU
Bordure
TROTTOIR
FIN CLÔTURE
138 x5
138
139 x3
137 x4
137
139 x5
138 x5
139 x9
138 x7
135 x1
135
140x5
139 x4
136 x4
140x4
137 x3
140x2
138 x3
140x2
140
LIGNE DE CONSTRUCTION
139
LIGNE DE RUE
138 x3
138 x8
138
136 x89
136 x65
BORDURE
136 x11
135 x88
135 x16
134 x75
134 x06
133 x65
137 x44
137 x17
C.T.B.
C.T.B.
137 x72
137 x37
EAU 30"
RUE

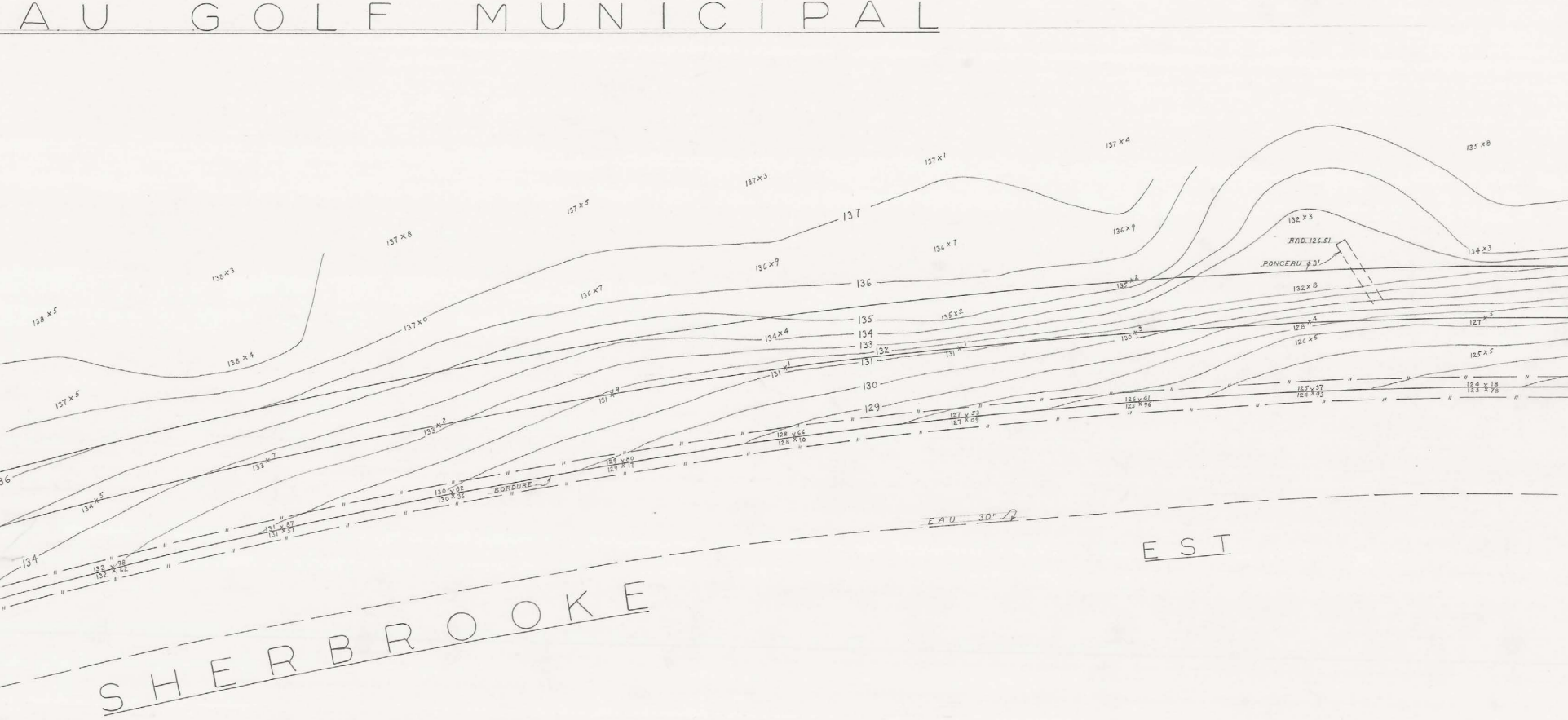
AU GOLF MUNICIPAL
SHERBROOKE
EST
EAU 30"
BORDURE
PONCEAU ϕ 3'
RAD. 126.51
137
136
135
134
133
132
131
130
129
36
134
138 × 5
138 × 3
138 × 4
137 × 5
137 × 8
137 × 0
137 × 5
137 × 3
137 × 1
137 × 4
135 × 8
136 × 9
136 × 7
136 × 7
136 × 9
135 × 2
135 × 2
134 × 4
134 × 3
134 × 5
133 × 7
133 × 2
132 × 3
132 × 8
131 × 9
131 × 1
131 × 1
130 × 3
128 × 4
127 × 5
126 × 5
125 × 5
132 × 98
132 × 62
131 × 87
131 × 51
130 × 82
130 × 36
129 × 80
129 × 11
128 × 66
128 × 10
127 × 53
127 × 09
126 × 41
125 × 96
125 × 37
124 × 93
124 × 18
123 × 78

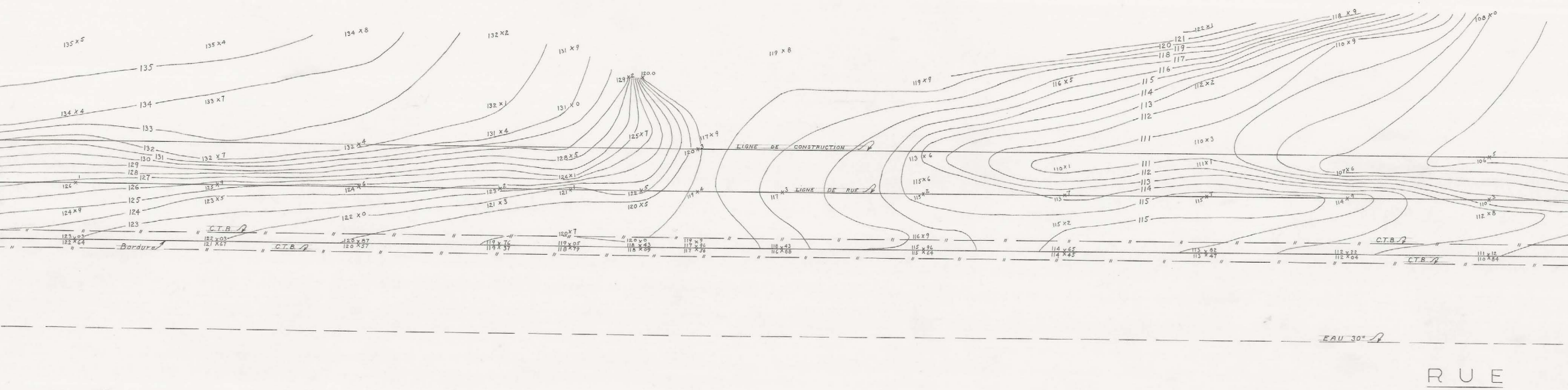
LIGNE DE CONSTRUCTION
LIGNE DE RUE
C.T.B.
Bordure
EAU 30"
RUE
135
134
133
132
131
130
129
128
127
126
125
124
123
121
120
119
118
117
116
115
114
113
112
111


TERRAIN DU NOUVEAU GO
SHERBROOKE
EST
Bordure
C.T.B.
C.T.B.

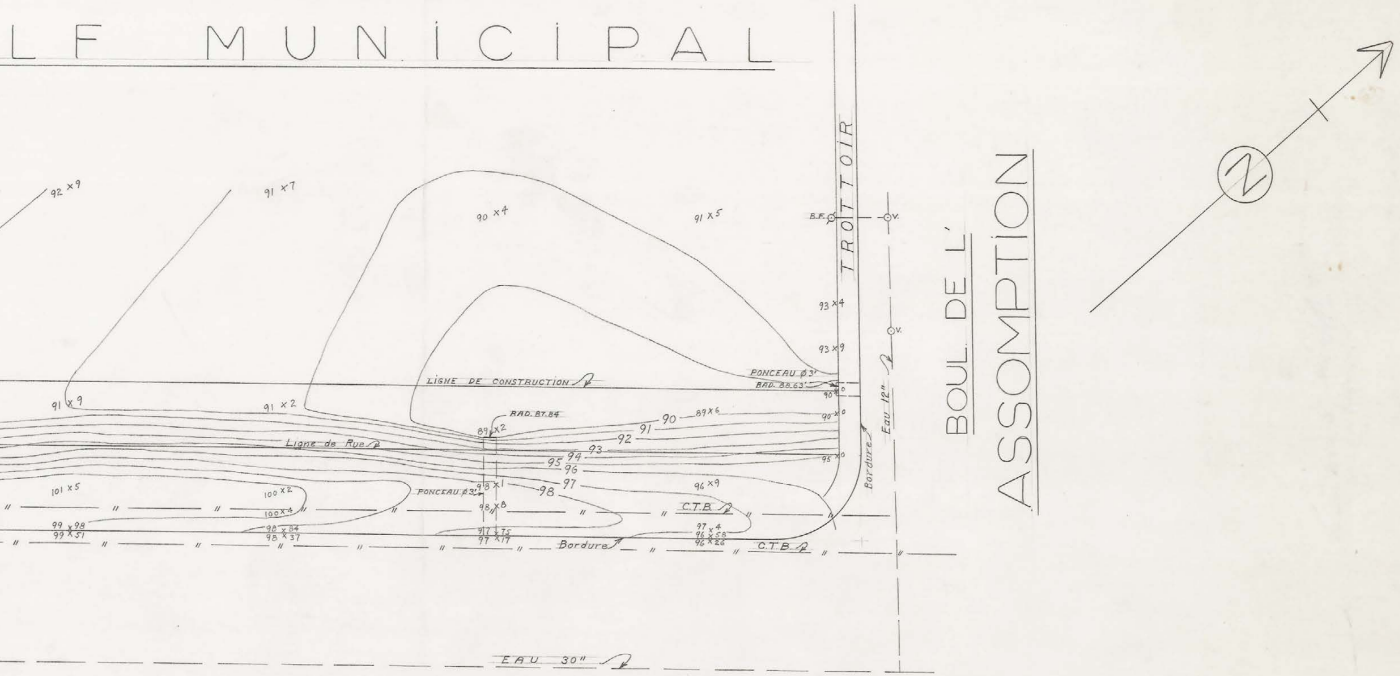
LF MUNICIPAL
92 ×9
91 ×7
90 ×4
91 ×5
B.F.
V.
TROTTOIR
93 ×4
93 ×9
V.
PONCEAU ø3'
RAD. 88.63'
90 ×0
LIGNE DE CONSTRUCTION
91 ×9
91 ×2
RAD. 87.84
89 ×2
90
89 ×6
90 ×0
91
92
93
Ligne de Rue
94
95
96
95 ×0
97
98
98 ×1
PONCEAU ø3'
101 ×5
100 ×2
100 ×4
98 ×8
96 ×9
C.T.B.
99 ×98
99 ×51
98 ×84
98 ×37
97 ×75
97 ×17
97 ×4
96 ×58
96 ×26
Bordure
C.T.B.
Bordure
Eau 12"
BOUL. DE L'
ASSOMPTION
N
EAU 30"

B.M. : Coin N-E Sherbrooke & Viau
Elev. 137.75

REV. 7 AVRIL 1964: CR. No 92-2 CHANGER POUR 85-5

VILLE DE MONTRÉAL
SERVICE DES TRAVAUX PUBLICS
DIVISION TECHNIQUE – SECTION DES PARCS & TERRAINS DE JEUX

TOPOGRAPHIE DU TERRAIN
LE LONG DE SHERBROOKE
POUR CLÔTURE PROJETÉE
GOLF MUNICIPAL – EST DE VIAU –

PRÉPARÉ PAR: J.P.
DESSINÉ PAR: J.H.
ÉCHELLE: 1" = 20'
CR. No 85-5

DATE: 13 DEC. 1957

Om Boucher
INGENIEUR – SURINTENDANT

Archives de la Ville de Montréal