

ALBUM III

Secteur de la rue Saint-Laurent

Ce secteur va de la rue Saint-Sulpice à la rue  
Saint-Vincent inclusivement.













**PRIVE**  
VOITURES REMORQUEES  
A VOS FRAIS  

---

**PRIVATE**  
TOW AWAY ZONE

**QUEBEC-HALFAX-LONDON**

**PARKING**













Archives de la Ville de Montréal





CADDY'S  
**SNACK BAR**  
CENTRE DE BISCUIT CROUSTILLANT

Players no Pleasure  
**GO TOGETHER**

MONTREAL  
**RESTAURANT**

**PARKING**  
PUBLIC PARKING  
50 - 25




























Archives de la Ville de Montréal



























































SAINT-AMABLE

J. MATLIN  
LIMITED

DARKING





G.A. LANGLOIS & FILS

104













































































Archives de la Ville de Montréal


















- 1 Vieux mur rue Saint-Jacques près du café Vauquelin.
- 2 et 3 Façades rue Saint-Paul.
- 4, 5 et 6 Ce qui reste de l'Hôtel-Dieu et de l'ancienne maison-mère de la congrégation: un mur mitoyen et quelques vieux murs.
- 7, 8 et 9 Maison rue Notre-Dame près de Saint-Laurent. Le parking occupe l'emplacement de la congrégation (démolie 1912).
- 10 Détail rue Saint-Paul.
- 11 Rue Saint-Paul à la rue Saint-Laurent.
- 12, 13 et 14 Ancienne maison rue Saint-Paul. Elle va jusqu'à la rue des Commissaires.
- 15, 16 et 17 La même maison rue des Commissaires.
- 18 La rue des Commissaires, vers l'ouest, à partir de Saint-Laurent.
- 19 La rue des Commissaires vers l'est. Au premier plan, maison de la photo 20 et au deuxième plan, emplacement de la maison démolie de la photo No 23.
- 20, 21 et 22 Maison à murs d'angle courbe, rue Saint-Jean-Baptiste.
- 23 Maison semblable à la rue Saint-Gabriel (septembre 1961) voir photo No 17.
- 24 Rue Saint-Jean-Baptiste.
- 25, 26 et 27 Détails de la maison McTavish.
- 28 et 29 Une autre maison de la rue Saint-Jean-Baptiste.
- 30 Angle Notre-Dame et Saint-Jean-Baptiste.
- 31 Maison de Benjamin Beaubien, rue Saint-Gabriel.
- 32 et 33 Angle Saint-Jacques et Saint-Gabriel.
- 34 Maison "Astor".
- 35 Maison très ancienne, angle Saint-Amable et Saint-Vincent.
- 36 et 37 Deux maisons intéressantes.
38. Voir No 15.



## ALBUM. III

RU 003

No	Description	No Kardex
1	Cour arrière du 52 rue St Jacques	UAB 052 Jacques.
2, 3	Bâtiment Alfred Lambert	UAM 50, 60 Paul O.
4@6	Ancien site du couvent de la Congrégation Notre- Dame.	UMG 999 Laurent
7@9	Bâtiment faisant partie du site de la Congrégation Notre-Dame	UMG 18 Dame O.
10	Registre du 11 rue St Paul ouest	UMM 011 Paul O
11	Facade Latéral ouest du 8 rue St Paul est	UMN 008 Paul O.
12@15, 35@55	Les ramparts et la Longueiro avant rénovation	UMM 10 Paul O.
16	Côté nord de la rue de la Commune à l'ouest de St Laurent	UMP 3@65 Commune O
17	Côté nord de la rue de la Commune à l'est de St Laurent	UMP 021 @ 039 Commune E
18@20	Bâtiment sur St Jean-Baptiste entre de la Commune et St Paul.	UMN 020 Paul E.

21	Bâtiment sur St Gabriel entre St Paul et de la Commune maintenant démolie.	VMP 083 Commune
22	Vue Générale de la rue St Jean-Baptiste vers le nord	
23 @ 25	Maison Mc Tavish, rue St Jean-Baptiste	VMA 411 Mc Tavish.
26 & 27	Bâtiment au nord de la maison Mc Tavish rue St Jean-Baptiste	VMA 455 Baptiste
28	Bâtiment coin S/E de St Jean-Baptiste et Notre-Dame	VMA 20 Dame E
29 & 30	Bâtiment coin S/E de St Jacques et St Gabriel maintenant démolie	VMC 515 Gabriel
31	Bâtiment coin S/O de Vaudreuil et St Thérèse, maison Astor	VMA 094 Astor
32	Bâtiment coin N/E de St Annable et St Vincent	VMI 417 Vincent
33	Bâtiment rue St Paul face à la rue de Vaudreuil	VMA 104 Paul E
34	114 rue St Paul E	VMA 114 Paul E
56 & 57	Vue Générale rue St Paul côté sud	VMA 084 & 100 Paul E
58 @ 60	Vue Générale rue St Paul côté sud.	VMA 008 @ 040 Paul E



61, 62

Vue Générale St Paul  
côté nord

UAM 051

@ 051

Paul O.

63

Vue Générale du Port

UAM 001

Port.