

43

NOTRE-DAME-DE-GRÂCE

CODE	COMPTE	EMPLACEMENT - NOM, PROFESSION, RÉSIDENCE					S. N. 144 R. 0221 ***	REF. C.	VALEUR EN DOLLARS			MUNICIPAL	REMARQUES				
		DIV. CAD.	CADASTRE	SUBDIVISION	FRONT	PROFONDEUR			SUPERFICIE	CATÉGORIE TRAITEMENT	SCOLAIRE			TERR. P. C.	TERRAIN	BÂTISSE	TOTAL
1001	43240300	5231-33	GLOBERT														
2002		10 49	33-1		800	9000						72000					
2004		10 49	32-2		1000	9000						1,44000					
2999												2,16000					
3001									2B	1	2B1	6150	18850	25000	T R I		
4201		MME ANDRÉ DUPLESSIS (FRANCINE MONGEAU)															
4801		5233	GLOBERT			H3W 2E6											
1001	43240400	5235-37	GLOBERT														
2002		10 49	32-1		2400	9000						2,16000					
3001									2B	1	2B1	6150	18850	25000	T R I		
4211		MISS TEKLA ELSE LEO															
4811		5235	GLOBERT			H3W 2E6											
		<i>Att: Mme Eva Hill</i>															
		<i>4810 Queen Mary rd #9 H3W 1009 f1222 (28-11-80 St.) 4</i>															
1001	43240500	5239-41	GLOBERT														
2002		10 49	31-2		2500	9000						2,25000					
3001									2B	1	2B1	6450	31150	37600	T R I		
4201		MME KOSTAS KALOGRIAS (MARIA MAKRIS)															
4801		5243	GLOBERT			H3W 2E6											
		<i>5239</i>				<i>f. 681 (30-580) St.</i>											
1001	43240600	5243-48	GLOBERT														
2002		10 49	31-1		1500	9000						1,35000					
2004		10 49	30-3		1000	9000						90000					
2999												2,25000					
3001									2B	1	2B1	6450	31150	37600	T R I		
4201		M JEAN DURCAK															
4801		5245	GLOBERT			H3W 2E6											
4202		MME JEAN DURCAK (SUE LIN CHOW)															
4802		5245	GLOBERT			H3W 2E6											
1001	43240700	5247-49	GLOBERT														
2002		10 49	30-2		2500	9000						2,25000					
3001									2B	1	2B1	6450	31150	37600	T R I		

CODE	COMPTE	EMPLACEMENT - NOM, PROFESSION, RÉSIDENCE					CATEGORIE BÂTIMENT	SCOLAIRE		VALEUR EN DOLLARS			MUNICIPAL	REMARQUES	
		DIV. CAD	CADASTRE	SUBDIVISION	FRONT	PROFONDEUR		SUPERFICIE	TERR. P. C.	TERRAIN	BÂTISSE	TOTAL			
4204 4204	43240700	MME L. RAYMOND ARCHAMBAULT (CLAUDETTE DUVAL)					8F	1							
		5249 GLOBERT H3W 2E6													
1001	43240800	5251-53 GLOBERT													
2002		10 49 30-1			500	9000					45000				
2004		10 49 29-2			2060	9000					1,84500				
2899											2,29500				
3001									2B	1 2B1	6600	30400	37000	T R 1	
4211 4211		MME ROGER MASSIE (MARIE YVONNE BOUCHARD)					5F	1							
		5251 GLOBERT H3W 2E6													
1001	43240900	LOT GLOBERT													
2002		10 49 29-1			2000	9000									
3001									6B						
4204 4204		PROVINCE DE QUÉBEC MINS DE LA VOIRIE					9F	1							
		255 BL CREMAZIE E #800 H2M 1L5													
6001		ROUTE TRANS CANADIENNE													
1001	43241000	LOT GLOBERT													
2002		10 49 28			9000	9000									
3001									6B						
4204 4204		PROVINCE DE QUÉBEC MINS DE LA VOIRIE					9F	1							
		255 BL CREMAZIE E #800 H2M 1L5													
6001		ROUTE TRANS CANADIENNE													
7003 7004 7005		DEBUT DE WELLSSTEED AV BLVD DECARIE COTE SUD													
1001	43241200	WELLSSTEED AV													
2002		10 51 18-10-2			1000	5000									
3001									7A	2 2B1	1550		1550	T V 1	
4204 4204		THE HOUSE OF GORDON LTD					CA	1							
		5265 VICTORIA H3W 2E2													
7001 7002		LIMITES TRAVERSEZ													

CERT.	EFF.	
20/8/80	1/1/80	93

CERT.	EFF.	
20/8/80	1/1/80	93

CODE	COMPTE	EMPLACEMENT - NOM, PROFESSION, RÉSIDENCE					MÉTIER	CATEGORIE BÂTIMENT	SCOLAIRE		VALEUR EN DOLLARS			MUNICIPAL	REMARQUES
		DIV. CAD.	CADASTRE	SUBDIVISION	FRONT	PROFONDEUR			SUPERFICIE	GRAND	TERR. P.C.	TERRAIN	BÂTISSÉ		
7003 7004 7005 7006 7007	43241200	LIMITES DECARIE DEBUT DE BONAVISTA AV CR DE LA COTE ST LUC 4550 BONAVISTA VOIR 4851 COTE ST LUC													
1001	43241600	4840, CHERIN BONAVISTA													
2002 2002 2004 2004 2999	X	10 213	7	12730	15500	10,39100									
		10 213	6	9970	8700	8,48000									
		10 213		12200	7500	18,87100									
3001							3A	1 281	140050	475950	616000	T R 1			
4204 4604		MRS SAMUEL M WITTENBERG (LIBBY STEINBACH) 4550 AV BONAVISTA #1001 H3W 2C7					SA	CI							
5701		ATT 6928 ST HUBERT H2S 2M6													
7001		BONAVISTA ROAD													
1001	43241800	4855 AV BONAVISTA													
2002 2004 2004 2006 2006 2999		10 213	5	20458	IRR	17,35200									
		10 213	4	12800	20000	17,54400									
				7500	IRR										
		10 213	5	6000	20000	12,00000									
		10 213	P2	5900	20000	11,80000									
3001						58,69600									
4211 4611 4612 4612 4613 4613 4614 4614 4615 4615 4616 4616		MR PETER WOLOFSKY, BUILDER 4555 BONAVISTA #112 H3W 2C7 MR KENNETH WOLOFSKY, BUILDER 5190 NORTHBAY ROAD MIAMI BEACH FLORIDA U S A MR SYDNEY WOLOFSKY, BUILDER 1166 WEXFORD CR HAMPSTEAD H3X 1E1 M RENE LEPIRE, CONSTRUCTEUR 7100 BONDURD AV H4V 1W1 MR HYMAN POLANSKY, BUILDER 5 MADRESSE COURT BEACONSFIELD H9W 5H5 MR MICHAEL GALLAGHAN, BUILDER 2285 30 BEAUBET V ST LAURENT H4M 1J6					IA	1							
							IA	2							
							IA	2							
							IF	1							
							IA	2							
							IA	2							
5701		ATT 4555 AV BONAVISTA H3W 2C7													
7001 7002 7003 7004		LIMITES SUD CLAREMONT AV VOIES DU C P R DEBUT DE STE CATHERINE O													
1001	43242051	LOT STE CATHERINE O													

CODE	COMPTE	EMPLACEMENT - NOM, PROFESSION, RÉSIDENCE					RECEV RECEP	RECEV RECEP	CATEGORIE BÂTIMENT	SCOLAIRE		VALEUR EN DOLLARS			MUNICIPAL	REMARQUES	
		DIV. CAD	CADASTRE	SUBDIVISION	FRONT	PROFONDEUR				SUPERFICIE	RECEV RECEP	RECEV RECEP	RECEV RECEP	TERR P.C.			TERRAIN
2002	43242051	10 188-A	13	10616	IRR	42,35200											
2002				6500	42292												
3001																	
4211		ONTARIO & QUEBEC RAILWAY CO					CA	1									
5701		ATT LA SOCIETE IMMOBILIERE MARATHON LTEE															
5702		1010 DE LA GAUCHETIERE SUITE 1800															
5703		PLACE DU CANADA MONTREAL H3B 2N2															
6301		RESERVE POUR FINS DE RUES ECHEANCE 81-04-05															
1001	43242092	LOT STE CATHERINE 0															
2002		10 188-A	14	1000	19966	1,99100											
2002					19858												
3001																	
4211		ONTARIO & QUEBEC RAILWAY CO					CA	1									
5701		ATT LA SOCIETE IMMOBILIERE MARATHON LTEE															
5702		1010 DE LA GAUCHETIERE SUITE 1800															
5703		PLACE DU CANADA MONTREAL H3B 2N2															
1001	43242053	LOT STE CATHERINE 0															
2002		10 188-A	15	2000	22325	4,46500											
3001																	
4211		ONTARIO & QUEBEC RAILWAY CO					CA	1									
5701		ATT LA SOCIETE IMMOBILIERE MARATHON LTEE															
5702		1010 DE LA GAUCHETIERE SUITE 1800															
5703		PLACE DU CANADA MONTREAL H3B 2N2															
1001	43242054	5000 STE CATHERINE 0															
3001																	
4211		ONTARIO & QUEBEC RAILWAY CO					CA	1									
5701		ATT LA SOCIETE IMMOBILIERE MARATHON LTEE															
5702		1010 DE LA GAUCHETIERE SUITE 1800															
5703		PLACE DU CANADA MONTREAL H3B 2N2															
1001	43242151	LOT STE CATHERINE 0															
2002		10 188-A	16	1000	22325	2,23200											

CODE	COMPTE	EMPLACEMENT - NOM, PROFESSION, RÉSIDENCE					CLASS. CAD.	RÉG.	CATEGORIE BÂTIMENT	SCOLAIRE		VALEUR EN DOLLARS			MUNICIPAL	REMARQUES	
		DIV. CAD.	CADASTRE	SUBDIVISION	FRONT	PROFONDEUR				SUPERFICIE	BRAS	TERR. P. C.	TERRAIN	BÂTISSE			TOTAL
2001	43242151																
4211		ONTARIO & QUEBEC RAILWAY CO					CA	I									
5701		ATT LA SOCIETE IMMOBILIERE MARATHON LTEE															
5702		1010 DE LA GAUCHETIERE SUITE 1800															
5703		PLACE DU CANADA MONTREAL H3B 2N2															
1001	43242152	LOT STE CATHERINE 0															
2002		10 188-A	17		1000	19858											
2002						19750											
3001																	
4211		ONTARIO & QUEBEC RAILWAY CO					CA	I									
5701		ATT LA SOCIETE IMMOBILIERE MARATHON LTEE															
5702		1010 DE LA GAUCHETIERE SUITE 1800															
5703		PLACE DU CANADA MONTREAL H3B 2N2															
1001	43242153	LOT STE CATHERINE 0															
2002		10 188-A	18		8200	IRR											
3001																	
4211		ONTARIO & QUEBEC RAILWAY CO					CA	I									
5701		ATT LA SOCIETE IMMOBILIERE MARATHON LTEE															
5702		1010 DE LA GAUCHETIERE SUITE 1800															
5703		PLACE DU CANADA MONTREAL H3B 2N2															
1001	43242251	LOT STE CATHERINE 0															
2002		10 188-A	A		3583	5000											
2002					2980												
3001																	
4211		ONTARIO & QUEBEC RAILWAY CO					CA	I									
5701		ATT LA SOCIETE IMMOBILIERE MARATHON LTEE															
5702		1010 DE LA GAUCHETIERE SUITE 1800															
5703		PLACE DU CANADA MONTREAL H3B 2N2															
7001		DEBUT DE CLAREMONT AV															
7002		700 CLAREMONT VOIR 4245 BL DECARIE															
1001	43242300	LOT CLAREMONT AVE															
2002		10 139	P4		3200	1400											
2002					3100												

CODE	COMPTE	EMPLACEMENT : NOM, PROFESSION, RÉSIDENCE					REVENUS RÉVISÉS	REVENUS NON RÉVISÉS	REVENUS RÉVISÉS	REVENUS NON RÉVISÉS	CATÉGORIE D'IMMEUBLE	SCOLAIRE		VALEUR EN DOLLARS			MUNICIPAL	REMARQUES	
		DIV. CAD.	CADASTRE	SUBDIVISION	FRONT	PROFONDEUR						SUPERFICIE	TERRE	TERR. P. C.	TERRAIN	BÂTISSE			TOTAL
2004 2006 2999	43242300	10 189	6		4100	9000	3,69000												
		10 189	6-1		2517	9000	2,24500												
							6,42100												
3001										4K	2	281	27300		27300		T V 1		
4204 4304		KEITH ASSOCIATES LTD 5035 BL DE MAISONNEUVE O H4A 1Y5									2A	1							
1001 1002	43242400	2050 CLAREMONT 2051 BULMER																	
2002 2002 2004 2006 2006 2999		10 189	P16		1410	9000	1,36700												
					1565														
		10 189	P7		2500	9000	2,25000												
		10 189	P9		1600	9000	1,43000												
					1565	9000													
		10 189	P8		2500	9000	2,25000												
							7,29700												
3001										3A	1	281	28600	192850	221450		T R 1		
4211 4311		MRS EDWARD DANIELS (MAUREEN TUCKER) 38 SURREY GARDENS WESTMOUNT H3Y 1N6									5A	02							
1001 1002	43242500	2054 CLAREMONT AVE 2055 BULMER																	
2002 2002 2004 2006 2006 2999		10 189	10-1		1600	9000	1,43000												
					1565														
		10 189	12-2		2500	9000	2,25000												
		10 189	9-1		1410	9000	1,36700												
					1565														
		10 189	11-2		2500	9000	2,25000												
							7,29700												
3001										3A	1	281	28700	181550	210250		T R 1		
4203 4303		Mlle JOCELYNE MALOUF 29 WOODLAND AV BEACONSFIELD H9W 4V8									3F	2							
1001 2002 3001	43242600	2060 CLAREMONT AVE																	
		10 189	12-1		4200	9000	3,78000												
4201 4301		M LOUIS LUXEMBERG 7533 DAILY RD CTE ST LUC H4W 1M5									3A	1	281	16050	103550	119600		T R 1	

VERS0

43342600

1F12

M. André Tibeault

331, Montcalm, Brossard 278 262

1F11

M. Georges Tibeault

5489 146 Avenue Rivet

CRAT.	6011
4/2/80	29/1/79

CODE	COMPTE	EMPLACEMENT - NOM, PROFESSION, RÉSIDENCE						P.	R.	M.	OFF.	SCOLAIRE			VALEUR EN DOLLARS			MUNICIPAL	REMARQUES	
		DIV. CAD.	CADASTRE	SUBDIVISION	FRONT	PROFONDEUR	SUPERFICIE					CATÉGORIE BÂTIMENT	PROV.	TERR. P.C.C.	TERRAIN	BÂTISSE	TOTAL			
1001	43242700	2086	CLAREMONT AVE.																	
2002		10 189	19		5000	9000	4,50000													
3001												3A	1 281	19100	96950	115050	T	R	1	
4201		M ANDRE PERRAULT																		
4601		100 COTE VERTU #1109 V ST LAURENT																		
1001	43242800	2072	CLAREMONT AVE																	
2002	A-43744 28-4-80	10 189	P16		2300	9000	2,07000													
3001												2A	1 281	7750	4750	12500	T	R	1	
4201		Mlle AUDREY PATRICIA ORR																		
4601		1190 ST MATHIEU H3H 2H5																		
1001	43242900	2078	CLAREMONT AVE.																	
2002		10 189	P16		2700	9000	2,43000													
3001												2A	1 281	9100	4650	13750	T	R	1	
4211		M NICK EFSTATHOPOULOS, MARCHAND																		
4611		4473 O DE MAISONNEUVE WESTMOUNT H3Z 1L8																		
1001	43243000	2084	CLAREMONT AVE																	
2002		10 189	18-1		4200	9000	3,78000													
3001												3A	1 281	116050	98350	114400	T	R	1	
4201		M ANDRE PERRAULT																		
4601		100 COTE VERTU #1109 V ST LAURENT																		
1001	43243100	2090-2100	CLAREMONT AVE																	
2002		10 189	P22		4500	9000	4,05000													
2004		10 189	P17		1000	9000	90000													
2006		10 189	P18		1000	9000	90000													
2008		10 189	19		5000	9000	4,50000													
2010		10 189	P21		4500	9000	4,05000													
2012		10 189	P20		5000	9000	4,50000													
2119							18,90000													
3001												3A	1 281	174000	263350	337350	T	R	1	

43242860

SAI

4202 R. rue William Cuning (Emilia Bontasio)

4603 2072 Clarendon avl 432 288

CEA	SPR
4/1/80	120/4/80

CODE	COMPTE	EMPLACEMENT - NOM, PROFESSION, RÉSIDENCE						L.C. 0-114 R.C. 0-114 R.F. 0-114	L.C. 0-114 R.C. 0-114 R.F. 0-114	L.C. 0-114 R.C. 0-114 R.F. 0-114	L.C. 0-114 R.C. 0-114 R.F. 0-114	SCOLAIRE		VALEUR EN DOLLARS			MUNICIPAL	REMARQUES
		DIV. CAD.	CADASTRE	SUBDIVISION	FRONT	PROFONDEUR	SUPERFICIE					SCOLAIRE	TERR. P. C.	TERRAIN	BÂTISSE	TOTAL		
4211 4611	43243100	MR ALBERT KATER, EXECUTIVE P. 1295 STATION 0 MTL H3B 3K9 P. 607 36 Smeaden Montreal H3X 3T3 P. 607 812 Panselove Montreal H3X 3T3 P. 681 (16-11-86) 0-5						1A	1									
1001	43243200	2106-18 CLAREMONT AVE.																
2002		10 189	22-1	500	9000	45000												
2004		10 189	21-1	500	9000	45000												
2006		10 189	23	5000	9000	4,50000												
2008		10 189	24	5000	9000	4,50000												
2010		10 189	26	5000	9000	4,50000												
2012		10 189	25	5000	9000	4,50000												
2999						18,90000												
3001											3A	1 2B1	74000	267050	341050	T R I		
4203 4403 4204 4604		M MARC VALIN 39 CALAIS CANDIAC JSR 4K7 MME MARC VALIN (GISELE MCLAUGHLIN) 39 CALAIS CANDIAC JSR 4K7						1F	2									
1001	43243260	2200 CLAREMONT AV																
2002		10 189	27	5000	9000	4,50000												
2004		10 189	28	5000	9000	4,50000												
2999						9,00000												
3001											3A	1 2B1	49500	448600	498300	T R I		
4202 4602		MR NICOLAS IONESCO, PHYSICIAN PARIS FRANCE						1G	2									
5701 5702		ATT JEAN KURGESCO 1850 CHATEL GR 0109 OTTAWA ONT K1V 9A7 59 Chateaubien Blanc Cote K1V 9Z7 F681 (26 1 80) J.																
1001	43243350	2220 CLAREMONT AV																
2002		10 189	29	5000	IRR	4,77000												
2004		10 189	30	5000	IRR	4,59000												
2999						9,36000												
3001											3A	1 2B1	51500	446500	498000	T R I		
4216 4616		MR LEON CALE, EXECUTIVE 713 CH DE LA COTE STE CATHERINE OUTREMONT H3T 1A1						1A	2									
7001 7002 7003 7004		LIMITES DU QUARTIER DEBUT DE BULMER AV BL DE MAISONNEUVE O 2051 BULMER AV VOIR 2050 CLAREMONT AV																
1001	43243600	LOT BULMER AVE																

43243000

M. Pierre Prud'homme - Administrateur
1533 Baileg Rd Lot 2 Rue HURONS

1972

ANNULÉ

CERT.	EFF.	
22/1/72	18/10/72	

43243000

M. André Tétrault
331 Westgate, No. 1000 379 552

1972
F. 221 (30-5-72) D.

M. Georges Tétrault
5489 145 Avenue Paré

1971

CERT.	EFF.	
6/2/71	25/1/71	

CODE	COMPTE	EMPLACEMENT - NOM, PROFESSION, RÉSIDENCE						CATEGORIE BÂTIMENT	VALEUR EN DOLLARS			REMARQUES		
		DIV. CAD.	CADASTRE	SUBDIVISION	FRONT	PROFONDEUR	SUPERFICIE		TERRAIN	BÂTISSÉ	TOTAL			
4204 4604	43243600	Mlle FABIENNE LEPAGE 2015 GREY AVE H4A 3N3						28	1	281	16500	34700	51200	T R 1
1001 2002 3001	43243900	2019-21 GREY AV 10 189 36			3300	10000	3,30000							
4211 4611		MRS NIET GRZYNSKI (HELENE DONICU) 2021 GREY AV H4A 3N3						28	1	281	16500	34700	51200	T R 1
1001 2002 3001	43244000	2025-27 GREY AVE 10 189 37			3300	10000	3,30000							
4204 4604		M ALAIN KANSEAU, COMPTABLE 2025 GREY AV H4A 3N3						28	1	281	16500	34700	51200	T R 1
1001 2002 3001	43244100 A 46-316 27-6-80	2029-31 GREY AVE 10 189 38			3300	10000	3,30000							
4204 4604		MR JOHN JOSEPH JONAS, PROFESSOR 311 METCALFE AV WESTMOUNT H3Z 2J2						28	1	281	16500	39100	55600	T R 1
1001 2002 3001	43244200	2037-33 GREY AVE 10 189 39			3300	10000	3,30000							
4213 4613		M ERICH BEERHEIM, TECHNICIEN 2037 GREY AV						28	1	281	16500	23150	39650	T R 1
1001 2002 3001	43244300	2039-41 GREY AV 10 189 40			3300	10000	3,30000							
								28	1	281	16500	36800	53300	T R 1

432441-00

1A12

4201 M. Christian C. Michel

4601 377 Clarke av. Westmount H32 2E7

1A21

4202 M. Savard Montclair

4602 4874 Ch. de la Côte des Neiges #110

CERT.	EFF.	
22/9/88	22/1/90	93 PA

CODE	COMPTE	EMPLACEMENT - NOM, PROFESSION, RÉSIDENCE					P.L.C. 1974 RECORD R.R.	P.L.C. R.F.C.	CATEGORIE BÂTIMENT	SCOLAIRE		VALEUR EN DOLLARS			MUNICIPAL	REMARQUES
		DIV. CAD.	CADASTRE	SUBDIVISION	FRONT	PROFONDEUR				SUPERFICIE	CLASSE	TERR. P. C.	TERRAIN	BÂTISSE		
4211 4611	43244300	MR JAMES P HILL, PROFESSOR 2039 GREY AV H4A 3N3					1A	1								
1001 2002 3001	43244400 A 47036 10-7-80	2045 GREY AV 10 189 41 3300 10000 3,30000							2A	1	251	16500	22700	39200	T R 1	
4205 4605		MR DENNIS S DESKIN, ARCHITECTE 1222 GLENVIEW H4N 1G8 2045 Grey H4A 3N3 7-01(6-8-80)Sl.					1A	1								
1001 2002 3001	43244500	2049 GREY AVE 10 189 42 3300 10000 3,30000							2A	1	251	16500	22700	39200	T R 1	
4201 4601		MRS KEITH HALLETT (DIANE SMITH) 2049 GREY AV					2A	1								
1001 2002 3001	43244600	2055-57 GREY AV 10 189 43 3300 10000 3,30000							2A	1	251	16500	60550	77050	T R 1	
4203 4603		MR STEVE LAWRENCE 165 MADSEN AV BEACONSFIELD H9W 4T9 401 Church Beaconsfield					1A	2								
4204 4604		MRS STEVE LAWRENCE (HELGA HUMMITSCH) 165 MADSEN AV BEACONSFIELD H9W 4T9 401 Church Beaconsfield H9W3R5					2A	2								
1001 2002 3001	43244700	LOT GREY AVE 10 189 44 3300 10000 3,30000							7A	1	251	16500		16500	T V 1	
4204 4604		MRS THOMAS C DALY (RUTH E MC MULLIN) 2069 GREY H4A 3N3					5A	1								
1001 2002	43244800	2069 GREY AVE 10 189 45 3300 10000 3,30000														

CERT.	EFF.	60
4/2/80	1/15/79	

CERT.	EFF.
4/15/80	1/15/80

4324400

PAN 1

4001 E. Beaulieu, Colosse, Que.

4001 2045 Army av 444-343

CEP	10/1/8
12/1/8	10/1/8

CODE	COMPTE	EMPLACEMENT - NOM, PROFESSION, RÉSIDENCE						CATEGORIE BÂTIMENT	SCC		VALEUR EN DOLLARS			REMARQUES
		DIV. CAD.	CADASTRE	SUBDIVISION	FRONT	PROFONDEUR	SUPERFICIE		SCC	AIRE	TERRAIN	BÂTISSE	TOTAL	
2002	43245300	10 189	50		3300	10000	3,30000							
3001								7A	1	281	16500		16500	T V 1
4201		M PAUL EUGENE ROY, COMMERÇANT												
4401		426 GYE DES NEIGES #511 H4V INT 2095 Grey #4A 3N3 F.621 (6-8-20) S.												
1001	43245400	2155 GREY AV												
2002	A 49958 4-9-80	10 189	51		3300	10000	3,30000							
3001								2A	1	281	16500	26400	42900	T R 1
4203		M LEO PERRON												
4403		5425 AVE SUZETTE H4A 1U7 2105 Grey Ave. H4A 3N3 F.681 15-10-20												
1001	43245500	2107 GREY AVE												
2002		10 189	52		3300	10000	3,30000							
3001								2A	1	281	16500	26400	42900	T R 1
4203		MR ROSS ANDERSON BRADLEY												
4403		2107 GREY AV H4A 3N3												
1001	43245600	LOT GREY AVE												
2002		10 189	53		3300	10000	3,30000							
3001								7A	1	281	16500		16500	T V 1
4203		MR ROSS ANDERSON BRADLEY												
4403		2107 GREY AV H4A 3N3												
1001	43245700	LOT GREY AVE												
2002		10 189	54		3300	10000	3,30000							
3001								7A	2	281	16500		16500	T V 1
4204		UNITED THEATRES LTD CINEMAS UNIS LTEE												
4404		8887 MONKLAND AV H4A 1G6 20. Bldg. & Warehouse (Canada) Bldg. 1st Department SHERBROOKE AVE 130 Blvd St W 11th floor Toronto Ontario M5S 1P5 3403 GREY AVENUE VOIR 5037 SHERBROOKE W. F.681 (10-11-20)												
7001														
7002														
1001	43245800	3411 GREY AVE												

462/150

2951
Mrs. Mary Edward Kesteven (Kesteven?)
Ave 2105 King av. H4A 3N3

10/15/51

CODE	COMPTE	EMPLACEMENT - NOM, PROFESSION, RÉSIDENCE					RECEP	REF-C	CATEGORIE D'IMMEUBLE	SCOLAIRE		VALEUR EN DOLLARS			MUNICIPAL	REMARQUES		
		DIV. CAD.	CADASTRE	SUBDIVISION	FRONT	PROFONDEUR				SUPERFICIE	TERR.	BATISSE	TERRAIN	BATISSE			TOTAL	
2002 2004 2999	43245800	10 189	143		2500	11400												
		10 189	144-1		300	11400												
						3,59100												
						34200												
						3,93300												
3001									2A	1	281	19450	17400	36850	T R I			
4204 4604		MRS JAN PODLESAK (HELENE TERRIAULT) 3411 GREY AVE H4A 3N5																
1001	43245900	3415 GREY AVE																
2002 2004 2999		10 189	144-2		3100	11400												
		10 189	145-1		200	11400												
						3,53400												
						22800												
						3,76200												
3001									2A	1	281	18600	19400	38000	T R I			
4201 4601		MRS WILLIAM FREDERICK NICHOLSON (MARTON AYLES) 5039 SHERBROOKE O #4 H4A 1S8																
1001	43246000	3421 GREY AV																
2002 2004 2999		10 189	145-2		3200	11400												
		10 189	146-1		100	11400												
						3,64800												
						11400												
						3,76200												
3001									2A	1	281	18600	18650	37250	T R I			
4204 4207 4210 4610		ESTATE BIRDIE GLICKMAN MISS LAURA GLICKMAN MR NOEL GLICKMAN 3421 GREY AV H4A 3N5																
5701 5702		ATT NORMAN K GLICKMAN Ex TEST 3555 CH DE LA COTE DES NEIGES																
1001	43246100	3423 GREY AVE																
2002		10 189	146-2		3300	11400												
						3,76200												
3001									2A	1	281	18600	19700	38300	T R I			
4201 4601		M LOUIS GRANGER, INFORMATICIEN 3423 GREY AV H4A 3N5																
1001	43246200	3429 GREY AV																
2002		10 189	147		3400	11400												
						3,87600												

VERSO

CERT.	EFF.
2/1/80	2/1/80

CERT.	EFF.
12/5/80	1/1/80

4321900

1822

M. Michel Hupe

101 St Charles Henriette #A310 Piquet #Katz

2115 Ave 144 305

2552

Mme Michel Hupe (Marie Josee Duval)

101 St Charles Henriette #A310 Piquet #Katz

2115 Ave 144 305 Piquet #Katz

CENT	OFF
2115	144
305	2552

432466-00

1051

4201 M. Terence Michael Cretchman, Phy-
sician

4601 3449 Gray Av. H4A 3N5

2051

4202 Mrs. Terence Michael Cretchman
(Dena - Dina Sacka)

4602 3449 Gray Av. H4A 3N5

CHRT.	EFF.	U
22/9/80	19/6/80	93P

CODE	COMPTE	EMPLACEMENT - NOM, PROFESSION, RÉSIDENCE					P. 104 RÉG. 104 P. 104 RÉG. 104 P. 104 RÉG. 104	P. 104 RÉG. 104 P. 104 RÉG. 104 P. 104 RÉG. 104	P. 104 RÉG. 104 P. 104 RÉG. 104 P. 104 RÉG. 104	VALEUR EN DOLLARS			MUNICIPAL #	REMARQUES	
		DIV. CAD.	CADASTRE	SUBDIVISION	FRONT	PROFONDEUR				SUPERFICIE	CATÉGORIE BÂTIMENT	SCOLAIRE			TERRAIN
1001	43246700														
2002															
3001															
4204															
4604															
1001	43246800														
2002															
3001															
4201															
4401															
4202															
4602															
1001	43246900														
2002															
3001															
4211															
4411															
1001	43247000														
2002															
3001															
4211															
4611															
1001	43247100														
2002															
3001															
4204															
4604															
5701															
5702															

CODE	COMPTE	EMPLACEMENT - NOM, PROFESSION, RESIDENCE					MURICIPAL	REMARQUES						
		DIV. CAD.	CADASTRE	SUBDIVISION	FRONT	PROFONDEUR			SUPERFICIE	CATÉGORIE BÂTIMENT	SCOLAIRE	VALEUR EN DOLLARS		
										TERRAIN	BÂTISSSE	TOTAL		
1001	43247200		3479 GREY AVE											
2002		10 189	157		3400	11400	3,87600							
3001								2A	1 281	19150	33550	52700	T R 1	
4201			MR KENNETH MORI					1A	1					
4601			3479 GREY AV	H4A 3N5										
1001	43247300		3483 GREY AVE											
2002		10 189	158		3400	11400	3,87600							
3001								2A	1 281	19150	24700	43850	T R 1	
4212			MRS ALEXANDER J BONDY (VERA KORN)					2A	1					
4612			3483 GREY AV	H4A 3N5										
1001	43247400		3489 GREY AVE											
2002		10 189	159		3400	11400	3,87600							
3001								2A	1 281	19100	30000	39100	T R 1	
4201			MME DOMINIQUE CLIFT (CAMILLE DELUDE)					2A	1					
4601			3489 GREY AV	H4A 3N5										
1001	43247500		3493 GREY AVE											
2002		10 189	160		3400	11400	3,87600							
3001								2A	1 281	19100	41400	60500	T R 1	
4211			M ROBERT D ARTOIS					1A	1					
4611			3493 GREY AV	H4A 3N5										
1001	43247600		3499 GREY AVE											
2002		10 189	161		3400	11400	3,87600							
3001								2A	1 281	19100	32400	51500	T R 1	
4211			MR ALEXANDER I ZEIBER, RETIRED					1A	1					
4611			3499 GREY AV	H4A 3N5										
4212			MRS ALEXANDER I ZEIBER (TATIANA HERVOUET)					2A	1					
4612			3499 GREY AV	H4A 3N5										

CODE	COMPTE	EMPLACEMENT - NOM, PROFESSION, RESIDENCE						C	M	C	SCOLAIRE		VALEUR EN DOLLARS			MUNICIPAL	REMARQUES
		DIV. CAD.	CADASTRE	SUBDIVISION	FRONT	PROFONDEUR	SUPERFICIE				ENTR.	FERR. P. C.	TERRAIN	BÂTISSE	TOTAL		
1001	43248200																
2002	A-40995 7-2-80																
3001																	
4211		M JEAN PARADIS															
4611		3525 GREY AV H4A 3N5															
1001	43248300																
2002																	
3001																	
4211		MRS GERARD KAP HERR (GERHARDINE FAHRENKAMP)															
4611		3527 GREY AVE H4A 3N5															
1001	43248400																
2002	A-39884 23-01-80																
3001																	
4202		MR DAVID ABRAMS, MERCHANT															
4602		3535 GREY AV WESTMOUNT H4A 3N5															
1001	43248500																
2002																	
3001																	
4213		M PIERRE CARON, MEDECIN															
4613		3539 GREY AV H4A 3N5															
1001	43248600																
2002																	
3001																	
4211		MRS CHRISTIE HAROLD JACKSON MILLS (MARY RUTH HORSNELL)															
4611		3545 GREY AV															

43242200

CFN 21

96027 Canada TMO

2 Glen St. W. # 1900 Toronto Ont. M4W 3J9

CERT.	NO.	
285-2017-2-8	90	

43248400

SAI 1

Mrs David Abrams (Nancy Ann)

5535 Hwy 101 H4A 3N5

CERT.	NO.	
285-8003-1801		

CODE	COMPTE	EMPLACEMENT - NOM, PROFESSION, RÉSIDENCE						C.C.	S.C.	C.C.	C.C.	C.C.	C.C.	SCOLAIRE		VALEUR EN DOLLARS			MUNICIPAL	REMARQUES	
		DIV. CAD.	CADASTRE	SUBDIVISION	FRONT	PROFONDEUR	SUPERFICIE							TYPE	TERR. P. C.	TERRAIN	BÂTISSE	TOTAL			
2399	43249000						3,85700														
3001														2A	1 2B1	19050	42500	61550	T R	1	
4201																					
4601																					
1001	43249100																				
2002																					
2002																					
2004																					
2999																					
3001														2A	1 2B1	19100	41400	60500	T R	1	
4204																					
4604																					
1001	43249200																				
2002																					
2002																					
2004																					
2999																					
3001														2A	1 2B1	19100	40100	59200	T R	1	
4211																					
4611																					
1001	43249300																				
2002																					
2004																					
2999																					
3001														1B	2B1	12500	28650	41150	E 2	18-5	
4204																					
4604																					
6001																					
1001	43249400																				
2002																					
2004																					
2999																					

CODE	COMPTE	EMPLACEMENT - NOM, PROFESSION, RÉSIDENCE					P.C.S. 414 R.C. 214 ***	P.C.S. 414 R.C. 214 ***	CATEGORIE D'IMMEUBLE	SCOLAIRE		VALEUR EN DOLLARS			MUNICIPAL	REMARQUES
		DIV. CAD.	CADASTRE	SUBDIVISION	FRONT	PROFONDEUR				SUPERFICIE	TERR. P. C.	TERRAIN	BÂTIMENT	TOTAL		
3001	43249400								2A	1	281	19100	45700	64800	T R I	
4202		M WINTER LEXIS, REDECIN														
4605		3759 GREY H4A 3N5														
1001	43249500															
2002		3775 GREY AVE														
2004		10 202	P126		3400	1300	44200									
2004		10 202	51		3400	10110	3,43900									
2999						10120										
3001							3,88100									
3001									2A	1	281	19150	42500	61650	T R I	
4204		M LUCIEN JULIEN														
4604		3775 GREY AVE H4A 3N8														
1001	43249600															
2002		3777 GREY AVE														
2004		10 202	52		3400	10120	3,44000									
2999		10 202	P126		3400	1300	44200									
3001							3,88200									
3001									2A	1	281	19150	36700	55850	T R I	
4201		MR CARL NOTKIN, MANAGER														
4601		3777 GREY AV H4A 3N8														
1001	43249700															
2002		3783 GREY AVE														
2002		10 202	53		3400	10120	3,44300									
2004						10130										
2999		10 202	P126		3400	1300	44200									
3001							3,88500									
3001									2A	1	281	19150	28900	48050	T R I	
4204		MR JAMES M SHARPE, ELECTRICAL ENG														
4604		3783 GREY AVE H4A 3N8														
1001	43249800															
2002		3787 GREY AVE														
2002		10 202	54		3400	10130	3,44400									
3001																
4204		MRS DAVID HEAPS (MABEL BOULKIND)														
4207		MISS GERALDYN R BOULKIND														
4310		MR HENRY BOULKIND, EXECUTIVE														
4610		3787 GREY AVE H4A 3N8														

432 495-00.

IFI

4201 H. Laurendeau Etco, Médium

4601 4911 GROSSEMORE HWY 2ND.

51-31

4202 H. Laurendeau Etco (Nuite Gendron)

4602 4911 GROSSEMORE HWY 2ND.

CERT.	EFF.	
22/9/86	22/5/86	93M

CODE	COMPTE	EMPLACEMENT - NOM, PROFESSION, RÉSIDENCE					MÉTRES	MÉTRES	MÉTRES	CARRÉ	CARRÉ	SCOLAIRE		VALEUR EN DOLLARS			MUNICIPAL	REMARQUES
		DIV. CAD.	CADASTRE	SUBDIVISION	FRONT	PROFONDEUR						SUPERFICIE	BA430	FERR P. C.	TERRAIN	BÂTISSE		
5701 5702	43249800	ATT HENRY BOULKIND 3787 GREY AVE H4A 3N8																
1201	43249900	3793 GREY AVE																
2002 2002 2004 2999		10 202	55	3400	10130	3,44200												
		10 202	P126	3400	10120	44200												
					1300	3,88400												
3001												2A	1 281	19150	28900	48050	T R 1	
4211 4611		MR JOHN BRADLEY LEWIS, PROFESSOR 3793 GREY AV H4A 3N8																
		VERSO																
1001	43250000	3795 GREY AV																
2002		10 202	5A	3400	10120	3,44000												
3001												2A	1 281	16200	47050	63250	T R 1	
4211 4611		MR JACK S GRUMAN 3795 GREY AV H4A 3N8																
7001 7002 7003 7004		3805-11 GREY AV VOIR 5064 AV NOTRE DAME DE GRACE AV. NOTRE DAME DE GRACE 4001 GREY AV VOIR 5065 AV NOTRE DAME DE GRACE LANE																
1001	43250100	4009-11 GREY AV																
2002 2002		10 202	65	3300	10090 10110	3,33300												
3001												2B	1 281	17650	45550	63200	T R 1	
4201 4601		M RAYMOND DESSAINTS, MUSICIEN 362 BELV LONGUEVILLE JAL 165 4009 Grey H4A 3N9 1681 (19 11 75) H																
1001	43250200	4015-17 GREY AVE																
2002	A 51360 9-10-80	10 202	66	3300	10110	3,33600												
3001												2B	1 281	17700	41300	59000	T R 1	
4201 4601 4202 4602		MRS TED REMEROWSKI (INGRID VABALIS) 362 BELV AV WESTMOUNT H32 1Z5 4015 Grey ave. H4A 3N9 MRS ALAN HARDIHAN (ANDREA VABALIS) 362 BELV AV 81 WESTMOUNT H32 1Z5 F681 (2/1/80) H																
		VERSO																

43249900

2951

4201 Mrs. Cary Mator (Marion Leopold)

4601 3793 Grey St. H4A 3A8

CERT.	EFF.	T
19-3-81	11-11-80	

43251260

2951

4203 Mrs. Paul Biston (Irene Krymko)

4603 4821 Madison Av. H4X 3S9

CERT.	EFF.	T
19-3-81	10-10-80	

CODE	COMPTE	EMPLACEMENT - NOM, PROFESSION, RÉSIDENCE					RECORD	REF'S	CATÉGORIE BÂTIMENT	SCOLAIRE		VALEUR EN DOLLARS			MUNICIPAL	REMARQUES	
		DIV. CAD.	CADASTRE	SUBDIVISION	FRONT	PROFONDEUR				SUPERFICIE	TERR.	BÂTISSE	TOTAL				
3001	43250700																
4201		MR MICHAEL L. GALLETTI, MANAGER					1A	1									
4202		4041 GREY AV H4A 3N9															
4203		MRS. MICHAEL L. GALLETTI (MARIA GOULAS), PURCHASER					2A	1									
4204		4041 GREY AV H4A 3N9															
1001	43250800	4045-47 GREY															
2002		10 202	72		3300	10060											
2002						10050											
3001																	
4201		MR FAROUK SAGEK, SALESMAN					1A	1									
4201		4045 GREY AV H4A 3N9															
1001	43250900	4049-51 GREY AVE															
2002		10 202	73		3300	10050											
2002						10040											
3001																	
4205		MR DOUGLAS W. BAXTER, REAL ESTATE AGENT					1A	1									
4205		4051 GREY AV H4A 3N9															
1001	43251000	4055-57 GREY AVE															
2002		10 202	74		3300	10040											
2002						10030											
3001																	
4202		M YVAN ZENDEL, ETUDIANT					1P	1									
4202		4055 GREY AV H4A 3N9															
4203		ME YVAN ZENDEL (NATALIE RICH)					2P	1									
4203		4055 GREY AV H4A 3N9															
1001	43251100	4059-61 GREY AVE															
2002		10 202	75		3300	10130											
2002						10110											
3001																	
4201		MR RUPERT LEONARD STUART JACK					1A	1									
4201		4059 AV GREY H4A 3N9															

CODE	COMPTE	EMPLACEMENT - NOM, PROFESSION, RÉSIDENCE					RECEPTE	RECAP	CATEGORIE BÂTIMENT	SCOLAIRE		VALEUR EN DOLLARS			MUNICIPAL	REMARQUES
		DIV. CAD.	CADASTRE	SUBDIVISION	FRONT	PROFONDEUR				SUPERFICIE	TYPE	TERR. P. C.	TERRAIN	BÂTISSÉ		
1001	43251200	4065-67	GREY AVE													
2002		10 202	74		3300	10110										
2002						10000										
3001								28	1	281	17700	43400	61100	T R I		
4205		MME MICHEL GREGOIRE (LUCETTE BELAND)						5F								
4805		4070 GREY AV H4A 3P1														
1001	43251300	4071-69	GREY AV													
2002		10 202	77		3310	10000										
2002					3200											
3001								28	1	281	17600	43400	61000	T R I		
4211		M MICHEL GREGOIRE, ADMINISTRATEUR						1F								
4811		4071 GREY AV H4A 3N9														
1001	43251350	4073-75	GREY AV													
2002		10 201	6		5000	10000										
2004		10 P201			350	10000										
2999																
3001								28	1	281	24800	112000	138800	T R I		
4201		MME JACQUES GAUVIN (JEANNE HODE KEYSER)						5F								
4801		4062 AV. LERAGE H4A 259 4073 Grey av H4A 3N9														
7001		AV DE VENDOME														
7002		TRAVERSEZ														
7003		AV DE VENDOME														
1001	43251400	4074-72	GREY AV													
2002		10 202	91		3400	11400										
2002					3520											
3001								28	1	281	19500	37600	57100	T R I		
4204		MME JACQUES FORTIER (FRANCOISE LAMBERT)						5F								
4804		1456 SHERBROOKE O H3B 1L2 4061A 1 ^{er} av Grey H4A 3P1 F681(710-00) L.														
1001	43251500	4070-03	GREY AV													
2002		10 202	80		3300	11400										

CODE	COMPTE	EMPLACEMENT - NOM, PROFESSION, RÉSIDENCE					RECEP	C.C.	C.C.	VALEUR EN DOLLARS			MUNICIPAL	REMARQUES		
		DIV. CAD.	CADASTRE	SUBDIVISION	FRONT	PROFONDEUR				SUPERFICIE	CATÉGORIE BÂTIMENT	SCOLAIRE			TERR. P. C.	TERRAIN
3001	43251500															
4204		MME JACQUES FORTIER (FRANCOISE LAMBERT)					5F	1								
4604		1455 SHEPPARD ST E #2302 H3G 1L2 4061A, par Brey H4A 3P1 501 (7-10-11) Sc.														
1001	43251600															
2002		10 202	39		3300	11400	3,76200	4/8/80	11/4/80							
3001										2E	1 281	18600	41800	60400	T R 1	
4201		MIGUELLES CHARPENTIER, DIRECTEUR DES VENTE					1F	1								
4601		5311 AV BRISBOUR MRE 1H9 4064 Av Brey H4A 3P1 1.671 (6-12-79) J.														
1001	43251700															
2002		10 202	35		3300	11400	3,76200	4/8/80	11/4/80							
3001										2E	1 281	18600	41800	60400	T R 1	
4201		MR ROBERT AXAD, CINEASTE					1A	2								
4601		57 CHESTERFIELD AV WESTMOUNT H3Y 2K4 4058 Brey av. H4A 3P1 1.641 (30-5-80) J.														
1001	43251800															
2002		10 202	37		3300	11400	3,76200									
3001										2E	1 281	18600	43900	62500	T R 1	
4202		MME ANDREE HONARD					3F	1								
4602		4395 360 ORCHARD H4A 3B5 4054 Av Brey, H4A-3E1 1.681 (15-2-80) O														
4603		MME LUC ARCHAMBEAULT (GINETTE DUPONT)					2F	2								
1001	43251900															
2002		10 202	36		3300	11400	3,76200									
3001										2E	1 281	18600	41100	59700	T R 1	
4204		MME JACQUES FORTIER (FRANCOISE LAMBERT)					5F	1								
4604		1455 SHEPPARD ST E #1805 K1L H3G 1L2 4063A, par Brey H4A 3P1 501 (7-10-11) Sc.														
1001	43252000															
2002		10 202	35		3300	11400	3,76200									

CODE	COMPTE	EMPLACEMENT - NOM, PROFESSION, RÉSIDENCE					CATEGORIE MUTUALITÉ	SCOLAIRE			VALEUR EN DOLLARS			MUNICIPAL	REMARQUES		
		DIV. CAD.	CADASTRAL	SUBDIVISION	FRONT	PROFONDEUR		SUPERFICIE	TYPE	FERR. P.C.	TERRAIN	BÂTIMENT	TOTAL				
1001	43252000																
4204		MME JACQUES FORTIER (FRANCOISE LAMBERT)					5F	1									
4604		1455 SHERBROOKE O #1005 MTL H3G 1L2 6577 Montclair ave H4S 1S5 (681-2111) de 4067A, rue Stey H4A 3P1 F681 (7-10-10) de.															
1001	43252100																
2002		10 202	34		3300	11400											
3001																	
4204		MME JACQUES FORTIER (FRANCOISE LAMBERT)					5F	1									
4604		1455 SHERBROOKE O #1005 MTL H3G 1L2 4067A, rue Stey H4A 3P1 F681 (7-10-10) de.															
1001	43252200																
2002		10 202	33		3300	11400											
3001																	
4204		MME JACQUES FORTIER (FRANCOISE LAMBERT)					5F	1									
4604		1455 SHERBROOKE O #1005 MTL H3G 1L2 4067A, rue Stey H4A 3P1 F681 (7-10-10) de.															
1001	43252300																
2002		10 202	32		3300	11400											
3001																	
4204		MME JACQUES FORTIER (FRANCOISE LAMBERT)					5F	1									
4604		1455 SHERBROOKE O #1005 MTL H3G 1L2 4067A, rue Stey H4A 3P1 F681 (7-10-10) de.															
1001	43252400																
2002		10 202	31		3300	11400											
3001																	
4204		MME JACQUES FORTIER (FRANCOISE LAMBERT)					5F	1									
4604		1455 SHERBROOKE O #1005 MTL H3G 1L2 4067A, rue Stey H4A 3P1 F681 (7-10-10) de.															
1001	43252500																
2002		10 202	30		3300	11400											

CODE	COMPTE	EMPLACEMENT - NOM, PROFESSION, RÉSIDENCE						RCCP	RFP	CATEGORIE D'IMPÔT	VALEUR EN DOLLARS			MUNICIPAL	REMARQUES		
		DIV. CAD.	CADASTRE	SUBDIVISION	FRONT	PROFONDEUR	SUPERFICIE				TERRAIN	BÂTISSE	TOTAL				
3001	43252500									2B	1	2B1	18600	41100	59700	T R 1	
4204		MME JACQUES FORTIER (FRANCOISE LAMBERT)						5F	1								
4604		1455 SHERBROOKE S #1005 MTL H3C 1L2 4063 A Ave. Guy H4A 3P1 F681(7-10-10) S.															
1001	43252600																
2002				10 202	B1	3050	11400										
3001										2B	1	2B1	17150	40800	57950	T R 1	
4201		M LAURENT PAINCHAUD, ASSUREUR VIE						1F	2								
4601		425 LACHARITE LASALLE H8P 209 4012 GREY H4A 3P1 C.A. 19/3/80						1F	1								
4202		M ANDRÉ GIROUARD, GERANT															
4602		4225 MARCIL H4A 2Z7															
1001	43252700																
2002				10 202	B0	3000	11400										
3001										2B	1	2B1	16900	41500	58400	T R 1	
4201		MME JAMES GILHOUR (PIERRETTE PERINI)						5F	1								
4601		4007 GREY AV H4A 3P1 4008 3P1 f. 681(6-8-80) S.															
1001	43252800																
2002				10 202	79	4910	11400										
2002							2386										
3001										2B	1	2B1	25650	31400	57050	T R 1	
4202		MR HANS GERD RYCZKOWSKI						1A	2								
4602		LANDHAUSSTRASSE 3 NIEFERN OESCHEBRONN GERMANY EUROP															
4203		MRS HANS GERD RYCZKOWSKI (WALTRAUD ERIKA WEINELT)						2A	2								
4603		LANDHAUSSTRASSE 3 NIEFERN OESCHEBRONN GERMANY															
7001		AV NOTRE DAME DE GRACE															
1001	43252900																
2002				10 202	7A	2640	11400										
2002						4660											
3001										2A	1	2B1	20500	34700	55200	T R 1	
4211		M LIONEL N LEBIEUX, MEDECIN						1F	1								
4611		3916 GREY AV H4A 3N7															

CODE	COMPTE	EMPLACEMENT - NOM, PROFESSION, RÉSIDENCE					RECEZ	RELEVÉ	CATEGORIE BÂTIMENT	SCOLAIRE		VALEUR EN DOLLARS			MUNICIPAL	REMARQUES
		DIV. CAD.	CADASTRE	SUBDIVISION	FRONT	PROFONDEUR				SUPERFICIE	TERR.	P. C.	TERRAIN	BÂTISSÉ		
1001	43253000															
2002																
3001																
4203																
4603																
1001	43253100															
2002																
3001																
4204																
4604																
1001	43253200															
2002																
3001																
4204																
4604																
1001	43253300															
2002																
3001																
4204																
4604																
1001	43253400															
2002																
3001																
4204																
4604																

CODE	COMPTE	EMPLACEMENT - NOM, PROFESSION, RÉSIDENCE					RECEP	REF-C	CATEGORIE BÂTIMENT	SCOLAIRE			VALEUR EN DOLLARS			MUNICIPAL #	REMARQUES
		DIV. CAD.	CADASTRE	SUBDIVISION	FRONT	PROFONDEUR				SUPERFICIE	TEMR P. C.	TERRAIN	BÂTISSE	TOTAL			
1001	43253500																
2002																	
3001																	
4211																	
4611																	
1001	43253600																
2002																	
3001																	
4212																	
4612																	
1001	43253700																
2002																	
3001																	
4204																	
4604																	
1001	43253800																
2002																	
3001																	
4201																	
4601																	
1001	43253900																
2002																	
3001																	
4201																	
4601																	

CODE	COMPTE	EMPLACEMENT - NOM, PROFESSION, RÉSIDENCE						SCOLAIRE	VALEUR EN DOLLARS			REMARQUES		
		DIV. CAD.	CADASTRE	SUBDIVISION	FRONT	PROFONDEUR	SUPERFICIE		TERR. P. C.	TERRAIN	BÂTISSÉ		TOTAL	
1001	43254000													
2002														
3001														
4201														
4601														
1001	43254100													
2002														
3001														
4204														
4604														
5701														
1001	43254200													
2002														
3001														
4211														
4611														
7001														
1001	43254300													
2002														
3001														
4211														
4611														
1001	43254400													
2002														
3001														
4201														
4601														

43254000

ZAT1

4202 hms Barry Hillinger (Doris Zellman)
4662 3770 Hwy av. H4A 3N7

CPD	REV
4/3/80	22/1/80

CODE	COMPTE	EMPLACEMENT - NOM, PROFESSION, RÉSIDENCE					SUPERFICIE	P. C. D. N. P.	P. C. D. N. P.	P. C. D. N. P.	P. C. D. N. P.	P. C. D. N. P.	P. C. D. N. P.	VALEUR EN DOLLARS			MUNICIPAL	REMARQUES
		DIV. CAD	CADASTRE	SUBDIVISION	FRONT	PROFONDEUR								SCOLAIRE	TERR. P. C.	TERRAIN		
1001	43254500																	
2002																		
3001																		
4204																		
4404																		
1001	43254600																	
2002																		
3001																		
4204																		
4404																		
1001	43254700																	
2002																		
2504																		
2999																		
3001																		
4201																		
4401																		
4202																		
4402																		
1001	43254800																	
2002																		
2504																		
2999																		
3001																		
4202																		
4402																		
1001	43254900																	
2002																		
3001																		

CODE	COMPTE	EMPLACEMENT - NOM, PROFESSION, RÉSIDENCE					RECEP	REF	CATEGORIE BÂTIMENT	SCOLAIRE		VALEUR EN DOLLARS			MUNICIPAL	REMARQUES
		DIV. CAD.	CADASTRE	SUBDIVISION	FRONT	PROFONDEUR				SUPERFICIE	DATE	TERR. P. C.	TERRAIN	BÂTISSE		
4211 4411	43254900	MME FRANCOIS DESLANDRES (MADELEINE GAREAU) 3538 GREY AV H4A 3N6					2F									
1001 2002 3001	43255000	3534 GREY AVE 10 189 210 3400 11400 3,87600														
4204 4404		MR PAUL SEKELU, BIOPHYSICIST 3534 GREY AVE H4A 3N6					1A		1	281	19100	32400	51500	T R 1		
1001 2002 2004 2999	43255100	3524 GREY AV 10 189 209 3400 11400 3,87600 10 189 208 3400 11400 3,87600 7,75200														
3001 4204 4404		MRS GORDON R MC GREGOR (ALEXANDRA RAMSAY) 3524 GREY AV H4A 3N6					2A		1	281	38200	38350	76550	T R 1		
1001 2002 3001	43255200	3520 GREY AVE 10 189 207 3400 11400 3,87600														
4201 4401		M GEORGES LEBL, DIRECTEUR 3520 GREY AV H4A 3N6					1F		1	281	19100	26650	45750	T R 1		
1001 2002 3001	43255300	3518 GREY AVE 10 189 206 3400 11400 3,87600														
4204 4404		MR ALBERT REYSBURU, DECORATOR 3518 GREY AVE H4A 3N6					1A		1	281	19100	31100	50200	T R 1		
1001 2002	43255400	3512 GREY AVE 10 189 205 3400 11400 3,87600														

VERSUS

43255300

1821

4401 M. P. Pass. V. 100

4401 3518 Nancy av. H4A 3N6

CEPT.	OFF.
12/10	13/13

RECEIVED

CODE	COMPTE	EMPLACEMENT - NOM, PROFESSION, RÉSIDENCE					P	R	C	C	C	C	VALEUR EN DOLLARS			MUNICIPAL	REMARQUES		
		DIV. CAD.	CADASTRE	SUBDIVISION	FRONT	PROFONDEUR							SUPERFICIE	CATÉGORIE D'IMM.	SCOLAIRE			TERR. P. C.	TERRAIN
3001	43255400											2A	1	281	19100	22200	41300	T R 1	
4204		MR HERBERT RUFF, ORCHESTRA LEADER																	
4604		3512 GREY AVE H4A 3N6																	
1001	43255500																		
2002		10 189	204		3400	11400													
3001												2A	1	281	19100	22350	41450	T R 1	
4204		MR CHARLES DE REPENTIGNY, EMP. C. P. R.																	
4604		3506 GREY AVE H4A 3N6																	
1001	43255600																		
2002		10 189	203		3400	11400													
3001												2A	1	281	19100	25600	44700	T R 1	
4204		M BERNARD LACASSE, AVOCAT																	
4604		3500 GREY AVE H4A 3N6																	
1001	43255700																		
2002		10 189	202		3400	11400													
3001												2A	1	281	19100	24500	43600	T R 1	
4201		M GILLES ELIE																	
4601		3496 GREY AV H4A 3N6																	
1001	43255800																		
2002		10 189	201		3400	11400													
3001												2A	1	281	19100	22200	41300	T R 1	
4201		MRS MOSHE PELED (TERRY ROSENBLATT)																	
4601		3495 VENDOME H4A 3N6																	
1001	43255900																		
2002		10 189	200		3400	11400													

43255600

3FI1

4201 Mlle Céline Lacasse

4601 3500 Grey av. H4A 3A6

1FI2

4202 M. Jean Lacasse

4602 9646 Le Jardinier, Boucherville, J4B 3W8

1FI3

4203 M. Roger Lacasse

4603 73 St. Jacques Oka

ANNULÉ

4/8/80	4/8/80
--------	--------

43255600

1AE1

4201 M. Clifford Thomas, Bureau d'Affaires

4601 3500 Grey Av. H4A 3A4

CERT.	EF
32/3/80	5/5/80 43 M

43255600

1FT1

4202 M. Robert Laffleur

4602 3500 Grey av. H4A 3A4

9/11/80	9/11/80
---------	---------

CODE	COMPTE	EMPLACEMENT - NOM, PROFESSION, RESIDENCE						CATEGORIE BÂTIMENT	SCOLAIRE		VALEUR EN DOLLARS			MUNICIPAL	REMARQUES
		DIV. CAD.	CADASTRE	SUBDIVISION	FRONT	PROFONDEUR	SUPERFICIE		ANNEE	TERR. P. C.	TERRAIN	BÂTISSÉ	TOTAL		
3001	43255900														
4208 4604		MR WILLIAM D MORROW, COMM ARTIST 3484 GREY AVE H4A 3N6						1A	1						
1001	43256000														
2002		10 189	199		3400	11400									
3001															
4201 4601		MRE MARTIN JAMES HYDE (CECILE GENDREAU) 3482 GREY AVE H4A 3N6						5F	1						
1001	43256100														
2002		10 189	198		3400	11400									
3001															
4204 4604		MR ZBIGNIEW LIPOWSKI, DOCTOR 2 WEATHERBY TERRACE HANOVER N H ⁰³²⁵⁵ 67355 U S A K281 (19-11-79) <i>ld</i>						1A	2						
1001	43256200														
2002		10 109	197		3400	11400									
3001															
4202 4602 4203 4603		MR HUGH TRINGHAM, BANKER 3472 GREY AV H4A 3N6 MRS HUGH TRINGHAM (HELEN FOWLER) 3472 GREY AV H4A 3N6						1A 2A	1 1						
1001	43256300														
2002		10 189	196		3400	11400									
3001															
4204 4604		MR LESTER MC CALLUM, PHYSICIAN 3466 GREY AVE H4A 3N6						1A	1						
1001	43256400														

43256200

ET 41

4361 Canadian Insect Company
1001 - 1 Place Jolles - Monreil

ANNULÉ

22/10/50	10
11/10/50	11/10/50

43256200

1031

4362 H. Tam Blot Goldwards

4003 3472 Gouge Ave. HYA 3016

CERT.	10
17-3-51	17-10-50

CODE	COMPTE	EMPLACEMENT - NOM, PROFESSION, RÉSIDENCE						C	L	P	C	VALEUR EN DOLLARS			MUNICIPAL	REMARQUES
		DIV. CAD.	CADASTRE	SUBDIVISION	FRONT	PROFONDEUR	SUPERFICIE					SCOLAIRE	TERR. P. C.	TERRAIN		
2002	43256400	10 189	195		3400	11400	3,87600									
3001																
4204		MRS JOSEPH A FAUCHER (ROSE A FALARDEAU)						SA	I							
4604		3456 GREY H4A 3N6														
1001	43256500				3456 GREY AVE											
2002		10 189	194		3400	11400	3,87600									
3001																
4201		MRS NORMAN MARK WHITE (DONNA MARIE ROMANO)						SA	I							
4601		3456 GREY AV H4A 3N6														
4202		MR NORMAN MARK WHITE						SA	I							
4602		3456 GREY AVE														
1001	43256600				3450 GREY AVE											
2002		10 189	193		3400	11400	3,87600									
3001																
4211		M F MAURICE LEMIEUX, SCULPTEUR						SA	I							
4611		3450 GREY AV H4A 3N6														
1001	43256700				3446 GREY AVE											
2002		10 189	192		3400	11400	3,87600									
3001																
4211		MRS MORTON JOHN BAIN (FREDA CLAIRE GUTTMAN)						SA	I							
4611		3446 GREY H4A 3N6														
1001	43256800				3440 GREY AVE											
2002		10 189	191		3400	11400	3,87600									
3001																
4204		MR KENNETH A C ELLIOTT, ASST PROF MC GILL						SA	E							
4604		3440 GREY AVE H4A 3N6														

VERSO

13251500

1921

M. Arthur Edward Aust - Kumpfen

3456 av. Stey HAA 306

2651

Mlle. Claire Pugette - Anstot

3456 av. Stey HAA 306

COPIES	OFF.
22/1/19	6/9/19

R
5/2

CODE	COMPTE	EMPLACEMENT - NOM, PROFESSION, RÉSIDENCE					RECEP ***	CATEGORIE BÂTIMENT	SCOLAIRE			VALEUR EN DOLLARS			MUNICIPAL	REMARQUES
		DIV. CAD.	CADASTRE	SUBDIVISION	FRONT	PROFONDEUR			SUPERFICIE	ENPP	TERR. P.C.	TERRAIN	BÂTISSC	TOTAL		
1001	43256900															
2002																
3001																
4211																
4611																
4212																
4612																
1001	43257000															
2002																
3001																
4202																
4602																
1001	43257100															
2002																
2004																
2499																
3001																
4211																
4611																
1001	43257200															
2002																
2004																
2999																
3001																
4211																
4611																
1001	43257300															
2002																
2004																
2499																

CODE	COMPTE	EMPLACEMENT - NOM, PROFESSION, RÉSIDENCE						P. S. C. 44-R RECORD	P. S. C. 44-R RECORD	CATEGORIE BÂTIMENT	SCOLAIRE		VALEUR EN DOLLARS			MUNICIPAL	REMARQUES
		DIV. CAD.	CADASTRE	SUBDIVISION	FRONT	PROFONDEUR	SUPERFICIE				TAUX	TERR. P. S. C.	TERRAIN	BÂTISSE	TOTAL		
3001	43257300								2A	1	281	12350	22000	34350	T R I		
4201		MR ARTHUR B. SNOW						1A	1								
4801		3420 GREY AV H4A 3N6															
1001	43257400	3416 GREY AVE															
2002		10 189	186-2		3800	11400	3,67600										
2002					2660												
3001									2A	1	281	18150	20450	38600	T R I		
4204		MR LEOPOLD BATAILLE, ING. INIER						1A	1								
4804		3416 GREY AVE H4A 3N6															
7001		SHERBROOKE WEST															
7002		2140 GREY AVE VOIR 5100 SHERBROOKE W.															
1001	43257500	2106 GREY AV															
2002		10 189	85		3300	10000	3,30000										
2004		10 189	84		3300	10000	3,30000										
2006		10 189	83		3300	10000	3,30000										
2008		10 189	82		3300	10000	3,30000										
2010		10 189	81		3300	10000	3,30000										
2012		10 189	80		3300	10000	3,30000										
2014		10 189	80		3300	10000	3,30000										
2016		10 189	79		3300	10000	3,30000										
2018		10 189	78		3300	10000	3,30000										
2020		10 189	77		3300	10000	3,30000										
2022		10 189	76		3300	10000	3,30000										
2024		10 189	75		3300	10000	3,30000										
2997							39,60000										
3001									4B	2	281	180200	56100	236300	T C I		
4204		MOUNT ROYAL TENNIS CLUB INC						CA	1								
4804		2106 GREY AV H4A 3N4															
1001	43257600	2056 GREY AVE															
2002		10 189	74		3300	10000	3,30000										
3001									2A	1	281	16500	23850	40350	T R I		
4201		MRS GORDON KISSOCK HODGES (ELLEN MARGARET BROWN)						BA	1								
4801		2056 GREY AV H4A 3N4															
1001	43257700	2050 GREY AV															

CODE	COMPTE	EMPLACEMENT - NOM, PROFESSION, RÉSIDENCE					CATEGORIE BÂTIMENT	SCOLAIRE		VALEUR EN DOLLARS			MUNICIPAL	REMARQUES		
		DIV. CAD.	CADASTRE	SUBDIVISION	FRONT	PROFONDEUR		SUPERFICIE	TERR.	BÂTISSE	TOTAL					
2002	43257700	10 189	73		3300	10000	3,30000									
3001								2A	1	281	16500	28200	44700	T R 1		
4201		MRS IAN H GRAY (JUDITH J NELSON)														
4601		2058 GREY H4A 3N4														
1001	43257800	2044 GREY AV														
2002		10 189	72		3300	10000	3,30000									
3001								2A	1	281	16500	22700	39200	T R 1		
4201		MR GERALD CLINE, PILOT														
4601		2044 GREY AV H4A 3N4														
1001	43257900	2040 GREY AV														
2002		10 189	71		3300	10000	3,30000									
3001								2A	1	281	16500	21850	38350	T R 1		
4201		Mlle GISELE HUOT														
4601		1393 LOUIS FRANCOEUR CAR ROUGE <i>2040 Grey H4A 3N4</i>														
1001	43258000	2036 GREY AVE														
2002		10 189	70		3300	10000	3,30000									
3001								2A	1	281	16500	20950	37450	T R 1		
4204		MRS K C MACKAY (LOUISE BOUCHER)														
4604		3275 CEDAR AV WESTMOUNT H3Y 1Z6 <i>2026 Grey Ave H4A 3N4 (681.1060/667)</i>														
1001	43258100	2032-30 GREY AVE														
2002		10 189	69		3300	10000	3,30000									
3001								2B	1	281	16500	38050	54550	T R 1		
4201		MRS RICHARD C BUJOLD (MARGARET D MAY)														
4601		1455 SENEVILLE AV WESTMOUNT H3Z 1J5 <i>2030 Grey Ave H4A 3N4 F681 15-10-80</i>														
1001	43258200	2026-24 GREY AVE														

CODE	COMPTE	EMPLACEMENT - NOM, PROFESSION, RÉSIDENCE					REVENUS	CATEGORIE BÂTIMENT	SCOLAIRE		VALEUR EN DOLLARS			MUNICIPAL	REMARQUES	
		DIV. CAD.	CADASTRE	SUBDIVISION	FRONT	PROFONDEUR			SUPERFICIE	COULÉ	TERR. P. C.	TERRAIN	BÂTISSE			TOTAL
2002	43258200	10 189	58		3300	10000	3,30000									
3001								28	1	281	16500	38050	54550	T R 1		
4211		MRS HENDRIK WESTRA (JOAN PATRICIA A MAINGUY)														
4611		2024 GREY AV H4A 3N4														
1001	43258300	2020 GREY AVE														
2002		10 189	67		3300	10000	3,30000									
3001								2A	1	281	16500	16400	32900	T R 1		
4219		MISS PEGGY MC LEAN														
4614		2020 GREY AV H4A 3N4														
1001	43258400	2012-10 GREY AV														
2002		10 189	P61		6200	2860	1,89000									
2002					5900	3400										
3001								48	1	281	8600	26100	34700	T C 1		
4205		MR BRUCE WILSON														
4605		97 SOMMERVILLE WESTMOUNT H3Z 1J4														
		5101 de Maisonneuve St. H4A 1Z1 / 68 (30-5-80) St.														
7001		BL DE MAISONNEUVE O														
7002		DEBUT DE VENDOME AV														
7003		BL DE MAISONNEUVE O														
7004		COTE EST														
1001	43258500	2015-17 AV VENDOME														
2002		10 189	65-3		2300	3320	76300									
2004		10 189	66-3		2200	3750	89100									
2004						4000										
2006		10 189	65-2		800	3670	29600									
2006						3750										
2008		10 189	66-2		800	3220	26500									
2999							2,21500									
3001								28	2	281	11050	20500	31550	T R 1		
4201		Fitzpatrick J & FITZ PATRICK LTD														
4601		5135 BL DE MAISONNEUVE O H4A 1Z2														
1001	43258600	2019-21 AVE VENDOME														
2002	A-54405	10 189	67		3300	10000	3,30000									
	20-10-80															

43258200

1961

M. David Wittman - Manager
2024 Hwy av H4A 3N4

2021

Mrs David Wittman (Nancy Nelson)
2024 Hwy av H4A 3N4

CEPT	EFF.
44180	24/1/79

CODE	COMPTE	EMPLACEMENT - NOM, PROFESSION, RÉSIDENCE					RECEP	REF-C	SCOLAIRE		VALEUR EN DOLLARS			MUNICIPAL	REMARQUES
		DIV. CAD.	CADASTRE	SUBDIVISION	FRONT	PROFONDEUR			SUPERFICIE	BÂTIMENT	TERR. P. C.	TERRAIN	BÂTISSE		
3001	43258600														
4211		MRS VICTOR DUNSKI (EUGENIE MATZKE)					5A	C2							
4611		11754 GARON MONTREAL MORD H1H 3T9													
1001	43258700	2025/27 AV DE VENDOME													
2002		10 189	88		3300	10000									
3001															
4201		MR JARONIR ZABRODSKY, INGENIEUR					1A	2							
4601		70 ICEHEN AV OTTAWA K2B 5M3 <i>P.O. Box 213 Jolibois, Ont. K9A 4R2 (C.N. 611133)</i>													
1001	43258800	2033 AV DE VENDOME													
2002		10 189	89		3300	10000									
3001															
4204		SUCCESSION MME ADELARD ROY-JEANNE SEGUIN					076	1							
4604		2028 AV DE VENDOME H4A 3H5													
1001	43258900	2037 AVE DE VENDOME													
2002		10 189	90		3300	10000									
3001															
4211		MME WILLIAM ROYSTON KIRKMAN (MADELEINE DERY)					5F	1							
4611		2037 AV DE VENDOME H4A 3H4													
1001	43259000	2043 AVE VENDOME													
2002		10 189	71		3300	10000									
3001															
4211		MR HERENARD SENIOR, PROFESSOR					1A	1							
4611		2043 AV DE VENDOME H4A 3H4													
1001	43259100	2047 AVE DE VENDOME													
2002		10 189	72		3300	10000									

43251600

1A.1.1

4201 No René Kuentig

4601 6907 43^e Avenue HIT 289

CERT.	EFF.
15581	22-12-80

CODE	COMPTE	EMPLACEMENT - NOM, PROFESSION, RÉSIDENCE						F.C. 1947 R.C. 1947	***	C. 1947	C. 1947	C. 1947	VALEUR EN DOLLARS			MUNICIPAL	REMARQUES		
		DIV. CAD.	CADASTRE	SUBDIVISION	FRONT	PROFONDEUR	SUPERFICIE						CATÉGORIE BÂTIMENT	SCOLAIRE	TERR. P. C.			TERRAIN	BÂTISSE
4201 4602 4203 4603	43259100											2A	1	281	16500	19100	35600	T R 1	
1001	43259200																		
2002																			
3001																			
4201 4601												2B	2	281	16500	26050	42550	T R 1	
1001	43259300																		
2002																			
3001																			
4204 4604												2A	1	281	16500	20000	36500	T R 1	
1001	43259400																		
2002																			
2004																			
2006																			
2008																			
2010																			
2012																			
2014																			
2016																			
2018																			
2020																			
2022																			
2024																			
2999																			
3001																			
4204 4604												7A	2	281	180200		180200	T V 1	
7001 7002 7003																			

CODE	COMPTE	EMPLACEMENT - NOM, PROFESSION, RÉSIDENCE					* R C O S T A ***	M L L C	C A T É G O R I E B A T I M E N T	SCOLAIRE		VALEUR EN DOLLARS			M U N I C I P A L	R E M A R Q U E S		
		DIV. CAD.	CADASTRE	SUBDIVISION	FRONT	PROFONDEUR				SUPERFICIE	DE-59	TERR. P. C.	TERRAIN	BÂTISSE			TOTAL	
1001	43260600	3415 AVE VENDOME																
2002		10 189	213		2800	11400												
2002					3960													
2004		10 189	P184		175	3300												
2004					150													
2006		10 189	P185		200	3800												
2006					175													
2008		10 189	P183		150	3300												
2999																		
3001										2A	1 281	19850	29300	49150	T R 1			
4212		MR PAUL TA-KUANG LIN, PROFESSOR																
4612		3415 AV VENDOME H4A 3M6																
4213		MRS PAUL TA-KUANG LIN (EILEEN CHEN)																
4613		3415 AV VENDOME H4A 3M6																
1001	43260700	3417 AVE DE VENDOME																
2002		10 189	219		3400	11400												
3001										2A	1 281	19150	27850	47000	T R 1			
4201		MRS JAMES K MCLEAN (MARTE COUTURE)																
4601		3417 AV VENDOME H4A 3M6																
1001	43260800	3425 AVE VENDOME																
2002		10 189	220		3400	11400												
3001										2A	1 281	19150	26800	45950	T R 1			
4201		MME JEAN M BARDIN (CLAUDETTE SERINDAT) VERSO																
4601		3425 VENDOME H4A 3M6																
1001	43260900	3429 AVE VENDOME																
2002		10 189	221		3400	11400												
3001										2A	1 281	19150	31050	50200	T R 1			
4204		MRS JOHN WILLIAM SANBROOK (MARY ELIZABETH BOGERT)																
4604		3429 AVE VENDOME H4A 3M6																
1001	43261000	3435 AV VENDOME																
2002		10 189	222		3400	11400												

432 60800

ANNULÉ

IFRA

4203 M. Jean-Marie Borden

4402 116 Ave. Borden Bach 68380, Soudanach
France

CPPT	EFF
19-2-81	21-10-81

43260800

CFD1

4201 91489 Canada Inc.

4601 5425 Cr. Vendôme H4A 3M6

CPPT	EFF
18-5-81	10-12-80

CODE	COMPTE	EMPLACEMENT - NOM, PROFESSION, RÉSIDENCE						RECORD	F. S. R.	M. P. C.	CATÉGORIE BÂTIMENT	SCOLAIRE		VALEUR EN DOLLARS			MUNICIPAL	REMARQUES
		DIV. CAD.	CADASTRE	SUBDIVISION	FRONT	PROFONDEUR	SUPERFICIE					TEMP.	P. C.	TERRAIN	BÂTISSE	TOTAL		
3001	43261000									2A	1	281	19150	36700	55850	T R I		
4211																		
4611																		
1001	43261100																	
2002																		
3001										2A	1	281	19150	32350	51500	T R I		
4204																		
4604																		
1001	43261200																	
2002																		
3001										2A	1	281	19150	36700	55850	T R I		
4204																		
4604																		
1001	43261300																	
2002																		
3001										2A	1	281	19150	41200	60350	T R I		
4201																		
4601																		
1001	43261400																	
2002																		
3001										2A	1	281	19150	32350	51500	T R I		
4202																		
4602																		
1001	43261500																	
2002																		

VERS

43261300

Name James Candy Pearson (born Margaret Kyle) SAEI
3449 Vendôme H4A 3 H6

CERT. IN REG. R
20/1/80 11/9/77 SZM

CODE	COMPTE	EMPLACEMENT - NOM, PROFESSION, RÉSIDENCE					RECORD	RELEVÉ	CATEGORIE BÂTIMENT	SCOLAIRE		VALEUR EN DOLLARS			MUNICIPAL	REMARQUES	
		DIV. CAD.	CADASTRE	SUBDIVISION	FRONT	PROFONDEUR				SUPERFICIEL	BRÈVE	TERR. P. I. C.	TERRAIN	BÂTISSÉ			TOTAL
2002	43262000	10 189	232	3400	11400	3,87600											
3001																	
4204		MME PIERRE SENECAI (SOLANGE DUMAS)															
4604		3485 AVE VENDÔME H4A 3M6															
1001	43262100	3489 AVE VENDÔME															
2002	<i>042253</i> <i>17-3-80</i>	10 189	233	3400	11400	3,87600											
3001																	
4211		MR MALCOLM G SPANKIE, ENGINEER															
4511		3489 AV DE VENDÔME H4A 3M6															
1001	43262200	3495 AVE VENDÔME															
2002		10 189	234	3400	11400	3,87600											
3001																	
4201		MRS MOSHE PELES (TERRY ROSENBLATT)															
4601		3495 AV VENDÔME H4A 3M6															
1001	43262300	3501 AVE VENDÔME															
2002		10 189	235	3400	11400	3,87600											
3001																	
4201		MRS IAN SMITH (DIANA P KERR)															
4601		3501 AV VENDÔME															
1001	43262400	3507 AVE VENDÔME															
2002		10 189	P237	100	11400	11400											
2004		10 189	236	3400	11400	3,87600											
2909						3,99000											
3001																	
4204		M JEAN P LUSSIER, PROFESSEUR															
4604		3507 AVE VENDÔME H4A 3M6															

VERSO

43262100

1851

M. H. Jacob Kuhn

3489 rue Vendôme H4A 3M6

2051

M. H. Jacob Kuhn (Rue St-Jacques St-Jacques)

3489 rue Vendôme H4A 3M6

CEST	EFF
13/11/1951	13/11/1951

AEH20

CODE	COMPTE	EMPLACEMENT - NOM, PROFESSION, RÉSIDENCE						CATEGORIE D'IMMEUBLE	SCOLAIRE		VALEUR EN DOLLARS			MUNICIPAL	REMARQUES	
		DIV. CAD.	CAGASTRE	SUBDIVISION	FRONT	PROFONDEUR	SUPERFICIE		TERR. P. C.	TERRAIN	BÂTISSE	TOTAL				
1001	43262500	3511 AVE VENDOME														
2002		10 189	P237		3300	11400										
3001								2A	1	281	18550	33200	51750	T R I		
4204		MRS BENJAMIN SILVERMAN (OLIVE B VINEBERG)						SA								
4604		3511 AVE VENDOME H4A 3M6														
1001	43262600	3517 AVE DE VENDOME														
2002		10 189	236		3400	11400										
3001								2A	1	281	19150	31050	50200	T R I		
4204		MRS FRANK H GUTMAN (HERTHA ANN HOFMANN)						SA								
4604		3517 VENDOME H4A 3M6														
1001	43262700	3519 AVE VENDOME														
2002		10 189	239		3400	11400										
3001								2A	1	281	19150	39100	58250	T R I		
4201		MME MARK P ADAMS (ANDREE THIBAUT)						SA								
4601		3519 VENDOME H4A 3M6														
1001	43262800	3525 AV VENDOME														
2002		10 189	240		3400	11400										
3001								2A	1	281	19150	25700	44850	T R I		
4211		MR ANASTASIOS ANASTASOPOULOS						SA								
4611		3525 AV VENDOME H4A 3M6														
1001	43262900	3531 AVE VENDOME														
2002		10 189	241		3400	11400										
2004		10 189	P242		160	9200						13800				
2999												4,01400				
3001								2A	1	281	19750	39350	59100	T R I		
4204		MR URIEL LUFT, GENERAL MANAGER						SA								
4604		3531 AVE VENDOME H4A 3M6														

CODE	COMPTE	EMPLACEMENT - NOM, PROFESSION, RÉSIDENCE					CATEGORIE BÂTIMENT	SCOLAIRE		VALEUR EN DOLLARS			MUNICIPAL	REMARQUES	
		DIV. CAD.	CADASTRE	SUBDIVISION	FRONT	PROFONDEUR		SUPERFICIE	TERR. P. C.	TERRAIN	BÂTISSÉ	TOTAL			
1001	43263500	3563 AVE VENDOME													
2002		10 189	247		3400	11400									
3001							2A	1	281	19150	35650	54800	T R 1		
4201		MR ALBERT HAUSFATHER, PSYCHIATRE					1A								
4401		3563 AVE VENDOME H4A 3M6													
4202		MRS CARLOS FERNANDEZ (ANGELES TOMARIA), PSYCHOLOGISTE					2A								
4402		3563 AVE VENDOME H4A 3M6													
1001	43263600	3567 AV DE VENDOME													
2002		10 189	248		3400	11400									
2004		10 189	2249		100	11400					11400				
2999											3,99000				
3001							2A	1	281	19650	36050	55700	T R 1		
4201		MRS DONALD HODURY (JOLAINÉ BANKU)					5A								
4401		274 EDGEMONT AV #1 WESTMOUNT H3Z 2G5 3567 Ave du Vendôme H4A 3m6 P681 6-12-79													
1001	43263700	3571 AVE VENDOME													
2002		10 189	2249		3300	11400									
3001							2A	1	281	18600	38000	56600	T R 1		
4212		MR CHARLES WEBSTER, MANAGER					1A								
4412		3571 AV DE VENDOME H4A 3M6													
1001	43263800	3577 AVE VENDOME													
2002		10 189	250		3400	11400									
3001							2A	1	281	19100	29900	49000	T R 1		
4204		MME FRANCOIS HONE (SOLANGE THIBAudeau)					5F								
4404		3577 AVE VENDOME H4A 3M6													
1001	43263900	LOT AV DE VENDOME													
2002		10 189	255-2		3100	3800									
2004		10 189	255-2		3100	3800									
2999															
3001							7A	1	281	9700		9700	T V 1		

CODE	COMPTE	EMPLACEMENT - NOM, PROFESSION, RÉSIDENCE					CATEGORIE BÂTIMENT	SCOLAIRE	VALEUR EN DOLLARS			MUNICIPAL	REMARQUES	
		DIV. CAD.	CADASTRE	SUBDIVISION	FRONT	PROFONDEUR			SUPERFICIE	TERRAIN	BÂTISSÉ			TOTAL
4204 4604	43263900	MR JOHN B CLAXTON, ADVOCATE												
		600 CARRE VICTORIA #720												
		CH DE LA CÔTE ST ANTOINE												
1001	43263950	3759 AV DE VENDÔME												
2002		10 202 S			10670	3800				4,17000				
2002					11280									
3001							1B	2B1	21000	91200	112200	E15	18-8	
4201 4601		LES SOEURS DE LA CONGREGATION DE NOTRE DAME												
		2330 SHERBROOKE O H3H 1G8												
1001	43264000	3761 AVE VENDÔME												
2002		10 202			7600	14090				10,70800				
3001							1B	2B1	45900	27850	73750	E15	18-8	
4202 4602		LES BENELECTINS DE MONTREAL												
		3761 AV VENDÔME H 4A 5H1												
1001	43264100	3771 AV DE VENDÔME												
2002		10 202 144			3400	11490				3,90600				
3001							2A	1 2B1	19300	43400	62700	T R 1		
4211 4611		M MICHEL LANGELIER, COURTIER												
		3771 AV DE VENDÔME H4A 3M8												
1001	43264200	3773 AV DE VENDÔME												
2002		10 202 145			3150	11490				3,61900				
3001							2A	1 2B1	17850	52050	69900	T R 1		
4204 4604		M RODOLPHE B CASGRAIN, VENDEUR												
		3773 AVE VENDÔME H4A 3M8												
1001	43264300	3779 AVE VENDÔME												
2002		10 202 146			3150	11490				3,61900				

CODE	COMPTE	EMPLACEMENT - NOM, PROFESSION, RÉSIDENCE						C	R	C	C	SCOLAIRE		VALEUR EN DOLLARS			MUNICIPAL	REMARQUES		
		DIV. CAD.	CADASTRE	SUBDIVISION	FRONT	PROFONDEUR	SURFACE					AN	YERR. P. C.	TERRAIN	BÂTISSE	TOTAL				
3001	43264300																			
4201		M PETER M ADELAND, COMMERÇANT																		
4601		3779 AV DE VENDOME H4A 3M8																		
1001	43264400	3781 AVE VENDOME																		
2002		10 202 147			3150	11490	3,61900													
3001																				
4211		M RICHARD CLERMONT, MEDECIN																		
4611		3781 AV VENDOME H4A 3M8																		
1001	43264500	3785 AVE VENDOME																		
2002		10 202 148			3150	11490	3,61900													
3001																				
4204		MRS ALBERT W LAPIN (JOY SMITH)																		
4604		3785 AVE VENDOME H4A 3M8																		
1001	43264600	3787 AVE VENDOME																		
2002		10 202 149			3150	11490	3,61900													
3001																				
4204		M GUY LACOSTE, NOTAIRE																		
4604		3787 AV DE VENDOME H4A 3M8																		
1001	43264700	3791 AV DE VENDOME																		
2002		10 202 150			3150	11490	3,61900													
3001																				
4218		M MICHEL SIMARD, MEDECIN																		
4618		3791 AV DE VENDOME H4A 3M8																		
1001	43264800	3793 AVE VENDOME																		
2002		10 202 151			3150	11490	3,61900													

CODE	COMPTE	EMPLACEMENT - NOM, PROFESSION, RÉSIDENCE					C.C. 344 RÉVISÉ	P	M	C	SCOLAIRE			VALEUR EN DOLLARS			MUNICIPAL	REMARQUES	
		DIV. CAD.	CADASTRE	SUBDIVISION	FRONT	PROFONDEUR					SUPERFICIE	CATÉGORIE BÂTIMENT	TERR. P.C.C.	TERRAIN	BÂTISSÉ	TOTAL			
3001 4211 4611	43264800											2A	1	281	17850	44200	62050	T R 1	
1001	43264900																		
2002		10 202	152		3010	IRR				3,24600									
2004		10 202	P91-1		140	2880				4000									
2006		10 202	P92-1		140	3040				4300									
2999										3,32900									
3001												2A	1	281	16450	45200	61650	T R 1	
4204 4604																			
7001 7002 7003																			
1001	43265000																		
2002		10 202	P115		3650	11400				4,16100									
3001												2B	1	281	20500	48000	68500	T R 1	
4211 4611 4212 4612																			
1001	43265100																		
2002		10 202	116		3300	11400				3,76200									
3001												2B	1	291	18600	46600	65200	T R 1	
4201 4601																			
1001	43265200																		
2002		10 202	117		3300	11400				3,76200									
3001												2B	1	281	18600	46600	65200	T R 1	
4201 4601																			

2265000

MA

Samuel Bernstein
4450 Wilson av H4A 2V2

MA

Mme Samuel Bernstein (Rosalie V. Bern)
4450 Wilson av H4A 2V2

CERT.	OFF.
5/11/50	9/11/51

43265100

IP 11

4002 Dr. William Howard Simul, médecin
4002 4027 De Verdun H4A - 3V2

CERT.	OFF.
5/12/50	9/9/51

43265200

IP 11

4002 M. Andrew Dalglish 256
4002 4027 De Verdun H4A - 3V2

2021

4003 M. Andrew Dalglish (James Lynch
256)

4003 4027 De Verdun H4A - 3V2

2022

4004 M. Thomas E. Lynch (Union Ship-
sky 50%)

4004 4426 Dundas Burlington Ont.

CERT.	OFF.
5/12/50	9/9/51

CODE	COMPTE	EMPLACEMENT - NOM, PROFESSION, RÉSIDENCE						Rég. 4948 Rég. 4949 Rég. 4950 Rég. 4951 Rég. 4952 Rég. 4953 Rég. 4954 Rég. 4955 Rég. 4956 Rég. 4957 Rég. 4958 Rég. 4959 Rég. 4960 Rég. 4961 Rég. 4962 Rég. 4963 Rég. 4964 Rég. 4965 Rég. 4966 Rég. 4967 Rég. 4968 Rég. 4969 Rég. 4970 Rég. 4971 Rég. 4972 Rég. 4973 Rég. 4974 Rég. 4975 Rég. 4976 Rég. 4977 Rég. 4978 Rég. 4979 Rég. 4980 Rég. 4981 Rég. 4982 Rég. 4983 Rég. 4984 Rég. 4985 Rég. 4986 Rég. 4987 Rég. 4988 Rég. 4989 Rég. 4990 Rég. 4991 Rég. 4992 Rég. 4993 Rég. 4994 Rég. 4995 Rég. 4996 Rég. 4997 Rég. 4998 Rég. 4999 Rég. 5000	CATEGORIE BÂTIMENT	SCOLAIRE		VALEUR EN DOLLARS			MUNICIPAL	REMARQUES			
		DIV. CAD.	CADASTRE	SUBDIVISION	FRONT	PROFONDEUR	SUPERFICIE			PREMIER	TERR. P. C.	TERRAIN	BÂTISSE	TOTAL					
1001	43265300	4031-33 AVE VENDOME																	
2002		10	202	118		3300	11400												
3001									2B	1	281	18600	46600	65200	T	R	I		
4201		MRS BRIAN T LOHAS (CELIA KAPLOW) 4033 AVE DE VENDOME H4A 3N2						SA	1										
4601																			
4202		MRS HOWARD B KAPLOW (MARILYN PALEFSKY) 2165 LINCOLN #16						SA	1										
4602																			
1001	43265400	4035-37 AVE VENDOME																	
2002		10	202	119		3300	11400												
3001									2B	1	281	18600	47700	66300	T	R	I		
4201		M JACQUES PANNETON, CONSERVATEUR 4037 VENDOME H4A 3N2						IF	1										
4601																			
4202		M JACQUES SULUKOJIAN, TECHNICIEN 4037 VENDOME H4A 3N2						IF	1										
4602																			
1001	43265500	4041-43 AVE VENDOME																	
2002		10	202	120		3300	11400												
3001									2B	1	281	18600	50300	68900	T	R	I		
4212		M ANDRE LANTHIER, PROFESSEUR 4041 AV DE VENDOME H4A 3N2						IF	1										
4612																			
1001	43265600	4045-47 AVE VENDOME																	
2002	A.4.4.5.19 5-6-80	10	202	121		3300	11400												
3001									2B	1	281	18600	46600	65200	T	R	I		
4218		M JEAN B MEUNIER, CHIRURGIEN 4047 AV DE VENDOME H4A 3N2						IF	1										
4618																			
1001	43265700	4051-53 AVE VENDOME																	
2002		10	202	122		3300	11400												
3001									2B	1	281	18600	46600	65200	T	R	I		
4201		M MICHEL BRUNET, ADMINISTRATEUR 4053 AVE VENDOME H4A 3N2						IF	1										
4601																			

CERT.	CFR.
20/100	19/19

432656-00

IFI

4301 H. Jean Nantel, Administrateur
4401 5999 Montclair #2003 H4A 1G9

CERT.	EFF.	1/
22/7/80	5/6/80	4311

CODE	COMPTE	EMPLACEMENT - NOM, PROFESSION, RÉSIDENCE					RECORD	RELEVÉ	CATÉGORIE PAYEMENT	SCOLAIRE		VALEUR EN DOLLARS			MUNICIPAL	REMARQUES
		DIV. CAD	CADASTRE	SUBDIVISION	FRONT	PROFONDEUR				SUPERFICIE	TERR.	F. C.	TERRAIN	BÂTISSÉ		
1001	43265800	4055-57 AVE DE VENDOME														
2002		10 202	123		3300	11400										
3001								28	1	281	18600	46600	65200	T R 1		
4202		MME JENS JORGEN HALLQUIST (WACLAWA DRODZKA)														
4802		4057 AVE DE VENDOME														
1001	43265900	4061-63 AVE VENDOME														
2002		10 202	124		3300	11400										
3001								28	1	281	18600	46600	65200	T R 1		
4213		M BRUNO ROY														
4813		4063 VENDOME H4A 3N2														
1001	43266000	4065-67 AV DE VENDOME														
2002	0 499 59 10-9-80	10 202	125		3430	11400										
3001								28	1	281	19800	45100	64900	T R 1		
4201		MR EMMAUEL PITTSOY - T V PRODUCER														
4801		4067 AV VENDOME H4A 3N2														
4202		MRS EMMAUEL PITTSOY (LILLIAN CAMPBELL)														
4802		4067 AV VENDOME H4A 3N2														
7001		LIMITES NORD														
7002		TRAVERSEZ														
7003		LIMITES NORD														
1001	43266025	4100 AV DE VENDOME														
2002		10 201	4-1		IRR	20000										
2002					18880	15000										
2003		10 P201			18880	2500										
2999																
3001								18		281	128850	209250	338100	E 15 18-8		
4211		SOCIÉTÉ LA CORPORATION LEONIS														
4611		4100 AV DE VENDOME H4A 3N1														
6001		CENTRE LEONIS														
1001	43266050	4120 DE VENDOME														
2002		10 201	4-2		29400	15000										

CODE	COMPTE	EMPLACEMENT - NOM, PROFESSION, RÉSIDENCE					CATEGORIE BÂTIMENT	SCOLAIRE		VALEUR EN DOLLARS			MUNICIPAL	REMARQUES		
		DIV. CAD.	CADASTRE	SUBDIVISION	FRONT	PROFONDEUR		SUPERFICIE	TERR.	TERR. P. C.	TERRAIN	BÂTISSE			TOTAL	
3001	43266050															
4211		LES SOEURS DE LA CONGREGATION DE NOTRE DAME					95	1								
4611		2330 SHERBROOKE O H3H 1G8														
6001		RESIDENCE DE RELIGIEUSES														
1001	43266100															
2002		4062-60 VENDOME AVE														
2002		10 202	109		3400	12280					4,16400					
3001					3380	12290										
3001								28	1	281	19400	45600	65200	T R 1		
4212		M FRANCOIS PAYETTE, TECHNICIEN					15	1								
4612		4062 AV DE VENDOME H4A 3N1														
1001	43266200															
2002		4056-56 AVE VENDOME														
2002		10 202	108		3300	12290					4,06700					
3001																
3001								20	1	281	19150	44100	63250	T R 1		
4211		M YVES PELLETIER, AVOCAT					15	1								
4611		4056 AV DE VENDOME H4A 3N1														
1001	43266300															
2002		4052-50 AV DE VENDOME														
2002		10 202	107		3300	12300					4,06900					
3001																
3001								20	1	281	19150	41300	60450	T R 1		
4211		MME EMILE GAGNON (MIREILLE FORTIER)					57	02								
4611		31 LES SORBIERS LAVAL SUR LE LAC LAVAL H7R 1E5														
1001	43266400															
2002		4048-46 AV DE VENDOME														
2002		10 202	106		3300	12300					4,06000					
3001																
3001								20	1	281	19150	40100	59260	T R 1		
4211		MME EMILE GAGNON (MIREILLE FORTIER)					57	02								
4611		31 LES SORBIERS LAVAL SUR LE LAC LAVAL H7R 1E5														

CODE	COMPTE	EMPLACEMENT - NOM, PROFESSION, RÉSIDENCE					CATEGORIE D'IMMEUBLE	SCOLAIRE	VALEUR EN DOLLARS			MUNICIPAL	REMARQUES	
		DIV. CAD.	CADASTRE	SUBDIVISION	FRONT	PROFONDEUR			SUPERFICIE	TERR. P. C.	TERRAIN			BÂTISSE
1001	43266500													
2002		10 202		109	3300	12310					4,06200			
3001							28	1	281	19150	42300	61450	T R I	
4204														
4601														
1001	43266600													
2002		10 202		109	3300	12310					4,06300			
2002						12330								
3001							28	1	281	19150	44800	63950	T R I	
4204														
4604														
1001	43266700													
2002		10 202		103	3300	12320					4,06700			
2002						12330								
3001							28	1	281	19150	43400	62550	T R I	
4204														
4604														
1001	43266800													
2002		10 202		102	3300	12330					4,07000			
2002						12340								
3001							28	1	281	19150	42300	61450	T R I	
4204														
4604														
1001	43266900													
2002		10 202		101	3300	12340					4,07500			
2002						12350								
3001							28	1	281	19150	41300	60450	T R I	
4204														
4604														

CODE	COMPTE	EMPLACEMENT - NOM, PROFESSION, RÉSIDENCE					* L R C A D A S T R E S E C T O R S N O M B R E S S E R V I C E S M U N I C I P A L S	C A T É G O R I E B A T I M E N T	SCOLAIRE		VALEUR EN DOLLARS			M U N I C I P A L S	R E M A R Q U E S		
		DIV. CAD.	CADASTRE	SUBDIVISION	FRONT	PROFONDEUR			SUPERFICIE	TERR.	TERR. P. I. C.	TERRAIN	BÂTISSE			TOTAL	
1001	43267000	4018-16 AV. VENDOME															
2002		10 202		100-5	2860	10545	3,62600										
2002					3300	1850											
3001								20	1	281	17100	54300	71400	T	R	I	
4204		MNE JACQUES FORTIER (FRANCOISE LAMBERT)															
4604		1455 SHERBROOKE O #2802 H36 112															
7001		4003A. rue Lucy H4A 3P1 FC21 (410-30) 2															
7002		PASSAGE															
7003		4000 AVE VENDOME VOIR 5158 N.D. DE GRACE															
7004		AVE NOTRE DAME DE GRACE															
		3998 AVE VENDOME VOIR 5152 N.D. DE GRACE															
1001	43267100	3796 AVE VENDOME															
2002		10 202		142	3330	12080	4,01900										
2002						12059											
3001								2A	1	281	19150	42300	61450	T	R	I	
4204		MRS GORDON BERGER (SHIRLEY ELKIN)															
4604		3796 VENDOME AVE H4A 3M9															
1001	43267200	3794 AVE VENDOME															
2002		10 202		141	3200	12059	3,85500										
2002						12040											
3001								2A	1	281	18400	38900	57300	T	R	I	
4201		MR KENNETH SOBOL															
4601		3794 DE VENDOME AVE H4A 3M9															
1001	43267300	3790 VENDOME															
2002		10 202		140	3200	12040	3,84900										
2002						12041											
3001								2A	1	281	18350	39000	57350	T	R	I	
4204		M LUCIEN C BELIVEAU, INGENIEUR															
4604		3790 AVE VENDOME H4A 3M9															
1001	43267400	3788 AVE DE VENDOME															
2002		10 202		139	3200	12021	3,84300										
2002						12020											

CPDE	COMPTE	EMPLACEMENT - NOM, PROFESSION, RÉSIDENCE					RECORD	REF-C	CATEGORIE BATIMENT	SCOLAIRE		VALEUR EN DOLLARS			MUNICIPAL	REMARQUES
		DIV. CAD.	CADASTRE	SUBDIVISION	FRONT	PROFONDEUR				SUPERFICIE	DE-100	TERR. P. C.	TERRAIN	BÂTISSE		
3001	43267400							2A	1	2B1	18300	40150	58450	T R I		
4211		M LUC ARCHAMBAULT, MEDECIN														
4611		3788 AVE DE VENDOME H4A 3M9 4227 <i>West St-Jacques</i>														
1001	43267500															
2002																
2002		10	202	138		3115										
						3100										
3001																
4205		M ^{lle} HENRI COTE, MANUFACTURIER (Marie Vézina)														
4605		3784 VENDOME AVE H4A 3M9														
1001	43267600															
2002																
2002		10	202	137		3195										
3001																
4201		M ^{lle} JEANNINE PELLAND, PROFESSEUR														
4601		3782 AVE VENDOME H4A 3M9														
1001	43267700															
2002																
2002		10	202	136		3175										
3001																
4204		M ^{me} MARC FARIBAUT (GINETTE DESJARDINS)														
4604		3778 AVE VENDOME H4A 3M9														
1001	43267800															
2002																
2002		10	202	135		3195										
3001																
4202		M ^{me} ANDREE SIMONE YANACOPOULO														
4602		3776 AVE DE VENDOME H4A 3M9														

A3aw7300

100

Don m Vladimir I. Kivitsky

Don 4870 Cole des Ranges 1940 1942

12/18/1940

CODE	COMPTE	EMPLACEMENT - NOM, PROFESSION, RÉSIDENCE						* RECYCLÉ	*** REF-4	CATEGORIE BÂTIMENT	SCOLAIRE		VALEUR EN DOLLARS			MUNICIPAL *	REMARQUES
		DIV. CAD.	CADASTRE	SUBDIVISION	FRONT	PROFONDEUR	SUPERFICIE				CATÉG.	YERR. P. C.	TERRAIN	BÂTISSE	TOTAL		
1001	43267900	3772 AVE VENDOME															
2002		10 202	134		3200	11926											
2002						11907											
3001									2A	1 281	18400	40150	58550	T R 1			
4201		M GERARD PAUL FOULON															
4601		3772 DE VENDOME H4A 3M9															
4202		M GILBERT PAUL GUILLEMET															
4602		3772 DE VENDOME H4A 3M9															
1001	43268000	3770 VENDOME AVE															
2002		10 202	133		3200	11907											
2002						11988											
3001									2A	1 281	18400	41200	59600	T R 1			
4211		MR NORTIMER S RABINOVITCH, PSYCHOLOGIST															
4611		3770 AV VENDOME H4A 3M9															
1001	43268100	3766 AVE VENDOME															
2002		10 202	132		3200	11986											
2002						11969											
3001									2A	1 281	18400	42500	60900	T R 1			
4204		MRS JOHN A L HEPPNER (DOROTHY E FINESTONE)															
4604		3766 VENDOME AVE H4A 3M9															
1001	43268200	3764 AV VENDOME															
2002		10 202	131		3160	11860											
2002					3300	11832											
3001									2A	1 281	18400	39900	58300	T R 1			
4204		MR BERNARD POLLAK, PHYSICIAN															
4604		3764 AV VENDOME H4A 3M9															
1001	43268250	LOT AVE DE VENDOME															
2002		10 202	P3		300	4000											
2004		10 202	P2		300	4000											
2006		10 202	P1		300	900											
2999						24900											

43268500

Mme Harry Shevell (James A. Shevell) Design
3578 Vendome IHA 3 Mt

CERT.	EFF.
5/1/80	10/1/77

CODE	COMPTE	EMPLACEMENT - NOM, PROFESSION, RÉSIDENCE					SUPERFICIE	* E C O L A I R E	* E C O L A I R E	* E C O L A I R E	* E C O L A I R E	* E C O L A I R E	VALEUR EN DOLLARS			MUNICIPAL	REMARQUES			
		DIV. CAD.	CADASTRIC	SUBDIVISION	FRONT	PROFONDEUR							SCOLAIRE	TERR.	BÂTISSÉ			TOTAL		
3001	43268600											2A	1	2B1	26550	53450	79000	T R 1		
4211		MME HASSUE MONAT (MARIE MOISAN), USUFRUITIER																		
4611		3572 AV DE VENDOME H4A 3M7																		
1001	43268700																			
2002		10 189	289-1		2500	11390														
2002						11390														
2004		10 189	288-2		1100	IRR														
2999																				
3001												2A	1	2B1	18600	46800	65400	T R 1		
4204		MR JERRY J J HRUBY-HOLY, MNFTR																		
4604		3566 AVE VENDOME H4A 3M7																		
5701		ATT THE MANUFACTURERS LIFE INS CO																		
5702		1190 DE MAISONNEUVE D #650 H3A 1M8																		
1001	43268800																			
2002		10 189	288-1		3100	11358														
2002						IRR														
2004		10 189	287-2		450	11358														
2999																				
3001												2A	1	2B1	17600	35550	53150	T R 1		
4211		MR MERVIN BUTOVSKY, TEACHER																		
4611		3562 AV DE VENDOME H4A 3M7																		
1001	43268900																			
2002		10 189	287-1		3050	11370														
2002						11360														
3001												2A	1	2B1	17100	29900	47000	T R 1		
4211		MRS JAMES D MORRIS (NANCY E MONTGOMERY), WRITER																		
4611		3558 AV VENDOME H4A 3M7																		
1001	43269000																			
2002		10 189	286		3500	11350														
2802						11330														
3001												2A	1	2B1	19750	35950	55700	T R 1		

CODE	COMPTE	EMPLACEMENT - NOM, PROFESSION, RÉSIDENCE					C	D	E	F	G	H	I	SCOLAIRE		VALEUR EN DOLLARS			MUNICIPAL	REMARQUES	
		DIV. CAD.	CADASTRE	SUBDIVISION	FRONT	PROFONDEUR								SUPERFICIE	CR.	TERR. P. C.	TERRAIN	BÂTISSE			TOTAL
4201 4601	43269000	M LOUIS EDOUARD ROY, MEDECIN 3552 AV VENDOME H4A 3M7					17														
1001	43269100	3548 AVE VENDOME																			
2002		10 189	265-2		060	11325															
2002					100																
2004		10 189	265-1		3440	11325															
2004					3400	11316															
2999																					
3001																					
4204 4604		MR PATRICK E. KIERANS, ADVOCATE 3548 AVE VENDOME H4A 3M7					12														
1001	43269200	3542 VENDOME																			
2002		10 189	284		3500	11320															
2002						11300															
3001																					
4211 4611		M PIERRE DURAND, AVOCAT 3542 AV DE VENDOME H4A 3M7					15														
1001	43269300	3538 AVE VENDOME																			
2002		10 189	283		3400	11300															
2002						11211															
3001																					
4205 4605		MR LARRY WILLIAMS, PHOTOGRAPH 3538 VENDOME H4A 3M7					1A														
4206 4606		MRS LARRY WILLIAMS (SHARIE KENNEDY) 3538 VENDOME H4A 3M7					SA														
1001	43269400	3532 AVE DE VENDOME																			
2002		10 189	282		3400	11210															
2002						11290															
3001																					
4202 4602		MR DAVID H RENEGAR 3532 VENDOME AV H4A 3M7 <i>634 Ave Quebec Outremont</i>					1A														
4203 4603		MRS DAVID H RENEGAR (HELENA CAYLESS) 3532 VENDOME AV H4A 3M7 <i>1120 SW # FL81 (11-11-79)</i>					2A														

CODE	COMPTE	EMPLACEMENT - NOM, PROFESSION, RÉSIDENCE						C.C.	P.C.	P.C.	P.C.	VALEUR EN DOLLARS			MUNICIPAL	REMARQUES
		DIV. CAD.	CADASTRE	SUBDIVISION	FRONT	PROFONDEUR	SUPERFICIE					TERRAIN	BÂTISSE	TOTAL		
1001	43269500	3525 AV DE VENDOME														
2002		10 189	281		3400	11290										
2002						11270										
3001																
4211		MRS JULIANO ARDIZZON (CHERUBINA RUBI SCARPALEGGIA)						5A	1							
4611		3520 AV DE VENDOME H4A 3M7														
1001	43269600	3522 AVE DE VENDOME														
2002	A 39883	10 109	280		3400	11270										
2002	29-01-80					11250										
3001																
4202		M PAUL VINCENT, ANNONCEUR						5A	1							
4602		3522 AV VENDOME H4A 3M7														
1001	43269700	3518 AVE VENDOME														
2002	A 54401	10 189	279		3400	11250										
2002	18-12-80					11240										
3001																
4204		MRS HERBERT J BERGMAN (EILEEN MC CANN)						5A	1							
4604		3518 AVE VENDOME H4A 3M7														
1001	43269800	3512 AVE DE VENDOME														
2002		10 189	P276		3100	11240										
2002						11230										
3001																
4204		MR DANIEL E REYNOLDS, SALESMAN						5A	1							
4604		3512 AVE VENDOME H4A 3M7														
1001	43269900	3506 AVE DE VENDOME														
2002		10 189	277		3400	11230										
2002						11200										
2004		10 189	P278		300	11330										
2999																
3001																
2002																
2004																
2999																
3001																

43269600

1F I-1

M. Alphonse Kieu

359 Victoria Cr. H3W 2N2

2577 Ave. St. Jean H3T 2M7 SF I-1

Mme Alphonse Kieu (Madeleine Laposte)

3057 Victoria Cr. H3W 2N2

13581

43269700

2A I-1

4201 Mme Richard Charles Lagrange (Mary
Antonie)

4601 3519 Cr. Verdun H4A 3M7

DEPT.	EFF.
13581	11-2-80

CODE	COMPTE	EMPLACEMENT - NOM, PROFESSION, RÉSIDENCE						CATEGORIE RÉFÉRENCE	SCOLAIRE	VALEUR EN DOLLARS			MUNICIPAL	REMARQUES
		DIV. CAD.	CADASTRE	SUBDIVISION	FRONT	PROFONDEUR	SURFACE II			TERRAIN	BÂTISSE	TOTAL		
4204 4604	43269900	MME GILLES PAPIVEAU COUTURE (MADELEINE GRENIER)												
		3506 AVE VENDOME H4A 3M7												
1001	43270000	3500 AVE DE VENDOME												
2002 2002		10 189 276		3400	11200 11111	3.80600								
3001							2A	1 281	19050	27850	46900	T R 1		
4201 4601		M LAURENT LACHANCE, PROFESSEUR												
		3500 VENDOME H4A 3M7												
1001	43270100	3498 AVE VENDOME												
2002 2002		10 189 275		3400	11111 11109	3.80200								
3001							2A	1 281	19050	25950	45000	T R 1		
4201 4601		M JUDE PARENT, AVOCAT												
		2552 BONTCLAIR H4B 2J1 3498 Ave Vendome H4A 3m7 F631 6-12-79 Jd												
1001	43270200	3492 AVE VENDOME												
2002 2002		10 189 274		3400	11190 11170	3.79600								
3001							2A	1 281	18850	27200	46050	T R 1		
4211 4611		Mlle HELENE PION 1/7					3F							
		3492 AV DE VENDOME H4A 3M7												
4212 4612		MME MARGRICE POUPART (LUCIENNE PION 1/7)					6F							
		3492 AV DE VENDOME H4A 3M7												
4213 4613		M PIERRE PAUL PION 1/7, MEDECIN					1F							
		115 HERCOT DRUMMONDVILLE UJC 105												
4214 4614		M OMER PION 1/7					1F							
		5174 FABRE H2J 3M5												
4215 4615		MME SIDNEY BELLEUR (ANNA PION 1/7)					6F							
		5763 CHERIN DE LA COTE ST LUC #7 H3X 2E8												
4216 4616		MME FREDERIC TREMBLAY (BERTHE PION 1/7)					6F							
		329 ST PIERRE ST HILAIRE CTE ROUVILLE												
4217 4617		MME ROBERT CRICHTON (CLAIRE PION 1/7)					6F							
		53 TURCOT ST SAUVEUR DES MONTS CTE TERREBONNE UDR 1R0												
1001	43270300	3486 AVE VENDOME												
2002 2002		10 189 273		3400	11170 11160	3.79200								

45210700

1881

M. J. J. Michel M...
3464 av. Verdun 119 317

1881

Mlle Madeline B...
3015 Ste. Anne O 7215

CERT	REP
1881	1881

CODE	COMPTE	EMPLACEMENT - NOM, PROFESSION, RÉSIDENCE					CATEGORIE BÂTIMENT	SCOLAIRE		VALEUR EN DOLLARS			MUNICIPAL	REMARQUES		
		DIV. CAD.	CADASTRE	SUBDIVISION	FRONT	PROFONDEUR		SUPERFICIE	TERRE	BÂTIMENT	TERRAIN	BÂTIMENT			TOTAL	
2002	43270800	10 189	P266		3400	10000	3,40000									
3001								2A	1	281	18150	31450	49600	T R 1		
4211		MRS NELVIN M KOZLOWSKI (FELICIA JASIULEWICZ 1/2)														
4611		3458 AV DE VENDOME H4A 3M7														
4212		MR ANDREW JAMES KOZLOWSKI 1/6														
4213		MR JOHN KOZLOWSKI 1/6														
4214		MR JEROME PETER KOZLOWSKI 1/6														
1001	43270900	3452 AVE VENDOME														
2002	A 46920	10 189	P267		3400	11090	3,76300									
2002	6-6-80					11080										
3001								2A	1	281	19050	33800	52850	T R 1		
4204		M MARCEL PEPIN, SEC GENERAL														
4604		3452 VENDOME H4A 3M7														
1601	43271000	3446 AVE VENDOME														
2002		10 189	P266		3400	11080	3,76300									
2002						11060										
3001								2A	1	281	19050	26100	47150	T R 1		
4212		MME ANDRE E AUDET (LOUISE NIMI SALVASI)														
4612		3446 AV VENDOME H4A 3M7														
1001	43271100	3442 AVE VENDOME														
2002		10 189	P266		3400	11060	38600									
2004		10 189	265		3400	11060	3,76300									
2004						11040										
2999							4,13900									
3001								2A	1	281	20900	32150	53050	T R 1		
4202		M CLAUDE BISAILLON, ANIMATEUR														
4602		3442 VENDOME H4A 3M7														
1001	43271200	3434 AVE VENDOME														
2002	A-45032	10 189	264		3400	11040	3,74900									
2002	32-5-16					11020										
3001	A 53911							2A	1	281	18850	25950	44800	T R 1		
	3-11-80															
	A-66263															
	24-03-80															

43270900

IFTI

4301 H. Richard Fraser, Pathologist
4601 3452 av. Verdun H4A 3M7

IFTI

4302 Mme. Richard Fraser (Marie Claire
Richard)
4602 3453 av. Verdun H4A 3M7

SEPT	SEP	5/
22/9/90	6/6/92	93 M

CODE	COMPTE	EMPLACEMENT - NOM, PROFESSION, RÉSIDENCE					RECAP	CATEGORIE BÂTIMENT	SCOLAIRE		VALEUR EN DOLLARS			MUNICIPAL	REMARQUES	
		DIV. CAD.	CADASTRE	SUBDIVISION	FRONT	PROFONDEUR			SUPERFICIE	TERR.	BÂTISSE	TERRAIN	BÂTISSE			TOTAL
4204 4604	43271200	SUCCESSION M LOUIS E AUGÉ JR 3434 AVE VENDÔME H4A 3M7														
		VERSO														
1001	43271300	3430 AV DE VENDÔME														
2002 2002		10 189	265		3400	11020						3,74500				
						11010										
3001									2A	1 281	18850	30600	49450	T R 1		
4201 4601		MR YANI DOGANGLU 3430 VENDÔME H4A 3M7														
7000 7001 7002		3410 AV DE VENDÔME VOIR 5151 SHERBROOKE O SHERBROOKE O 2136 AV DE VENDÔME VOIR 5150 SHERBROOKE O														
1001	43271600	2128 VENDÔME AVE														
2002		10 189	156		3300	9800						3,23400				
3001									2B	1 281	16150	32700	48850	T R 1		
4204 4604		MME LOUISE JOBIN 2128 AVE VENDÔME H4A 3M5														
1001	43271700	2122 AVE DE VENDÔME														
		A 51365 2-10-80														
2002		10 189	135		3300	9800						3,23400				
3001									2C	1 281	16150	23600	39750	T R 1		
4204 4604		MME MARIE L GIROUX 2122 AVE VENDÔME H4A 3M5														
		VERSO														
1001	43271800	2118-16 AVE DE VENDÔME														
2002		10 189	134		3300	9800						3,23400				
3001									2B	1 281	16150	30700	46850	T R 1		
4201 4601		MISS DONNA MCLELLAN 2116 DE VENDÔME AV H4A 3M5														
		VERSO														
1001	43271900	2114-12 AVE VENDÔME														

43271200

4301 Mme Louis E Augé (Evelina Kaye) 1/2
4601 3431 av Verdun H4A 2M7

4302 Mme Louis E Augé (Evelina Kaye) 1/2
4601 3431 av Verdun H4A 2M7

ANNULÉ

CERT.	EFF.
17/3/81	2/3/81

432712-00

ANNULÉ

4201 M. Hugé Augé, Agent d'Immobles
4601 2852 Toupin, V. St-Laurent H4A 1G8

4201 Mlle Edwina Augé

4203 Mlle Jacqueline Augé

CERT.	EFF.
23/9/80	24/5/80

43291800

4202 Mme Charles Cohen (Dina Neugast)
4602 3425 Des Verdun H4A-3H6

4203 M. Charles Cohen

4603 3425 Des Verdun H4A-3H6

CERT.	EFF.
22/10/80	27/1/81

43291900

4201 M. Clifford Thomas
4601 4647 Royal Av. H4A 2M9

43271200

4204 M. Clifford Thomas
4601 4647 Royal Av. H4A 2M9

CERT.	EFF.
13-5-81	11-8

AE820

CODE	COMPTE	EMPLACEMENT - NOM, PROFESSION, RÉSIDENCE						C.C.	R.C.	S.C.	C.C.	C.C.	C.C.	C.C.	C.C.	C.C.	C.C.	C.C.	C.C.	C.C.	REMARQUES
		DIV. CAD.	CADASTRE	SUBDIVISION	FRONT	PROFONDEUR	SUPERFICIE														
													TERRAIN	BÂTISSE	TOTAL						
2002	43271900	10 189	133		3300	9800	3,23400														
3001																					
4201		MR G ROSS LOCKS 2119 AV VENDOME H4A 3M5												16150	30700	46850	T	R	I		
4601																					
1001	43272000	2108 AVE VENDOME																			
2002		10 189	132		3300	9800	3,23400														
3001																					
4201		MR CORTLANDT SNOW, COURTIER 3420 GREY AV H4A 3M6																			
4601																					
1001	43272100	2108 AVE DE VENDOME																			
2002		10 189	131		3300	9800	3,23400														
3001																					
4202		MRS STEVEN BARRY ROSENBLUM (HANNA H POSSEN) 2104 AV VENDOME H4A 3M5																			
4602																					
1001	43272200	2094 AVE VENDOME																			
2002		10 189	130		3300	9800	3,23400														
3001																					
4211		M ARMAND VERTHUY, EDITORIALISTE 2094 AVE VENDOME H4A 3M5																			
4611																					
1001	43272300	2090 AV DE VENDOME																			
2002		10 189	129		3300	9800	3,23400														
3001																					
4211		MR DAINE R ROCHESTER 2090 AV DE VENDOME H4A 3M5																			
4611																					
1001	43272400	2084-82 AVE VENDOME																			

CODE	COMPTE	EMPLACEMENT - NOM, PROFESSION, RÉSIDENCE					C	D	E	F	G	H	I	J	VALEUR EN DOLLARS			MUNICIPAL	REMARQUES				
		DIV. CAD.	CADASTRE	SUBDIVISION	FRONT	PROFONDEUR									SUPERFICIE	K	L			M	N	O	P
2002	43272400	10	189	128	3300	9800	3,23400																
3001																							
4211		MRS DUNCAN A L MAC DONALD (ELEANOR LE MESURIER)																					
4611		2082 AV DE VENDOME H4A 3M5																					
1001	43272500																						
2002																							
3001																							
4202		MRS JAMES LOUIS LUCK (PAMELA E MARKS)																					
4602		2078 VENDOME H4A 3M5																					
1001	43272600																						
2002																							
3001																							
4204		MR ARPAD KURLANDER, ACCOUNTANT																					
4604		3250 FOREST HILL AV H1408 H3V 1C8																					
1001	43272700																						
2002																							
3001																							
4204		MME PAUL RHEAUME (CARMEL FAUTEUX)																					
4604		2058 AVE VENDOME H4A 3M5																					
1001	43272800																						
2002																							
3001																							
4213		MR PETER PAUL BERLOW, PROFESSOR																					
4613		2062 AV VENDOME H4A 3M5																					
1001	43272900																						

CODE	COMPTE	EMPLACEMENT - NOM, PROFESSION, RÉSIDENCE					SUPERFICIE	RECAP	REF	CATEGORIE DATUM	SCOLAIRE		VALEUR EN DOLLARS			MUNICIPAL	REMARQUES
		DIV. CAD.	CADASTRE	SUBDIVISION	FRONT	PROFONDEUR					TERR.	F. C.	TERRAIN	BÂTISSE	TOTAL		
2002	43272900	10 180	123		3300	9800	3,23400										
3001									2A	1	2B1	16150	12850	29000	T R 1		
4204		MME GEORGES COURCHESNE (MARIE A. MATTE)															
4604		2054 AVE VENDOME H4A 3MS 2068 f. 681(30-5-90) St.															
1001	43273000	2050-52 AVE VENDOME															
2002		10 189	122		3300	9800	3,23400										
3001									2B	1	2B1	16150	24100	40250	T R 1		
4201		MR LYNN WARD															
4601		2052 VENDOME AV H4A 3MS															
1001	43273100	2046 AVE VENDOME															
2002	A 49960 18-9-80	10 189	121		3300	9800	3,23400										
3001									2A	1	2B1	16150	17050	33200	T R 1		
4211		MR ONSLOW R WILSON, PH D															
4611		2046 AV DE VENDOME H4A 3MS															
1001	43273200	2040 AVE VENDOME															
2002		10 189	120		3300	9800	3,23400										
3001									2A	1	2B1	16150	19350	35500	T R 1		
4204		MME OMER DURANCEAU (COLLETTE BRASSARD)															
4604		2040 AVE VENDOME H4A 3MS															
1001	43273300	2036 AV DE VENDOME															
2002		10 189	119		3300	9800	3,23400										
3001									2A	1	2B1	16150	17050	33200	T R 1		
4201		MISS BARBARA PRZYGDZKA															
4601		2036 AV DE VENDOME H4A 3MS															
1001	43273400	2030-28 AVE VENDOME															

Abbas 100

146

Abas M. Donelli 10 Watson

Abas 20th Vendome H493105

147

Abas M. Mackenzie 10 Watson

Abas 4th Melville in Westmount

148
149

CODE	COMpte	EMPLACEMENT - NOM, PROFESSION, RÉSIDENCE					R C A D A S T R E	M U N I C I P A L	C A T É G O R I E B A T I M E N T	SCOLAIRE		VALEUR EN DOLLARS			M U N I C I P A L	REMARQUES	
		DIV. CAD.	CADASTRE	SUBDIVISION	FRONT	PROFONDEUR				SUPERFICIE	TERRE	TERR. P. C.	TERRAIN	BÂTISSE			TOTAL
3001	43273800								28	1	281	19450	31300	50750	T R I		
4201		M CLEMENT GUNTIN															
4801		7202 CHAMBERLAIN H2E 14A 2035 Marlowe H4A 3L4 (14/12/70) 02.															
1001	43273900																
2002		10 184	392-A		3400	9240								3,13700			
2002						9230											
3001									28	1	281	15750	30050	45800	T R I		
4201		M JOCELYN LÉVIEUX, PROFESSEUR															
4801		5880 PL DECELLES #2 H2S 1XS															
4202		M ROGER HESERT, PROFESSEUR															
4802		2041 MARLOWE AV H4A 3L4															
1001	43274000																
2002		10 184	391-A		3400	9230								3,13000			
2002						9220											
3001									28	1	281	15650	29150	44800	T R I		
4201		M PAUL BEAUCRY															
4801		2047 MARLOWE H4A 3L4															
1001	43274100																
2002		10 184	390-A		3400	9220								3,13000			
2002						9220											
3001									28	1	281	15650	29150	44800	T R I		
4204		M JEAN H GOYEAU, COMPTABLE															
4804		2049 MARLOWE AVE H4A 3L4															
1001	43274200																
2002		10 184	389-A		3400	9200								3,12400			
2002						9110											
3001									28	1	281	15650	29100	43750	T R I		
4204		MR JOHN V LOCKS, EXECUTIVE															
4804		577 ROSLYN AVE WESTMOUNT H3Y 2T7															

CODE	COMPTE	EMPLACEMENT - NOM, PROFESSION, RÉSIDENCE					* F.C. 1946 1925	* R.C. 1946 1925	C C	SCOLAIRE			VALEUR EN DOLLARS			MUNICIPAL	REMARQUES	
		DIV CAD	CADASTRE	SUBDIVISION	FRONT	PROFONDEUR				SUPERFICIE	BÂTIMENT	TERRE	TERRAIN	BÂTISSE	TOTAL			
1001	43274300	2061-63 MARLOWE AVE																
2002		10 184	382-A	3400	9110	3,11900												
2002					9130													
3001									28	1	281	15550	27950	43500	T	R	1	
4201		MR ROBERT A C AIKEN, RECREATION					1A	1										
4601		2063 MARLOWE AV H4A 3L4																
1001	43274400	2069-71 MARLOWE AV																
2002		10 184	387-A	3400	9180	3,11300												
2002					9160													
3001									28	1	281	16550	31300	46850	T	R	1	
4201		MME LAURENT GINGRAS (MARCELLE VILLANDRE)					9F	1										
4601		2069 MARLOWE AVE H4A 3L4																
1001	43274500	2073-75 MARLOWE AV																
2002		10 184	386-A	3400	9160	3,10700												
2002					9140													
3001									28	1	281	15500	27050	42550	T	R	1	
4201		MR PETER BERRER					1A	1										
4601		2075 MARLOWE H4A 3L4																
1001	43274600	2081-83 MARLOWE AVE																
2002		10 184	385-A	3400	9140	3,10200												
2002					9130													
3001									28	1	281	15500	24950	40450	T	R	1	
4201		MR CORTLANDT P SNOW					1A	2										
4601		4998 BL DE MAISONNEUVE O #1317 WESTMOUNT H3Z 1N2																
1001	43274700	2085-87 MARLOWE AVE																
2002		10 184	384-A	3400	9120	3,09600												
2002					9100													
3001									28	1	281	15500	24950	40450	T	R	1	
4201		M KOSTAPA EL AZAB, ADMINISTRATEUR					1F	1										
4601		257 MILTON #2																

CODE	COMPTE	EMPLACEMENT - NOM, PROFESSION, RÉSIDENCE					F. 4300-0246 R. 00320	M. 111-1	P. 111-1	SCOLAIRE		VALEUR EN DOLLARS			MUNICIPAL	REMARQUES
		DIV. CAD	CADASTRE	SUBDIVISION	FRONT	PROFONDEUR				SUPERFICIE	ORINA	TERR. P. C.	TERRAIN	BÂTISSE		
4202 4202 4203 4203	43274300	MME MOSTAFA EL AZAB (JUDITH NAGY) 257 MILTON ST M JAMES NAGY 2299 BEACONSFIELD H4A 2G9					27									
1001 2002 2002	43274800	2093-95 MARLOWE AVE 10 184 361-A 3400 9100 3,09000 9010							28	1	281	15450	27100	42550	T R 1	
1001 4204 4204		MME GUSTAVE BEAUDRY (LUCILLE MONGENAIS) 2093 MARLOWE AVE H4A 3L4					87									
1001 2002 2002	43274900	2097-99 MARLOWE AVE 10 184 362-A 3400 9010 3,08600 9070							28	1	281	15450	29200	44650	T R 1	
1001 4211 4211		MRS DAVID LISZYC (SONIA S SAVOTCHKINA) 2099 MARLOWE AV H4A 3L4					54									
1001 2002 2002	43275000	2105-07 MARLOWE AVE 10 184 361-A 3400 9090 3,08300 9070							28	1	281	15450	29200	44650	T R 1	
1001 4204 4204		MRS MICHAEL LAPENNA (MARIA C LUPINA) 2109 MARLOWE AV H4A 3L4					54									
1001 2002 2002	43275100	2109-11 MARLOWE AVE 10 184 360-A 3400 9020 3,07800 9060							28	1	281	15350	27700	43050	T R 1	
1001 4205 4205		MISS MARY S LAPANNA 2109 MARLOWE AV H4A 3L4					54									

45215200

1822

M John hand Manager
91 Perodeau Vaudreuil

CERT.	EFF.
18/4/89	21/10/77

43225600

1822

1201 70 Jacques Gauthier
1201 1300 Pierre Lamer (P. Lamer) Laval 4700

377

CERT.	EFF.
19/12/82	24/1/80

CODE	COMPTE	EMPLACEMENT - NOM, PROFESSION, RÉSIDENCE					P.L.	R.C.	C.C.	SCOLAIRE		VALEUR EN DOLLARS			MUNICIPAL	REMARQUES
		DIV. CAD.	CADASTRE	SUBDIVISION	FRONT	PROFONDEUR				SUPERFICIE	CATÉGORIE	DATUM	TERR.	BÂTISSE		
1001	43275700	3427 MARLOWE AV														
2002		10 184	398-A	3400	8100	2,75400										
3001									2A	1	281	14750	29700	44450	T R 1	
4211		MRS FRANK S KUDO (TOKO BAN)														
4611		3427 MARLOWE AV H4A 3L8														
1001	43275800	3433 MARLOWE AV														
2002		10 184	399-A	3400	8100	2,75400										
2004		10 184	P400-A	070	4500	1700										
2999						2,77100										
3001									2A	1	281	14850	29700	44550	T R 1	
4205		MRS JEAN BLOUIN (MARTHA DAVIS)														
4605		3433 MARLOWE H4A 3L8														
1001	43275900	3439 MARLOWE AVE														
2002		10 184	P400-A	3350	IRR	2,73700										
2002		2-6-80		3400	8100											
3001									2A	1	281	14650	32000	46650	T R 1	
4201		MRS NARDAL PRASAD (BEATRIZ DEL ROSARIO) VERSO														
4601		3439 MARLOWE AV H4A 3L8														
1001	43276000	3445 MARLOWE AVE														
2002		10 184	401-A	3400	8100	2,75400										
3001									2A	1	281	14750	38700	53450	T R 1	
4204		SUCCESSION LEO TASSE														
5701		ATT THE ROYAL TRUST CO R E DEPT														
5702		STATION 8 BOX 1810														
1001	43276100	3451 MARLOWE AVE														
2002		10 184	402-A	3400	8100	2,75400										
3001									2A	1	281	14750	28650	43400	T R 1	
4213		MME PAUL BUZON (RITA MORENCY) VERSO														
4613		3451 MARLOWE AV H4A 3L8														

432759-00

1951

4301 M. Nicholas H. Acheam, Biologist

4601 3439 Marsoux av. H4A 3L8

2051

4302 Mme. Nicholas H. Acheam (Fraseria)

Missville)

4602 3439 Marsoux av. H4A 3L8

CERT.	EFF.	
22/5/50	2/6/50	93 P

43276100

2051

4301 Mrs. Audrey Patricia Orr

4601 5272 Coakburn av. H3X 2L1

CERT.	EFF.	
17-3-51	30-10-50	

CODE	COMPTE	EMPLACEMENT - NOM, PROFESSION, RÉSIDENCE					P.C.	REZ.	REF.	CATEGORIE D'IMMEUBLE	SCOLAIRE		VALEUR EN DOLLARS			MUNICIPAL	REMARQUES
		DIV. CAD.	CADASTRE	SUBDIVISION	FRONT	PROFONDEUR					SUPERFICIE	P.	TERR.	TERRAIN	BÂTISSE		
1001	43276200																
2002			10 184	403-A	3400	8100											
3001									2A	1	2B1	14750	25300	40050	T	R	1
4211																	
4011																	
1001	43276300																
2002			10 189	P268	3400	1011											
2004			10 184	404-A	3400	8100											
2004																	
2006			10 189	P269	1700	1400											
2999																	
3001									2A	1	2B1	18050	32700	50750	T	R	1
4204																	
4004																	
1001	43276400																
2002			10 189	P270	1580	1360											
2004			10 184	405-A	3400	8100											
2006			10 189	P269	1700	1400											
2999																	
3001									2A	1	2B1	17150	32950	50100	T	R	1
4211																	
4011																	
1001	43276500																
2002			10 184	406-A	3400	8100											
2004			10 189	P270	1840	1310											
2999																	
3001									2A	1	2B1	14000	41650	57650	T	R	1
4201																	
4001																	
1001	43276600																
2002			10 184	407-A	3050	8100											

43276500

5F71
James William Abbott (Sherlock Baillargeon)
3477 Marlboro Ave. 440 368

2858051-10

CODE	COMPTE	EMPLACEMENT - NOM, PROFESSION, RÉSIDENCE					CATEGORIE BÂTIMENT	SCOLAIRE			VALEUR EN DOLLARS			MUNICIPAL	REMARQUES		
		DIV. CAD.	CADASTRE	SUBDIVISION	FRONT	PROFONDEUR		SUPERFICIE	EN 1980	TERR. P. C.	TERRAIN	BÂTISSE	TOTAL				
3001	43276600																
4204		M LUCIEN RICARD, BELL TEL EMP					1F	1									
4604		3483 MARLOWE AVE H4A 3L8															
1001	43276700																
2002			10 184	P407-A	360	8100					28360						
2004			10 184	408-A	3400	8100					2,75400						
2999											3,03760						
3001																	
4201		MR DAVID A GREGORY, INGENIEUR					1A	2									
4601		387 CLARKE AV W ESTMONT H3Z 2E7 3489 Marlowe Ave. H4A 3L8 F.671 6.12-79															
1001	43276800																
2002			10 184	409-A	3400	8100					2,75400						
3001																	
4202		M MARC J L PHANEUF 3495 Marlowe ave H4A 3L8					1F	1									
4602		3250 FOREST HILL #105 H3V 1G8															
4203		MME MARC J L PHANEUF (SUSAN HAMILTON)					2F	1									
4603		3250 FOREST HILL #105 H3V 1G8 3495 Marlowe ave H4A 3L8 f.681 (30-5-80) St.															
1001	43276900																
2002	B-54408		10 184	410-A	3400	8100					2,75400						
3001	03-12-80																
4202		MR RICHARD WEST, COUNSELOR					1A	1									
4602		3515 DUNDAS ST W H2X 2E7 3501 Marlowe Ave. H4A 3L8															
4203		MISS CHRISTY SLATER					1A	1									
4603		6955 FIELDING #604 H4V 1P8															
1001	43277000																
2002			10 184	411-A	3400	8100					2,75400						
3001																	
4205		MR GRAHAM HARDMAN, BANQUIER					1A	1									
4605		3509 AV MARLOWE H4A 3L8															
4206		MRS GRAHAM HARDMAN (ROBIN PACHOLKA)					2A	1									
4606		3509 AV MARLOWE H4A 3L8															

43276900

3F I 1

4601 18th Floor St. Richmond
4601 3501 Montreal Ave H4A 3L8

CEPT.	EFF.
13581	15-12-80

CODE	COMPTE	EMPLACEMENT - NOM, PROFESSION, RÉSIDENCE					RECEP	REF-C	SCOLAIRE		VALEUR EN DOLLARS			MUNICIPAL	REMARQUES	
		DIV. CAD.	CADASTRE	SUBDIVISION	FRONT	PROFONDEUR			SUPERFICIE	CATÉGORIE D'IMMEUBLE	TERR. P. C.	TERRAIN	BÂTIMENT			TOTAL
1001	43277100	3515 MARLOWE AV														
2002	A-45022	10 184	412-A		3400	8100						2,75400				
2004	9-5-20	10 184	P413-A		550	6100						43800				
2999												3,19200				
3001									2A	1	281	17100	31950	49050	T R I	
4212		MME RICHARD G. GODIN (DANIELE RICARD) VERSO														
4612		528 RACHEL EST H2J 2H2														
1001	43277200	3519 MARLOWE AVE														
2002		10 184	P413-A		2870	8100						2,31600				
3001									2A	1	281	12450	28650	41100	T R I	
4211		MR CHARLES W. SMITH, BOOK EDITOR														
4611		3519 MARLOWE AV H4A 3L8														
1001	43277300	3525 MARLOWE AVE														
2002	A-52130	10 184	414-A		3400	8100						2,75400				
3001	10-10-80								2A	1	281	14750	48650	63400	T R I	
4204		MR MARC C. LAPORTE, AVOCAT VERSO														
4604		3525 MARLOWE AVE H4A 3L8 31 Ch. des Epaves Dull 39A 158 F.6.21 6-12-79														
1001	43277400	3531 MARLOWE AVE														
2002		10 184	415-A		3400	8100						2,75400				
3001									2A	1	281	14750	29700	44450	T R I	
4201		MR EJAN HACKAY, PROFESSEUR														
4601		3531 MARLOWE AV H4A 3L8														
4202		MRS EJAN HACKAY (CAROLE KATZ)														
4602		3531 MARLOWE AV H4A 3L8														
1001	43277500	3527 MARLOWE AVE														
2002		10 184	416-A		3400	8100						2,75400				
3001									2A	1	281	14750	35150	49900	T R I	
4201		MR SANDFORD A WALKER														
4601		3537 MARLOWE AV H4A 3L8														
4202		MRS SANDFORD A WALKER (LOUISE DUPUY)														
4602		3537 MARLOWE AV H4A 3L8														

432991-00

1911

4201 M. John Thomas

4601 3515 Marlowe av. H2J 2H2.

CERT.	EFF.	#
22/9/86	9/5/80	437

43299300

0961

4201 Succession Robert R. Hershorn

4601 1 Place Ville Marie #1901 H3B 2C3.

CERT.	EFF.	#
17-3-81	14-10-80	1164

CODE	COMPTE	EMPLACEMENT - NOM, PROFESSION, RÉSIDENCE						P	R	C	C	C	VALEUR EN DOLLARS			MUNICIPAL	REMARQUES
		DIV. CAD.	CADASTRE	SUBDIVISION	FRONT	PROFONDEUR	SUPERFICIE						SCOLAIRE	TERR. P. C.	TERRAIN		
1001	43277600	3545 MARLOWE AVE															
2002	A 47640	10 184	417-A	3400	8100	2,75400											
3001	A 51367																
4204	J-10-80	MR WILLIAM K NEBER, SUPERVISOR															
4604		3545 MARLOWE AVE H4A 3LB															
1001	43277700	3549 MARLOWE AVE															
2002		10 184	418-A	3400	8100	2,75400											
3001																	
4201		MR CYRIL W R VALLANCE, EXECUTIVE															
4601		3549 MARLOWE AV H4A 3L															
1001	43277800	3555 MARLOWE AVE															
2002	A 51368	10 184	419-A	3400	8100	2,75400											
3001																	
4202		M ANDRE BEAUDET, GESTIONNAIRE															
4602		21 DES STRES STE JULIE															
4402		3555 Marlowe H4A 3LB FGS (21/7/80) V3															
4602		Mme André Baudet (Lourde) Rochette															
		3555 av. Marlowe H4A 3LB															
1001	43277900	3561 MARLOWE AVE															
2002		10 184	420-A	3400	8100	2,75400											
2004		10 184	F421-A	160	8100	12160											
2999						2,87560											
3001																	
4201		M JEAN FALARDEAU, AVOCAT															
4601		3561 MARLOWE AV H4A 3LB															
1001	43278000	3567 MARLOWE AVE															
2002		10 184	P421-A	3260	8100	2,63260											
2004		10 184	P422-A	140	8100	10800											
2999						2,74060											
3001																	
4211		MR DIMITRIJE PIVNICKI, PHYSICIAN															
4611		3567 MARLOWE AV H4A 3LB															

43222600

1051

4321 Mrs. Clifford Thomson

4601 3575 Avenue av 487-313

ANNULÉ

17/10/80	4/11/80	10
----------	---------	----

43272600

2071

4303 Mrs. James Denny (Carol Phillips)

4602 1212 Rue Av. 436, 128

CERT.	100	10
17-3-81	6-10-80	11/2/81


CODE	COMPTE	EMPLACEMENT - NOM, PROFESSION, RÉSIDENCE					MUNICIPAL	REMARQUES							
		DIV. CAD.	CADASTRE	SUBDIVISION	FRONT	PROFONDEUR			SUPERFICIE	CATÉGORIE D'IMPÔT	DATE	SCOLAIRE	VALEUR EN DOLLARS		
											TERRAIN	BÂTISSE	TOTAL		
1001	43278100														
2002			10 184	P422-A	3280	8100	2,64600								
3001															
4204		M JEAN BROSSARD, NOTAIRE													
4604		3575 MARLOWE AVE H4A 3L8													
1001	43278200														
2002			10 184	423-A	3400	8100	2,75400								
3001															
4213		CONG DES SOEURS DE LA RES DE NSJC MONTREAL													
4613		3581 MARLOWE AV H4A 3L8													
1001	43278300														
2002			10 184	424-A	3400	8100	2,75400								
3001															
4201		MRS DOUGLAS JACKSON (JEAN HESKETH GOODWIN)													
4601		3587 MARLOWE AV H4A 3L8													
1001	43278400														
2002			10 184	425-A	3400	8100	2,75400								
3001															
4212		MR WILLIAM FRANCIS OLSEN													
4612		3593 MARLOWE AV H4A 3L8													
1001	43278500														
2002			10 184	426-A	3400	8100	2,75400								
3001															
4211		MRS WILBUR WONG (BESSIE LEE)													
4611		3599 MARLOWE H4A 3L8													

VERSO

15218-00

3051

Mlle Inge H. Inge
3597 Montclair av. H-14 318



CODE	COMPTE	EMPLACEMENT - NOM, PROFESSION, RÉSIDENCE					RECEV. 1979	RECEV. 1980	CATÉGORIE PAYEMENT	SCOLAIRE		VALEUR EN DOLLARS			MUNICIPAL	REMARQUES
		DIV. CAD.	CADASTRE	SUBDIVISION	FRONT	PROFONDEUR				SUPERFICIE	AN	TECH. P. C.	TERRAIN	BÂTISSE		
1001	43278600															
2002		10 184		427-A	3400	8100										
3001																
4204																
4804																
1001	43278700															
2002		10 184		428-A	3400	8100										
3001																
4211																
4811																
1001	43278800															
2002		10 184		P-429-A	3500	2700										
2004		10 184		P-430-A	3500	2700										
2008		10 184		P-431-A	3500	2700										
2999																
3001																
4201																
4801																
4202																
4802																
7001																
1001	43278850															
2002		10 198		P2	7000	4200										
2004					7240											
2004		10 198		P1	7290	200										
2999																
3001																
4211																
4811																
1001	43278900															
2002		10 198		P1	3300	4100										
2004		10 198		P2	3300	4200										

CODE	COMPTE	EMPLACEMENT - NOM, PROFESSION, RÉSIDENCE						RECEP	REF	CATEGORIE BÂTIMENT	SCOLAIRE		VALEUR EN DOLLARS			MUNICIPAL	REMARQUES
		DIV. CAD.	CADASTRE	SUBDIVISION	FRONT	PROFONDEUR	SUPERFICIE				DRASO	TERR. P. C.	TERRAIN	BÂTISSSE	TOTAL		
4211 4611	43278900						2,73900			2A	1 281	14650	38800	53450	T R 1		
4211 4611																	
1001 2002 3001	43279000						2,73900			2B	1 281	14650	37900	52550	T R 1		
4211 4611																	
1001 2002 3001	43279100						2,73900			2A	1 281	14650	39850	54500	T R 1		
4204 4604																	
1001 2002 3001	43279200						2,73900			2A	1 281	14650	43200	57850	T R 1		
4204 4604																	
1001 2002 3001	43279300						2,73900			2A	1 281	14650	31150	45800	T R 1		
4211 4611 4212 4612																	

CERT.	EFF.
2/180	11/179

CODE	COMPTE	EMPLACEMENT - NOM, PROFESSION, RÉSIDENCE					C.C.	N.C.	C.C.	C.C.	C.C.	SCOLAIRE		VALEUR EN DOLLARS			MUNICIPAL	REMARQUES	
		DIV. CAD.	CADASTRE	SUBDIVISION	FRONT	PROFONDEUR						SUPERFICIE	TERRE	TERR. P. C.	TERRAIN	BÂTISSE			TOTAL
1001	43279400																		
2002			10 198	A	3300	8300	2,73900												
3001											2A	1 281	14650	22000	36650	T R 1			
4201		MRS JOSEF H J SCHNIDT (GABRIELE ULRICH)																	
4601																			
1001	43279500																		
2002			10 198	F	3300	8300	2,73900												
3001											2A	1 281	14650	29900	44550	T R 1			
4201		MR DAVID BURRAGE																	
4601																			
1001	43279600																		
2002			10 198	10	3300	8300	2,73900												
3001											2A	1 281	14650	25400	40050	T R 1			
4201		MME ROBERT DESJARLAIS (LAURETTE DOUCET)																	
4601																			
1001	43279700																		
2002			10 198	11	3300	8300	2,73900												
3001											2A	1 281	14650	37700	52350	T R 1			
4201		M YVON GIROUX, PROFESSEUR																	
4601																			
4202		MME YVON GIROUX (SUZANNE ROCHON)																	
4602																			
1001	43279800																		
2002	A-54409 10-12-80		10 198	12	3300	8300	2,73900												
3001											2A	1 281	14650	27700	42350	T R 1			
4201		M MARIO BOLEUC, PSYCHOLOGUE																	
4601																			
4202		MME FRANCOISE HEVEY, TRAVAILLEUSE SOCIAL																	
4602																			

VERSO

43279800

SF 21

4201 Mlle Helene Leduc

4601 3819 Marlton Cr NYA 3L9

CERT	REC
12581/10.12.81	

CODE	COMPTE	EMPLACEMENT - NOM, PROFESSION, RÉSIDENCE						V. L. S. A. M. E. R. C. 221 * 3 *	REF. C.	CATÉGORIE BÂTIMENT	SCOLAIRE		VALEUR EN DOLLARS			MUNICIPAL	REMARQUES
		DIV. CAD.	CADASTRE	SUBDIVISION	FRONT	PROFONDEUR	SUPERFICIE				UNIV.	TERR. P. C.	TERRAIN	BÂTISSE	TOTAL		
1001	43279900	3825 MARLOWE AVE															
2002		10 198	15		3300	8300	2,73900										
3001									2A	1	281	14650	30950	45500	T R 1		
4211		MR COLIN J HUDSON															
4611		3825 MARLOWE H4A 3L9															
1001	43280000	3831 MARLOWE AVE															
2002		10 198	14		3300	8300	2,73900										
3001									2A	1	281	14650	33200	47850	T R 1		
4201		M MARC DE SERRES, MARCHAND															
4601		3831 MARLOWE AV H4A 3L9															
1001	43280100	3839 MARLOWE AVE															
2002		10 198	15		3300	8300	2,73900										
3001									2A	1	281	14650	29900	44550	T R 1		
4212		M MARIO GOBEL, TECHNICIEN															
4612		3839 MARLOWE H4A 3L9															
1001	43280200	3843 MARLOWE AV															
2002		10 198	16-1		2500	4100	1,05200										
2004		10 198	17-2		600	4200	25200										
2006		10 198	17-1		2500	4200	1,05000										
2008		10 198	16-2		600	4100	24600										
2599							2,57300										
3001									2A	1	281	13800	39700	51500	T R 1		
4201		M EDWARD BURNETT, ADMINSTRATEUR															
4601		3843 MARLOWE AV H4E 3L9															
1001	43280300	3851 MARLOWE AVE															
2002		10 198	16-3		600	4100	24600										
2004		10 198	17-4		2500	4200	1,05000										
2006		10 198	17-5		600	4200	25200										
2008		10 198	16-4		2500	4100	1,02500										
2599							2,57300										

CODE	COMPTE	EMPLACEMENT - NOM, PROFESSION, RÉSIDENCE						C	D	E	F	G	VALEUR EN DOLLARS			MUNICIPAL	REMARQUES	
		DIV. CAD.	CADASTRE	SUBDIVISION	FRONT	PROFONDEUR	SUPERFICIE						TERRAIN	BÂTIMENT	TOTAL			
3001	43280300																	
4204		MME HENRI BEAULAC (SIBONE HUDON)																
4604		2851 MARLOWE H4A 3L9																
1001	43280400																	
		3855 MARLOWE AVE																
2002		10 198	17-5		2600	4200					1,09200							
2004		10 198	16-5		2600	4100					1,06400							
2999											2,15800							
3001																		
4211		MR PHILIPPE ROBERT STOCK, SALESMAN																
4611		3855 MARLOWE AV H4A 3L9																
7001		AVE NOTRE DAME DE GRACE																
1001	43280500																	
		4001 MARLOWE AVE																
2002		10 198	303		2500	6300					2,07500							
3001																		
4204		MR LEONID MILGRADOVITCH, MECHANICAL ENGINEER																
4604		4001 MARLOWE H4A 3M3																
4207		MRS LEONID MILGRADOVITCH (NATALIE DOURNOVA)																
4607		4001 MARLOWE H4A 3M3																
1001	43280600																	
		4007 MARLOWE AV																
2002		10 198	302		3130	8300					2,56300							
3001																		
4201		MME JEAN PAUL GUELLET (AURORE FOURNIER)																
4601		4007 MARLOWE AV H4A 3M3																
1001	43280700																	
		4015 MARLOWE AVE																
2002		10 198	301		3000	8300					2,49000							
3001																		
4213		M RONALD LEVY, PROFESSEUR																
4613		4015 MARLOWE AV H4A 3M3																

CODE	COMPTE	EMPLACEMENT - NOM, PROFESSION, RÉSIDENCE					REG. N°	REG. N°	REG. N°	REG. N°	REG. N°	SCOLAIRE		VALEUR EN DOLLARS			MUNICIPAL	REMARQUES
		DIV. CAD.	CADASTRE	SUBDIVISION	FRONT	PROFONDEUR						SUPERFICIE	BÂTIMENT	TERR. P. C.	TERRAIN	BÂTISSE		
1001	43280800	4019 MARLOWE AVE																
2002		10 198	200		3000	8300												
3001											2A	1 281	13350	25200	38550	T R I		
4204		MME LORENZO G TREHPE (BEATRICE LEBLANC)																
4304		4019 MARLOWE H44 3M3																
1001	43280900	4027 MARLOWE AVE																
2002	A SHRID	10 198	299		3000	ERR												
3001	16-13-10										2A	1 281	13350	29700	43050	T R I		
4201		MR RAMON GUARDIA, DESSINATEUR																
4301		4027 MARLOWE AV H44 3M3																
1001	43281000	4031 MARLOWE AVE																
2002		10 198	298		3000	8350												
2002						8330												
3001											2A	1 281	13350	26050	39400	T R I		
4201		MR DANIEL SHAPIRO																
4301		4031 MARLOWE AV H44 3M3																
4202		MRS DANIEL SHAPIRO (FRIEDA MILLER)																
4302		4031 MARLOWE AV H44 3M3																
1001	43281100	4039 MARLOWE AVE																
2002		10 198	63		3300	8340												
2002						8360												
3001											2A	1 281	14750	24200	38950	T R I		
4214		MME IRVING GREEN (ANDRÉE BEAULIEU)																
4314		4039 MARLOWE H44 3M3																
1001	43281200	4043 MARLOWE AVE																
2002		10 198	64		3300	8360												
2002						8380												
3001											2A	1 281	14800	25200	40000	T R I		
4205		MISS FIONA CLARK																
4305		1744 CANTON ST BRUND 334 333																
		11043 Av Marlowe H44 3m3 F.681 6-12-79																

13270900

CFD 2

4301 Micheline Immobilier Ltée

4601 3300 Côte Vertue V. St Laurent H4B 2G7

CERT.	EFF.
13581	78-12-01

CODE	COMPTE	EMPLACEMENT - NOM, PROFESSION, RÉSIDENCE						P.A.S. 4942 R.C. 242	P.F. 11	CATEGORIE D'IMMEUBLE	SCOLAIRE		VALEUR EN DOLLARS			MUNICIPAL	REMARQUES
		DIV. CAD.	CADASTRE	SUBDIVISION	FRONT	PROFONDEUR	SUPERFICIE				BRAND	TERR. P. C.	TERRAIN	BÂTISSE	TOTAL		
1001	43281300		4051 MARLOWE AVE														
2002		10 198	65		3300	8380	2,74500										
2004		10 198	P66		000	7440	3000										
2999					060		2,79500										
3001									2A	1	281	15000	31700	46700	T R 1		
4202			MME MARGARET LOVELAND														
4602			4385 GRAND ST H48 2X7 4051 Marlowe ave H4A 3M3 7-681 (6-8-80) S1														
1001	43281400		4055 MARLOWE AVE														
2002		10 198	P66		3300	8380	2,73300										
2002					3220	8370											
3001									2A	1	281	14650	32150	46800	T R 1		
4214			MME CLAUDE ST GERMAIN (LISE HANSEAU)														
4614			4055 MARLOWE AV H4A 3M3														
1001	43281500		4061 MARLOWE AVE														
2002		10 198	67		3300	8370	2,76000										
2002						8360											
3001									2A	1	281	14800	33050	47850	T R 1		
4204			M PAUL BRAIS. MEDECIN														
4604			4061 MARLOWE AVE H4A 3M3														
1001	43281600		LCT MARLOWE AVE														
2002		10 198	68		3300	8360	2,75200										
2002						8340											
3001									7A	1	281	14700		14700	T V 1		
4201			M FRANCOIS CHAPADOS, AVOCAT														
4601			4075 MARLOWE AV H4A 3M3														
1001	43281700		4075 MARLOWE AVE														
2002		10 198	69		3300	8360	2,74900										
2002						8340											
2004		10 198	P70		029	3700	800										
2004					012												
2999							2,75700										

CODE	COMPTE	EMPLACEMENT - NOM, PROFESSION, RÉSIDENCE						CATEGORIE D'IMMEUBLE	SCOLAIRE	VALEUR EN DOLLARS			MUNICIPAL	REMARQUES	
		DIV. CAD.	CADASTRE	SUBDIVISION	FRONT	PROFONDEUR	SUPERFICIE			TERR. P.C.	TERRAIN	BÂTISSE			TOTAL
3001	43281700							2A	1	281	14750	38700	53450	T R 1	
4201		M FRANCOIS CHAPAGOS, AVOCAT						17							
4601		4075 MARLOWE H4A 3M3													
1001	43281800							2A	1	281	14650	46650	61300	T R 1	
2002		10	178	270	3300	IRR	2,73400								
2002						8300									
3001								2A	1	281	14650	46650	61300	T R 1	
4204		M JEAN DANSENEAU, SECRETAIRE						17							
4604		4079 MARLOWE H4A 3M3													
1001	43281900							2A	1	281	14650	57200	71850	T R 1	
2002		10	176	71	3300	8300	2,73200								
2002						8260									
3001								2A	1	281	14650	57200	71850	T R 1	
4212		M GERARD LABRECHE, OPTOMETRISTE						17							
4612		4085 MARLOWE AV H4A 3M3													
1001	43282000							2A	1	281	14550	58200	72750	T R 1	
2002		10	178	72	3300	8260	2,72400								
2002						8250									
3001								2A	1	281	14550	58200	72750	T R 1	
4211		M JEAN BRUNET, MARCHAND						17							
4611		4091 MARLOWE AV H4A 3M3													
1001	43282100							2A	1	281	14550	28900	43450	T R 1	
2002		10	178	73	3300	8250	2,71900								
2002						8270									
3001								2A	1	281	14550	28900	43450	T R 1	
4211		M ROLAND GUY, PROFESSEUR						17							
4611		4097 MARLOWE AV H4A 3M3													

CODE	COMPTE	EMPLACEMENT - NOM, PROFESSION, RÉSIDENCE					CATEGORIE BÂTIMENT	SCOLAIRE		VALEUR EN DOLLARS			MUNICIPAL	REMARQUES	
		DIV. CAD.	CADASTRE	SUBDIVISION	FRONT	PROFONDEUR		SUPERFICIE	TERR. P. C.	TERRAIN	BÂTISSE	TOTAL			
1001	43282200														
2002															
3001															
4204															
4604															
1001	43282300														
2002															
3001															
4213															
4613															
1001	43282400														
2002															
2002															
3001															
4201															
4601															
1001	43282500														
2002															
3001															
4213															
4613															
1001	43282600														
2002															
3001															
4211															
4611															

VERSO

43282500

182

H. Donald Bennett - Ingénieur
220 Pte. St. Catherine Québec H2X 1K1

1880	1017
------	------

CODE	COMPTE	EMPLACEMENT - NOM, PROFESSION, RÉSIDENCE						RECEP	RENT	CATEGORIE BÂTIMENT	SCOLAIRE		VALEUR EN DOLLARS			MUNICIPAL	REMARQUES
		DIV. CAD.	CADASTRE	SUBDIVISION	FRONT	PROFONDEUR	SUPERFICIE				CLASS.	TERR.	TERRAIN	BÂTISSSE	TOTAL		
1001	43282700	4133 MARLOWE AVE															
2002		10 198 79			3300	8270											
3001									2A	1	281	14550	29950	44500	T	R	1
4204		MR RICHARD L ROXE							1A								
4804		4133 MARLOWE AVE H4A 3M3															
1001	43282800	4137 MARLOWE AVE															
2002		10 198 80			3300	8258											
2002						8250											
3001									2A	1	281	14550	36700	51250	T	R	1
4206		MR MICHAEL E. PALMEN, EXECUTIF							1A								
4806		4137 MARLOWE AV H4A 3M3															
1001	43282900	4145 MARLOWE AVE															
2002		10 198 81			3300	8240											
2002						8250											
3001									2A	1	281	14550	34450	49000	T	R	1
4201		M JEAN CLAUDE MARSAN, ARCHITECTE							1F								
4801		6857 LE VERDE H11 2M3 4145 Marlowe H4A 3m3 R681 6-12-79 J.L.															
1001	43283000	4153 MARLOWE AVE															
2002		10 198 82			3300	8250											
2004		10 198 83			3300	8250											
2475																	
3001									2A	1	281	29150	31050	60200	T	R	1
4204		M LAURENT H JASKIN							1F								
4804		4153 MARLOWE AVE H4A 3M3															
1001	43283100	4165 MARLOWE AVE															
2002		10 198 84															
2001									2A	1	281	14550	21000	35550	T	R	1
4209		M PAUL CASGRAIN, AVOCAT							1F								
4804		4165 MARLOWE AVE H4A 3M3															

CODE	COMPTE	EMPLACEMENT - NOM, PROFESSION, RÉSIDENCE					RECEP	REF-C	CATEGORIE BÂTIMENT	SCOLAIRE		VALEUR EN DOLLARS			MUNICIPAL #	REMARQUES
		DIV. CAD.	CADASTRE	SUBDIVISION	FRONT	PROFONDEUR				SUPERFICIE	DIV. 430	TERR. P.C.	TERRAIN	BÂTISSE		
1001	43283200	4167	MARLOWE AVE													
2002		10 198	85		3300	8230							2,72200			
2004		10 198	86		3300	8230							2,72200			
2999													5,44400			
3001									2A	1	281	29150	28650	57800	T R 1	
4211		MME PIERRE H LEDUC (JACQUELINE GENDRON)														
4611		4167 MARLOWE H4A 3M3														
1001	43283400	4185	MARLOWE AV													
2002		10 198	390		4050	8250							3,34100			
3001									2A	1	281	17850	47000	64850	T R 1	
4211		MME GERARD PORCHERON BESNER (JACQUELINE CHAPLEAU)														
4611		4185 MARLOWE AV H4A 3M3														
1001	43283500	4195	MARLOWE AVE													
2002		10 198	391		4870	8250							4,01000			
2002					4850											
3001									2A	1	281	21500	44300	65800	T R 1	
4211		M PIERRE SOUVRETTE, COMMERÇANT														
4611		4195 MARLOWE AV H4A 3M3														
7001		AVE BRILLON														
7002		TRAVERSEZ COTE OUEST														
7003		AVE BRILLON														
1001	43283600	4192	MARLOWE AV													
1002		5220 AV BRILLON														
2002		10 198	91		2500	8300							2,07500			
2004		10 198	92		3240	8300							2,69700			
2004						3260										
2006		10 198	P93		1075	8300							89200			
2006						3260										
2999													5,46400			
3001									2A	1	281	30350	40950	71300	T R 1	
4201		M RONALD E STANNETT														
4601		1391 ROYAL YORK RD #10 ETOBICOKE ONTARIO														
4202		MME SUZANNE BELLANGER														
4602		1391 ROYAL YORK RD #10 ETOBICOKE ONTARIO														

CODE	COMPTE	EMPLACEMENT - NOM, PROFESSION, RÉSIDENCE						F-100-1046 RECAP	REF-C	CATEGORIE BÂTIMENT	SCOLAIRE		VALEUR EN DOLLARS			MUNICIPAL	REMARQUES
		DIV. CAD.	CADASTRE	SUBDIVISION	FRONT	PROFONDEUR	SURFACE				TERR.	BÂTISSE	TOTAL				
1001	43283800	4180	MARLOWE AVE														
2002	A 39689	10 198	P93		2125	8300	1,76400										
2004	10-01-80	10 198	P94		2242	8300	1,86100										
2999							3,62500										
3001									2A	1	281	19450	39800	59250	T R 1		
4201		MR DAVID I KERR							1A								
4601		4180 MARLOWE AV	H4A 3M2														
1001	43283950	4170	MARLOWE AVE														
2002		10 198	P94														
2004		10 198	P5.				3,61700										
2999																	
3001									2A	1	281	19350	39350	58700	T R 1		
4201		MR ANDREAS NAGY, DOCTEUR							1A								
4601		4170 MARLOWE AV	H4A 3M2														
4202		MRS ANDREAS NAGY (ILONA SARI)															
4602		4170 MARLOWE AV	H4A 3M2														
1001	43284000	4166	MARLOWE AV														
2002	A 49961	10 198	358		2887	8300	2,39600										
2004	22-9-80																
2999																	
3001									2A	1	281	12850	32500	45350	T R 1		
4202		M BRIAN BENEDETTI							1F								
4602		3460 SIMPSON AV #805	H3G 2J4														
4203		MME BRIAN BENEDETTI (DONNA ZINKEWICH)							2F								
4603		3460 SIMPSON AV #805	H3G 2J4														
1001	43284100	4156	MARLOWE AVE														
2002		10 198	359		2887	8300	2,39600										
2004																	
2999																	
3001									2A	1	281	12850	28100	40950	T R 1		
4211		M LUCIE HUPPE, INGENIEUR							1F								
4611		4156 MARLOWE AV	H4A 3M2														
1001	43284200	4154	MARLOWE AVE														
2002		10 198	360		2887	8300	2,39600										

43283800

SAR

Mme Joseph Dupin (Bonne Rosenhek) Occuped until high
4180 Marlowe av H4A 3K2

VAC

M. Joseph Dupin Professeur
4180 Marlowe av H4A 3K2

13/1/80	10/1/80	
---------	---------	--

Abandon

VAC

Mrs M. Daving M. Bink
4180 Marlowe av H4A 3K2

13/1/80	23/1/80	
---------	---------	--

43284600

H. Dominique Pellerin - Pompebe Agée
5166 Ste. St. Antoine H4A 1M9
4144 Marlowe H4A 3M2 2051
H. Dominique Pellerin (Elizabeth Bouché)
5166 Ste. St. Antoine H4A 1M9
4144 Marlowe H4A 3M2 / 2051 (30.5.90) 2051

CERT.	EFF.
15/11/80	11/11/80

432845-00

4201 N. Paul Siméon
4201 4136 Marlowe av. H4A 3M2

CERT.	EFF.
22/9/80	19/6/80 97 21

CODE	COMPTE	EMPLACEMENT - NOM, PROFESSION, RÉSIDENCE						REÇU	REÇU	CATÉGORIE BÂTIMENT	SCOLAIRE		VALEUR EN DOLLARS			MUNICIPAL	REMARQUES
		DIV. CAD.	CADASTRE	SUBDIVISION	FRONT	PROFONDEUR	SUPERFICIE				PREMIER	DEUXIÈME	TERR. P. C.	TERRAIN	BÂTISSE		
3001 4204 4504	43284700									2A	1	281	12850	27050	39900	T R I	
1001 2002 2004 2999	43284800																
3001 4204 4304 4207 4210 4213	43284900									2A	1	281	14750	32150	46900	T R I	
1001 2002 2002	43284900																
3001 4212 4612	43284900									2A	1	281	14650	28800	43450	T R I	
1001 2002	43285000																
3001 4211 4611	43285000									2A	1	281	14650	29900	44550	T R I	
1001 2002	43285100																
3001 4201 4601	43285100									2A	1	281	14650	30850	45500	T R I	

4328 4800

1 A 2 1

4301 22. C. P. Langlois

4001 4122 Maslowe av. #4A-512

20/10/85 15/12

CODE	COMPTE	EMPLACEMENT - NOM, PROFESSION, RÉSIDENCE						V. ANS	RENTAL	RENTAL	CATEGORIE BÂTIMENT	SCOLAIRE		VALEUR EN DOLLARS			MUNICIPAL #	REMARQUES	
		DIV. CAD.	CADASTRE	SUBDIVISION	FRONT	PROFONDEUR	SUPERFICIE					DEPT.	DEPT.	DEPT.	TERR. P. C.	TERRAIN			BÂTISSE
1001	43285200																		
2002			10 198	107	3300	8300	2,73900												
3001										2A	1	281	14650	26800	43450	T	R	1	
4204		M MARCEL GAY, ASSUREUR VIE																	
4604		4096 AVE MARLOWE H4A 3M2																	
1001	43285300																		
2002			10 198	106	3300	8300	2,73900												
3001										2A	1	281	14650	35350	50000	T	R	1	
4205		M PAUL DE BROIN, INGENIEUR																	
4605		4090 MARLOWE AV H4A 3M2																	
1001	43285400																		
2002			10 198	109	3300	8300	2,73900												
3001										2A	1	281	14650	38800	53450	T	R	1	
4204		MRS EARL GLANCE (JEAN FRANKEL)																	
4604		4086 MARLOWE AVE H4A 3M2																	
1001	43285500																		
2002			10 198	110	3300	8300	2,73900												
3001										2A	1	281	14650	29900	44550	T	R	1	
4204		MME JACQUES H BAUDOIN (MARIE DEROME)																	
4604		4078 MARLOWE AVE H4A 3M2																	
1001	43285600																		
2002			10 198	111	3300	8300	2,73900												
3001										2A	1	281	14650	33200	47850	T	R	1	
4211		M EDUARD GAETAN GAUTHIER, COMPTABLE																	
4611		4074 MARLOWE H4A 3M2																	

CODE	COMPTE	EMPLACEMENT - NOM, PROFESSION, RÉSIDENCE					REBÂTI	RENTÉ	RENTÉ	RENTÉ	RENTÉ	RENTÉ	SCOLAIRE		VALEUR EN DOLLARS			MUNICIPAL	REMARQUES		
		DIV. CAD.	CADASTRE	SUBDIVISION	FRONT	PROFONDEUR							SUPERFICIE	CATÉGORIE D'IMMEUBLE	TERRE	TERRAIN	BÂTIMENT			TOTAL	
1001	43286200	4040	MARLOWE AVE																		
2002		10 198		117	3300	6300															
3001																					
4204		MRS JAMES J GALLAGHER (MARY A TANSEY), MANAGER																			
4604		4040 MARLOWE AVE H4A 3M2 5245.0 Bryan Ave. H4V 208 F68 (2/1/80) B2																			
1001	43286300	4030	MARLOWE AVE																		
2002		10 198		118	3300	6300															
2004		10 198		119	3300	6300															
2999																					
3001																					
4201		M PAUL BENOIT, MEDECIN																			
4601		4030 MARLOWE H4A 3M2																			
1001	43286400	4018	MARLOWE AVE																		
2002		10 198		50-6	2400	3300															
2004		10 198		51-7	900	11000															
2006		10 198		51-6	2400	2400															
2008		10 198		49-6	2400	3300															
2999																					
3001																					
4211		MR TARAS GAGNON, MUSICIAN																			
4611		4018 MARLOWE AV H4A 3M2																			
1001	43286500	4012	MARLOWE AV																		
2002		10 198		50-5	2400	3300															
2004		10 198		49-4	600	3300															
2005		10 198		51-4	600	2400															
2006		10 198		51-6	2400	2400															
2010		10 198		49-6	2400	3300															
2012		10 198		50-4	600	3300															
2014		10 198		51-3	650	2400															
2999																					
3001																					
4201		M CLAUDE LAVERY, AVOCAT																			
4601		1000 MONTREAL LAVAL H7E 3PT 4012 Marlowe H4A 3M2 F68 15-10-80																			

CODE	COMPTE	EMPLACEMENT - NOM, PROFESSION, RÉSIDENCE						CATEGORIE BÂTIMENT	SCOLAIRE		VALEUR EN DOLLARS			MUNICIPAL	REMARQUES	
		DIV. CAD.	CADASTRE	SUBDIVISION	FRONT	PROFONDEUR	SUPERFICIE		TERR.	TERR. P. C.	TERRAIN	BÂTISSE	TOTAL			
1001	43286600	4006 MARLOWE AVE														
2002		10	198	50-2	2500	3300					82500					
2004		10	198	51-2	2500	2400					60000					
2006		10	198	50-3	600	3300					19800					
2008		10	198	P51-1	5900	3300					1500					
2008					067											
2010		10	198	P49-1	037	3300					1400					
2010					480											
2012		10	198	49-3	600	3300					19800					
2014		10	198	51-P3	550	2400					13200					
2016		10	198	49-2	2500	3300					82500					
2018		10	198	P50-1	4600	3300					1900					
2018					059											
2999											2,82500					
3001									2A	1 281	15200	32500	47700	T R 1		
4203		M GONZALO GONZALEZ, PHARMACIEN														
4303		4006 MARLOWE H4A 3M2														
4304		MME GONZALO GONZALEZ (DANIELLE GOURLAY)														
4304		4006 MARLOWE H4A 3M2														
1001	43286700	4000 MARLOWE AV														
2002		10	198	P51-1	2441	2400					58500					
2002					2433											
2004		10	198	P48	045	9000					5400					
2004					075											
2006		10	198	P49-1	2463	3300					81100					
2006					2452											
2008		10	198	P50-1	2452	3300					80700					
2008					2441											
2999											2,25700					
3001									2A	1 281	12100	32400	44500	T R 1		
4201		MR GARY P HOFFET, MUSICIEN														
4301		4992 BL DE MAISONNEUVE O N1616 WESTMOUNT H32 1N2														
7001		4000 Marlowe Av H4A 3M2 F. 621 (10/11/8) FB AV NOTRE DAME DE GRACE														
1001	43286800	3858 MARLOWE AVE														
2002		10	198	45-1	2600	1700					44200					
2004		10	198	43-1	2600	3300					85800					
2006		10	198	44-1	2600	3300					85800					
2999											2,15600					
3001									2A	1 281	11600	35550	47150	T R 1		
4204		M FRANCOIS VEZINA, ECONOMISTE														
4304		3858 MARLOWE AVE H4A 3M1														

CODE	COMPTE	EMPLACEMENT - NOM, PROFESSION, RÉSIDENCE					CATEGORIE D'IMMEUBLE	SCOLAIRE			VALEUR EN DOLLARS			MUNICIPAL	REMARQUES	
		DIV. CAD.	CADASTRE	SUBDIVISION	FRONT	PROFONDEUR		SUPERFICIE	TERRAIN	BÂTISSE	TOTAL	TERRAIN	BÂTISSE			TOTAL
1001	43286900	3852 MARLOWE AVE														
2002		10 198	43-2		3100	3300						1,02300				
2004		10 198	44-2		3100	3300						1,02300				
2006		10 198	45-2		3100	1700						52700				
2999												2,57300				
3001																
4211		MRS SIMON HARRIS (RUTH ZELDA SLAVOUSKI)														
4611		3852 MARLOWE H4A 3M1														
1001	43287000	3844 MARLOWE AVE														
2002		10 198	45-3		3100	1700						52700				
2004		10 198	43-3		3100	3300						1,02300				
2006		10 198	44-3		3100	3300						1,02300				
2999												2,57300				
3001																
4201		MRS JOHN JAMES GILHAHER (MARY ALISON ROBB)														
4601		3844 MARLOWE AVE H4H 3M1														
1001	43287100	3838 MARLOWE AVE														
2002		10 198	42		3300	8300						2,73900				
3001																
4211		MR ROBERT TEMBECK, TEACHER														
4611		3838 MARLOWE AV H4A 3M1														
4212		MRS ROBERT TEMBECK (IRO VALASKAKIS)														
4612		3838 MARLOWE AV H4A 3M1														
1001	43287200	3832 MARLOWE AVE														
2002		10 198	51		3300	8300						2,73900				
3001																
4204		MR PAUL MIKLACHEVSKY, ANALYST														
4604		3832 MARLOWE H4A 3M1														
1001	43287300	3826 MARLOWE AVE														
2002		10 198	40		3300	8300						2,73900				

VERS

432820-00

59 E 1

4201 M^{rs} George Haslam (N^oms Young)

4001 3844 Marlowe av. H4A 3M1

CERT.	EFF.
11/10/89	11/10/89

942

CODE	COMPTE	EMPLACEMENT - NOM, PROFESSION, RÉSIDENCE						CATEGORIE BÂTIMENT	SCOLAIRE			VALEUR EN DOLLARS			REMARQUES	
		DIV. CAD.	CADASTRE	SUBDIVISION	FRONT	PROFONDEUR	SUPERFICIE		ANNEE	YERRE P.C.	TERRAIN	BÂTISSSE	TOTAL			
3501	43287300															
4201		M ANDRE CORVAL						2A	1	281	14650	34300	48950	T	R	1
4601		3826 MARLOWE AV H4A 3M1														
1001	43287400	3816 MARLOWE AVE														
2002		10 198 39			3300	8300	2,73900									
3001								2A	1	281	14650	19900	34550	T	R	1
4211		MR MAURICE SILCOFF, TREASURER														
4611		3816 MARLOWE AV H4A 3M1														
1001	43287500	3810 MARLOWE AVE														
2002		10 198 38			3300	8300	2,73900									
3001								2A	1	281	14650	24350	39000	T	R	1
4204		M HUBERT SENECAUX, AVOCAT														
4604		3810 MARLOWE AVE H4A 3M1														
1001	43287600	3804 MARLOWE AVE														
2002		10 198 37			3300	8300	2,73900									
3001								2A	1	281	14650	30850	45500	T	R	1
4201		MRS FRANK V DOWD (GERMAINE RAYMOND)														
4601		3804 MARLOWE AVE H4A 3M1														
1001	43287700	3798 MARLOWE AVE														
2002		10 198 36			3300	8300	2,73900									
3001								2A	1	281	14650	29100	43750	T	R	1
4203		MR KRZYSZTOF LUSKIEWICZ														
4603		3798 MARLOWE AV H4A 3M1 442 Lakeshore Rd. H4W 4H9 ATT: LONDON LIFE CIE. ASSURANCE VIE 1130 SHERBROOKE OUEST, SUITE 130 INTL. H3A-2V6 F681 (28-7-80)														
1001	43287800	3790 MARLOWE AVE														
2002		10 198 35			3300	8300	2,73900									

432877-00

1ATI

4201 N. Mark Shedlock

4601 3998 Marlowe av. H4A 3M1

2ATI

4202 N. Mark Shedlock (Habsa Karamath)

4602 3998 Marlowe av. H4A 3M1

CERT.	EFF.	
22/9/80	6/5/80	93M

CODE	COMPTE	EMPLACEMENT - NOM, PROFESSION, RÉSIDENCE						RECORD	REFLEX	CATEGORIE DATIEMENT	SCOLAIRE		VALEUR EN DOLLARS			MUNICIPAL	REMARQUES	
		DIV. CAD.	CADASTRE	SUBDIVISION	FRONT	PROFONDEUR	SUPERFICIE				BRAS	TERR. P. C.	TERRAIN	BÂTISSE	TOTAL			
3001	43287800									2A	1	281	14650	25400	40050	T R I		
4204		M K PETER HOLLANDER, MARCHAND																
4207		MME K PETER HOLLANDER (ROSE DAVIS)																
4807		3790 MARLOWE AVE H4A 3M1																
1001	43287900																	
2002		10 198	34		3300	8300	2,73900											
3001										2A	1	281	14650	22000	36650	T R I		
4211		MRS TAUNO VENTELA (ELSY SIRENI)																
4811		3784 MARLOWE AV H4A 3M1																
1001	43288000																	
2002		10 198	33		3300	8300	2,73900											
3001										2A	1	281	14650	32150	46800	T R I		
4204		MME EMILE JACQUES (ALICE F BRUNET)																
5701		ATT MME ARTHUR F BRUNET																
5702		3778 MARLOWE AV H4A 3M1																
1001	43288100																	
2002		10 198	32		3300	8300	2,73900											
3001										2A	1	281	14650	32150	46800	T R I		
4201		M GEORGES BEAUBIEN																
4801		3772 MARLOWE AVE H4A 3M1																
1001	43288200																	
2002		10 198	31		3300	8300	2,73900											
3001										2A	1	281	14650	41150	55800	T R I		
4204		MRS FREDERICK KALZ (GERTRUDE G BUDLOVSKA)																
4804		3766 MARLOWE AVE H4A 3M1																
1001	43288300																	
	A-66283	3758 MARLOWE AVE																
	23-04-80																	
	A-66284																	
	23-04-80																	

CODE	COMPTE	EMPLACEMENT - NOM, PROFESSION, RÉSIDENCE					RENTAL	REF.	CATEGORIE D'AYMENT	SCOLAIRE		VALEUR EN DOLLARS			MUNICIPAL	REMARQUES
		DIV. CAD.	CADASTRE	SUBDIVISION	FRONT	PROFONDEUR				SUPERFICIE	ERR.	TERR. P. C.	TERRAIN	BÂTISSE		
2002	43288300	10 198	P21		4100	4200	1,72200									
3001																
4204																
4004																
4210																
5701																
5702																
7001																
1001	43288400	3624	MARLOWE AVE													
2002		10 184	435-A		3100	3000	93000									
2004		10 184	433-A		3100	3000	93000									
2006		10 184	434-A		3100	2800	86800									
2999							2,72800									
3001																
4201																
4601																
1001	43288500	3620	MARLOWE AVE													
2002		10 184	P433-A		3000	3000	90000									
2004		10 184	435-A		3000	3000	90000									
2006		10 184	P434-A		3000	2800	84000									
2999							2,64000									
3001																
4211																
4611																
1001	43288600	3612	MARLOWE AVE													
2002		10 184	436-A		3400	8800	2,99200									
3001																
4201																
4601																
1001	43288700	3606	MARLOWE AVE													

CODE	COMPTE	EMPLACEMENT - NOM, PROFESSION, RÉSIDENCE					* FACON G0824*	*** R.F.F.C.	CATEGORIE D'IMMEUBLE	SCOLAIRE		VALEUR EN DOLLARS			MUNICIPAL *	REMARQUES	
		DIV. CAD.	CADASTRE	SUBDIVISION	FRONT	PROFONDEUR				SUPERFICIE	TYPE	TERR. P. C.	TERRAIN	BÂTISSE			TOTAL
2002	43288700	10 184	437-A	3400	8800	2,99200											
3001								2A	1	281	16000	34650	50650	T	R	I	
4204		MR HARRY E GRIFFITHS, MANAGER															
4604		3608 MARLOWE AVE H4A 3L7															
1001	43288900	3600	MARLOWE AV														
2002		10 184	438-A	3400	8800	2,99200											
3001								2A	1	281	16000	38000	54000	T	R	I	
4211		MRS AUBREY ELI BANK (SONIA KUSHNER)															
4611		3600 MARLOWE AV H4A 3L7															
1001	43288900	3594	MARLOWE AVE														
2002		10 184	439-A	3400	8800	2,99200											
3001								2A	1	281	16000	29100	45100	T	R	I	
4211		M PAUL BRATLEY															
4611		3594 MARLOWE AV H4A 3L7															
1001	43289000	3568	MARLOWE AVE														
2002		10 184	440-A	3400	8800	2,99200											
3001								2A	1	281	16000	32350	48350	T	R	I	
4202		M GILLES FAFARD, AVOCAT															
4602		3568 MARLOWE AV H4A 3L7															
1001	43289100	3562	MARLOWE AVE														
2002		10 184	441-A	3400	8800	2,99200											
3001								2A	1	281	16000	25700	41700	T	R	I	
4204		MR JOHN H CUNNINGHAM, ENG ESTIMATOR															
4604		3562 MARLOWE AVE H4A 3L7															
1001	43289200	3574	MARLOWE AVENUE														

CODE	COMPTE	EMPLACEMENT - NOM, PROFESSION, RÉSIDENCE					RECEP	RELEVÉ	CATEGORIE BÂTIMENT	SCOLAIRE		VALEUR EN DOLLARS			MUNICIPAL	REMARQUES
		DIV. CAD.	CADASTRE	SUBDIVISION	FRONT	PROFONDEUR				SUPERFICIE	GRAND	TERR. P. C.	TERRAIN	BÂTISSE		
2002 3001	43289200 A.39892 23-01-80	10 184	442-A	3400	8800	2,99200			2B	1	2B1	16000	27900	43900	T R 1	
4204 4604		MR ERICH ASER, BANK EMP 3578 MARLOWE AVE H4A 3L7							1A							
1001	43289300	3568 MARLOWE AVE														
2002 3001		10 184	443-A	3400	8800	2,99200			2A	1	2B1	16000	30200	46200	T R 1	
4204 4604		M LEO PACICOT, EMP HYDRO 3568 MARLOWE AVE H4A 3L7							1F							
1001	43289400 A.39893	3564 MARLOWE AVE														
2002 3001		10 184	444-A	3400	8800	2,99200			2A	1	2B1	16000	31200	47200	T R 1	
4204 4604		MR REGINALD C STEVENSON, CH ACCT 3564 MARLOWE AVE H4A 3L7							1A							
1001	43289500	3558 MARLOWE AVE														
2002 3001		10 184	445-A	3100	8800	2,72800			2A	1	2B1	14650	31100	45750	T R 1	
4201 4201 4202 4602		MR EDWARD C BRADLEY 3558 MARLOWE AV H4A 3L7 MRS EDWARD C BRADLEY (BONNIE KRAUS), ADMINISTRATOR 3558 MARLOWE AV H4A 3L7							1A 2A							
1001	43289600	3552 MARLOWE AVE														
2002 2004 2009		10 184	445-A	300	8800	26400										
		10 184	446-A	3400	8800	2,99200										
3001																
4204 4604		MME JOSAPHAT BENOIT (ERNESTINE YVON) 3552 MARLOWE AVE H4A 3L7							1F							

43289400

M James Dolan - Director of Service 1872
6 Park St 19 Westmount H3Z 2K5

DEPT.	EFF.
64100	41.180

43299200

Alma Erick Olsen (Marie Pile) 8A J 1
3576 Maslene Av H4A 3L7

DEPT.	EFF.
68590	23-140

CODE	COMPTE	EMPLACEMENT - NOM, PROFESSION, RÉSIDENCE					CATEGORIE BÂTIMENT	SCOLAIRE		VALEUR EN DOLLARS			MUNICIPAL	REMARQUES	
		ON. CAD.	CADASTRE	SUBDIVISION	FRONT	PROFONDEUR		SUPERFICIE	ORDRE	TERR. P. C.	TERRAIN	BÂTISSE			TOTAL
1001	43290700														
2002		10 184	457-A		3400	8800									
3001															
4201															
4601															
1001	43290800														
2002		10 184	458-A		3100	8800									
3001															
4201															
4601															
1001	43290900														
2002		10 184	458-A		300	8800									
2304		10 184	457-A		3400	8800									
2979															
3001															
4204															
4604															
1001	43291000														
2002		10 184	460-A		3060	8600									
3001															
4201															
4601															
1001	43291100														
2002		10 184	460-A		360	8800									
2304		10 184	461-A		3400	8800									
2979															
3001															
4201															
4601															

VERS

43209000

SAS

Mme Henry Dubucka (Jane Rima)
3472 Mackay av H4A 3L7

CERT.	EFF.
13/11/80	21/11/81

CODE	COMPTE	EMPLACEMENT - NOM, PROFESSION, RÉSIDENCE						RENT	REF-S	CATÉGORIE BÂTIMENT	SCOLAIRE		VALEUR EN DOLLARS			MUNICIPAL	REMARQUES
		DIV. CAD.	CADASTRE	SUBDIVISION	FRONT	PROFONDEUR	SUPERFICIE				TERR. P. C.	TERRAIN	BÂTISSE	TOTAL			
1001	43291200	3450 MARLOWE AVE															
2002		10 184	462-A		3400	8800	2,99200										
3001									2A	1 281	16000	36650	51650	T R 1			
4211		MR ROBERT DOUGLAS EAPAN															
4611		3450 MARLOWE AV H4A 3L7															
1001	43291300	3444 MARLOWE AV															
2002		10 184	463-A		3400	8800	2,99200										
3001									2A	1 281	16000	29100	45100	T R 1			
4211		MISS RITA ELLEN BARRETT, 55X															
4611		3444 MARLOWE AV H4A 3L7															
4212		MISS MARY PATRICIA BARRETT 45X															
4612		3444 MARLOWE AV H4A 3L7															
1001	43291400	3436 MARLOWE AVE															
2002		10 184	464-A		3400	8800	2,99200										
3001									2A	1 281	16000	32350	48350	T R 1			
4212		MME SERGE G MORIN (MARGOT CAMPBELL)															
4612		3436 MARLOWE AV H4A 3L7															
1001	43291500	3432 MARLOWE AVE															
2002		10 184	465-A		3400	8800	2,99200										
3001									2A	1 281	16000	32350	48350	T R 1			
4213		MME SERGE MORIN (MARGUERITE CAMPBELL)															
4613		3436 MARLOWE AV H4A 3L7															
1001	43291600	3424 MARLOWE AVE															
2002		10 184	466-A		3400	9600	2,99200										
3001									2A	1 281	16000	31200	47200	T R 1			
4201		M J GUY ROCHEFORT, SCIENTISTE															
4601		1510 RY HAVARD H4A 2X1 3424 Marlowe H4A 3L7 R. 677 (C.V. H. FA) R. 20.															

CODE	COMPTE	EMPLACEMENT - NOM, PROFESSION, RÉSIDENCE						MÉTIER	CATEGORIE BÂTIMENT	SCOLAIRE		VALEUR EN DOLLARS			MUNICIPAL	REMARQUES	
		DIV. CAD.	CADASTRE	SUBDIVISION	FRONT	PROFONDEUR	SUPERFICIE			PR-130	TERR. P. L. C.	TERRAIN	BÂTISSE	TOTAL			
1001 2002	43291700			3420 MARLOWE AV													
			10 184	467-A	3400	8800	2,99200										
3001 4001 4204 4804		MME FREDERICK NICHOLSON (MARION AYLES) VERSO 3420 MARLOWE AV. H4A 3L7 MME MARIE R KATNAULT 3420 MARLOWE AV H4A 3L7							2A	1	251	16000	29100	45100			
7002 7003		SHERBROOKE Q 2196 MARLOWE AVE VOIR S220 SHERBROOKE W.															
1001 1002	43291800	2100-2074 MARLOWE AV 2075 NORTHCLIFFE AV															
2002			10 184	429	3400	8600	2,92400										
2004			10 184	430	3400	8600	2,92400										
2006			10 184	431	3400	8600	2,92400										
2008			10 184	432	3400	8600	2,92400										
2010			10 184	433	3400	8600	2,92400										
2012			10 184	412	3400	8600	2,92400										
2014			10 184	411	3400	8600	2,92400										
2016			10 184	410	3400	8600	2,92400										
2018			10 184	409	3400	8600	2,92400										
2020			10 184	434	3400	8600	2,92400										
2022			10 184	435	3400	8600	2,92400										
2024			10 184	436	3400	8600	2,92400										
2026			10 184	437	3400	8600	2,92400										
2028			10 184	438	3400	8600	2,92400										
2030			10 184	439	3400	8600	2,92400										
2032			10 184	440	3400	8600	2,92400										
2034			10 184	441	3400	8600	2,92400										
2036			10 184	442	3400	8600	2,92400										
2038			10 184	416	3400	8600	2,92400										
2040			10 184	415	3400	8600	2,92400										
2042			10 184	414	3400	8600	2,92400										
2044			10 184	413	3400	8600	2,92400										
2099							44,32800										
3001									18		251	176900	7983100	2160000			
4004 4604		THE QUEEN ELIZABETH HOSPITAL OF MONTREAL 2100 MARLOWE AV H4A 3L6							18	1							
6001		HOSPITAL															
1001 2002	43292100	2068-66 MARLOWE AVE															
			10 184	408	3400	8600	2,92400										
3001									18		251	13300	17200	30500			
4011 4611		THE QUEEN ELIZABETH HOSPITAL OF MONTREAL 2100 MARLOWE H4A 3L6							18	1							

42291200

B.F.T.

4201 Mrs. Frederick Nicholson (Marion Ayles)

4601 3420 Markham av. H.V. A 312

CERT.	
7/7/61	3/10/60

R
G

CODE	COMPTÉ	EMPLACEMENT - NOM, PROFESSION, RÉSIDENCE						C.C.	R.C.	C.C.	C.C.	SCOLAIRE		VALEUR EN DOLLARS			MUNICIPAL	REMARQUES	
		DIV. CAD.	CADASTRE	SUBDIVISION	FRONT	PROFONDEUR	SUPERFICIE					DATE	YER. P. C.	TERRAIN	BÂTISSE	TOTAL			
1001	43292200	2066-62	MARLOWE AVE																
2002		10 184	407	3400	8600	2,92400													
3001																			
4212		QUEEN ELIZABETH HOSPITAL OF MONTREAL																	
4612		2100 MARLOWE AV H4A 3L6																	
1001	43292300	2066-64	MARLOWE AVE																
2002		10 184	406	3400	8600	2,92400													
3001																			
4204		MR EDWARD OZIEKIAN, CONTROLMAN																	
4604		3661 NORTHCLIFFE AVE H4A 3K6																	
4207		MRS EDWARD OZIEKIAN (STELLA RODZEN)																	
1001	43292400	2052-50	MARLOWE AVE																
2002		10 184	405	3400	8600	2,92400													
3001																			
4202		MR CORTLANDT P. SNOW																	
4602		4998 DE MAISONNEUVE #1421 WESTMOUNT																	
1001	43292500	2048-42	MARLOWE AV																
2002		10 184	404	3400	8600	2,92400													
2004		10 184	403	3,050	8600	7900													
2897						3,00300													
3001																			
4211		THE QUEEN ELIZABETH HOSPITAL OF MONTREAL																	
4611		2100 MARLOWE AV H4A 3L6																	
1001	43292600	2040-58	MARLOWE AVE																
2002		10 184	403	3350	8600	2,84500													
3001																			
4201		MME HENRI LAMBERT (ANNE DOBBELEIR)																	
4601		2336 BEACONSFIELD AV H4A 2G8																	

43292400

2122
Name Joseph Huet (Julia Andelin) Technicien
50 Mackay St. Dollard des Ormeaux H9G 1A2

CERT.	EFF.
15/1/80	30/11/79

43292385

1A51

43201 M. 20000 Kaur

4661 430 St. Deschamps C. #2500 H9A 1W2

1A52

43262 M. Winston Williams

4662 29 Browning Dollard des Ormeaux

H9E 2K5

CERT.	EFF.
17-2-81	16-10-80

CODE	COMPTE	EMPLACEMENT - NOM, PROFESSION, RÉSIDENCE					* RECEPT ***	REF. V	CATEGORIE BÂTIMENT	SCOLAIRE		VALEUR EN DOLLARS			MUNICIPAL \$	REMARQUES
		DIV. CAD.	CADASTRE	SUBDIVISION	FRONT	PROFONDEUR				SUPERFICIE	TYPE	TERR. P. C.	TERRAIN	BÂTISSE		
1001	43293000	2015-21 NORTHCLIFFE AV														
2002		10 184	4579	8431	8600	7,27300										
3001				8401												
4204		MR SAM BAKER. MERCHANT					1A	1								
4207		MR SOLLY KAYOFF. MERCHANT					1A	1								
5701		ATT CARLY REGD														
5702		55 MONT ROYAL W H2T 256														
7000		2075 NORTHCLIFFE AV VOIR 2100 MARLOWE AV														
7001		SHERBROOKE O														
7002		3411 NORTHCLIFFE AV VOIR 5225 SHERBROOKE O														
1001	43293600	3417 NORTHCLIFFE AVE														
2002		10 184	474-A	3400	8800	2,99200										
3001																
4211		M PAUL E BEAUCHAMP. CONTROLEUR					1F	1								
4611		3417 NORTHCLIFFE AV H4A 3K8														
1001	43293700	3425 NORTHCLIFFE AVE														
2002		10 184	475-A	3400	8800	2,99200										
3001																
4212		MRS EDOUARD BANDLER (FELICITAS KOREF)					5A	1								
4612		3425 NORTHCLIFFE H4A 3K8														
1001	43293800	3435 NORTHCLIFFE AVE														
2002		10 184	476-A	3400	8800	2,99200										
3001																
4212		MME ALEXANDRE M CASUGA (DOLOROSITA VILLARINO 1/2)					3F	1								
4612		3435 NORTHCLIFFE AV H4A 3K8														
4213		MME MARIA DOLORES CASUGA 1/6					3F	1								
4214		MME ELIZABETH CASUGA 1/6					3F	1								
4215		MME ALICE CASUGA 1/6					3F	1								
1001	43293900	3445 NORTHCLIFFE AVE														

CODE	COMPTE	EMPLACEMENT - NOM, PROFESSION, RÉSIDENCE					* P R E C E D E N T S P R E S	REF-5	C A T É G O R I E B Â T I M E N T	SCOLAIRE		VALEUR EN DOLLARS			M U N I C I P A L	R E M A R Q U E S	
		DIV. CAD.	CADASTRE	SUBDIVISION	FRONT	PROFONDEUR				SUPERFICIE	DE GR E	TERR. P. C.	TERRAIN	BÂTISSE			TOTAL
2002	43293900	10 184	477-A	3400	8800	2,99200											
3001								2A	1	2B1	16000	39100	55100	T	R	I	
4211		MR WARREN M REID, HEADMASTER 3445 NORTHCLIFFE AV H4A 3K8							1A								
4611																	
1001	43294000	3447 NORTHCLIFFE AVE															
2002		10 184	478-A-1	2800	8800	2,58400											
2002				3400	IRR												
2004		10 184	478-A-2	600	6800	40800											
2999						2,99200											
3001								2A	1	2B1	16000	36700	52700	T	R	I	
4204		MRS RENE CHENEVERT (ALICE LUKE) 3447 NORTHCLIFFE AVE H4A 3K8							5A								
4604																	
1001	43294100	3457 NORTHCLIFFE AVE															
2002		10 184	479-A-1	600	6800	40800											
2004		10 184	479-A-2	2600	6800	2,40800											
2004				3200													
2999						2,81600											
3001								2A	1	2B1	15050	27100	42150	T	R	I	
4204		SUCCESSION SOPHIA ZICLINSKA 3457 NORTHCLIFFE AVE H4A 3K8							DF6								
4604																	
5701		ATT JAN ZASCINSKI 200 ST JAMES O H1000 MTL H2Y 1M1															
5702																	
1001	43294200	3461 NORTHCLIFFE AV															
2002		10 184	480-A-2	28	8800	2,58400											
2002				34	IRR												
2004		10 184	479-A-3	200	8800	17600											
2006		10 184	480-A-1	600	6800	40800											
2999						3,16800											
3001								2A	1	2B1	17000	32150	49150	T	R	I	
4211		MRS ARCHDEACON R K NAYLOR (MARY S M BARTON) 3461 NORTHCLIFFE AV H4A 3K8							8A								
4611																	
1001	43294300	3469 NORTHCLIFFE AV															

CODE	COMPTE	EMPLACEMENT - NOM, PROFESSION, RÉSIDENCE					MÉTRES	MÉTRES	MÉTRES	CATEGORIE D'IMM.	SCOLAIRE	VALEUR EN DOLLARS			MUNICIPAL	REMARQUES	
		DIV. CAD.	CADASTRE	SUBDIVISION	FRONT	PROFONDEUR						SUPERFICIE	DATE	YEAR P. C.			TERRAIN
2002	432941	10	184	481-A-1	600	6800	40800										
2004		10	184	482-A-3	200	6800	17600										
2006		10	184	481-A-2	2600	6800	2,40800										
2006					3200												
2999							2,59200										
3001									2A	1	281	16000	30200	46200	T R I		
4201		M YVES TALBOT, MEDECIN															
4601		3459 NORTHCLIFFE H4A 3K8															
1001	43294400	3475 NORTHCLIFFE AV															
2002		10	184	482-A-2	2800	6800	2,58400										
2002					3400												
2004		10	184	482-A-1	600	6800	40800										
2999							2,99200										
3001									2A	1	281	16000	39100	55100	T R I		
4204		M GILLES HUARD, MEDECIN															
4604		3475 NORTHCLIFFE AV H4A 3K8															
1001	43294500	3487 NORTHCLIFFE AV															
2002		10	184	483-A-2	2800	6800	2,58400										
2002					3400												
2004		10	184	483-A-1	600	6800	40800										
2999							2,99200										
3001									2A	1	281	16000	37800	53800	T R I		
4204		M CONRAD PRENOUVEAU, AVOCAT															
4604		3487 NORTHCLIFFE AV H4A 3K8															
1001	43294600	3489 NORTHCLIFFE AV															
2002		10	184	484-A	3400	6800	2,99200										
3001									2A	1	281	16000	39100	55100	T R I		
4212		MR HAROLD GOLDNER, SALESMAN															
4612		3489 NORTHCLIFFE AV H4A 3K8															
1001	43294700	3501 NORTHCLIFFE AV															
2002		10	184	485-A	3400	6800	2,99200										

CODE	COMPTE	EMPLACEMENT - NOM, PROFESSION, RÉSIDENCE					CATEGORIE BÂTIMENT	SCOLAIRE		VALEUR EN DOLLARS			MUNICIPAL	REMARQUES	
		DIV. CAD.	CADASTRE	SUBDIVISION	FRONT	PROFONDEUR		SUPERFICIE	ANNEE	YRRES.	TERRAIN	BÂTISSÉ			TOTAL
3001	43294700														
4204 4604		MME FERRAND E PINFRET (MADELEINE SEGUIN)					2A	1	281	16000	36700	52700	T R 1		
		3501 NORTHCLIFFE AV H4A 3K8													
1001	43294800	3505 NORTHCLIFFE AV													
2002		10 184 486-A	3400	8800		2,99200									
3001							2A	1	281	16000	36700	52700	T R 1		
4212 4612		MR ROBERT R SHAW, ENGINEER					1A								
		3505 NORTHCLIFFE AV H4A 3K8													
1001	43294900	3515 NORTHCLIFFE AV													
2002		10 184 487-A	3400	8800		2,99200									
3001							2A	1	281	16000	39900	55900	T R 1		
4204 4604		M MARCEL G ROBITATILLE, AVOCAT					1A								
		3515 NORTHCLIFFE AV H4A 3K8													
1001	43295000	3517 NORTHCLIFFE AV													
2002		10 184 488-A	3400	8800		2,99200									
3001							2A	1	281	16000	37800	53800	T R 1		
4202 4602		MR JAMES BAER, CONSEILLER EN ADMIN					1A								
		3517 NORTHCLIFFE AV H4A 3K8													
1001	43295100	3529 NORTHCLIFFE AV													
2002		10 184 490-A-1	600	IRR		47400									
2004		10 184 489-A-1	900		5430	46800									
2006		10 184 490-A-1-1	600	900		5400									
2008		10 184 489-A	2500	IRR		2,10400									
2010		10 184 489-A-2	900	IRR		37100									
2012		10 184 489-A-3	900	330		2900									
2999						3,52000									
3001							2A	1	281	18850	25000	43850	T R 1		
4204 4604		MME J HENRI TRUDEL (MARIE A TRUDEL)					2A								
		3529 NORTHCLIFFE AV H4A 3K8													

43294700

18A

M. Abmann Rimpfort - Rensseilles
3501 Montcalm St. au HDA 2KE

SRP: 11/15/80
FEE: 05/17/80
SYN

43295100

3511

43295100 M. Abmann Rimpfort - Rensseilles
4601 3511 Montcalm St. au HDA 2KE

32/2/80 13/6/80

CODE	COMPTE	EMPLACEMENT - NOM, PROFESSION, RESIDENCE					MUNICIPAL	REMARQUES
		DIV. CAD.	CADASTRE	SUBDIVISION	FRONT	PROFONDEUR		
1001	43295200							
2002			10 184	490-A-2	2800	8800	2,46400	
3001								
4201		M MAURICE AUZAT						
4601		3535 NORTHCLIFFE AV		H4A 3K8				
1001	43295300							
2002			10 184	491-A	3400	8800	2,99200	
3001								
4203		M JEAN BEGIN						
4603		3543 NORTHCLIFFE AV		H4A 3K8				
1001	43295400							
2002			10 184	492-A	3400	8800	2,99200	
3001								
4201		Mlle DORIS LOUISE HAINEAULT, CHERCHEUR						
4601		5375 GROVEHILL AV H4A 138						
4202		M JEAN YVES ROY, PSYCHIATRE						
4602		3549 NORTHCLIFFE AV		H4A 3K8				
1001	43295500							
2002			10 184	493-A	3400	8800	2,99200	
3001								
4202		MR FRANK JAMES MC GILLY, TEACHER						
4602		4020 WEST HILL AV H4B 257						
		3559 Northcliffe Av H4A 3K8 F681 (22/5/80)						
1001	43295600							
2002			10 184	494-A	3400	8800	2,99200	
3001								
4203		MR RICHARD G FINDLAY						
4603		3505 NORTHCLIFFE AV		H4A 3K8				
4204		MRS RICHARD G FINDLAY (MARIE T TESTARD)						
4604		3505 NORTHCLIFFE AV		H4A 3K8				

SERVICE D'ÉVALUATION

CODE	COMPTE	EMPLACEMENT - NOM, PROFESSION, RÉSIDENCE					RÉG. 222	RÉG. 223	C	CATÉGORIE BÂTIMENT	SCOLAIRE			VALEUR EN DOLLARS			MUNICIPAL	REMARQUES	
		DIV. CAD.	CADASTRE	SUBDIVISION	FRONT	PROFONDEUR					SUPERFICIE	UNITÉ	TERR. P. C.	TERRAIN	BÂTISSÉ	TOTAL			
1001	43295700	3575 NORTHCLIFFE AV																	
2002		10 184	P495-A		3300	6800													
3001									2A	1	2B1	16000	25700	41700					
4204		MR BRIAN P RILEY, VICE PRES 3575 NORTHCLIFFE AV H4A 3K8																	
4604																			
1001	43295800	3581 NORTHCLIFFE AV																	
2002	A51376 17-12-80	10 184	496		3400	8800													
3001									2A	1	2B1	16000	39900	55900					
4211		MME RENE FORTIN (GABRIELLE MARCOTTE) VERSO 3581 NORTHCLIFFE AV H4A 3K8																	
4611																			
1001	43295900	3591 NORTHCLIFFE AV																	
2002		10 184	497		3400	8800													
3001									2A	1	2B1	16000	30200	46200					
4211		M DENIS DINIACPOULOS, PROFESSEUR 3591 NORTHCLIFFE AV H4A 3K8																	
4611																			
1001	43296000	3595 NORTHCLIFFE AV																	
2002		10 184	498		3400	8800													
3001									2A	1	2B1	16000	30200	46200					
4201		M GILBERT SAAD, ADMINISTRATEUR 7597 DOLLIER ST LEONARD H15 2K1																	
4601																			
1001	43296100	3605 NORTHCLIFFE AV																	
2002	A-48774 21-8-80	10 184	499		3400	8800													
3001									2A	1	2B1	16000	39900	55900					
4204		MRS JOHN A BURKE (MARGUERITE BANVILLE) 3605 NORTHCLIFFE AV H4A 3K8																	
4604																			

4399-100

382

4401 Milk Route Montreal
4401 224 Division Mont. Province St. 256

4401 224

44295800

1951

4401 M. Robert Hamer

4401 3581 Northrup St. H4A 2K8

2AT1

4402 Home Robert Hamer (Jama Yexxa)

4402 3581 Northrup St. H4A 2K8

GEN.	EXP.
19-3-51	17-10-50

CODE	COMPTE	EMPLACEMENT - NOM, PROFESSION, RÉSIDENCE					CATEGORIE BÂTIMENT	SCOLAIRE	VALEUR EN DOLLARS			MUNICIPAL	REMARQUES	
		DIV. CAD.	CADASTRE	SUBDIVISION	FRONT	PROFONDEUR			SUPERFICIE	TERRAIN	BÂTISSSE			TOTAL
1001	43296200													
2002		3615												
3001		10 184	500		3400	8800	2,99200							
4201								2A	1	281	16000	54850	70850	T R I
4601														
1001	43296300													
2002		3627												
3001		10 184	501		3400	8800	2,99200							
4201								2A	1	281	16000	36700	52700	T R I
4601														
1001	43296400													
2002		3629												
3001		10 184	502		3400	8800	2,99200							
4201								2A	1	281	16000	27750	43750	T R I
4601														
1001	43296500													
2002		3645												
3001		10 184	503		3400	8800	2,99200							
4201								2A	1	281	16000	37600	53600	T R I
4601														
1001	43296600													
2002		3647												
3001		10 184	504		3400	8800	2,99200							
4201								2A	1	281	16000	92700	68700	T R I
4601														

4202

1952

M. Douglas Nord
4202 434 Northwood Westmount H2Y 1X1

10/18/52 3/1/50

CODE	COMPTE	EMPLACEMENT - NOM, PROFESSION, RÉSIDENCE					L	R	C	S	VALEUR EN DOLLARS			MUNICIPAL	REMARQUES	
		DIV. CAD	CADASTRE	SUBDIVISION	FRONT	PROFONDEUR					SUPERFICIE	CATÉGORIE BÂTIMENT	SCOLAIRE			TERR. P. I. C.
1001	43296700	3659 NORTHCLIFFE AV														
2002		10 184	505-1	3400	3000	1,02000										
2004		10 184	506-1	3400	2800	95200										
2006		10 184	507-1	3400	3000	1,02000										
2999						2,99200										
3001									2A	1	2B1	16000	34650	50650	T R 1	
4204		M PAUL D PERUSSE, MEDECIN														
4604		3659 NORTHCLIFFE AV H4A 3K8														
1001	43296800	3661 NORTHCLIFFE AV														
2002		10 184	505-2	3560	2000	71000										
2004		10 184	506-2	3560	2800	99400										
2006		10 184	507-2	3560	3000	1,06500										
2999						3,09900										
3001									2A	1	2B1	16600	29300	45900	T R 1	
4204		MR EDWARD OZHEMIAN, TECHNICIAN														
4604		3661 NORTHCLIFFE AV H4A 3K8														
4207		MRS EDWARD OZHEMIAN (STELLA RODZEN)														
7001		CH DE LA COTE ST ANTOINE														
7002		3755-57 NORTHCLIFFE AV VOIR 5225 CH DE LA COTE ST ANTOINE														
1001	43296900	3783 NORTHCLIFFE AV														
2002		10 198	28	3300	8300	2,73900										
2004		10 198	27-1	1660	8300	1,36900										
2999						4,10800										
3001									2A	1	2B1	22000	26100	48100	T R 1	
4202		M BERNARD LAGACE, MUSICIEN														
4612		3783 NORTHCLIFFE AV H4A 3K9														
1001	43297000	3789 NORTHCLIFFE AV														
2002		10 198	27-2	1660	8300	1,36900										
2004		10 198	28	3300	8300	2,73900										
2999						4,10800										
3001									2A	1	2B1	22000	39550	61550	T R 1	
4211		M GEORGES H. GARNEAU, NOTAIRE														
4611		3789 NORTHCLIFFE AV H4A 3K9														

CODE	COMPTE	EMPLACEMENT - NOM, PROFESSION, RÉSIDENCE					RECEPTE	RECEPTE	RECEPTE	RECEPTE	RECEPTE	RECEPTE	SCOLAIRE		VALEUR EN DOLLARS			MUNICIPAL	REMARQUES	
		DIV. CAD.	CADASTRE	SUBDIVISION	FRONT	PROFONDEUR							SUPERFICIE	PREMIER	DEUXIÈME	TERR. P. C.	TERRAIN			BÂTISSE
1001	43297100	3801 NORTHCLIFFE AVE																		
2002		10 198	29		3300	8300	2,73900													
3001																				
4204		M LOUIS BERGERON, GERANT																		
4604		3801 NORTHCLIFFE AVE H4A 3K9																		
1001	43297200	3803 NORTHCLIFFE AVE																		
2002		10 198	30		3300	8300	2,73900													
3001																				
4204		MR HARRY WOO-YOUNG, MERCHANT																		
4604		3803 NORTHCLIFFE AVE H4A 3K9																		
1001	43297300	3817 NORTHCLIFFE AVE																		
2002		10 198	54		3300	8300	2,73900													
3001																				
4204		MME ROBERT CHARBONNEAU (MADELEINE BRISSET)																		
4604		3817 NORTHCLIFFE AVE H4A 3K9																		
1001	43297400	3819 NORTHCLIFFE AVE																		
2002		10 198	55		3300	8300	2,73900													
3001																				
4201		MME JEAN BÉDARD (YOLANDE GALLIENNE)																		
4601		3819 NORTHCLIFFE AV H4A 3K9																		
1001	43297500	3829 NORTHCLIFFE AVE																		
2002		10 198	56		3300	8300	2,73900													
3001																				
4211		M CLAUDE M MOISAN, C A																		
4611		3829 NORTHCLIFFE AV H4A 3K9																		

CODE	COMPTE	EMPLACEMENT - NOM, PROFESSION, RÉSIDENCE					RECH. 1986 RECH. 1987 RECH. 1988 RECH. 1989 RECH. 1990	CATEGORIE BÂTIMENT	SCOLAIRE		VALEUR EN DOLLARS			MUNICIPAL #	REMARQUES
		DIV. CAD.	CADASTRE	SUBDIVISION	FRONT	PROFONDEUR			SUPERFICIE	TERR. P. C.	TERRAIN	BÂTISSE	TOTAL		
1001	43297700														
2002		10 198	57		3300	8300									
3001								2A	1	281	14650	29900	44550	T R 1	
4211															
4611															
1001	43297700														
2002	A-46325	10 198	58		3300	8300									
3001	6-6-80							2A	1	281	14650	37100	51750	T R 1	
4201															
4601															
1001	43297700														
2002		10 198	58		3300	8300									
3001	A-48775							2A	1	281	14650	37100	51750	T R 1	
4201															
4601															
1001	43297800														
2002		10 198	59		3300	8300									
3001								2A	1	281	14650	40100	54750	T R 1	
4201															
4601															
1001	43297900														
2002		10 198	46-3		3160	3300									
2004		10 198	47-3		3160	3400									
2006		10 198	45-3		3160	1700									
2999															
3001								2A	1	281	14150	48400	62550	T R 1	
4211															
4611															
1001	43298000														
2002		10 198	47-2		3160	3400									
2004		10 198	46-2		3160	3300									
2006		10 198	45-4-2		3160	1700									
2999															

CODÉ	COMPTE	EMPLACEMENT - NOM, PROFESSION, RÉSIDENCE						P.C. 3336 R0227	MUNICIPAL	SCOLAIRE		VALEUR EN DOLLARS			REMARQUES	
		DIV. CAD.	CADASTRE	SUBDIVISION	FRONT	PROFONDEUR	SUPERFICIE			CATÉGORIE BÂTIMENT	TERR. P. C.	TERRAIN	BÂTISSÉ	TOTAL		
3001	43298000									2A	1 281	14150	41650	55800	T R 1	
4204		MME JEAN RICHARD (YSEULT LEFÈVRE)														
4604		3863 NORTHCLIFFE H4A 3K9														
1001	43298100															
2002			10 198	47-1	2660	3400	88500									
2002					2590											
2004			10 198	46-1	2566	3300	85000									
2004					2565											
2006			10 198	46-4-1	2550	1700	43500									
2999							2,17000									
3001										2A	1 281	11650	40100	51750	T R 1	
4201		MR JAMES ALLAN, CONTROLLER														
4601		3865 NORTHCLIFFE AV H4A 3K9														
7001		AVE NOTRE DAME DE GRACE														
1001	43298170															
2002			10 198	P53	8300	3400	2,82500									
2002					8320											
3001										1B	281	16150	32950	49100	E 15 18-8	
4211		LES DOMINICAINES DE LA TRINITE														
4611		1045 BL ST CYRILLE QUEBEC G1S 1V3														
1001	43298200															
2002			10 198	53-1	2500	3400	85000									
2004			10 198	52-1	2500	3300	82500									
2999							1,67500									
3001										2B	1 281	10700	23050	33750	T R 1	
4201		MISS LYNN NEADE														
4601		4021 NORTHCLIFFE H4A 3L2														
4202		MRS RUFFUS CUMINGS (CLARICE JOHNSON)														
4602		4021 NORTHCLIFFE H4A 3L2														
1001	43298300															
2002	A-45035	4027-29 NORTHCLIFFE AVE.														
2002	1-5-10		10 198	314	2490	8300	2,05400									
3001										2B	1 281	11000	20550	31550	T R 1	

432983-00

1951

4201 H. Alder Dawson, Sociologist

4601 3550 Northcliffe av. H4A 3K7

CERT.	EFF.	
22/2/80	15/80	93M

CODE	COMPTE	EMPLACEMENT - NOM, PROFESSION, RÉSIDENCE					RECORD	MUNICIPAL	SCOLAIRE		VALEUR EN DOLLARS			REMARQUES	
		DIV. CAD.	CADASTRE	SUBDIVISION	FRONT	PROFONDEUR			SUPERFICIE	CR	TERR. P.C.	TERRAIN	BÂTISSE		TOTAL
1001	43299300	4085-87													
2002		10	198	286											
3001															
4201		MR LUIS COROMINA, RETIRED													
4401		4097 NORTHCLIFFE AV			H4A	3L2									
1001	43299400	4093													
2002		10	198	285	2400	8300									
3001															
4211		MR EMILIO A BELLOTTI													
4411		4093 NORTHCLIFFE AV			H4A	3L2									
1001	43299500	4097													
2002		10	198	284	2400	8300									
3001															
4201		MME THERESE CODERRE													
4401		4097 NORTHCLIFFE AV			H4A	3L2									
4701		ATT MME CLAUDE FOURNIER													
4702		4097 NORTHCLIFFE AV			H4A	3L2									
1001	43299600	4099-4101													
2002		10	198	283	2400	8300									
3001															
4201		MR MATIAS RODRIGUEZ, MACHINISTE													
4401		4099 NORTHCLIFFE AV			H4A	3L2									
1001	43299700	4103													
2002		10	198	282	2400	8300									
3001															
4202		M PIERRE DESJARDINS													
4402		4105-4103 NORTHCLIFFE AVE			H4A	3L2									
4403		MME PIERRE DESJARDINS (GINETTE PELLAND)													
4403		4103 NORTHCLIFFE			H4A	3L2									
		4105													

CODE	COMPTE	EMPLACEMENT - NOM, PROFESSION, RÉSIDENCE						CATEGORIE BÂTIMENT	SCOLAIRE		VALEUR EN DOLLARS			MUNICIPAL	REMARQUES	
		DIV. CAD.	CADASTRE	SUBDIVISION	FRONT	PROFONDEUR	SUPERFICIE		SP. 1	TERR. P. C.	TERRAIN	BÂTISSÉ	TOTAL			
1001	43299800	4107-09 NORTHCLIFFE AVE														
2002		10 198		281	2400	8300	1,99200									
3001								26	1	281	10650	21000	31650	T R I		
4201		MISS VERONICA AILEEN MANNA						SA								
4601		4109 NORTHCLIFFE H4A 3L2														
1001	43299900	4111 NORTHCLIFFE AVE														
2002		10 198		280	2400	8300	1,99200									
3001								26	1	281	10650	22750	33400	T R I		
4201		MRS IRVING KAUFMAN (MARIA LUISE KLOPPER)						SA								
4601		4555 BONAVISTA H3W 2C6 H310 <i>FBI (7-10-80) L.</i>														
1001	43300000	4117 NORTHCLIFFE AVE														
2002		10 198		279	2400	8300	1,99200									
3001								26	1	281	10650	22050	32700	T R I		
4211		MME LOUIS LAROCQUE (GISELE DESJARDINS)						SF								
4611		4117 NORTHCLIFFE AV H4A 3L2														
1001	43300100	4121-23 NORTHCLIFFE AVE														
2002		10 198		276	2400	8300	1,99200									
3001								26	1	281	10650	22050	32700	T R I		
4204		M MAURICE PAPILLON, MACHINISTE						IF								
4604		4121 NORTHCLIFFE AV H4A 3L2														
1001	43300200	4127 NORTHCLIFFE AVE														
2002	<i>H-420-36</i> <i>S.S. 80</i>	10 198		252	2500	8300	2,07500									
3001								26	1	281	11160	21350	32500	T R I		
4204		SUCCESSION EDUARD PERREAULT, INGENIEUR ST						OF								
4604		2110 AV DE MONTREUIL H3G 1X3														

CODE	COMPTE	EMPLACEMENT - NOM, PROFESSION, RÉSIDENCE					RECEP	REF-C	CATEGORIE D'IMMUT	SCOLAIRE		VALEUR EN DOLLARS			MUNICIPAL	REMARQUES
		DIV. CAD	CADASTRE	SUBDIVISION	FRONT	PROFONDEUR				SUPERFICIE	DEGR	TERR P. C.	TERRAIN	BÂTISSE		
1001	43300300	4131-33														
2002	A 42254 17-3-80	10 198	253		2500	8300										
3001									2B	1	281	11150	20750	31900	T R 1	
4204		MR EVERETT A KELLY, ADV AGENT							1A							
4604		4131 NORTHCLIFFE AVE H4A 3L2														
1001	43300400	4135-37														
2002		10 198	254		2500	8300										
3001									2B	1	281	11150	21350	32500	T R 1	
4204		MR KARL SCHWEDER, CABINET MAKER							1A							
4604		10415 TERRASSE FLEURY H3L 3L5														
4207		MR FRANK SCHWEDER, RETIRED							1A							
4607		10415 TERRASSE FLEURY H3L 3L5														
1001	43300500	4141														
2002		10 198	255		2400	8300										
3001									2A	1	281	10700	14950	25650	T R 1	
4201		M ANDRÉ DRVESKI, PROFESSEUR							1F							
4601		4141 NORTHCLIFFE AV H4A 3L2														
1001	43300600	4145														
2002	R-92113 AG R 20	10 198	256		2400	8300										
3001									2A	1	281	10700	15850	26550	T R 1	
4201		MR HANS PETER STROBL, INGENIEUR DU SON							1A							
4601		4145 NORTHCLIFFE AV H4A 3L2														
4202		MME LOUISE GARNIEPY, COORDINATRICE							3F							
4602		4145 NORTHCLIFFE AV H4A 3L2														
1001	43300700	4151-53														
2002		10 198	257		2400	8300										
3001									2B	1	281	10650	20200	30850	T R 1	
4202		M GERARD MONTAS, AGRONOME							1F							
4602		4009 BEACONSFIELD H4A 2H4														

VERSO

VERSO

VERSO

43300700

3012

4330 Rosalind E. O'Brien
 641 Greenwood Av. Westmount H3Y 2S9

CERT.	EXP.	ISS.
0/2/80	11/1/79	(1)

43300800

1981

4301 H. Ted Bruden
 4301 1535 Duchesne HAVISA

2881

4302 H. Ted Bruden (Vincent Renaud)
 4302 1535 Duchesne HAVISA

CERT.	EXP.	ISS.
1/1/79	1/1/79	

43300900

1981

4201 H. Samuel Packer
 4601 5066 av. Victoria H3W 2N3

2011

4202 H. Samuel Packer (Taise Butte)
 4602 5066 av. Victoria H3W 2N3

CERT.	EXP.	ISS.
1/2/81	11-11-80	

43300

CODE	COMPTE	EMPLACEMENT - NOM, PROFESSION, RÉSIDENCE					RECAP	OFFIC	CATÉGORIE BÂTIMENT	SCOLAIRE		VALEUR EN DOLLARS			MUNICIPAL	REMARQUES	
		DIV. CAD.	CADASTRIC	SUBDIVISION	FRONT	PROFONDEUR				SUPERFICIE	DATE	TERR. P.C.	TERRAIN	BÂTISSSE			TOTAL
1001	43300800	4157	NORTHCLIFFE AVE														
2002		10 198	258		2400	8300											
3001									2A	1 281	10700	18200	28900	T R	1		
4211		M ROLAND BERGERON, DIRECTEUR															
4611		4157 NORTHCLIFFE AV H4A 3L2															
1001	43300900	4163	NORTHCLIFFE AV														
2002		10 198	259		2400	8300											
3001									2A	1 281	10700	15400	26100	T R	1		
4201		MR ANTONIO JOSE PAREIRA BANDEIRA <i>4163 Northcliffe H4A 3L2</i>															
4601		430 ABELARD VIA ILE DES SOEURS VERDUN H3E 1B5 P8 (15-10-80)															
4202		MRS ANTONIO JOSE PAREIRA BANDEIRA (MARIA DA CONCEICAO DA SAUDE)															
4302		430 ABELARD VIA ILE DES SOEURS VERDUN H3E 1B5															
4602																	
1001	43301000	4169	NORTHCLIFFE AVE														
2002		10 198	260		2400	8300											
3001									2A	1 281	10700	19600	30300	T R	1		
4201		MR ARNOLD A SCHULTZ, ELECTRICAL DESIGNER															
4601		4169 NORTHCLIFFE AV H4A 3L2															
1001	43301100	4173	NORTHCLIFFE AVE														
2002		10 198	261		2400	8300											
3001									2A	1 281	10700	16200	26900	T R	1		
4204		M JEAN BROUSSEAU, COMEDIEN															
4604		4173 NORTHCLIFFE AV H4A 3L2															
1001	43301200	4185	NORTHCLIFFE AVE														
2002		10 198	262		2400	8300											
3001									2A	1 281	10700	14950	25650	T R	1		
4201		Mlle MONIQUE TURCOTTE															
4601		4185 NORTHCLIFFE AV H4A 3L2															

CODE	COMFYE	EMPLACEMENT - NOM, PROFESSION, RÉSIDENCE						C. 43-0-13-14 REGENT	C. 43-0-13-15 REF. C.	C. 43-0-13-16 REF. D.	SCOLAIRE		VALEUR EN DOLLARS			MUNICIPAL	REMARQUES
		DIV. CAD	CADASTRE	SUBDIVISION	FRONT	PROFONDEUR	SUPERFICIE				UNIV.	TERR. P. C.	TERRAIN	BÂTISSE	TOTAL		
5701 5702	43301200	ATT MME JACQUES BOUCHER 4185 NORTHCLIFFE AV H4A 3L2															
1001 2002 3001	43301300	4189 NORTHCLIFFE AVE 10 198 263 2400 8300 1,99200									4A	1 2B1	10700	18600	29300	T R 1	
4204 4304		M ALBAS MATHIEU, ARCHITECTE 4189 NORTHCLIFFE AVE H4A 3L2						15	1								
1001 2002 3001	43301400	4195 NORTHCLIFFE AVE 10 198 264 2400 8300 1,99200									2A	1 2B1	10700	15200	25900	T R 1	
4201 4301 4202 4302		M JACQUES NEVEU 5242 DUPUIS 134-1NS 4195 Northcliffe H4A 3L2 MME JACQUES NEVEU (JULIE ARCHAMBAULT) 5242 DUPUIS 134-1NS 4195 Northcliffe H4A 3L2 f. 681 (30-5-80) St.						15	1								
1001 2002 3001	43301500	4199 NORTHCLIFFE AVE 10 198 265 2400 8300 1,99200									2A	1 2B1	10700	15200	28900	T R 1	
4201 4301		MME JEAN BASTIEN (COLETTE POIRIER) 4199 NORTHCLIFFE AV H4A 3L2						25	1								
1001 2002 3001	43301600 A-45037 1-5-80	4205 NORTHCLIFFE AVE 10 198 266 2400 8300 1,99200									2A	1 2B1	10700	15200	25900	T R 1	
4204 4304		M JEAN E FLAHAULT, PROFESSEUR 4205 NORTHCLIFFE AVE H4A 3L2 C.P. 191 Eastman, Quebec JOE 190 f. 681 (30-5-80) St.						15	1								
1001 2002 3001	43301700 A-40997 6-2-80	4215 NORTHCLIFFE AVE 10 198 195 3300 8300 2,73900									2A	1 2B1	14750	14900	29650	T R 1	

433 01600

1051

4201 H. Stephen Charles Pick, Geologist
4601 4205 Northcliffe av. NYA 362.

5211

4202 Mme Stephen Charles Pick (Annie
M. Norkus)

4602 4205 Northcliffe av. NYA 362.

DEPT	DATE	TIME
22/1/60	1/5/60	4:30 M

43301900

15-11

M. Paul Gubler

4215 Boothcliffe Cr H4A 3L2

CERT.	FR.
28-5-106	2-80

43302100

19-11

Mrs. Patricia Winkler

4601 350 Prince Arthur #228 H2X 3R4

24-11

Mrs. Patricia Winkler (Hydro-London)

4602 350 Prince Arthur #228 H2X 3R4

CERT.	FR.
135-6	13-11-80

CODE	COMPTE	EMPLACEMENT - NOM, PROFESSION, RÉSIDENCE					RECEP	REFLEX	CATEGORIE BÂTIMENT	SCOLAIRE		VALEUR EN DOLLARS			MUNICIPAL	REMARQUES	
		DIV. CAD.	CADASTRE	SUBDIVISION	FRONT	PROFONDEUR				SUPERFICIE	UNIV.	TERR. P. C.	TERRAIN	BÂTISSE			TOTAL
1001	43302200	4215-16															
2002		10 198	152		2500	8500											
3001									2B	1	2B1	11400	21650	33050	T R 1		
4211		MR ALBAN B MURPHY, WAREHOUSE MAN															
4611		4218 NORTHCLIFFE AV H4A 3L3															
1001	43302300	4214-12															
2002	A 49963 23-9-80	10 198	304		3960	8500											
3001									4A	1	2B1	18050	23100	41150	T R 1		
4204		M WILLIAM J LANGLOIS, CHIMISTE															
4604		4212 NORTHCLIFFE AVE H4A 3L3															
1001	43302400	4206-04															
2002		10 198	305		3260	8500											
3001									2B	1	2B1	14800	20200	35000	T R 1		
4201		MME ROSAIRE QUESNEL (CHARLOTTE MARTIN)															
4601		4206 NORTHCLIFFE AV H4A 3L3															
1001	43302500	4202-4200															
2002		10 198	306		3200	8500											
3001									2B	1	2B1	14550	25100	39650	T R 1		
4201		MME DENISE CHALOT															
4601		1425 TONERS 4201 H3H 262 4200 Northcliffe ave H4A 3L3 (681(30-5-80)SI															
1001	43302600	4198-96															
2002		10 198	248		2400	8500											
3001									2B	1	2B1	10950	34050	45000	T R 1		
4201		MME GERMAINE FILION															
4601		4198 NORTHCLIFFE AV H4A 3L3															

1350350

3611

400 mille Monique Lamblin
400 4212 Northside 112 114A 363

112 114A 363

CODE	COMPTE	EMPLACEMENT - NOM, PROFESSION, RESIDENCE					P.C.	R.P.	C.	SCOLAIRE		VALEUR EN DOLLARS			MUNICIPAL	REMARQUES
		DIV. CAD.	CADASTRE	SUBDIVISION	FRONT	PROFONDEUR				SUPERFICIE	B.	TERR.	TERRAIN	BÂTISSE		
1001	43302700			4184-92												
2002				10 198	249	2400	8500	2,04000								
3001									2B	1	281	10950	24300	35250	T R 1	
4201				MR POHAMBHAI L. PATEL, CHAUFFEUR					1A							
4401				4192 NORTHCLIFFE AV	H4A 3L3											
1001	43302800			4186-86												
2002				10 196	250	2400	8500	2,04000								
3001									2B	1	281	10950	20600	31550	T R 1	
4204				MME ALBERT RENAUD (CLARA BOUCHER)					9F							
4404				5331 EARNSCLIFFE AVE	H4A 3E9											
1001	43302900			4124-62												
2002				10 198	251	2400	8500	2,04000								
3001									2B	1	281	10950	23750	34700	T R 1	
4204				M JULIEN DUPONT, CONTREMAITRE					1F							
4404				4122 NORTHCLIFFE AV	H4A 3L3											
1001	43303000			4178-76												
2002				10 198	161	2500	8500	2,12500								
3001									2B	1	281	11400	22500	33900	T R 1	
4201				MR QUOC GEE HUM 50%, RETIRED					1A							
4401				4178 NORTHCLIFFE AV	H4A 3L3											
4202				MRS GEE YUNG JAY (TOON YANG HUM 25%)					8A							
4402				4178 NORTHCLIFFE AV	H4A 3L3											
4203				MISS LINDA JAY 5%					3A							
4403				4178 NORTHCLIFFE AVE	H4A 3L3											
4204				MISS BARBARA JAY 5%					3A							
4404				4178 NORTHCLIFFE AVE	H4A 3L3											
4205				MISS MAY JAY 5%					5A							
4405				4178 NORTHCLIFFE AVE	H4A 3L3											
4206				MR PETER JAY 5%					5A							
4406				4178 NORTHCLIFFE AV	H4A 3L3											
4207				MISS HELEN JAY 5%					5A							
4407				4178 NORTHCLIFFE AV	H4A 3L3											

CODE	COMPTE	EMPLACEMENT - NOM, PROFESSION, RÉSIDENCE						CATÉGORIE BÂTIMENT	SCOLAIRE		VALEUR EN DOLLARS			MUNICIPAL	REMARQUES
		DIV. CAD.	CADASTRE	SUBDIVISION	FRONT	PROFONDEUR	SURFICIE		TERR.	TERR. P. C.	TERRAIN	BÂTISSE	TOTAL		
1001	43303100														
2002		10 198	162		2500	8500	2,12500								
3001								2B	1	2B1	11400	22500	33900	T R 1	
4201		MME SUSAN DOUBILET, ARCHITECTE VERSO						3F							
4601		4172 NORTHCLIFFE AVE H4A 3L3													
1001	43303200														
2002		10 198	163		2500	8500	2,12500								
3001								2B	1	2B1	11400	23500	34900	T R 1	
4202		MME RODOLPHE DE RESENTIGNY (FRANCOISE STEBENNE)						0F							
4302		E <i>Pointe St-Pierre, St-Georges de Kelbair</i>													
4302		<i>606 210</i>													
4203		M MICHEL MAKIE PAQUIN, ADJ ADMINISTRATIF						1F							
4603		4901 MORIN VAL MORIN JOY 250													
1001	43303300														
2002	<i>A-45082</i>	10 198	164		2500	8500	2,12500								
3001	<i>15-8-6</i>							2B	1	2B1	11400	23750	35150	T R 1	
4202	<i>15-11-70</i>	MR ALEXANDER PETZER VERSO						1A							
4302		5121 SNOWDON AV													
4203		MRS ALEXANDER PETZER (ILONA HUGO)						2A							
4603		5121 SNOWDON AV													
1001	43303400														
2002		10 198	165		2500	8500	2,12500								
3001								2B	1	2B1	11400	20200	31600	T R 1	
4201		MR ROBERT J GORDON, CABINET MAKER						1A							
4601		4154 NORTHCLIFFE AV H4A 3L3													
1001	43303500														
2002		10 198	166		2500	8500	2,12500								
3001								2B	1	2B1	11400	20500	31900	T R 1	
4201		MME PIERRE PAOLUCCI (MARCELLE MARCEAU)						0F							
4601		6277 BRIDGE H4A 1J2 4906 MARTELLE 1140 261 P.661 6-12-77 JPD													

43303100

IFTI

M. Michel Poirontaine

~~3878 Parc Lafontaine #1 H2L 3M6~~

4172 Michelfe H4A 3L3

IFTI

M. Michel Poirontaine (Général Phanny)

~~3878 Parc Lafontaine #1 H2L 3M6~~

4172 Michelfe H4A 3L3 F681 (22-5-80) g

CERT.	EFF.	
4/2/80	1/10/77	60 M

43303300

ANNULÉ

CAN2.

4201 80714 Canada Ltd.

4601 461 Elm av. Westmount

IATI

4202 M. Ronald Puckering

4602 5318 Newman Ol- H3Y 3H9

CERT.	EFF.	
22/5/80	15/5/80	93 M

45305300

IATI

4203 M. Stephen H. Aronson

4603 4160 Michelfe av. H4A 3L3

IATI

4204 M. Stephen H. Aronson (Lisa Brochu)

4604 4160 Michelfe av. H4A 3L3

CERT.	EFF.	
13/5/81	14/1/80	

CODE	COMPTE	EMPLACEMENT - NOM, PROFESSION, RÉSIDENCE					RECORD	REF.	CATEGORIE BÂTIMENT	SCOLAIRE		VALEUR EN DOLLARS			MUNICIPAL	REMARQUES
		DIV. CAD.	CADASTRE	SUBDIVISION	FRONT	PROFONDEUR				SUPERFICIE	DATE	YERR. P. C.	TERRAIN	BÂTISSSE		
1001	43304100	4114-12 NORTHCLIFFE AVE.														
2002		10 198	236		2340	8500										
3001								2B	1	281	10650	22750	33400	T R 1		
4204		M GASPARD LABELLE, ING CIVIL														
4604		4077 BLVD DECARIE H4A 3J8														
1001	43304200	4110-08 NORTHCLIFFE AV														
2002		10 198	237		2340	8500										
3001								2B	1	281	10650	21950	32600	T R 1		
4201		MRS LEE WING YOW (KIM SUEY LEE)														
4601		4108 NORTHCLIFFE AV H4A 3L3														
1001	43304300	4104-02 NORTHCLIFFE AVE.														
2002		10 198	238		2340	8500										
3001								2B	1	281	10650	22900	33550	T R 1		
4201		M PAUL SIMARD VERSO														
4601		5930 VIENI BRDSSARD J4W 1C8														
1001	43304400	4100-4098 NORTHCLIFFE AVE														
2002		10 198	239		2340	8500										
3001								2B	1	281	10650	22900	33550	T R 1		
4203		MRS VLADISLAW WOJNAROWSKI (ANTONINA KLICKA)														
4603		4098 NORTHCLIFFE H4A 3L3														
1001	43304500	4094-92 NORTHCLIFFE AV														
2002		10 198	240		2340	8500										
3001								2B	1	281	10650	22900	33550	T R 1		
4202		MRS E SCHULWACH (EVA LOYER)														
4602		4094 NORTHCLIFFE AV H4A 3L3														

433043-00

1912

4201 H. George G. Y. Fischlin, Analyst

4601 B.B. Woodward, Rd. Sutton

CERT.	REF.	
22/9/80	20/9/80	93M

CODE	COMPTE	EMPLACEMENT - NOM, PROFESSION, RÉSIDENCE					RECORD	M.F.C.	CATEGORIE D'IMMEUBLE	SCOLAIRE		VALEUR EN DOLLARS			MUNICIPAL	REMARQUES
		DIV. CAD.	CADASTRE	SUBDIVISION	FRONT	PROFONDEUR				SUPERFICIE	BÂTI	TERR.	TERRAIN	BÂTISSE		
1001	43304600	4090-88 NORTHCLIFFE AVE														
2002		10 198	241		2340	8500										
3001								2B	1	2B1	10650	28950	39600	T R 1		
4204		M JACQUES HOULE, OPERATEUR														
4604		4088 NORTHCLIFFE AVE H4A 3L3														
1001	43304700	4678-76 NORTHCLIFFE AVE														
2002		10 198	277		3500	8500										
2004		10 198	P276		270	370						1000				
2006		10 198	P275		270	2333						6300				
2999												3,04800				
3001								2B	1	2B1	16400	31850	48250	T R 1		
4201		MR KENROY BARRETT, CABINET MAKER														
4601		4078 NORTHCLIFFE AV H4A 3L3							1A							
4202		MRS KENROY BARRETT (EVADNE BECKFORD)														
4602		4078 NORTHCLIFFE AV H4A 3L3							2A							
1001	43304800	4072 NORTHCLIFFE AVE														
2002		10 198	388		2400	6083										
2002						6078										
3001								2A	1	2B1	9350	20200	29550	T R 1		
4211		M JEAN LOUIS GRAVEL, PHOTOGRAPHE														
4611		3 P 89 4100 GRANDE COULEE ST EDOUARD MASHKINONGE														
1001	43304900	4066 NORTHCLIFFE AV														
2002		10 198	387		2358	6078										
3001								1B		2B1	8400	19950	28350	E 12 18-5		
4204		COTE DES NEIGES PRESBYTERIAN CHURCH														
4604		3455 CH DE LA COTE STE CATHERINE H3T 1C7							9A							
6001		PRESBYTERE														
1001	43305000	4060 NORTHCLIFFE AVE														
2002		10 198	386		2355	6075										
2002						6072										

43304800

1FJ21

M. Jacques Charbonneau, architecte
1071 Rue Randenaud, Boucherville MB 258

CERT.	EFF.
22/5/80	22/5/80

ANNULÉ

43304700

25% / FJ2

4203 M. Girard Gravel, Annonceur

4603 5850 Duracher, Autrement H2V

Journaliste 2FJ2

4204 Mme Girard Gravel (Pauline Couture) 25%

4604 5850 Duracher, Autrement H2V 3/4

2FJ1

4205 Mme Yvon Leblanc (Sylvie Leonard) 50%

4605 4457 Old Orchard

CERT.	EFF.
21/2/80	23/4/80

43304800

3FJ1

4201 Mlle Raymond Hachey, Professeure

4601 4072 Northcliffe, av. H4A 3L5

CERT.	EFF.
22/5/80	20/4/80

CODE	COMPTE	EMPLACEMENT - NOM, PROFESSION, RÉSIDENCE						* FACON 1978 REC237 *** REF-C	CATEGORIE BÂTIMENT	SCOLAIRE		VALEUR EN DOLLARS			MUNICIPAL	REMARQUES
		DIV. CAD	CADASTRE	SUBDIVISION	FRONT	PROFONDEUR	SUPERFICIE			BR420	TERR. P.C.	TERRAIN	BÂTISSE	TOTAL		
3001	43305000								2A	1	281	9250	20200	29450	T R I	
4218		MR WILFRID HODGSON						1A								
4618		4060 NORTHCLIFFE AV H4A 3L3														
1001	43305100															
2002		10 198	385		2358	6072	1,43200									
2002						6069										
3001									2A	1	281	9250	18850	28100	T R I	
4201		MISS SUZY MARGOT SLAVIN						3A								
4601		4054 NORTHCLIFFE H4A 3L3														
1001	43305200															
2002		10 198	384		2358	6054	1,43100									
2002						6060										
3001									2A	1	281	9200	18700	27900	T R I	
4212		M GUY DUROCHER, TECHNICIEN						1F								
4612		4050 NORTHCLIFFE AV H4A 3L3														
1001	43305300															
2002		10 198	383-1		2338	5833	1,20900									
2002						1390	IRR									
2004		10 198	382-2		186	4125	7600									
2999							1,28500									
3001									2A	1	281	8250	22300	30550	T R I	
4204		M LEVIS LORRAIN, PUBLICISTE						1F								
4604		4046 NORTHCLIFFE AVE H4A 3L3														
1001	43305450															
2002		10 198	382-1													
3004		10 198	381-1													
2006		10 198	380													
2008		10 198	377-2													
2010		10 198	379-2													
2999							3,50200									
3001									4A	1	281	21400	29800	51200	T R I	

CODE	COMPTE	EMPLACEMENT - NOM, PROFESSION, RÉSIDENCE					CATEGORIE BÂTIMENT	SCOLAIRE		VALEUR EN DOLLARS			MUNICIPAL	REMARQUES	
		DIV. CAD.	CADASTRE	SUBDIVISION	FRONT	PROFONDEUR		SUPERFICIE	DE	TERR.	TERRAIN	BÂTISSE			TOTAL
4211 4611	43305450	MRS ROGER MORIN (OLIVIA C THURSTON)					SA								
7501 7502		4643 COOLBROOK AV H3X 2K7													
		AV NOTRE DAME DE GRACE													
		4010 NORTHCLIFFE AV 4001 BL DECARIE													
1001 1002	43305550	3870 NORTHCLIFFE AV													
		5260 AV NOTRE DAME DE GRACE													
2002 2002	17.01-80	10 P197			5795	7014					4,09400				
					5848	7050									
3001		VERSO													
4204 4604		SUCCESSION JEAN GREGOIRE, AVOCAT					OF								
		2320 LINCOLN AV H3R 1J5													
7001		3854 NORTHCLIFFE AV VOIR 3845 BL DECARIE													
1001 2002 2002	43305600	3830 NORTHCLIFFE AV													
		10 195 5			9621	9459					9,13600				
					9629	9525									
3001															
4202 4602		MME DENIS LEVESQUE (FRANCOISE DOMINIQUE LAHAISE)					SP								
		3830 NORTHCLIFFE AV H4A 3L1													
1001 2002 3001	43305700	3814 NORTHCLIFFE AVE													
		10 P194			3360	8300					2,78000				
4201 4601		M RICHARD SPEES, PSYCHIATRE					IF								
4202 4602		744 BLOSSFIELD OUTREMONT H2V 3S3 3814 Northcliffe													
		MME RICHARD SPEES (LOUISE CARIGNAN), PSYCHIATRE					2F								
		744 BLOSSFIELD OUTREMONT H2V 3S3 144A-3L1													
		3814 Northcliffe H4A 3L1 cont 23-4-80 (6-2-80) / 681 (15-2-80) 0													
1001 2002 3001	43305800	3812 NORTHCLIFFE AVE													
		10 P194			3360	8300					2,78000				
4204 4604		MME RENE LAMARRE (CLAIRE M DESAUTELS)					SP								
		3812 NORTHCLIFFE AVE H4A 3L1													

43305550

IFTZ

M. Luc Tassi, commerçant
60 Thurlow Av. Hampstead. H3X 3G9

CEP	7
3758017150	

CODE	COMPTE	EMPLACEMENT - NOM, PROFESSION, RÉSIDENCE					RECAP	RFF-C	CATEGORIE BÂTIMENT	SCOLAIRE		VALEUR EN DOLLARS			MUNICIPAL	REMARQUES	
		DIV. CAD.	CADASTRE	SUBDIVISION	FRONT	PROFONDEUR				SUPERFICIE	PRIP	TERR. P.C.	TERRAIN	BÂTISSÉ			TOTAL
1001	43305900	3600 NORTHCLIFFE AVE															
2002		10 P193			3090	8300											
3001									2A	1	281	13750	33550	47300	T R 1		
4211		MME RAYMOND HETU (YVONNE DESAUTELS)															
4611		3600 NORTHCLIFFE AV H4A 3L1															
1001	43306000	3798 NORTHCLIFFE AVE															
2002		10 P193			3300	8300											
3001									2A	1	281	14650	30100	44750	T R 1		
4202		MME HUGUETTE QUIMET															
4602		3798 NORTHCLIFFE AV H4A 3L1															
7001		CH. CÔTE ST ANTOINE															
	43306100	<i>Voir page 757-A</i>															
1001	43306300	3664 NORTHCLIFFE AV															
2002		10 184	509-2		3590	3200											
2004		10 184	510-2		3590	3200											
2999																	
3001									2A	1	281	12300	32350	44650	T R 1		
4211		MME CLOVIS TRUDEAU (MARGUERITE QUEVILLON), USUFRUITIER															
4611		3664 NORTHCLIFFE AV H4A 3K7															
1001	43306400	3652 NORTHCLIFFE AV															
2002		10 184	509-1		3590	3200											
2004		10 184	510-1		3590	3200											
2999																	
3001									2A	1	281	12300	25500	37800	T R 1		
4201		MRS JOSEPH J. RICARD (KATHLEEN K. ROSS)															
4601		3652 NORTHCLIFFE H4A 3K7															
1001	43306500	3650 NORTHCLIFFE AVE															
2002		10 184	511		3400	6400											
3001									2A	1	281	11650	27550	39200	T R 1		
4203		MR WARREN BELL, PHYSICIEN															
4603		3650 NORTHCLIFFE AV H4A 3K7															

VERSO

A3306500

1952

H. Jean Paul Penrose - Ingenieur
15 de Rigault - Hauteur sur le lac
3650 Marché Ciffé (191-14380) Q

1952	1952
21.10	24.11
	5%

COMMUNAUTÉ URBAINE DE MONTRÉAL
MONTRÉAL URBAN COMMUNITY

RÔLE D'ÉVALUATION DES IMMEUBLES POUR L'EXERCICE FINANCIER
VALUATION ROLL OF IMMOVABLE PROPERTIES FOR THE FISCAL YEAR

1980

VILLE DE MONTRÉAL

SERVICE D'ÉVALUATION
VALUATION DEPARTMENT

CODE	COMPTE ACCOUNT	EMPLACEMENT - NOM. PROFESSION, RESIDENCE LOCATION - NAME, OCCUPATION, RESIDENCE					DATE RELEVÉ DATE RECORD	CATEGORIE BÂTIMENT CATEGORY	SCOLAIRE SCHOOL		VALEUR EN DOLLARS VALUE IN DOLLARS			MUNICIPAL	REMARQUES REMARKS
		DIV. CAD. CAD. DIV.	CADASTRE	SUBDIVISION	FRONT FRONTAGE	PROFONDEUR DEPTH			SUPERFICIE SURFACE	TERR. P. C.	TERRAIN LAND	BÂTISSE BUILDING	TOTAL		
1001	43306100			LOT NORTHCLIFFE AVE											
2001			10 P192-3		2100	4050	85000								
3001								6A	2 BL	2100		2100	E 04		Morc. Prov. de 45405200
4201				COMUNAUTE URBAINE DE MONTREAL				9F							
4601				2 COMPLEXE DESJARDINS											

Morc. Prov. de
45405200

28-5801-110-791-3

757-A

CODE	COMPTE	EMPLACEMENT - NOM, PROFESSION, RÉSIDENCE					RENTÉ	RENTÉ	RENTÉ	RENTÉ	RENTÉ	RENTÉ	VALEUR EN DOLLARS			MUNICIPAL	REMARQUES
		DIV. CAD.	CADASTRE	SUBDIVISION	FRONT	PROFONDEUR							SUPERFICIE	SCOLAIRE	TERR. P. C.		
1001	43306600	3640	NORTHCLIFFE AVE														
2002		10 184	512		3400	8800	2,99200										
3001										2A	1 281	16000	31450	47450	T R I		
4213		MR OLEG REVENKO, C A															
4613		3640 NORTHCLIFFE AV H4A 3K7															
4214		MRS OLEG REVENKO (MARIANNE TOFER)															
4614		3640 NORTHCLIFFE AV H4A 3K7															
1001	43306700	3638	NORTHCLIFFE AVE														
2002		10 184	513		3400	8800	2,99200										
3001										2A	1 281	16000	28900	44900	T R I		
4201		M LEOPOLD BOUFFARD, SURVEILLANT															
4601		3638 NORTHCLIFFE H4A 3K7															
4202		MNE LEOPOLD BOUFFARD (GABRIELLE MICHAUD)															
4602		3638 NORTHCLIFFE H4A 3K7															
1001	43306800	3624	NORTHCLIFFE AVE														
2002		10 184	514		3400	8800	2,99200										
3001										2A	1 281	16000	32350	48350	T R I		
4211		M G G YVON FISCHLIN, GERANT															
4611		3624 NORTHCLIFFE H4A 3K7															
1001	43306900	3622	NORTHCLIFFE AVE														
2002		10 184	P516-1		1350	8800	1,02500										
2002					980												
2004		10 184	515		3400	8800	2,99200										
2999							4,01700										
3001										2A	1 281	21500	35600	57100	T R I		
4214		M OLIVIER M PLOUFFE, GERANT															
4614		3622 NORTHCLIFFE AV H4A 3K7															
4215		BRUCE PLOUFFE															
1001	43307000	3602	NORTHCLIFFE AVE														
2002		10 184	516-2		450	8800	39600										
2004		10 184	516-4		430	8800	53700										
2004					740												

VERSO

43306800

1952

Mr Donald W. Collins Professor
1304 North Dunbar Arlington Heights Illinois USA
3624 Northcliff H4B 3K7 FCCI (2/2/50) U.S. 2592
Name Donald W. Collins (House of Commons)
1304 North Dunbar Arlington Heights Illinois USA
3624 Northcliff H4B 3K7

CERT.	EFF.
15/4/50	11/1/51

CODE	COMPTE	EMPLACEMENT - NOM, PROFESSION, RÉSIDENCE					MUNICIPAL	VALEUR EN DOLLARS			REMARQUES			
		DIV. CAD.	CADASTRE	SUBDIVISION	FRONT	PROFONDEUR		SUPERFICIE	SCOLAIRE	TERRAIN		BÂTISSE	TOTAL	
2006	43367000	10	184	516-1	680	8800	73000							
2006					980									
2008	A-52915	10	184	517-1	2030	8800	1,67200							
2008					1770									
2010	21-11-80	10	184	515-3	450	8800	39600							
2999							3,73100							
3001								2A	1	281	20000	32100	52100	T R 1
4202		M GAETAN RICHARD		VERSOS				1F						
4602		3602 NORTHCLIFFE		H4A 3K7										
1001	43367100			3596 NORTHCLIFFE AVE										
2002		10	184	518-1	1100	8800	85800							
2002					850									
2004		10	184	512-2	900	8800	79200							
2006		10	184	517-2	1370	8800	1,32000							
2006					1630									
2999							2,97000							
3001								2A	1	281	15950	28150	44100	T R 1
4201		M GERALD MENARD		3596 Northcliffe		H4A 3K7		1F						
4601		5717 HURON RD		RUE COTE ST LUC		H4A 2K7								
4202		MME JOHANNE COUTURE						3F						
4602		2865 GOYER RIB		H3S 1H2										
1001	43367200			3588 NORTHCLIFFE AVE										
2002		10	184	518-3	1400	8800	1,34200							
2002					1650									
2004		10	184	517-1	1500	8800	1,22300							
2004					1280									
2006		10	184	519-2	450	8800	39600							
2008		10	184	519-3	450	8800	39600							
2999							3,35700							
3001								2A	1	281	18050	28450	46500	T R 1
4201		MRS CHRISTIAN TURJANSKY (FLORA YUN YING HUANG)						2A						
4601		3588 NORTHCLIFFE AV		H4A 3K7										
1001	43367300			3580 NORTHCLIFFE AVE										
2002		10	184	520-1	1500	8800	1,22300							
2002					1230									
2004		10	184	520-2	450	8800	39600							
2006		10	184	520-3	1450	8800	1,37300							
2006					1670									
2008		10	184	519-4	1000	8800	97700							
2008					1220									

43202000

1853

4201 M. David Greenwood

1601 259 Av. Broadway, Toronto Ontario

M4P 1W1

2053

4203 Mrs. David Greenwood (Elizabeth

Willock)

4603 259 Av. Broadway av., Toronto, Ontario

M4P 1W1

CERT.	EFF.
17-3-51	21-4-50

CODE	COMPTE	EMPLACEMENT - NOM, PROFESSION, RÉSIDENCE					SUPERFICIE	C.C.	R.C.	C.C.	C.C.	C.C.	C.C.	SCOLAIRE			VALEUR EN DOLLARS			MUNICIPAL	REMARQUES
		DIR. CAD.	CADASTRE	SUBDIVISION	FRONT	PROFONDEUR								DATE	TERR. P. C.	TERRAIN	BÂTISSE	TOTAL			
2599	43307300						3,96900														
3001													2A	1	281	21300	27050	48350	T R 1		
4204		M JACQUES TELLIER											1F								
4604		3580 NORTHCLIFFE AVE H4A 3K7																			
1001	43307400																				
2002		3568 NORTHCLIFFE AVE																			
3001		10 184 521			3400	8800	2,99200						2A	1	281	16000	31450	47450	T R 1		
4204		MR FRANK E JONES, R E AGENT											1A								
4604		3568 NORTHCLIFFE AV H4A 3K7																			
1001	43307500																				
2002		3562 NORTHCLIFFE AVE																			
3001		10 184 522			3400	8800	2,99200						2A	1	281	16000	31450	47450	T R 1		
4201		MR DONALD E BROWN, PRODUCTEUR											1F								
4601		3562 NORTHCLIFFE AV																			
1001	43307600																				
2002		3550 NORTHCLIFFE																			
3001		10 184 523			3400	8800	2,99200						2A	1	281	16000	54650	70650	T R 1		
4201		MME J R LUCIEN PERREAULT (MONIQUE DÉCARIE), PROFESSEUR											2F								
4601		3550 NORTHCLIFFE AV H4A 3K7																			
1001	43307700																				
2002		3542 NORTHCLIFFE AVE																			
3001		10 184 524			3400	8800	2,99200						2A	1	281	16000	27850	43850	T R 1		
4201		M LOUIS ALEPINS											1F								
4601		3542 NORTHCLIFFE AV H4A 3K7																			
4202		MME LOUIS ALEPINS (ANNIE DIEBOLT)											2F								
4602		3542 NORTHCLIFFE AV H4A 3K7																			

VERSO

43307600

1982

4002 H. Aldeï Danveau

4002 H. Aldeï Danveau

3550 Montcalm H4A 3K7 F611 15-10-80

CART.	EFF.
15/78	28/80

AEBC

CODE	COMPTE	EMPLACEMENT - NOM, PROFESSION, RÉSIDENCE						RECORD	MUNICIPAL	SCOLAIRE	VALEUR EN DOLLARS			REMARQUES	
		DIV. CAD.	CADASTRE	SUBDIVISION	FRONT	PROFONDEUR	SUPERFICIE				TERRAIN	BÂTISSE	TOTAL		
1001	43307800	3540 NORTHCLIFFE AV													
2002		10	184	525	3400	8800	2,99200								
3001									2A	1	281	16000	30200	46200 T R I	
4202		MR RICHARD A EARLE, PROFESSOR 3540 NORTHCLIFFE H4A 3K7						1A							
4203		MRS RICHARD A EARLE (HELEN BUNDY) 3540 NORTHCLIFFE H4A 3K7						5A							
4803															
1001	43307900	3530 NORTHCLIFFE AVE													
2002		10	184	526	3400	8800	2,99200								
3001									2A	1	281	16000	39100	55100 T R I	
4204		MR MURRAY HERSH, SALESMAN 3530 NORTHCLIFFE AVE H4A 3K7						1A							
4804															
1001	43308000	3524 NORTHCLIFFE AVE													
2002		10	184	527	3400	8800	2,99200								
3001									2A	1	281	16000	33550	49550 T R I	
4211		MRS HERBERT C SALMON (LOIS JEAN THOMPSON) 3524 NORTHCLIFFE AV H4A 3K7						5A							
4611															
1001	43308100	3516 NORTHCLIFFE AVE													
2002		10	184	528	3400	8800	2,99200								
3001									2A	1	281	16000	35650	51650 T R I	
4204		MME GUIDO MOLINARI (FERNANDE SAINT MARTIN) 3516 NORTHCLIFFE H4A 3K7						5F							
4804															
1001	43308200	3510 NORTHCLIFFE AVE													
2002	A-54412	10	184	529	3400	8800	2,99200								
3001	23-12-80								2A	1	281	16000	34650	50650 T R I	
4201		MR PETER HARRISON 3510 NORTHCLIFFE H4A 3K7						1A							
4601															
4202		MRS PETER HARRISON (CAROLINE HONEY) 3510 NORTHCLIFFE H4A 3K7						2A							
4602															

VERS

4330 F200

IF I 21

4201 No. 1001 E. Avenue

4601 3510 Northcliffe H4A 3K7

CERT.	EXP.
1558123-118	

42208200

1821

4201 Mr. Rick Deslauriers - Professeur
 4601 ~~4870 Cte de Neige H3V 1H3~~ (51080)
 3502 Northville HVA 3K7 F681 2221
 4202 Mrs. Rick Deslauriers (Marine Kelly) Monneguin
 4602 ~~4870 Cte de Neige H3V 1H3~~

CERT.	EFF.
1/16/80	5/3/80

43308400

1A51

4201 Mr. Colin Robertson Sharpe
 4601 4870 Cte de Neige H3V 1H3
 3502 Northville H3K 1M7 F681/708 8A21
 4202 Mrs. Colin Robertson Sharpe
 (Naomi Stull)
 4602 4870 Cte de Neige H3V 1H3

CERT.	EFF.
1/16/80	1/17/80

4330

AEK30

CODE	COMPTE	EMPLACEMENT - NOM, PROFESSION, RÉSIDENCE					L	J	C	M	S	C	S	VALEUR EN DOLLARS			MUNICIPAL	REMARQUES	
		DIV. CAD	CADASTRE	SUBDIVISION	FRONT	PROFONDEUR								SUPERFICIE	SCOLAIRE	TERR. P. C.			TERRAIN
1001	43308800	3470	NORTHCLIFFE AV																
2002		10 184	535		3400	8800													
3001																			
4201		MISS AGNES CHRISTINE PETERSON EN PROPRE																	
4601		3470	NORTHCLIFFE AV H4A 3K7																
5701		ATT MRS CILJUS BRUHN																	
5702		3470	NORTHCLIFFE AV H4A 3K7																
1001	43308900	3456	NORTHCLIFFE AVE																
2002		10 184	536		3400	8800													
3001																			
4201		M GERARD PAGEAU, PROFESSEUR																	
4601		3456	NORTHCLIFFE AV H4A 3K7																
1001	43309000	3450	NORTHCLIFFE AVE																
2002		10 184	537		3400	8800													
3001																			
4201		MME MARCEL DORAIS (ANDREE GOYEAU)																	
4601		3450	NORTHCLIFFE AVE H4A 3K7																
1001	43309100	3440	NORTHCLIFFE AVE																
2002		10 184	538		3400	8800													
3001																			
4201		M KYL YAE CHUNG <i>3440 northcliffe H4A 3K7</i>																	
4601		1700 CREVIER V ST LAURENT H4C 2K5																	
4202		MME KYL YAE CHUNG (YOUNG SOOK KIM), COMMERÇANTE																	
4302		1700 CREVIER V ST LAURENT H4C 2K5																	
		<i>3440 northcliffe H4A 3K7 7-681(30-5-80) S.</i>																	
1001	43309200	3434	NORTHCLIFFE AVE																
2002		10 184	539		3400	8800													
3001																			
4201		MR CORYDON R TAYLOR VERSO																	
4601		3434	NORTHCLIFFE AV H4A 3K7																

43309200

1951

M. Russell Fred Clark, Psychologist
3434 Northcliffe Av. H4A 3K7

2051

Mrs. Russell Fred Clark (Mrs. Doyle)
3434 Northcliffe Av. H4A 3K7

CERT.	ISS.	604
6/2/50	3/15/50	

CODE	COMPTE	EMPLACEMENT - NOM, PROFESSION, RÉSIDENCE					* R002P ***	R002P ***	R002P ***	R002P ***	R002P ***	R002P ***	R002P ***	R002P ***	R002P ***	VALEUR EN DOLLARS			MUNICIPAL	REMARQUES	
		DIV. CAD.	CADASTRE	SUBDIVISION	FRONT	PROFONDEUR										SUPERFICIE	SCOLAIRE	TERR. P. C.			TERRAIN
1001	43309300	3424	NORTHCLIFFE AV																		
2001		10	184	540	3400	8840															
2001						8846															
3001																					
4202		MR CLIVE R BREWER																			
4602		516 CARRÉVILLE	H32	184	3424 Northcliffe	H4A-3K7															
1001	43309400	3422	NORTHCLIFFE AVE																		
2001		10	184	541	3400	8833															
2001					3427	8840															
3001																					
4201		MRS JOHN E HODGSON (PAMELA J STEVENS)																			
4601		3422 NORTHCLIFFE AV	H4A	3K7																	
7001		3408-06 NORTHCLIFFE AV VOIR 5251-65 SHERBROOKE O																			
7002		SHERBROOKE QUÉST																			
7003		2190 NORTHCLIFFE AV VOIR 5258 SHERBROOKE O																			
1001	43309500	2180-78	NORTHCLIFFE AVE																		
2001		10	184	469	3410	8600															
2001					3414																
3001																					
4211		MME REAL LAVOIE (SYLVIA ONGENAERT)																			
4611		2180 NORTHCLIFFE AV	H4A	3K5																	
1001	43309600	2172-70	NORTHCLIFFE AVE																		
2001		10	184	468	3410	8600															
2001					3414																
3001																					
4204		M FERDINAND DUFFY, CONTREMAITRE																			
4604		2172 NORTHCLIFFE AVE	H4A	3K5																	
1001	43309700	2164-62	NORTHCLIFFE AVE																		
2002		10	184	467	3400	8600															
3001																					

CODE	COMPTE	EMPLACEMENT - NOM, PROFESSION, RÉSIDENCE					RECORD	OFFIC	CATEGORIE BÂTIMENT	SCOLAIRE			VALEUR EN DOLLARS			MUNICIPAL	REMARQUES
		DIV. CAD.	CADASTRE	SUBDIVISION	FRONT	PROFONDEUR				SUPERFICIE	TERR. P. C.	TERRAIN	BÂTISSE	TOTAL			
4201 4601	43309700	M HERMANTE AYOTTE, INFIRMIER															
		2154 NORTHCLIFFE AV H4A 3K5															
1001	43309800	2156-54 NORTHCLIFFE AVE															
2002		10 184 466			3400	8600											
3001									28	1	281	14550	30300	44850	T	R	1
4205 4605		MRS JOHN V REDHEAD (HELEN WHITEMAN), MENAGERE															
4206 4606		5715 SHERBROOKE W #7 H4A 1W9 2156 Northcliffe Ave H4A 3K5 MISS ELAINE REDHEAD 5715 SHERBROOKE W #7 H4A 1W9							8A 3A								
1001	43309900	2148-46 NORTHCLIFFE AVE															
2002		10 184 465			3400	8600											
3001									28	1	281	14550	30300	44850	T	R	1
4204 4604		MR DOMINICO CAUCCI, LABORER							1A								
		4461 EARNSCLIFFE AV H4A 3E9															
1001	43310000	2140-38 NORTHCLIFFE AVE															
2002		10 184 464			3400	8600											
3001									28	1	281	14550	30300	44850	T	R	1
4204 4604		MR LUIGI CAMPANELLI, LABORER							1A								
		5291 KING EDWARD AV HHV 2J8															
1001	43310100	2132-30 NORTHCLIFFE AVE															
2002		10 184 463			3400	8600											
3001									28	1	281	14550	35250	49800	T	R	1
4201 4601		M GIUSEPPE TEDONE, MENUISIER							1F								
		2132 NORTHCLIFFE H4A 3K5															
1001	43310200	LOT NORTHCLIFFE AV															
2002		10 184 462			3400	8600											
2004		10 184 461			3400	8600											
2006		10 184 460			3400	8600											

CODE	COMPTE	EMPLACEMENT - NOM, PROFESSION, RÉSIDENCE					MÉTRES	MÉTRES	MÉTRES	CATEGORIE D'IMMEUBLE	SCOLAIRE		VALEUR EN DOLLARS			MUNICIPAL	REMARQUES
		DIV. CAD.	CADASTRE	SUBDIVISION	FRONT	PROFONDEUR					SUPERFICIE	TAUX	TERR. P. C.	TERRAIN	BÂTIMENT		
2008	43310200	10	184	459	3400	8600	2,92400										
2010		10	184	458	3400	8600	2,92400										
2012		10	184	457	3400	8600	2,92400										
2014		10	184	456	3400	8600	2,92400										
2016		10	184	455	3400	8600	2,92400										
2018		10	184	454	3400	8600	2,92400										
2020		10	184	453	3400	8600	2,92400										
2022		10	184	452	3400	8600	2,92400										
2999							12,16400										
3001									1B	281	146350	18150	164500	E14	18-7		
4212		THE QUEEN ELIZABETH HOSPITAL OF MONTREAL															
4412		2100 MARLOWE AV H4A 3L6															
6221		TERRAIN DE STATIONNEMENT PRIVE															
7001		DEBUT DE BRILLON															
1001	43311400	5263 AVE BRILLON															
2002		10	198	345	3200	10000	3,20000										
3001									2A	1 281	17250	24850	42100	T R 1			
4201		MR RAM PRAKASH MERTA															
4401		5263 BRILLON H4A 1H6															
4202		MRS RAM PRAKASH MERTA (SANTOSH NANDA)															
4402		5263 BRILLON H4A 1H6															
1001	43311500	5255 AVE BRILLON															
2002		10	198	346	3200	10000	3,20000										
3001									2A	1 281	17150	29650	46800	T R 1			
4201		M DONALD A RIENDEAU															
4401		3423 KINGSTON AV H4A 2J5															
1001	43311600	5251 AVE BRILLON															
2002		10	198	347	3200	10000	3,20000										
3001									2A	1 281	17150	31750	48900	T R 1			
4204		M MARCEL CLOUTIER, DENTISTE															
4404		5251 AV BRILLON H4A 1H6															
1001	43311700	5243 AVE BRILLON															

CODE	COMPTE	EMPLACEMENT - NOM, PROFESSION, RÉSIDENCE					SUPERFICIE	CATEGORIE BÂTIMENT	SCOLAIRE		VALEUR EN DOLLARS			REMARQUES		
		DIV. CAD.	CADASTRE	SUBDIVISION	FRONT	PROFONDEUR			TERR.	BÂTISSE	TERRAIN	BÂTISSE	TOTAL			
2002 2004 2999	43311700	10 198	P349		100	10000	10000									
		10 198	348		3200	10000	3,20000									
							3,30000									
3001								2A	1	281	17700	25050	42750	T R I		
4212 4612		MME ANDRE ROBERT (LISE JETTE) 5243 AV BRILLON H4A 1H6						SF	1							
1001	43311800	5237 AVE BRILLON														
2002		10 198	P349		3100	10000	3,10000									
3001								2A	1	281	16650	26300	42950	T R I		
4204 4604		MME MARIUS PARE (MARGUERITE ROY) 5237 AV BRILLON H4A 1H6						SF	1							
1001	43311900	5231 AVE BRILLON														
2002		10 198	350		3200	10000	3,20000									
3001								2A	1	281	17150	37700	54850	T R I		
4213 4613		MME ANDRE ROCHELEAU (MONIQUE CARRIERE) 5231 AV BRILLON H4A 1H6						SF	1							
4214 4614		M ROGER ROBERGE, COMMISSAIRE 2658 FLANNERY DR OTTAWA ONT K1V 8H2						SF	2							
1001	43312000	5229 AVE BRILLON														
2002		10 198	351		3200	10000	3,20000									
3001								2A	1	281	17150	38850	56000	T R I		
4204 4604		M JEAN X BOURGEAULT 5227 AV BRILLON H4A 1H6						SF	1							
1001	43312100	5221 AVE BRILLON														
2002		10 198	352		3200	10000	3,20000									
3001								2A	1	281	17150	28700	45850	T R I		
4211 4611		MME EMILE X DIGNAULT (IMELDA BOUCHER) 5221 AV DE BRILLON H4A 1H6						SF	1							

CODE	COMPTE	EMPLACEMENT - NOM, PROFESSION, RÉSIDENCE					RÉG. 1980-1985 R002F	RÉG. 1986-1989 R002F	CATEGORIE D'IMMEUBLE	SCOLAIRE		VALEUR EN DOLLARS			MUNICIPAL	REMARQUES
		DIV. CAD	CADASTRE	SUBDIVISION	FRONT	PROFONDEUR				SUPERFICIE	TERR. P. C.	TERRAIN	BÂTIMENT	TOTAL		
1001	43312200	5219 AVE BRILLON														
2002		10 198	353		3200	10000										
3001									2A	1	281	17150	29650	46800	T R I	
4201		MR WILLIAM FREEMAN, TEACHER					1A	1								
4601		5219 BRILLON AV H4A 1H6														
4202		MRS WILLIAM FREEMAN (MARSHA HEWITT)					2A	1								
4602		5219 BRILLON AV H4A 1H6														
1001	43312300	5207 AVE BRILLON														
2002		10 198	359		3200	10000										
3001									2A	1	281	17150	26400	43550	T R I	
4201		M RICHARD J D AUTEUIL, CONS PERSONNEL					1F	1								
4601		5207 AV BRILLON H4A 1H6														
1001	43312400	5201 AVE BRILLON														
2002		10 198	355		3200	10000										
3001									2A	1	281	17150	36700	53850	T R I	
4212		M DAN GYSSOON ROYAL, MEDECIN					1F	1								
4612		5201 AV BRILLON H4A 1H6														
1001	43312500	5195 AVE BRILLON														
2002		10 198	232		3100	10000										
2004		10 198	P233		500	10000							50000			
2099													3,60000			
3001									2A	1	281	19300	46850	66150	T R I	
4212		ANNE PREFONTAINE					1F	1								
4612		5195 AV BRILLON H4A 1H6														
4213		CAROLINE PREFONTAINE					1F	1								
4613		5195 AV BRILLON H4A 1H6														
4214		NICOLAS PREFONTAINE					1F	1								
4614		5195 AV BRILLON H4A 1H6														
5701		ATT TRUST GENERAL DU CANADA														
5702		909 BL DORCHESTER O H3B 2G7														
1001	43312600	5191 AVE BRILLON														

CODE	COMPTE	EMPLACEMENT - NOM, PROFESSION, RÉSIDENCE						C.C.O. 4346 R0021 MCF-5	CATEGORIE D'IMMEUBLE	SCOLAIRE		VALEUR EN DOLLARS			MUNICIPAL	REMARQUES	
		DIV. CAD.	CADASTRE	SUBDIVISION	FRONT	PROFONDEUR	SUPERFICIE			TERR.	TERR. P. C.	TERRAIN	BÂTISSE	TOTAL			
2002	43312600	10 198	P233		2600	10000	2,60000										
3001									2A	1	281	13900	23850	37750	T R I		
4204		MRS PAUL FRANKENBERG (EMMA GOTTSCHALK)															
4404		5191 AV BRILLON H4A 1H6															
1001	43312700	5185 AVE BRILLON															
2002		10 198	234		3100	10000	3,10000										
3001									2A	1	281	16650	28450	45100	T R I		
4201		MR JUAN BERLIE, INDUSTRIEL 5185 Ave. Brillon H4A 1H6															
4401		4500 BL DE MAISONNEUVE O #207 WESTMOUNT H3Z 1M2															
4202		MRS JUAN BERLIE MARIA D C PEREZI															
4402		4500 BL DE MAISONNEUVE O #207 WESTMOUNT H3Z 1M2															
		5185 Ave. Brillon H4A 1H6 1-691 6-12-79 JD															
1001	43312800	5179 AV BRILLON															
2002		10 198	235		3060	10000	3,08000										
2002					3100												
3001									2A	1	281	16500	33650	50050	T R I		
4211		M PIERRE L COTE															
4411		5179 AV BRILLON H4A 1H6															
4212		MME PIERRE L COTE (GHISLAINE L COTE)															
4412		5179 AV BRILLON H4A 1H6															
7001		CAD 201															
7002		TRAVERSEZ															
7003		CAD 201															
7003		5220 AV BRILLON VOIR 4192 MARLOWE AV															
7004		MARLOWE AV															
7005		5236 AV BRILLON VOIR 4225 NORTHCLIFFE AV															
7005		5254 AV BRILLON VOIR 4226 NORTHCLIFFE AV															
7006		NORTHCLIFFE AV															
7007		BL DECARIE															
7008		DEBUT DE DECARIE BL															
7009		ST JACQUES															
1001	43312901	LOT 6L DECARIE															
2002		10 P4720					58,92000										
3001									7D	2	281	132350		132350	T V I		
4211		CANADIAN PACIFIC RAILWAY CO															
4701		ATT LA SOCIETE IMMOBILIERE MARATHON LTEE															
4702		1210 DE LA GAUCHETIERE SUITE 1800															
4703		PLACE DU CANADA MONTREAL H3B 2N2															

CODE	COMPTE	EMPLACEMENT - NOM, PROFESSION, RÉSIDENCE					N°	C	R	C	C	SCOLAIRE			VALEUR EN DOLLARS			MUNICIPAL	REMARQUES	
		DIV CAD	CADASTRE	SUBDIVISION	FRONT	PROFONDEUR						SUPERFICIE	PAIS	TERR.	TERRAIN	BÂTISSE	TOTAL			
1001	43312902			LOT 8L DECARIE																
2002				10 P4720																
3001																				
4211				CANADIAN PACIFIC RAILWAY CO																
5701				ATT LA SOCIETE IMMOBILIERE MARATHON LTEE																
5702				1010 DE LA GAUCHETIERE SUITE 1800																
5703				PLACE DU CANADA MONTREAL H3B 2N2																
1001	43312903			LOT 8L DECARIE																
2002				10 P4720																
3001																				
4211				ONTARIO & QUEBEC RAILWAY CO																
5701				ATT LA SOCIETE IMMOBILIERE MARATHON LTEE																
5702				1010 DE LA GAUCHETIERE SUITE 1800																
5703				PLACE DU CANADA MONTREAL H3B 2N2																
1001	43312904			LOT 8L DECARIE																
2002				10 P4720																
3001																				
4211				ONTARIO & QUEBEC RAILWAY CO																
5701				ATT LA SOCIETE IMMOBILIERE MARATHON LTEE																
5702				1010 DE LA GAUCHETIERE SUITE 1800																
5703				PLACE DU CANADA MONTREAL H3B 2N2																
1001	43312905			LOT 8L DECARIE																
2002				10 P4720																
3001																				
4211				ONTARIO & QUEBEC RAILWAY CO																
5701				ATT LA SOCIETE IMMOBILIERE MARATHON LTEE																
5702				1010 DE LA GAUCHETIERE SUITE 1800																
5703				PLACE DU CANADA MONTREAL H3B 2N2																
1001	43312906			LOT 8L DECARIE																
2002				10 P4720																

CODE	COMPTÉ	EMPLACEMENT - NOM, PROFESSION, RÉSIDENCE					MUNICIPAL	CATEGORIE D'IMMOBILIER D'IMMOBILIER	SCOLAIRE		VALEUR EN DOLLARS			REMARQUES		
		DIV. CAD.	CADASTRE	SUBDIVISION	FRONT	PROFONDEUR			SUPERFICIE	TERR.	BÂTISSE	TOTAL	MUNICIPAL			
3001	43312906															
4211		ONTARIO & QUEBEC RAILWAY CO					CA	1								
5701		ATT LA SOCIETE IMMOBILIERE MARATHON LTEE														
5702		1010 DE LA GAUCHETIERE SUITE 1800														
5703		PLACE DU CANADA MONTREAL H3B 2N2														
1001	43312907															
2002		LOT 5L DECARIE														
3001		10 P4721														
4211		CANADIAN PACIFIC RAILWAY CO					CA	1								
5701		ATT LA SOCIETE IMMOBILIERE MARATHON LTEE														
5702		1010 DE LA GAUCHETIERE SUITE 1800														
5703		PLACE DU CANADA MONTREAL H3B 2N2														
1001	43312908															
2002		LOT 5L DECARIE														
3001		10 P4721														
4211		CANADIAN PACIFIC RAILWAY CO					CA	1								
5701		ATT LA SOCIETE IMMOBILIERE MARATHON LTEE														
5702		1010 DE LA GAUCHETIERE SUITE 1800														
5703		PLACE DU CANADA MONTREAL H3B 2N2														
1001	43312909															
2002		LOT 5L DECARIE														
3001		10 P4721														
4211		CANADIAN PACIFIC RAILWAY CO					CA	1								
5701		ATT LA SOCIETE IMMOBILIERE MARATHON LTEE														
5702		1010 DE LA GAUCHETIERE SUITE 1800														
5703		PLACE DU CANADA MONTREAL H3B 2N2														
1001	43312910															
2002		LOT 5L DECARIE														
3001		10 P4721														
4211		ONTARIO & QUEBEC RAILWAY CO					CA	1								

CODE	COMPTE	EMPLACEMENT - NOM, PROFESSION, RÉSIDENCE					P. 1000 1980 REDEV. R. V. V.	CATÉGORIE D'IMMEUBLE	SCOLAIRE		VALEUR EN DOLLARS			MUNICIPAL	REMARQUES	
		DIV. CAD.	CADASTRE	SUBDIVISION	FRONT	PROFONDEUR			SUPERFICIE	TYPE	TERR. P. C.	TERRAIN	BÂTISSE			TOTAL
5701 5702 5703	43312910	ATT LA SOCIETE IMMOBILIERE MARATHON LTEE 1010 DE LA GAUCHETIERE SUITE 1800 PLACE DU CANADA MONTREAL H3B 2N2														
1001 2002 3001 4211	43312911	LOT BL DECARIE 10 P4721					28,38500									
5701 5702 5703		ONTARIO & QUEBEC RAILWAY CO						CA	1	70	2 281	78050		78050	T C 1	
5701 5702 5703		ATT LA SOCIETE IMMOBILIERE MARATHON LTEE 1010 DE LA GAUCHETIERE SUITE 1800 PLACE DU CANADA MONTREAL H3B 2N2														
1001 2002 3001 4211	43312912	LOT BL DECARIE 10 P4728					16,39200									
5701 5702 5703		CANADIAN PACIFIC RAILWAY CO						CA	1	70	2 281	58550		58550	T V 1	
5701 5702 5703		ATT LA SOCIETE IMMOBILIERE MARATHON LTEE 1010 DE LA GAUCHETIERE SUITE 1800 PLACE DU CANADA MONTREAL H3B 2N2														
1001 2002 3001 4211	43312913	LOT BL DECARIE 10 P4727					11,16400									
5701 5702 5703		CANADIAN PACIFIC RAILWAY CO						CA	1	70	2 281	3800		3800	T V 1	
5701 5702 5703		ATT LA SOCIETE IMMOBILIERE MARATHON LTEE 1010 DE LA GAUCHETIERE SUITE 1800 PLACE DU CANADA MONTREAL H3B 2N2														
1001 2002 3001 4211	43312914	LOT BL DECARIE 10 P4712					134,67200									
5701 5702 5703		ONTARIO & QUEBEC RAILWAY CO						CA	1	70	2 281	450700		450700	T V 1	
5701 5702 5703		ATT LA SOCIETE IMMOBILIERE MARATHON LTEE 1010 DE LA GAUCHETIERE SUITE 1800 PLACE DU CANADA MONTREAL H3B 2N2														

CODE	COMPTE	EMPLACEMENT - NOM, PROFESSION, RÉSIDENCE					C	S	R	V	C	S	VALEUR EN DOLLARS			MUNICIPAL	REMARQUES
		DIV. CAD.	CADASTRE	SUBDIVISION	FRONT	PROFONDEUR							SUPERFICIE	SCOLAIRE	TERRAIN		
1001	43312915																
2002																	
3001																	
4211																	
5701																	
5702																	
5703																	
1001	43312916																
3001																	
4211																	
5701																	
5702																	
5703																	
1001	43312917																
3001																	
4211																	
5701																	
5702																	
5703																	
1001	43312918																
3001																	
4211																	
5701																	
5702																	
5703																	
1001	43312919																
3001																	
4211																	
5701																	
5702																	
5703																	

CODE	COMPTE	EMPLACEMENT - NOM, PROFESSION, RÉSIDENCE					* P R E C E D E N T	* R E F E R E N C E	C A T É G O R I E P A Y M E N T	SCOLAIRE		VALEUR EN DOLLARS			M U N I C I P A L	R E M A R Q U E S
		DIV. CAD.	CADASTRE	SUBDIVISION	FRONT	PROFONDEUR				SUPERFICIE	EN T	EN P. C.	TERRAIN	BÂTIMENT		
1001	43312920	1075 BL DECARIE BAT 8							SA	2	281		3750	3750	T C 1	
3001																
4211		CANADIAN PACIFIC RAILWAY CO					CA	1								
5701		ATT LA SOCIETE IMMOBILIERE MARATHON LTEE														
5702		1010 DE LA GAUCHETIERE SUITE 1800														
5703		PLACE DU CANADA MONTREAL H3B 2N2														
1001	43312921	1075 BL DECARIE BAT 8							SA	2	281		47400	47400	T C 1	
3001																
4211		CANADIAN PACIFIC RAILWAY CO					CA	1								
5701		ATT LA SOCIETE IMMOBILIERE MARATHON LTEE														
5702		1010 DE LA GAUCHETIERE SUITE 1800														
5703		PLACE DU CANADA MONTREAL H3B 2N2														
1001	43312922	1075 BL DECARIE BAT 9							SA	2	281		126700	126700	T C 1	
3001																
4211		CANADIAN PACIFIC RAILWAY CO					CA	1								
5701		ATT LA SOCIETE IMMOBILIERE MARATHON LTEE														
5702		1010 DE LA GAUCHETIERE SUITE 1800														
5703		PLACE DU CANADA MONTREAL H3B 2N2														
1001	43312923	1075 BL DECARIE BAT 10							SA	2	281		252350	252350	T C 1	
3001																
4211		CANADIAN PACIFIC RAILWAY CO					CA	1								
5701		ATT LA SOCIETE IMMOBILIERE MARATHON LTEE														
5702		1010 DE LA GAUCHETIERE SUITE 1800														
5703		PLACE DU CANADA MONTREAL H3B 2N2														
1001	43312924	1075 BL DECARIE BAT 11							SA	2	281		36900	36900	T C 1	
3001																
4211		CANADIAN PACIFIC RAILWAY CO					CA	1								
5701		ATT LA SOCIETE IMMOBILIERE MARATHON LTEE														
5702		1010 DE LA GAUCHETIERE SUITE 1800														
5703		PLACE DU CANADA MONTREAL H3B 2N2														
1001	43312925	1075 BL DECARIE BAT 12														

CODE	COMPTE	EMPLACEMENT - NOM, PROFESSION, RÉSIDENCE					REG.	RELEVÉ	CATEGORIE GATIERIE	SCOLAIRE		VALEUR EN DOLLARS			MUNICIPAL	REMARQUES	
		DIV. CAD.	CADASTRE	SUBDIVISION	FRONT	PROFONDEUR				SUPERFICIE	BRAND	TERR. P. C.	TERRAIN	BÂTISSE			TOTAL
3001	43312925								SA	2	281		9950	9950	T C I		
4211		CANADIAN PACIFIC RAILWAY CO					CA	1									
5701		ATT LA SOCIETE IMMOBILIERE MARATHON LTEE															
5702		1010 DE LA GAUCHETIERE SUITE 1800															
5703		PLACE DU CANADA MONTREAL H3B 2N2															
1001	43312926																
3001		1075 BL DECARIE BAT 13								SA	2	281		78850	78850	T C I	
4211		CANADIAN PACIFIC RAILWAY CO					CA	1									
5701		ATT LA SOCIETE IMMOBILIERE MARATHON LTEE															
5702		1010 DE LA GAUCHETIERE SUITE 1800															
5703		PLACE DU CANADA MONTREAL H3B 2N2															
6009		BILL 50 EQUIPEMENT \$4200															
1001	43312927																
3001		1075 BL DECARIE BAT 14								SA	2	281		171600	171600	T C I	
4211		CANADIAN PACIFIC RAILWAY CO					CA	1									
5701		ATT LA SOCIETE IMMOBILIERE MARATHON LTEE															
5702		1010 DE LA GAUCHETIERE SUITE 1800															
5703		PLACE DU CANADA MONTREAL H3B 2N2															
1001	43312928																
3001		1075 BL DECARIE BAT 15								SA	2	281		29200	29200	T C I	
4211		CANADIAN PACIFIC RAILWAY CO					CA	1									
5701		ATT LA SOCIETE IMMOBILIERE MARATHON LTEE															
5702		1010 DE LA GAUCHETIERE SUITE 1800															
5703		PLACE DU CANADA MONTREAL H3B 2N2															
1001	43312929																
3001		1075 BL DECARIE BAT 16								SA	2	281		6550	6550	T C I	
4211		CANADIAN PACIFIC RAILWAY CO					CA	1									
5701		ATT LA SOCIETE IMMOBILIERE MARATHON LTEE															
5702		1010 DE LA GAUCHETIERE SUITE 1800															
5703		PLACE DU CANADA MONTREAL H3B 2N2															
1001	43312930																
		1075 BL DECARIE BAT 17															

CODE	COMPTE	EMPLACEMENT - NOM, PROFESSION, RÉSIDENCE					F. C.	R. C.	R. C. V.	CATEGORIE D'IMMEUBLE	SCOLAIRE		VALEUR EN DOLLARS			MUNICIPAL	REMARQUES
		DIV. CAD.	CADASTRE	SUBDIVISION	FRONT	PROFONDEUR					SUPERFICIE	ANNEE	TAUX P. C.	TERRAIN	BÂTIMENT		
3001	43312930								5A	2	281		321700	321700	T C I		
4211		CANADIAN PACIFIC RAILWAY CO					CA										
5701		ATT LA SOCIETE IMMOBILIERE MARATHON LTEE															
5702		1010 DE LA GAUCHETIERE SUITE 1800															
5703		PLACE DU CANADA MONTREAL H3B 2N2															
1001	43312931								5A	2	281		9300	9300	T C I		
3001																	
4211		CANADIAN PACIFIC RAILWAY CO					CA										
5701		ATT LA SOCIETE IMMOBILIERE MARATHON LTEE															
5702		1010 DE LA GAUCHETIERE SUITE 1800															
5703		PLACE DU CANADA MONTREAL H3B 2N2															
1001	43312932								5A	2	281		850	850	T C I		
3001																	
4211		CANADIAN PACIFIC RAILWAY CO					CA										
5701		ATT LA SOCIETE IMMOBILIERE MARATHON LTEE															
5702		1010 DE LA GAUCHETIERE SUITE 1800															
5703		PLACE DU CANADA MONTREAL H3B 2N2															
1001	43312933								5A	2	281		850	850	T C I		
3001																	
4211		CANADIAN PACIFIC RAILWAY CO					CA										
5701		ATT LA SOCIETE IMMOBILIERE MARATHON LTEE															
5702		1010 DE LA GAUCHETIERE SUITE 1800															
5703		PLACE DU CANADA MONTREAL H3B 2N2															
1001	43312934								5A	2	281		850	850	T C I		
3001																	
4211		CANADIAN PACIFIC RAILWAY CO					CA										
5701		ATT LA SOCIETE IMMOBILIERE MARATHON LTEE															
5702		1010 DE LA GAUCHETIERE SUITE 1800															
5703		PLACE DU CANADA MONTREAL H3B 2N2															
1001	43312935								5A	2	281		850	850	T C I		
3001																	
4211		CANADIAN PACIFIC RAILWAY CO					CA										
5701		ATT LA SOCIETE IMMOBILIERE MARATHON LTEE															
5702		1010 DE LA GAUCHETIERE SUITE 1800															
5703		PLACE DU CANADA MONTREAL H3B 2N2															

CODE	COMPTE	EMPLACEMENT - NOM, PROFESSION, RÉSIDENCE							RECEP	REFF-C	CATEGORIE BÂTIMENT	SCOLAIRE		VALEUR EN DOLLARS			MUNICIPAL	REMARQUES
		DIV. CAD.	CADASTRE	SUBDIVISION	FRONT	PROFONDEUR	SUPERFICIE	P. C.				TERR.	TERRAIN	BÂTISSE	TOTAL			
3001	43312935									SA	2	281		850	850	T C I		
4211				CANADIAN PACIFIC RAILWAY CO				CA	1									
5701				ATT LA SOCIETE IMMOBILIERE MARATHON LTEE														
5702				1010 DE LA GAUCHETIERE SUITE 1800														
5703				PLACE DU CANADA MONTREAL H3B 2N2														
1001	43312936			1075 BL DECARIE BAT 20														
3001																		
4211				CANADIAN PACIFIC RAILWAY CO				CA	1	SA	2	281		750	750	T C I		
5701				ATT LA SOCIETE IMMOBILIERE MARATHON LTEE														
5702				1010 DE LA GAUCHETIERE SUITE 1800														
5703				PLACE DU CANADA MONTREAL H3B 2N2														
1001	43312937			1075 BL DECARIE BAT 21														
3001																		
4211				CANADIAN PACIFIC RAILWAY CO				CA	1	SA	2	281		3450	3450	T C I		
5701				ATT LA SOCIETE IMMOBILIERE MARATHON LTEE														
5702				1010 DE LA GAUCHETIERE SUITE 1800														
5703				PLACE DU CANADA MONTREAL H3B 2N2														
1001	43312938			1075 BL DECARIE BAT 23														
3001																		
4211				CANADIAN PACIFIC RAILWAY CO				CA	1	SA	2	281		100	100	T C I		
5701				ATT LA SOCIETE IMMOBILIERE MARATHON LTEE														
5702				1010 DE LA GAUCHETIERE SUITE 1800														
5703				PLACE DU CANADA MONTREAL H3B 2N2														
1001	43312939			1075 BL DECARIE BAT 24														
3001																		
4211				CANADIAN PACIFIC RAILWAY CO				CA	1	SA	2	281		200	200	T C I		
5701				ATT LA SOCIETE IMMOBILIERE MARATHON LTEE														
5702				1010 DE LA GAUCHETIERE SUITE 1800														
5703				PLACE DU CANADA MONTREAL H3B 2N2														
1001	43312940			1075 BL DECARIE BAT 25														

CODE	COMPTE	EMPLACEMENT - NOM, PROFESSION, RÉSIDENCE					Région	Catégorie BÂTIMENT	SCOLAIRE		VALEUR EN DOLLARS			MUNICIPAL	REMARQUES	
		DIV. CAD	CADASTRE	SUBDIVISION	FRONT	PROFONDEUR			SUPERFICIE	Grp	TERR	TERRAIN	BÂTISSE			TOTAL
3001	43312940							SA	2	2B1		1700	1700	T C I		
4211		CANADIAN PACIFIC RAILWAY CO					CA	1								
5701		ATT LA SOCIETE IMMOBILIERE MARATHON LTEE														
5702		1010 DE LA GAUCHETIERE SUITE 1800														
5703		PLACE DU CANADA MONTREAL H3B 2N2														
1001	43312941															
3001		1075 BL DECARIE BAT 26														
4211		CANADIAN PACIFIC RAILWAY CO					CA	1								
5701		ATT LA SOCIETE IMMOBILIERE MARATHON LTEE														
5702		1010 DE LA GAUCHETIERE SUITE 1800														
5703		PLACE DU CANADA MONTREAL H3B 2N2														
1001	43312942															
3001		1075 BL DECARIE BAT 28														
4211		CANADIAN PACIFIC RAILWAY CO					CA	1								
5701		ATT LA SOCIETE IMMOBILIERE MARATHON LTEE														
5702		1010 DE LA GAUCHETIERE SUITE 1800														
5703		PLACE DU CANADA MONTREAL H3B 2N2														
1001	43312943															
3001		1075 BL DECARIE BAT 29														
4211		CANADIAN PACIFIC RAILWAY CO					CA	1								
5701		ATT LA SOCIETE IMMOBILIERE MARATHON LTEE														
5702		1010 DE LA GAUCHETIERE SUITE 1800														
5703		PLACE DU CANADA MONTREAL H3B 2N2														
1001	43312944															
3001		1075 BL DECARIE BAT 30														
4211		CANADIAN PACIFIC RAILWAY CO					CA	1								
5701		ATT LA SOCIETE IMMOBILIERE MARATHON LTEE														
5702		1010 DE LA GAUCHETIERE SUITE 1800														
5703		PLACE DU CANADA MONTREAL H3B 2N2														
1001	43312945															
3001		1075 BL DECARIE BAT 31														

CODE	COMPTE	EMPLACEMENT - NOM, PROFESSION, RÉSIDENCE					CATEGORIE BÂTIMENT	SCOLAIRE		VALEUR EN DOLLARS			MUNICIPAL #	REMARQUES		
		DIV. CAD	CADASTRE	SUBDIVISION	FRONT	PROFONDEUR		SUPERFICIE	PROV.	TERR. P. C.	TERRAIN	BÂTISSE			TOTAL	
3001	43312945															
4211		CANADIAN PACIFIC RAILWAY CO					CA									
5701		ATT LA SOCIETE IMMOBILIERE MARATHON LTEE														
5702		1010 DE LA GAUCHETIERE SUITE 1800														
5703		PLACE DU CANADA MONTREAL H3B 2N2														
1001	43312946															
3001		1075 BL DECARIE BAT 32														
4211		CANADIAN PACIFIC RAILWAY CO					CA									
5701		ATT LA SOCIETE IMMOBILIERE MARATHON LTEE														
5702		1010 DE LA GAUCHETIERE SUITE 1800														
5703		PLACE DU CANADA MONTREAL H3B 2N2														
1001	43312947															
3001		1075 BL DECARIE BAT 33														
4211		CANADIAN PACIFIC RAILWAY CO					CA									
5701		ATT LA SOCIETE IMMOBILIERE MARATHON LTEE														
5702		1010 DE LA GAUCHETIERE SUITE 1800														
5703		PLACE DU CANADA MONTREAL H3B 2N2														
1001	43312948															
3001		1075 BL DECARIE BAT 34														
4211		CANADIAN PACIFIC RAILWAY CO					CA									
5701		ATT LA SOCIETE IMMOBILIERE MARATHON LTEE														
5702		1010 DE LA GAUCHETIERE SUITE 1800														
5703		PLACE DU CANADA MONTREAL H3B 2N2														
1001	43312949															
3001		1075 BL DECARIE BAT 39														
4211		CANADIAN PACIFIC RAILWAY CO					CA									
5701		ATT LA SOCIETE IMMOBILIERE MARATHON LTEE														
5702		1010 DE LA GAUCHETIERE SUITE 1800														
5703		PLACE DU CANADA MONTREAL H3B 2N2														
1001	43312950															
3001		1075 BL DECARIE BAT 40														

CODE	COMPTE	EMPLACEMENT - NOM, PROFESSION, RÉSIDENCE					MUNICIPAL	REMARQUES							
		DIV. CAD.	CADASTRE	SUBDIVISION	FRONT	PROFONDEUR			SUPERFICIE						
							VALEUR EN DOLLARS			MUNICIPAL	REMARQUES				
							SCOLAIRE	TERRAIN	BÂTISSE			TOTAL			
							CATÉGORIE	ANÉE	YERR.			MUNICIPAL	REMARQUES		
							DATUM	P. C.							
3001	43312950														
4211		CANADIAN PACIFIC RAILWAY CO					CA								
5701		ATT LA SOCIETE IMMOBILIERE MARATHON LTEE													
5702		1010 DE LA GAUCHETIERE SUITE 1800													
5703		PLACE DU CANADA MONTREAL H3B 2N2													
1001	43312951	1075 BL DECARIE BAT 41													
3001															
4211		CANADIAN PACIFIC RAILWAY CO					CA								
5701		ATT LA SOCIETE IMMOBILIERE MARATHON LTEE													
5702		1010 DE LA GAUCHETIERE SUITE 1800													
5703		PLACE DU CANADA MONTREAL H3B 2N2													
1001	43312952	1075 BL DECARIE BAT 42													
3001															
4211		CANADIAN PACIFIC RAILWAY CO					CA								
5701		ATT LA SOCIETE IMMOBILIERE MARATHON LTEE													
5702		1010 DE LA GAUCHETIERE SUITE 1800													
5703		PLACE DU CANADA MONTREAL H3B 2N2													
1001	43312953	1075 BL DECARIE BAT 43													
3001															
4211		CANADIAN PACIFIC RAILWAY CO					CA								
5701		ATT LA SOCIETE IMMOBILIERE MARATHON LTEE													
5702		1010 DE LA GAUCHETIERE SUITE 1800													
5703		PLACE DU CANADA MONTREAL H3B 2N2													
1001	43312954	1075 BL DECARIE BAT 45													
3001															
4211		CANADIAN PACIFIC RAILWAY CO					CA								
5701		ATT LA SOCIETE IMMOBILIERE MARATHON LTEE													
5702		1010 DE LA GAUCHETIERE SUITE 1800													
5703		PLACE DU CANADA MONTREAL H3B 2N2													
1001	43312955	1075 BL DECARIE BAT 46													

CODE	COMPTE	EMPLACEMENT - NOM, PROFESSION, RÉSIDENCE					* RECEP ***	DEF-C C	CATEGORIE D'ANNÉE	SCOLAIRE		VALEUR EN DOLLARS			MUNICIPAL *	REMARQUES
		DIV. CAD.	CADASTRE	SUBDIVISION	FRONT	PROFONDEUR				SUPERFICIE	TERR. P. C.	TERRAIN	BÂTISSE	TOTAL		
3001	43312955															
4211								SA	2 281			192700	192700	T C 1		
5701								CA								
5702																
5703																
1001	43312956															
3001																
4211								SA	2 281			10400	10400	T C 1		
5701								CA								
5702																
5703																
1001	43312957															
3001																
4211								SA	2 281			550	550	T C 1		
5701								CA								
5702																
5703																
1001	43312958															
3001																
4211								SA	2 281			22200	22200	T C 1		
5701								CA								
5702																
5703																
1001	43312959															
3001																
4211								SA	2 281			49800	49800	T C 1		
5701								CA								
5702																
5703																
1001	43312960															

CODE	COMPTE	EMPLACEMENT - NOM, PROFESSION, RÉSIDENCE					C.A.	REF.	CATEGORIE BÂTIMENT	SCOLAIRE		VALEUR EN DOLLARS			MUNICIPAL	REMARQUES
		DIV. CAD.	CADASTRE	SUBDIVISION	FRONT	PROFONDEUR				SUPERFICIE	DEGR.	TERR. P. C.	TERRAIN	BÂTISSE		
3001	43312960															
4211								CA	1							
5701																
5702																
5703																
1001	43312961															
3001																
4211								CA	1							
5701																
5702																
5703																
1001	43312962															
3001																
4211								CA	1							
5701																
5702																
5703																
1001	43313000															
2002	A-42257															
2003	26-3-80															
2004																
2006																
2006																
2008																
2008																
2010																
2009																
3001																
4212																
4612																
4613																
1001	43313100															
2002																
2002																

VERS

MR ABDOLLA M LOCKHAT, DOCTOR
6360 BL ST LAURENT H2S 3C4
MR HANMED A LOCKHAT, EXECUTIVE
315 ELLERTON AV V MONT ROYAL H3P 1E1

42313002

1951

4201 H. Wallen Lloyd Smith
4201 5025 Sherbrooke O 114A 159

CEPT	PPP
SHIP	SHIP

AEBO

CODE	COMPTE	EMPLACEMENT - NOM, PROFESSION, RÉSIDENCE					MÉTIER	CATEGORIE	SCOLAIRE			VALEUR EN DOLLARS			REMARQUES	
		DIV. CAD.	CADASTRE	SUBDIVISION	FRONT	PROFONDEUR			SUPERFICIE	TERR.	TERR.	TERR.	YERRAIN	BÂTISSE		TOTAL
2004	43313100	10	184	P490	3142	7196										
2004	A-42257					7190										
2008	26-3-80	10	184	P489	1700	7190										
2008						7183										
2008		10	184	P459	1700	7183										
2999												4,95200				
3001																
4212		MR	ABDOOLA H. LOCKHAT, DOCTOR					3A	1	2B1	31300	52300	83600	T	R	1
4612			6360 BL ST LAURENT H2S 304													
4213		MR	MAHOMED A. LOCKHAT, EXECUTIVE													
4613			315 ELLERTON AV. V. MONT ROYAL H3P 1E1													
1001	43313200	2093-61	BL. DECARIE													
2002	A-42257	10	184	P482	267	7185										
2002	26-3-80					7177										
2004		10	184	P487	3400	7177										
2004						7171										
2006		10	184	P486	1133	7164										
2006						7171										
2008		10	184	P486	2267	7164										
2010		10	184	P485	3400	7033										
2010						7087										
2999												7,45200				
3001																
4212		MR	ABDOOLA H. LOCKHAT, DOCTOR					3A	1	2B1	33500	48600	82300	T	R	1
4612			6360 BL ST LAURENT H2S 304													
4213		MR	MAHOMED A. LOCKHAT, EXECUTIVE													
4613			315 ELLERTON AV. V. MONT ROYAL H3P 1E1													
1001	43313300	2071-73	BLVD DECARIE													
2002	A-40947	10	184	P484	3400	7208										
2002	20-2-20					7200										
2002																
3001																
4202		M	PAUL BABARIK, PROFESSEUR					2B	1	2B1	7350	11950	19300	T	R	1
4602			7400 SHERBROOKE O. PHS H4B 1R8													
1001	43313400	2095	BL. DECARIE													
2002		10	184	P481	3400	7185										
2002						7178										
2004		10	184	P480	1190	7178										
2004						7176										
2004		10	184	P482	3400	7185										
2004						7185										

43313100

1891

Mrs. H. Walter Lloyd Smith
Ave. 5025 Sherbrooke @ H4A 1S9

CERT.	EFF.
1891	1891

43313200

1891

Mrs. H. Walter Lloyd Smith
Ave. 5025 Sherbrooke @ H4A 1S9

CERT.	EFF.
1891	1891

RECEIVED

43313300

1892

Mrs. H. Akbar Rais Hussa
Ave. 120 Dauphin @ Dollard des Cheneaux H3G 1K3

CERT.	EFF.
1892	1892

RECEIVED

RECEIVED

CODE	COMPTE	EMPLACEMENT - NOM, PROFESSION, RESIDENCE					* FACON-445 RECOIN ***	RELEVÉ	CATEGORIE BÂTIMENT	SCOLAIRE		VALEUR EN DOLLARS			MUNICIPAL	REMARQUES
		DIV. CAD.	CADASTRE	SUBDIVISION	FRONT	PROFONDEUR				SUPERFICIE	AN	TERR. P. C.	TERRAIN	BÂTISSÉ		
2008	43313400															
2008	A-42258	10	184	P483												
2999	28-3-80				3400	7193										
						7193										
3001																
4202																
4602																
4203																
4603																
4204																
4604																
4205																
4605																
1001	43313500															
2002	A-42259	2105	BL	DECARIE												
2002	26-3-80	10	184	P479												
2004		10	184	P480	2230	7175										
2006		10	184	P478	3400	7163										
2008		10	184	P477	2110	7155										
2008					2050	7155										
2999						7151										
3001																
4202																
4602																
4203																
4603																
4204																
4604																
4205																
4605																
1001	43313600															
2002	A-42259	2125	BL	DECARIE												
2002	26-3-80	10	184	P474	3400	7133										
2004		10	184	P477	1211	7125										
2006		10	184	P476	1314	7150										
2006		10	184	P476	3400	7147										
2008		10	184	P475	3400	7197										
2999						7140										
						7140										
3001						7133										
4202																
4602																
4203																

VERS

VERS

VERS

43313400

1921

4201 H. Walter Lloyd Smith
4601 5025 Sherbrooke @ H4A 1S9

CERT.	EXP.
15710	2431P

AEBO

43313500

1921

4201 H. Walter Lloyd Smith
4601 5025 Sherbrooke @ H4A 1S9

CERT.	EXP.
15710	2431P

43313600

1921

4201 H. Walter Lloyd Smith
4601 5025 Sherbrooke @ H4A 1S9

CERT.	EXP.
15710	2431P

AEBO

AEBO

CODE	COMPTE	EMPLACEMENT - NOM, PROFESSION, RÉSIDENCE					S	L	R	M	A	C	SCOLAIRE		VALEUR EN DOLLARS			MUNICIPAL	REMARQUES	
		DIV. CAD.	CADASTRE	SUBDIVISION	FRONT	PROFONDEUR							SUPERFICIE	BR-PP	TERR	TERRAIN	BÂTISSE			TOTAL
4683 4204 4684 4205 4685 4206 4686	43313600	315 AVE ELLERTON V MONT ROYAL H3P 1E1 MR ABDOULA HADHED LOCKHAT, EXECUTIVE 1330 G AVE LAURENCE TORONTO ONT M6L 1A7 MR SOLEMAN HADHED PARUK, EXECUTIVE 315 AVE ELLERTON V MONT ROYAL H3P 1E1 MR HADHED AHMED LOCKHAT 315 AV ELLERTON V MT ROYAL H3P 1E1									IA	2								
1001	43313660	572 SHERBROOKE O. LOT 86 DECARIE																		
2002 2002 2004 2004 2999		10 184	473-1	10632	2900	3,03400														
				10295	2920															
		10 184	472-1	10295	2074	2,12300														
				10052	2115															
						5,15700														
3001										4B 36		2	281	61550 61550	58750	120380 61550		T V 1		
4201 4601		SCOTT S RESTAURANT S QUEBEC LIMITED 202 TASCHEREAU BL GREENFIELD PARK J4V 2N4									CA	2								
7001		SHERBROOKE O																		
1001	43313700	3415-19 BLVD DECARIE																		
2001 2001		10 184	P548	3402 3400	7271 7265	2,47200														
3001												2C	1	281	13960	13700	27660	T R 1		
4204 4604		M RAOUL LUSSIER, BOUCHER 3419 BLVD DECARIE H4A 3J4									1F	1								
1001	43313800	3421-23 BL DECARIE																		
2001 2001		10 184	P549	3402 3400	7265 7258	2,46900														
3001												2B	1	281	14100	14560	28660	T R 1		
4201 4601 4202 4602		MR MUHAMMAD MUHAMUMA, RESEARCHER 3421 BL DECARIE H4A 3J4 MRS MUHAMMAD MUHAMUMA (LORETA CROTTIE) 3421 BL DECARIE H4A 3J4									1A 2A	1 1								
1001	43313900	3433 BLVD DECARIE																		
2002 2002		10 184	P550	3400	7205 7202	2,45000														

CDT	FF	
33-40	14-78	bp

CODE	COMPTE	EMPLACEMENT - NOM, PROFESSION, RÉSIDENCE					CATEGORIE BÂTIMENT	SCOLAIRE		VALEUR EN DOLLARS			MUNICIPAL	REMARQUES	
		DIV. CAD.	CADASTRE	SUBDIVISION	FRONT	PROFONDEUR		SUPERFICIE	GR. 1-2-3	TER. P. C.	TERRAIN	BÂTISSÉ			TOTAL
3001	43313900														
4201		MR WALTER J TIPERT					1A	2							
4601		16 ALDEN DANVERS MASSACHUSETTS U S A													
1001	43314000	3435-39 BL DECARIE													
2002		10 184 P551		2266	7005	1,63400									
2602					7210										
3001									2C	1 281	9350	14000	23350	T R I	
4201		M TIMOTHY R BOUCHER, COMMIS					1F	1							
4601		3435 DECARIE H4A 3J4													
1001	43314100	3441 BL DECARIE													
2002		10 184 P552		1134	7210	81700									
2602					7211										
2804		10 184 P551		1134	7210	81700									
2999						1,63400									
3001									2C	1 281	9350	13300	22650	T R I	
4201		MR HENRY SHOOFAR					1A	1							
4601		2554 CENTER H3K 1J8													
1001	43314200	3447-51 BOUL DECARIE													
2002		10 184 P552		2266	7211	1,63400									
2602					7213										
3001									2C	1 281	9350	12950	22300	T R I	
4201		MR JEROME RODRIGUES					1A	1							
4601		3846 DECARIE H4A 3J7													
4202		MR ANTHONY RODRIGUES					1A	1							
4602		3846 DECARIE H4A 3J7													
4203		MRS ANTHONY RODRIGUES (AUDREY D SANGES)					2A	1							
4603		3846 DECARIE H4A 3J7													
1001	43314300	3455-57 BOUL DECARIE													
2002		10 184 P553		3400	7213	2,45300									
2602					7215										
3001									26	1 281	14000	19150	33150	T R I	

SERVICE D'ÉVALUATION

CODE	COMPTE	EMPLACEMENT - NOM, PROFESSION, RÉSIDENCE						* 150-450 R2Z2F	***	C C	C C	VALEUR EN DOLLARS			MUNICIPAL	REMARQUES
		DIV. CAD.	CADASTRE	SUBDIVISION	FRONT	PROFONDEUR	SUPERFICIE					SCOLAIRE	TERR. P. C.	TERRAIN		
4204 4207 4407	43314300	Mlle MARIE Y BREUX 1/4						3F								
4210 4610 4213 4813		Mlle ALINE BREUX 1/4 3455 BLVD DECARIE H4A 3J4 Mlle HELENE BREUX 1/4 3455 BLVD DECARIE H4A 3J4 Mlle MARIE J BREUX 1/4 3455 BLVD DECARIE H4A 3J4						3F 3F 3F								
1001		43314400	3461-63 BLVD DECARIE													
2002 2002			10 184 P554			2275	7215	1,64200								
3001							7217									
4211 4611		M GEORGES E BRUNELLE, DESSINATEUR BOITE POSTALE 49 STATION VICTORIA H3Z 2V4						1F								
1001	43314500	3445-67 BLVD DECARIE														
2002 2002			10 184 P554		1125	7217	81200									
2004 2004 2999			10 184 P555		1175	7218	84800									
3001							7219	1,66000								
4201 4601			MISS MARY T TROLDI 3445 BL DECARIE H4A 3J4						3A							
1001	43314600	3471-73 BLVD DECARIE														
2002 2004 2004 2999			10 184 P556		175	7220	12600									
3001			10 184 P555		2225	7219	1,60600									
4204 4604							7220									
3001								1,73200								
4204 4604		M HENRI CHOQUINARD, CONCIERGE 3471 BLVD DECARIE H4A 3J4						1F								
1001	43314700	3477-79 BL DECARIE														
2002 2002 2004 2999			10 184 P556		3225	7220	2,32900									
3001							7223									
4204 4604			10 184 P557		092	7223	6600									
3001								2,39500								

VERSO

43314400

JAN

M. Hehermosh Dams - Johnson

~~1462 Aug 824 H31267~~ 1462 Aug 824 H31267

500 (26 1961) K. 500

Mrs. Hookman Dams

~~1462 Aug 824 H31267~~

CERT	ETC
10/180	19/11/11

CODE	COMPTE	EMPLACEMENT - NOM, PROFESSION, RÉSIDENCE					CATEGORIE BÂTIMENT	SCOLAIRE		VALEUR EN DOLLARS			REMARQUES		
		DIV. CAD.	CADASTRE	SUBDIVISION	FRONT	PROFONDEUR		SUPERFICIE	TERRAIN	BÂTIMENT	TOTAL				
4212 4612	43314700														
							57	1	281	13700	16600	30300	T R 1		
		MME JEAN LEON SCHOLER (SUSSANNE MULLER) 4326 OXFORD AV													
1001 2002 2002	43314800														
		3481-83 BL DECARIE													
		10 184	P557		3308	7223 7225						2,38300			
3001 4201 4601	43314900														
							4A	1	281	13650	16300	29950	T R 1		
		MRS TABEUSZ LANECKI (WANDA HAMULEWICZ) 3461 BL DECARIE H4A 3J4													
1001 2002 2002	43314900														
		3467-89 BOUL DECARIE													
		10 184	P558		3400	7225 7225						2,45700			
3001 4201 4611 4212 4612	43315000														
							1A 5A 5A	1 2 2	281	14100	42050	56150	T R 1		
		MR NATHAN COHEN 1/3, SALESMAN MRS SAMUEL E COHEN (BERNICE SMOFSKY) 267 SHERATON DR MONTREAL OUEST H4X 1N8													
		MRS LYON CORDELL (BERTRUDE RICHSTONE) 5721 WENTWORTH COTE ST LUC H4W 2S2													
5701 5702															
		ATT N COHEN 5779 BLOSSOM COTE ST LUC H4W 2T2													
1001 2002 2002	43315000														
		3493-95 BOUL DECARIE													
		10 184	P559		3400	7228 7230						2,45800			
3001 4204 4211 4611 4212 4612	43315000														
							1A 5A 5A	1 2 2	281	14100	46850	60950	T R 1		
		MR NATHAN COHEN 1/3, SALESMAN MRS SAMUEL E COHEN (BERNICE SMOFSKY) 267 SHERATON DR MONTREAL OUEST H4X 1N8													
		MRS LYON CORDELL (BERTRUDE RICHSTONE) 5721 WENTWORTH COTE ST LUC H4W 2S2													
5701 5702															
		ATT LYON CORDELL & Cohen 5721 WENTWORTH COTE ST LUC H4W 2S2 5779 Blossom 272													
1001 2002 2002	43315100														
		3501-03 BLVD DECARIE													
		10 184	P560		3400	7230 7223						2,45900			

CODE	COMPTE	EMPLACEMENT - NOM, PROFESSION, RÉSIDENCE						REVISÉ	REVISÉ	CATEGORIE D'IMMEUBLE	SCOLAIRE		VALEUR EN DOLLARS			MUNICIPAL	REMARQUES
		DIV. CAD.	CADASTRE	SUBDIVISION	FRONT	PROFONDEUR	SUPERFICIE				TAUX	TERR. P. C.	TERRAIN	BÂTISSE	TOTAL		
3001	43315100								2B	1	251	14100	14550	28650	T R I		
4204		MME JEAN P BENOIT (ANTOINETTE CECYRE)															
4604		2176 OLD ORCHARD H4A 3A8															
1001	43315200																
2002		3505-07 BOUL DECARIE															
2002		10	184	P541	3400	7223	2,46000										
3001						7235											
3001									2B	1	251	14100	10300	24400	T R I		
4204		MR MAX I RUMACK, FURRIER															
4604		3095 SOYER 28 H3S 1H5															
1001	43315300																
2002		3515-17 BL DECARIE															
2002		10	184	P562	3400	7235	2,46100										
3001						7238											
3001									2B	1	251	14100	16200	30300	T R I		
4204		MR SAM GAN LEM, CHECKER															
4604		801 ST PAUL D.															
4207		MR SONNY HAN FONG, WAITER															
4607		3515 BL DECARIE H4A 3J4															
5701		3515 BL DECARIE															
1001	43315400																
2002		3521-25 BOUL DECARIE															
2002		10	184	P563	3400	7238	2,46200										
3001						7240											
3001									2C	1	251	14100	11600	25700	T R I		
4201		MME MINE VAILLANCOURT (MAGELLA DUBE)															
4601		3525 BOUL DECARIE H4A 3J4															
1001	43315500																
2002		3527-29 BLVD DECARIE															
2002		10	184	P564	3400	7261	2,46300										
3001						7243											
3001									2B	1	251	14100	12100	26200	T R I		
4203		MRS ZORA DJORDJEVIC (EVANGELIE PAPADOPOULOU)															
4603		3527 BOUL DECARIE H4A 3J4															

CODE	COMPTE	EMPLACEMENT - NOM, PROFESSION, RÉSIDENCE					N°	N°	N°	N°	N°	SCOLAIRE		VALEUR EN DOLLARS			MUNICIPAL	REMARQUES
		DIV. CAD.	CADASTRE	SUBDIVISION	FRONT	PROFONDEUR						SUPERFICIE	TAUX	TERR. P. C.	TERRAIN	BÂTIMENT		
1001	43315600	3533-35 BLVD DECARIE																
2002	A-45040	10	184	P565	3400	7243	2,46300											
2002	30-5-80					7245												
3001	8-49964-																	
3001	17-4-80-																	
4201		MR JOSIP STANIC																
4501		3533 BL DECARIE																
		VERSO																
1001	43315700	3539-41 BL DECARIE																
2002		10	184	P566	3400	7245	2,46400											
2002						7248												
3001																		
4202		M JOEL C PINTO, ELECTRICIEN																
4502		3539 BL DECARIE H4A 3J4																
4203		MRE JOEL C PINTO (JACINTA DA CORTE)																
4503		3539 BL DECARIE H4A 3J4																
1001	43315800	3545-47 BL DECARIE																
2002	A-45041	10	184	P567	3400	7249	2,46500											
2002	13-5-80					7250												
3001																		
4201		MR RAYMOND C SCHMIDT																
5701		ATT MR GERALD SCHMIDT																
5702		1640 DES GRANDES PILES DUVERNAY LAVAL H7E 4N2																
		VERSO																
1001	43315900	3551-53 BLVD DECARIE																
2002		10	184	P568	3400	7250	2,46600											
2002						7253												
3001																		
4211		MR STJEPAN SINIC																
4511		BOITE POSTALE 1461 VILLE ST LAURENT H4L 4Z1																
4212		MRS STJEPAN SINIC (MARY POPOVIC)																
4512		BOITE POSTALE 1461 VILLE ST LAURENT H4L 4Z1																
1001	43316000	3559-61 BOUL DECARIE																
2002		10	184	P569	3400	7253	2,46600											
2002						7256												

43315800

DFI

4201 Hotel Louis Boursier (Rue de la Carrière)
4601 3471 Hargrave Av. H4A 2J5

CURT.	EFF.
22/9/60	13/5/60

43315600

SAH

4002 Fort Henry Trust Company
1002 1625 Sheppard St. W. H4H 1E2

CURT.	EFF.
12/10/60	15/1/61

43315600

FEI

4003 M. Amador Aguiar
4003 5475 Bessdale Av. H4V 1H8

CFM

4004 Monique Beizer et Beizer Inc
4004 1400 St. Sheppard St. W. H4R 1B8

CURT.	EFF.
12/10/60	15/1/61

CODE	COMPTE	EMPLACEMENT - NOM, PROFESSION, RÉSIDENCE						N° CAD.	N° M.	N° S.	N° P.	N° C.	SCOLAIRE		VALEUR EN DOLLARS			MUNICIPAL	REMARQUES	
		DIV. CAD.	CADASTRE	SUBDIVISION	FRONT	PROFONDEUR	SUPERFICIE						ANNÉE	TERMINÉ	TERRAIN	BÂTISSE	TOTAL			
3001	43314000												28	1	281	14100	16600	30700	T R 1	
4212		M JOSEF GRINA, JOURNALIER																		
4612		3559 BL DECARIE H4A 3J4																		
4213		MME JOSEF GRINA (SOFIA ZACAVOLGYI)																		
4613		3559 BL DECARIE H4A 3J4																		
1001	43314100																			
2002																				
2002		10 184	2570		3400	7256	2,46700													
3001																				
4201		M JEAN CLAUDE MALLET, POLICIER																		
4601		3565 BL DECARIE H4A 3J4																		
1001	43316200																			
2002																				
2002		10 184	2571		3400	7258	2,46800													
2004		10 184	572-2		105	IRR	6200													
2999							2,53000													
3001																				
4201		M DINARTE DE SOUSA, CUISINIER																		
4601		3489 BL DECARIE H4A 3J4																		
4202		MME DINARTE DE SOUSA (MARIA FILOMENA)																		
4602		3489 BL DECARIE H4A 3J4																		
1001	43316300																			
2002																				
2002		10 184	572-1		3295	7260	2,40700													
3001																				
4201		M MANUEL PESTANA, BOULANGER																		
4601		5745 ORLEANS <i>MIX 2L3 3577 Bl. Decarie H4A 3J4</i>																		
4202		MME MANUEL PESTANA (MARIA FIRMINA PINTO)																		
4602		5745 ORLEANS <i>MIX 2L3 3577 Bl. Decarie H4A 3J4</i>																		
1001	43316400																			
2002																				
2002		10 184	573-1		3400	7263	2,47000													

CODE	COMPTE	EMPLACEMENT - NOM, PROFESSION, RÉSIDENCE						CATEGORIE BÂTIMENT	SCOLAIRE	VALEUR EN DOLLARS			MUNICIPAL	REMARQUES		
		DIV. CAD.	CADASTRE	SUBDIVISION	FRONT	PROFONDEUR	SUPERFICIE			TERR. P.C.	TERRAIN	BÂTISSE			TOTAL	
1001	43316850	3757	BLVD DECARIE													
2002		10 190	1-1	9600	3730	3,57600										
2004		10 190	4-1	9600	4490	4,29600										
2006		10 190	1-2	100	3730	9000										
2006				390												
2008		10 191	4-2	390	4490	24100										
2999						8,20300										
3001																
4204		TEXACO CANADA LIMITED						CA	1							
4604		BOITE POSTALE 1500 STATION H MONTREAL 107 H3G 2L8														
4609		BILL SG EQUIPEMENT \$200														
1001	43316900	3777	BOUL DECARIE													
2002		10 190	2	8120	3725	3,02300										
2004		10 191	5	8120	4475	3,63200										
2999						6,65500										
3001																
4204		MME BERTHE DANIEL						3A	1	281	36600	92700	129300	T R I		
4604		3777 BLVD DECARIE #5 H4A 3J6														
5701		ATT TRUST GENERAL DU CANADA														
5752		909 WEST DORCHESTER H3B 2G7														
1001	43317000	3797	BLVD DECARIE													
2002	12-9-80	10 P193		6375	8166	5,20800										
2002				6400	8142											
2004		10 P194		6400	8142	5,21700										
2004					8116											
2999						10,42500										
3001																
4204		MME PAUL VIGNEAU (MARIA ZALENSKA)						3A	1	281	57300	159450	216750	T R I		
4604		3556 THE BOULEVARD WESTMOUNT H3Y 1S8														
1001	43317100	3815	BL DECARIE													
2002		10 195	1	2400	6950	1,65700										
2002					6930											
3001																
4215		M JACQUES MARCHAND, MEDECIN						4B	1	281	9100	26600	35700	T C I		
4615		3817 BL DECARIE H4A 3J6														
4216		M RENE LAFRANCE, MEDECIN														
4616		3430 BL TOUPIN V ST LAURENT H4K 1Z5														

CERT.	EFT.	
15770	1010	83

43314000

2FFA

401 More Eugene Mackin (David Bugen)
401 3570 Bombardier Bussard 142201

12/18/81 23/1/82

CODE	COMPTE	EMPLACEMENT - NOM, PROFESSION, RESIDENCE					MÉTRES	MÉTRES	MÉTRES	MÉTRES	MÉTRES	MÉTRES	SCOLAIRE		VALEUR EN DOLLARS			MUNICIPAL	REMARQUES	
		DIV CAD	CADASTRE	SUBDIVISION	FRONT	PROFONDEUR							SUPERFICIE	ÉTAGE	TERR	TERRAIN	BÂTISSE			TOTAL
4217	43317100	M	CLAUDE MORIN, MEDECIN																	
4217			3827 HARVARD AV H4A 2W6																	
4218		M	CHAMPLAIN CHAREST, MEDECIN																	
4218			12071 MARSAN H4J 1S9																	
4219		M	JACQUES ARCHAMBAULT, OPTOMETRISTE																	
4219			5983 DE TERREBONNE H4A 1B7																	
1001	43317200		3817 BL DECARIE																	
2002			10 195 2			2400		6930		1,65400										
2002								6920												
3001												46	1 281	9100	25900	35000		T C 1		
4215		M	JACQUES MARCHAND, MEDECIN																	
4215			3817 BL DECARIE H4A 3J6																	
4216		M	ROMEO LAFRANCE, MEDECIN																	
4216			3430 BL TOUPIN V ST LAURENT H4K 1Z5																	
4217		M	CLAUDE MORIN, MEDECIN																	
4217			3827 HARVARD AV H4A 2W6																	
4218		M	CHAMPLAIN CHAREST, MEDECIN																	
4218			12071 MARSAN H4J 1S9																	
4219		M	JACQUES ARCHAMBAULT, OPTOMETRISTE																	
4219			5983 DE TERREBONNE H4A 1B7																	
1001	43317300		LOT BL DECARIE																	
2002			10 195 4			4833		6902		3,33400										
2002						4829		6899												
3001												78	1 281	18350		18350		T V 1		
4215		M	JACQUES MARCHAND, MEDECIN																	
4215			3817 BL DECARIE H4A 3J6																	
4216		M	ROMEO LAFRANCE, MEDECIN																	
4216			3430 BL TOUPIN V ST LAURENT H4K 1Z5																	
4217		M	CLAUDE MORIN, MEDECIN																	
4217			3827 HARVARD AV H4A 2W6																	
4218		M	CHAMPLAIN CHAREST, MEDECIN																	
4218			12071 MARSAN H4J 1S9																	
4219		M	JACQUES ARCHAMBAULT, OPTOMETRISTE																	
4219			5983 DE TERREBONNE H4A 1B7																	
1001	43317400		3815 SOUL DECARIE																	
1002			3864 WORTCLIFFE AVE																	
2002			10 195			9650		16400		15,70600										
2002								IRR												
3001												38	1 281	65600	204150	289750		T R 1		

CODE	COMPTE	EMPLACEMENT - NOM. PROFESSION. RÉSIDENCE					CATEGORIE BÂTIMENT	SCOLAIRE		VALEUR EN DOLLARS			MUNICIPAL	REMARQUES		
		DIV. CAD.	CADASTRE	SUBDIVISION	FRONT	PROFONDEUR		SUPERFICIE	TERR.	TERR. P. C.	TERRAIN	BÂTISSE			TOTAL	
4211 4211 4212 4212	43317400	MR DAVID SWICAR-DOLEX SWICARCIAK, BROKER 1559 MC GREGOR AV #14 H3G 1C6 MR ROBERT SINGER, BROKER 5500 RAC DONALD AV #603 HAMPSTEAD H3X 2W5					1A									
1001 1002	43317500	3855-59 BL DECARIE 5270-75 AV NOTRE DAME DE GRACE														
2002 2002		10 2197			5768 5848	9345 9381										
3001							4A	1	281	36350	101950	138300	T	C	1	
4211 4212 4212		M BERNARD C FOREST, NOTAIRE M GUY LACOSTE, NOTAIRE 3855 BL DECARIE H4A 3J6					1F									
4101 7001		OCCUPATION DU DOMAINE PUBLIC. AVE NOTRE DAME DE GRACE				VALEUR 119										
1001 1002	43317600	4001-13 BL DECARIE 4010 NORTHCLIFFE AV														
2002 2002		10 198 389			16350 16340	10926 11049										
3001							4A	2	281	109050 109060	972400 750750	881450 868800	T	S	1	
4201 4601		RIDGEWOOD COURT INC 1311 BL MONT ROYAL O OUTREMONT H2V 2J3					CA									
1001	43317800	4255 BLVD DECARIE														
2002 2002 2004 2004 2006 2009 2010 2010 2012 2014 2014 2016 2017		10 198 373 18-11-80 A-66650 18-11-80 A-89191D (15-11-80)			3316 10262 2825 10530 1724 2350 3300 10262 10247 2350 2835 2125 968	10500 10262 10534 10530 1700 1700 40000 10262 10247 1700 1700 10530 1700	3,44400 2,97200 30100 40000 3,40500 1,99200 2,83200 16400 15,51000									
3001							3A	1	281	85300	555350	640650	T	R	1	
4212 4212 4213 4213		MR JACK ABERNAN, EXECUTIVE 1255 PHILLIPS SQ #1006 H3B 3G8 MR DAVID ABERNAN, EXECUTIVE 1450 CITY COUNCILLORS #360 H3A 2E6					1A									

CERT.	EFF.	
12/1/80	1/1/80	93

VERS

43312800

1021

4201 Y. David Abernethy

4601 1450 City Councillors 4.340 HAR 256

0.9071

4203 Succession Jack Abernethy

CONT.	EFF.
19-3-81	12-11-80

CODE	COMPTE	EMPLACEMENT - NOM, PROFESSION, RÉSIDENCE					RECEVOIR	REF. C.	CATEGORIE D'ATTIEMENT	SCOLAIRE		VALEUR EN DOLLARS			MUNICIPAL	REMARQUES
		DIV. CAD.	CADASTRE	SUBDIVISION	FRONT	PROFONDEUR				SUPERFICIE	TAUX	TERR. P. C.	TERRAIN	BÂTIMENT		
1001	43318000	4061-71 BL. DECARIE														
2002		10 198	367		3320	10247										
2002						10233										
2004		10 198	367		3320	10233										
2004						10217										
2999						6,77500										
3001									2F	1 281	38400	58900	97300	T R 1		
4201		M THOMAS H RAMSAY, GERANT														
4601		132 HALIBOU RD SW CALGARY ALBERTA T2V 1X7														
5701		M WILLIAM CALCOLM														
5702		5671 GLENACRES DRIVE RICHMOND B.C. V7A 1Z2														
1001	43318100	4077-79 BOUL DECARIE														
2002		10 198	P275		2333	7491										
2004		10 198	274		2333	6203										
2006		10 198	P276		1000	1500										
2006					IRR	IRR										
2999						3,33600										
3001									4A	1 281	19100	13600	32700	T R 1		
4204		M GASPARD LABELLE, ING CIVIL														
4604		4077 BLVD DECARIE H4A 3J8														
1001	43318200	4083-85 BOUL DECARIE														
2002		10 198	273		2333	6203										
3001																
4201		MR. NAGASSAR HARAJ, TAILLEUR														
4601		4083 BL DECARIE H4A 3J8														
4202		MRS NAGASSAR HARAJ (BLOOMIN JUNE)														
4602		4083 BL DECARIE H4A 3J8														
1001	43318300	4087-91 BOUL DECARIE														
2002		10 198	272		2333	6202										
3001																
4201		Mlle GILBERTE BEAUCHAMP 1/2														
4601		4087 BL DECARIE H4A 3J8														
4202		Mlle YVETTE BEAUCHAMP 1/2														

CODE	COMPTE	EMPLACEMENT - NOM, PROFESSION, RÉSIDENCE					* P. 500-998 R. 0221 ***	CITÉ	CATEGORIE D'IMMEUBLE	SCOLAIRE		VALEUR EN DOLLARS			MUNICIPAL	REMARQUES
		DIV. CAD.	CADASTRE	SUBDIVISION	FRONT	PROFONDEUR				SUPERFICIE	AN	TER. P. C.	TERRAIN	BÂTISSE		
1001	43318400															
2002			4093/95A BL DECARIE													
3001			10 198	271	2333	6201	1,44700									
4204								4A	1	281	8000	20400	28400	T S	1	
4604			MRS SAM ASTER (IDA ROTHMAN)					5A								
			5764 ELDRIDGE COTE ST LUC H4W 2E4													
1001	43318500															
2002			4097-99 BLVD DECARIE													
3001			10 198	270	2333	6199	1,44600									
4204								4A	1	281	7950	14050	22000	T S	1	
4604			MR GERHARD MITTELSTAEDT, IMPORTER					1A								
			4099 BLVD DECARIE H4W 2G8													
			RR#4, Sutton, Quebec, JOE-2KO f.681(152-89)													
1001	43318600															
2002			4101-03 BOUL DECARIE													
3001			10 198	269	2333	6197	1,44600									
4201								4A	1	281	7950	15700	23650	T S	1	
4601			M YVES SAUVE													
			3833 MELROSE													
1001	43318700															
2002			4105-07 BOUL DECARIE													
3001			10 198	268	2333	6195	1,44600									
4204								2B	1	281	8250	14550	22800	T R	1	
4604			Mlle GERTRUDE SAVARD													
4207			4107 DECARIE H4A 3J8													
4210			Mlle GILBERTE SAVARD													
			M LÉOPOLD SAVARD													
1001	43318800															
2002			4109-11 BOUL DECARIE													
3001			10 198	267	2333	6193	1,44500									
4201								2B	1	281	8250	14550	22800	T R	1	
4601			MR AR4 AVEDISSIAN, PHOTOGRAPHER													
4202			4109 BL DECARIE H4A 3J8													
4602			MRS ARTIN MESHAJIAN (SIRVART ALEXANIAN)													
			3237 SAVARD V ST LAURENT H4K 1T9													

CODE	COMPTE	EMPLACEMENT - NOM, PROFESSION, RÉSIDENCE					* RECOU * * *	C C C	C C C	C C C	C C C	VALEUR EN DOLLARS			M M M	REMARQUES	
		DIV. CAD.	CADASTRE	SUBDIVISION	FRONT	PROFONDEUR						SUPERFICIE	SCOLAIRE	TERR. P. C.			TERRAIN
1001	43318900	4119 BLVD DECARIE															
2002		10	198	P195	2500	6192					1,55300						
2002						6190											
2004		10	198	P196	2500	6190					1,55300						
2004						6188											
2999											3,10600						
3001																	
4203		MR BRUNO HALBERSTADT															
4203		3482 OXFORD AV. H4A 2Y1						1A									
4204		MRS BRUNO HALBERSTADT (HILDEGARD GABY FREI)						2A									
4204		3482 OXFORD AV. H4A 2Y1															
1001	43319000	4139 BOUL DECARIE															
2002		10	198	P197	2500	6188					1,54700						
2002						6186											
2004		10	198	P198	2500	6186					1,54600						
2004						6194											
2999											3,09300						
3001																	
4211		MR SOLOMON VENETSKY						1A									
4211		5195 SHELDONCKE O H4A 1T6 4139 Bl. Decarie #1 H4A 2Y1															
4212		MRS ROBERT ERNEST (BESSIE VENETSKY)						2A									
4213		MRS BARUCH RABINOWITZ (PEARL VENETSKY) F.891 6-12-79 J.O.						2A									
4214		MISS EDITH VENETSKY						3A									
1001	43319100	4145 BOUL DECARIE															
2002		10	198	P199	2500	6194					1,64600						
2002						6182											
2004		10	198	P200	2500	6180					1,54500						
2999											3,09100						
3001																	
4201		M FERMIN CASTRO FERNANDEZ															
4201		3455 MELROSE AV H4A 2R9 4145 Boul Decarie H4A 3J1															
1001	43319200	4157 BL DECARIE															
2002		10	198	P201	2500	6240					1,56000						
2002						6239											
3001																	
4205		M FERMIN C. FERNANDEZ, FLEURISTE						1F									
4205		4157 BL DECARIE H4A 3J8															

CODE	COMPTE	EMPLACEMENT - NOM, PROFESSION, RÉSIDENCE					M. C. 414 R. 421 R. 422 R. 423 R. 424 R. 425 R. 426 R. 427 R. 428 R. 429 R. 430 R. 431 R. 432 R. 433 R. 434 R. 435 R. 436 R. 437 R. 438 R. 439 R. 440 R. 441 R. 442 R. 443 R. 444 R. 445 R. 446 R. 447 R. 448 R. 449 R. 450 R. 451 R. 452 R. 453 R. 454 R. 455 R. 456 R. 457 R. 458 R. 459 R. 460 R. 461 R. 462 R. 463 R. 464 R. 465 R. 466 R. 467 R. 468 R. 469 R. 470 R. 471 R. 472 R. 473 R. 474 R. 475 R. 476 R. 477 R. 478 R. 479 R. 480 R. 481 R. 482 R. 483 R. 484 R. 485 R. 486 R. 487 R. 488 R. 489 R. 490 R. 491 R. 492 R. 493 R. 494 R. 495 R. 496 R. 497 R. 498 R. 499 R. 500	C. 414 C. 421 C. 422 C. 423 C. 424 C. 425 C. 426 C. 427 C. 428 C. 429 C. 430 C. 431 C. 432 C. 433 C. 434 C. 435 C. 436 C. 437 C. 438 C. 439 C. 440 C. 441 C. 442 C. 443 C. 444 C. 445 C. 446 C. 447 C. 448 C. 449 C. 450 C. 451 C. 452 C. 453 C. 454 C. 455 C. 456 C. 457 C. 458 C. 459 C. 460 C. 461 C. 462 C. 463 C. 464 C. 465 C. 466 C. 467 C. 468 C. 469 C. 470 C. 471 C. 472 C. 473 C. 474 C. 475 C. 476 C. 477 C. 478 C. 479 C. 480 C. 481 C. 482 C. 483 C. 484 C. 485 C. 486 C. 487 C. 488 C. 489 C. 490 C. 491 C. 492 C. 493 C. 494 C. 495 C. 496 C. 497 C. 498 C. 499 C. 500	SCOLAIRE		VALEUR EN DOLLARS			MUNICIPAL	REMARQUES			
		DIV. CAD.	CADASTRE	SUBDIVISION	FRONT	PROFONDEUR			SUPERFICIE	GRAND	TERRE P. C.	TERRAIN	BÂTISSE			TOTAL		
4206 4606	43319200	M CARLOS C FERNANDEZ, FLEURISTE 4157 BL DECARIE H4A 3JB																
1001 2002 2002	43319300	4159-61 BL DECARIE 10 198 P202	2500	6236 6236	1,56900													
3001 4206 4606		M FERMIN C FERNANDEZ, FLEURISTE 4157 BL DECARIE H4A 3JB M CARLOS C FERNANDEZ, FLEURISTE 4157 BL DECARIE H4A 3JB							4A	1 281	8550	33250	41800	T S	1			
1001 2002 2002	43319400	4163-65 BL DECARIE 10 198 P203	2500	6236 6234	1,56900													
3001 4204 4604		M GERARD BOUTIN, RENTIER 9243 BAYNE V LASALLE HBR 2G8							4B	1 281	8600	16200	24800	T C	1			
1001 2002 2002	43319500	4167 BL DECARIE 10 198 P204	2500	6234 6232	1,56800													
3001 4204 4604		M GERARD BOUTIN, RENTIER 9243 BAYNE V LASALLE HBR 2G8							4A	1 281	8550	12750	21300	T S	1			
1001 2002 2002	43319600	4171-73 BOUL DECARIE 10 198 P205	2500	6232 6230	1,56700													
3001 4201 4601		M JACQUES CERROTTY, TAILLEUR 4171 BL DECARIE H4A 3JB							4A	1 281	8550	16750	24300	T S	1			

CODE	COMPTE	EMPLACEMENT - NOM, PROFESSION, RÉSIDENCE					* M R C Z P *	* M R C Z P *	C A T É G O R I E B A T I M E N T	SCOLAIRE		VALEUR EN DOLLARS			M U N I C I P A L	R E M A R Q U E S
		DIV. CAD.	CADASTRE	SUBDIVISION	FRONT	PROFONDEUR				SUPERFICIE	TERR.	P. C.	TERRAIN	BÂTISSE		
1001	43319700	4175-77 BL DECARIE														
2002		10 198	P206	2500	6230	1,55700										
2002					6238											
3001								4A	1	2B1	8550	20160	28700	T	S	1
4211		MRS DEMITRY, MALYNOWSKY (CATHERINE BOGDAN)						6A								
4611		4175 BL DECARIE H4A 3J8														
1001	43319800	4179-81 BLVD DECARIE														
2002		10 198	P207	2500	6228	1,55700										
2002					6226											
3001								2B	1	2B1	8900	13950	22850	T	R	1
4204		MRS ISRAEL S RUBACHA (IRITAH KIRSHNER)						6A								
4604		4179 BLVD DECARIE H4A 3J8														
1001	43319900	4183-85 BOUL DECARIE														
2002		10 198	P208	2500	6226	1,55700										
2002					6227											
3001								4A	1	2B1	8550	13750	22300	T	S	1
4204		MME JOSEPH E LEGAULT (BERTHE LAUZON)						6F								
4604		4183 BLVD DECARIE H4A 3J8														
1001	43320000	4189 BL DECARIE														
2002		10 198	P209	2500	6227	1,55600										
2002					6222											
3001								2A	1	2B1	8900	11900	20800	T	R	1
4204		M GUY CHOQUETTE, COMMISS						1F								
4604		4189 BL DECARIE H4A 3J8														
1001	43320100	4201 BLVD DECARIE														
2002		10 198	P210	2500	6222	1,55500										
2002					6220											
2004		10 198	P211	2500	6220	1,55500										
2004					6218											
2006		10 198	P212	2500	6218	1,55400										
2006					6216											
2006		10 198	P213	2500	6216	1,55400										
2008					6214											

CODE	COMPTE	EMPLACEMENT - NOM, PROFESSION, RÉSIDENCE					COTE	RELEVÉ	CATEGORIE BÂTIMENT	SCOLAIRE		VALEUR EN DOLLARS			MUNICIPAL	REMARQUES
		DIV. CAD	CADASTRE	SUBDIVISION	FRONT	PROFONDEUR				SUPERFICIE	TERR.	TERR. P. C.	TERRAIN	BÂTISSE		
2799	43320100						6,21600									
3001										3A	1 2B1	34200	95850	130050	T R I	
4211		MR CHARLES FRIEDMAN						1A								
4611		2794 BEDFORD RD H3S 1G1														
4212		MR REER FRIEDMAN, C A						1A								
4612		2794 BEDFORD RD H3S 1G1														
4213		MR JECHIEL KRYGIER						1A								
4613		2794 BEDFORD RD H3S 1G1														
4214		MR SIMON KRYGIER						1A								
4614		2794 BEDFORD RD H3S 1G1														
1001	43320500	4215-17 BL DECARIE														
2002	A 49966- 26-9-80	10 198 P214		2500	6214		1,55300									
2002					6212											
3001										4A	1 2B1	8900	12100	21000	T S I	
4201		MR CHRISTOPHER WOJNAROWSKI						1A								
4601		4215 DECARIE H4A 3J8														
1001	43320600	4215-21 BL DECARIE														
2002	A 49966- 26-9-80	10 198 P215		2500	6212		1,55300									
2002					6210											
3001										2B	1 2B1	8900	13000	21900	T R I	
4201		MR CHRISTOPHER WOJNAROWSKI						1A								
4601		4215 DECARIE H4A 3J8														
7001		BRILLON														
1001	43320650	4235-39 BL DECARIE														
2002		10 198 356		6725	10000		6,70800									
2002					6690											
3001										3A	1 2B1	36900	74100	111000	T R I	
4202		M LGRENZO NACHE 308, DOCTEUR						1F								
4602		117 LES ERABLES LAVAL SUR LE LAC LAVAL														
4203		M FERRAND MILLOUR 108, AUDITEUR						1F								
4603		5134 LAQUERRE LONGUEUIL J4L 3A9														
4204		M MICHEL PAQUETTE 108, NOTAIRE						1F								
4604		245 BROOKHAVEN DORVAL H9S 2NS														
4205		M FRANCOIS LATREUILLE 108						1F								
4605		9595 BL GOUTIN D PIERREFONDS H8Y 1R4														
4206		M RICCOLO D ANGELO 108, ADMINISTRATEUR						1F								
4606		4131 OXFORD AV														
4207		M PATHEY SARHAN 108						1F								

14320500

cash

James Michener Inc.
1402 3954 Bd Decarie Hda 3.36

10/10/77

14320500

cash

James Michener Inc.
1402 3954 Bd Decarie Hda 3.36

10/10/77

CODE	COMPTÉ	EMPLACEMENT - NOM, PROFESSION, RÉSIDENCE					C. D. 93-4	C. D. 93-5	C. D. 93-6	C. D. 93-7	C. D. 93-8	C. D. 93-9	C. D. 93-10	VALEUR EN DOLLARS			MUNICIPAL	REMARQUES
		DIV. CAD.	CADASTRE	SUBDIVISION	FRONT	PROFONDEUR								SUPERFICIE	CATÉGORIE BÂTIMENT	SCOLAIRE		
4207																		
4208	43320650																	
4608																		
4209																		
4609																		
6101																		
7001																		
1001	43320700																	
1002																		
2002																		
2004																		
2006																		
2007																		
2007																		
2008																		
2999																		
3001																		
4204																		
4604																		
6001																		
6302																		
6301																		
1001	43320800																	
2002																		
2002																		
2004																		
2004																		
2999																		
3001																		
4204																		
4604																		
6001																		
6302																		
43320800																		
43320900																		
1001	43320900																	
1002																		
2002																		
2002																		
2004																		
2004																		
2999																		

CODE	COMPTE ACCOUNT	EMPLACEMENT - NOM, PROFESSION, RÉSIDENCE LOCATION - NAME, OCCUPATION, RESIDENCE						DÉPART DEPT	MUNICIPAL	SCOLAIRE SCHOOL	VALEUR EN DOLLARS VALUE IN DOLLARS			REMARQUES REMARKS	
		DIV. CAD. CAD. D.V.	CADASTRE	SUBDIVISION	FRONT FRONTAGE	PROFONDEUR DEPTH	SUPERFICIE SURFACE				TERR. P.C.C.	TERRAIN LAND	BÂTISSE BUILDING		TOTAL
1001	43320825			4361-63 bl. Décarie											
2002			10 P200		IRR	IRR						247,09100			
3001									1B	2B1	644,250	319,000	963,250	E15	
4201				Les Soeurs du Précieux Sang											provient de
4601				4361 bl. Décarie H4A 3K4											43320800
1001	43320850			Lot bl. Décarie											
2002			10 P200		IRR	16994							34,68600		
2002					20000	IRR									
3001									6B	2B1	138,750		138,750	E04	
4201				Communauté Urbaine de Montréal											provient de
4601				2 Complexe Desjardins, C.P. 129		HSB 1E6									43320800

CODE	COMPTE	EMPLACEMENT - NOM, PROFESSION, RÉSIDENCE						C	M	S	V	SCOLAIRE		VALEUR EN DOLLARS			MUNICIPAL	REMARQUES	
		DIV. CAD.	CADASTRE	SUBDIVISION	FRONT	PROFONDEUR	SUPERFICIE					UN	TERR.	TERRAIN	BÂTISSE	TOTAL			
3501	43320900											1B	2B1	677800	1666300	2544100	E14	18-7	
4204		LES SOEURS DE LA PROVIDENCE						9F											
4604		5240 CH DE LA COTE ST LUC H3W 269																	
3001		ORPHELINAT																	
7001		CH DE LA COTE ST LUC																	
1001	43320950	LOT BLVD DECARIE																	
2002		10 P200						0											
2004		10 P199						0											
2999											75,42000								
3001													6A	2B1	1		E02	18-1	
4204		PROVINCE DE QUEBEC MINS DE LA VOIRIE						9F											
4604		255 BL CREMAZIE E 4800 H2M 1L5																	
6001		ROUTE TRANS CANADIENNE																	
1001	43321000	LOT BLVD DECARIE																	
2002		10 P49																	
2002					10300	12000	12,30800												
2002					10160														
3001													6A	2B1	1		E02	18-1	
4212		PROVINCE DE QUEBEC MINS DE LA VOIRIE						9F											
4612		255 BL CREMAZIE E 4800 H2M 1L5																	
6001		ROUTE TRANS CANADIENNE																	
1001	43321100	LOT BLVD DECARIE																	
2002		10 49	P241		2500	6600	1,45600												
2002						6650													
2004		10 49	P240		2500	6650	1,54600												
2004						6679													
2006		10 49	P239		3000	6679	2,00900												
2006						6706													
2999											5,33100								
3001													6A	2B1	1		E02	18-1	
4204		PROVINCE DE QUEBEC MINS DE LA VOIRIE						9F											
4604		255 BL CREMAZIE E 4800 H2M 1L5																	
6001		ROUTE TRANS CANADIENNE																	
7001		AV JACQUES GRENIER																	

CODE	COMPTE	EMPLACEMENT - NOM, PROFESSION, RÉSIDENCE					RCCSB	RCCS	CATEGORIE BÂTIMENT	SCOLAIRE		VALEUR EN DOLLARS			MUNICIPAL	REMARQUES
		DIV. CAD.	CADASTRE	SUBDIVISION	FRONT	PROFONDEUR				SUPERFICIE	PP-100	TERR. P. C.	TERRAIN	BÂTISSE		
1001	43321200	LOT BLVD DECARIE														
2002		10 49	P212		2750	6760										
2002						6789										
3001								6A	2B1	1			1	E02	18-1	
4204		PROVINCE DE QUEBEC MINS. DE LA VOIRIE														
4604		255 BL CREMAZIE E #800 H2M 1L5														
6001		ROUTE TRANS CANADIENNE														
1001	43321300	LOT BLVD DECARIE														
2002		10 49	P211		2500	6784										
2002						6860										
3001								6A	2B1	1			1	E02	18-1	
4204		PROVINCE DE QUEBEC MINS. DE LA VOIRIE														
4604		255 BL CREMAZIE E #800 H2M 1L5														
6001		ROUTE TRANS CANADIENNE														
1001	43321400	LOT BLVD DECARIE														
2002		10 49	P210		2500	6860										
2002						6829										
3001								6A	2B1	1			1	E02	18-1	
4204		PROVINCE DE QUEBEC MINS. DE LA VOIRIE														
4604		255 BL CREMAZIE E #800 H2M 1L5														
6001		ROUTE TRANS CANADIENNE														
1001	43321500	LOT BLVD DECARIE														
2002		10 49	P209		2500	6829										
2002						6857										
3001								6A	2B1	1			1	E02	18-1	
4204		PROVINCE DE QUEBEC MINS. DE LA VOIRIE														
4604		255 BL CREMAZIE E #800 H2M 1L5														
6001		ROUTE TRANS CANADIENNE														
1001	43321600	LOT BLVD DECARIE														
2002		10 49	P208		2500	6851										
2002						6874										

CODE	COMPTE	EMPLACEMENT - NOM, PROFESSION, RÉSIDENCE						P. C. A. S. S.	REF. V.	CATEGORIE D'ADRESSE	SCOLAIRE		VALEUR EN DOLLARS			MUNICIPAL	REMARQUES
		DIV. CAD.	CADASTRE	SUBDIVISION	FRONT	PROFONDEUR	SUPERFICIE				TERP. P. C.	TERRAIN	BÂTISSE	TOTAL			
3001	43321600									6A	281	1			1	EO2 18-1	
4204		PROVINCE DE QUEBEC MINS DE LA VOIRIE						99	1								
4604		255 BL CREMAZIE E 4800 H2M 1L5															
6001		ROUTE TRANS CANADIENNE															
1001	43321700																
2002		10 49		P207	2500	6874	1,672100										
2002						6895											
3001										6A	281	1			1	EO2 18-1	
4204		PROVINCE DE QUEBEC MINS DE LA VOIRIE						99	1								
4604		255 BL CREMAZIE E 4800 H2M 1L5															
6001		ROUTE TRANS CANADIENNE															
1001	43321800																
2002		10 49		P206	2750	6896	1,90000										
2002						6921											
3001										6A	281	1			1	EO2 18-1	
4204		PROVINCE DE QUEBEC MINS DE LA VOIRIE						99	1								
4604		255 BL CREMAZIE E 4800 H2M 1L5															
6001		ROUTE TRANS CANADIENNE															
7001		PONSARD															
1001	43321900																
2002		10 49		P179	2750	6995	1,92100										
2002						6999											
3001										6A	281	1			1	EO2 18-1	
4204		PROVINCE DE QUEBEC MINS DE LA VOIRIE						99	1								
4604		255 BL CREMAZIE E 4800 H2M 1L5															
6001		ROUTE TRANS CANADIENNE															
1001	43322000																
2002		10 49		P178	2500	6999	1,75200										
2002						7021											
3001										6A	281	1			1	EO2 18-1	

CODE	COMPTE	EMPLACEMENT - NOM, PROFESSION, RÉSIDENCE					C L E G I S L A T I O N	C A T É G O R I E	D A T I M E N T	SCOLAIRE		VALEUR EN DOLLARS			M U N I C I P A L	R E M A R Q U E S	
		DIV. CAD.	CADASTRE	SUBDIVISION	FRONT	PROFONDEUR				SUPERFICIE	TERMIN.	P. C.	TERRAIN	BÂTISSE			TOTAL
4204 4604 6001	43322000	PROVINCE DE QUEBEC MINS DE LA VOIRIE 255 BL CREMAZIE E #800 H2M 1L5 ROUTE TRANS CANADIENNE					95	1									
1001 2002 2002 3001	43322100	LOT BLVD DECARIE 10 49 P177 2300 7021 1,75800 7044									6A	281	1		1	E02 18-1	
4204 4604 6001		PROVINCE DE QUEBEC MINS DE LA VOIRIE 255 BL CREMAZIE E #800 H2M 1L5 ROUTE TRANS CANADIENNE					95	1									
1001 2002 2002 3001	43322200	LOT BLVD DECARIE 10 49 P174 2500 7044 1,76400 7066									6A	281	1		1	E02 18-1	
4204 4604 6001		PROVINCE DE QUEBEC MINS DE LA VOIRIE 255 BL CREMAZIE E #800 H2M 1L5 ROUTE TRANS CANADIENNE					95	1									
1001 2002 2002 3001	43322300	LOT BLVD DECARIE 10 49 P175 2500 7066 1,77000 7089									6A	281	1		1	E02 18-1	
4204 4604 6001		PROVINCE DE QUEBEC MINS DE LA VOIRIE 255 BL CREMAZIE E #800 H2M 1L5 ROUTE TRANS CANADIENNE					95	1									
1001 2002 2002 3001	43322400	LOT BLVD DECARIE 10 49 P174 2500 7089 1,77500 7111									6A	281	1		1	E02 18-1	
4204 4604 6001		PROVINCE DE QUEBEC MINS DE LA VOIRIE 255 BL CREMAZIE E #800 H2M 1L5 ROUTE TRANS CANADIENNE					95	1									

CODE	COMPTE	EMPLACEMENT - NOM, PROFESSION, RÉSIDENCE						FACON-1918 RÉGIM. ***	RELEVÉ	CATEGORIE BÂTIMENT	SCOLAIRE		VALEUR EN DOLLARS			MUNICIPAL *	REMARQUES
		DIV. CAD.	CADASTRE	SUBDIVISION	FRONT	PROFONDEUR	SUPERFICIE				BR/PC	TERR. P. C.	TERRAIN	BÂTISSE	TOTAL		
1001	43322500	LOT BL DECARIE															
2002		10 49		P173			1,95900	D									
3001									6A	281	1				1	EO2 18-1	
4204		PROVINCE DE QUEBEC MINS DE LA VOIRIE															
4004		255 BL CREMAZIE E #800 H2M 1L5															
6001		ROUTE TRANS CANADIENNE															
1001	43322600	LOT BLVD DECARIE															
2002		10 49		P146	2750	7180	1,95800										
2004		10 49		P145	2500	7214	1,79900										
2006		10 49		P144	2500	7214	1,80100										
2999						7236											
3001							5,56800										
3001									6A	281	1				1	EO2 18-1	
4204		PROVINCE DE QUEBEC MINS DE LA VOIRIE															
4004		255 BL CREMAZIE E #800 H2M 1L5															
6001		ROUTE TRANS CANADIENNE															
1001	43322700	LOT BLVD DECARIE															
2002		10 49		P143	2500	7259	1,81800										
2002						7281											
2004		10 49		P144	014	7250	1000										
2004						7259											
2999							1,82800										
3001									6A	281	1				1	EO2 18-1	
4204		PROVINCE DE QUEBEC MINS DE LA VOIRIE															
4004		255 BL CREMAZIE E #800 H2M 1L5															
6001		ROUTE TRANS CANADIENNE															
1001	43322800	LOT BLVD DECARIE															
2002		10 49		P142	2500	7381	1,82300										
2002						7314											
2004		10 49		P141	2500	7306	1,83000										
2004						7326											
2999							3,65300										
3001									6A	281	1				1	EO2 18-1	
4204		PROVINCE DE QUEBEC MINS DE LA VOIRIE															
4004		255 BL CREMAZIE E #800 H2M 1L5															

CODE	COMPTE	EMPLACEMENT - NOM, PROFESSION, RÉSIDENCE					* P R E C O L A I R E	* R E C O L A I R E	* R E C O L A I R E	* R E C O L A I R E	C A T É G O R I E B Â T I M E N T	SCOLAIRE		VALEUR EN DOLLARS			M U N I C I P A L	R E M A R Q U E S
		DIV. CAD.	CADASTRE	SUBDIVISION	FRONT	PROFONDEUR						SUPERFICIE	TERR.	TERR. P. C.	TERRAIN	BÂTISSE		
4001	43322800																	
1001	43322900																	
2002		10 49	P140		2750	7376												
2002						7351												
3001										6A		251	1				1 E02	18-1
4204																		
4604																		
6001																		
7001																		
1001	43323000																	
2002		14 49	P113							0								
3001										6A		251	1				1 E02	18-1
4204																		
4604																		
6001																		
1001	43323100																	
2002		10 49	P112		2500	7429												
2002						7451												
2004		10 49	P111		2500	7451												
2004						7474												
2999																		
3001										6A		251	1				1 E02	18-1
4204																		
4604																		
6001																		
1001	43323200																	
2002		10 49	110		2500	7494												
2002						7497												
3001										6A		251	1				1 E02	18-1
4204																		
4604																		

CODE	COMPTE	EMPLACEMENT - NOM, PROFESSION, RÉSIDENCE					* F C A D A S T R E	* M U N I C I P A L	* P R O F E S S I O N	* R É S I D E N C E	C A T É G O R I E B Â T I M E N T	SCOLAIRE		VALEUR EN DOLLARS			M U N I C I P A L	R E M A R Q U E S	
		DIV. CAD.	CADASTRE	SUBDIVISION	FRONT	PROFONDEUR						SUPERFICIE	D E P A R T E M E N T	TERR. P. C.	TERRAIN	BÂTISSE			TOTAL
4331	43323200	ROUTE TRANS CANADIENNE																	
1001	43323300	LOT BLVD DECARIE																	
2002		10 49		109	2500	7497									1,87700				
2002						7519													
3001										6A		2B1		1			1	E02 18-1	
4204		PROVINCE DE QUEBEC MINS DE LA VOIRIE																	
4604		255 BL CREMAZIE E 4800 H2M ILS																	
6001		ROUTE TRANS CANADIENNE																	
1001	43323400	LOT BLVD DECARIE																	
2002		10 49		108	2500	7519									1,66300				
2002						7541													
3001										6A		2B1		1			1	E02 18-1	
4204		PROVINCE DE QUEBEC MINS DE LA VOIRIE																	
4604		255 BL CREMAZIE E 4800 H2M ILS																	
6001		ROUTE TRANS CANADIENNE																	
1001	43323500	LOT BL DECARIE																	
2002		10 49		107	2750	7541									2,07700				
2002						7566													
3001										6A		2B1		1			1	E02 18-1	
4204		PROVINCE DE QUEBEC MINS DE LA VOIRIE																	
4604		255 BL CREMAZIE E 4800 H2M ILS																	
6001		ROUTE TRANS CANADIENNE																	
7501		SHORDON																	
1001	43323600	LOT BLVD DECARIE																	
2002		10 49		P80	2750	7620									2,09900				
2002						7644													
2004		10 49		P79	2500	7644									1,91400				
2004						7666													
2006		10 49		P78	2500	7666									1,91900				
2006						7689													
2999															5,93200				
3001										6A		2B1		1			1	E02 18-1	

CODE	COMPTE	EMPLACEMENT - NOM, PROFESSION, RÉSIDENCE					* C-0-0-0-0-0 R-0-0-0-0-0 * * *	* R-0-0-0-0-0 * * *	CATÉGORIE BÂTIMENT	SCOLAIRE			VALEUR EN DOLLARS			MUNICIPAL	REMARQUES
		DIV. CAD.	CADASTRE	SUBDIVISION	FRONT	PROFONDEUR				SUPERFICIE	PAVS	TERR. P. C.	TERRAIN	BÂTISSE	TOTAL		
4204 4604 6001	43323600	PROVINCE DE QUEBEC MINS DE LA VOIRIE 255 BL CREMAZIE E #800 H2M 1L5 ROUTE TRANS CANADIENNE															
1001 2002 2002 2004 2999	43323700	LOT BLVD DECARIE 10 49 P77 2500 7689 1,92500 7711 10 49 P76 050 7711 3900 1,96400															
3001								6A	281	1				1	EO2	18-1	
4204 4604 6001		PROVINCE DE QUEBEC MINS DE LA VOIRIE 255 BL CREMAZIE E #800 H2M 1L5 ROUTE TRANS CANADIENNE															
1001 2002 2002 2004 2004 2006 2999	43323800	LOT BLVD DECARIE 10 49 P75 2500 7734 1,93600 7756 10 49 P74 2750 7756 2,13600 7781 10 49 P76 2450 7711 1,89200 7734 5,96400															
3001								6A	281	1				1	EO2	18-1	
4204 4604 6001		PROVINCE DE QUEBEC MINS DE LA VOIRIE 255 BL CREMAZIE E #800 H2M 1L5 ROUTE TRANS CANADIENNE															
7001		BYRON															
1001 2002 2002 2004 2004 2006 2999	43323900	LOT BLVD DECARIE 10 49 P46 2500 7858 1,96700 7881 10 49 P45 765 7897 59500 7889 10 49 P47 2750 7825 2,15800 7858 4,72000															
3001								6A	281	1				1	EO2	18-1	
4204 4604 6001		PROVINCE DE QUEBEC MINS DE LA VOIRIE 255 BL CREMAZIE E #800 H2M 1L5 ROUTE TRANS CANADIENNE															

CODE	COMPTE	EMPLACEMENT - NOM, PROFESSION, RÉSIDENCE					C	D	E	F	G	H	SCOLAIRE		VALEUR EN DOLLARS			MUNICIPAL	REMARQUES			
		DIV. CAD.	CADASTRE	SUBDIVISION	FRONT	PROFONDEUR							SUPERFICIE	BASE	TERR. P. C.	TERRAIN	BÂTISSE			TOTAL		
1001	43324000	LOT BLVD DECARIE																				
2002		10 49	P45		1756	7889				1,37900												
2002						7903																
2004		10 49	P43		1803	7925				1,43000												
2004						7941																
2006		10 49	P44		2500	7903				1,97900												
2006						7925																
2999										4,78800												
3001												6A	281	1				1	E02	16-1		
4204		PROVINCE DE QUEBEC MINS DE LA VOIRIE																				
4604		255 BL CREMAZIE E #800 H2M 1L5																				
6001		ROUTE TRANS CANADIENNE																				
1001	43324100	LOT BLVD DECARIE																				
2002		10 49	P43		697	7941				55400												
2002						7948																
2004		10 49	P42		2500	7949				1,99000												
2004						7970																
2006		10 49	P41		2803	7970				2,23700												
2006						7904																
2999										4,78100												
3001												6A	281	1				1	E02	16-1		
4204		PROVINCE DE QUEBEC MINS DE LA VOIRIE																				
4604		255 BL CREMAZIE E #800 H2M 1L5																				
6001		ROUTE TRANS CANADIENNE																				
7001		GLOBERT AVE																				
1001	43324200	LOT BL DECARIE																				
2002		10 49	P7		2780	7460				2,09800												
2002					2750	7630																
2004		10 49	P6		2520	7630				1,86100												
2004					2530	7310																
2006		10 49	P5		2456	7310				1,77300												
2006					2450	7160																
2999										5,73200												
3001												6A	281	1				1	E02	16-1		
4204		PROVINCE DE QUEBEC MINS DE LA VOIRIE																				
4604		255 BL CREMAZIE E #800 H2M 1L5																				
6001		ROUTE TRANS CANADIENNE																				
1001	43324400	LOT BL DECARIE																				

CODE	COMPTE	EMPLACEMENT - NOM, PROFESSION, RÉSIDENCE						CATEGORIE BÂTIMENT	SCOLAIRE		VALEUR EN DOLLARS			MUNICIPAL	REMARQUES	
		DIV. CAD.	CADASTRE	SUBDIVISION	FRONT	PROFONDEUR	SUPERFICIE		DRAS	TERR. P. C.	TERRAIN	BÂTISSE	TOTAL			
2002	43324400	10 49		P4	2500	6692	1,67300									
2004		10 49		P3	2500	6693	1,67300									
2004						6690										
2006		10 49		P5	050	7157	3600									
2008		10 49		P2	2500	6690	1,67200									
2008						6689										
2010		10 49		P1	IRR	6689	2,03500									
2010					3424	5369										
2999							7,08900									
3001								6A	281	1				1 E02	16-1	
4204		PROVINCE DE QUEBEC MINS DE LA VOIRIE														
4604		255 BL CREMAZIE E #800 N2M 1LS														
6001		ROUTE TRANS CANADIENNE														
7001		QUEEN MARY ROAD														
7002		5125 BL DECARIE VOIR 5295 QUEEN MARY RD														
1001	43324500	5131-39 BLVD DECARIE														
	A. 39895															
2002		10 50		P144	2000	8940	1,76500									
2002						8910										
2004	A. 39896	10 50		P145-1	470	8910	37400									
2004						8900										
2006	03-01-80	10 50		P142	2000	7000	1,39700									
2006						6970										
2008		10 50		97-1	2000	2000	40000									
2010		10 50		P143	2000	8970	1,79100									
2010						8940										
2999							6,74700									
3001								4B	2 281		43200	219950	263150	T C	1	
4201		HEMAN INVESTMENTS LTD														
4601		5131 DECARIE H3W 3C2														
1001	43324520	5143-45 BLVD DECARIE														
	A. 39897															
2002		10 50		P145-2	1500	8910	1,40500									
2002						8880										
2004	A-54413	10 50		P146	1780	8880	1,62300									
2004					1500	8850										
2999	05-12-80						3,02800									
3001								4B	2 281		33300	61700	95000	T C	1	
4201		HEMAN INVESTMENTS LTD														
4601		5131 BL DECARIE H3W 3C2														
1001	43324540	LOT BLVD DECARIE														

43324500

ANNULÉ

DA6 I 1

Succ. Henry Nasella
 Att. Jonathan J. Robinson
 800 Victoria Sq #612 Mtl.

CERT.	EFF.
185803-1-80	90

43324520

CFN 1

1201 Avenue Beaulongue (Patisserie)
 Angers 5143 Inc.
 4601 5143 St. Denis H3W 3C2

CERT.	EFF.
185812-12-80	

43324520

ANNULÉ

DA6 I 1

Succ. Henry Nasella
 Att. Jonathan J. Robinson
 800 Victoria Sq #612 Mtl.

CERT.	EFF.
185803-1-80	90

43324500

ANNULÉ

CFN 1

4553 94768 Canada Limitee
 4603 5131 St. Denis H3W 3CA

CERT.	EFF.
18610 25/11/85	85

43324500

CFN 1

1201 Société Nationale de Patisserie
 4601 385 Beaulongue St. H3W 1E2

CERT.	EFF.
185814-12-80	

CODE	COMPTE	EMPLACEMENT - NOM, PROFESSION, RÉSIDENCE					SUPERFICIE	CATEGORIE BÂTIMENT	SCOLAIRE		VALEUR EN DOLLARS			MUNICIPAL	REMARQUES		
		DIV. CAD.	CADASTRE	SUBDIVISION	FRONT	PROFONDEUR			TERR.	P. C.	TERRAIN	BÂTISSÉ	TOTAL				
2002	43324540	10 50		P142	2000	000	300										
2002						030											
2004		10 50		P143	2000	030	900										
2004						060											
2006		10 50		P144	2000	060	1500										
2006						090											
2008		10 50		P145-1	470	090	400										
2999							3100										
3001								6A	2B1	1			1	E02	18-1		
4204		PROVINCE DE QUÉBEC MINS DE LA VOIRIE						99	1								
4604		255 BL CREMAZIE E #800 H2M 1L5															
6001		ROUTE TRANS CANADIENNE															
1001	43324560	LOT BLVD DECARIE															
2002		10 50		P145-2	1580	090	1700										
2002						120											
2004		10 50		P146	1780	120	3300										
2004					1900	150											
2999							5000										
3001								6A	2B1	1			1	E02	18-1		
4204		PROVINCE DE QUÉBEC MINS DE LA VOIRIE						99	1								
4604		255 BL CREMAZIE E #800 H2M 1L5															
6001		ROUTE TRANS CANADIENNE															
1001	43324580	LOT BLVD DECARIE															
2002		10 50		P146	220	150	300										
2004		10 50		P147	2000	150	3300										
2004						180											
2006		10 50		P148-1	1200	180	2300										
2006						200											
2999							5900										
3001								6A	2B1	1			1	E02	18-1		
4204		PROVINCE DE QUÉBEC MINS DE LA VOIRIE						99	1								
4604		255 BL CREMAZIE E #800 H2M 1L5															
6001		ROUTE TRANS CANADIENNE															
1001	43324630	LOT BLVD DECARIE															
2002		10 50		P148-2	800	200	1500										
2002						210											
2004		10 50		P149	2000	210	4500										
2004						240											
2006		10 50		P150	2000	240	5100										
2006						270											

CODE	COMPTE	EMPLACEMENT - NOM, PROFESSION, RÉSIDENCE						P.C. 434	P.C. 435	P.C. 436	P.C. 437	P.C. 438	P.C. 439	P.C. 440	SCOLAIRE			VALEUR EN DOLLARS			MUNICIPAL	REMARQUES				
		DIV. CAD.	CADASTRE	SUBDIVISION	FRONT	PROFONDEUR	SUPERFICIE								CATÉGORIE BÂTIMENT	DIV.	TERR. P. C.	TERRAIN	BÂTISSÉ	TOTAL						
2000 2008 2999	43324630	10 50	P151		2000	270 300	5700 16800																			
3001														6A	281	1				1	E02	18-1				
4204 4604		PROVINCE DE QUÉBEC MINS DE LA VOIRIE 255 BL CREMAZIE E #800 H2M 1L5																								
6001		ROUTE TRANS CANADIENNE																								
1001	43324660	LOT BLVD DECARIE																								
2002 2002 2004 2004 2999		10 50	P152		2000	300 330	6300 3400																			
3001		10 50	P153		1000	330 345	9700							6A	281	1			1	E02	18-1					
4204 4604		PROVINCE DE QUÉBEC MINS DE LA VOIRIE 255 BL CREMAZIE E #800 H2M 1L5																								
6001		ROUTE TRANS CANADIENNE																								
1001	43324750	LOT BLVD DECARIE																								
2002 2002 2004 2004 2999		10 50	P153		1000	345 360	3500 7500																			
3001		10 50	P154		2000	360 390	11000							6A	281	1			1	E02	18-1					
4204 4604		PROVINCE DE QUÉBEC MINS DE LA VOIRIE 255 BL CREMAZIE E #800 H2M 1L5																								
6001		ROUTE TRANS CANADIENNE																								
1001	43324850	5149-53 BLVD DECARIE																								
2002 2002 2004 2004 2006 2006 2999		10 50	P146		220	8860	14100																			
					100																					
		10 50	P147		2000	8850	1,76700																			
						8820																				
		10 50	P148-1		1200	8820	1,06700																			
						8800																				
							2,96500																			
3001														4B	1 281	32400	83700	116300	T C	1						
4204 4604		M. YVON DUHAMEL, TAVERNIER 880 PL DECELLES V ST LAURENT H4M 1C578																								

CODE	COMPTE	EMPLACEMENT - NOM, PROFESSION, RÉSIDENCE					CATEGORIE D'IMMEUBLE	SCOLAIRE	VALEUR EN DOLLARS			REMARQUES	
		DIV. CAD.	CADASTRE	SUBDIVISION	FRONT	PROFONDEUR			SUPERFICIE	TERRAIN	BÂTISSE		TOTAL
1001	43324900			5159 BLVD DECARIE									
2002		10 50	P148-2		800	8800							
2002						8790							
2004		10 50	P149		2000	8790							
2004						8780							
2006		10 50	P150		2000	8760							
2006						8730							
2008		10 50	P151		2000	8730							
2008						8700							
2999													
						5,95200							
3001													
4204				BANQUE D'ÉPARGNE DE LA CITE ET DU DISTRICT DE MTL, E MTL									
4804				5159 BL DECARIE H3W 3C2									
1001	43325200			5167 BL DECARIE									
2002		10 50	P152		2000	8700							
2002						8670							
2004		10 50	P153		1000	8670							
2004						8660							
2999						8666							
						2,60300							
3001													
4211				MR SAUL JOSEPH, MERCHANT									
4811				3308 WESTBURY AV H3W 2X4									
1001	43325300			5171-75 BLVD DECARIE									
2002		10 50	P153		1000	8645							
2002						8640							
2004		10 50	P154		2000	8640							
2004						8610							
2999													
						2,59000							
3001													
4204				MME SAMUEL ALBERT (DOROTHY MAZER), MERCHANT									
4804				5616 PARK AV H2V 4M1									
4207				MME THEODORE KAHANE (LILLIE S MAZER)									
4210				MME DAVID ADLER (HILDA MAZER)									
5791				ATT ESTATE M MAZER									
5792				5616 PARK AV H2V 4M1									
1001	43325400			5177-93 BLVD DECARIE									
2002		10 50	P156		2000	8555							
2004		10 50	P155		2000	8555							
2006		10 50	P157		2000	8555							

CERT.	EFF.	
15/8/80	1/1/80	93

65450	182900	248350
65450	179250	244800

CODE	COMPTE	EMPLACEMENT - NOM, PROFESSION, RÉSIDENCE					CATEGORIE D'IMMEUBLE	SCOLAIRE		VALEUR EN DOLLARS			MUNICIPAL	REMARQUES	
		DIV. CAD.	CADASTRE	SUBDIVISION	FRONT	PROFONDEUR		SUPERFICIE	TYPE	ANN. P. C.	TERRAIN	BÂTISSE			TOTAL
2002 2999	43325400 A-42260	10 50	P158		2000	8555	1,71100								
3001	20-3-80						6,84400								
4201 4301	A-43750 11-7-80								4B	2	2B1	75300	147950	223250	T C 1
		CHUNG & LEE ENTREPRISES INC 5193 BL DECARIE													
		VERSO													
1001	43325800	5203 BL DECARIE													
2002 2002 2004 2004 2999		10 50	P159		2000	8500	1,69500								
						8460									
		10 50	P160		1000	8460	84500								
						8450									
							2,54000								
3001									4B	1	2B1	27950	10150	38100	T C 1
4204 4304 4207 4307 4210 4310		MR NORMAN GOLDBERG 1/2, ENGINEER 5205 BLVD DECARIE H3W 3C2 MRS SARON GORDON (RHODA GOLDBERG 1/4) 5250 ROSDALE AVE H4V 2H6 MRS ISSIE ELMAN (DOVINA GOLDBERG 1/4) 5755 DAVIES AVE H4W 2R5													
1001	43325610	LOT BLVD DECARIE													
2002 2002 2004 2004 2006 2006 2006 2099		10 50	P156		2000	473	9700								
						500									
		10 50	P155		2000	390	8100								
						418									
		10 50	P156		2000	418	8600								
						445									
		10 50	P157		2000	445	9200								
						473									
							35600								
3001									6A		2B1				1 ED2 18-1
4204 4304		PROVINCE DE QUÉBEC MINS DE LA VOIRIE 255 BL CREMAZIE E 4800 H2M 1L5													
3001		ROUTE TRANS CANADIENNE													
1001	43325620	LOT BLVD DECARIE													
2002 2002 2004 2004 2006 2006 2099		10 50	P159		2000	510	10500								
						540									
		10 50	P160		2000	540	11100								
						570									
		10 50	P161		2000	570	11700								
						600									
							33300								

43325400

ANNULE

1811

4202 M. Gregory Epaminidis
4602 4906 Park Rd H3W 1Z7

CERT.	OFF.
15/7/18	12/3/18
	83

43325400

1811

4202 M. Gregory Epaminidis
4602 4906 Park Rd H3W 1Z7

1811

4203 M. Kikolova Darla
4603 6946 Champagne #5 H3N 2S5

CERT.	OFF.
11/8/2011	4/1/80

ANNULE

CODE	COMPTE	EMPLACEMENT - NOM, PROFESSION, RÉSIDENCE					P.A.S. 4-1-1 REBUT ***	OFFIC C	CATEGORIE BÂTIMENT	SCOLAIRE		VALEUR EN DOLLARS			MUNICIPAL *	REMARQUES
		DIV. CAD.	CADASTRE	SUBDIVISION	FRONT	PROFONDEUR				SUPERFICIE	TERR. P. C.	TERRAIN	BÂTISSÉ	TOTAL		
3001	43325820								6A	281	1			1	E02 18-1	
4204		PROVINCE DE QUEBEC MINS DE LA VOIRIE					99	1								
4604		255 BL CREMAZIE E #800 H2M 1L5														
6001		ROUTE TRANS CANADIENNE														
1001	43325830	LOT BLVD DECARIE														
2002		10 50	P163		2000	600						12000				
2004		10 50	P164		2000	600						12000				
2006		10 50	P165		2000	600						12000				
2008		10 50	P167		2000	600						12000				
2010		10 50	P168		2000	600						12000				
2012		10 50	P166		2000	600						12000				
2014		10 50	P173		2000	600						12000				
2016		10 50	P169		2000	600						12000				
2018		10 50	P170		2000	600						12000				
2020		10 50	P171		2000	600						12000				
2022		10 50	P172		2000	600						12000				
2024		10 50	P174		2000	600						12000				
2026		10 50	P175		2000	600						12000				
2028		10 50	P162		2000	600						12000				
2999												1,68000				
3001									6A	281	1			1	E02 18-1	
4204		PROVINCE DE QUEBEC MINS DE LA VOIRIE					99	1								
4604		255 BL CREMAZIE E #800 H2M 1L5														
6001		ROUTE TRANS CANADIENNE														
1001	43325840	LOT BLVD DECARIE														
2002		10 50	P176		2000	600						12000				
2004		10 50	P177		2000	600						12000				
2999												24000				
3001									6A	281	1			1	E02 18-1	
4204		PROVINCE DE QUEBEC MINS DE LA VOIRIE					99	1								
4604		255 BL CREMAZIE E #800 H2M 1L5														
6001		ROUTE TRANS CANADIENNE														
1001	43325850	LOT BLVD DECARIE														
2002		10 50	P178		2000	600						12000				
2004		10 50	P179		2000	600						12000				
2006		10 50	P180		2000	600						13800				
2008				IRR		1500										
2999												37800				
3001									6A	281	1			1	E02 18-1	

CODE	COMPTE	EMPLACEMENT - NOM, PROFESSION, RÉSIDENCE						CATEGORIE DATUM	SCOLAIRE		VALEUR EN DOLLARS			MUNICIPAL	REMARQUES	
		DIV. CAD.	CADASTRE	SUBDIVISION	FRONT	PROFONDEUR	SUPERFICIE		TYPE	TERR. P. C.	TERRAIN	BATISSE	TOTAL			
4204 4604 6001	43325850	PROVINCE DE QUEBEC RINS DE LA VOIRIE 255 BL CREMAZIE E #800 H2M 1LS ROUTE TRANS CANADIENNE														
1001 2002 2004 2006 2010 2012 2014 2999	43325900	5205-07 BLVD DECARIE														
		10 50	P160		1000	8450	84500									
		10 50	P161		2000	8430	1,68300									
						8400										
							2,52600									
4204 4604 4207 4607 4210 4610		MR NORMAN GOLDBERG 1/2, ENGINEER 5205 BLVD DECARIE H3W 3C2 MRS AARON GORDON (RHODA GOLDBERG 1/4) 5250 ROSEDALE AVE H4V 2H6 MRS ISSIE ELMAN (DOVENA GOLDBERG 1/4) 5755 DAVIES AVE H4W 2R5						4A 5A 5A	1	281	27800	20000	47800	T C 1		
1001 2002 2004 2006 2999	43326000	5209-19 BL DECARIE														
	A-77606	10 50	P162		2000	8400	1,68000									
	17-10-20	10 50	P163		2000	8400	1,68000									
		10 50	P164		2000	8400	1,68000									
							5,04000									
4204 4604		LA CORP MODERNE DE MONTRÉAL 3310 BL EDOUARD MONTPETIT H3T 1K5						4A	2	281	55450	128000	183450	T S 1		
1001 2002 2004 2006 2008 2010 2012 2014 2999	43326100	5225 BLVD DECARIE														
		10 50	P165		2000	8400	1,68000									
		10 50	P166		2000	8400	1,68000									
		10 50	P167		2000	8400	1,68000									
		10 50	P168		2000	8400	1,68000									
		10 50	P169		2000	8400	1,68000									
		10 50	P170		2000	8400	1,68000									
		10 50	P171		2000	8400	1,68000									
							11,76000									
4204 4604		UNITED THEATRES LTD-CINEMAS UNIS LTEE 5887 KENKLAND H4A 1G6						4A	2	281	95000	237700	255300	T C 1		

VERSO

CRBT	EFF.
1/160	1/23

5-11-60
3529
28 30 1

Alzavaca

1811

1801 M Jack Bordenman
1801 Hior Cole de Wigen

EXP	177	3
THAT	1811	1811-1811

CODE	COMPTE	EMPLACEMENT - NOM, PROFESSION, RÉSIDENCE					RECEP	REFLEX	CATEGORIE	DATE	VALEUR EN DOLLARS			MUNICIPAL	REMARQUES		
		DIV. CAD.	CADASTRE	SUBDIVISION	FRONT	PROFONDEUR					SUPERFICIE	TERRAIN	BÂTIMENT			TOTAL	
1001	43327000	5235-53 BLVD DECARIE															
2002		10 50	P175		2000	8400											
2004		10 50	P172		2000	8400											
2006		10 50	P173		2000	8400											
2008		10 50	P174		2000	8400											
2999																	
3001																	
4201		MR DAVID BLOOM															
4601		5150 MACDONALD AV #1402 COTE ST LUC H3X 2V7															
1001	43327100	5265-71 BLVD DECARIE															
2002		10 50	P176		2000	8400											
2004		10 50	P177		2000	8400											
2999																	
3001																	
4202		HORANTZ REALTY LTD															
4602		5265 BL DECARIE H3W 3C2															
1001	43327300	5265-69 BLVD DECARIE															
2002		10 50	P178		2000	8400											
2004		10 50	P179		2000	8400											
2006		10 50	P180		2000	8400											
2999																	
3001																	
4202		MR PETER BOUGAS, CONTRACTOR															
4602		673 ST ROCH H3N 1L2															
4203		MR ANDREAS BOUGAS, MENUISIER															
4603		673 ST ROCH H3N 1L2															
7001		ISABELLA															
1001	43327450	LGT BLVD DECARIE															
2002		10 50	P341		2100	600											
2004		10 50	P342		2000	600											
2999																	
3001																	
4204		PROVINCE DE QUÉBEC MINS DE LA VOIRIE															
4604		255 BL CREMAZIE E #800 H2M 1L5															
8001		ROUTE TRANS CANADIENNE															

CODE	COMPTE	EMPLACEMENT - NOM, PROFESSION, RÉSIDENCE						CATEGORIE BÂTIMENT	SCOLAIRE		VALEUR EN DOLLARS			MUNICIPAL	REMARQUES	
		DIV. CAD.	CADASTRE	SUBDIVISION	FRONT	PROFONDEUR	SUPERFICIE		TERRE	P. G.	TERRAIN	BÂTISSE	TOTAL			
1001	43327550	LOT BLVD DECARIE														
2002		10 50	P343		2000	600										
2004		10 50	P344		2000	600										
2999																
3001																
4204		PROVINCE DE QUEBEC MINS. DE LA VOIRIE														
4604		255 BL CREMAZIE E 4800 H2M 1L5														
6001		ROUTE TRANS CANADIENNE														
1001	43327600	5301-05 BL DECARIE														
2002		10 50	P341		2100	6400										
2004		10 50	P342		2000	6400										
2999																
3001																
4204		KANE & FETTERLEY INC														
4604		5301 BL DECARIE H3W 3C4														
1001	43327700	5311-15 BL DECARIE														
2002		10 50	P344		2000	8396										
2052						8320										
2004		10 50	P343		2000	8400										
2004						8396										
2999																
3001																
4201		MR PETER T SUM. PHYSICIAN														
4601		4945 CIRCLE RD H3W 1Z8														
1001	43327800	5317-23 BLVD DECARIE														
2002		10 50	P345		2000	8380										
2004		10 50	P346		2000	8370										
2004						8300										
2999																
3001																
4204		MRS ERWIN I KLEIN (CECILE E EFROS)														
4604		5323 BL DECARIE H3W 3C4 5500 <i>Clarendon</i> H3X 2S8														

CODE	COMPTE	EMPLACEMENT - NOM, PROFESSION, RÉSIDENCE					RECORD	CATEGORIE D'IMMEUBLE	SCOLAIRE		VALEUR EN DOLLARS			MUNICIPAL	REMARQUES
		DIV. CAD.	CADASTRE	SUBDIVISION	FRONT	PROFONDEUR			SUPERFICIE	TERR. P. C.	TERRAIN	BÂTISSE	TOTAL		
1001	43327900	5325/21/33 BL DECARIE													
2002		10 50	P347		2000	8300									
2002						2290									
2008		10 50	P348		2000	8170									
2006		10 50	P349		1400	8110									
2999															
3001															
4204		MR ISIDORE CASSACK, MERCHANT						4A	1	281	35450	64050	101500	T C 1	
4604		5791 TRANS ISLAND AVE H3W 3B3 <i>5325 Decarie H3W2C4</i> <i>5101 (17-11-20) R. M.</i>													
1001	43328200	5335-47 BLVD DECARIE													
1002		5280 AVE LACOMBE													
2002		10 50	P349		600	8110									
2002						8080									
2004		10 50	P1056		3300	7910									
2006		10 50	P1054		2700	7770									
2008		10 50	P353		695	7740									
2008					702	7690									
2999															
3001															
4201		MR CHAUR M CHUANG						4A	1	281	54100	107400	161500	T C 1	
4801		5765 DECARIE BL #2 H3W 3C8													
4202		MRS CHAUR M CHUANG (CHING T YANG)													
4802		5765 DECARIE BL #2 H3W 3C8													
7001		AVE LACOMBE													
1001	43328550	6405 BL DECARIE													
2002		10 50	1196		IRR	5940									
2002					22250	7500									
3001															
4211		TEXACO CANADA LTD.						4G	2	281	126050	87930	214000	T C 1	
4611		BOITE POSTALE 1600 STATION H MONTREAL H3C 2L8 <i>90 Wynford Drive</i> <i>AL EDOUARD, MONTRETT</i> <i>Don Mills, Ontario, M3C-1K5</i> <i>f 681 (15-2-80) R.</i>													
7301															
1001	43329400	5455 BL DECARIE													
2002		10 50	P1193		8000	5610									
2002						5680									
2004		10 50	1194		2960	6122									
2004						2959									
2006		10 50	P1193			1890									
2006		10 50	P1193		9000	5600									
2006						5793									

CERT.	EFF.
11/18	11/80
	83

CODE	COMPTE	EMPLACEMENT - NOM, PROFESSION, RÉSIDENCE					C.C.	C.C.	C.C.	C.C.	C.C.	C.C.	VALEUR EN DOLLARS			REMARQUES
		DIV. CAD.	CADASTRE	SUBDIVISION	FRONT	PROFONDEUR							SUPERFICIE	SCOLAIRE	TERR.	
2499	43329400															
3001																
4204																
5701																
5702																
6009																
1001	43330100															
2002																
2004																
2006																
2999																
3001																
4204																
4604																
6001																
1001	43330400															
2002																
2002																
2004																
2999																
3001																
4204																
4604																
6001																
1001	43330500															
2002																
2002																
3001																
4204																
4604																
6001																
1001	43330600															

SERVICE D'ÉVALUATION

CODE	COMPTE	EMPLACEMENT - NOM, PROFESSION, RÉSIDENCE					FACILITÉ RENTIER ***	CATEGORIE BÂTIMENT	SCOLAIRE		VALEUR EN DOLLARS			MUNICIPAL	REMARQUES
		DIV. CAD.	CADASTRE	SUBDIVISION	FRONT	PROFONDEUR			SUPERFICIE	ORFÈVRE	TERR. P. C.	TERRAIN	BÂTISSÉ		
2002	43330600														
2004		10 50		P389		6850									
2004		10 50		P387	2000	6670	1,36400								
2006					2000	6730	1,34000								
2999		10 50		P388		6790									
3001						2000									
3001															
3001															
4204	43330900														
4604															
6001															
6001															
1001	43331000														
2002															
2002		10 50		P390	2000	6090	1,22000								
3001						6110									
3001						6110									
4204	43331100														
4604															
6001															
6001															
1001	43331200														
2002															
2002		10 50		P391	2100	6110	1,28600								
3001						6140									
3001						6140									
4204	43331300														
4604															
6001															
6001															
1001	43331400														
2002															
2002		10 50		P392	2100	6140	1,29100								
3001						6160									
3001						6160									
4204	43331500														
4604															
6001															
6001															
7001															
7001															
1001	43331600														
1001															

CODE	COMPTE	EMPLACEMENT - NOM, PROFESSION, RÉSIDENCE					SUPERFICIE	CATEGORIE GÉNÉRAL	SCOLAIRE		VALEUR EN DOLLARS			REMARQUES
		DIV. CAD.	CADASTRE	SUBDIVISION	FRONT	PROFONDEUR			TERR.	TERR.	TERRAIN	BÂTISSE	TOTAL	
2002	43331110	10 50		P345	2000	620								
2002						650								
2004		10 50		P346	2000	660								
2004						680								
2006		10 50		P347	2000	680								
2006						750								
2008		10 50		P348	2000	750								
2008						800								
2010		10 50		P349	2000	800								
2010						950								
2012		10 50		P1056	3300	950								
2012						1100								
2014		10 50		P1054	2700	1100								
2014						1300								
2016		10 50		P353	690	1300								
2016						1310								
2999														
						1,48500								
3001									6A	281	1			1 E02 18-1
4204				PROVINCE DE QUEBEC MINS DE LA VOIRIE										
4404				255 BL CREMAZIE E #800 H2M ILS										
6001				ROUTE TRANS CANADIENNE										
3001	43331120			LOT BLVD DECARIE										
2002		10 50		P356										
2004		10 50		P357										
2006		10 50		P358										
2008		10 50		P359										
2010		10 50		P360										
2012		10 50		P361										
2014		10 50		P362										
2016		10 50		P363										
2016		10 50		P364										
2020		10 50		P365										
2022		10 50		P366										
2024		10 50		P367										
2026		10 50		P371										
2026		10 50		P372										
2030		10 50		P373										
2032		10 50		P374										
2034		10 50		P375										
2036		10 50		P376										
2038		10 50		P1053										
2040		10 50		P1052										
2042		10 50		P1051										
2044		10 50		P1050										
2999														
						14,46300								
3001									6A	281	1			1 E02 18-1
4204				PROVINCE DE QUEBEC MINS DE LA VOIRIE										
4404				255 BL CREMAZIE E #800 H2M ILS										
6001				ROUTE TRANS CANADIENNE										

CODE	COMPTE	EMPLACEMENT - NOM, PROFESSION, RÉSIDENCE						P.C.C. 4348 R.C. 231	RELEVÉ	CATEGORIE BÂTIMENT	SCOLAIRE		VALEUR EN DOLLARS			MUNICIPAL	REMARQUES
		DIV. CAD.	CADASTRE	SUBDIVISION	FRONT	PROFONDEUR	SUPERFICIE				BRAND	TERR. P. C.	TERRAIN	BÂTISSÉ	TOTAL		
1001	43331130	LOT BLVD DECARIE															
2002		10 50	P1049		3000	2510	74000										
2002						2420											
2004		10 50	P1048		3000	2330	71200										
2999							1,45200										
3001									6A		281	1			1	EO2 18-1	
4204		PROVINCE DE QUEBEC MINS DE LA VOIRIE						9F	1								
4604		255 BL CREMAZIE E #800 H2M ILS															
6001		ROUTE TRANS CANADIENNE															
1001	43331140	LOT BLVD DECARIE															
2002		10 50	P387		2000	2330	46000										
2002						2270											
2004		10 50	P388		2000	2210	44800										
2006		10 50	P389		2000	2150	4,36000										
2999							13,44001										
3001									6A		281	1			1	EO2 18-1	
4204		PROVINCE DE QUEBEC MINS DE LA VOIRIE						9F	1								
4604		255 BL CREMAZIE E #800 H2M ILS															
6001		ROUTE TRANS CANADIENNE															
1001	43331150	LOT BLVD DECARIE															
2002		10 50	P392		2100	2860	59900										
2002						2840											
2004		10 50	P390		2000	2910	68000										
2004						2890											
2006		10 50	P391		2100	2890	60400										
2006						2860											
2999							1,78300										
3001									6A		281	1			1	EO2 18-1	
4204		PROVINCE DE QUEBEC MINS DE LA VOIRIE						9F	1								
4604		255 BL CREMAZIE E #800 H2M ILS															
6001		ROUTE TRANS CANADIENNE															
1001	43331200	LOT BL DECARIE															
2002		10 50	P529														
2004		10 50	P530														
2006		10 50	P531														
2999							3,79600										
3001									6A		281	1			1	EO2 18-1	

CODE	COMPTE	EMPLACEMENT - NOM, PROFESSION, RESIDENCE					CATEGORIE D'IMMEUBLE	SCOLAIRE	VALEUR EN DOLLARS			MUNICIPAL	REMARQUES			
		DIV. CAD.	CADASTRE	SUBDIVISION	FRONT	PROFONDEUR			SUPERFICIE	TERR. P. C.	TERRAIN			BÂTISSE	TOTAL	
4204 4604 6001	43331200	PROVINCE DE QUEBEC MINS DE LA VOIRIE 255 SL CREMAZIE E #000 H2M 1L5 ROUTE TRANS CANADIENNE					9F	1								
1001 2002 2004 2004 2999 3001	43331500	LOT BLVD DECARIE 10 50 P1157 10 50 P1156									6300 6500 6500 6640	1.93000 1.96600				3.89600
4204 4604 6001	43331550	PROVINCE DE QUEBEC MINS DE LA VOIRIE 255 SL CREMAZIE E #800 H2M 1L5 ROUTE TRANS CANADIENNE					9F	1	6A	281					1 E02 18-1	
1001 2002 2004 2999 3001	43331550	LOT SL DECARIE 10 50 P1158 10 50 P1154														3.44100
4204 4604 6001	43331650	PROVINCE DE QUEBEC MINS DE LA VOIRIE 255 SL CREMAZIE E #800 H2M 1L5 ROUTE TRANS CANADIENNE					9F	1	6A	281					1 E02 18-1	
1001 2002 2004 3001	43331650	LOT BL DECARIE 10 50 P1154 10 50 P1153														
4204 4604 6001	43331700	PROVINCE DE QUEBEC MINS DE LA VOIRIE 255 SL CREMAZIE E #800 H2M 1L5 ROUTE TRANS CANADIENNE					9F	1	6A	281					1 E02 18-1	
1001 2002 2004 2999 3001	43331700	LOT BL DECARIE 10 50 P1152 10 50 P1151														2.35700
									6A	281					1 E02 18-1	

CODE	COMPTE	EMPLACEMENT - NOM, PROFESSION, RÉSIDENCE					C	D	E	F	G	H	SCOLAIRE		VALEUR EN DOLLARS			MUNICIPAL	REMARQUES
		DIV. CAD.	CADASTRE	SUBDIVISION	FRONT	PROFONDEUR							SUPERFICIE	ANNEE	TERR. P. C.	TERRAIN	BÂTISSE		
4204 4504 6001	43331700	PROVINCE DE QUÉBEC MINS DE LA VOIRIE 255 BL CREMAZIE E #800 H2M 1L5 ROUTE TRANS CANADIENNE					9F												
1001 2002 3001	43331800	LOT 8L DECARIE 10 50 P1151									2,03400		6A	281				1 E02	18-1
4204 4504 6001		PROVINCE DE QUÉBEC MINS DE LA VOIRIE 255 BL CREMAZIE E #800 H2M 1L5 ROUTE TRANS CANADIENNE					9F												
1001 2002 2002 2004 2004 2006 2006 2999 3001	43331850	LOT 8L DECARIE 10 50 P1150 10 50 P1149 10 50 P1148									44400 1420 41600 1320 13100 1290 99100		6A	281				1 E02	18-1
4212 4612		PROVINCE DE QUÉBEC MINS VOIRIE 255 BL CREMAZIE E #800 H2M 1L5					9F												
1001 2002 2002 2004 2004 2006 2006 2999 3001	43331900	5695 BL DECARIE 10 50 P1150 10 50 P1149 10 50 P1148									1,82600 6017 1,92400 6440 63900 6425 4,38900		4E	2 281	35100	112000	147100	T C	1
4204 4504 7001		BANK OF MONTREAL BOITE POSTALE 1314 PL D'ARMES MONTREAL H2Y 3K5 CH COTE STE CATHERINE					CA												
1001 2002 2002	43332200	5701 BLVD DECARIE 10 50 P1146									1,57400 7867 7862								

CODE	COMPTE	EMPLACEMENT - NOM, PROFESSION, RÉSIDENCE					SUPERFICIE	RECORD	M.F.C.	CATÉGORIE BÂTIMENT	SCOLAIRE		VALEUR EN DOLLARS			MUNICIPAL	REMARQUES
		DIV. CAD.	CADASTRE	SUBDIVISION	FRONT	PROFONDEUR					PARR.	TERR. P. C.	TERRAIN	BÂTISSE	TOTAL		
2004	43332200	10 50	P1145		3000	7888	2,36000										
2006		10 50	P1144		3000	7920	2,34900										
2008		10 50	P1143		3000	7950	2,38300										
2999							8,68600										
3001									46	2	281	77400	45650	133050			
4204		GULF OIL CANADA LTD						CA	1								
4604		2020 UNIVERSITY H3A 2A5															
6009		BILL 50 EQUIPEMENT 5100															
1001	43332500	5725-29 BL DECARIE															
2002		10 50	P1142		3000	7950	2,39200										
2002						7990											
3001									4A	1	281	19150	33350	52500	T	S 1	
4201		MR MAX HARDER, BOUCHER						TA	1								
4601		5725 BL DECARIE H3W 3C8															
1001	43332600	5733-41 BL DECARIE															
2002		10 50	P557														
2004		10 50	P558														
2006		10 50	P559														
2999							4,81200										
3001									4A	2	281	38500	149250	207750	T	S 1	
4203		EDWIL HOLDINGS LTD						CA	2								
4603		250 GEORGE V LACHINE H8S 2R6															
1001	43332900	5743-45 BL DECARIE															
2002		10 50	P1141		3000	8050	2,42500										
2002						8120											
2004		10 50	P1140		3000	8050	2,42500										
2004						8120											
2999							4,65000										
3001									3A	1	281	38800	57900	96700	T	R 1	
4201		MRS PETER T SUN (LIE JAN MA)						BA	1								
4601		4945 CIRCLE RD H3W 1Z8															
1001	43333100	5757 BL DECARIE															

CEBT.	EFF.	
13/7/80	11/80	83

VERSO

43332700

1881

M. Philip Nelson
3445 Dawson Road H3G 1X9

ANNULÉ

PROV. EFF.	
18/11/1977	

43332900

1 A 5 2

4201 M. Frank Kocasse, Administrator
4601 12 Beaudart, Dollard des Ormeaux
H9A 2Y6.

CERT.	EFF.	
22/7/80	15/5/80	97 M

CODE	COMPTE	EMPLACEMENT - NOM, PROFESSION, RÉSIDENCE					CATEGORIE D'IMMEUBLE	CATEGORIE D'ANNÉE	SCOLAIRE		VALEUR EN DOLLARS			MUNICIPAL	REMARQUES
		DIV. CAD.	CADASTRE	SUBDIVISION	FRONT	PROFONDEUR			SUPERFICIE	UNITE	TERR. P. C.	TERRAIN	BÂTISSE		
2002 2002 2003	43333100 A-41001 11-2-80	10 50	P1139		5000	8120 8176	4,07200								
4206 4606	FINANCE LOCALE INC 50 PL CREMAZIE #709				H2P 2T4			CF	1						
1001	43333200	5763-67	BLVD DECARIE												
2002 2002 2004 2004 2999		10 50	P1137		3000	8170 8240	2,46200								
2004 2999		10 50	P1138		3000	8170 8240	2,46200								
3001							4,92400								
4201 4601	MRS JOHN STAVRAKIS (GEORGIA BAGATELA) 2200 CHARLES GILL				H3M 1V5			SA	1						
1001	43333400	5775	BL DECARIE												
2002 2002 2004 2004 2999		10 50	P1136		3000	8240 8270	2,47600								
2004 2999		10 50	P570		2000	8270 8240	1,65600								
3001							4,13200								
4204 4207	SUCCESSION MME LUCIEN DURAND-MARIE A RAINVILLE M AIRE ROULEAU							DF 1P	1 1						
5701 5702	ATT TRUST GENERAL DU CANADA 909 BOUL DORCHESTER O MTL				H3B 2G7										
1001	43333600	5705	BLVD DECARIE												
2002 2002 2004 2004 2999		10 50	P571		2000	8290 8340	1,66200								
2004 2999		10 50	P572		2000	8290 8340	1,66300								
3001							3,32500								
4204 4207 4210 4216 4616	MME LUCIEN DURAND (MARIE A RAINVILLE) M AIRE ROULEAU M HERVE RAINVILLE TRUST GENERAL DU CANADA 909 QUEST. 9L DORCHESTER				H3B 2G7			DF 1P CF	1 1 1						

VERSO

VMATE

4333100

ANNULÉ

Cf. 11

Case Placements Hyper Doc
3250 Ave. John & Ave. 101

CEST	EFF
10/10	11/11

4333100

1852

4000 H. George Adams
4000 10526 St. Pie. IX Hill Road H1H 4B5

CEST	EFF
10/10	11/11

CODE	COMPTE	EMPLACEMENT - NOM, PROFESSION, RÉSIDENCE						CATÉGORIE BÂTIMENT	SCOLAIRE		VALEUR EN DOLLARS			MUNICIPAL	REMARQUES	
		DIV. CAD.	CADASTRE	SURDIVISION	FRONT	PROFONDEUR	SUPERFICIE		4	5	TERR. P. C.	TERRAIN	BÂTISSE			TOTAL
6701 6702	43333600	TRUST GENERAL DU CANADA 90V BOUL DORCHESTER O MTL H38 2G7														
7001		SCURRET														
1001	43333800	5605 BL DECARIE														
2002		10 50	P686		2000	9420						1,88400				
2004		10 P50			7500	9420						7,06500				
2999												6,94900				
3001										46	1 2B1	60900	32400	113300	T C 1	
4201		M RENE DAGENAIS						1F	1							
4202		240 SOMERVILLE						1F	1							
4202		M MAURICE DAGENAIS						1F	1							
4202		10800 GRANDE ALLEE						1F	1							
4203		M JEAN DAGENAIS						1F	1							
4203		10920 PELOQUIN														
6009		BILL 50 EQUIPEMENT 5200														
1001	43334200	5639-45 BL DECARIE														
2002		10 50	P687-1													
2004		10 50	P686-2													
2006		10 50	P686-1													
2006		10 50	P685-3													
2010		10 50	P687-2													
2999							4,63100									
3001										4A	1 2B1	37050	56550	95600	T S 1	
4205		MR JANG CHEONG YEA						1A	1							
4205		4817 ESPLANADE H2T 2Y8														
		<i>322 Chevreuil St. Willowdale Ontario H2H 2W7 P601 (H2H 2Y8)</i>														
1001	43334400	5649-55 BL DECARIE														
2002		10 50	P685-2				1,88400	0								
3001										4A	1 2B1	15050	23400	38450	T S 1	
4201		MR HIRKRAY BERNAIM						1A	1							
4201		4582 KENSINGTON AV H4B 2W5														
1001	43334420	LOT BL DECARIE														
2002		10 50	P685-1													
2004		10 50	P684-2													
2999							63100									

4333440

1A52

H. Wesley A. Jerome
921 18^e Avenue Sabourville H7B 4P5

8F12

Mme. Clémence Lévesque (née Beaulieu)
921 18^e Avenue Sabourville H7B 4P5

CERT.	LEFF.	
05/10	11/10/77	

4333440

1A52

H. Wesley A. Jerome
921 18^e Avenue Sabourville H7B 4P5

8F12

Mme. Clémence Lévesque (née Beaulieu)
921 18^e Avenue Sabourville H7B 4P5

CERT.	LEFF.	
05/10	11/10/77	

CODE	COMPTE	EMPLACEMENT - NOM, PROFESSION, RÉSIDENCE					L.C.M. 999 RUBRIQ.	L.C.M. 999 RUBRIQ.	L.C.M. 999 RUBRIQ.	L.C.M. 999 RUBRIQ.	L.C.M. 999 RUBRIQ.	L.C.M. 999 RUBRIQ.	SCOLAIRE		VALEUR EN DOLLARS			MUNICIPAL	REMARQUES	
		DIV. CAD.	CADASTRE	SUBDIVISION	FRONT	PROFONDEUR							SUPERFICIE	TYPE	TEPP P. C.	TERRAIN	BÂTISSE			TOTAL
2002	43334520	10 50	P1157		3000	2600	77000													
2002						2500														
2004		10 50	P1156		3000	2500	73400													
2004						2360														
2999							1,50400													
3001												6A	2B1	1				1	E02 18-1	
4204		PROVINCE DE QUEBEC MINS DE LA VOIRIE																		
4604		255 BL CREMAZIE E #800 H2M 1L5																		
6001		ROUTE TRANS CANADIENNE																		
1001	43334540	LOT BLVQ DECARIE																		
2002		10 50	P1155																	
2004		10 50	P1154																	
2006		10 50	P1153																	
2999							1,15700													
3001												6A	2B1	1				1	E02 18-1	
4204		PROVINCE DE QUEBEC MINS DE LA VOIRIE																		
4604		255 BL CREMAZIE E #800 H2M 1L5																		
6001		ROUTE TRANS CANADIENNE																		
1001	43334560	LOT BL DECARIE																		
2002		10 50	P1152																	
2004		10 50	P1151																	
2999							57200													
3001												6A	2B1	1				1	E02 18-1	
4204		PROVINCE DE QUEBEC MINS DE LA VOIRIE																		
4604		255 BL CREMAZIE E #800 H2M 1L5																		
6001		ROUTE TRANS CANADIENNE																		
1001	43334600	LOT BL DECARIE																		
2002		10 50	P1151				43700													
3001												6A	2B1	1				1	E02 18-1	
4204		PROVINCE DE QUEBEC MINS DE LA VOIRIE																		
4604		255 BL CREMAZIE E #800 H2M 1L5																		
6001		ROUTE TRANS CANADIENNE																		
1001	43334620	LOT BLVQ DECARIE																		

CODE	COMPTE	EMPLACEMENT - NOM, PROFESSION, RÉSIDENCE					RECAP	RECAP	RECAP	RECAP	RECAP	SCOLAIRE		VALEUR EN DOLLARS			MUNICIPAL	REMARQUES	
		DIV. CAD.	CADASTRE	SUBDIVISION	FRONT	PROFONDEUR						SUPERFICIE	TERR. P. C.	TERRAIN	BÂTISSE	TOTAL			
2002	43334620	10 50	P1150		3000	1530	44100												
2002						1410													
2004		10 50	P1149		3040	1410	41300												
2004						1312													
2006		10 50	P1148		1000	1312	13000												
2006						1285													
2999							98400												
3001											6A	281	1			1	E02 18-1		
4204		PROVINCE DE QUÉBEC NINS DE LA VOIRIE																	
4604		255 RL CREMAZIE E #800 H2M 1L5																	
6001		ROUTE TRANS CANADIENNE																	
1001	43334640	LOT BLVD DECARIE																	
2002		10 50	P1146		2000	1160	23100												
2002						1138													
2004		10 50	P1145		3000	1112	34000												
2006		10 50	P1144		3000	1080	33100												
2008		10 50	P1143		3000	1050	31700												
2999							1,21900												
3001											6A	281	1			1	E02 18-1		
4204		PROVINCE DE QUÉBEC NINS DE LA VOIRIE																	
4604		255 RL CREMAZIE E #800 H2M 1L5																	
6001		ROUTE TRANS CANADIENNE																	
1001	43334660	LOT BLVD DECARIE																	
2002		10 50	P1142		3000	1050	31000												
2002						1010													
3001											6A	281	1			1	E02 18-1		
4204		PROVINCE DE QUÉBEC NINS DE LA VOIRIE																	
4604		255 RL CREMAZIE E #800 H2M 1L5																	
6001		ROUTE TRANS CANADIENNE																	
1001	43334680	LOT BLVD DECAIRE																	
2002		10 50	P558		2000	990	19600												
2002						970													
2004		10 50	P559		2000	970	19200												
2004						950													
2006		10 50	P557		2000	1010	20000												
2006						990													
2999							58800												
3001											6A	281	1			1	E02 18-1		

CODE	COMPTE	EMPLACEMENT - NOM, PROFESSION, RÉSIDENCE					SUPERFICIE	P	R	C	C	SCOLAIRE		VALEUR EN DOLLARS			MUNICIPAL	REMARQUES
		DIV. CAD.	CADASTRE	SUBDIVISION	FRONT	PROFONDEUR						TERRE	BÂTIMENT	TERRAIN	BÂTISSE	TOTAL		
4204 4604 6001	43334680	PROVINCE DE QUEBEC MINS DE LA VOIRIE 255 BL CREMAZIE E #800 H2M 1L5 ROUTE TRANS CANADIENNE																
1001 2002 2002 2004 2004 2006 2999	43334720	LOT BLVD DECARIE																
		10 50	P1140	3000	863	26400												
					896													
		10 50	P1139	5000	696	46000												
					950													
		10 50	P1141	3000	830	25400												
					863													
						97800												
3001										6A	281	1			1	E02	18-1	
4204 4604 6001		PROVINCE DE QUEBEC MINS DE LA VOIRIE 255 BL CREMAZIE E #800 H2M 1L5 ROUTE TRANS CANADIENNE																
1001 2002 2002 2004 2004 2999	43334740	LOT BLVD DECARIE																
		10 50	P1138	3000	830	24300												
					790													
		10 50	P1137	3000	790	23300												
					760													
						47600												
3001										6A	281	1			1	E02	18-1	
4204 4604 6001		PROVINCE DE QUEBEC MINS DE LA VOIRIE 255 BL CREMAZIE E #800 H2M 1L5 ROUTE TRANS CANADIENNE																
1001 2002 2002 2004 2004 2006 2006 2008 2008 2999	43334760	LOT BLVD DECARIE																
		10 50	P1136	3000	760	22400												
					726													
		10 50	P570	2000	726	14400												
					709													
		10 50	P571	2000	709	14000												
					682													
		10 50	P572	2000	682	13500												
					660													
						64300												
3001										6A	281	1			1	E02	18-1	
4204 4604		PROVINCE DE QUEBEC MINS DE LA VOIRIE 255 BL CREMAZIE E #800 H2M 1L5																

CODE	COMPTE	EMPLACEMENT - NOM, PROFESSION, RÉSIDENCE					RECAP	RECAP	RECAP	RECAP	RECAP	SCOLAIRE		VALEUR EN DOLLARS			MUNICIPAL	REMARQUES	
		DIV. CAD.	CADASTRE	SUBDIVISION	FRONT	PROFONDEUR						SUPERFICIE	ANNÉE	TERR. P. C.	TERRAIN	BÂTISSE			TOTAL
4301	43334760	ROUTE TRANS CANADIENNE																	
1001	43334780	LOT BLVD DECARIE																	
2002		10 50	P688		2000	580									11600				
2004		10 50			7500	580									43500				
2999															55100				
3001											6A	281	1				1 E02	18-1	
4204		PROVINCE DE QUEBEC MINS DE LA VOIRIE																	
4604		255 BL CREMAZIE E #800 H2M 1L5																	
6001		ROUTE TRANS CANADIENNE																	
1001	43334820	LOT BLVD DECARIE																	
2002		10 50	P687-2		1000	580									5800				
2004		10 50	P687-1		1600	580									9300				
2006		10 50	P686-2		650	580									3800				
2908		10 50	P686-1		1950	580									11300				
2010		10 50	P685-3		300	680									1700				
2999															31900				
3001											6A	281	1				1 E02	18-1	
4204		PROVINCE DE QUEBEC MINS DE LA VOIRIE																	
4604		255 BL CREMAZIE E #800 H2M 1L5																	
6001		ROUTE TRANS CANADIENNE																	
1001	43334900	5885 BLVD DECARIE																	
2002		10 50	P680		3100	8420									2,61000				
2004		10 50	P679		3100	8420									2,61000				
2999															5,22000				
3001											4K	1 281	1	41800	580	42350	T V	1	
4201		MR EZRA C RABIE																	
4601		3757 VAN HORNE AV H3S 1R9																	
1001	43335100	5905 BL DECARIE																	
2002	A. 39898	10 50	P678		3100	8420									2,61000				
2004	64-01-80	10 50	P677		3100	8420									2,61000				
2999	Q. 39899														5,22000				
3001	OH-01-80										3A	1 281	1	41750	61050	102800	T R	1	
4201	A 47642	MR RALPH A COHEN, GENTILHOMME																	
4601	M/4/80	7920 KINGSLEY RD PENTHOUSE 2 COTE ST LUC H4W 1P6																	

4335100

IAI

M. Mustafa El Azel, administrator
1815 Belanger #1 H26-1B3

4335100

IAI

M. Mustafa El Azel, administrator
4102 M. Mustafa El Azel, administrateur
4602 1815 Belanger #1 H26-1B3

IAI

IAI

M. Nadeh D'Ample, administrator
1815 Belanger #1 H26-1B3

M. Nadeh D'Ample, administrator
4604 M. Nadeh D'Ample, administrateur
4604 1815 Belanger #1 H26-1B3

IAI

IAI

M. Fadi Tabari, administrator
1815 Belanger #1 H26-1B3

M. Fadi Tabari, architect
4205 M. Fadi Tabari, architect
4605 1815 Belanger #1 H26-1B3

IAI

IAI

M. Fouad Breki, architect
1815 Belanger #1 H26-1B3

M. Fouad Breki, architect
4206 M. Fouad Breki, architect
4606 5165 Sherbrooke O # 414

IAI

IAI

M. Mohamed Siaban
5165 Sherbrooke O # 414

M. Mohamed Siaban
4207 M. Mohamed Siaban, mason
4607 100 Pile Vertes # 414 St. Laurent

IAI

CERT.	SP.
285-80-4-180	

M. Cherif M. Bek
4208 M. Cherif M. Bek
4608 5165 Sherbrooke O # 310 H4A-176

CERT.	SP.
292/80	14/7/80

CODE	COMPTE	EMPLACEMENT - NOM, PROFESSION, RÉSIDENCE						RENT	RENT	RENT	RENT	SCOLAIRE		VALEUR EN DOLLARS			MUNICIPAL	REMARQUES
		DIV. CAD.	CADASTRE	SUBDIVISION	FRONT	PROFONDEUR	SUPERFICIE					DE-100	DE-100	TERR	P. C.	TERRAIN		
1001	43335300	5915 BLVD DECARIE																
2002	A.39900	10 50	P676		3100	8420	2,61000											
2004	04-01-90	10 50	P675		3100	8420	2,61000											
2999	A.39901						5,22000											
3001	04-01-85	VERSO										3A	1	281	41750	61050	102800	T R I
4201		MR RALPH A COHEN, GENTILHOMME																
4601		7920 KINGSLEY RD PENTHOUSE 2 COTE ST LUC H4W 1P6																
1001	43335510	5925 BL DECARIE																
2002		10 50	P674		3100	8420	2,61000											
2004		10 50	P648		300	8000	24000											
2006		10 50	649		3000	8000	2,40000											
2008		10 50	P673		3000	8420	2,52600											
2010		10 50	650		3000	8000	2,40000											
2012		10 50	P672		3000	8420	2,52600											
2014		10 50	651		3000	8000	2,40000											
2016		10 50	P671		3000	8420	2,52600											
2018		10 50	652		3000	8000	2,40000											
2020		10 50	P670		3000	8420	2,52600											
2022		10 50	653		3000	8000	2,40000											
2999							24,95400											
3001		VERSO										4B	2	281	158250	574750	733000	T C I
4201		ADMINISTRATION MAVRA INC																
4601		3841 DANDURAND MIX 1P3																
1001	43336000	5995 BLVD DECARIE																
2002		10 50	P666		3000	8420	2,52600											
2004		10 50	P669		3000	8420	2,52600											
2006		10 50	P668		3000	8420	2,52600											
2008		10 50	P667		3000	8420	2,52600											
2999							10,10400											
3001		VERSO										4B	2	281	80850	144250	225100	T C I
4204		ROYAL BANK OF CANADA																
4604		1 PL VILLE MARIE																
1001	43336050	LOT BLVD DECARIE																
2002		10 50	P675		3100	580	18000											
2004		10 50	P685-2		2250	580	13100											
2006		10 50	P684-1		900	580	5200											
2008		10 50	P683-2		1350	580	7900											
2010		10 50	P683-1		1750	580	10200											
2012		10 50	P682-3		500	580	2900											
2014		10 50	P682-2		2250	580	13100											

43335510

M. André Ducharme - Psychologue

1481 23^e Avenue Htl H2A 2E9 / 514 682-8011
5925 St. Piearre H3W 3E9 / 514 351-1111

1F21

Mlle Annette Richard

1481 23^e Avenue Htl H2A 2E9

1F21

M. Denis Heblanc - Psychothérapeute

1480 24^e Avenue Htl

3F21

Mlle Micheline Pothé - Psychologue

1481 23^e Avenue Htl H2A 2E9

3F21

M. Mathias Robert - Psychologue

1480 24^e Avenue Htl

1F21

M. Robert Charland - Psychologue

1480 24^e Avenue Htl

1F21

M. Georges Tremblay - Éducateur

1481 23^e Avenue Htl H2A 2E9

CERT.	EFF.	1/1
1480	11/11/79	79

43335300

M. Jamal Lapadi, inspecteur

358 (New) Prairies Land des Rapides H7W 2V7

1A I 2

CERT.	EFF.	
21580	1/1/80	

CODE	COMPTE	EMPLACEMENT - NOM, PROFESSION, RÉSIDENCE					* RECEP ***	REF. C.	SCOLAIRE		VALEUR EN DOLLARS			MUNICIPAL	REMARQUES	
		DIV. CAD.	CADASTRE	SUBDIVISION	FRONT	PROFONDEUR			SUPERFICIE	SATC	TERR. P. C.	TERRAIN	BÂTISSE			TOTAL
2016	43336050	10 50	P682-1		350	580	2100									
2018		10 50	P681-1		1200	580	7000									
2020		10 50	P680		3100	580	18000									
2022		10 50	P684-2		1500	580	8700									
2024		10 50	P679		3100	580	18000									
2026		10 50	P678		3100	580	18000									
2028		10 50	P677		3100	580	18000									
2030		10 50	P676		3100	580	18000									
2999							1,15000									
3001									6A	2B1	1		1	E02	18-1	
4204		PROVINCE DE QUEBEC MINS DE LA VOIRIE														
4604		255 BL CREMAZIE E #800														
6001		ROUTE TRANS CANADIENNE														
1001	43336150	LOT BLVD DECARIE														
2002		10 50	P685-1		050	580	300									
2004		10 50	P684-2		700	580	4100									
2999							4400									
3001									6A	2B1	1		1	E02	18-1	
4204		PROVINCE DE QUEBEC MINS DE LA VOIRIE														
4604		255 BL CREMAZIE E #800 H2M 1L5														
6001		ROUTE TRANS CANADIENNE														
1001	43336250	LOT BLVD DECARIE														
2002		10 50	P666		3000	580	17400									
2004		10 50	P664		3100	580	18000									
2006		10 50	P662		1600	580	9300									
2008		10 50	P672		3000	580	17400									
2010		10 50	P671		3000	580	17400									
2012		10 50	P670		3000	580	17400									
2014		10 50	P669		3000	580	17400									
2016		10 50	P668		3000	580	17400									
2018		10 50	P667		3000	580	17400									
2020		10 50	P665		3000	580	17400									
2022		10 50	P674		3100	580	18000									
2024		10 50	P673		3000	580	17400									
2026		10 50	P663		3200	580	18600									
2999							2,20500									
3001									6A	2B1	1		1	E02	18-1	
4204		PROVINCE DE QUEBEC MINS DE LA VOIRIE														
4604		255 BL CREMAZIE E #800 H2M 1L5														
6001		ROUTE TRANS CANADIENNE														
1001	43336350	LOT BLVD DECARIE														

CODE	COMPTE	EMPLACEMENT - NOM, PROFESSION, RÉSIDENCE					RECAT	EFF.	CATEGORIE D'IMMEUBLE	SCOLAIRE		VALEUR EN DOLLARS			MUNICIPAL	REMARQUES	
		DIV. CAD.	CADASTRE	SUBDIVISION	FRONT	PROFONDEUR				SUPERFICIE	TERR.	P. C.	TERRAIN	BÂTISSE			TOTAL
2002	43336350	10 50	P801		3000	570	17100										
2004		10 50	P800		500	570	2600										
2006		10 50	P806		3200	570	18200										
2008		10 50	P805		3200	570	18200										
2010		10 50	P804		3100	570	17600										
2012		10 50	P803		3000	570	17100										
2014		10 50	P802		3000	570	17100										
2999							1,08100										
3001								6A	281	1				1	EO2 1841		
4204		PROVINCE DE QUEBEC MINS DE LA VOIRIE															
4604		255 BL CREMAZIE E #800															
6001		ROUTE TRANS CANADIENNE															
1001	43336400	6075 BL DECARIE															
2002		10 50	P664		3100	8420	2,61000										
2004		10 50	P665		3000	8420	2,52600										
2006		10 50	P663		3200	8420	2,69400										
2008		10 50	P662		1600	8420	1,79500										
2009					2600	8475											
2999							9,62500										
3001								46	2	281	85400	29400	114500		T C 1		
4204		IMPERIAL OIL LTD															
4604		2 PL VILLE MARIE										85400	57000	122,400			
6009		BILL 50 EQUIPEMENT \$250															
7001		VAN HORNE AVE															
1001	43336800	6201 BL DECARIE															
2002		10 50	1195		19000	8430	16,01700										
2004		10 50	1183		8920	8000	7,13600										
2999							23,15300										
3001								46	2	281	175800	103750	289550		T C 1		
4204		SHELL OIL CO OF CANADA LTD															
4604		P O BOX 30 STN 8 H3B 3J5															
5701		att capitale sur taxes															
5702		c.p. 430 succ. 0 2nd H3B 3K2															
1001	43337100	6245 BL DECARIE															
2002		10 50	P800		2500	8430	2,10700										
3001								48	1	281	16850	14150	31000		T C 1		
4211		MR GEORGE CZAKO															
4611		9 ALPRA RD DOLLARD DES ORMEAUX H9G 1T9															
4212		MR LESSLIE CZAKO															
4612		53 FOUNTAIN DR DOLLARD DES ORMEAUX															

CERT.	EFF.	3/
28-580	1-7-79	23

CERT.	EFF.	3/
4/8/80	1/1/80	87

CERT.	EFF.	4/
12/1/80	1/1/80	89

CERT.	EFF.
13/5/80	24/1/80

CODE	COMPTE	EMPLACEMENT - NOM, PROFESSION, RÉSIDENCE					MÉTIER	CATEGORIE D'IMMEUBLE	SCOLAIRE		VALEUR EN DOLLARS			MUNICIPAL	REMARQUES
		DIV. CAD.	CADASTRE	SUBDIVISION	FRONT	PROFONDEUR			SUPERFICIE	NOYAU	TERR. P. C.	TERRAIN	BÂTISSE		
1001	43337250	6305 BL DECARIE													
2002		10 50		P799	3000	8430					2,52900				
2004		10 50		P798	3000	8430					2,52900				
2006		10 50		P797	3000	8430					2,52900				
2008		10 50		P796	3000	8430					2,52900				
2999											10,11600				
3001									4K	1 281	61000	6050	67050	T V 1	
4211		ESTATE KHEDOURI M LAWEE					0A6	1							
4212		MR EZRA M LAWEE					1A	1							
4612		5250 FERRIER H4P 1L4													
5701		800 DORCHESTER BL O #2536													
5220		TERRAIN DE STATIONNEMENT													
1001	43337600	6333 BL DECARIE													
2002		10 50		P795	3000	8430					2,52900				
2004		10 50		P794	3000	8430					2,52900				
2006		10 50		P793	3000	8430					2,52900				
2999											7,68700				
3001									4E	1 281	60700	454700	515400	T C 1	
5213		MRS NATHANIEL SPIRA (LOUISE MAC CLEERY)					5A	1							
5213		1545 MC GREGOR AV #807 H3G 1C7													
1001	43338310	LOT BLVD DECARIE													
2002		10 50		P800	2500	570					14300				
3001									6A	281	1		1 802	18-1	
4204		PROVINCE DE QUEBEC MINS DE LA VOIRIE					9F	1							
4604		255 BL CREMAZIE E #800													
6001		ROUTE TRANS CANADIENNE													
1001	43338320	LOT BLVD DECARIE													
2002		10 50		P799	3000	570					17100				
2004		10 50		P798	3000	570					17100				
2006		10 50		P797	3000	570					17100				
2008		10 50		P796	3000	570					17100				
2999											68400				
3001									6A	281	1		1 802	18-1	
4204		PROVINCE DE QUEBEC MINS DE LA VOIRIE					9F	1							
4604		255 BL CREMAZIE E #800 H2M 1L5													

CODE	COMPTE	EMPLACEMENT - NOM, PROFESSION, RÉSIDENCE					REG. 44E	REG. 45E	REG. 46E	CATEGORIE BÂTIMENT	SCOLAIRE		VALEUR EN DOLLARS			MUNICIPAL	REMARQUES
		DIV. CAD.	CADASTRE	SUBDIVISION	FRONT	PROFONDEUR					SUPERFICIE	TAUX	TERR. P. C.	TERRAIN	BÂTISSE		
6001	43338320	ROUTE TRANS CANADIENNE															
1001	43338330	LOT BLVD DECARIE															
2002		10 50	P795		3000	570											
2004		10 50	P789		3000	570											
2006		10 50	P788		3000	570											
2008		10 50	P787		3000	570											
2010		10 50	P786		3000	570											
2012		10 50	P785		3000	570											
2014		10 50	P794		3000	570											
2016		10 50	P793		3000	570											
2018		10 50	P792		3000	570											
2020		10 50	P791		3000	570											
2022		10 50	P790		3000	570											
2999																	
																1,88100	
3001									6A	281					1	EQ2 18-1	
4204		PROVINCE DE QUEBEC MINS DE LA VOIRIE															
4604		255 BL CREMAZIE E #800 H2M 1L5															
6001		ROUTE TRANS CANADIENNE															
1001	43338340	LOT BLVD DECARIE															
2002		10 50	P1190		9200	570											
2004		10 50	P1189		9200	570											
2999																	
3001									6A	281					1	EQ2 18-1	
4204		PROVINCE DE QUEBEC MINS DE LA VOIRIE															
4604		255 BL CREMAZIE E #800 H2M 1L5															
6001		ROUTE TRANS CANADIENNE															
1001	43338350	LOT BLVD DECARIE															
2002		10 50	P917		3000	570											
2004		10 50	P916		3000	570											
2008		10 50	P915		3000	570											
2008		10 50	P914		3000	570											
2010		10 50	P913		3000	570											
2012		10 50	P912		3000	570											
2014		10 50	P911		3000	570											
2999																	
3001									6A	281					1	EQ2 18-1	
4204		PROVINCE DE QUEBEC MINS DE LA VOIRIE															
4604		255 BL CREMAZIE E #800 H2M 1L5															
6001		ROUTE TRANS CANADIENNE															

CODE	COMPTE	EMPLACEMENT - NOM, PROFESSION, RÉSIDENCE					RÉG. M. N. P.	RÉG. M. N. P.	RÉG. M. N. P.	RÉG. M. N. P.	RÉG. M. N. P.	RÉG. M. N. P.	VALEUR EN DOLLARS			REMARQUES
		DIV. CAD.	CADASTRE	SUBDIVISION	FRONT	PROFONDEUR							SUPERFICIE	CATÉGORIE	SCOLAIRE	
1001	43338400	6915 BL DECARIE														
2001		10 50		788-1	3000	8430										
2002		10 50		787-1	3000	8430										
2004		10 50		786-1	3000	8430										
2006		10 50		785-1	3000	8430										
2008		10 50		P739	3000	8430										
2010		10 50		P790	3000	8430										
2012		10 50		P791	3000	8430										
2014		10 50		P792	3000	8430										
2999																
3001																
4201																
4401																
4202																
4402																
1001	43338750	6445 BL DECARIE														
2002		10 50		P1191	9200	9930										
2004		10 50		P1190	9200	9930										
2006		10 50		P1189	9200	6500										
2008		10 50		P1188	9200	6500										
2010		10 50		P778	1200	9000										
2010					2300	IRR										
2012		10 50		P777	2390	8000										
2012					3020	8020										
2999																
3001																
4211																
4411																
1001	43339350	LOT BLVD DECARIE														
2002		10 50		P778	2000	IRR										
2002					820	9000										
2004		10 50		P777	820	8020										
2004					180	8000										
2999																
3001																
4209																
4409																
6001																
7001																
1001	43339410	6525-6565 BL DECARIE														

CODE	COMPTE	EMPLACEMENT - NOM, PROFESSION, RÉSIDENCE					SUPERFICIE	CATEGORIE BÂTIMENT	SCOLAIRE		VALEUR EN DOLLARS			MUNICIPAL	REMARQUES	
		DIV. CAD.	CADASTRE	SUBDIVISION	FRONT	PROFONDEUR			TERRE	BÂTIMENT	TERRAIN	BÂTIMENT	TOTAL			
2002	43339410	10 50	P917		3000	8430	2,52900									
2004		10 50	864		3000	8000	2,40000									
2006		10 50	P916		3000	8430	2,52900									
2008		10 50	865		3000	8000	2,40000									
2010		10 50	P915		3000	8430	2,52900									
2012		10 50	866		3000	8000	2,40000									
2014		10 50	P914		3000	8430	2,52900									
2016		10 50	867		3000	8000	2,40000									
2018		10 50	P913		3000	8430	2,52900									
2020		10 50	868		3000	8000	2,40000									
2022		10 50	P912		3000	8430	2,52900									
2024		10 50	869		3000	8000	2,40000									
2026		10 50	P911		3000	8430	2,52900									
2028		10 50	870		3000	8000	2,40000									
2999							34,50300									
3001								48	2	281	180700	420250	600950	T C	1	
4211		THE LINGER CORPORATION														
4611		1245 ST URBAIN H2X 2M2														
1001	43340100	5695 BLVD DECARIE														
2002		10 50	P909		3000	8430	2,52900									
2004		10 50	P908		3000	8430	2,52900									
2006		10 50	P907		3000	8430	2,52900									
2008		10 50	P905		3000	8430	2,52900									
2010		10 50	P906		3000	8430	2,52900									
2012		10 50	P910		3000	8430	2,52900									
2999							15,17400									
3001								46	1	281	91050	96300	187350	T C	1	
4211		MR BOGUMIL GLOWACKI, MERCHANT														
4611		927 MARLATT V ST LAURENT H4N 2H7														
4212		MR MIECZYSLAW WYSZKOWSKI, MERCHANT														
4612		5720 CAVENDISH BL H801 H4W 1S9														
6009		BILL SO EQUIPEMENT \$100														
1001	43340250	LDT BLVD DECARIE														
2002		10 50	P910		3000	570	17100									
2004		10 50	P909		3000	570	17100									
2006		10 50	P908		3000	570	17100									
2008		10 50	P907		3000	570	17100									
2010		10 50	P906		3000	570	17100									
2012		10 50	P905		3000	570	17100									
2999							1,02600									
3001								6A		281				1 E02	18-1	
4204		PROVINCE DE QUEBEC HINS DE LA VOIRIE														
4604		255 BL CREMAZIE E H800 H2M 1LS														

CERT.	SFC.
1/1/80	1/1/80

CODE	COMPTE	EMPLACEMENT - NOM, PROFESSION, RÉSIDENCE					CATEGORIE BÂTIMENT	SCOLAIRE		VALEUR EN DOLLARS			MUNICIPAL *	REMARQUES	
		DIV. CAD.	CADASTRE	SUBDIVISION	FRONT	PROFONDEUR		SUPERFICIE	ONT.	TERR. P. C.	TERRAIN	BÂTISSE			TOTAL
6001	43340250	ROUTE TRANS CANADIENNE													
1001	43340350	LOT BLVD DECARIE													
2002		10 50	P1184		200	6000									
2004					000										
2004		10 50	P901		570	3000					17100				
2006		10 50	P903		570	3000					17100				
2008		10 50	P904		570	3000					17100				
2010		10 50	P1186		400	6000					18000				
2010					200										
2012		10 50	P902		570	3000					17100				
2999						94900									
3001									6A	2H1				1 002 10#1	
4204		PROVINCE DE QUEBEC MINS DE LA VOIRIE													
4604		255 BL CREMAZIE E #800 H2H ILS													
6001		ROUTE TRANS CANADIENNE													
1001	43340700	LOT SUD DE 6775 BL DECARIE													
2002		10 50	P904		3000	8430					2,52900				
2004		10 50	P903		3000	8430					2,52900				
2006		10 50	P902		3000	8430					3,52900				
2999						7,58700									
3001									4K	2 2B1	45500		45500	T C 1	
4202		TOVAN INTERESTS LTD <i>23 Maplewood av. Outremont H2V 2L9</i>													
4602		4351 ESPLANADE H2W 1T2 <i>4681 (26-9-80) DM</i>													
6221		TERRAIN DE STATIONNEMENT													
6230		TERRAIN AUTOS USAGEES													
1001	43341000	LOT BL DECARIE													
2002		10 50	P901		3000	8450					2,56200				
2002						8560									
3001									4K	2 2B1	15300		15300	T V 1	
4202		TOVAN INTERESTS LTD													
4602		4351 ESPLANADE H2W 1T2													
6220		TERRAIN DE STATIONNEMENT													
1001	43341300	6775 BL DECARIE													
2002		10 50	P1185												
2004		10 50	P1184												
2999											2,93600				

CODE	COMPTE	EMPLACEMENT - NOM, PROFESSION, RÉSIDENCE						CATEGORIE BÂTIMENT	SCOLAIRE		VALEUR EN DOLLARS			MUNICIPAL	REMARQUES	
		DIV. CAD.	CADASTRE	SUBDIVISION	FRONT	PROFONDEUR	SUPERFICIE		TERR.	P.C.	TERRAIN	BÂTISSE	TOTAL			
3001	43341300							4B	2	281	83250	171650	254900	T C 1		
4202		TOVAR INTERESTS LTD						CA								
5602		4351 ESPLANADE H2W 1T2														
7001		VEZINA														
1001	43341350	LOT DECARIE														
2002		10	50	P892	2210	000	2500									
2002					2220	230										
2004		10	50	P891	4130	230	16400									
2004					4150	460										
2999							20900									
3001								6A		281	1			1 E02	1841	
4212		PROVINCE DE QUEBEC MINS. DE LA VOIRIE						97								
4612		255 BL CREMAZIE E 1800 H2K 1LS														
6001		ROUTE TRANS CANADIENNE														
1001	43341725	6805-25 BL DECARIE														
2002		10	50	P891	4150	8340	3,47300									
2002					4027	8770										
2004		10	50	P892	IRR	8770	2,67500									
2004					3000	9000										
2006		10	50	893	3000	9000	2,70000									
2008		10	50	P894	1920	9000	2,13500									
2008						IRR										
2010		10	50	P887	2400	8000	1,92000									
2012		10	50	888	3000	8000	2,40000									
2014		10	50	889	3000	8000	2,40000									
2016		10	50	890	3940	8000	3,12000									
2016					3840											
2999							20,82300									
3001								4B	2	281	125850	236000	361850	T C 1		
4211		WINER & CHAZNOFF REALTY INVESTMENT LTD						CA								
4611		403 KESWICK V MONT ROYAL														
7001		3033 Sherbrooke O #307 Westmount H3Z 1A3														
7002		LIMITES NORD														
7002		TRAVERSEZ														
7003		ST JACQUES														
7004		920-30 BL DECARIE VOIR 45352600														
1001	43342050	LOT BL DECARIE														
2002		10	191	135-3	S	1200	10500	1,26000								
2004		10	181	135-4	S	5000	1500	75000								
2004		10	181	134-4	S	5000	1500	75000								
2999								2,76000								

CODE	COMPTE	EMPLACEMENT - NOM, PROFESSION, RÉSIDENCE					CATÉGORIE BÂTIMENT	SCOLAIRE	VALEUR EN DOLLARS			REMARQUES			
		DIV. CAD.	CADASTRE	SUBDIVISION	FRONT	PROFONDEUR			SUPERFICIE	TERR. P. C.	BÂTISSE		TOTAL		
1001	43342050														
4202		CAISSE POPULAIRE NOTRE DAME DES NEIGES													
4602		5480 COTE DES NEIGES H3T 1Y5													NOMINAL
		VERSO													
1001	43342100	952-956 BLVD DECARIE													
2002		10 181	135-2		2200	10500									
3001															
4202		CAISSE POPULAIRE NOTRE DAME DES NEIGES													
4602		5480 COTE DES NEIGES H3T 1Y5													
		VERSO													
1001	43342200	958-962 BLVD DECARIE													
2002		10 181	135-1		1600	10500									
2004		10 181	134-3		600	10500									
2549															
3001															
4202		CAISSE POPULAIRE NOTRE DAME DES NEIGES													
4602		5480 COTE DES NEIGES H3T 1Y5													
		VERSO													
1001	43342300	968-966 BLVD DECARIE													
2002		10 181	134-2		2200	10500									
3001															
4202		CAISSE POPULAIRE NOTRE DAME DES NEIGES													
4602		5480 COTE DES NEIGES H3T 1Y5													
		VERSO													
1001	43342400	970-978 BLVD DECARIE													
2002		10 181	134-1		2200	10500									
3001															
4202		CAISSE POPULAIRE NOTRE DAME DES NEIGES													
4602		5480 COTE DES NEIGES H3T 1Y5													
		VERSO													
1001	43342500	960 BLVD DECARIE													

433/2050

1882

M. Pierre Pénecault - Agent de la Paix
819 Blvd de l'Éau St Sulpice bk 330M. François St Laurent - Agent de la Paix
3890 Bd Édouard Montpetit H3T 1K9

CERT.	EFF.
10/5/10	31/10/11

433/2300

1882

M. Pierre Pénecault - Agent de la Paix
819 Blvd de l'Éau St Sulpice bk 330
3795 Blvd Édouard Montpetit H3T 1K9
EG81 (21/12/10) 1881M. François St Laurent - Agent de la Paix
3890 Bd Édouard Montpetit H3T 1K9

CERT.	EFF.
10/5/10	31/10/11

433/2100

1882

M. Pierre Pénecault - Agent de la Paix
819 Blvd de l'Éau St Sulpice bk 330
3795 Blvd Édouard Montpetit H3T 1K9
EG81 (21/12/10) 1881M. François St Laurent - Agent de la Paix
3890 Bd Édouard Montpetit H3T 1K9

CERT.	EFF.
10/5/10	31/10/11

433/2400

1882

M. Pierre Pénecault - Agent de la Paix
819 Blvd de l'Éau St Sulpice bk 330
3795 Blvd Édouard Montpetit H3T 1K9
EG81 (21/12/10) 1881M. François St Laurent - Agent de la Paix
3890 Bd Édouard Montpetit H3T 1K9

CERT.	EFF.
10/5/10	31/10/11

433/2200

1882

M. Pierre Pénecault - Agent de la Paix
819 Blvd de l'Éau St Sulpice bk 330
3795 Blvd Édouard Montpetit H3T 1K9
EG81 (21/12/10) 1881M. François St Laurent - Agent de la Paix
3890 Bd Édouard Montpetit H3T 1K9

CERT.	EFF.
10/5/10	31/10/11

CODE	COMPTE	EMPLACEMENT - NOM, PROFESSION, RÉSIDENCE					CATEGORIE MUNICIPALE	CATEGORIE SCOLAIRE	VALEUR EN DOLLARS			REMARQUES			
		DIV. CAD.	CADASTRE	SUBDIVISION	FRONT	PROFONDEUR			SUPERFICIE	TERRAIN	BÂTIMENT		TOTAL		
2002	43342500	10 181	133		5000	12160	4,07500								
3001								40	1	281	19950	15000	34950	T C 1	
4204	449904	MR ROBERT J MILNE, SALES MANAGER 88 158 AVENUE ROXBORO HBY 2Y1. VERSO													
4604	15-9-80	<i>att. Aire Refrigération 5010 de Sol HHP 165 f. 281(30-580) SP.</i>													
1001	43342600	990 BOUL DECARIE													
2002		10 181	132		5000	12160	4,07500								
3001								40	2	281	19950	22150	42100	T C 1	
4204		M G CLARK AND COMPANY LIMITED 990 BLVD DECARIE 28 H4L 3M5													
4604															
1001	43342700	1000 BOUL DECARIE													
2002		10 181	131-1		2160	11300	2,42900								
2004		10 181	131-2		2160	11300	2,42900								
2999							4,85800								
3001								4F	1	281	16500	27900	44400	T C 1	
4211		MR C R ROY NELSON 1000 SOUL DECARIE H4A 3H9													
4611															
4212		MR G IAN NELSON 4278 JUNEAU PIERREFONDS H9H 2C7													
4612															
1001	43342850	1020-22 BL DECARIE													
2002		10 181	P130-1		2200	11300	2,48600								
3001								28	1	281	8250	7050	15300	T R 1	
4211		M J LUC AUBIN, MARCHAND 4421 PRINCIPALE ST FELIX DE VALOIS JOK 2M0													
4611															
1001	43342950	1024-26 BOUL DECARIE													
2002		10 181	P130-1		300	11300	33900								
2004		10 181	P130-2		1900	11300	2,14700								
2999							2,48600								
3001								28	1	281	8250	7050	15300	T R 1	
4211		M J LUC AUBIN, MARCHAND 4421 PRINCIPALE ST FELIX DE VALOIS JOK 2M0													
4611															

CERT.	EFF.
1/1/80	1/1/80
	83

43342500

1850

4201 M. Salvatore Di Rosa, Meramucien

4601 4543 92 Rue Chomedey Lacale

4740 139

CERT.	REF.
21/3/50	10/6/50 193 M

4201 M. Salvatore Di Rosa

1850

4201 M. Salvatore Di Rosa - Meramucien

4601 4543 92 Rue Chomedey Lacale 4740 139

1850

4201 M. Evandro Del Giudice

4601 10101 St. Charles Mac ALS

obte 17/1/50

CODE	COMPTE	EMPLACEMENT - NOM, PROFESSION, RÉSIDENCE					F. P. C.	M. R. S.	REF. C.	SCOLAIRE		VALEUR EN DOLLARS			MUNICIPAL	REMARQUES
		DIV. CAD.	CADASTRE	SUBDIVISION	FRONT	PROFONDEUR				SUPERFICIE	0-400	TERR. P. C.	TERRAIN	BÂTISSE		
1001	43343050	1028-30 BL DECARIE														
2002		10 181	P130-2	600	11300	67800										
2004		10 181	P129-1	1600	11300	1,80800										
2999						2,48600										
3001									2B	1	281	8250	7050	15300	T R 1	
4211		M J LUC AUBIN, MARCHAND														
4611		4421 PRINCIPALE ST FELIX DE VALOIS JOK 2MO														
1001	43343150	1032-34 BL DECARIE														
2002		10 181	P129-2	1300	11300	1,46900										
2004		10 181	P129-1	900	11300	1,01700										
2999						2,48600										
3001									2B	1	281	8250	7050	15300	T R 1	
4211		M J LUC AUBIN, MARCHAND														
4611		4421 PRINCIPALE ST FELIX DE VALOIS JOK 2MO														
1001	43343250	LOT BOUL DECARIE														
2002		10 181	P129-2	1200	11300	1,35600										
3001									6B		281	3160		3160	EO3 1B-2	
4204		LA VILLE DE MONTRÉAL (SERVICE DES IMMEUBLES)														
4604		275 NOTRE-JANE, E. H2Y 1C6														
1001	43343300	1040 BOUL DECARIE														
2002		10 181	128	5000	12050	6,02500										
3001									4C	1	281	19850	12300	32150	T C 1	
4211		MR G IAN NELSON														
4611		1000 BL DECARIE H4L 3M5														
4212		MR C R ROY NELSON														
4612		1000 BL DECARIE H4L 3M5														
1001	43343450	1052-54 BL DECARIE														
2002		10 181	127-P3	2175	5000	1,08800										
2004		10 181	128-P3	2175	5000	1,08800										
2999						2,17600										

CODE	COMPTE	EMPLACEMENT - NOM, PROFESSION, RÉSIDENCE					V. C. O. V. S. B. R. E. C. E. P. T. F. F. R. P. I. T. - C.	C. A. I.	C. A. T. É. G. O. R. I. E. D. A. T. I. M. E. N. T.	SCOLAIRE		VALEUR EN DOLLARS			M. U. N. I. C. I. P. A. L.	R. E. M. A. R. Q. U. E. S.
		DIV. CAD.	CADASTRE	SUBDIVISION	FRONT	PROFONDEUR				SUPERFICIE	GRAND	TERR. P. C.	TERRAIN	BÂTISSE		
3001	43343450								28	2	281	7750	6750	14500	T R 1	
4203		CONCRETE CONSTRUCTION INC						CA	1							
4601		1082 BL DECARIE H4A 3H9														
1001	43343550															
		1058-60 BOUL DECARIE														
2002		10 181		127-83	2175	5000						1,08800				
2004		10 181		126-93	2175	5000						1,08800				
2999												2,17600				
3001									28	2	281	7750	6750	14500	T R 1	
4204		CONCRETE CONSTRUCTION INC						CA	1							
4601		1082 BL DECARIE H4A 3H9														
1001	43343600															
		1070 BL DECARIE														
2002		10 181		P126-2	4260	5000						2,12500				
2004		10 181		P127-2	4260	5000						2,12500				
2999												4,25000				
3001									20	2	281	15300	25750	41050	T R 1	
4201		CONCRETE CONSTRUCTION INC						CA	1							
4601		1082 BL DECARIE H4A 3H9														
7001		1078-82 BL DECARIE VOIR 5306 CROWLEY AV														
7002		CROWLEY														
1001	43343701															
		LOT BL DECARIE														
2002		10 181		P122		6000										
3001									68		281	1		1	E27 NOMINAL	
4204		CANADIAN PACIFIC RAILWAY COMPANY						CA	1							
5701		ATT MARATHON REALTY CO LTD														
5702		1010 DE LA GAUCHETIERE O #1930 H3B 2R2														
1001	43343702															
		LOT BL DECARIE														
2002		10 181		P123		6000										
3001									68		281	1		1	E27 NOMINAL	
4204		CANADIAN PACIFIC RAILWAY COMPANY						CA	1							
5701		ATT MARATHON REALTY CO LTD														
5702		1010 DE LA GAUCHETIERE O #1930 H3B 2R2														

CODE	COMPTE	EMPLACEMENT - NOM, PROFESSION, RÉSIDENCE					P.C.	R.R.	R.F.C.	CATEGORIE BÂTIMENT	SCOLAIRE		VALEUR EN DOLLARS			MUNICIPAL	REMARQUES
		DIV CAD	CADASTRE	SUBDIVISION	FRONT	PROFONDEUR					SUPERFICIE	UNITS	TERR. P.C.	TERRAIN	BÂTISSE		
1001	43343703	LOT BL DECARIE															
2002		10 181	P125			48000											
3001									6B	2B1	1				1	E27 NOMINAL	
4204		CANADIAN PACIFIC RAILWAY COMPANY						CA	1								
5701		ATT MARATHON REALTY CO LTD															
5702		1010 DE LA GAUCHETIERE O #1930 H3B 2R2															
1001	43343704	LOT BL DECARIE															
2002		10 181	P125-3			48000											
3001									6B	2B1	1				1	E27 NOMINAL	
4204		CANADIAN PACIFIC RAILWAY COMPANY						CA	1								
5701		ATT MARATHON REALTY CO LTD															
5702		1010 DE LA GAUCHETIERE O #1930 H3B 2R2															
1001	43343705	LOT BL DECARIE															
2002		10 181	P1252			48000											
3001									6B	2B1	1				1	E27 NOMINAL	
4204		CANADIAN PACIFIC RAILWAY COMPANY						CA	1								
5701		ATT MARATHON REALTY CO LTD															
5702		1010 DE LA GAUCHETIERE O #1930 H3B 2R2															
1001	43343706	LOT BL DECARIE															
2002		10 181	P125-1			42000											
3001									6B	2B1	1				1	E27 NOMINAL	
4204		CANADIAN PACIFIC RAILWAY COMPANY						CA	1								
5701		ATT MARATHON REALTY CO LTD															
5702		1010 DE LA GAUCHETIERE O #1930 H3B 2R2															
1001	43344000	LOT BOUL DECARIE															
2002		10 181	119	5020	12050	6,02500											
3001									7A	2 2B1	24850	24850			1		
4204		ST LAWRENCE STEVEDORING CO LTD						CA	1								
4404		5250 BL DE MAISONNEUVE O #44 1Y6															

CODE	COMPTE	EMPLACEMENT - NOM, PROFESSION, RÉSIDENCE					RECEV. P. C.	RECEV. P. C.	RECEV. P. C.	RECEV. P. C.	RECEV. P. C.	VALEUR EN DOLLARS			MUNICIPAL	REMARQUES
		DIV. CAD.	CADASTRE	SUBDIVISION	FRONT	PROFONDEUR						SUPERFICIE	CATÉGORIE	BÂTIMENT		
1001	43344100	2050	BOUL DECARIE													
2002	<i>R 42261</i>	10	181	113	5000	12050	6,02500									
3001	<i>36-3-70</i>															
4201		MR MAHOMED A LOCKHAT, HOMME D AFFAIRES						IA	2							
4601		315 ELLERTON V MONT ROYAL														
4202		MR AHMED M LOCKHAT, HOMME D AFFAIRES						IA	2							
4602		315 ELLERTON V MONT ROYAL														
4203		MR SULEMAN M PARUK, HOMME D AFFAIRES						IA	2							
4603		315 ELLERTON V MONT ROYAL														
4204		MR ABDOOZA MAHOMED LOCKHAT						IA	2							
4604		1330 LAWRENCE O TORONTO ONTARIO														
4205		MR ISMAIL MAHOMED LOCKHAT						IA	2							
4605		315 ELLERTON V MOUNT ROYAL														
1001	43344200	2058	BLVD DECARIE													
2002		10	181	112	5000	12050	6,02500									
3001																
4204		MRS ABRAHAM HOODISH (CLARE E HOODISH)						BA	1							
4604		5488 AVONMORE #302 H3X 123														
5701		ATT M J GODDWIN														
5702		BOITE POSTALE 217 STATION LA CITE H2W 2M9														
1001	43344300	2066	BLVD DECARIE													
2002	<i>R 51391</i>	10	181	111	5000	12050	6,02500									
3001	<i>16-10-80</i>															
4205		M VICTOR PICHE ^{114%} 29%, PROFESSEUR						IF	1							
4605		2066 BL DECARIE H4A 3J3														
4206		MME VICTOR PICHE (DENISE GRANGER ^{114%} 25%)						IF	1							
4606		2066 BL DECARIE H4A 3J3														
4207		MME ALINE ENOND ^{52%} 33 1/2%						IF	1							
4607		2066 BL DECARIE H4A 3J3														
4208		M. Pierre Desrosiers 33 1/2%						IF	1							
4608		2066 BL DECARIE H4A 3J3														
1001	43344400	2074-78	BOUL DECARIE													
2002		10	181	110	5000	12050	6,02500									
3001																
4202		MME JEAN TASSO (EMILY KHOURI)						BF	1							
4602		1947 BL DE MAISONNEUVE #4 H3H 1K3														

VERSO
 14/12/81 14/12/81 15/1/81

4334400

(1081)

4200 H. Walter Lloyd Smith
4601 5025 Stebbins St. H4A 1S9

CEMT.	FFC
15/1/80	12/1/80

43344300

4201 H. Pierre Veronique
4601 2066 St. Denis H4A 3S3

(1111)

CEMT.	FFC
17/3/80	16/10/80

REV 20

CODE	COMPTE	EMPLACEMENT - NOM, PROFESSION, RÉSIDENCE					RECEP	C.C.	C.C.	C.C.	C.C.	SCOLAIRE		VALEUR EN DOLLARS			MUNICIPAL	REMARQUES
		DIV. CAD.	CADASTRE	SUBDIVISION	FRONT	PROFONDEUR						SUPERFICIE	AN	YEAR	TERRAIN	BÂTIMENT		
1001	43344500	2084 BL DECARIE																
2002		10 181	109		5000	12050	6,02500											
3001										20	1 281	24100	41800	65900	T R	1		
4201		MR STRATFORD EDWARDS																
4601		2084 BL DECARIE #1 H4A 3J3																
1001	43344600	2050 BLVD DECARIE																
2002	<i>11 51892</i> <i>28-10-80</i>	10 181	108		5175	12050	6,23600											
3001										3A	1 281	24950	130900	155850	T R	1		
4204		MR NOÏSHE INGBER, MERCHANT VERSO																
4604		5761 MONROE DE BALZAC #106 COTE ST LUC H4W 1T3																
1001	43344700	2110 BL DECARIE																
2002	<i>11 46329</i>	10 181	107		5000	12050	6,02500											
2004	<i>4-6-20</i>	10 181	106		5000	12050	6,02500											
2006		10 181	104		5000	12050	6,02500											
2008		10 181	105		5000	12050	6,02500											
2999							24,10000											
3001										4B	1 281	99200	225850	325050	T C	1		
4212		MR HARY BUTTERS, MERCHANT VERSO																
4612		3204 KENT AV N3S 1N3																
1001	43345000	2144 BLVD DECARIE																
2002		10 181	103		5000	12050	6,02500											
3001										3A	1 281	24100	109550	133650	T R	1		
4202		M GEORGE SCOMTRIANOS, ELECTRICIEN																
4602		2144A BL DECARIE H4A 3J3																
4203		M GEORGE STANOS, MENUISIER																
4603		192 AVE BRONNING TORONTO ONT																
4204		M APOSTOLOS VROTSOS, MENUISIER																
4604		1024 AVE FAPE TORONTO ONT																
1001	43345050	2160 BL DECARIE																
2002		10 181	173		10375	IRR	22,25900											
2002					13200	19260												

43344700

CAN 2

4201 Downhill Holdings Limited

4601 15 Fenmore Dr. Weston Ont M9L 1L4

CERT.	FEE.	
02/0/80	4/6/80	93M

43344600

2 A 13.

4201 Mrs Shlomo Prizant (Eva Joseph)

4601 6847 Hochstadt Cr. Ste St-Jac.

CERT.	FEE.	
19-3-81	28-10-80	

CODE	COMPTÉ	EMPLACEMENT - NOM, PROFESSION, RÉSIDENCE					Rég. s. p. r.	Rég. s. p. r.	Rég. s. p. r.	Rég. s. p. r.	Rég. s. p. r.	Catégorie BÂTIMENT	SCOLAIRE GRAND TERR. P. C.	VALEUR EN DOLLARS			MUNICIPAL	REMARQUES		
		DIV. CAD.	CADASTRE	SUBDIVISION	FRONT	PROFONDEUR								SUPERFICIE	TERRAIN	BÂTISSE		TOTAL	CERT.	EFF.
3001	43345050													218900 212900	13950 67100	241850 281000	T C	1	CERT. 1/17/80 EFF. 1/11/80 83	
4211 4611 7001		TEXACO CANADA LIMITED BOITE POSTALE 1500 STATION M MONTREAL 107 H3G 2L8 SHERBROOKE 0										CA	1							
1001	43345300	3420-24	BOUL DECARIE																	
2002		10 181	96		5000	12050										6,02500				
3001																				
4201		VERSO																		
4601		MRS WLADYSLAW WANKOWICZ (JANINA JOANITTA) 5160 RANDALL AV #3 H4V 2V3																		
1001	43345400	3430 BL	DECARIE																	
2002		10 181	95		5000	12248 12300														
3001																				
4204 4604 4205 4605		MR JOE LEVINE 5615 SIR WINSTON CHURCHILL COTE ST LUC H4W 2V8 MR ABE LEVINE 4713 GROSVENOR AV H3W 2L9																		
1001	43345500	3436-40	BOUL DECARIE																	
2002		10 181	P94		2500	12050														
3001																				
4211 4611		MRS ARNIM SCHLEICHKORN (GERTRUDE MULLER) 2265 GRAND BOULEVARD H4B 2X1																		
1001	43345600	3442-46	BL DECARIE																	
2002		10 181	P94		2500	12050														
3001																				
4217 4617		MME GEORGES CHARRON (YVETTE BENOIT) 51 GLENGARRY V MONT ROYAL																		

43345200

11.11

4202 No Jani Back

4602 5322. Duguet 44A 124

DATE	12/11/91
BY	11/11/91

CODE	COMPTÉ	EMPLACEMENT - NOM, PROFESSION, RÉSIDENCE						CATÉGORIE D'AFFAIRE	SCOLAIRE	VALEUR EN DOLLARS			MUNICIPAL	REMARQUES	
		DIV. CAD.	CADASTRE	SUBDIVISION	FRONT	PROFONDEUR	SUPERFICIE			GRAND	TERR. P. C.	TERRAIN			BÂTISSE
1001	43345706	3448-50 BLVD DECARIE													
2002	A-5441-A	10	161	P93	2500	12050	3,01300								
3001	69-13-50	VERSO													
4201		MME PHYLLIS RITA FUNG, SECRETAIRE						3F	1						
4601		3446 BL DECARIE H4A 3J5													
1001	43345800	3454-56 BOUL DECARIE													
2002		10	161	P93	2500	12050	3,01200								
3001															
4212		MR JOHN ALEAN LAPINSKAS, SALESMAN						1A	C2						
4612		334 7E AVENUE V LASALLE													
1001	43345900	3460-62 BLVD DECARIE													
2002		10	161	P92	2500	12050	3,01300								
3001															
4202		MR ANDREW PANASUK						1A	1						
4602		3462 BL DECARIE H4A 3J5 <i>8163 Bloomfield H3M 2H2 FLR (19-11-77) AP</i>													
4203		MRS ANDREW PANASUK (MONICA NGUERA)						2A	1						
4603		3460 BL DECARIE H4A 3J5 <i>8163 Bloomfield H3M 2H2 LOT 19/40(14-16)</i>													
1001	43346000	3466-68 BOUL DECARIE													
2002		10	161	P92	2500	12050	3,01200								
3001															
4211		MME M R GAUCHER						BF	1						
4611		3466 BL DECARIE H4A 3J5													
1001	43346100	3460 BL DECARIE													
2002		10	161	91	5000	12050	6,02500								
2004		10	161	90	5000	12050	6,02500								
2006		10	161	89	5000	12050	6,02500								
2979															
3001								18	281	58800	244950	303750	E09	18-5	
3002								18	281	13500	56800	70300	E17	18-8	

43345700

1871

4201 ~~Mr. Kit Long~~ ~~Mr. Kit Long~~
4601 3449 Mr. DeCarver WPA 315

CERT.	EFF.
65-81912-80	

CERT.	EFF.
8/4/42	9/4/42

CODE	COMPTE	EMPLACEMENT - NOM, PROFESSION, RÉSIDENCE					REVISÉ	REVISÉ	REVISÉ	REVISÉ	REVISÉ	REVISÉ	SCOLAIRE		VALEUR EN DOLLARS			REMARQUES
		DIV. CAD.	CADASTRE	SUBDIVISION	FRONT	PROFONDEUR							SUPERFICIE	TERMIN.	TERRAIN	BÂTISSE	TOTAL	
4204 4604	43346100	ST LUKES UNITED CHURCH OF CANADA 3480 BLVD DECARIE H4A 3J5					9A	1										
6001		EGLISE ET BUREAUX																
1001	43346200	3544 BL DECARIE																
2002		10 181	88	5000	12050	6,02500												
2004		10 181	84	5000	12050	6,02500												
2006		10 181	83	5000	12050	6,02500												
2008		10 181	59	5000	12050	6,02500												
2010		10 181	61	5000	12050	6,02500												
2012		10 181	62	5000	12050	6,02500												
2014		10 181	64	5000	12050	6,02500												
2016		10 181	65	5000	12050	6,02500												
2018		10 181	87	5000	12050	6,02500												
2020		10 181	66	5000	12050	6,02500												
2022		10 181	85	5000	12050	6,02500												
2024		10 181	62	5000	12050	6,02500												
2026		10 181	81	5000	12050	6,02500												
2028		10 181	58	5000	12050	6,02500												
2030		10 181	60	5000	12050	6,02500												
2032		10 181	63	5000	12050	6,02500												
2034		10 181	80	5000	12050	6,02500												
2036		10 181	79	5000	12050	6,02500												
2038		10 181	78	5000	12050	6,02500												
2040		10 181	77	5000	12050	6,02500												
2042		10 181	65	5000	12050	6,02500												
2999						126,52500												
3001																		
4204 4604		HACKAY CENTER FOR DEAF AND CRIPPLED CHILDREN 3500 BL DECARIE H4A 3J5					9A	1										
1001	43346600	3614 BOUL DECARIE																
2002	A-52017	10 181	76	5000	12050	6,02500												
3001	A-66314																	
4201 4601		MR WERNER W GLOECKNER 258 750 PLACE D'ARNES HILL #102 H2Y 2X8					1A	1										
4202 4604		MRS WERNER W GLOECKNER (ANNELIESE I B GRISSLER 258) MRS FRED STEBY (MARIE CHUDA 508)					5A 5A	1 1										
1001	43346700	3624 BOUL DECARIE																
2002	A-52012	10 181	76	5000	12050	6,02500												
3001	A-66314																	

463050-4401750 4865000
~~443850-2436250 2899300~~

CRS.

18-6

VERSO

4334600

CANL

4205 Kaymac Properties Ltd des Immeubles
Kaymac Ltée

4605 700 Pl. d'Armen #103 H2W 2X8

ANNULÉ

DEPT.	EXP.
33/	33/
11/20/80	13/10/80

4334600

CANL

4205 Kaymac Properties Ltée - Les Immeubles
Kaymac Ltée

4605 750 Pl. d'Armen #103 H2Y 2X8

IAI2.

4206 H. Victor Deming

4606 399 Clarke av. Unit 6-c Westmount

H3Z 2E7

DEPT.	EXP.
17-2-81	18-11-80

CODE	COMPTE	EMPLACEMENT - NOM, PROFESSION, RÉSIDENCE					CATEGORIE D'IMMEUBLE	SCOLAIRE	VALEUR EN DOLLARS			REMARQUES	
		DIV. CAD.	CADASTRE	SUBDIVISION	FRONT	PROFONDEUR			SUPERFICIE	TERR.	BÂTISSE		TOTAL
4201 4401 4202 4204	43346700	MR WERNER W GLOECKNER 25%					1A						
		750 PLACE D'ARMES HILL #102 H2Y 2X8											
		MRS WERNER W GLOECKNER (ANNELIESE) B GEISSLER 25%					5A						
		MRS FRED STEDRY (MARIE CHUDA 50%)					5A						
1001	43346800	3636 BL DECARIE											
2002		10 181 74			5000	12050							
2002					4750								
3001		A-66273 11-04-80											
4202		MME MIROSLAV BOHUMIR ROHAN CHABOT STEDRY (MARIE CHUDA 50%)					5F	1	281	28800	100950	129750	T R 1
4202		750 PLACE D'ARMES HILL #102 H2Y 2X8											
4203		M WERNER W GLOECKNER 25%, ECONOMISTE					1F	2					
4203		HORSCHACH SUISSE											
4204		MME WERNER W GLOECKNER (IDA BARTHA GEISSLER 25%)					5F	2					
4204		HORSCHACH SUISSE											
7001		CH COTE ST ANTOINE											
7002		3770 BOUL. DECARIE VOIR 5311 CH COTE ST ANTOIN											
1001	43346900	3784 BLVD DECARIE											
2002		10 181 P156			4616	17017							
2002						17049							
2004		10 181 P155			400	17019							
2004					1200	7800							
2009													
3001													
4211		MME MARGUERITE BEAUDRY					3F	1	281	40850	13300	54150	T R 1
4211		3784 BL DECARIE H4A 3J7											
4212		MME CLAIRE BEAUDRY					3F	1					
4212		3784 BL DECARIE H4A 3J7											
4213		MME LAURETTE BEAUDRY					3F	1					
4213		3784 BL DECARIE H4A 3J7											
4214		MME MARIETTE BEAUDRY					3F	1					
4214		3784 BL DECARIE H4A 3J7											
1001	43347000	3790-92 BL DECARIE											
2002		10 181 P155			4000	9247							
2002						9279							
3001													
4201		MME DANASE VARIER (GERMAINE LEFEBVRE 1/2)					6F	1	281	21150	25800	46950	T R 1
4201		3792 BL DECARIE H4A 3J7											
4202		MME DANASE VARIER (GERMAINE LEFEBVRE 1/2), USUFRUITIER					6F1	1					

43346700

CFN 1

4201 Kaymac Properties Ltd - Les Immeubles
Kaymac Ltée

4601 750 Côte de la Pl. d'Armes #102 H2Y 2X8

ANNULÉ

CFN	EFF.
12/18/81	12/18/81

43346700

CFN 1

4201 Kaymac Properties Ltd - Les Immeubles
Kaymac Ltée

4601 750 Côte de la Pl. d'Armes #102 H2Y 2X8

4201 Kaymac Properties Ltd - Les Immeubles

4601 750 Côte de la Pl. d'Armes #102 H2Y 2X8

4201 Kaymac Properties Ltd - Les Immeubles

4601 750 Côte de la Pl. d'Armes #102 H2Y 2X8

12-8-81 18-11-86

CFN	EFF.
12/18/81	12/18/81

43346800

CFN 1

4201 Kaymac Properties Ltd - Les Immeubles
Kaymac Ltée

4601 750 Côte de la Pl. d'Armes #102 H2Y 2X8

1952

4201 Kaymac Properties Ltd - Les Immeubles

4601 750 Côte de la Pl. d'Armes #102 H2Y 2X8

H 32 287

CFN	EFF.
12-3-81	13-11-86

CODE	COMPTE	EMPLACEMENT - NOM, PROFESSION, RÉSIDENCE					RELEVÉ	CATEGORIE BÂTIMENT	SCOLAIRE		VALEUR EN DOLLARS			MUNICIPAL	REMARQUES	
		DIV. CAD.	CADASTRE	SUBDIVISION	FRONT	PROFONDEUR			SUPERFICIE	TERR. P. C.	TERRAIN	BÂTISSÉ	TOTAL			
4204 4304	43347500	MME ADOLPHE FORTIER (AIEE DECARY) 5460 AV BRODEUR H4A 1J3					8F	1								
1001 1002	43347600	3844-60 BLVD DECARIE 5300-20 NOTRE DAME DE GRACE														
2002		10 181	P192		3200	9042										
2002						9096										
2004		10 181	P193		6100	9096										
2004						9100										
2006		10 181	P191		3200	8987										
2006						9042										
2999						11,32000										
3001								4A	2	281	68500	130200	198700	T C 1		
4204 4304		LA CIE D ASSCE FUNERAIRE URGEL BOURGIE LTEE 2630 NOTRE DAME O H3J 1N8					CF	1								
7001		NOTRE DAME DE GRACES														
1001	43347700	4130-36 BL DECARIE														
2002	A-15049	10 61	235		3160	10000										
2002	5-5-80				3100											
2004	A51373	10 61	234		3000	10000										
2006	31-10-80	10 61	P206		1763	10000										
2999						7,89300										
3001	A 68643 11/1/80							3A	1	281	43400	116500	159900	T R 1		
4201 4301		MR MIROSLAV B R C STEDRY-FRED STEDRY 508 750 PLACE D ARNES HILL #102 H2Y 2X6					1A	1								
4202 4302		MRS WERNER W GLOECKNER (ANNELIESE I B GEISSLER 50X) HORSCHACHBERG SWITZERLAND					6A	2								
1001	43347800	4170-74 BOUL DECARIE														
2002		10 61	202		3300	9950										
2002						9940										
2004		10 61	P201		100	9940										
2999						9900										
3001						3,37700										
4201 4301		MR RICHARD WILLIAM TAYLOR, DOG BREEDER 4172 BL DECARIE H4A 3K2					1A	1								
1001	43347900	4176-80 BL DECARIE														

VERSO

43347700

CFR1

4203 Kaymac. Propriété Ltd - Les Immeubles
Kaymac Ltée

4603 750 Côte de la Pl. D'Amor #102 H2Y2X9

ANNULÉ

CERT.	EFF.
4/8/80	11/10/81

43347700

1461

4201 700 Avenue S. B. G. G. G. G.

4601 750 Côte de la Pl. D'Amor #102 H2Y2X9

2251

4202 700 Avenue S. B. G. G. G. G.
(Sous Société S. G. G. G.)

4602 750 Côte de la Pl. D'Amor #102 H2Y2X9

ANNULÉ

CERT.	EFF.
2/12/80	7/5/81

43347700

1472

4204 H. Victor Deming

4604 399 Clarke av. Unit 66, Westmount
H3Z 2E9

CERT.	EFF.
12/31/81	10/80

CODE	COMPTE	EMPLACEMENT - NOM, PROFESSION, RÉSIDENCE					SUPERFICIE	CATEGORIE PATRIMENT	SCOLAIRE		VALEUR EN DOLLARS			MUNICIPAL	REMARQUES	
		DIV. CAD.	CADASTRE	SUBDIVISION	FRONT	PROFONDEUR			TERR. P. C.	TERRAIN	BÂTISSE	TOTAL				
2002 2004 2004 2999	43347900	10 61		P201	3200	9940 9930	3,17600									
3001									4A	1 2B1	17950	23550	41000	T S	1	
4204 4604				Mlle LUCIE FAHEY 4178 BL DECARIE H4A 3K2				3F								
1001 2002 2004 2004 2999	43348000			4186-90 BLYS DECARIE												
2002 2004 2004 2999		10 61	145		3200	10000 9930	3,20000 3,17800									
3001					IRR 3200		6,37800									
4204 4604				M GILLES G TREMBLAY, INGENIEUR 294 HIMOSA AVE DORVAL H9S 3K3				1F	C2							
1001 1002	43348100			4200-04 BL DECARIE 5306 BRODEUR												
2002 2004 2999		10 61	143		3300	10000	3,30000									
3001					3300	10000	6,60000									
4203 4603 4205 4605				MR MOHANSHAI PATEL 4192 NORTHCLIFFE AV H4A 3L3 MRS MOHANSHAI PATEL (MANJULA PATEL) 4192 NORTHCLIFFE AV H4A 3L3				1A 2A								
7001				BRODEUR					3B	1 2B1	43200	97000	140200	T S	1	
1001 1002	43348200			4220 BL DECARIE 5309 BRODEUR												
2002 2004 2004 2999		10 61	P296		070	9620	6700									
3001		10 60	F18		3500 3460	9620	3,34800 3,41500									
4201 4601				MONVISO PROPERTIES LTD 666 SHERBROOKE O W1S0B H3A 1E7				CA								
5701 5702				ATT VICTOR FARHAR REALTIES 400 STE CATHERINE W H3O 1A7 3555 BERRY #100 SUITE H2L-404						4A	2 2B1	23500	93400	116900	T S	1
							6681(26.9.80) DM									

CODE	COMPTE	EMPLACEMENT - NOM, PROFESSION, RÉSIDENCE					REZ-DE-CHAUSSEE	CATÉGORIE BÂTIMENT	SCOLAIRE		VALEUR EN DOLLARS			MUNICIPAL	REMARQUES	
		DIV. CAD	CADASTRE	SUBDIVISION	FRONT	PROFONDEUR			SUPERFICIE	OR	TERR. P. C.	TERRAIN	BÂTISSE			TOTAL
1001	43348300	4224-28 BLVD DECARIE														
2002		10 60	P19		3300	9400	3,10200									
3001								4A	1 281	17050	37750	54800	T S 1			
4212		M BERTRAND DURAND, PLOMBIER														
4612		9378 AIRLIE V LASALLE HBR 283														
1001	43348400	4226-34 BOUL DECARIE														
2002		10 60	P20		3100	9400	2,91400									
3001								4A	1 281	16050	29800	45850	T S 1			
4211		M BERTRAND DURAND, PLOMBIER														
4611		9378 AIRLIE V LASALLE HBR 283														
1001	43348500	4226-40 BOUL DECARIE														
2002		10 60	P3		3000	10200	2,89200									
2002						8800										
3001								4A	1 281	15900	32500	48400	T S 1			
4201		MR HAROLD A LUDWICK, MERCHANT														
4601		4464 SHERBROOKE O WESTMOUNT H3Z 1R3														
1001	43348600	4242-46 BL DECARIE														
2002		10 60	P2		3300	8800	2,67300									
2002						7400										
3001								4A	1 281	14700	33300	48000	T S 1			
4211		M MARC MAILLANCOURT, VÉTÉRINAIRE														
4601		5735 DETERRESOINNE H4A 1A9 C.P. 115 Rue St Henri H4C 8J7 F 681 15-10-80 PD														
1001	43348650	LOT BLVD DECARIE														
2002		10 60	P2		IRR	1400	69300									
2002					3300	2500										
3001								6A	281	1			1 502 18-1			
4204		PROVINCE DE QUÉBEC MINS DE LA VOIRIE														
4604		255 BL CREPAZIE E 4800 H2M 1L5														

VERSO

43348500

H. Mohambhai Patel - Chauflern
4192 Montbelièfle av #4A 313

1A31

Mme Mohambhai Patel (Manjula Patel)
4192 Montbelièfle av #4A 313

2021

CPRT	EFF.
22/11/2021	5/11/21

CODE	COMPTE	EMPLACEMENT - NOM, PROFESSION, RÉSIDENCE					C. L. 1975 R. 0221	R. 0222	R. 0223	CATEGORIE D'IMMEUBLE	SCOLAIRE		VALEUR EN DOLLARS			MUNICIPAL	REMARQUES	
		DIV. CAD.	CADASTRE	SUBDIVISION	FRONT	PROFONDEUR					SUPERFICIE	B. 1	TERR. P. C.	TERRAIN	BÂTISSE			TOTAL
1001	43346700	LOT BLVD DECARIE																
2002		10 60	P1		3300	10200												
2004		10 60	P3		IRR	000												
2006					3000	1400												
2999		10 60	P1															
3001																		
4204		PROVINCE DE QUEBEC MINS DE LA VOIRIE																
4604		255 BL CREMAZIE E #800 H2M 1L5																
6001		ROUTE TRANS CANADIENNE																
7001		MONKLAND																
1001	43348800	LOT BLVD DECARIE																
2002		10 57	P3		2970	10000												
2002					3070	10230												
3001																		
4204		PROVINCE DE QUEBEC MINS DE LA VOIRIE																
4604		255 BL CREMAZIE E #800 H2M 1L5																
6001		ROUTE TRANS CANADIENNE																
1001	43348900	LOT BLVD DECARIE																
2002		10 58	4		2500	IRR												
2002					2870													
2004		10 58	3		440	8300												
2004					380													
2999																		
3001																		
4204		PROVINCE DE QUEBEC MINS DE LA VOIRIE																
4604		255 BL CREMAZIE E #800 H2M 1L5																
6001		ROUTE TRANS CANADIENNE																
1001	43349000	LOT BLVD DECARIE																
2002		10 58	2		440	8300												
2002					380													
2004		10 58	1		3100	IRR												
2004					3480	10000												
2999																		
3001																		

CODE	COMPTE	EMPLACEMENT - NOM, PROFESSION, RÉSIDENCE					C	F	M	C	C	VALEUR EN DOLLARS			MUNICIPAL	REMARQUES
		DIV. CAD	CADASTRE	SUBDIVISION	FRONT	PROFONDEUR						SUPERFICIE	SCOLAIRE	TERR. P. C.		
4204 4604 6001	43349000	PROVINCE DE QUEBEC MINS. DE LA VOIRIE 255 BL CREMAZIE E #800 H2M 1L5 ROUTE TRANS CANADIENNE					95									
1001 2002 2002 3001	43349100	LOT BLVD DECARIE 10 P56 3300 10036 3,31100 10039														
4204 4604 6001		PROVINCE DE QUEBEC MINS. DE LA VOIRIE 255 BL CREMAZIE E #800 H2M 1L5 ROUTE TRANS CANADIENNE					95									
1001 2002 2002 3001	43349200	LOT BLVD DECARIE 10 P56 000000000 3170 10039 3,18200 10046														
4204 4604 6001		PROVINCE DE QUEBEC MINS. DE LA VOIRIE 255 BL CREMAZIE E #800 H2M 1L5 ROUTE TRANS CANADIENNE					95									
1001 2002 2002 3001	43349300	LOT BLVD DECARIE 10 P57 5410 10046 3,43800 10059														
4204 4604 6001		PROVINCE DE QUEBEC MINS. DE LA VOIRIE 255 BL CREMAZIE E #800 H2M 1L5 ROUTE TRANS CANADIENNE					95									
1001 2002 2002 3001	43349400	LOT BLVD DECARIE 10 P54 3900 10059 3,92400 10066														
4204 4604 6001		PROVINCE DE QUEBEC MINS. DE LA VOIRIE 255 BL CREMAZIE E #800 H2M 1L5 ROUTE TRANS CANADIENNE					95									

CODE	COMPTE	EMPLACEMENT - NOM, PROFESSION, RÉSIDENCE					SUPERFICIE	RELEVÉ	RELEVÉ	RELEVÉ	RELEVÉ	RELEVÉ	RELEVÉ	VALEUR EN DOLLARS			MUNICIPAL	REMARQUES
		DIV. CAD.	CADASTRE	SUBDIVISION	FRONT	PROFONDEUR								SCOLAIRE	TERR.	TOTAL		
1001	43349500	LOT BLVD DECARIE																
2002					3900	10066	3,92400											
2002						10020												
3001										6A	291	1			1	ED2	18-1	
4204		PROVINCE DE QUEBEC MINS DE LA VOIRIE																
4604		255 BL CREMAZIE E 4800 H2M 1L5																
6001		ROUTE TRANS CANADIENNE																
1001	43349600	LOT BL DECARIE																
2002							9,83600	0										
3001										6A	291	1			1	ED2	18-1	
4204		PROVINCE DE QUEBEC MINS DE LA VOIRIE																
4604		255 BL CREMAZIE E 4800 H2M 1L5																
6001		ROUTE TRANS CANADIENNE																
1001	43349700	LOT BLVD DECARIE																
2002					IRR	1540	62200											
2002					3500	2300												
3001										6A	291	1			1	ED2	18-1	
4204		PROVINCE DE QUEBEC MINS DE LA VOIRIE																
4604		255 BL CREMAZIE E 4800 H2M 1L5																
6001		ROUTE TRANS CANADIENNE																
1001	43349730	LOT BLVD DECARIE																
2002					4000	15588	6,27000											
2002						15580												
2004				P11	4100	2919	84900											
2004					IRR	1158												
2006				P35	3900	5331	1,86200											
2006					IRR	4232												
2008				P33	3900	3291	1,12000											
2008					IRR	2508												
2010				P31	3900	1864	61800											
2010					IRR	1200												
2012				P30	3900	1200	45300											
2012					IRR	748												
2014				P29	3900	748	36000											
2014					IRR	725												
2016				P27	3900	703	26200											
2016					IRR	638												
2018				P26	3200	638	21300											
2018					IRR	IRR												

CODE	COMPTE	EMPLACEMENT - NOM, PROFESSION, RÉSIDENCE					P. C. 1954-1955	P. C. 1956-1957	C. C. 1958-1959	C. C. 1960-1961	C. C. 1962-1963	C. C. 1964-1965	VALEUR EN DOLLARS			MUNICIPAL	REMARQUES		
		DIV. CAD.	CADASTRE	SUBDIVISION	FRONT	PROFONDEUR							SUPERFICIE	TERRAIN	BÂTISSE			TOTAL	
2020	43349730	10 53	6		4000	15580													
2022		10 53	P37		3900	7990													
2022					IRR	6584													
2024		10 53	P7		4000	15580													
2024						IRR													
2026		10 53	P2		4100	6374													
2026					IRR	6374													
2028		10 53	P9		4100	6374													
2028					IRR	4641													
2030		10 53	P10		4100	4641													
2030					IRR	2919													
2032		10 53	P12		2836	1188													
2032					3070	000													
2034		10 53	P36		3900	6584													
2034					IRR	5331													
2036		10 53	P34		3900	4232													
2036					IRR	3291													
2038		10 53	P32		3900	2508													
2038					IRR	1864													
2040		10 53	P28		3900	725													
2040					IRR	703													
2999																			
3001						39,14000													
4204									6A		281					1 E02	18-1		
4604		PROVINCE DE QUEBEC MINS DE LA VOIRIE 255 BL CREMAZIE E #800 H2M 1L5																	
6001		ROUTE TRANS CANADIENNE																	
1001	43349760	LOT BLVD DECARIE																	
2002		10 54	P2		3366	7830													
2002					IRR	6820													
2004		10 54	P1		3366	8340													
2004					IRR	7830													
2999																			
3001						5,28400													
3001									6A		281					1 E02	18-1		
4204		PROVINCE DE QUEBEC MINS DE LA VOIRIE 255 BL CREMAZIE E #800 H2M 1L5																	
4604		ROUTE TRANS CANADIENNE																	
6001		ROUTE TRANS CANADIENNE																	
1001	43349800	LOT BL DECARIE																	
2002		10 54	P2		IRR	990													
2002					3500	1596													
3001									6A		281					1 E02	18-1		
4204		PROVINCE DE QUEBEC MINS DE LA VOIRIE 255 BL CREMAZIE E #800 H2M 1L5																	
4604		ROUTE TRANS CANADIENNE																	
6001		ROUTE TRANS CANADIENNE																	

CODE	COMPTE	EMPLACEMENT - NOM, PROFESSION, RÉSIDENCE					P.C. 445 REZP ***	P.F. 4 ***	C. 1 ***	SCOLAIRE		VALEUR EN DOLLARS			MUNICIPAL %	REMARQUES	
		DIV. CAD	CADASTRE	SUBDIVISION	FRONT	PROFONDEUR				SUPERFICIE	TERR P. C.	TERRAIN	BÂTISSE	TOTAL			
7001	43349800	DEBUT DE ORPHELINAT, AV DE L															
1001 1002	43349900	4381-83 AV DE L ORPHELINAT 4434 BL DECARIE															
2000		10 53		P37													
2002		10 53		P36													
2005		10 53		P35													
2006		10 53		P34													
2010		10 53		P33													
2012		10 53		P32													
2014		10 53		P31													
2016		10 53		P30													
2018		10 53		P29													
2020		10 53		P28													
2022		10 53		P27													
2024		10 53		P26													
2026		10 53		P7													
2028		10 53		P8													
2030		10 53		P9													
2032		10 53		P10													
2034		10 53		P11													
2036		10 53		P12													
2038		10 53		13													
2040		10 53		14													
2042		10 53		16													
2044		10 53		17													
2046		10 53		18													
2048		10 53		19													
2050		10 53		20													
2052		10 53		21													
2054		10 53		22													
2056		10 53		23													
2058		10 53		24													
2060		10 53		P25													
2062		10 53		15													
2064		10 54		F1		827	1301		7900								
2064						000	2102										
2066		10 54		P2		2739	3500		57,60000								
2066						827	IRR										
2099									135,75000								
3001										19	281	544050	1200600	1744650	E14 18-7		
4204 4604		VILLA NOTRE DAME DE GRACE 4434 BL DECARIE H4A 3P2															
6001		INSTITUTION-FOYER															
7001		CH DE LA COTE ST LUC															
1001	43350050	LOT BLVD DECARIE															
2002		10 52		P1		3590	500		18000								
2002						3600											
2004		10 52		P2		5000	500		25000								
2099									43000								

CODE	COMPTE	EMPLACEMENT - NOM, PROFESSION, RÉSIDENCE					C	R	S	C	C	SCOLAIRE			VALEUR EN DOLLARS			MUNICIPAL	REMARQUES	
		DIV. CAD.	CADASTRE	SUBDIVISION	FRONT	PROFONDEUR						SUPERFICIE	AN	TERR. P. C.	TERRAIN	BÂTISSE	TOTAL			
3001	43350080											6A	281	1			1	E02	18-1	
4204		PROVINCE DE QUÉBEC MINS DE LA VOIRIE					99	1												
4604		255 BL CREMAZIE E #800 H2M 1L5																		
6001		ROUTE TRANS CANADIENNE																		
1001	43350100																			
2002																				
2002		10 52	P3		5000	14431					7,22400									
						14466														
3001												3A	1 281	31000	101250	132250	T R	1		
4204		MR DANIEL N METTARLIN 1/2, NOTARY					1A	2												
4604		137 FINCHLEY RD HAMPSTEAD H3X 3A3																		
4207		MR SAUL MORRIS 1/4, NOTARY					1A	1												
4604		AGRI COMPANY LIMITED 1/4					2A	2												
4604		181 STE CATHERINE QUEBEC H3B 2R7																		
5701		M. Arnold, 188 Wetherwood Cr, Hampstead, H3X 2H5					1A	2												
		1010 STE CATHERINE Q H3B 1G4																		
1001	43350150																			
2002																				
2002		10 52	P3		5000	500					25000									
3001												6A	281	1			1	E02	18-1	
4204		PROVINCE DE QUÉBEC MINS DE LA VOIRIE					99	1												
4604		255 BL CREMAZIE E #800 H2M 1L5																		
6001		ROUTE TRANS CANADIENNE																		
1001	43350200																			
2002																				
2002		10 52	P4		5000	14431					7,25700									
						14397														
3001												3A	1 281	31150	97050	128200	T R	1		
4204		M RAYMOND BORJA					1F	2												
4604		2155 BILLERON V ST LAURENT H4R 1L5																		
4205		M ANDRE OUFOR					1F	2												
4605		750 MONTPELLIER #215 V ST LAURENT H4L 5A7																		
4206		M PIERRE GASTON GAGNON					1F	1												
4606		11811 DES NEULES H4J 2E4																		
4207		M ANDRE LACOSTE					1F	1												
4607		4115 CH COTE DES NEIGES #11 H3H 1X1																		
1001	43350250																			
		LOT BLVD DECARIE																		

CODE	COMPTE	EMPLACEMENT - NOM, PROFESSION, RÉSIDENCE					MÉTRES	MÉTRES	MÉTRES	MÉTRES	MÉTRES	VALEUR EN DOLLARS			MUNICIPAL	REMARQUES	
		DIV. CAD.	CADASTRE	SUBDIVISION	FRONT	PROFONDEUR						SUPERFICIE	SCOLAIRE	TERR. P. G.			TERRAIN
2002	43350250	10 52		P4	5000	500	25000										
3001																	
4204		PROVINCE DE QUEBEC MINS DE LA VOIRIE															
4604		255 BL CREMAZIE E 4800 H2M ILS															
6001		ROUTE TRANS CANADIENNE															
1001	43350300	4542-46			BLVD DECARIE												
2002		10 52		P5			7,18900										
3001																	
4201		MR ALBERT COHEN, COMMERÇANT															
4601		1182 BL GRAHAM V MONT ROYAL H3P 2G4															
1001	43350350				LOT BLVD DECARIE												
2002		10 52		P5	5020	500	25100										
3001																	
4204		PROVINCE DE QUEBEC MINS DE LA VOIRIE															
4604		255 BL CREMAZIE E 4800 H2M ILS															
6001		ROUTE TRANS CANADIENNE															
1001	43350400	4560			BLVD DECARIE												
2002		10 52		P6	5010	14362	7,17200										
2002						14328											
2004		10 52		P7	5000	14328	7,15500										
2004						14283											
2999							14,32700										
3001																	
4204		MARTA INVESTMENT CO INC															
4604		4560 BLVD DECARIE #102 H3X 2H6															
1001	43350550				LOT BLVD DECARIE												
2002		10 52		P6	5010	500	25100										
2004		10 52		P7	5000	500	25000										
2999							50100										
3001																	

VERSO
 1A 2
 1A 1

43350300

M. Leonard Meloy ¹⁹²² Ho. Verificateur
3134 Desjardins ¹⁹²² Monreuil H. 309

M. Francois de la Siemotte ¹⁹²² Ho. P.A.
9595 Bel Air ¹⁹²² P. P. P. P.

M. Lorenzo Hachez ¹⁹²² Ho. Medecin
117 des Erables ¹⁹²² P. P. P.

M. Kostas El-Azis ¹⁹²¹ Ho. Adm.
2085 Marlowe ¹⁹²¹ av

M. Honore Goddard ¹⁹²² Ho. Professeur
4800 Duimet ¹⁹²² St. Laurent

M. Fouad Bek ¹⁹²¹ Ho. - Architecte
1815 E. Delange ¹⁹²¹

M. Hassan Abdess ¹⁹²¹ Ho. - Officier de Marine
6020 38^e Avenue Rosemont ¹⁹²¹

CERT.	EFF.
15/10/1921	15/10/1921

CODE	COMPTE	EMPLACEMENT - NOM, PROFESSION, RÉSIDENCE					CATEGORIE BÂTIMENT	SCOLAIRE		VALEUR EN DOLLARS			MUNICIPAL	REMARQUES	
		DIV CAD	CADASTRE	SUBDIVISION	FRONT	PROFONDEUR		SUPERFICIE	TERR. P. C.	TERRAIN	BÂTISSE	TOTAL			
4204 4604	43350550	PROVINCE DE QUEBEC MINS DE LA VOIRIE					99	1							
		255 BL CREMAZIE E #800 H2M ILS													
		ROUTE TRANS CANADIENNE													
1001	43350600	4566 BLVD DECARIE													
2002 2002		10 52 P8		5000	14293 14250	7,13500									
3001															
4202 4602		MR FERNANDO SOUSA, TECHNOLOGIST					1a	2							
		351 BL DEGLIERE ST LAURENT H4N 1P7													
		250 LANSDOWNE AVE #15 WESTMOUNT H3Z-2L5													
1001	43350650	LOT BLVD DECARIE													
2002 2002		10 52 P8		5000	500 510	25300									
3001															
4204 4604		PROVINCE DE QUEBEC MINS DE LA VOIRIE					99	1							
		255 BL CREMAZIE E #800 H2M ILS													
		ROUTE TRANS CANADIENNE													
1001	43350700	4594 BL DECARIE													
2002 2002		10 52 P9		5000	14250 14214	7,11600									
3001															
4201 4601		MR FRANK QUINN, MUSICIEN					1A	2							
		3255 BERNARD BROSSARD H4Z 2B8													
1001	43350750	LOT BLVD DECARIE													
2002		10 52 P9		5000	510	25500									
3001															
4204 4604		PROVINCE DE QUEBEC MINS DE LA VOIRIE					99	1							
		255 BL CREMAZIE E #800 H2M ILS													
		ROUTE TRANS CANADIENNE													
1001	43350800	4596-98 BLVD DECARIE													
		A 51374													
		29-10-80													

CODE	COMPTE	EMPLACEMENT - NOM, PROFESSION, RÉSIDENCE					V. C. 1979	V. C. 1980	C. C. 1979	C. C. 1980	SCOLAIRE		VALEUR EN DOLLARS			MUNICIPAL	REMARQUES
		DIV. CAD.	CADASTRE	SUBDIVISION	FRONT	PROFONDEUR					SUPERFICIE	PAIS	TERR. P. C.	TERRAIN	BÂTISSE		
2002	43350800	10 52	P10		5000	14214	7.09900										
2002						14180											
3001										38	1 281	31250	151350	182600	T R 1		
4203	A. 66200	MR MURRAY BRETTSCHNEIDER, REALTOR 353 BL ALEXIS NIHON V ST LAURENT H4M 2A6									1A	2					
4403																	
7001																	
1001	43350850	LOT BLVD DECARIE															
2002		10 52	P10		5000	510	25500										
3001										6A	281	1			1 E02	18-1	
4204		PROVINCE DE QUÉBEC MINS DE LA VOIRIE															
4404		255 BL CREMAZIE E #800 H2M 1L5															
6001		ROUTE TRANS CANADIENNE															
1001	43350900	4402 BLVD DECARIE															
2002		10 52	P11		5000	14180	7.08100										
2002						14145											
2001										3A	1 281	31150	130650	161800	T R 1		
4201		MR MURRAY BRETTSCHNEIDER, REALTOR 353 ALEXIS NIHON BL ST LAURENT H4M 2A6									1A	2					
4401																	
1001	43350950	LOT BLVD DECARIE															
2002		10 52	P11		5000	510	25500										
3001										6A	281	1			1 E02	18-1	
4204		PROVINCE DE QUÉBEC MINS DE LA VOIRIE															
4404		255 BL CREMAZIE E #800 H2M 1L5															
6001		ROUTE TRANS CANADIENNE															
1001	43351000	4408 BLVD DECARIE															
2002		10 52	P12		5000	14145	7.06400										
2002						14110											
3001										3A	1 281	31100	117950	149050	T R 1		
4201		MR MURRAY BRETTSCHNEIDER, REALTOR 353 ALEXIS NIHON BL ST LAURENT H4M 2A6									1A	2					
4401																	

43350800	43350200	43350800
CAN	CFN1	CFN2
Vitens Investments Inc. 4598 Bd Decarie H3X2H5	4201 Credit Foncier Franco-Canadien 4601 612 St Jacques R H3C-1E1	4201 102509 Canada Inc 4601 5712 Mc Alcan, Cote St-Luc H4W 5G9

ANNULÉ
All. Credit Foncier
612 St Jacques R H3C1E1

ANNULÉ

CERT.	EFF.
23/12/80	15/1/81

CERT.	EFF.
19/1/81	19/12/80

CERT.	EFF.
22/1/80	1/1/80

CERT.	EFF.
22/1/80	15/1/81

43350900
Muni. (CFN1)
Muni. d'Education de la Cite et du District de Mt.
4601 1253 Mc Hill College H3B 2V5

43350500
CAN
Vitens Investments Inc.
4595 Bd Decarie H3X2H5

CERT.	EFF.
12/1/81	11/1/80

ANNULÉ
All. Montreal City et District Innotes
1253 Mc Hill College H3B 2Z6

43350800
CFN1
4202 La Compagnie d'assurance d'hypothèques
du Canada
4602 5 Place Velle Marie H3A 2G2.

CERT.	EFF.
22/1/80	1/1/80

CERT.	EFF.
22/1/80	15/1/81

43351000
CAN
ANNULÉ
Vitens Investments Inc.
4596 Bd Decarie H3X2H5

CERT.	EFF.
17-2-81	29-10-80

ANNULÉ
All. Montreal City et District Innotes
1253 Mc Hill College H3B 2Z6

43351000
CFN1
4201 Les Educationnaires de la Cite et du District
de Mt.
4601 1253 Mc Hill College An. H3B 2V5

CERT.	EFF.
22/1/80	1/1/80

CERT.	EFF.
22/1/80	15/1/81

CERT.	EFF.
15-11-80	

CODE	COMPTE	EMPLACEMENT - NOM, PROFESSION, RÉSIDENCE					RECEP	RELEVÉ	CATEGORIE D'ÉVALUATION	SCOLAIRE		VALEUR EN DOLLARS			MUNICIPAL	REMARQUES
		DIV. CAD.	CADASTRE	SUBDIVISION	FRONT	PROFONDEUR				SUPERFICIE	RELEVÉ	TERR. P. C.	TERRAIN	BÂTISSÉ		
1001	43351050	LOT BLVD DECARIE														
2002		10 52	P12		5000	510	25500									
3001								6A	281					1 E02	18-1	
4204		PROVINCE DE QUEBEC MINS DE LA VOIRIE														
4604		255 BL CREMAZIE E #800 H2K 1L5														
6001		ROUTE TRANS CANADIENNE														
1001	43351100	4620 BL DECARIE														
2002		10 52	P13		5010	14110	7,04600									
2002						14076										
3001								3B	1 281	33150	109200	142350	T S 1			
4204		MR ISIDOR ECHENBERG, PHYSICIAN														
4604		5578 ALPINE COTE ST LUC H4V 2X3														
1001	43351150	LOT BLVD DECARIE														
2002		10 52	P13		5010	510	25600									
3001								6A	281					1 E02	18-1	
4204		PROVINCE DE QUEBEC MINS DE LA VOIRIE														
4604		255 BL CREMAZIE E #800 H2K 1L5														
6001		ROUTE TRANS CANADIENNE														
1001	43351200	4630 BL DECARIE														
2002	A-42262	10 52	P14		5000	14076	7,03000									
2002	25-3-80					14040										
3001								3B	1 281	33100	104650	137750	T S 1			
4204		M ZAREH GURASLAN														
4604		4630 BL DECARIE N15 H3X 2H5														
1001	43351230	LOT BLVD DECARIE														
2002		10 52	P14		5000	510	25500									
3001								6A	281					1 E02	18-1	
4204		PROVINCE DE QUEBEC MINS DE LA VOIRIE														
4604		255 BL CREMAZIE E #800 H2K 1L5														

VERSO

433:1200

1/52

4201 M. Steve Babes
4201 340 Harris V. St Laurent 1140 241

5/52

4202 Mme Steve Babes (Therese Albert)
4202 340 Harris V. St Laurent 1140 241

CERT.	EP.
1/1/52	1/1/52

AEHEO

CODE	COMPTE	EMPLACEMENT - NOM, PROFESSION, RÉSIDENCE					* L N C S * * *	REF. V	C A T É G O R I E D E B Â T I M E N T	SCOLAIRE		VALEUR EN DOLLARS			M U N I C I P A L *	REMARQUES	
		DIV. CAD.	CADASTRE	SUBDIVISION	FRONT	PROFONDEUR				SUPERFICIE	TERR. P. C.	TERRAIN	BÂTISSE	TOTAL			
6001	43351230	ROUTE TRANS CANADIENNE															
1001	43351250	4636-46 BLVD. DECARIE															
2002		10 52	P15		3450	14042											
2002					3410												
3001									4B	1	2B1	22700	97100	119800	T C 1		
4203		MR MICHEL MARAGGODAKIS							1A	2							
4603		65 PL FABRE DOLLARD DES ORMEAUX H9B 1N8															
4204		MRS. MICHEL MARAGGODAKIS (TASSIA PAPADAKI)							2A	2							
4604		65 PL FABRE DOLLARD DES ORMEAUX H9B 1N8															
1001	43351270	LOT BLVD DECARIE															
2002		10 52	P15		3570	510											
2002					3560												
3001									6A		2B1					1 E02 18-1	
4204		PROVINCE DE QUEBEC MINS DE LA VOIRIE							9F	1							
4604		255 BL CREMAZIE E #800 H2M 1L5															
6001		ROUTE TRANS CANADIENNE															
1001	43351300	4650-56 BL DECARIE															
2002		10 52	P16		2560	14007											
2002						13984											
2004		10 52	P15		1550	14042											
2004					1590	14007											
2999																	
3001									4B	1	2B1	27200	59900	87100	T C 1		
4211		MRS EDWARD DANIELS (HAUREEN TUCKER)							1A	C2							
4611		38 SURREY GARDENS WESTMOUNT H3Y 1N6															
1001	43351350	LOT BLVD DECARIE															
2002		10 52	P15		1550	510											
2004		10 52	P16		2560	510											
2999																	
3001									6A		2B1					1 E02 16-1	
4204		PROVINCE DE QUEBEC MINS DE LA VOIRIE							9F	1							
4604		255 BL CREMAZIE E #800 H2M 1L5															

CODE	COMPTE	EMPLACEMENT - NOM, PROFESSION, RÉSIDENCE					FACILITÉS P. 10737	P. 10738	P. 10739	SCOLAIRE		VALEUR EN DOLLARS			MUNICIPAL *	REMARQUES
		DU CAD.	CADASTRE	SUBDIVISION	FRONT	PROFONDEUR				SUPERFICIE	CATÉGORIE D'IMM.	TAUX	TERR. P. C.	TERRAIN		
0001	43351350	ROUTE TRANS CANADIENNE														
1001	43351400	4658-60-62 BOUL DECARIE														
2002		10 52	P16		2560	13984						3,49300				
2004		10 52	P17		1500	13928						2,08900				
2999												5,58200				
3001									48	1	2B1	26500	65400	91900	T C 1	
4204		MR JACK J KUNIN, MERCHANT					1A	2								
4604		6675 MACKLE COTE ST LUC <i>4660 Decarie H2X 2H5 (M. Kunin) Se.</i>														
1001	43351550	LOT BLVD DECARIE														
2002		10 52	P16		2560	510						7900				
2004		10 52	P17		1500	510						13100				
2999												21000				
3001									6A		2B1				1 E02 18-1	
4204		PROVINCE DE QUÉBEC MINS DE LA VOIRIE					9F	1								
4604		255 BL CREMAZIE E N400 H2M 1L5														
6001		ROUTE TRANS CANADIENNE														
1001	43351600	4668-70 BOUL DECARIE														
2002		10 52	P17-1		3500	13952						4,87700				
2002						13918										
2004		10 52	P19-1		5100	13894						7,07000				
2004						13949										
2006		10 52	P16-1		5000	13918						6,95100				
2006						13894										
2999												18,89800				
3001									48	1	2B1	89350	116550	205900	T C 1	
4211		MR JACK KUNIN, EXECUTIVE					1A	2								
4611		6675 MACKLE COTE ST LUC <i>4660 Decarie H2X 2H5 (M. Kunin) Se.</i>														
4212		MRS JACK KUNIN (LEAH HURWITZ)					5A	2								
4612		6675 MACKLE COTE ST LUC														
4213		MISS HARRIET KUNIN					3A	2								
4613		6806 RICE RD COTE ST LUC H4V 1B2														
4214		MR LYON KUNIN, EXECUTIVE					1A	2								
4614		8103 ARCADIAN COTE ST LUC H4X 1A2														
4215		MR GARR KUNIN, EXECUTIVE					1A	2								
4615		7495 BAILY RD COTE ST LUC H4W 1M5														
1001	43351630	LOT BLVD DECARIE														

CODE	COMPTE	EMPLACEMENT - NOM, PROFESSION, RÉSIDENCE					P.C.	R.C.	C.C.	C.C.	C.C.	C.C.	VALEUR EN DOLLARS			MUNICIPAL	REMARQUES
		DIV. CAD	CADASTRE	SUBDIVISION	FRONT	PROFONDEUR							SUPERFICIE	TERRAIN	BÂTISSE		
2002	43351630	18 52		19-P1	5100	520	26500										
2004		10 52		17-P1	3500	510	16000										
2006						620											
2008		10 52		18-P1	5000	520	26000										
2999							70500										
3001										6A	281				1 E02 18-1		
4204		PROVINCE DE QUEBEC MINS DE LA VOIRIE															
4604		255 BL CREMAZIE E 4800 H2M 1L5															
6001		ROUTE TRANS CANADIENNE															
1001	43351660	LOT BLVD DECARIE															
2002		10 52		P20	5010	520	26100										
2004		10 52		P21	5010	520	26100										
2006		10 52		P22	5010	520	26100										
2008		10 52		P23	5010	520	26100										
2010		10 52		P24	5010	520	26100										
2999							1,33500										
3001										6A	281				1 E02 18-1		
4204		PROVINCE DE QUEBEC MINS DE LA VOIRIE															
4604		255 BL CREMAZIE E 4800 H2M 1L5															
6001		ROUTE TRANS CANADIENNE															
1001	43351700	4710 SOUL DECARIE															
2002		10 52		P21	5010	13870	6,91400										
2004						13600											
2006		10 52		P22	2660	13600	3,65700										
2008		10 52		P20													
2999							17,58400										
3001										3A	1 281	77900	332950	410850	T R 1		
4201		MR ROBERT M MELNIKOFF, PHYSICIAN															
4601		2015 DUNDAS #202 H3G 1W7															
1001	43351800	4800 SOUL DECARIE															
1002		E318-22 SNOGDON															
2002		10 52		P22	2350	13800	3,23700										
2004						13871											
2006		10 52		P23	5000	13871	6,87300										
2008						13725											
2006		10 52		P24	5000	13725	6,85000										
2008						13680											
2999							16,96000										

CODE	COMPTE	EMPLACEMENT - NOM, PROFESSION, RÉSIDENCE					SUPERFICIE	CATEGORIE D'IMMEUBLE	CATEGORIE D'ANNÉE	SCOLAIRE		VALEUR EN DOLLARS			MUNICIPAL	REMARQUES	
		DIV. CAD.	CADASTRE	SUBDIVISION	FRONT	PROFONDEUR				TERR. P. C.	TERRAIN	BÂTISSE	TOTAL				
3001	43351800																
4211		MR ALBERT KATER, EXECUTIVE						1A	1		281	75450	346200	421650	T S 1		
4811		STATION G MTL H3B 3K7															
7001		5500 BLD 814 Parc Ave. H3K 3T3															
1001	43351900	4900-06 BOUL DECARIE															
2002		10 52	P269		5070	8670								4,31900			
2002						8620											
3001																	
4201		MR YUN CY HOY-HOM YOK JANG						1A	1		281	37800	27400	65200	T S 1		
4601		2279 AV MELROSE H4A 2R7															
4202		MRS YUN CY HOY-HOM YIK JANG (SETO HEE KIU)						2A	1								
4602		2279 AV MELROSE H4A 2R7															
1001	43351950	LOT BLVD DECARIE															
2002		10 52	P269		5070	530								26900			
3001																	
4204		PROVINCE DE QUEBEC MINS DE LA VOIRIE						6A			281					1 202 18-1	
4604		255 BL CREMAZIE E #800 H2M 1L5															
6001		ROUTE TRANS CANADIENNE															
1001	43352000	4914 BOUL DECARIE															
2002		10 51	18-P9		1425	8594								1,22300			
2002						8580											
2004		10 52	P268		3000	6620								2,56200			
2999														3,80500			
3001																	
4202		MR PAUL BERMAN						1A	2		281	26650	30350	57000	T R 1		
4602		5172 TRANS ISLAND AV H3W 3A1															
4203		MRS NERSZ PLACHCINSKI (LUBA FAJKA)						5A	3								
4603		5177 TRANS ISLAND AV															
1001	43352150	LOT BLVD DECARIE															
2002		10 52	P268		3000	530								19900			
2004		10 52	18-P9		1425	530								7600			
2999														23500			

CODE	COMPTE	EMPLACEMENT - NOM, PROFESSION, RÉSIDENCE							C	R	S	C	SCOLAIRE		VALEUR EN DOLLARS			MUNICIPAL	REMARQUES		
		DIV. CAD.	CADASTRE	SUBDIVISION	FRONT	PROFONDEUR	SUPERFICIE	BR					YRR.	TERRAIN	BÂTISSE	TOTAL					
3001	43352150											6A	2B1	1				1	E02	18-1	
4204		PROVINCE DE QUÉBEC MINS DE LA VOIRIE							99												
4604		255 BL CREMAZIE E #800 H2K 1L5																			
6001		ROUTE TRANS CANADIENNE																			
1001	43352250	4930-44 BLVD DECARIE																			
2002		10 51		18-P6	4541	9110	4,15700														
2002					4692	9068															
2004		10 51		18-P7	4425	9068	4,00300														
2006		10 51		18-P10	IRR	4368	4,69400														
2006		10 51		18-P11	13650	4000	5,43700														
2608					4575	3850															
2010		10 51		18-P12	4651	4368	2,02700														
2010						4380															
2012		10 51		18-P13	4657	3850	1,78900														
2012					4721	3780															
2999							22,10700														
3001												1A	2B1	99200	375800	475000		E01	18-1		
4204		GOUVERNEMENT FEDERAL MINS TRAVAUX PUBLICS							99												
4604		1331 AV DE LORIMIER																			
6001		STATION POSTALE SNOWDON																			
1001	43352300	4956 BLVD DECARIE																			
2002		10 51		18-P6			3,73500														
3001												4B	1 2B1	26150	39450	65600		T C	1		
4207		MR EDWARD W J WELLEN, BROKER							1A												
4607		57 STRATFORD RD HAMPSTEAD H3X 3C8																			
1001	43352350	LOT BLVD DECARIE																			
2002		10 51		18-P6	4430	560	25000														
2002						570															
3001												6A	2B1	1				1	E02	18-1	
4204		PROVINCE DE QUÉBEC MINS DE LA VOIRIE							99												
4604		255 BL CREMAZIE E #800 H2K 1L5																			
6001		ROUTE TRANS CANADIENNE																			
1001	43352400	4966-60 BL DECARIE																			

433523-00

CAN 2

4201 Millenac Investments Ltd

4601 BBE, Markdale, Ontario

CERT.	EFF.	
22/5/80	16/5/80	93M

CODE	COMPTE	EMPLACEMENT - NOM, PROFESSION, RÉSIDENCE					C. C.	C. S.	C. T.	C. P.	C. M.	C. A.	C. V.	C. F.	SCOLAIRE		VALEUR EN DOLLARS			MUNICIPAL	REMARQUES			
		DIV. CAD.	CADASTRE	SUBDIVISION	FRONT	PROFONDEUR									SUPERFICIE	01420	TERR. P. C.	TERRAIN	BÂTISSE			TOTAL		
2002	43352400	10 51		18-5-P1	5010	8414																		
2002						8350																		
2004		10 51		18-10-1	5000	1750																		
2999																								
3001																								
4211				MRS BERNARD SPECTOR (IDA GORDON)																				
4611				6285 VICTORIA AV H3W 252																				
7001				WELLSTEEDE AVE																				
1001	43352450			LOT BLVD DECARIE																				
2002		10 51		18-P1	5010	570																		
2002						590																		
3001																								
4204				PROVINCE DE QUEBEC MINS DE LA VOIRIE																				
4604				255 BL CREMAZIE E #800 H2M 1L5																				
6001				ROUTE TRANS CANADIENNE																				
1001	43352500			5000-16 ⁸¹ BOUL DECARIE																				
2002		10 51		P18-K1																				
2004		10 51		P18-K1																				
2006		10 51		P685																				
2008		10 51		P17-K4																				
2999																								
3001																								
4204				LABERGE GARAGE LTD																				
4604				5006 BOUL DECARIE H3X 2H8																				
				VERSO																				
				CERT. EXP.																				
				10/18/80 3/1/79																				
1001	43352550			LOT BLVD DECARIE																				
2002		10 51		18-P1	950	640																		
2004		10 51		17-P6	4050	640																		
2004						660																		
2006		10 51		P685	4430	660																		
2006						670																		
2008		10 51		17-P4	4430	670																		
2999						690																		
3001																								
4204				PROVINCE DE QUEBEC MINS DE LA VOIRIE																				
4604				255 BL CREMAZIE E #800 H2M 1L5																				

4325200

CAWA

quantité parache bid
ben Michel Jeanin Daniel 119P.105

EFF.	EFF.
12/12/1971	12/12/1971

CODE	COMPTE	EMPLACEMENT - NOM, PROFESSION, RÉSIDENCE					REAR	FRONT	PROFONDEUR	SUPERFICIE	CATEGORIE BÂTIMENT	SCOLAIRE		VALEUR EN DOLLARS			MUNICIPAL	REMARQUES
		DIV. CAD	CADASTRE	SUBDIVISION	TERR. P. C.	TERRAIN						BÂTISSE	TOTAL					
4001	43352550	ROUTE TRANS CANADIENNE																
1001	43352600	5018-22 BL DECARIE																
2002		10 S1		17-3					3,65100									
3001										4A	1	281	28400	86000	114400	T	C 1	
4211		M GASTON BOYER, HOTELIER																
4811		6018 BL DECARIE H3X 2H8																
1001	43352650	LOT BLVD DECARIE																
2002		10 S1		17-P3	4430	690			31000									
2002						710												
3001										6A		281				1	E02 18-1	
4204		PROVINCE DE QUEBEC MINS DE LA VOIRIE																
4604		255 BL CREMAZIE E 4800 H2M 1L5																
6001		ROUTE TRANS CANADIENNE																
1001	43352700	5300-16 QUEEN MARY RD																
2002		10 S1		P17-2	4425	7995			3,52600									
2002						7943												
2004		10 S1		P17-1	IRR	7943			3,26700									
2004					4200	IRR												
2999									6,81300									
3001										9A	1	281	149450	118250	267700			
4204		MME GUY DESCARRIES (THEODORAS POULOS)																
4604		5316 QUEEN MARY RD H3X 1T7																
4207		MME MARY H POULOS																
4210		MME ARTHUR LABERGE (DENISE POULOS)																
4810		LEVIS																
4213		MME CHRISTOS PEZOULOS (HELEN ROMETOS)																
4813		5306 QUEEN MARY RD H3X 1T7																
7001		QUEEN MARY ROAD																
7002		5102-12 BL DECARIE VOIR 5305 QUEEN MARY RD																
1001	43352750	LOT BLVD DECARIE																
2002		10 S1		17-P3	2550	720			21000									
2002					3250	1020												
2004		10 S1		17-P2	4440	710			31800									
2004						720												
2999									52800									

CERT.	EFF.
13/8/80	7/1/80 93

CODE	COMPTE	EMPLACEMENT - NOM, PROFESSION, RÉSIDENCE						CATEGORIE BÂTIMENT	VALEUR EN DOLLARS			REMARQUES			
		DIV. CAD.	CADASTRE	SUBDIVISION	FRONT	PROFONDEUR	SUPERFICIE		SCOLAIRE	TERR.	BÂTISSE		TOTAL		
3001	43352750							6A	2B1			1	ED2	18-1	
4204		PROVINCE DE QUEBEC MINS DE LA VOIRIE						97	1						
4604		255 BL CREMAZIE E #800 H2M 1U5													
6001		ROUTE TRANS CANADIENNE													
1001	43352800	5136 BLVD DECARIE													
2002		10 S1	P614		2100	13966					2,92900				
2002						13932									
2004		10 S1	P617		2000	14932					2,97300				
2004						14796									
2006		10 S1	P618		2000	14932					2,97300				
2006						14796									
2008		10 S1	P619		900	14796					1,33000				
2008						14779									
2010		10 S1	P615		2000	14932					2,97300				
2010						14796									
2012		10 S1	P616		2000	14932					2,97300				
2012						14792									
2999											16,15100				
3001								3B	1 2B1	106600	54650	163250	T R	1	
4204		ESTATE CHARLES SHAFER						046	1						
4604		259 VAN HORNE AV H2V 1H9													
1001	43352950	5160 BL DECARIE													
2002		10 S1	619-1		1100	14779					1,62400				
2002						14762									
2004		10 S1	P620		2000	14779					2,93700				
2004						14592									
2006		10 S1	P621		2000	14779					2,93700				
2006						14592									
2008		10 S1	P622		2000	14779					2,93700				
2008						14592									
2010		10 S1	P623		2000	14779					2,93700				
2010						14592									
2012		10 S1	P624		2000	14779					2,93700				
2012						14592									
2014		10 S1	P625		2000	14592					2,90000				
2014						14405									
2016		10 S1	P626		2000	14592					2,90000				
2016						14405									
2018		10 S1	P627		2000	14592					2,90000				
2018						14405									
2020		10 S1	P628		2000	14592					2,90000				
2020						14405									
2022		10 S1	P629		2000	14592					2,90000				
2022						14405									
2024		10 S1	P630		2000	14592					2,88300				
2024						14320									
2026		10 S1	750		1670	14388					2,40700				
2026					1680	14359									
2999											36,09900				

CODE	COMPTE	EMPLACEMENT - NOM, PROFESSION, RÉSIDENCE					RÉGION	CITÉ	CATEGORIE DATIEMENT	SCOLAIRE		VALEUR EN DOLLARS			MUNICIPAL	REMARQUES
		DIV. CAD.	CADASTRE	SUBDIVISION	FRONT	PROFONDEUR				SUPERFICIE	TERMIN.	P. C.	TERRAIN	BÂTIMENT		
3001	43352950							4B	2	2B1	243450	3865050	4108500	T C 1		
4214		MIRACLE MILE INDUSTRIAL PARK CORP						CA	2							
4614		76 SUMMIT CR WESTMOUNT H3Y 1L7														
1001	43353200															
2002		10 51	749		19310	14359					187850	225150	413000			
2002						14320										
3001								4B	2	2B1	187850	137200	325050	T C 1		
4201		TORWEST PROPERTIES DEVELOPMENT LTD						CA	2							
4601		4150 COMMERCE COURT WEST TORONTO ONTARIO														
1001	43353300															
2002		10 51	P643		2000	14320										
2004		10 51	P644		2000	14320										
2006		10 51	P641		1000	14320										
2008		10 51	P642		2000	14320										
2999						10,02400					68100	116700	185000			
3001								4A	1	2B1	68100	112700	180800	T C 1		
4201		M FRANCESCO CORSETTI						IF	1							
4601		5030 WESTHILL AV H4V 2W5														
1001	43353400															
2002		10 51	P645		2000	14320										
2004		10 51	P644		2000	14320										
2999						572800										
3001								4A	1	2B1	38900	21600	60500	T C 1		
4201		MR NICHOLAS EFSTATHOPOULOS, RESTAURATEUR						IA	1							
4601		5065 G BL DE MAISONNEUVE H4A 1Y9														
1001	43353500															
1002																
2002		10 51	P647		2000	14320										
2004		10 51	P648		2000	14320										
2006		10 51	P650		2000	14320										
2008		10 51	P651		2100	14320										
2010		10 51	P649		2000	14320										
2999						14,47000										

CODE	COMPTE	EMPLACEMENT - NOM, PROFESSION, RÉSIDENCE					CATÉGORIE BÂTIMENT	SCOLAIRE		VALEUR EN DOLLARS			MUNICIPAL	REMARQUES		
		DIV. CAD.	CADASTRE	SUBDIVISION	FRONT	PROFONDEUR		SUPERFICIE	TERR. P. C.	TERRAIN	BÂTISSE	TOTAL				
2001	43353500															
4204		MR E LEO KOLBER, EXECUTIVE					1A	1								
4804		630 DORCHESTER O W32 H3B 1S6														
8701		ATT THE CADILLAC FAIRVIEW CORPORATION LTD.														
8702		BOITE POSTALE 22000 STATION A TORONTO ONTARIO														
7001		ISABELLA PROJETEE														
1001	43354200	5330 BL DECARIE														
2002		10 S1	P654		1950	IRR										
2002					2800	14300										
2004		10 S1	P655		2800	14300										
2006		10 S1	P656		2000	14300										
2008		10 S1	P657		2000	14300										
2010		10 S1	P658		400	14300										
2599						13,82400										
3001																
4211		SMELL CANADA LIMITED					CA	1								
4511		P O BOX 430 STATION B MONTREAL H3B 3K2														
5101		C.P. 430 Stn. B Mtl H3B 3K2														
5102		BILL SD EQUIPEMENT \$200														
5009																
1001	43354215	LOT BL DECARIE														
2002		10 S1	P614 ETC		12100	034										
3001																
4204		PROVINCE DE QUEBEC MINS VOIRIE					9F	1								
4804		255 BL CREMAZIE E W800 H2M 1L5														
6001		ROUTE TRANS CANADIENNE														
1001	43354230	LOT BLVD DECARIE														
2002		10 S1	P632		2000	680										
2004		10 S1	P637		2000	680										
2006		10 S1	P638		2000	680										
2008		10 S1	P639		2000	680										
2010		10 S1	P640		2000	680										
2012		10 S1	P641		2000	680										
2014		10 S1	P642		2000	680										
2016		10 S1	P643		2000	680										
2018		10 S1	P644		2000	680										
2020		10 S1	P633		2000	680										
2022		10 S1	P634		2000	680										
2024		10 S1	P635		2000	680										
2026		10 S1	P630		2000	600										
2028						680										
2028		10 S1	P620		2000	221										
2028						225										

CERT.	EFF.
15/7/80	11/8/80
	83

CODE	COMPTE	EMPLACEMENT - NOM, PROFESSION, RÉSIDENCE					MÉT-2	CATEGORIE BÂTIMENT	SCOLAIRE		VALEUR EN DOLLARS			MUNICIPAL	REMARQUES		
		DIV. CAD.	CADASTRE	SUBDIVISION	FRONT	PROFONDEUR			SUPERFICIE	TERR. P. C.	TERRAIN	BÂTISSE	TOTAL				
2030	43354230	10 51	P628		2000	500											
2030						550											
2032		10 51	P629		2000	550											
2032						600											
2034		10 51	P622		2000	250											
2034						300											
2036		10 51	P623		2000	300											
2036						325											
2038		10 51	P626		2000	400											
2038						450											
2040		10 51	P627		2000	450											
2040						500											
2042		10 51	P624		2000	325											
2042						350											
2044		10 51	P625		2000	350											
2044						400											
2046		10 51	P631		2000	680											
2046		10 51	P621		2000	225											
2048						250											
2050		10 51	P636		2000	680											
2052		10 51	P619														
2999						2,85900											
3001								6A		2B1				1 E02	18-1		
4204		PROVINCE DE QUEBEC MINS DE LA VOIRIE															
4304		255 BL CREMAZIE E 4800 H2M 1LS															
6001		ROUTE TRANS CANADIENNE															
1001	43354260	LOT BLVD DECARIE															
2002		10 51	P647		2000	680											
2004		10 51	P645		2000	680											
2006		10 51	P646		2000	680											
2008		10 51	P646		2000	680											
2010		10 51	P649		2000	680											
2012		10 51	P650		2000	680											
2014		10 51	P651		2100	680											
2999						95900											
3001								6A		2B1				1 E02	18-1		
4204		PROVINCE DE QUEBEC MINS DE LA VOIRIE															
4304		255 BL CREMAZIE E 4800 H2M 1LS															
6001		ROUTE TRANS CANADIENNE															
1001	43354330	LOT BLVD DECARIE															
2002		10 51	P654		2600	ERR											
2002					000	11900											
2004		10 51	P655		2900	700											
2006		10 51	P656		2000	160											
2008		10 51	P657		2000	750											
2010		10 51	P658		400	750											
2999						1,17600											

CODE	COMPTE	EMPLACEMENT - NOM, PROFESSION, RÉSIDENCE					SUPERFICIE	F	R	S	C	MUNICIPAL	REMARQUES		
		DIV. CAD.	CADASTRE	SUBDIVISION	FRONT	PROFONDEUR								SCOLAIRE	VALEUR EN DOLLARS
											TERRAIN	BÂTISSE	TOTAL		
3001	43354330										5A	281		1 E02 18-1	
4204		PROVINCE DE QUEBEC MINS DE LA VOIRIE													
4604		255 BL CREMAZIE E #800 H2M 1L5													
6001		ROUTE TRANS CANADIENNE													
1001	43354360	LOT BLVD DECARIE													
2002		10 51	P663		2000	810							16900		
2002						880									
2004		10 51	P664		2000	880							18500		
2004						970									
2006		10 51	P668		2000	1340							28400		
2006						1500									
2008		10 51	P661		2000	720							14800		
2008						760									
2010		10 51	P662		2000	760							15700		
2010						610									
2012		10 51	P658		1600	700							11200		
2014		10 51	P659		2000	700							14000		
2014						703									
2016		10 51	P667		2000	1200							25400		
2016						1340									
2018		10 51	P660		2000	703							14200		
2018						720									
2999													2,02400		
3001											6A	281		1 E02 18-1	
4204		PROVINCE DE QUEBEC MINS DE LA VOIRIE													
4604		255 BL CREMAZIE E #800 H2M 1L5													
6001		ROUTE TRANS CANADIENNE													
1001	43354420	LOT BLVD DECARIE													
2002		10 51	P669		2000	1500							31700		
2002						1670									
2004		10 51	P672		2000	2080							43900		
2004						2310									
2006		10 51	P673		2000	2310							48700		
2006						2560									
2008		10 51	P674		2000	2560							53900		
2008						2830									
2010		10 51	P675		2000	2830							59400		
2010						3110									
2012		10 51	P676		2000	3110							66100		
2012						3400									
2014		10 51	P677		2000	3400							70600		
2014						3660									
2016		10 51	P678		2000	3660							75700		
2016						3910									
2018		10 51	P679		2000	3910							80400		
2018						4130									
2020		10 51	P680		2000	4130							84600		
2020						4330									

CODE	COMPTE	EMPLACEMENT - NOM, PROFESSION, RÉSIDENCE					RECORD	OFFIC	CATEGORIE D'IMMEUBLE	SCOLAIRE		VALEUR EN DOLLARS			MUNICIPAL	REMARQUES		
		DIV. CAD.	CADASTRE	SUBDIVISION	FRONT	PROFONDEUR				SUPERFICIE	PREMIER	TERR. P. C.	TERRAIN	BÂTISSE			TOTAL	
2022	43354420	10 51	P681		2000	4330												
2022						4520												
2024		10 51	P682		2000	4520												
2024						4670												
2026		10 51	P683		2000	4670												
2026						4810												
2028		10 51	P9-7		916	4810												
2028						4870												
2030		10 51	P9-1		843	5170												
2030						5150												
2032		10 51	P671		2000	1870												
2032						2080												
2034		10 51	P670		2000	1670												
2034						1870												
2977						10,52000												
3001									6A	281	1			1	EO2	18-1		
4204		PROVINCE DE QUEBEC MINS DE LA VOIRIE																
4604		255 BL CREMAZIE E #800 H2M 1L5																
6001		ROUTE TRANS CANADIENNE																
1001	43354440	LOT BLVD DECARIE																
2002		10 51	9P5		2900	5120												
2004		10 51	9P4		2900	5180												
2006		10 51	9P6		2933	4870												
2006						5020												
2599						4,41700												
3001									6A	281	1			1	EO2	18-1		
4204		PROVINCE DE QUEBEC MINS DE LA VOIRIE																
4604		255 BL CREMAZIE E #800 H2M 1L5																
6001		ROUTE TRANS CANADIENNE																
1001	43354460	LOT BLVD DECARIE																
2002		10 51	9P3		2900	5180												
2002						5200												
3001									6A	281	1			1	EO2	18-1		
4204		PROVINCE DE QUEBEC MINS DE LA VOIRIE																
4604		255 BL CREMAZIE E #800 H2M 1L5																
6001		ROUTE TRANS CANADIENNE																
1001	43354480	LOT BLVD DECARIE																
2002		10 51	9P2		2933	5200												
2002						5170												

CODE	COMPTE	EMPLACEMENT - NOM, PROFESSION, RÉSIDENCE					RECEZ	NIVEAU	CATÉGORIE BÂTIMENT	SCOLAIRE		VALEUR EN DOLLARS			MUNICIPAL	REMARQUES
		DIV. CAD.	CADASTRE	SUBDIVISION	FRONT	PROFONDEUR				SUPERFICIE	TERR. P. C.	TERRAIN	BÂTISSE	TOTAL		
3001	43354480								6A	281				1	EQ2 18-1	
4204		PROVINCE DE QUÉBEC MINS DE LA VOIRIE														
4604		255 BL CREMAZIE E #800 H2M ILS														
6001		ROUTE TRANS CANADIENNE														
1001	43354520															
		LOT BLVD DECARIE														
2002		10 51	P9		16350	5150						7,89100				
2002						4910										
2004		10 51	P534		2600	4510						1,16400				
2004					2690	4420										
2006		10 51	P533		2700	4420						1,17900				
2006						4310										
2999												10,23300				
3001									6A	281				1	EQ2 18-1	
4204		PROVINCE DE QUÉBEC MINS DE LA VOIRIE														
4604		255 BL CREMAZIE E #800 H2M ILS														
6001		ROUTE TRANS CANADIENNE														
1001	43354540															
		LOT BL DECARIE														
2002		10 51	P532													
2004		10 51	P531													
2999												2,00000				
3001									6A	281				1	EQ2 18-1	
4204		PROVINCE DE QUÉBEC MINS DE LA VOIRIE														
4604		255 BL CREMAZIE E #800 H2M ILS														
6001		ROUTE TRANS CANADIENNE														
1001	43354560															
		LOT BLVD DECARIE														
2002		10 51	P494		2660	2790						70800				
2002						2570										
2004		10 51	P493		2500	2570						61800				
2004						2370										
2999												1,32600				
3001									6A	281				1	EQ2 18-1	
4204		PROVINCE DE QUÉBEC MINS DE LA VOIRIE														
4604		255 BL CREMAZIE E #800 H2M ILS														
6001		ROUTE TRANS CANADIENNE														
1001	43354620															
		SUD DE 5390-5400 BL DECARIE														

CODE	COMPTE	EMPLACEMENT - NOM, PROFESSION, RÉSIDENCE					RECEP	CATEGORIE BÂTIMENT	SCOLAIRE		VALEUR EN DOLLARS			MUNICIPAL	REMARQUES
		DIV. CAD.	CADASTRE	SUBDIVISION	FRONT	PROFONDEUR			SUPERFICIE	TERR. P. C.	TERRAIN	BÂTISSE	TOTAL		
2002	43354620	10	51	P659	1600	14300	2,28800	HOMCL							
2004		10	51	P659	2000	14300	2,86000								
2006		10	51	P660	2000	14297	2,85800								
2008						14280									
2008		10	51	P661	2000	14280	2,85200								
2008						14240									
2010		10	51	P662	1500	14240	2,13300								
2010						14200									
2999							12,59100								
3001									4K	1	281	88350	39450	127800	T C 1
4212		MR SAMUEL KANTOR						TA							
4212		5400 BL DECARIE H3X 2J1													
4213		MR BENJAMIN KANTOR						TA							
4213		5320 MACDONALD AV COTE ST LUC H3X 2W2													
4220		GARAGE DE STATIONNEMENT													
1001	43355100	5390-5400 BLVD DECARIE													
2002		10	51	P662	500	14200	71000								
2002						14190									
2004		10	51	P663	2000	14120	2,83100								
2006		10	51	P665	2000	13920	2,79500								
2008		10	51	P666	2000	13800	2,77200								
2010		10	51	P667	2000	13660	2,74600								
2012		10	51	P668	2000	13500	2,71600								
2014		10	51	P664	2000	14030	2,81500								
2999							17,38600								
3001									4F	1	281	119550	343800	463350	T C 1
4212		MR SAMUEL KANTOR						TA							
4212		5400 BL DECARIE H3X 2J1													
4213		MR BENJAMIN KANTOR						TA							
4213		5320 MACDONALD AV COTE ST LUC H3X 2W2													
1001	43355690	5420 BL DECARIE													
2002		10	51	P669	2000	13500	2,48300								
2002						13330									
2004		10	51	P670	2000	13330	2,64000								
2004						13130									
2006		10	51	P671	2000	13130	2,60500								
2006						12920									
2008		10	51	P672	2000	12920	2,56100								
2008						12690									
2010		10	51	P673	2000	12690	2,51300								
2010						12440									
2012		10	51	P674	2000	12440	2,46100								
2012						12170									
2014		10	51	P675	2000	12170	2,40600								
2014						11890									
2016		10	51	P676	2000	11890	2,34900								
2016						11600									
2018		10	51	P677	2000	11600	2,29400								
2018						11340									

CERT.	DEF.
15/10/11	11/10
	83

CODE	COMPTE	EMPLACEMENT - NOM, PROFESSION, RÉSIDENCE					SUPERFICIE	* FAC-1946 P6024F ***	REF-V	CATEGORIE BÂTIMENT	SCOLAIRE		VALEUR EN DOLLARS			MUNICIPAL *	REMARQUES
		DIV. CAD.	CADASTRE	SUBDIVISION	FRONT	PROFONDEUR					TERR.	TERR. P.C.	TERRAIN	BÂTISSE	TOTAL		
2020	43355690	10 51	P678		2000	11340											
2020						11090											
2022		10 51	P679		2000	11090											
2022						10870											
2024		10 51	P680		2000	10870											
2024						10670											
2026		10 51	P681		2000	10670											
2026						10480											
2028		10 51	P682		2000	10480											
2028						10370											
2030		10 51	P683		2000	10370											
2030						10190											
2099																	
3001						35,34300											
4221									4K	2 2B1	261350	3050	264400	T V 1			
4611																	
6220																	
7001																	
1001	43357130																
2002		10 51	9-P6		2933	10130											
2002						9960											
3001									6A	2B1	1			1	ED2	18-1	
4204																	
4404																	
6201																	
1001	43357160																
2002		10 51	9-P5		2900	9980											
2002						9880											
3001									6A	2B1	1			1	ED2	18-1	
4204																	
4304																	
6201																	
1001	43357230																
2002		10 51	9-P4		2900	9880											
2002						9820											
3001									6A	2B1	1			1	ED2	18-1	

CODE	COMPTE	EMPLACEMENT - NOM, PROFESSION, RÉSIDENCE					N°	M	P	C	C	C	VALEUR EN DOLLARS			MUNICIPAL	REMARQUES
		DIV. CAD	CADASTRE	SUBDIVISION	FRONT	PROFONDEUR							SUPERFICIE	SCOLAIRE	TERR. P. C.		
4204 4604 6001	43357230	PROVINCE DE QUÉBEC MINS DE LA VOIRIE 255 BL CREMAZIE E #800 H2M ILS ROUTE TRANS CANADIENNE					99										
1001 2002 2002 3001	43357260	LOT BLVD DECARIE 10 51 9-23 2900 9820 2,84400 9800															
4204 4604 6001		PROVINCE DE QUÉBEC MINS DE LA VOIRIE 255 BL CREMAZIE E #800 H2M ILS ROUTE TRANS CANADIENNE					99										18-1
1001 2002 2002 3001	43357350	LOT BLVD DECARIE 10 51 9-22 2933 9800 2,87700 9830															
4204 4604 6001 7001		PROVINCE DE QUÉBEC MINS DE LA VOIRIE 255 BL CREMAZIE E #800 H2M ILS ROUTE TRANS CANADIENNE PASSAGE					99										
1001 2002 2002 3001	43357400	LOT BLVD DECARIE 10 51 P9 16260 9890 16,75800 16040 10460															
4211 4411 4212 5702		MR BEN S COHEN 2/3 4300 DE MAISONNEUVE O #828 WESTMOUNT H3Z 1K9 MR HARRY HAZER 1/3 4300 DE MAISONNEUVE O #828 WESTMOUNT H3Z 1K9					1A										
1001 2002 2002 3001	43357500	LOT BLVD DECARIE 10 51 P534 2680 5490 1,52200 2725 5580															
4204 4604		PROVINCE DE QUÉBEC MINS DE LA VOIRIE 255 BL CREMAZIE E #800 H2M ILS					99										

CODE	COMPTE	EMPLACEMENT - NOM, PROFESSION, RÉSIDENCE					C.C.	C.C.	C.C.	C.C.	C.C.	C.C.	SCOLAIRE		VALEUR EN DOLLARS			MUNICIPAL	REMARQUES
		DIV. CAD.	CADASTRE	SUBDIVISION	FRONT	PROFONDEUR							SUPERFICIE	UNITÉ	TERR. P. C.	TERRAIN	BÂTIMENT		
3001	43357500	ROUTE TRANS CANADIENNE																	
1001	43357600	LOT BLV D DECARIE																	
2002		10 51	P533		2700	5580					1,52100								
2002						5690													
3001												6A	281				1 E02	18-1	
4204		PROVINCE DE QUEBEC MINS DE LA VOIRIE																	
4604		255 BL CREMAZIE E #800 H2M 1LS																	
6001		ROUTE TRANS CANADIENNE																	
1001	43357800	LOT BL DECARIE																	
2002		10 51	P532																
2004		10 51	P531																
2999										3,70000									
3001												6A	281				1 E02	18-1	
4204		PROVINCE DE QUEBEC MINS DE LA VOIRIE																	
4604		255 BL CREMAZIE E #800 H2M 1LS																	
6001		ROUTE TRANS CANADIENNE																	
7001		AVE DUBOIS																	
1001	43358100	5500-5540 BL DECARIE																	
2002		10 51	744-1		17720	12190					22,16700								
2002					17700	12870													
2004		10 51	745-1		7530	12870					9,83000								
2004					7500	13180													
2999										31,99700									
3001												4G	2 281	246100	118 200	361300	T C		
4211		IMPERIAL OIL LIMITED																	
4611		2 PL VILLE MARIE																	
6009		BILL 50 EQUIPEMENT \$300																	
1001	43358900	LOT BL DECARIE																	
2002		10 51	P448								1,86800								
3001												6A	281				1 E02	18-1	
4204		PROVINCE DE QUEBEC MINS DE LA VOIRIE																	
4604		255 BL CREMAZIE E #800 H2M 1LS																	

DEPT.	EFF.
15/17/10	11/10
	83

CODE	COMPTE	EMPLACEMENT - NOM, PROFESSION, RÉSIDENCE					RECEP	RECEP	CATEGORIE BÂTIMENT	SCOLAIRE		VALEUR EN DOLLARS			MUNICIPAL	REMARQUES
		DIV. CAD	CADASTRE	SUBDIVISION	FRONT	PROFONDEUR				SUPERFICIE	CAT. B	TERR. P. C.	TERRAIN	BÂTISSE		
3001	43358900	ROUTE TRANS CANADIENNE														
1001	43359000	LOT BL DECARIE														
2002		10 51		P447		1,93100	D									
3001								6A	281	1			1	E02	18-1	
4204		PROVINCE DE QUEBEC MINS DE LA VOIRIE						9F	1							
4604		255 BL CREMAZIE E #800 H2M 1L5														
6001		ROUTE TRANS CANADIENNE														
1001	43359100	LOT BL DECARIE														
2002		10 51		P446	2500	7800										
2002						7950										
3001								6A	281	1			1	E02	18-1	
4204		PROVINCE DE QUEBEC MINS DE LA VOIRIE						9F	1							
4604		255 BL CREMAZIE E #800 H2M 1L5														
6001		ROUTE TRANS CANADIENNE														
1001	43359200	LOT BL DECARIE														
2002		10 51		P445		2,00600	D									
3001								6A	281	1			1	E02	18-1	
4204		PROVINCE DE QUEBEC MINS DE LA VOIRIE						9F	1							
4604		255 BL CREMAZIE E #800 H2M 1L5														
6001		ROUTE TRANS CANADIENNE														
1001	43359300	LOT BL DECARIE														
2002		10 51		P444												
2004		10 51		P443												
2979						4,12600										
3001								6A	281	1			1	E02	18-1	
4204		PROVINCE DE QUEBEC MINS DE LA VOIRIE						9F	1							
4604		255 BL CREMAZIE E #800 H2M 1L5														
6001		ROUTE TRANS CANADIENNE														
1001	43359500	LOT BL DECARIE														

CODE	COMPTE	EMPLACEMENT - NOM, PROFESSION, RÉSIDENCE					CATÉGORIE BÂTIMENT	SCOLAIRE		VALEUR EN DOLLARS			MUNICIPAL	REMARQUES
		DIV. CAD.	CADASTRE	SUBDIVISION	FRONT	PROFONDEUR		SUPERFICIE	TERR. P. C.	TERRAIN	BÂTISSE	TOTAL		
2002 2004 2009	43359600	10 51	P492				0							
3001		10 51	P491			4,26000	0							
4204 4804							99	1						
6001									6A	281	1		1 502	18-1
1001	43359700													
2002		10 51	P490			2,19500	0							
3001									6A	281	1		1 502	18-1
4204 4804							99	1						
6001														
1001	43359800													
2002		10 51	P419			2,23200	0							
3001									6A	281	1		1 502	18-1
4204 4804							99	1						
6001														
1001	43359900													
1002														
2002		10 51	P404		2500	9280								
2004		10 51	P403		2500	9280								
2009														
3001									4A	281	44650	184350	229000	1 5 1
4211 4811							5A	C2						
1001	43360000													
2002	A-11000	10 51	P402		2500	9300								
2004	6-0-80	10 51	P401		2425	9300								
2006	A-40306 15-6-80	10 51	P400		2400	9300								

CODE	COMPTE	EMPLACEMENT - NOM, PROFESSION, RÉSIDENCE					F. C. A. D. P. C.	C. A. P. C.	C. A. P. C.	C. A. P. C.	C. A. P. C.	SCOLAIRE		VALEUR EN DOLLARS			MUNICIPAL	REMARQUES
		DIV. CAD.	CADASTRE	SUBDIVISION	FRONT	PROFONDEUR						SUPERFICIE	TERR. P. C.	TERRAIN	BÂTISSE	TOTAL		
2999	43360000						6,81200											
3001	R. 54416											2 281	54500	316050	370550	T P 1		
4215	10-12-50	C L S REAL ESTATE CORPORATION LTD.																
4615		5200 BÉGIN ST HUBERT J3Y 2P9																
		VERSC																
1001	43360300	LOT 2L DECARIE																
2002		10 51	P399		2400	9300	2,23200											
3001												2 281	17850		17850	T P 1		
4202		BETHLEHEM HEALING FOUNTAIN																
4602		872 MC EACREAN AV OUTREMONT H2V 3E1																
1001	43360400	LOT 2L DECARIE																
2002		10 51	P398		2425	9300	2,25500											
3001												2 281	18050		18050	T P 1		
4202		BETHLEHEM HEALING FOUNTAIN																
4602		872 MC EACREAN AV OUTREMONT H2V 3E1																
1001	43360500	5738-40 BL DECARIE																
2002		10 51	P397		2500	9300	2,32500											
3001												2 281	18600	57600	76200	T P 1		
4202		BETHLEHEM HEALING FOUNTAIN																
4602		872 MC EACREAN AV OUTREMONT H2V 3E1																
1001	43360600	5742-50 BL DECARIE																
1002		5310 AV GOURRET																
2002		10 51	P394		2500	9300	2,32500											
2004		10 51	P395		2500	9300	2,32500											
2999							4,65000											
3001												1 281	45550	83300	128850	T S 1		
4211		MRS J. H. IPSON (EDITH GAFFEN)																
4611		4811 FITZHUGH AV RICHMOND VIRGINIA U S A																
7001		GOURRET																

ANNULÉ

43360000
 1952
 4301 H. Simon Karam
 4301 687 ~~Baronnet~~ ~~Indiville~~ ~~246 267~~

1952
 4302 H. Marcel King Mass
 4302 1991 BL ~~herosque~~ #2 Point View Canal

CERT.	EFF.
20/1/60	9/4/60

CERT.	EFF.
10/1/60	1/1/60

43360000
 1952
 4301 (Corolla Holdings) Inc.
 4301 473 Mitchell av. V. Montroyal 1138 163

CERT.	EFF.
13/5/61	1/6/60

ANNULÉ

CODE	COMPTE	EMPLACEMENT - NOM, PROFESSION, RÉSIDENCE					RECEP	P.P.C.	CATEGORIE D'IMMEUBLE	VALEUR EN DOLLARS			MUNICIPAL	REMARQUES	
		DIV. CAD.	CADASTRE	SUBDIVISION	FRONT	PROFONDEUR				SUPERFICIE	TERRAIN	BATISSE			TOTAL
1001	43360800	5800-02 BLVD DECARIE													
2002		10 51	P360		2500	9270	2,31700								
3001								2B	1 2B1	20400	14250	34650	T R I		
4204		M BERNARD DESFORGES, MECANICIEN													
4604		5000 BLVD DECARIE H3X 205													
1001	43360900	5810/30 BL DECARIE													
2002		10 51	P359		2500	9270	2,31700								
2004		10 51	P357		2500	9270	2,31700								
2006		10 51	P356		2500	9270	2,31700								
2008		10 51	P358		2500	9270	2,31700								
2999							9,26800								
3001								4H	1 2B1	74150	1412500	1486650	T C I		
4201		MR ELIAS HALKA, INDUSTRIAL													
4601		3075 UNIVERSITY #600 H3A 2L1 115 Sherbrooke O #1406 H3A 1A3 F. 681 (7-78) FB													
1001	43361200	5832 BL DECARIE													
2002	A-41001	10 51	P355		2500	9270	2,31700								
2004	11-2-80	10 51	P354		2500	9270	2,31700								
2999							4,63400								
3001								3A	2 2B1	37050	186300	223350	T R I		
4204		FINANCE LOCALE INC													
4604		50 PL CREMAZIE #709 H2P 2T4													
1001	43361400	5838-40 BL DECARIE													
2002		10 51	P353		2500	9270	2,31700								
3001								4A	1 2B1	18550	41250	60400	T S I		
4201		MR HENRY W T ENG													
4601		5737 COOLBROOK AV H3X 2L9													
1001	43361500	5842-46 BLVD DECARIE													
2002		10 51	P352		2500	9270	2,31500								
2002						IRR									
3001								4A	1 2B1	10500	19200	37700	T S I		

VERS

CERT. 21
28-580 15-79 83

433121200

ANNULÉ

CFNI

Les Placements Hype-Dore
3950 Jean Talon E H2A 1W3

CERT.	APP.
10/5/80	11/8/79

433121200

1982

H202 H. George Adams
H202 10526 Pl. Pie IX H4E-Nord H1H4B5

CERT.	APP.
10/6/80	11/2/80

CODE	COMPTÉ	EMPLACEMENT - NOM, PROFESSION, RÉSIDENCE					RECORD	REF-C	CATEGORIE D'IMMEUBLE	SCOLAIRE		VALEUR EN DOLLARS			MUNICIPAL	REMARQUES
		DIV. CAD.	CADASTRE	SUBDIVISION	FRONT	PROFONDEUR				SUPERFICIE	GRAND	TERR. P. C.	TERRAIN	BÂTISSE		
4204 4804	43361500	MR SAM GUTMAN, MECHANIC					1A	1								
		5846 BLVD DECARIE R3X 2J5														
1001	43361600	5850-52 BLVD DECARIE														
2002		10 51	P352		014	2308										
2004		10 51	P351		2500	9270										
2999																
						200										
						2,31700										
						2,31900										
3001									48	1	281	21900	37800	59700	T C 1	
4201 4801		MRS MICHAEL ADLER (JUNE TREVES)					5A	2								
		5787 WESTMINSTER AV COTE ST LUC H4W 2J6														
7001		COCHRANE PLACE														
1001	43361700	5900 BL DECARIE														
2002	A-59000	10 51	P314		2500	9300										
2004	5-40	10 51	P315-2-		1880	9300										
2006		10 51	P315-1-		640	9300										
2008		10 51	P314-2-		1880	9300										
2010		10 51	P314-1-		640	9300										
2012		10 51	P317		12500	1400										
2014		10 51	320		2800	12500										
2016		10 51	321		2800	12500										
2999																
						15,76100										
3001									36	2	281	97800	1482600	1580400	T S 1	
4202 4802		BANQUE CANADIENNE NATIONALE					CF	1								
		1001 STE CATHERINE O H3B 3R8														
1001	43361710	LOT BLVD DECARIE														
2002		10 51	P489		2500	1570										
2004		10 51	P492		2500	2370										
2006						2170										
2008		10 51	P491		2500	1970										
2008		10 51	P490		2500	1770										
2010		10 51	P488		2500	1370										
2012		10 51	P744		16900	1040										
2012						1780										
2999																
						7,17000										
3301									6A		281				1 802 1801	
4304 4804		PROVINCE DE QUÉBEC MINS DE LA VOIRIE					95	1								
		255 BL CREHAZIE E #800 H2M 1L5														
6001		ROUTE TRANS CANADIENNE														

42361700

1A12.

4201 H. Floor y Haller

4601 26 Holy Rd., Hampstead 115 x 345

CHIT.	DATE
12-2-81	5-8-81

A-1100

CODE	COMPTE	EMPLACEMENT - NOM, PROFESSION, RÉSIDENCE						* P * P * P * P	* P * P * P * P	C P * P * P * P	SCOLAIRE		VALEUR EN DOLLARS			M P * P * P * P	REMARQUES	
		DIV. CAD.	CADASTRE	SUBDIVISION	FRONT	PROFONDEUR	SUPERFICIE				TERRE	P. C.	TERRAIN	BÂTISSC	TOTAL			
1001	43361720																	
2002																		
2004																		
2006																		
2008																		
2999																		
3001																		
4204																		
4604																		
6001																		
1001	43361730																	
2002																		
2004																		
2999																		
3001																		
4204																		
4604																		
6001																		
1001	43361740																	
2002																		
3001																		
4204																		
4604																		
6001																		
1001	43361760																	
2002																		
3001																		
4204																		
4604																		
6001																		
1001	43361770																	

CODE	COMPTE	EMPLACEMENT - NOM, PROFESSION, RÉSIDENCE					MÉTRES	MÉTRES	MÉTRES	CATEGORIE BÂTIMENT	SCOLAIRE			VALEUR EN DOLLARS			MUNICIPAL	REMARQUES		
		DIV. CAD.	CADASTRE	SUBDIVISION	FRONT	PROFONDEUR					SUPERFICIE	BR-120	TERR P. C.	TERRAIN	BÂTISSE	TOTAL				
2002	43361770	10 51	P443																	
2004		10 51	P442																	
2006		10 51	P441																	
2008		10 51	P444																	
2999						1,59400														
3001									6A		281	1				1	EO2	18-1		
4204		PROVINCE DE QUEBEC MINS DE LA VOIRIE																		
4604		255 BL CREMAZIE E #800 H2M ILS																		
6001		ROUTE TRANS CANADIENNE																		
1001	43361780	LOT BL DECARIE																		
2002		10 51	P440			30500														
3001									6A		281	1				1	EO2	18-1		
4204		PROVINCE DE QUEBEC MINS DE LA VOIRIE																		
4604		255 BL CREMAZIE E #800 H2M ILS																		
6001		ROUTE TRANS CANADIENNE																		
1001	43361790	LOT BL DECARIE																		
2002		10 51	P439			26800														
3001									6A		281	1				1	EO2	18-1		
4204		PROVINCE DE QUEBEC MINS DE LA VOIRIE																		
4604		255 BL CREMAZIE E #800 H2M ILS																		
6001		ROUTE TRANS CANADIENNE																		
1001	43361810	LOT BLVD DECARIE																		
2002		10 51	P404	2500	760	18400														
2002					710															
2004		10 51	P403	2500	710	17600														
2004					706															
2999						36000														
3001									6A		281	1				1	EO2	18-1		
4204		PROVINCE DE QUEBEC MINS DE LA VOIRIE																		
4604		255 BL CREMAZIE E #800 H2M ILS																		
6001		ROUTE TRANS CANADIENNE																		
1001	43361820	LOT BLVD DECARIE																		

CODE	COMPTE	EMPLACEMENT - NOM, PROFESSION, RÉSIDENCE					P. 400 404 REG. 21	P. 400 404 REG. 21	P. 400 404 REG. 21	SCOLAIRE		VALEUR EN DOLLARS			MUNICIPAL	REMARQUES		
		DIV. CAD.	CADASTRE	SUBDIVISION	FRONT	PROFONDEUR				SUPERFICIE	TYPE	TERR. P. C.	TERRAIN	BÂTISSE			TOTAL	
2002	43361820	10 51	P400		2400	700	16800											
2004		10 51	P399		2400	700	16800											
2006		10 51	P398		2400	700	17000											
2008		10 51	P397		2500	700	17500											
2010		10 51	P402		2500	700	17500											
2012		10 51	P396		2500	700	17500											
2014		10 51	P395		2500	700	17500											
2016		10 51	P409															
2018		10 51	P398															
2020		10 51	P397															
2999							1,37600	0										
3001									6A	281	1			1	EO2	18-1		
4204		PROVINCE DE QUEBEC MINS DE LA VOIRIE																
4604		255 BL CREMAZIE E #800																
6001		ROUTE TRANS CANADIENNE																
1001	43361830	LOT BLVD DECARIE																
2002		10 51	P380		2500	730	18300											
3001									6A	281	1			1	EO2	18-1		
4204		PROVINCE DE QUEBEC MINS DE LA VOIRIE																
4604		255 BL CREMAZIE E #800 H2M 1L5																
6001		ROUTE TRANS CANADIENNE																
1001	43361840	LOT BLVD DECARIE																
2002		10 51	P359		2500	730	18300											
2004		10 51	P358		2500	730	18300											
2006		10 51	P356		2500	730	18200											
2008		10 51	P357		2500	730	18200											
2999							73000											
3001									6A	281	1			1	EO2	18-1		
4204		PROVINCE DE QUEBEC MINS DE LA VOIRIE																
4604		255 BL CREMAZIE E #800 H2M 1L5																
6001		ROUTE TRANS CANADIENNE																
1001	43361850	LOT BLVD DECARIE																
2002		10 51	P355		2500	730	18300											
2004		10 51	P354		2500	730	18200											
2999							36500											
3001									6A	281	1			1	EO2	18-1		
4204		PROVINCE DE QUEBEC MINS DE LA VOIRIE																
4604		255 BL CREMAZIE E #800 H2M 1L5																

CODE	COMPTE	EMPLACEMENT - NOM, PROFESSION, RÉSIDENCE					* FACON DE RENTA ***	* RECY	CATEGORIE BÂTIMENT	SCOLAIRE		VALEUR EN DOLLARS			MUNICIPAL *	REMARQUES
		DIV CAD	CADASTRE	SUBDIVISION	FRONT	PROFONDEUR				SUPERFICIE	SP-438	TEPR. V. C.	TERRAIN	BÂTISSÉ		
6001	43361850	ROUTE TRANS CANADIENNE														
1001	43361860	LOT BLVD DECARIE														
2002		10 51	P353		2500	730										
3001									6A	281	1			1	EO2 18-1	
4204		PROVINCE DE QUEBEC MINS DE LA VOIRIE														
4604		255 BL CREMAZIE E 4800 H2K 1L5														
6001		ROUTE TRANS CANADIENNE														
1001	43361870	LOT BLVD DECARIE														
2002		10 51	P352		2500	730										
3001									6A	281	1			1	EO2 18-1	
4204		PROVINCE DE QUEBEC MINS DE LA VOIRIE														
4604		255 BL CREMAZIE E 4800 H2M 1L5														
6001		ROUTE TRANS CANADIENNE														
1001	43361880	LOT BLVD DECARIE														
2002		10 51	P351		2500	730										
3001									6A	281	1			1	EO2 18-1	
4204		PROVINCE DE QUEBEC MINS DE LA VOIRIE														
4604		255 BL CREMAZIE E 4800 H2M 1L5														
6001		ROUTE TRANS CANADIENNE														
1001	43361890	LOT BLVD DECARIE														
2002		10 51	P315-1		600	740										
2004		10 51	P314-2		1890	740										
2006		10 51	P313		2500	740										
2008		10 51	P314-1		600	740										
2010		10 51	P316		2500	740										
2012		10 51	P315-2		1890	740										
2999																
3001									6A	281	1			1	EO2 18-1	
4204		PROVINCE DE QUEBEC MINS DE LA VOIRIE														
4604		255 BL CREMAZIE E 4800 H2K 1L5														
6001		ROUTE TRANS CANADIENNE														

CODE	COMPTE	EMPLACEMENT - NOM, PROFESSION, RÉSIDENCE					MÉTRES	MÉTRES	MÉTRES	MÉTRES	MÉTRES	MÉTRES	VALEUR EN DOLLARS			MUNICIPAL	REMARQUES		
		DIV. CAD.	CADASTRE	SUBDIVISION	FRONT	PROFONDEUR							SUPERFICIE	SCOLAIRE	TERR. P. C.			TERRAIN	BÂTISSE
1001	43361910	LOT BLVD DECARIE																	
2002		10 51	P312		2500	740				18500									
2004		10 51	P309		2500	740				18500									
2006		10 51	P308		2500	740				18500									
2008		10 51	P307		2830	740				20900									
2010		10 51	P311		2500	740				18500									
2012		10 51	P310		2500	740				18500									
2999										18500									
3001										1173500									
4204		PROVINCE DE QUEBEC MINS DE LA VOIRIE																	
4604		255 BL CREMAZIE E #800 H2M 1L5																	
6001		ROUTE TRANS CANADIENNE																	
1001	43361920	LOT BLVD DECARIE																	
2002		10 51	P710		1500	750				11300									
2004		10 51	P711		15800	750				1,18700									
2006		10 51	P272		2500	750				18700									
2008		10 51	P271		2500	750				18700									
2010		10 51	P270		2500	750				18700									
2999										1,86100									
3001																			
4204		PROVINCE DE QUEBEC MINS DE LA VOIRIE																	
4604		255 BL CREMAZIE E #800 H2M 1L5																	
6001		ROUTE TRANS CANADIENNE																	
1001	43361930	LOT BLVD DECARIE																	
2002		10 51	P228		2500	860				21500									
2004		10 51	P227		2500	860				23300									
2006					IRR	1460													
2999										44800									
3001																			
4204		PROVINCE DE QUEBEC MINS DE LA VOIRIE																	
4604		255 BL CREMAZIE E #800 H2M 1L5																	
6001		ROUTE TRANS CANADIENNE																	
1001	43361940	LOT BLVD DECARIE																	
2002		10 51	P226		2500	860				21500									
2004		10 51	P225		2500	860				21500									
2006		10 51	P224		2500	860				21500									
2999										64500									

CODE	COMPTE	EMPLACEMENT - NOM, PROFESSION, RÉSIDENCE					RECORD	C	C	C	SCOLAIRE		VALEUR EN DOLLARS			MUNICIPAL	REMARQUES	
		DIV. CAD	CADASTRE	SUBDIVISION	FRONT	PROFONDEUR					SUPERFICIE	GRAND	TERR. P. C.	TERRAIN	BÂTISSE			TOTAL
3001	43361940										6A	281	1			1	E02 1801	
4204		PROVINCE DE QUEBEC HINS DE LA VOIRIE					99											
4604		285 BL CREMAZIE E #800 H2M 1L5																
8001		ROUTE TRANS CANADIENNE																
1001	43361950	LOT BLVD DECARIE																
2002		10 51	P219	2500	860	17100												
2004		10 51	P221	2500	860	17100												
2006		10 51	P220	2500	860	17100												
2008		10 51	P223	2500	860	17100												
2010		10 51	P222	2500	860	17100												
2999						1,07500												
3001											6A	281	1			1	E02 1801	
4204		PROVINCE DE QUEBEC HINS DE LA VOIRIE					99											
4604		285 BL CREMAZIE E #800 H2M 1L5																
8001		ROUTE TRANS CANADIENNE																
1001	43362000	LOT BLVD DECARIE																
2002		10 51	P313	2500	9260	2,31500												
3001											7A	2 281	18500		18500	T V 1		
4204		DOAL REALTIES LTD.					CA											
4604		9130 AV DU PARC H2N 122																
1001	43362100	5962 BL DECARIE																
2002		10 51	P312	2500	9260	2,31500												
2004		10 51	P311	2500	9260	2,31500												
2006		10 51	P310	2500	9260	2,31500												
2008		10 51	P309	2500	9260	2,31500												
2010		10 51	P308	2500	9260	2,31500												
2012		10	P307	2825	9260	2,61500												
2999						14,19000												
2001											4G	1 281	120250	56950	177200	T C 1		
4204		MR ALFRED K LAJEE, EXECUTIVE					1A											
4604		3450 DRUMMOND #1723 H3G 1Y1																
4207		MR HAYER E LAJEE					1A											
8009		BILL 50 EQUIPEMENT \$100																
7001		LOT BURNFORD PL																

127	1480	R
-----	------	---

CODE	COMPTE	EMPLACEMENT - NOM, PROFESSION, RÉSIDENCE					MÉTRES CARRÉS	MÉTRES CARRÉS	MÉTRES CARRÉS	MÉTRES CARRÉS	MÉTRES CARRÉS	MÉTRES CARRÉS	VALEUR EN DOLLARS			MUNICIPAL	REMARQUES
		DIV. CAD	CADASTRE	SUBDIVISION	FRONT	PROFONDEUR							SUPERFICIE	SCOLAIRE	TERR. P. C.		
1001	43363500	6020-6100	BL DECARIE														
2002		10 51	P270		2500	9250											
2004		10 51	P711		7300	9250											
2004					15000												
2006		10 51	P710		10000	IRR											
2006					8500	9250											
2008		10 51	273		1400	24800											
2010		10 51	274		2800	12400											
2012		10 51	275		2800	12400											
2014		10 51	276		2800	12400											
2014		10 51	277		2800	12400											
2016		10 51	P272		2500	9250											
2020		10 51	P271		2500	9250											
2999																	
3001																	
4204		MR BENJAMIN KANTOR															
4804		5400 BLVD DECARIE H3X 2J1															
7001		VAN HORNE															
1001	43363700	6190-6210	BL DECARIE														
1002		5307-06	VAN HORNE AV														
2002		10 51	P227		2500	9140											
2004		10 51	P228		1900	9140											
2004					IRR												
2999																	
3001																	
4201		MR JOSEF PIRK															
4801		555 DORCHESTER O H2Z 1B1															
4202		MRS JOSEF PIRK (KARIN BREFELD)															
4802		555 DORCHESTER O H2Z 1B1															
5701		M. SERGE KOZLOVSKI															
5702		P O BOX 677 SUCC A H3C 2T8															
1001	43363900	6220-30	BL DECARIE														
2002		10 51	P224		2500	9133											
2004		10 51	P226		2500	9133											
2006		10 51	P225		2500	9133											
2999																	
3001																	
4213		MR NOISHE SHIVECK, MERCHANT															
4813		6502 FERN RD COTE ST LUC H4V 1E4															

CERT.	EFF.
15/11/80	11/1/80
	83

4F	1	281	269400	401000	670400

4A	1	281	44600	77600	122200

48	1	281	54850	75400	130250

CODE	COMPTE	EMPLACEMENT - NOM, PROFESSION, RÉSIDENCE					REPART	REPART	REPART	REPART	REPART	SCOLAIRE		VALEUR EN DOLLARS			MUNICIPAL	REMARQUES
		DIV. CAD.	CADASTRE	SUBDIVISION	FRONT	PROFONDEUR						SUPERFICIE	TERR.	TERR. P. C.	TERRAIN	BÂTISSE		
1001	43364250	6260-70 BL. DECARIE																
2002	A-43751	10 51	P223		2500	9140												
2004	9-4-80	10 51	P222		2500	9140												
2999																		
3001																		
4212		MR DESIDER ABONYI																
4612		4565 CIRCLE RD H3W 1Y9																
4213		MR MORRIS H LEWIS																
4613		4477 CIRCLE RD H3W 1Y8																
1001	43364400	6220-90 BL. DECARIE																
2002	A-43751	10 51	P221		2500	9140												
2004	9-4-80	10 51	P220		2500	9140												
2006		10 51	P219		2500	9140												
2999																		
3001																		
4211		MR DESIDER ABONYI, EXECUTIVE																
4611		4477 CIRCLE RD H3W 1Y8																
4212		MR MORRIS H LEWIS, ENGINEER																
7001		NEWMAN PLACE																
1001	43364500	6300 BL. DECARIE																
2002	A-52142	10 51	748-1		15186	17897												
2002	28-10-80					17840												
3001																		
4202		SOCIETE CENTRALE D'HYPOTHEQUES ET DE LOGEMENT																
4602		5500 BL. DECARIE																
		1700 Carrefour																
		2350 Ch. Manilla V.M.R. HYP 2A4																
		F681 (21/1/80) St																
1001	43364700	LOT BL. DECARIE																
2002		10 51	P748		9815	27540												
2002					25000	IRR												
3001																		
4203		VILLE DE MONTRÉAL SERVICE DES IMMEUBLES																
4503		275 NOTRE-DAME E H2Y 1G6																
1001	43364750	LOT BL. DECARIE																

43364250

CAN1

4201 Bayland Plaza Ltd
4601 1800 St. Victoria #612

CBRT	EFF.	
4/8/80	9/4/80	BT

43364400

CAN1

4201 Bayland Plaza Ltd
4601 800 St. Victoria #612

CBRT	EFF.	
4/8/80	9/4/80	BT

43364500

CFN2

4202 Hamner Place Garland Inc
4603 222 Woodstock St. Lambert J4P 3R3

RE30

CBRT	EFF.	
10-3-80	28-10-80	

CODE	COMPTE	EMPLACEMENT - NOM, PROFESSION, RÉSIDENCE					P. 446 REBUT	P. 447 E. 448	P. 449 R. 450	CATEGORIE D'IMMEUBLE	VALEUR EN DOLLARS			MUNICIPAL	REMARQUES		
		DIV. CAD.	CADASTRE	SUBDIVISION	FRONT	PROFONDEUR					SUPERFICIE	TERR. P. C.	BÂTISSE			TOTAL	
2002	43364750	10 51	P181		2500	892											
2002						900											
2004		10 51	P173		2500	916											
2004						924											
2006		10 51	P177		2500	924											
2006						932											
2008		10 51	P176		2500	932											
2008						940											
2010		10 51	P180		2500	900											
2010						908											
2012		10 51	P179		2500	908											
2012						916											
2014		10 51	P185		2500	860											
2014						868											
2016		10 51	P184		2500	868											
2016						876											
2018		10 51	P183		2500	876											
2018						884											
2020		10 51	P182		2500	884											
2020						892											
2999																	
							2,25000										
3001									6A	281	1			1 E02 18-1			
4204		PROVINCE DE QUEBEC MINS DE LA VOIRIE						99	1								
4604		255 BL CREMAZIE E 4800 M2M ILS															
6001		ROUTE TRANS CANADIENNE															
1001	43364850	LOT BLVD DECARIE															
2002		10 51	P193		2500	974											
2002						967											
2004		10 51	P192		2500	967											
2004						960											
2006		10 51	P194		2500	981											
2006						974											
2999																	
							72800										
3001									6A	291	1			1 E02 18-1			
4204		PROVINCE DE QUEBEC MINS DE LA VOIRIE						99	1								
4604		255 BL CREMAZIE E 4800 M2M ILS															
6001		ROUTE TRANS CANADIENNE															
1001	43364950	LOT BLVD DECARIE															
2002		10 51	P191		2437	981											
2002						988											
2004		10 51	P190		2437	988											
2004						995											
2999																	
3001									6A	281	1			1 E02 18-1			

CODE	COMPTE	EMPLACEMENT - NOM, PROFESSION, RÉSIDENCE						RECEP	M.T.C.	CATEGORIE PAYMENT	SCOLAIRE		VALEUR EN DOLLARS			MUNICIPAL	REMARQUES
		DIV. CAD.	CADASTRE	SUBDIVISION	FRONT	PROFONDEUR	SUPERFICIE				ORGAN	TECP. P. C.	TERRAIN	BÂTISSE	TOTAL		
4204 4604	43364950	PROVINCE DE QUEBEC MINS DE LA VOIRIE 255 BL CREMAZIE E #800 H2M 1L5						9F	1								
6001		ROUTE TRANS CANADIENNE															
1001	43365050	LOT BLVD DECARIE															
2002		10 51		P140	1212	995											
2002						998											
2004		10 51		P139	1212	990											
2004						1002											
2999																	
3001									6A	281	1			1 502	18-1		
4204 4604		PROVINCE DE QUEBEC MINS DE LA VOIRIE 255 BL CREMAZIE E #800 H2M 1L5						9F	1								
6001		ROUTE TRANS CANADIENNE															
1001	43365150	LOT BLVD DECARIE															
2002		10 51		P138	2600	1002											
2002						1009											
2004		10 51		P137	2600	1009											
2004						1016											
2006		10 51		P135	2500	1016											
2006						1023											
2008		10 51		P136	2500	1023											
2008						1030											
2999																	
3001									6A	281	1			1 502	18-1		
4204 4604		PROVINCE DE QUEBEC MINS DE LA VOIRIE 255 BL CREMAZIE E #800 H2M 1L5						9F	1								
6001		ROUTE TRANS CANADIENNE															
1001	43365250	LOT BLVD DECARIE															
2002		10 51		P106	2500	1067											
2002						1084											
2004		10 51		P105	2500	1084											
2004						1101											
2006		10 51		P104	2500	1101											
2006						1118											
2008		10 51		P103	2500	1118											
2008						1135											
2010		10 51		P102	2500	1135											
2010						1152											
2012		10 51		P101	2500	1152											
2012						1169											
2014		10 51		P100	2500	1169											
2014						1186											

CODE	COMPTE	EMPLACEMENT - NOM, PROFESSION, RÉSIDENCE					SUPERFICIE	RECORD	MPP-C	CATÉGORIE BÂTIMENT	SCOLAIRE		VALEUR EN DOLLARS			MUNICIPAL	REMARQUES
		DIV. CAD.	CADASTRE	SUBDIVISION	FRONT	PROFONDEUR					TERR. P. C.	TERRAIN	BÂTISSE	TOTAL			
2999	43365250						1,97400										
3001									6A	281	1				1.002	18-1	
4204		PROVINCE DE QUEBEC MINS DE LA VOIRIE						97	1								
4604		255 BL CREMAZIE E #800 H2M 1L5															
6001		ROUTE TRANS CANADIENNE															
1001	43365350	LOT BLVD DECARIE															
2002		10 51		P72	2500	1300	33100										
2002						1300											
2004		10 51		P69	2500	1400	37700										
2004						1500											
2006		10 51		P71	2500	1300	34700										
2006						1400											
2008		10 51		P70	2500	1400	36200										
2008						1400											
2999							1,41700										
3001									6A	281	1				1.002	18-1	
4204		PROVINCE DE QUEBEC MINS DE LA VOIRIE						97	1								
4604		255 BL CREMAZIE E #800 H2M 1L5															
6001		ROUTE TRANS CANADIENNE															
1001	43365700	6400 BLVD DECARIE															
2002		10 51		P144	2500	9040	2,25900										
2002						9038											
3001									4B	1 281	21760	36950	58700	T C	1		
4204		M HENRI GUILBERT, VETERINAIRE						17	1								
4604		6400 BLVD DECARIE H3X 2K2															
1001	43365800	6404-08-06A BLVD DECARIE															
2002		10 51		P143	2500	9038	2,25700										
2002						9026											
3001									4A	1 281	18050	19950	38000	T S	1		
4204		MME EDMOND HAMEL (BEATRICE GILBERT)						87	2								
4604		65 BRITTANY #619 H3P 1A4															
1001	43365900	6410-12 BLVD DECARIE															

CODE	COMPTE	EMPLACEMENT - NOM, PROFESSION, RÉSIDENCE						C	L	R	C	C	C	C	C	C	C	C	C	C	REMARQUES	
		DIV. CAD.	CADASTRE	SUBDIVISION	FRONT	PROFONDEUR	SUPERFICIE															CATÉGORIE D'IMMEUBLE
2002 2002	43365900	10 51	P142		2500	9026 9019	2,25400															
3001										4A	1	281	19850	10450	30300	T	S	1				
4204 4604		MME EDMOND HAMEL (BEATRICE GILBERT) 65 BRITTANY #619 H3P 1A4																				
1001	43366000	6414-15 BLVD DECARIE																				
2002 2002		10 51	P141		2500	9019 9012	2,25400															
3001										4A	1	281	18050	15750	34000	T	S	1				
4204 4604 4207		MRS SAM SMALL (BELLA APPEL 1/2) 5329 TRANS ISLAND H3W 3A4 MR ABRAHAM APPEL 1/2, C A																				
1001	43366100	6418-20 BLVD DECARIE																				
2002 2002		10 51	P140		2375	9012 9005	2,23500															
3001										4A	1	281	18000	19200	37200	T	S	1				
4204 4207 4607		MRS SAM SMALL (BELLA APPEL 3/5) MR ABRAHAM APPEL 2/5, C A <i>5329 Trans Island H3W 3A4</i> 5329 TRANS ISLAND H3W 3A4 <i>4681 6-12-79</i>																				
1001	43366200	6422-26 BOUL DECARIE																				
2002 2004 2004 2999	<i>A-48776 6-8-80</i>	10 51 10 51	P140 P139		025 2400	9005 9005 8998	2200 2,16000 2,18200															
3001										4A	1	281	19200	16100	35300	T	S	1				
4212 4612		MR ABGE COHEN, PLUMBER 1100 KORMAN LAVAL H7W 1H4																				
1001	43366300	6440 BLVD DECARIE																				
2002 2002 2004 2004 2006 2006		10 51 10 51	P138 P137 P136		2600 2600 2500	8998 8991 8991 8994 8977	2,34200 2,34000 2,24900															

1834/2000

1853

Abel M. Vincenzo Tassinari
Abel 2330 Achina v. St. Laurent MK293

1851
1850

CODE	COMPTE	EMPLACEMENT - NOM, PROFESSION, RÉSIDENCE						C	R	C	C	C	VALEUR EN DOLLARS			MUNICIPAL	REMARQUES
		DIV. CAD.	CADASTRE	SUBDIVISION	FRONT	PROFONDEUR	SUPERFICIE						TERR. P. C.	TERRAIN	BÂTIMENT		
2999	43366300						6,92100										
3001																	
4202																	
4602																	
		MR HOSHAM K SURTY 740 MONTELLIER #607 V ST LAURENT															
1001	43366600																
2002																	
2002																	
3001																	
		LOT BLVD DECARIE															
2002																	
2002																	
3001																	
4211																	
4611																	
		CLAUDE NEON GENERAL ADVERTISING LIMITED 4090 JEAN TALON O V MONT ROYAL H4P 1W2															
7001																	
		AVE PLAMONDON															
1001	43366750																
2002																	
2002																	
2004																	
2004																	
2999																	
3001																	
		LOT ARR DECARIE															
2002																	
2002																	
2004																	
2004																	
2999																	
3001																	
		PROVINCE DE QUEBEC MINS DE LA VOIRIE 255 EL CREMAZIE E 4800 H2H 1L5															
4204																	
4604																	
6001																	
		ROUTE TRANS CANADIENNE															
1001	43366800																
2002																	
2002																	
2004																	
2004																	
2999																	
3001																	
		6500-12 BLVD DECARIE															
2002																	
2002																	
2004																	
2004																	
2999																	
3001																	
4201																	
4601																	
		MME JACQUELINE MARCOUX, FEMME D AFFAIRES 22 GREENFIELD DOLLARD DES ORNEAUX H9A 2E8															
1001	43366850																
2002																	
2002																	
		LOT BL DECARIE															
2002																	
2002																	

43216800

CEM

Ann: les Placements dans l'air
Ann: les Placements dans l'air

1976 1976

CODE	COMPTE	EMPLACEMENT - NOM, PROFESSION, RÉSIDENCE					SUPERFICIE	C	R	S	C	C	C	VALEUR EN DOLLARS			MUNICIPAL	REMARQUES
		DIV. CAD.	CADASTRE	SUBDIVISION	FRONT	PROFONDEUR								TERRAIN	BÂTISSE	TOTAL		
2004	43366850	10 51	P103		2500	1090	27400											
2004						1100												
2006		10 51	P102		500	1100	5500											
2006						1110												
2999							60000											
3001										1B	251	3600	300	3900	502	16-1		
4211		LA PROVINCE DE QUEBEC MINS VOIRIE																
4611		255 BL CREMAZIE E 2800 H2H 1L5																
6221		TERRAIN DE STATIONNEMENT																
1001	43367100	NORD DE 6500 BL DECARIE																
2002		10 51	P104		2500	7840	1,95700											
2002						7820												
2004		10 51	P103		2500	7820	1,95300											
2004						7800												
2006		10 51	P102		500	7800	39000											
2006						7780												
2999							4,30000											
3001										4K	2 251	26800	900	26700	T V I			
4201		TAVERNE L ABREUVOIR 1976 INC																
4601		6500 BL DECARIE H3X 2K3																
6220		TERRAIN DE STATIONNEMENT PRIVE																
1001	43367200	LOT BLVD DECARIE																
2002		10 51	P102		2000	8890	1,77600											
2002						8870												
3001										4K	2 251	10650		10650	T V I			
4212		CLAUDE NEON ADVERTISING LIMITED																
4612		4090 JEAN TALON O H4P 1W2																
6220		TERRAIN DE STATIONNEMENT																
1001	43367300	LOT BLVD DECARIE																
2002		10 51	P101		2500	8870	2,21600											
2002						8850												
3001										4K	2 251	13300		13300	T V I			
4212		CLAUDE NEON ADVERTISING LIMITED																
4612		4090 JEAN TALON O H4P 1W2																
6220		TERRAIN DE STATIONNEMENT																

CODE	COMPTE	EMPLACEMENT - NOM, PROFESSION, RÉSIDENCE					CATEGORIE D'IMMEUBLE	SCOLAIRE		VALEUR EN DOLLARS			REMARQUES	
		DIV. CAD.	CADASTRE	SUBDIVISION	FRONT	PROFONDEUR		SUPERFICIE	TERR.	BÂTISSE	TOTAL			
1001	43367400	LOT BLVD DECARIE												
2002		10 51	P100		2500	8850								
2002						8810								
3001								4K	2	281	16550		16550	T V 1
4212		CLAUDE NEON ADVERTISING LIMITED												
4612		4090 JEAN TALON O												
6220		TERRAIN DE STATIONNEMENT												
7001		KENMORE PLACE												
1001	43367500	LOT 9L DECARIE												
2002		10 51	P72											
2004		10 51	P71											
2006		10 51	P70											
2009		10 51	P69											
2999						8,58300								
3001								4K	1	281	57850		57850	T V 1
4204		MR NAYER A IMY 3/5, MERCHANT												
4804		5778 GLENARDEEN COTE ST LUC H4W 2A4												
4207		MR HAIN MATHALON 2/5, MERCHANT												
4607		2180 ROCKLAND AVE H3P 2Z1												
6230		TERRAIN AUTOS NEUVES & USAGES												
1001	43367700	6656-60 BL DECARIE												
2002		10 51	P68		2500	8500								
3001								4E	1	281	12750	95400	108150	T C 1
4202		MME JEAN SERRENTINO (MANGOCIA DI CLEMENTI)												
4602		15 LES PLAINES LAVAL SUR LE LAC H7R 1S8 6660 BL DECARIE #302 H3X 2K4 P68 (12/9/80) f												
1001	43367830	LOT 8L DECARIE												
2002		10 51	P68		2500	1500								
3001								6A						
4204		PROVINCE DE QUÉBEC MINS DE LA VOIRIE												
4604		255 BL CREMAZIE E H800 H2M 1L5												
6001		ROUTE TRANS CANADIENNE												
1001	43367860	LOT BLVD DECARIE												

CERT.	EFF.	
2/6/80	1/1/80	93

CODE	COMPTE	EMPLACEMENT - NOM, PROFESSION, RÉSIDENCE					SUPERFICIE	CATEGORIE BÂTIMENT	SCOLAIRE		VALEUR EN DOLLARS			MUNICIPAL	REMARQUES	
		DIV CAD.	CADASTRE	SUBDIVISION	FRONT	PROFONDEUR			TYPE	TERR. P. C.	TERRAIN	BÂTISSE	TOTAL			
2002	43367860	10 51	P67		2500	1616	41400									
2002						1708										
2004		10 51	P66		2500	1708	43800									
2004						1800										
2006		10 51	P65		2500	1800	46000									
2006						1883										
2999							1,31200									
3001								6A	281	1			1	1002	16-1	
4204		PROVINCE DE QUEBEC MINS DE LA VOIRIE						6F								
4604		255 BL CREMAZIE E *800 H2M 1L5														
6001		ROUTE TRANS CANADIENNE														
1001	43368050	LOT BL DECARIE														
2002		10 51	P67		2500	8380	2,08400									
2002						8300										
2004		10 51	P66		2500	8300	2,06300									
2004						8210										
2006		10 51	P65		2500	8210	2,04100									
2006						8110										
2999							6,18800									
3001								7A	2	281	41700		41700	T V	1	
4211		CLAUDE NEON ADVERTISING LIMITED						7A								
4611		4090 JEAN TALON O H4P 1W2														
7001		RUSTIC PL														
1001	43368480	6740 BL DECARIE														
2001		10 51	P37		2500	7850	1,94700									
2001						7730										
2002		10 51	P36		2500	7730	1,91800									
2002						7610										
2003		10 51	P35		2500	7610	1,88800									
2003						7490										
2004		10 51	P34		2500	7490	1,85700									
2004						7360										
2005		10 51	P33		2500	7360	1,82400									
2005						7220										
2006		10 51	P32		2500	7220	1,78900									
2006						7080										
2999							11,22300									
3001								4K	1	281	73150	2150	75300	T V	1	
4211		MR HAIN BATHALON, MERCHANT						1A								
4611		2346 ROCKLAND V MONT ROYAL H3P 2Z1														
6220		TERRAIN DE STATIONNEMENT														

CODE	COMPTE	EMPLACEMENT - NOM, PROFESSION, RÉSIDENCE					SUPERFICIE	CATEGORIE BÂTIMENT	SCOLAIRE		VALEUR EN DOLLARS			MUNICIPAL	REMARQUES		
		DIV. CAD.	CADASTRE	SUBDIVISION	FRONT	PROFONDEUR			TERR. P. C.	TERRAIN	BÂTISSE	TOTAL					
1001	43368520	LOT BL DECARIE															
2002		10 S1	P31		2500	2920											
2002						3030											
2004		10 S1	P30		2500	3030											
2004						3210											
2999							1,52700										
3001								GA									
4204		PROVINCE DE QUÉBEC MINS DE LA VOIRIE															
4604		255 BL CREMAZIE E #800 H2M 1L5															
6001		ROUTE TRANS CANADIENNE															
1001	43368540	LOT BLVD DECARIE															
2002		10 S1	P33		2500	2640											
2002						2780											
2004		10 S1	P32		2500	2780											
2004						2920											
2006		10 S1	P36		2500	2270											
2006						2390											
2008		10 S1	P35		2500	2370											
2008						2510											
2010		10 S1	P34		2500	2510											
2010						2640											
2999							3,22200										
3001								GA									
4204		PROVINCE DE QUÉBEC MINS DE LA VOIRIE															
4604		255 BL CREMAZIE E #800 H2M 1L5															
6001		ROUTE TRANS CANADIENNE															
1001	43368560	LOT BLVD DECARIE															
2002		10 S1	P37		2500	2150											
2002						2270											
3001								GA									
4204		PROVINCE DE QUÉBEC MINS DE LA VOIRIE															
4604		255 BL CREMAZIE E #800 H2M 1L5															
6001		ROUTE TRANS CANADIENNE															
1001	43368700	6800 BL DECARIE															
2002		10 S1	31-1		2500	7080											
2002						6940											
2004		10 S1	30-1		2005	6940											
2004					2500	IRR											
2999							3,44300										

CERT.	EFF.
26/8/80	4/1/80
	93

E02 18-1

E02 18-1

E02 18-1

CODE	COMPTE	EMPLACEMENT - NOM, PROFESSION, RÉSIDENCE					MUNICIPAL	VALEUR EN DOLLARS			REMARQUES				
		DIV. CAD.	CADASTRE	SUBDIVISION	FRONT	PROFONDEUR		SUPERFICIE	CATÉGORIE BÂTIMENT	SCOLAIRE		TERR. P. C.	YERRAIN	BÂTISSE	TOTAL
3001	43368700							4B	2	2B1	25650	40400	66050	T C 1	
4211		DOMINION ELECTRIC PROTECTION CO.													
4411		6800 BL DECARIE H3X 2K5													
7001		VEZINA													
1001	43368900	LOT BL DECARIE													
2002		10	P4707		IRR	IRR	31,14900								
2004		10	P4707		IRR	IRR	34,56800								
2999							55,73700								
3001		VERSO													
4211		COMMISSION DE TRANSPORT DE LA COMMUNAUTE URBAINE DE MTL													
4411		159 CRAIG O #912 H2Z 1H3													
6002		PT. BETWEEN QUEEN MARY RD AND SNOWDON AND													
6003		CH. DE LA COTE ST LUC, MILEAGE TO BE													
6004		CHARGED AT HEAD OFFICE N.B. RIGHT OF WAY													
6005		NON IMPOSABLE POUR L'ENLEVEMENT DE LA													
6006		NEIGE SUIVANT JUGEMENT DE HON. JUGE													
6007		LYNDALE 7 MAI 1949													
1001	43368950	TERRAIN BLVD DECARIE													
2002		10	P4707		3500	5,78740	202,59500								
2002						5,78940									
3001								6A		2B1				1 E02 18-1	
4204		PROVINCE DE QUEBEC MINS DE LA VOIRIE													
4404		255 BL CREMAZIE E #800 H2M 1L5													
4001		ROUTE TRANS CANADIENNE													
1001	43369000	GROUND ALONG RAILWAY													
2002		10	P50		2900	9,79750	139,19200								
2002						4802									
2004		10	P50		2900	40870	9,78200								
2004					000	IRR									
2999							158,34400								
3001								6A		2B1				1 E02 18-1	
4204		PROVINCE DE QUE MINS DE LA VOIRIE													
4404		255 BL CREMAZIE E #800 H2M 1L5													
4001		ROUTE TRANS CANADIENNE													
7001		925 AV PRUD HOMME VOIR 920-30 BL DECARIE													
7002		LIMITES													
7003		DEBUT DE PRUD HOMME AV													

4226900

CARD

401 Tracy Sue Fashion Ltd
401 117 St. Antoine O

CERT.	EXP.	
WHIP	12/15/83	33

AEH20

CODE	COMPTE	EMPLACEMENT - NOM, PROFESSION, RÉSIDENCE					* C.C.O. MOISE NEOZST ***	REF. V.	CATEGORIE D'IMMEUBLE	SCOLAIRE		VALEUR EN DOLLARS			MUNICIPAL	REMARQUES
		DIV. CAD.	CADASTRE	SUBDIVISION	FRONT	PROFONDEUR				SUPERFICIE	DATE	TERR. P.C.	TERRAIN	BÂTISSE		
7004	43369000															
1001	43369100															
2002		10 181		P6	2500	12060										
3001									2A	1	281	8700	11650	20350	T R	I
4204								0A6								
4604																
1001	43369200															
2002		10 181		P6	2500	12060										
3001									2B	1	281	8650	18250	26900	T R	I
4204								1A								
4604																
4207								2A								
4607																
1001	43369300															
2002		10 181		7	5000	12060										
3001									2B	1	281	17200	12650	29850	T R	I
4207								8A								
4607																
4211								8F								
4611																
1001	43369400															
2002		10 181		8	5000	12060										
3001									2A	1	281	17400	16850	34250	T R	I
4201								8A								
4601																
1001	43369420															
2002		10 181		P6	2500	12060										

CODE	COMPTE	EMPLACEMENT - NOM, PROFESSION, RÉSIDENCE					CATEGORIE BÂTIMENT	SCOLAIRE		VALEUR EN DOLLARS			MUNICIPAL	REMARQUES	
		DIV. CAD.	CADASTRE	SUBDIVISION	FRONT	PROFONDEUR		SUPERFICIE	TERR. P. C.	TERRAIN	BÂTISSE	TOTAL			
1001	43369800			1013-15 AVE PRUD HOMME											
2002			10 181	12-2	2160	11300									
3001								28	1	281	7300	13400	20700	T R 1	
4202															
4602															
				MR MALAKA ACKAODI, ARCHITECT											
				1225 QUÉBEC ST V ST LAURENT H4L 3P8											
				1013 Prud Homme H4A 369											
1001	43369900			1019-21 AVE PRUD HOMME											
2002			10 181	13-1	2500	11300									
3001								28	1	281	6400	23600	32000	T R 1	
4204				MR GIUSEPPE CESARI, LABORER											
4604				1019 PRUD HOMME AVE H4A 369											
1001	43370000			1025-27 AV PRUD HOMME											
2002			10 181	13-2	2500	11300									
3001								28	1	281	8400	13100	21500	T R 1	
4201				MRS GORDON K J POLE (MABEL S MCPHERSON)											
4601				1027 AV PRUD HOMME H4A 369											
1001	43370100			1031-33 AVE PRUD HOMME											
2002			10 181	14-1	2500	11300									
3001								28	1	281	8400	12350	20750	T R 1	
4201				MR VIRGILIO CAPPADOCIA, LAITIER											
4601				1033 AV PRUD HOMME H4A 369											
1001	43370200			1037-39 AVE PRUD HOMME											
2002			10 181	14-2	2500	11300									
3001								28	1	281	8400	12350	20750	T R 1	
4204				MR JOHN R HARMODD, FOREMAN											
4604				1039 AVE PRUD HOMME H4A 369											

CODE	COMPTE	EMPLACEMENT - NOM, PROFESSION, RÉSIDENCE					CATÉGORIE BÂTIMENT	SCOLAIRE			VALEUR EN DOLLARS			MUNICIPAL	REMARQUES	
		DIV. CAD.	CADASTRE	SUBDIVISION	FRONT	PROFONDEUR		SUPERFICIE	UN. S.	TERR. P. C.	TERRAIN	BÂTISSE	TOTAL			
1001	43370300	1043-53 AVE. PRUD HOMME														
2002		10 181		15	5000	12060	4,02500									
2004								20	1 281	17200	37350	54550	T R I			
4213		M JEAN MASSE, AVOCAT														
4613		235 DORCHESTER EST 4410 H2X 1A8 10 St-Jacques 1010 H2X 1A3														
1001	43370420	1059-1061 PRUD HOMME														
2002		10 181	P16-2	2190	5000	1,09500										
2004		10 181	P17-2	2190	5000	1,09500										
2999						2,19000										
3001								28	1 281	7000	13250	20250	T R I			
4201		MME FRANCESCO VELELA (CATERINA NARDI)														
4601		930 56E AVENUE LACHINE H8T 3C2														
1001	43370460	1063-65 AV PRUD HOMME														
2002		10 181	P16-2	2190	5000	1,09500										
2004		10 181	P17-2	2190	5000	1,09500										
2999						2,19000										
3001								28	1 281	7000	13250	20250	T R I			
4201		MR UMBERTO BUCCI, PAYSAGISTE														
4601		1065 PRUD HOMME H4A 369														
1001	43370500	1071-75 AV PRUD HOMME														
2002		10 181	P17	4360	5000	2,17500										
2004		10 181	P16	4360	5000	2,17500										
2999						4,35000										
3001								20	1 281	14150	13400	27550	T R I			
4217		M ANIELLO GIRO, EXPÉDITEUR														
4617		1075 AV PRUD HOMME H4A 369														
1001	43370600	1079-81 AVE PRUD HOMME														
2002		10 181	P16-1	2000	5000	1,00000										
2004		10 181	P17-1	2000	5000	1,00000										
2999						2,00000										

VERSO

43370420

H. Douglas Bastien Verificateur
1059 Paul Homme H4A369

1F21

H. Douglas Bastien Verificateur
1059 Paul Homme H4A369

3F21

CERT.	EFF.
171119	

[Signature]

CODE	COMPTE	EMPLACEMENT - NOM, PROFESSION, RÉSIDENCE						CATEGORIE BÂTIMENT	SCOLAIRE		VALEUR EN DOLLARS			MUNICIPAL	REMARQUES	
		DIV. CAD.	CADASTRE	SURDIVISION	FRONT	PROFONDEUR	SUPERFICIE		TERR.	TERR.	TERRAIN	BÂTISSÉ	TOTAL			
1001	43370600							28	1	281	6450	13900	20350	T R I		
4204		M HENRI RHEAUME, MANUTENTEUR														
4604		1079 AVE PRUD HOMME H4A 3G9														
1001	43370700															
1002		1083-35 AV PRUD HOMME 5340 CROWLEY AV														
2002		10 181	P16-1		2000	5000	1,00000									
2004		10 181	P17-1		2000	5000	1,00000									
2999							2,00000									
3001								28	1	281	6450	16150	22600	T R I		
4211		M ALFONSO GIANFORTE, JOURNALIER														
4611		1083 AV PRUD HOMME H4A 3G9														
7001		CROWLEY														
7002		1915 AV PRUD HOMME VOIR 5339 CROWLEY AV														
1001	43370720															
2002		10 181	P20		3958	5000	1,97900									
2004		10 181	P21		3958	3017	1,26600									
2004					4100	3200										
2999							3,24500									
3001								28	1	281	10450	10350	20800	T R I		
4211		MME LIVIO ANGELINI (ANGELICA TROLI 1/3)														
4611		1925 AV PRUD HOMME H4A 3H1														
4212		MME GINO TOSTI (FELICIA ANGELINI 2/15)														
4612		2115 BEACONSFIELD AV H4A 267														
4213		M ALDO ANGELINI 2/15														
4613		1925 AV PRUD HOMME H4A 3H1														
4214		MIDLE ANGELINI 2/15														
4614		1925 AV PRUD HOMME H4A 3H1														
4215		PAOLA ANGELINI 2/15														
4615		1925 AV PRUD HOMME H4A 3H1														
4216		DINO ANGELINI 2/15														
4616		1925 AV PRUD HOMME H4A 3H1														
1001	43370740															
2002		10 181	P20		2500	5000	1,26000									
2004		10 181	P21		2500	3200	80000									
2999							2,06000									
3001								28	1	281	7300	11200	18500	T R I		
4212		MME GREGORIO QUEDA (MARIA ESPOSITO)														
4612		1927 AV PRUD HOMME H4A 3H1														

CODE	COMPTE	EMPLACEMENT - NOM, PROFESSION, RÉSIDENCE					COTE	COTE	COTE	COTE	COTE	COTE	COTE	COTE	COTE	COTE	COTE	COTE	VALEUR EN DOLLARS			MUNICIPAL	REMARQUES	
		DIV. CAD.	CADASTRE	SUBDIVISION	FRONT	PROFONDEUR													SUPERFICIE	SCOLAIRE	TERR.			TERRAIN
1001	43370800	1733-41	AV PRUD HOMME																					
2002		10 181	23		5000	12050																		
3001																								
4211		MME NAPOLEON LAFLEUR (BERTHA ELIE 1/4), USUFRUITIER					371																	
4811		25 AV BELDÉJL OUTREMONT H2V 221																						
4212		MME GILLES BERTRAND (LOUISE LAFLEUR 1/4)					27																	
4213		MME CAMILLE GRENIER (RUTH LAFLEUR 1/4)					27																	
4214		MME JEAN CHARTON (HUGUETTE LAFLEUR 1/4)					27																	
5701		ATT C GRENIER LTEE																						
5702		4835 AV COLONIALE																						
7001		VOIES DU C P R																						
7002		BL DE MAISONNEUVE O																						
1001	43371200	LOT	AV PRUD HOMME																					
2002		10 181	32		5000	12060																		
3001																								
4204		ST LAWRENCE STEVEDORING COMPANY LIMITED					CA																	
4804		3250 BL DE MAISONNEUVE O.H.A. 1Y6																						
1001	43371300	2117-21	AVE PRUD HOMME																					
2002		10 181	33-1		2200	12050																		
3001																								
4212		M MAURICE LEDUC, FERBLANTIER					17																	
4812		2127 AV PRUD HOMME H4A 3H3																						
1001	43371400	2125-27	AV PRUD HOMME																					
2002		10 181	33-2		2400	12050																		
2004		10 181	33-3		400	12050																		
2999																								
3001																								
4204		M MAURICE LEDUC, FERBLANTIER					17																	
4804		2127 AV PRUD HOMME H4A 3H3																						
1001	43371500	2131-35	AVE PRUD HOMME																					

CODE	COMPTE	EMPLACEMENT - NOM, PROFESSION, RÉSIDENCE					CATEGORIE BÂTIMENT	SCOLAIRE			VALEUR EN DOLLARS			MUNICIPAL #	REMARQUES		
		DIV. CAD.	CADASTRE	SUBDIVISION	FRONT	PROFONDEUR		SUPERFICIE	SECT.	TERR. P. C.	TERRAIN	BÂTISSE	TOTAL				
2002 2004 2999	43371500	10 181	34-2		2300	12050	2,77100										
		10 181	34-1		400	12050	48200										
							3,25300										
3001									2C	1	281	10350	13400	23750	T R 1		
4211 4611		MRS MARIAN S MALINOWSKI (ANNA MARIA E E VAN DAELE) 4088 WILSON AV H4A 2T9					SA	1									
1001	43371600	2137-41 AVE PRUD HOMME															
2002		10 181	34-3		2300	12050	2,77100										
3001									2C	1	281	8800	11900	20700	T R 1		
4211 4611		MRS MARIAN S MALINOWSKI (ANNA MARIA E E VAN DAELE) 4088 WILSON AV H4A 2T9					SA	1									
1001	43371700	2155 AVE PRUD HOMME															
2002	A. 41002	10 181	35		5000	12050	6,02500										
3001	22-2-80 11-51375								3A	1	281	19300	134700	154000	T R 1		
4202 4602	09-10-80	M ENILE LEBLANC, AJUSTEUR 5081 GONCOURT V D'ANJOU H1K 4E5					17	2									
1001	43371800	2161 AVE PRUD HOMME															
2002		10 181	36		5000	12050	6,02500										
2004		10 181	P37		2500	12050	3,01250										
2999							9,03750										
3001									3A	1	281	28900	90400	119300	T R 1		
4211 4611		Mlle ANDREE MARCHAND 540 ROCKLAND AV OUTREMONT H2V 2Z3					3F	2									
4212 4612		MME PAUL TODOR (PAULE MARCHAND) 540 ROCKLAND AV OUTREMONT H2V 2Z3					6F	2									
1001	43371900	2175-77 AVE PRUD HOMME															
2002		10 181	P37		2500	12050	3,01250										
3001									2B	1	281	9550	13250	22800	T R 1		
4204 4604		MRS JEAN P FRECKER (BERNADETTE LUSSIER), VOYAGEUR 2175 AV PRUD HOMME H4A 3H3					8A	1									
		ATT: La Courtoisie patrimoniale Tour de la Presse, C.P. 1147 116 F681(22-5-80) VILLE															

VERSO

43371700 ANNULÉ

EF01

Philips Renovations Inc.
2155 Paul Homme H4A 3H3

CERT.	EFF.
22/10/80	21/11/81

43371700

1F52

4302 M. Joseph Emile Heblani.
4602 5240 Rte. René V. d'Angoulême H1K 3E7

CERT.	EFF.
21/11/81	22/11/83

43371700

1A12

4301 M. Nathan Kaplan
4601 5688 Montmorency sur Cte St-huc H4W 1S6

ANNULÉ

CERT.	EFF.
10/10/80	10/10/80

43271700

1A11

4202 M. Kouider A. Chachoua
4602 5155 R. Clarendon H3X 2S5

CERT.	EFF.
17-3-81	10-10-80

CODE	COMPTE	EMPLACEMENT - NOM, PROFESSION, RÉSIDENCE					* P. CAD. 1978	* P. CAD. 1977	M. V. 1977	C. V. 1977	SCOLAIRE		VALEUR EN DOLLARS			MUNICIPAL	REMARQUES
		DIV. CAD.	CADASTRE	SUBDIVISION	FRONT	PROFONDEUR					SUPERFICIE	IMP.	TERR. P. C.	TERRAIN	BÂTISSE		
1001	43372000	2179-89 AVE PRUD HOMME															
2002	<i>R 42263</i>	10 181	38		5000	12050	6,02500										
3001	<i>213-80</i>																
4204		MISS FRANCES IWANCHUK															
4604		2187 PRUD HOMME H4A 3H3															
1001	43372100	2191-93 AVE PRUD HOMME															
2002		10 181	39				6,02500										
3001																	
4204		MME ADRIEN FORTIN (ALICE SURPRENANT)															
4604		2191 AVE PRUD HOMME H4A 3H3															
1001	43372200	2209-11 AVE PRUD HOMME															
2002		10 181	40		5000	12050	6,02500										
3001																	
4202		91995 CANADA LTD															
4602		1255 PHILLIPS SQ 5601 H3B 361															
		<i>Westmount (Post box 4009) H3Z 2K3 / 601 (6-8-80) S.</i>															
1001	43372300	2219-21 AVE PRUD HOMME															
2002		10 181	41		5000	12060	6,02500										
2004		10 181	42		2500	12060	3,01260										
2999							9,03760										
3001																	
4211		MME ANDREE MARCHAND															
4611		540 ROCKLAND AV OUTREMONT H2V 2Z3															
4212		MME PAUL TUDOR (PAULE MARCHAND)															
4612		540 ROCKLAND AV OUTREMONT H2V 2Z3															
1001	43372400	2235 AV PRUD HOMME															
2002		10 181	42-2		870	10000	75000										
2004		10 181	42-1		1800	IRR	2,25000										
2004					2500	12000											
2006		10 181	43		2500	12000	6,02500										
2999							9,02500										

42372000

1422

4201 H. Walter Joppi
4202 618, Suroest au Cote St Luc H4X 1K1

2012

4203 Mrs Walter Joppi (Divigna Constantini)
4204 618, Suroest au Cote St Luc H4X 1K1

REP.	APP.	
15/11/12	20/11/12	

1422

CODE	COMPTE	EMPLACEMENT - NOM, PROFESSION, RÉSIDENCE					CATEGORIE D'IMMEUBLE	SCOLAIRE		VALEUR EN DOLLARS			MUNICIPAL	REMARQUES	
		DIV. CAD.	CADASTRE	SUBDIVISION	FRONT	PROFONDEUR		SUPERFICIE	TYPE	TERR. P. C.	TERRAIN	BÂTISSE			TOTAL
3001	43372400														
4201		JYPCO INC													
4601		5627 BRIARD H4E 3J7													
7001		2259-61 AV PRUD HOMME VOIR 5336-40 SHERBROOKE													
7002		SHERBROOKE O													
7003		3405 AV PRUD HOMME VOIR 5345 SHERBROOKE O													
1001	43372500	3411 AVE PRUD HOMME													
2002		10 181 50-2			3800	12050	4,57900								
3001															
4201		MR WALTER C LLOYD SMITH, MEDECIN													
4601		5025 SHERBROOKE O H4A 1S9													
1001	43372600	3419-23 AVE PRUD HOMME													
2002		10 181 51-1			2900	12050	3,49400								
3001															
4201		MR HERMANN SPIES, CHEF CUISINIER													
4601		4196 DORCHESTER W H3Z 1V1													
1001	43372700	3425-29 AVE PRUD HOMME													
2002		10 181 51-1			2200	12050	2,74100								
2002					2300										
3001															
4201		MR HERMANN SPIES, CHEF CUISINIER													
4601		4196 DORCHESTER W H3Z 1V1													
1001	43372800	3435 AV PRUD HOMME													
2001		A-51376			5000	12050	5,99000								
2001		28-10-80			4955	IRR									
2002					045	7790	3500								
2004					5000	12050	6,02500								
2999							6,02500								
3001															
4204		MR MOSES STEINBERG, MERCHANT													
4211		MRS SIMON MORTON STEINBERG (HANNAH LEVITT)													
4611		5716 WILDWOOD COTE ST LUC H4W 1W7													

CODE	COMPTE	EMPLACEMENT - NOM, PROFESSION, RÉSIDENCE						C. C. M. N. P. S. C.	C. C. M. N. P. S. C.	C. C. M. N. P. S. C.	VALEUR EN DOLLARS			MUNICIPAL	REMARQUES
		DIV. CAD.	CADASTRE	SUBDIVISION	FRONT	PROFONDEUR	SUPERFICIE				TERR. P. C.	TERRAIN	BÂTISSE		
4212	43372800	MISS ROBERTA SUSAN STEINBERG						3A	2						
4612		1950 LUCERNE RD. V. MONT ROYAL H3R 2J5													
4213		MR SAMUEL VICTOR STEINBERG, SALESMAN						1A	1						
4613		4835 BOURRET #35 H3W 1L2													
4214		MR PETER S WISE						1A	1						
4614		615 DORCHESTER BL 0 H3B 1P5													
5701		BANQUE D'ÉPARGNE													
5702		275 ST JACQUES 0 MONTREAL H2Y 1N3													
1001	43372850	3435A AV PRUD HOMME													
2001	451376	10 181	53-2	1043	4240	44900									
2002	28-10-80	10 181	53-1	3957	1RR	5,58100									
2002				5000	12050										
3001							3A	1	281	23600	71100	94700	T R 1		
4201		MR MOSES STEINBERG, MERCHANT						1A	2						
4601		5716 WILLOWOOD AV COTE ST LUC H4W 1N7													
4202		MRS SIMON MORTON STEINBERG (HANNAH LEVITT)						0A	2						
4602		1950 LUCERNE RD V. MONT ROYAL H3R 2J5													
4203		MISS ROBERTA SUSAN STEINBERG						3A	2						
4603		1950 LUCERNE RD V. MONT ROYAL H3R 2J5													
4204		MR SAMUEL VICTOR STEINBERG, SALESMAN						1A	1						
4604		4835 AV BOURRET #35 H3W 1L2													
4205		MR PETER S WISE						1A	1						
4605		615 DORCHESTER BL 0 H3B 1P5													
1001	43372900	3447-51 AV PRUD HOMME													
2002		10 181	P54	4200	12060	5,05100									
3001							2C	1	281	14650	24100	38750	T R 1		
4212		MRS LADYSLAW WANKOWICZ (JANINA ANITA GAWRONSKA)						0A	01						
4612		5160 RANDALL AV #3 H4V 2V3													
1001	43373000	3455-57 AV PRUD HOMME													
2002		10 181	P54	800	1204	96400									
2004		10 181	P55	2400	12060	2,09200									
2999						3,85600									
3001							2C	1	281	11100	18650	29750	T R 1		
4204		SUCCESSION LOUIS N BELANGER						0F6	1						
4604		5057 CHRISTOPHE COLOMB H2J 3H1													
4211		M VALERIE LALONDE						1F	1						
4411		5057 CHRISTOPHE COLOMB H2J 3H1													
4212		Mlle FERNANDE BELANGER						0F	1						
4612		5057 CHRISTOPHE COLOMB H2J 3H1													
4213		M JEAN LOUIS BELANGER						1F	1						

VERSO

VERSO

43312800

OALIA

43312800

IFI

Succession Simon Steinberg
148 Rattieron, La Vallée de Champlain

4204 R. Jean Thibault

1942
5700 St. Lawrence St. E. Côte St. Luc

4604 4165 Forbes H4S 1G9

IFI

M. Stephen Steinberg
5700 St. Lawrence St. E. Côte St. Luc

4205 R. Jean Paul Bellon

4605 1271 du Fort H3H 2C1

EFF.	
17-3-81	28-10-80

EFF.	
17-3-81	28-10-80

43312800

IFI

43312850

IFI

M. Stephen Steinberg
5700 St. Lawrence St. E. Côte St. Luc

4206 R. Jean Thibault

4606 4165 Forbes H4S 1G9

IFI

M. Moses Steinberg
5716 W. Concord St. Côte St. Luc

4207 R. Jean Paul Bellon

4607 1271 du Fort H3H 2C1

ANNULÉ

EFF.	
17-3-81	28-10-80

EFF.	
17-3-81	28-10-80

CODE	COMPTE	EMPLACEMENT - NOM, PROFESSION, RÉSIDENCE					F.C.C. 434 R.C. 22	R.F.C.	CATEGORIE RATÉMENT	SCOLAIRE		VALEUR EN DOLLARS			MUNICIPAL	REMARQUES	
		DIV. CAD.	CADASTRE	SUBDIVISION	FRONT	PROFONDEUR				SUPERFICIE	TERRE	BÂTIMENT	TERRAIN	BÂTIMENT			TOTAL
4615 4214 4614 4215 4615 4216 4616	43373000	3455 PRUD HOMME H4A 3H6 Mlle MADELEINE BELANGER 1260 MC GREGOR H3G 1B6 M RAYMOND BELANGER 4100 CADILLAC H1M 2L8 M GILLES BELANGER 1666 CHARLES FALKNER H2C 1T7															
1001 2002 2004 2999	43373100 A-41003 22-2-80	3463-67 AVE PRUD HOMME 10 181 P55 10 181 P54			2600 1000	12060 12060	3,13300 1,20500 4,33800										
3001								2F	1	2B1	10450 12450	60000 73750	70450 86400				
4201 4601		M J EMILE LEBLANC 4081 GONDURT V D ANJOU H1K 4E5						1F	2								
1001 2002 3001	43373200	LOT AV PRUD HOMME 10 181 P54			4000	12060	4,82000										
4201 4301 4601		THE FINANCE AND EXTENSION BOARD OF THE MONTREAL PRESBYTERY UNITED CHURCH OF CANADA 3455 AV PRUD HOMME H4A 3H6 3477 Avenue Prud H4A 3J5 (7-7-80) FB						9A	1								
1001 2002 3001	43373300	3477-83 AV PRUD HOMME 10 181 57			5000	12060	6,02500										
4211 4311 4611		FINANCE AND EXTENSION BOARD OF THE MONTREAL PRESBYTERY, UNITED CHURCH OF CANADA 3460 BL DECARIE H4A 3J5						9A	1								
5701 5702		ATT CROWN TRUST CO 1130 SHERBROOKE WEST H3A 2H9															
1001 2002 2004 2999	43373500	3615-17 AV PRUD HOMME 10 181 57-1 10 181 57-2			2500 2500	12153 12153	3,04600 3,04600 6,09200										
3001								3A	1	2B1	23600	79750	103350				

CERT.	EFF.
27/2/80	11/3/80

VERSO

VOLUME

43573100

ANNULÉ

CFDI

Philam Renovatus Doc.
2155 Blvd. Honoré H4A 3H3

CERT.	EFF.
23/1/80	11/1/91

43372100

IFEA

M. Joseph Emile Puelanc
4001 5840 Rue René V d'Amoy H1K 3E7

CERT.	EFF.
21/1/80	23/1/90

CODE	COMPTE	EMPLACEMENT - NOM, PROFESSION, RÉSIDENCE					CATEGORIE DATIEMENT	SCOLAIRE		VALEUR EN DOLLARS			MUNICIPAL	REMARQUES	
		DIV. CAD.	CADASTRE	SUBDIVISION	FRONT	PROFONDEUR		SUPERFICIE	TERR. P.C.	TERRAIN	BÂTISSE	TOTAL			
9201 4801	43373500	M	CARMELO DI MARTINO, SERVEUR 7375 CHABOT 2504 H2E 2K9 6724												
1001 1002	43373600														
2002 2002			13 181	167		24620	12170				30,36000				
						24930	12430								
3001															
4204 4804															
6001															
7001															
1001 2002 3001	43373700		3601-03 AVE PRUD HOMME												
			10 181	PISS		3200	7800				2,49400				
4201 4801 4202 4802			MR ALEXANDER NOLUBINSKY, MACHINE OPERATOR 6 SORAUEN AV TORONTO												
			MRS ALEXANDER NOLUBINSKY (MARY EERO) 6 SORAUEN AV TORONTO												
1001 2002 3001	43373750		3611 AV PRUD HOMME												
			10 181	154-2		4400	8780				3,86300				
4211 4611 4212 4812 4213 4813			MR MAX ROSEN, EXECUTIVE 5485 SHERRROCKE O. #204 H4A 1W1												
			MR STANLEY ROSEN, ACCOUNTANT 6515 MOUNTAIN SIGHTS AV H3W 2Z8												
			MR BERNARD ROSEN, ARCHITECT 4900 BL EDQUARD MONTPETIT H3W 1P9												
6701 6702			ATT STANLEY ROSEN 4 HAVERSTOCK RD HAMPSTEAD H3X 1P2												
1001 2002 2004 2999	43373800		3621-23 AVE PRUD HOMME												
			10 181	153-8-1		1400	7800				1,09200				
			10 181	153-8-3		1200	7600				93600				
											2,02800				

CODE	COMPTE	EMPLACEMENT - NOM, PROFESSION, RÉSIDENCE					C. C. A. D.	RECORD	C. C. A. D.	C. C. A. D.	C. C. A. D.	C. C. A. D.	SCOLAIRE		VALEUR EN DOLLARS			MUNICIPAL	REMARQUES	
		DIV. CAD.	CADASTRE	SUBDIVISION	FRONT	PROFONDEUR							SUPERFICIE	TERR.	TERR. P. C.	TERRAIN	BÂTISSE			TOTAL
3001	43373800												28	1 281	8050	22600	30650	T R I		
4211		MME LEONARD RICHER (MARIE CLAIRE COTE)																		
4611		3823 AV PRUD HOMME H4A 3H8																		
1001	43373850																			
2002		10 161	P152		2500	7800				2,00000										
2002						8200														
3001													2A	1 281	7900	7050	14950	T R I		
4212		M BERNARD LETOURNEAU, PHARMACIEN																		
4612		3826 BL DECARIE H4A 3J7																		
7000		3885 AV PRUD HOMME VOIR 5334 AV N D DE GRACE																		
7001		AVE NOTRE DAME DE GRACE																		
7002		TRAVERSEZ COTE OUEST																		
7003		AVE NOTRE DAME DE GRACE																		
	43373900																			
	P423 B																			
1001	43373950																			
2002		10 183	2		2500	4480				1,12000										
3001													2B	1 281	4850	36150	41000	T R I		
4201		MME CLAUDE MORIN (REJANE HEBERT)																		
4601		5354 NOTRE DAME DE GRACE H4A 1L3																		
1001	43374050																			
2002		10 183	3		2980	4480				1,33500										
3001													2B	1 281	5700	36100	40800	T R I		
4201		MME CLAUDE MORIN (REJANE HEBERT)																		
4601		5354 NOTRE DAME DE GRACE H4A 1L3																		
1001	43374100																			
2002		10 181	148-1		3910	4430				1,73200										
2009		10 181	148-2		980	4431				42800										
2999										2,16000										
3001													2B	1 281	8500	13950	22450	T R I		
4201		MR LAM CHAN THO, INGENIEUR																		
4601		531 MARSHALL CORVAL																		
		3124 Av. Prud'homme H4A 3H7 P.681 6-12-79 RD																		

COMMUNAUTÉ URBAINE DE MONTRÉAL
MONTRÉAL URBAN COMMUNITY

RÔLE D'ÉVALUATION DES IMMEUBLES POUR L'EXERCICE FINANCIER 1980
VALUATION ROLL OF IMMOVABLE PROPERTIES FOR THE FISCAL YEAR

SERVICE D'ÉVALUATION
VALUATION DEPARTMENT

CODE	COMPTE ACCOUNT	EMPLACEMENT - NOM, PROFESSION, RESIDENCE LOCATION - NAME, OCCUPATION, RESIDENCE						SUPERFICIE SURFACE	SCOLAIRE SCHOOL	VALEUR EN DOLLARS VALUE IN DOLLARS			REMARQUES REMARKS
		DIV. CAD. CAD. DIV.	CADASTRE	SUBDIVISION	FRONT FRONTAGE	PROFONDEUR DEPTH	TERR. P. C.			TERRAIN LAND	BÂTISSE BUILDING	TOTAL	
1001	43373900												
2002			10 181	144	Irr	Irr	3,030.00						
3001								7A	2B1	11,650.		11,650.	E 1411 18-7
4211													prode
4611													45408300
9000 9602 9603	7001												

CPMT	DATE	AC
1978-81	24-10-80	11/16

P 923 A

CODE	COMPTE	EMPLACEMENT - NOM, PROFESSION, RÉSIDENCE					RECORD	RELEVÉ	CATEGORIE BÂTIMENT	SCOLAIRE		VALEUR EN DOLLARS			MUNICIPAL #	REMARQUES
		DIV. CAD.	CADASTRE	SUBDIVISION	FRONT	PROFONDEUR				SUPERFICIE	GRAND	TERR. P. C.	TERRAIN	BÂTISSE		
1001	43374200	3844-40 AVE PRUD HOMME														
2002		10 181	148-3		1100	4430										
2004		10 181	149-1		2200	4430										
2999												1,46200				
3001									2C	1 281	5750	17300	23050	T R 1		
4202		MR LOUIS AMOS, REAL ESTATE AGENT														
4602		2363 WESTMILL AV H4B 284 4299 Madison H37 359 F681 (21/10) UB C.P. 245, H3P 3C5, F.681 (07-11-70) R.M.														
1001	43374300	3838-34 AVE PRUD HOMME														
2002		10 181	149-3		2200	4430										
2004		10 181	149-2		1100	4430										
2999												1,46200				
3001									2C	1 281	5750	17050	22800	T R 1		
4201		MR THO CHAN LAM														
4601		3765 DUPUIS #2 H3T 1E5 3834 Prud'homme H4A 3H6														
4202		MRS THO CHAN LAM (JOSIANE VOKIN)														
4602		3765 DUPUIS #2 H3T 1E5 3834 ave Prud'homme H4A 3H6 F681 (21/1/80) UB														
1001	43374400	3822 AVE PRUD HOMME														
2002		10 181	P157		2900	4440										
2002					2970											
3001									2A	1 281	5100	6350	11450	T R 1		
4204		Mlle FLORENCE K ATKINSON, INFTR AGENT														
4604		3822 AVE PRUD HOMME H4A 3H7														
6101		OCCUPATION DU DOMAINE PUBLIC														
					VALEUR	92										
1001	43374500	3820 AVE PRUD HOMME														
2002		10 181	P157		2660	4440										
2002					2610											
3001									2A	1 281	4600	8200	12800	T R 1		
4204		MRS JOHN A EDWARDS (ELLA R WARNER)														
4604		3820 PRUDHOMME H4A 3H7														
1001	43374600	3812-02 AVE PRUD HOMME														
2002		10 181	158		6400	4460										

CODE	COMPTE	EMPLACEMENT - NOM, PROFESSION, RÉSIDENCE					CATEGORIE BÂTIMENT	SCOLAIRE		VALEUR EN DOLLARS			MUNICIPAL	REMARQUES	
		DIV. CAD	CADASTRE	SUBDIVISION	FRONT	PROFONDEUR		SUPERFICIE	TERR. P. C.	TERRAIN	BÂTISSE	TOTAL			
3001	43374600														
4202		MR ELIE ZARIFEH, GERANT													
4602		4376 OLD ORCHARD AV		H4A	384							12350	27850	40200	T R 1
1001	43374700	3796 AV PRUD HOMME													
2002		10 181	162		2100	4460									
3001															
4211		M JACQUES GOYETTE, VERIFICATEUR													
4611		3796 AV PRUD HOMME		H4A	387										
1001	43374800	3792-90 AV PRUD HOMME													
2002		10 181	161		2900	4460									
3001															
4201		M PAUL SCURBONNAIS, RENTIER													
4601		12 BL DU DOMAINE ILE PERROT			377	289									
1001	43374900	3786 AVE PRUD HOMME													
2002		10 181	P150		3000	4440									
3001															
4201		M CLAUDE SEBIRE, MECANICIEN													
4601		3786 AV PRUD HOMME		H4A	387										
1001	43374920	3770-74 AVE PRUD HOMME													
2002		10 181	P150		3000	4450									
3001															
4204		M LEE VIRGINELLA GRENIER													
4604		3770 AV PRUD HOMME		H4A	387										
1001	43374940	3754-54 AVE PRUD HOMME													
2002		10 181	P151		6080	4441									
2002					6050	4440									

CODE	COMPTE	EMPLACEMENT - NOM, PROFESSION, RÉSIDENCE						CATEGORIE BÂTIMENT	SCOLAIRE		VALEUR EN DOLLARS			MUNICIPAL	REMARQUES	
		DIV. CAD.	CADASTRE	SUBDIVISION	FRONT	PROFONDEUR	SUPERFICIE		TERR.	TERR. P. C.	TERRAIN	BÂTISSE	TOTAL			
3001	43374940							28	1	2B1	10950	47300	57850	T R 1		
4201		M LUCIEN EMERY						17								
4601		3754 AV PRUD'HOMME H4A 3H7														
1001	43374960	3752-50 AV PRUD HOMME														
2002		10	181	P151	6080	4440	2,69000									
2002					6050											
3001								28	1	2B1	10950	49150	59700	T R 1		
4201		M MICHEL CHRELEVSKI, INGENIEUR						17								
4601		1923 LINCOLN H3H 1M5														
7001		CH. DE LA COTE ST ANTOINE														
1001	43374980	3748 AV PRUD HOMME														
2002		10	180	317	11750	11950	14,09900									
2002						12004										
3001								18		2B1	47350	242650	292000	EOA 18-4	<i>Ro.</i>	
4211		COMMISSION DES ECOLES CATHOLIQUES DE MONTRÉAL						17								
4611		3737 SHERBROOKE E HIX 3B3														
6001		ECOLE REGION A ANNEXE														
6001		C.C. PROX. C.E.C.M.														
7001		RUELLE														
1001	43375000	3634 AVE PRUD HOMME														
2002		10	180	15	2500	10000	2,50000									
2004		10	180	16	2500	10000	2,50000									
2959							5,00000									
3001								2A	1	2B1	16200	13900	30100	T R 1		
4202		MRS TSUNG CHEN LIU (LILING CHANG)						18								
4602		3272 AV SINGAPOUR H4A 3E3 3634 Prud homme H4A 3H4						18								
4203		MR NICHOLAS TOKES, ENGINEER						18								
4603		3836 VIGER ST VINCENT DE PAUL LAVAL H7E 1X6														
1001	43375100	3626-24 AVE PRUD HOMME														
2002		10	180	17	2500	10000	2,50000									
3001								2C	1	2B1	8100	44150	54250	T R 1		
								2B								

VERSO
 11/10/80
 11/10/80
 147/80

CORR. 17/10/80
 17/10/80

Assemblée

9182

Après l'Assemblée du 7^e jour
Après 940 et Chambly, Henriette C. 2043ms

DATE	HEURE	LIEN
2/10/18	11h	1/47-18

CODE	COMPTE	EMPLACEMENT - NOM, PROFESSION, RÉSIDENCE					CATEGORIE BÂTIMENT	SCOLAIRE	VALEUR EN DOLLARS			REMARQUES	
		DIV. CAD.	CADASTRE	SUBDIVISION	FRONT	PROFONDEUR			SUPERFICIE	TERRAIN	BÂTISSE		TOTAL
4207 4607	43375100	MR LIBERO VENDITELLI, LABORER 5275 KING EDWARD AV H4V 2J8					1A						
1001 2002 3001	43375200	3622-20 AVE PRUD HOMME 10 180 18 2500 10000 2,50000											
4204 4604		MR LUIGI VENDITELLI, EMP GAZ NAT 5239 BESSBOROUGH AV H4V 2S5					1F	1	281	8100	28300	36400	T R 1
1001 2002 3001	43375300	3612-14 AVE PRUD HOMME 10 180 19 2500 10000 2,50000											
4204 4604		MISS SARAH E SINGLETON 3615 AVE PRUD HOMME H4A 3H4					2A	1	281	8100	15950	24050	T R 1
5701 5702		ATT FIDUCIAIRE DE LA CITE ET DISTRICT DE MTL SERV I 1253 AVE MC GILL COLLEGE H3B 2Y5 #900 226 K681 30-9-80											
1001 2002 3001	43375400	3610-08 AVE PRUD HOMME 10 180 20 2500 10000 2,50000											
4204 4604		MR PANAGIOTIS THEOCHARIS 3608 AVE PRUD HOMME H4A 3H4					1A	1	281	8100	17750	25850	T R 1
1001 2002 3001	43375500	3604-02 AVE PRUD HOMME 10 180 21 2500 10000 2,50000											
4204 4604		MR JAMES F MEENAN, WAREHOUSE MA 3604 PRUD HOMME AV H4A 3H4					1A	1	281	8100	20550	28650	T R 1
1001 2002	43375600 P-41004 21-3-80	3598-96 AVE PRUD HOMME 10 180 22 2500 10000 2,50000											

CODE	COMPTE	EMPLACEMENT - NOM, PROFESSION, RÉSIDENCE					CATEGORIE D'IMMEUBLE	SCOLAIRE	VALEUR EN DOLLARS			REMARQUES			
		DIV. CAD.	CADASTRE	SURDIVISION	FRONT	PROFONDEUR			SUPERFICIE	TERR.	BÂTISSE		TOTAL		
3001	43375600														
4207		MRS JAMES W KEMPTHORNE (PHYLLIS AVERY)					2A								
4607		3596 PRUD HOMME AVE H4A 3H4													
4208		MR JAMES KEMPTHORNE					1A								
4608		3596 PRUD HOMME AV H4A 3H4													
1001	43375700	3590 AVE PRUD HOMME													
2002		10 180	23		2500	10000				2,50000					
3001							2A	1	281	8150	7050	15200	T R 1		
4204		MRS ARCHIE ROMBOUGH (OLIVE SANDFORD)					2A								
4604		3590 AVE PRUD HOMME H4A 3H4													
1001	43375800	3586-84 AV PRUD HOMME													
2002		10 180	24		2500	10000				2,50000					
3001							2B	1	281	8100	15950	24050	T R 1		
4201		MME DENIS TRIBAULT (MONIQUE-RINI COULOMBE)					2B								
4601		896 VICTORIA AV WESTMOUNT H3Y 2R9													
1001	43375900	3580-78 AVE PRUD HOMME													
2002		10 180	25		2500	10000				2,50000					
3001							2B	1	281	8100	21950	30050	T R 1		
4204		M ANTONIO SABA, CHEF CUISINIER					1F								
4604		3578 PRUD HOMME H4A 3H4													
1001	43376000	3574-72 AVE PRUD HOMME													
2002		10 180	26		2500	10000				25000					
3001							2B	1	281	8100	17500	25600	T R 1		
4201		MME JEAN HERBERT (DANIELLE ROY)					2B								
4601		3574 AVE PRUD HOMME H4A 3H4 4681 (17-10-80) 2m													
1001	43376100	3566 AV PRUD HOMME													

43338000

4301 H. Paul Rae Alton

3X82

4301 3596 Paul Rae Alton H4A 3H4

4302 H. Jean E. Fined

3X81

4302 3596 Paul Rae Alton H4A 3H4

GEN.	EFF.
12/15/51	12/15/51

GEN.	EFF.
12/15/51	12/15/51

AEH20

CODE	COMPTE	EMPLACEMENT - NOM, PROFESSION, RÉSIDENCE					C	M	R	S	C	S	VALEUR EN DOLLARS			MUNICIPAL	REMARQUES
		DIV. CAD.	CADASTRE	SUBDIVISION	FRONT	PROFONDEUR							SUPERFICIE	TERR. P. C.	TERRAIN		
2002	43376100	10 180	27	2500	10000	2,50000											
3001																	
4204																	
4604																	
4205																	
4605																	
1001	43376200	3564-60 AVE PRUD HOMME															
2002		10 180	28	2500	10000	2,50000											
3001																	
4204																	
4604																	
1001	43376300	3556-54 AVE PRUD HOMME															
2002		10 180	29	2500	10000	2,50000											
3001																	
4202																	
4603																	
4205																	
4605																	
1001	43376400	3548-46 AVE PRUD HOMME															
2002		10 180	30	2500	10000	2,50000											
3001																	
4204																	
4604																	
1001	43376500	3540 AV PRUD HOMME															
2002		10 180	31	2500	10000	2,50000											
3001																	
4202																	
4602																	
4203																	
4603																	
4204																	
4604																	

VERSO

VERSO

VERSO

CERT.	REV.
1/17/80	1/17/80

43376100

1952

M. Kallan Mbunga
4830 St. Felix Cap Rouge GOA 1K0

CERT.	EFF.	
22/1/52	2/3/52	5/1/52

42276400

3ATI

4201 Mlle Kellan Funk Bismar
4601 3548 av Prud'homme HYA 3H4

CERT.	EFF.	
17-5-81	9-10-80	1/1/81

CODE	COMPTE	EMPLACEMENT - NOM, PROFESSION, RÉSIDENCE						RECORD	REF. V.	CATEGORIE D'IMM.	SCOLAIRE		VALEUR EN DOLLARS			MUNICIPAL	REMARQUES	
		DIV. CAD.	CADASTRE	SUBDIVISION	FRONT	PROFONDEUR	SUPERFICIE				DEGRÉ	TERR. P. C.	TERRAIN	BÂTISSE	TOTAL			
1001	43376600	3538 AVE PRUD HOMME																
2002		10 180	32		2500	10000	2,50000											
3001									2C	1 281	8150	15700	23850	T R 1				
4201		MME ALBERT VALLEE (MARGUERITE PORCHERON)																
4601		3535 AV PRUD HOMME H4A 3H4						8F	1									
1001	43376700	3532-28 AVE PRUD HOMME																
2002		10 180	33		2500	10000	2,50000											
3001									2C	1 281	8150	16750	24900	T R 1				
4202		M ROLLAND PAIEHENT																
4602		4544 WILSON AV H4A 2V4						1F	1									
4203		MME ROLLAND PAIEHENT (MONIQUE BEAUREGARD)																
4603		4544 WILSON AV H4A 2V4 4544 F.681 6-12-79						2F	1									
1001	43376800	3526-22 AVE PRUD HOMME																
2002		10 180	34		2500	10000	2,50000											
3001									2C	1 281	8150	18200	26350	T R 1				
4203		M ROBERTO RODOLFO MEDILE, ARTISTE																
4603		3522 PRUD HOMME H4A 3H4						1F	1									
1001	43376900	3518-16 AVE PRUD HOMME																
2002		10 180	35		2500	10000	2,50000											
3001									2B	1 281	8100	21400	29500	T R 1				
4201		MR KENNETH F MEEHAN, ECHANTILLONNEUR																
4601		3516 AV PRUD HOMME H4A 3H4						1A	1									
1001	43377000	3512-10 AV PRUD HOMME																
2002		10 180	36		2500	10000	2,50000											
3001									2B	1 281	8100	20550	28650	T R 1				
4201		MR RICHARD PIECHOWSKI, ENGINEER																
4601		260 EUGEN PARK #107 HUNS ISLAND VERDUN H3E 1C8 18802 Saunier H3E 1B6 (107-10 80) R.M.						1A	2									

CODE	COMPTE	EMPLACEMENT - NOM, PROFESSION, RÉSIDENCE					* FACON RECORD ***	EFFIC CATEGORIE BÂTIMENT	SCOLAIRE		VALEUR EN DOLLARS			MUNICIPAL	REMARQUES
		DIV. CAD.	CADASTRE	SUBDIVISION	FRONT	PROFONDEUR			SUPERFICIE	UNIV.	TERR. P. C.	TERRAIN	BÂTIMENT		
1001	43377100														
2002															
3001															
4202															
4302															
1001	43377200														
2002															
3001															
4201															
4301															
4402															
4502															
1001	43377300														
2002															
3001															
4204															
4304															
1001	43377400														
2002															
3001															
4204															
4304															
1001	43377500														
2002															
3001															
4204															
4304															

ICAT.	EFF.	80
1/1/80	1/1/79	

CODE	COMPTE	EMPLACEMENT - NOM, PROFESSION, RÉSIDENCE						REMARQUES									
		DIV. CAD.	CADASTRE	SUBDIVISION	FRONT	PROFONDEUR	SUPERFICIE		CATEGORIE PÂTIMENT	SCOLAIRE			VALEUR EN DOLLARS			MUNICIPAL	
										TAUX	TERR. P. C.	TERRAIN	BÂTISSÉ	TOTAL			
1001	43377600																
2002																	
3001																	
4201																	
4601																	
1001	43377700																
2002																	
3001																	
4212																	
4612																	
1001	43377800																
2002																	
3001																	
4207																	
4607																	
1001	43377900																
2002																	
3001																	
4212																	
4612																	
1001	43378000																
2002																	
3001																	
4217																	
4617																	

43377600

2011

Mlle Rachel Bischoff
3474 av Paul Hammonc 1143 314

CERT.	EFF.
12/5/10	12/1/11

43377700

1982

Mme M. Witold Chodkowski
 1201-1107 Mount Seymour Parkway, North York, Ontario M2N 6Y1
 1206 GARRISON DRIVE PLAT COQUITLANE B.C. V3E 1G3 (7-952)
 (416-291-1111) XBASE
 Mme M. Witold Chodkowski (Elżbieta Chodkowska)
 1201-1107 Mount Seymour Parkway, North York, Ontario M2N 6Y1
 1206 GARRISON DRIVE PLAT COQUITLANE B.C. V3E 1G3 (7-952)
 (416-291-1111)

CERT.	EFF.
12/6/10	11/2/10

43378000

1981

4201 M. Michael STOKAN, KXANAN, DICKINSON
 4601 10800 Durham #3 H2C 269

6851

4202 Mme. Esther AFANADOR
 4602 10800 Durham #3 H2C 269

CERT.	EFF.
22/9/80	20/5/81

AEH30

CODE	COMPTE	EMPLACEMENT - NOM, PROFESSION, RÉSIDENCE					CATEGORIE BÂTIMENT	SCOLAIRE		VALEUR EN DOLLARS			MUNICIPAL	REMARQUES	
		DIV. CAD.	CADASTRE	SUBDIVISION	FRONT	PROFONDEUR		SUPERFICIE	GRAND	TERMI- P. C.	TERRAIN	BÂTISSE			TOTAL
1001	43378100	3448-54													
2002		10 180		47		2500	10000								
3001															
4201		MISS BARBARA BASTIAN, SOCIAL WORKER													
4601		3444				FRUD HOMME	H4A 3H6								
1001	43378200	3442-38													
2002		10 180		46		2500	10000								
3001															
4201		MR LAURENCE G BEASANT, GERANT													
4601		2540				HAYFAIR #30	H4B 2C8								
5701		ATT FOREST ET LACOSTE													
5702		3859				DECARIE	H4A 3J6								
1001	43378300	3436-26													
2002		10 180		49		2500	10000								
2002						2800									
3001															
4203		COMPAGNIE D ASSURANCE D HYPOTHEQUES DU CANADA													
4603		5				PLACE VILLE MARIE #832	H3B 262								
1001	43378350	LOT ARR 14													
2002		10 180		P151		2808	1526								
2002						2807									
2004		10 180		P150		2807	2500								
2004							2470								
2006		10 180		P148A		2807	2500								
2006						2806	2478								
2006		10 180		P148		2806	2500								
2008						IRR	2391								
2010		10 180		P147		162	1406								
2010						149									
2012		10 180		P151		2808	825								
2012							951								
2014		10 180		P285		3381	2000								
2014						IRR	1938								
2999															
3001															
4201		SAYLE PROPERTIES LTD													

VERS

43378300

M. Christopher R. Rojem - Student

VSI

5677 Coplanade H29 229
5691 FGR (21/7/80) LB.

SEPT.	PRE.	#
15/1/80	23/1/75	74

CODE	COMPTE	EMPLACEMENT - NOM, PROFESSION, RÉSIDENCE					K	M	R	C	S	VALEUR EN DOLLARS			MUNICIPAL	REMARQUES
		DIV. CAD.	CADASTRE	SUBDIVISION	FRONT	PROFONDEUR						SUPERFICIE	TERR. P. C.	TERRAIN		
5701 5702	43378350	ATT TRIANGON PROPERTIES INC 2300 ST MATHIEU #111 MONTREAL H3H 2J8														
7000 7001 7002		3404 AV PRUD HOMME VOIR S379 SHERBROOKE O SHERBROOKE O 2268-60 AV PRUD HOMME VOIR S350-54 SHERBROOKE O														
1001	43378400	2252-50 AVE PRUD HOMME														
2002 2004 2999		10 180	P52		100	10000					10000					
		10 190	S1		2500	10000					2,50000					
											2,60000					
3001									20	1 281	9350	17750	27100	T R 1		
4211 4411 4212 4412		MR EGON GENST, MERCHANT 3591 AV GIROUARD H4A 3C5 MR GUNAR GENST, MERCHANT 3595 AV GIROUARD H4A 3C5					1A									
1001	43378500	2246-44 AVE PRUD HOMME														
2002 2004 2999		10 150	P52		2400	10000					2,40000					
		10 150	P53		200	10000					20000					
											2,60000					
3001									28	1 281	9300	12200	21500	T R 1		
4204 4604		M YVANO GOYER, ASSEMBLEUR 2244 AVE PRUD HOMME H4A 3R2					1F									
1001	43378600	2240-34 AV PRUD HOMME														
2002 2004 2006 2999		10 180	P53		2300	10000					2,30000					
		10 180	S4		2500	10000					2,50000					
		10 180	P55		450	10000					45000					
											6,25000					
3001									20	1 281	18750	28400	47150	T R 1		
4211 4611 4212 4612 4213 4413 4214 4614 4215 4615 4216 4616		MME LOUIS N BELANGER (VALERIE LALONDE 1/21) 5057 AV CHRISTOPHE COLOMB H2J 3H1 MME FERNANDE BELANGER 1/10 5057 AV CHRISTOPHE COLOMB H2J 3H1 M JEAN LOUIS BELANGER 1/10 3455 PRUD HOMME H4A 3H6 MME MADELEINE BELANGER 1/10 1760 MC GREGOR H3G 1B6 M RAYMOND BELANGER 1/10 8100 CADILLAC H1M 2L8 M GILLES BELANGER 1/10 1660 CHARLES FALKNER H2C 1T7					3F 3F 1F 3F 1F 1F									

CODE	COMPTE	EMPLACEMENT - NOM, PROFESSION, RÉSIDENCE					CATEGORIE D'IMMEUBLE	CATEGORIE D'ANNÉE	SCOLAIRE	VALEUR EN DOLLARS			MUNICIPAL	REMARQUES	
		DIV. CAD.	CADASTRE	SUBDIVISION	FRONT	PROFONDEUR				SUPERFICIE	TERRAIN	BÂTISSE			TOTAL
1001	43378700	2230-24 AV PRUD HOMME													
2002		10 180	S6		2500	10000									
2004		10 180	P55		2050	10000									
2006		10 180	P57		675	10000									
2999															
						2,50000									
						2,05000									
						67500									
						5,22500									
3001															
4211		MME LOUIS N BELANGER (VALERIE LALONDE 1/2)													
4212		5057 AV CHRISTOPHE COLOMB H2J 3H1													
4213		Mlle FERNANDE BELANGER 1/10													
4214		5057 AV CHRISTOPHE COLOMB H2J 3H1													
4215		M JEAN LOUIS BELANGER 1/10													
4216		3455 PRUD HOMME H4A 3H6													
4217		Mlle MADELEINE BELANGER 1/10													
4218		1240 MC GREGOR H3G 1B6													
4219		M RAYMOND BELANGER 1/10													
4220		6109 CADILLAC H1M 2L8													
4221		M GILLES BELANGER 1/10													
4222		1668 CHARLES FALKNER H2C 1T7													
1001	43378800	2218-16 AVE PRUD HOMME													
2002		10 150	P57		1825	10000									
2004		10 180	P58		775	10000									
2999															
						1,82500									
						77500									
						2,60000									
3001															
4211		MR DOBRIVOJE JAKOVljeVIC, LABOURER													
4212		2216 AV PRUD HOMME H4A 3H2													
5701		P O BOX 685 STATION N D G H4A 3R1													
1001	43378900	2212-10 AVE PRUD HOMME													
2002		10 180	P58		1730	10000									
2004		10 180	P59		890	10000									
2999															
						1,72500									
						87500									
						2,60000									
3001															
4201		Mlle DENISE GIGONDESE													
4202		2210 PRUD HOMME H4A 3H2													
1001	43379000	2206-04 AVE PRUD HOMME													
2002		10 180	P59		1625	10000									
2004		10 180	P60		1000	10000									
2999															
						1,62500									
						1,00000									
						2,62500									

CODE	COMPTE	EMPLACEMENT - NOM, PROFESSION, RÉSIDENCE						CATEGORIE D'IMMEUBLE	SCOLAIRE	VALEUR EN DOLLARS			REMARQUES		
		DIV. CAD.	CADASTRE	SUBDIVISION	FRONT	PROFONDEUR	SUPERFICIE			TERRAIN	BÂTISSE	TOTAL			
3001	43379000														
4204	A-48777														
4604	13-8-80														
1001	43379100														
2002															
2004															
2999															
3001															
4201															
4601															
4202															
1001	43379200														
2002															
3001															
4201															
4601															
4202															
4602															
1001	43379300														
2002															
3001															
4204															
4604															
1001	43379400														
2002															
2004															
2999															
3001															
4204															
4604															

43379000

18.1

4501 Dr. Nicholas J. Dr. Joken

4501 5634 av. Louis Pasteur HHA-344

53	7/2/8
73	11/8

CODE	COMPTE	EMPLACEMENT - NOM, PROFESSION, RÉSIDENCE					CATEGORIE BÂTIMENT	SCOLAIRE		VALEUR EN DOLLARS			MUNICIPAL	REMARQUES
		DIV. CAD.	CADASTRIQUE	SUBDIVISION	FRONT	PROFONDEUR		SUPERFICIE	TERR. P. C.	TERRAIN	BÂTISSE	TOTAL		
1001	43379500	2175-70 AVE PRUD HOMME												
2002		10 180 65		2500	10000	2,50000								
3001														
4201		MR PETER DELMANN					1A	2						
4601		BOITE POSTALE 248 VILLE MONT ROYAL H3P 3C5												
1001	43379600	2168-64 PRUD HOMME												
2002		10 180 66		2500	10000	2,50000								
3001														
4201		MR LORENZO COVERINI, MANAGER					1A	2						
4601		5728 PARK HAVEN AV COTE ST LUC H4W 1X5												
1001	43379700	2162-58 AVE PRUD HOMME												
2002		10 180 67		2500	10000	2,50000								
3001														
4201		MR EDWIN COPPS, RESEARCHER					1A	2						
4601		42 ALGIE AV TORONTO ONT M8Z 5J8 2158 Prud'homme, H4A-3H8 / 681 (14-3-80)												
1001	43379800	2156-52 AVE PRUD HOMME												
2002		10 180 68		2500	10000	2,50000								
3001														
4201		MRS RAFFAELE ZEGARELLI (CONCETTA DI VINCENZO)					5A	1						
4601		2156 PRUDHOMME H4A 3M2												
1001	43379900	2150-46 AVE PRUD HOMME												
2002		10 180 69		2500	10000	2,50000								
3001														
4201		MR ERGENIO DI SAULLO, LABORER					1A	1						
4601		2145 PRUD HOMME H4A 3M2												

VIVANTE

43379600

ANNULÉ

PA 22

Alme Louisa Cozzini (Benocetta) (Belgiam)
5928 Pochteron Av. Pte St. Luc H4W 1X5

CERT. EFF.
6-3-90 1217791

R
L. J. H.

43379600

PA 22

4202 Mlle Diane Zygala
4602 1319 Ducharme Outremont H4V 1E7

CERT. EFF.
12/1/91 3131P

43379500

PA 21

4202 M. Krishna Nannani
4602 4950 (Blonde) Uxal #1107 H3V 1H2

CERT. EFF.
12-5-81 10411-80

SERVICE D'ÉVALUATION

CODE	COMPTE	EMPLACEMENT - NOM, PROFESSION, RÉSIDENCE					MÉTIER	RÉSERVE	RPT-C	L.C.	SCOLAIRE		VALEUR EN DOLLARS			MUNICIPAL	REMARQUES
		DIV. CAD.	CADASTRE	SUBDIVISION	FRONT	PROFONDEUR					SUPERFICIE	TERR.	BÂTISSE	TOTAL			
1001	43380000	2144-40 AVE PRUD HOMME															
2002		10 180	70			2,50000	0										
3001										2C	1 281	8950	15750	24700	T R 1		
4204		MR GIOVANNI FARINELLI, LANDSCAPER															
4604		2144 AVE PRUD HOMME H4A 3H2															
1001	43380100	2136-34 AVE PRUD HOMME															
2002		10 180	71	2500	10000	2,50000											
3001										2C	1 281	8950	15750	24700	T R 1		
4203		M. CLAUDE VIGNERON, MANAGER															
4603		2134 PRUD HOMME H4A 3H2															
1001	43380200	2132-28 AVE PRUD HOMME															
2002		10 180	72	2500	10000	2,50000											
3001										2C	1 281	8950	15750	24700	T R 1		
4205		MR TAJU BAHARURSINGH, SHIPPER															
4605		2132 PRUDHOMME AV H4A 3H2															
4206		MRS TAJU BAHARURSINGH (PREMIERE MARIAGE)															
4606		2132 PRUDHOMME AV H4A 3H2															
1001	43380300	2126-22 AVE PRUD HOMME															
2002		10 180	73	2500	10000	2,50000											
3001										2C	1 281	8950	16800	25750	T R 1		
4201		MME DENEK BARNETT (DANIELLE MORENCY)															
4601		2067 LAPLANTE LAVAL H7S 1E8															
4202		MME LUCIEN MORENCY (THERESE ZACCARDELLI)															
4602		2122 PRUD HOMME H4A 3H2															
1001	43380400	2110-18 AV PRUD HOMME															
2002		10 180	74	2500	8000	2,20000											
2502				1000	10000												
3001										2B	1 281	7850	10950	18800	T R 1		
4201		MR ABDELHONEIM ISMAIL, PROFESSEUR															
4601		2110 AV PRUD HOMME H4A 3H2															

CODE	COMPTE	EMPLACEMENT - NOM, PROFESSION, RÉSIDENCE						CATEGORIE BÂTIMENT	SCOLAIRE	VALEUR EN DOLLARS			MUNICIPAL	REMARQUES	
		DIV. CAD.	CADASTRE	SUBDIVISION	FRONT	PROFONDEUR	SUPERFICIE			TERR. P. C.	TERRAIN	BÂTISSÉ			TOTAL
4202 4203 4203	43380400	MRS ABDELHOMRIN ISMAIL (FATHIA A SWELEM) 2116 AV PRUD HOMME H4A 3H2						2A							
1001	43380500	2112-10 AV PRUD HOMME													
2002 3001		10 180 P75 2500 8000 2,00000						2B	1 281	7150	12200	19350	T R 1		
4211 4611		MR THOMAS H MC GRATH, LABORER 2110 AV PRUD HOMME H4A 3H2						1A							
1001	43380600	SUD DE 2110 AV PRUDHOMME													
2002 2004 2999		10 180 P74 1500 2000 30000 10 180 P75 2500 2000 50000 80000													
3001								1A 2E	1 281	1900 1900	750	1900 2650	T R 1		
4211 4611		MR RUDOLF HAERHALZ, SALESMAN B BURTON AV WESTMOUNT H32 1J7						1A							
1001	43380750	2104 PRUD HOMME													
2002 2004 2999	A 47643 19/9/80	10 180 P249 10430 2520 2,62800 10 180 P250 10430 2520 2,62800 5,25600													
3001								3A	1 281	18900	241450	260350	T R 1		
4202 4602		DAVID HAZIZA, PROFESSEUR 321 MONTROSE ROSEMERE J7A 2V9						1F							
7001 7002		BL DE MAISONHEUVE VOIES DU C P R													
1001	43380820	LOT AV PRUD HOMME													
2002 2002 2004 2004 2006 2006 2008 2008 2010 2010		10 180 P259 IRR 2500 95500 2520 10 180 P258 IRR 2565 83700 2580 10 180 P293 7000 5180 3,41700 7020 5255 10 180 P293 7020 220 13100 145 10 180 P296 10100 3054 2,94300 9521 3214													

42380600

1A21

H. Abdelmonem Demail - Executif
2116 Paul-Homme H4A 3H2

CERT.	EFF.
22/1/80	16/8/81

43321750

1F12

4321 M. Massé f. Valin
4061 49 Calixa Gaudin VSR 4K7

CERT.	EFF.
25/12/80	19/1/81

CODE	COMPTE	EMPLACEMENT - NOM, PROFESSION, RÉSIDENCE					SUPERFICIE	CATEGORIE D'IMMEUBLE	SCOLAIRE	VALEUR EN DOLLARS			MUNICIPAL	REMARQUES	
		DIV. CAD.	CADASTRE	SUBDIVISION	FRONT	PROFONDEUR				TERR. P. C.	TERRAIN	BÂTISSE			TOTAL
2012	43360820	10	101	PI	9521	3054	2,77000								
2012					8942	3214									
2997							11,05300								
3001								6A	2B1	1			1 E02	18-1	
4211		PROVINCE DE QUEBEC MINS DE LA VOIRIE						9F							
4611		255 BL CREMAZIE E #800 H2M 1LS													
7001		UPPER LACHINE RD													
1001	43380850	LOT AVE PRUD HOMME													
2002		10	180	315	6630	10000	7,56500								
2002					8500	1RR									
3001								6A	2B1	1			1 E02	18-1	
4204		PROVINCE DE QUEBEC MINS DE LA VOIRIE						9F							
4604		255 BL CREMAZIE E #800 H2M 1LS													
6001		ROUTE TRANS CANADIENNE													
1001	43380900	LOT AV PRUD HOMME													
2002		10	180	81	2500	10000	2,50000								
3001								6A	2B1	1			1 E02	18-1	
4204		PROVINCE DE QUEBEC MINS DE LA VOIRIE						9F							
4604		255 BL CREMAZIE E #800 H2M 1LS													
6001		ROUTE TRANS CANADIENNE													
1001	43381000	1916-12 AVE PRUD HOMME													
2002		10	180	82	2500	10000	2,50000								
3001								6A	2B1	1			1 E02	18-1	
4204		PROVINCE DE QUEBEC MINS DE LA VOIRIE						9F							
4604		255 BL CREMAZIE E #800 H2M 1LS													
6001		ROUTE TRANS CANADIENNE													
1001	43381100	LOT AV PRUD HOMME													
2002		10	180	83	2500	10000	2,50000								
3001								6A	2B1	1			1 E02	18-1	
4204		PROVINCE DE QUEBEC MINS DE LA VOIRIE						9F							
4604		255 BL CREMAZIE E #800 H2M 1LS													

CODE	COMPTE	EMPLACEMENT - NOM, PROFESSION, RÉSIDENCE					* L C O N S T R U C T I O N S R É C O N S T R U I T E S R É C O N S T R U I T E S R É C O N S T R U I T E S	* R É F É R E N C E S	C A T É G O R I E D É T R I C I E	SCOLAIRE		VALEUR EN DOLLARS			M U N I C I P A L	R E M A R Q U E S
		DIV. CAD	CADASTRE	SUBDIVISION	FRONT	PROFONDEUR				SURFACE	D A T E	T E R R P . C.	TERRAIN	BÂTISSE		
6001	43381100	ROUTE TRANS CANADIENNE														
1001	43381150	LOT AV PRUD HOMME														
2002		10	180	84		2,50000	D									
3001								6A	281	1			1	E02	18-1	
4204		PROVINCE DE QUÉBEC MINS DE LA VOIRIE						9F	1							
4604		255 BL CREMAZIE E #800 H2M 1L5														
6001		ROUTE TRANS CANADIENNE														
1001	43381250	LOT AV PRUD HOMME														
2002		10	180	85		2,50000	D									
3001								6A	281	1			1	E02	18-1	
4204		PROVINCE DE QUÉBEC MINS DE LA VOIRIE						9F	1							
4604		255 BL CREMAZIE E #800 H2M 1L5														
6001		ROUTE TRANS CANADIENNE														
1001	43381300	LOT AV PRUD HOMME														
2002		10	180	86	2500	10000	2,50000									
3001								6A	281	1			1	E02	18-1	
4204		PROVINCE DE QUÉBEC MINS DE LA VOIRIE						9F	1							
4604		255 BL CREMAZIE E #800 H2M 1L5														
6001		ROUTE TRANS CANADIENNE														
1001	43381400	LOT AV PRUD HOMME														
2002		10	180	87	2500	10000	2,50000									
3001								6A	281	1			1	E02	18-1	
4204		PROVINCE DE QUÉBEC MINS DE LA VOIRIE						9F	1							
4604		255 BL CREMAZIE E #800 H2M 1L5														
6001		ROUTE TRANS CANADIENNE														
1001	43381500	LOT AV PRUD HOMME														
2002		10	180	88	2575	10000	2,57500									

CODE	COMPTE	EMPLACEMENT - NOM, PROFESSION, RÉSIDENCE					RECORD	REF-V	CATÉGORIE BÂTIMENT	SCOLAIRE		VALEUR EN DOLLARS			MUNICIPAL	REMARQUES
		DIV. CAD.	CADASTRE	SUBDIVISION	FRONT	PROFONDEUR				SUPERFICIE	IMP.	FERR. P. C.	TERRAIN	BÂTISSÉ		
3001	43381500							6A	2B1					1	EO2 18-1	
4204		PROVINCE DE QUEBEC MINS DE LA VOIRIE					9F	1								
4604		255 BL CREMAZIE E #800 H2M 1L5														
6001		ROUTE TRANS CANADIENNE														
1001	43381600															
2002		10	180	89	2450	10000										
2002					2491											
3001								6A	2B1					1	EO2 18-1	
4204		PROVINCE DE QUEBEC MINS DE LA VOIRIE					9F	1								
4604		255 BL CREMAZIE E #800 H2M 1L5														
6001		ROUTE TRANS CANADIENNE														
1001	43381700															
2002		10	180	90	2466	10000										
2002					2500											
3001								6A	2B1					1	EO2 18-1	
4204		PROVINCE DE QUEBEC MINS DE LA VOIRIE					9F	1								
4604		255 BL CREMAZIE E #800 H2M 1L5														
6001		ROUTE TRANS CANADIENNE														
1001	43381750															
2002		10	180	91		2,50000	0									
3001								6A	2B1					1	EO2 18-1	
4204		PROVINCE DE QUEBEC MINS DE LA VOIRIE					9F	1								
4604		255 BL CREMAZIE E #800 H2M 1L5														
6001		ROUTE TRANS CANADIENNE														
1001	43381850															
2002		10	180	92		2,50000	0									
3001								6A	2B1					1	EO2 18-1	
4204		PROVINCE DE QUEBEC MINS DE LA VOIRIE					9F	1								
4604		255 BL CREMAZIE E #800 H2M 1L5														
6001		ROUTE TRANS CANADIENNE														

CODE	COMPTE	EMPLACEMENT - NOM, PROFESSION, RÉSIDENCE					P	R	S	C	M	SCOLAIRE	VALEUR EN DOLLARS			MUNICIPAL	REMARQUES
		DIV. CAD.	CADASTRE	SUBDIVISION	FRONT	PROFONDEUR							SUPERFICIE	TERRAIN	BÂTISSE		
1001	43381900																
2002			10 180	277	2530	10000											
3001											6A	281	1		1 602	18-1	
4204																	
4804																	
6001																	
1001	43382000																
2002			10 180	304													
2004			10 180	P301													
2999																	
3001											6A	281	1		1 602	18-1	
4204																	
4804																	
6001																	
1001	43382100																
2002			10 180	P301	17550	650											
3001											6A	281	1		1 602	18-1	
4204																	
4804																	
6001																	
1001	43382200																
2002			10 180	305-1	2050	9350											
2002					2017												
3001											6A	281	1		1 602	18-1	
4204																	
4804																	
6001																	
1001	43382300																
2002			10 180	305-2	450	9360											
2002					500												
2004			10 180	306-1	1580	9360											
2004					1500												

CODE	COMPTE	EMPLACEMENT - NOM, PROFESSION, RÉSIDENCE						F. C. A. M. S. N. S. R. C. O. Z. A. L. * * * *	C. C. A. T. É. G. O. R. I. E. B. A. T. I. M. E. N. T.	S. C. O. L. A. I. R. E.		V. A. L. E. U. R. E. N. D. O. L. L. A. R. S.			M. U. N. I. C. I. P. A. L.	R. E. M. A. R. Q. U. E. S.	
		DIV. CAD.	CADASTRE	SUBDIVISION	FRONT	PROFONDEUR	SUPERFICIE			TERR. P. C.	TERRAIN	BÂTISSE	TOTAL				
2999	43382300						1,87700										
3001									6A	281	1				1	EO2 18-1	
4204		PROVINCE DE QUEBEC MINS. DE LA VOIRIE						9F	1								
4604		255 BL CREMAZIE E #800 H2M ILS															
6001		ROUTE TRANS CANADIENNE															
1001	43382400	LOT AV PRUD HOMME															
2002		10 180	307-1	1110	9360	1,00500											
2002				1050													
2004		10 180	306-2	940	9360	9,0300											
2004				1000													
2999						1,90800											
3001									6A	281	1				1	EO2 18-1	
4204		PROVINCE DE QUEBEC MINS. DE LA VOIRIE						9F	1								
4604		255 BL CREMAZIE E #800 H2M ILS															
6001		ROUTE TRANS CANADIENNE															
1001	43382500	LOT AV PRUD HOMME															
2002		10 180	308	2500	9350	2,33700											
2004		10 180	307-2	700	9350	66400											
2006		10 180	307-3	750	9350	73000											
2006				816													
2008		10 180	309	2500	9350	2,33700											
2010		10 180	310-1	1000	9350	93500											
2999						6,99300											
3001									6A	281	1				1	EO2 18-1	
4204		PROVINCE DE QUEBEC MINS. DE LA VOIRIE						9F	1								
4604		255 BL CREMAZIE E #800 H2M ILS															
6001		ROUTE TRANS CANADIENNE															
1001	43382550	LOT AV PRUD HOMME															
2002		10 180	310-1														
2004		10 180	311														
2999						3,74000											
3001									6A	281	1				1	EO2 18-1	
4204		PROVINCE DE QUEBEC MINS. DE LA VOIRIE						9F	1								
4604		255 BL CREMAZIE E #800 H2M ILS															
6001		ROUTE TRANS CANADIENNE															

CODE	COMPTE	EMPLACEMENT - NOM, PROFESSION, RÉSIDENCE					RECORD	C	C	C	C	C	C	VALEUR EN DOLLARS			MUNICIPAL	REMARQUES
		DIV. CAD.	CADASTRE	SUBDIVISION	FRONT	PROFONDEUR								SUPERFICIE	CATÉGORIE BÂTIMENT	SCOLAIRE		
1001	43382600																	
2002		10 180	93		2500	10000					2,50000							
3001																		
4204																		
4604																		
6001																		
1001	43382750																	
2002		10 180	94		2500	10000					2,50000							
3001																		
4204																		
4604																		
6001																		
1001	43382800																	
2002		10 180	95		2500	10000					2,50000							
3001																		
4204																		
4604																		
6001																		
1001	43382900																	
2002		10 180	96		2500	10000					2,50000							
3001																		
4204																		
4604																		
6001																		
1001	43383000																	
2002		10 180	98		2500	10000					2,50000							
2004		10 180	97		2500	10000					2,50000							
2999											5,00000							
3001																		

CODE	COMPTE	EMPLACEMENT - NOM, PROFESSION, RÉSIDENCE					SUPERFICIE	CATEGORIE BÂTIMENT	SCOLAIRE	VALEUR EN DOLLARS			MUNICIPAL	REMARQUES	
		DIV. CAD.	CADASTRE	SUBDIVISION	FRONT	PROFONDEUR				TERRAIN	BÂTISSE	TOTAL			
4204 4604	43383000	PROVINCE DE QUEBEC MINS DE LA VOIRIE 255 BL CREMAZIE E #800 H2M 1L5						99							
6001		ROUTE TRANS CANADIENNE													
1001	43383100	LOT AVE PRUD HOMME													
2002		10 180	99		2500	10000									
3001									6A	281	1		1 E02	18-1	
4204 4604		PROVINCE DE QUEBEC MINS DE LA VOIRIE 255 BL CREMAZIE E #800 H2M 1L5						99							
6001		ROUTE TRANS CANADIENNE													
1001	43383200	LOT AVE PRUD HOMME													
2002		10 180	100		2500	10000									
3001									6A	281	1		1 E02	18-1	
4204 4604		PROVINCE DE QUEBEC MINS DE LA VOIRIE 255 BL CREMAZIE E #800 H2M 1L5						99							
6001		ROUTE TRANS CANADIENNE													
1001	43383300	LOT AVE PRUD HOMME													
2002		10 180	101		2500	10000									
3001									6A	281	1		1 E02	18-1	
4204 4604		PROVINCE DE QUEBEC MINS DE LA VOIRIE 255 BL CREMAZIE E #800 H2M 1L5						99							
6001		ROUTE TRANS CANADIENNE													
1001	43383400	LOT AV PRUD HOMME													
2002		10 180	P248		2500	5000									
2004		10 180	P267		2500	5000									
2999						2,50000									
3001									6A	281	1		1 E02	18-1	
4204 4604		PROVINCE DE QUEBEC MINS DE LA VOIRIE 255 BL CREMAZIE E #800 H2M 1L5						99							
6001		ROUTE TRANS CANADIENNE													
7001 7002		ST JACQUES DEBUT DE MINTO AV													

CODE	COMPTE	EMPLACEMENT - NOM, PROFESSION, RÉSIDENCE						P.C.	P.C.	P.C.	P.C.	P.C.	P.C.	VALEUR EN DOLLARS			MUNICIPAL	REMARQUES
		DIV. CAD.	CADASTRE	SUBDIVISION	FRONT	PROFONDEUR	SUPERFICIE							SCOLAIRE	TERR. P. C.	TERRAIN		
7003	43383400	ST JACQUES																
1001	43383450	LOT AV PRUD HOMME																
2002		10	180	350	R	2000	10000				2,00000							
2004		10	180	297		2000	IRR				17,19900							
2999											19,19900							
3001																		
4204		PROVINCE DE QUEBEC MINS DE LA VOIRIE																
4604		255 BL CREMAZIE E #800 H2M ILS																
6001		ROUTE TRANS CANADIENNE																
7001		RUELLE																
1001	43383500	LOT KINTO AVE																
2002		10	180	P209		2500	17400				1,85000							
3001																		
4204		PROVINCE DE QUEBEC MINS DE LA VOIRIE																
4604		255 BL CREMAZIE E #800 H2M ILS																
6001		ROUTE TRANS CANADIENNE																
1001	43383510	LOT AVE KINTO																
2002		10	180	P209		2500	3300				82500							
3001																		
4204		PROVINCE DE QUEBEC MINS DE LA VOIRIE																
4604		255 BL CREMAZIE E #800 H2M ILS																
6001		ROUTE TRANS CANADIENNE																
1001	43383520	LOT AVE KINTO																
2002		10	180	P208		2500	3300				82500							
3001																		
4204		PROVINCE DE QUEBEC MINS DE LA VOIRIE																
4604		255 BL CREMAZIE E #800 H2M ILS																
6001		ROUTE TRANS CANADIENNE																
1001	43383530	LOT AVE KINTO																

CODE	COMPTE	EMPLACEMENT - NOM, PROFESSION, RÉSIDENCE					SUPERFICIE	* RECORD ***	C C C	C C C	C C C	VALEUR EN DOLLARS			MUNICIPAL *	REMARQUES
		DIV. CAD.	CADASTRE	SUBDIVISION	FRONT	PROFONDEUR						SCOLAIRE	TERR. P.C.	TERRAIN		
2002	43383530	10 180	P207		2500	3300	82500									
3001										6A	281	1		1	E02 18-1	
4204		PROVINCE DE QUÉBEC MINS DE LA VOIRIE						95	1							
4604		255 BL CREMAZIE E #800 H2M 1L5														
6001		ROUTE TRANS CANADIENNE														
1001	43383540	LOT AVE MINTO														
2002		10 180	P206		2500	3300	82500									
3001										6A	281	1		1	E02 18-1	
4204		PROVINCE DE QUÉBEC MINS DE LA VOIRIE						95	1							
4604		255 BL CREMAZIE E #800 H2M 1L5														
6001		ROUTE TRANS CANADIENNE														
1001	43383550	LOT AVE MINTO														
2002		10 180	P205		2500	7400	1,85000									
3001										6A	281	1		1	E02 18-1	
4204		PROVINCE DE QUÉBEC MINS DE LA VOIRIE						95	1							
4604		255 BL CREMAZIE E #800 H2M 1L5														
6001		ROUTE TRANS CANADIENNE														
1001	43383560	PTIE LOT AVE MINTO														
2002		10 180	P204		2500	7400	1,85000									
3001										6A	281	1		1	E02 18-1	
4204		PROVINCE DE QUÉBEC MINS DE LA VOIRIE						95	1							
4604		255 BL CREMAZIE E #800 H2M 1L5														
6001		ROUTE TRANS CANADIENNE														
1001	43383570	LOT AVE MINTO														
2002		10 180	P203		2400	7400	1,77600									
2002					2455											
3001										6A	281	1		1	E02 18-1	
4204		PROVINCE DE QUÉBEC MINS DE LA VOIRIE						95	1							
4604		255 BL CREMAZIE E #800 H2M 1L5														

CODE	COMPTE	EMPLACEMENT - NOM, PROFESSION, RÉSIDENCE					MUNICIPAL	VALEUR EN DOLLARS			REMARQUES			
		DIV. CAD.	CADASTRE	SUBDIVISION	FRONT	PROFONDEUR		SUPERFICIE	SCOLAIRE	TERRAIN		BÂTISSÉ	TOTAL	
3001	43383570													
1001	43383580													
2002														
3001														
4204														
4604														
6001														
1001	43383590													
2002														
3001														
4204														
4604														
6001														
1001	43383600													
2002														
3001														
4204														
4604														
6001														
1001	43383700													
2002														
3001														
4204														
4604														
6001														
1001	43383800													
2002														

CODE	COMPTE	EMPLACEMENT - NOM, PROFESSION, RÉSIDENCE						C.C.D. 4348 N.C.0248	C.C.F. 4348 N.C.0248	C.C.F. 4348 N.C.0248	C.C.F. 4348 N.C.0248	C.C.F. 4348 N.C.0248	C.C.F. 4348 N.C.0248	SCOLAIRE		VALEUR EN DOLLARS			MUNICIPAL	REMARQUES	
		DIV. CAD.	CADASTRE	SUBDIVISION	FRONT	PROFONDEUR	SUPERFICIE							TERR.	TERR. P. C.	TERRAIN	BÂTISSE	TOTAL			
3001	43383800											6A	281	1					1	E02 18-1	
4204		PROVINCE DE QUEBEC MINS DE LA VOIRIE						99	1												
4604		255 BL CREMAZIE E #800 H2M 1L5																			
6001		ROUTE TRANS CANADIENNE																			
1001	43383900																				
2002		10 180	P205		2500	3300				82500											
3001												6A	281	1					1	E02 18-1	
4204		PROVINCE DE QUEBEC MINS DE LA VOIRIE						99	1												
4604		255 BL CREMAZIE E #800 H2M 1L5																			
6001		ROUTE TRANS CANADIENNE																			
1001	43384000																				
2002		10 180	P204		2500	3300				82500											
3001												6A	281	1					1	E02 18-1	
4204		PROVINCE DE QUEBEC MINS DE LA VOIRIE						99	1												
4604		255 BL CREMAZIE E #800 H2M 1L5																			
6001		ROUTE TRANS CANADIENNE																			
1001	43384100																				
2002		10 180	P203		2465	3300				81400											
2002					2480																
3001												6A	281	1					1	E02 18-1	
4204		PROVINCE DE QUEBEC MINS DE LA VOIRIE						99	1												
4604		255 BL CREMAZIE E #800 H2M 1L5																			
6001		ROUTE TRANS CANADIENNE																			
1001	43384200																				
2002		10 180	P202		2500	37400				1,85000											
3001												6A	281	1					1	E02 18-1	
4204		PROVINCE DE QUEBEC MINS DE LA VOIRIE						99	1												
4604		255 BL CREMAZIE E #800 H2M 1L5																			
6001		ROUTE TRANS CANADIENNE																			

CODE	COMPTE	EMPLACEMENT - NOM, PROFESSION, RÉSIDENCE						CATEGORIE BÂTIMENT	SCOLAIRE		VALEUR EN DOLLARS			MUNICIPAL	REMARQUES	
		DIV. CAD.	CADASTRE	SUBDIVISION	FRONT	PROFONDEUR	SUPERFICIE		95	96	TERR. P. C.	TERRAIN	BÂTISSE			TOTAL
1001	43384300	LOT MINTO AVE														
2002		10 180	P201		2500	7400	1,85000									
3001								6A	281	1			1	E02	18-1	
4204		PROVINCE DE QUEBEC MINS DE LA VOIRIE						95	1							
4604		255 BL CREMAZIE E #800 H2M 1L5														
6001		ROUTE TRANS CANADIENNE														
1001	43384400	LOT MINTO AVE														
2002		10 180	P200		2560	7400	1,87900									
2002					2500											
3001								6A	281	1			1	E02	18-1	
4204		PROVINCE DE QUEBEC MINS DE LA VOIRIE						95	1							
4604		255 BL CREMAZIE E #800 H2M 1L5														
6001		ROUTE TRANS CANADIENNE														
1001	43384500	LOT MINTO AVE														
2002		10 180	P199		2500	7400	1,85000									
3001								6A	281	1			1	E02	18-1	
4204		PROVINCE DE QUEBEC MINS DE LA VOIRIE						95	1							
4604		255 BL CREMAZIE E #800 H2M 1L5														
6001		ROUTE TRANS CANADIENNE														
1001	43384600	LOT MINTO AVE														
2002		10 180	P198		2500	7400	1,85000									
3001								6A	281	1			1	E02	18-1	
4204		PROVINCE DE QUEBEC MINS DE LA VOIRIE						95	1							
4604		255 BL CREMAZIE E #800 H2M 1L5														
6001		ROUTE TRANS CANADIENNE														
1001	43384700	LOT MINTO AVE														
2002		10 180	P197		2500	7400	1,85000									
3001								6A	281	1			1	E02	18-1	
4204		PROVINCE DE QUEBEC MINS DE LA VOIRIE						95	1							
4604		255 BL CREMAZIE E #800 H2M 1L5														

CODE	COMPTE	EMPLACEMENT - NOM, PROFESSION, RÉSIDENCE						CATEGORIE D'IMMEUBLE	SCOLAIRE	VALEUR EN DOLLARS			MUNICIPAL	REMARQUES	
		DIV. CAD.	CADASTRE	SUBDIVISION	FRONT	PROFONDEUR	SUPERFICIE			TERR.	BÂTISSE	TOTAL			
6001	43384700	ROUTE TRANS CANADIENNE													
1001	43384800	LOT MINTO AVE													
2002		10	180	P196	2500	7400	1,85000								
3001								6A	281	1			1	EO2 18-1	
4204		PROVINCE DE QUEBEC MINS DE LA VOIRIE						9F	1						
4604		255 BL CREHAZIE E #800 H2M 1L5													
6001		ROUTE TRANS CANADIENNE													
1001	43384900	LOT MINTO AVE													
2002		10	180	P195	2500	7400	1,85000								
3001								6A	281	1			1	EO2 18-1	
4204		PROVINCE DE QUEBEC MINS DE LA VOIRIE						9F	1						
4604		255 BL CREHAZIE E #800 H2M 1L5													
6001		ROUTE TRANS CANADIENNE													
1001	43385000	LOT MINTO AVE													
2002		10	180	P194	2500	7400	1,85000								
3001								6A	281	1			1	EO2 18-1	
4204		PROVINCE DE QUEBEC MINS DE LA VOIRIE						9F	1						
4604		255 BL CREHAZIE E #800 H2M 1L5													
6001		ROUTE TRANS CANADIENNE													
1001	43385100	LOT MINTO AVE													
2002		10	180	P193	2500	3300	82500								
2004		10	180	P192	2500	3300	82500								
2999							1,65000								
3001								6A	281	1			1	EO2 18-1	
4204		PROVINCE DE QUEBEC MINS DE LA VOIRIE						9F	1						
4604		255 BL CREHAZIE E #800 H2M 1L5													
6001		ROUTE TRANS CANADIENNE													
1001	43385110	LOT AVE MINTO													

CODE	COMPTE	EMPLACEMENT - NOM, PROFESSION, RÉSIDENCE					RECAP	RECAP	RECAP	RECAP	RECAP	RECAP	VALEUR EN DOLLARS			MUNICIPAL	REMARQUES
		DIV. CAD.	CADASTRE	SUBDIVISION	FRONT	PROFONDEUR							SUPERFICIE	SCOLAIRE	TERR. P. C.		
2002	43385110	10 180	P200		2540	3300	82800										
2002					2500												
3001										6A	281	1		1	EO2 18-1		
4204		PROVINCE DE QUEBEC MINS DE LA VOIRIE															
4604		255 BL CREMAZIE E #800 H2M 1L5															
6001		ROUTE TRANS CANADIENNE															
1001	43385120																
2002		10 180	P199		2500	3300	82500										
3001										6A	281	1		1	EO2 18-1		
4204		PROVINCE DE QUEBEC MINS DE LA VOIRIE															
4604		255 BL CREMAZIE E #800 H2M 1L5															
6001		ROUTE TRANS CANADIENNE															
1001	43385130																
2002		10 180	P198		2500	3300	82500										
3001										6A	281	1		1	EO2 18-1		
4204		PROVINCE DE QUEBEC MINS DE LA VOIRIE															
4604		255 BL CREMAZIE E #800 H2M 1L5															
6001		ROUTE TRANS CANADIENNE															
1001	43385140																
2002		10 180	P197		2500	3300	82500										
3001										6A	281	1		1	EO2 18-1		
4204		PROVINCE DE QUEBEC MINS DE LA VOIRIE															
4604		255 BL CREMAZIE E #800 H2M 1L5															
6001		ROUTE TRANS CANADIENNE															
1001	43385150																
2002		10 180	P196		2500	3300	82500										
3001										6A	281	1		1	EO2 18-1		
4204		PROVINCE DE QUEBEC MINS DE LA VOIRIE															
4604		255 BL CREMAZIE E #800 H2M 1L5															

CODE	COMPTE	EMPLACEMENT - NOM, PROFESSION, RÉSIDENCE						RECEP	REF	CATÉGORIE BÂTIMENT	SCOLAIRE		VALEUR EN DOLLARS			MUNICIPAL #	REMARQUES
		DIV. CAD.	CADASTRE	SUBDIVISION	FRONT	PROFONDEUR	SUPERFICIE				ENTR.	TERR. P. C.	TERRAIN	BÂTISSE	TOTAL		
6001	43385150																
1001	43385160																
2002																	
3001																	
4204																	
4604																	
6001																	
1001	43385170																
2002																	
3001																	
4204																	
4604																	
6001																	
1001	43385180																
2002																	
2004																	
2999																	
3001																	
4204																	
4604																	
6001																	
1001	43385200																
2002																	
2004																	
2999																	
3001																	
4204																	
4604																	
6001																	
1001	43385400																

CODE	COMPTE	EMPLACEMENT - NOM, PROFESSION, RÉSIDENCE					V. C. A. 1	V. C. A. 2	V. C. A. 3	V. C. A. 4	V. C. A. 5	V. C. A. 6	V. C. A. 7	V. C. A. 8	V. C. A. 9	V. C. A. 10	V. C. A. 11	V. C. A. 12	SCOLAIRE		VALEUR EN DOLLARS			MUNICIPAL	REMARQUES						
		DIV. CAD.	CADASTRE	SUBDIVISION	FRONT	PROFONDEUR													SUPERFICIE	ENNE	TERR. P. C.	TERRAIN	BÂTISSC			TOTAL					
2002	43385400	10 180	P189		2500	7400	1,85000																								
3001																				6A	281	1			1	EO2 18-1					
4204		PROVINCE DE QUEBEC MINS DE LA VOIRIE																													
4604		255 BL CREMAZIE E 4800 H2M 1L5																													
6001		ROUTE TRANS CANADIENNE																													
1001	43385500	LOT MINTO AVE																													
2002		10 180	P188		2500	7400	1,85000																								
3001																				6A	281	1			1	EO2 18-1					
4204		PROVINCE DE QUEBEC MINS DE LA VOIRIE																													
4604		255 BL CREMAZIE E 4800 H2M 1L5																													
6001		ROUTE TRANS CANADIENNE																													
1001	43385510	LOT MINTO AVE																													
2002		10 180	P187		2490	3300	62200																								
3001																				6A	281	1			1	EO2 18-1					
4204		PROVINCE DE QUEBEC MINS DE LA VOIRIE																													
4604		255 BL CREMAZIE E 4800 H2M 1L5																													
6001		ROUTE TRANS CANADIENNE																													
1001	43385515	LOT AV MINTO																													
2002		10 180	P187		010	3300	300																								
2004		10 180	P186		2480	3300	61800																								
2999							62100																								
3001																				6A	281	1			1	EO2 18-1					
4204		PROVINCE DE QUEBEC MINS VOIRIE																													
4604		255 BL CREMAZIE E 4800 H2M 1L5																													
6001		ROUTE TRANS CANADIENNE																													
1001	43385520	LOT AVE MINTO																													
2002		10 180	P185		2480	3300	61800																								
2004		10 180	P186		020	3300	700																								
2999							62500																								
3001																				6A	281	1			1	EO2 18-1					

CODE	COMPTE	EMPLACEMENT - NOM, PROFESSION, RÉSIDENCE					* * * RÉVAL * * *	C C C	C C C	SCOLAIRE		VALEUR EN DOLLARS			MUNICIPAL	REMARQUES
		DIV. CAD.	CADASTRE	SURDIVISION	FRONT	PROFONDEUR				SUPERFICIE	TERR. P. C.	TERRAIN	BÂTISSE	TOTAL		
4204 4604	43385520	PROVINCE DE QUEBEC MINS DE LA VOIRIE 255 BL CREMAZIE E #800 H2M 1L5					99	1								
6001		ROUTE TRANS CANADIENNE														
1001	43385530	PTIE LOT MINTO AVE														
2002		10 180	P185		020	3300						700				
2004		10 180	P184		2500	3300						62500				
2999												83200				
3001									6A	281	1			1	EO2 18-1	
4204 4604		PROVINCE DE QUEBEC MINS DE LA VOIRIE 255 BL CREMAZIE E #800 H2M 1L5					99	1								
6001		ROUTE TRANS CANADIENNE														
1001	43385540	LOT AVE MINTO														
2002		10 180	P191		2500	7400						1,85000				
2004		10 180	P190		2500	7400						1,85000				
2999												3,70000				
3001									6A	281	1			1	EO2 18-1	
4204 4604		PROVINCE DE QUEBEC MINS DE LA VOIRIE 255 BL CREMAZIE E #800 H2M 1L5					99	1								
6001		ROUTE TRANS CANADIENNE														
1001	43385550	LOT AVE MINTO														
2002		10 180	P189		2500	3300						82500				
3001									6A	281	1			1	EO2 18-1	
4204 4604		PROVINCE DE QUEBEC MINS DE LA VOIRIE 255 BL CREMAZIE E #800 H2M 1L5					99	1								
6001		ROUTE TRANS CANADIENNE														
1001	43385560	LOT AV MINTO														
2002		10 180	P188		2500	3300						82500				
3001									6A	281	1			1	EO2 18-1	
4204 4604		PROVINCE DE QUEBEC MINS DE LA VOIRIE 255 BL CREMAZIE E #800 H2M 1L5					99	1								
6001		ROUTE TRANS CANADIENNE														

CODE	COMPTE	EMPLACEMENT - NOM, PROFESSION, RÉSIDENCE					MÉTRES RECEPTE	MÉTRES RECEPTE	MÉTRES RECEPTE	MÉTRES RECEPTE	MÉTRES RECEPTE	CITÉ MUNICIPAL	VALEUR EN DOLLARS			REMARQUES	
		DIV. CAD	CADASTRE	SUBDIVISION	FRONT	PROFONDEUR							SUPERFICIE	SCOLAIRE	TERR. P. C.		TERRAIN
1001	43385570																
2002		10 180	P187		2490	7400				1,84300							
3001											6A	2B1	1		1,802	18-1	
4204		PROVINCE DE QUEBEC MINS DE LA VOIRIE						9F									
4804		255 BL CREMAZIE E #800 H2M 1L5															
6001		ROUTE TRANS CANADIENNE															
1001	43385600																
2002		10 180	P187		010	7400				700							
2004		10 180	P186		2480	7400				1,83500							
2999										1,84200							
3001											6A	2B1	1		1,802	18-1	
4204		PROVINCE DE QUEBEC MINS DE LA VOIRIE						9F									
4604		255 BL CREMAZIE E #800 H2M 1L5															
6001		ROUTE TRANS CANADIENNE															
1001	43385610																
2002		10 180	P186		020	7400				1500							
2004		10 180	P185		2480	7400				1,83500							
2999										1,85000							
3001											6A	2B1	1		1,802	18-1	
4204		PROVINCE DE QUEBEC MINS DE LA VOIRIE						9F									
4604		255 BL CREMAZIE E #800 H2M 1L5															
6001		ROUTE TRANS CANADIENNE															
1001	43385620																
2002		10 180	P194		2500	7400				1,85000							
2004		10 180	P195		020	7400				1500							
2999										1,86500							
3001											6A	2B1	1		1,802	18-1	
4204		PROVINCE DE QUEBEC MINS DE LA VOIRIE						9F									
4604		255 BL CREMAZIE E #800 H2M 1L5															
6001		ROUTE TRANS CANADIENNE															
1001	43385630																
2002		10 180	P186		020	7400				1500							
2004		10 180	P185		2480	7400				1,83500							
2999										1,84500							
3001											6A	2B1	1		1,802	18-1	
4204		PROVINCE DE QUEBEC MINS DE LA VOIRIE						9F									
4604		255 BL CREMAZIE E #800 H2M 1L5															
6001		ROUTE TRANS CANADIENNE															

SERVICE D'ÉVALUATION

CODE	COMPTE	EMPLACEMENT - NOM, PROFESSION, RÉSIDENCE					MÉT.	CATEGORIE BÂTIMENT	SCOLAIRE		VALEUR EN DOLLARS			MUNICIPAL	REMARQUES	
		DIV. CAD.	CADASTRE	SUBDIVISION	FRONT	PROFONDEUR			SUPERFICIE	TERR. P. C.	TERRAIN	BÂTISSE	TOTAL			
2002	43385630	10 180	P183		2500	3300	82500									
3001								6A	281	1			1	E02	18-1	
4204		PROVINCE DE QUEBEC MINS DE LA VOIRIE					9F	1								
4604		255 BL CREMAZIE E #800 H2M 1L5														
6001		ROUTE TRANS CANADIENNE														
1001	43385640	LOT MINTO AVE														
2002		10 180	P182		2500	3300	82500									
3001								6A	281	1			1	E02	18-1	
4204		PROVINCE DE QUEBEC MINS DE LA VOIRIE					9F	1								
4604		255 BL CREMAZIE E #800 H2M 1L5														
6001		ROUTE TRANS CANADIENNE														
1001	43385650	LOT MINTO AVE														
2002		10 180	P181		2500	3300	82500									
3001								6A	281	1			1	E02	18-1	
4204		PROVINCE DE QUEBEC MINS DE LA VOIRIE					9F	1								
4604		255 BL CREMAZIE E #800 H2M 1L5														
6001		ROUTE TRANS CANADIENNE														
1001	43385660	LOT MINTO AVE														
2002		10 180	P180		2500	7400	1,85000									
3001								6A	281	1			1	E02	18-1	
4204		PROVINCE DE QUEBEC MINS DE LA VOIRIE					9F	1								
4604		255 BL CREMAZIE E #800 H2M 1L5														
6001		ROUTE TRANS CANADIENNE														
1001	43385670	LOT MINTO AVE														
2002		10 180	P179		2500	7400	1,85000									
2004		10 180	P178		2500	7400	1,85000									
2006		10 180	P313		3500	7400	2,06800									
2006					2090											
2999							5,71800									
3001								6A	281	1			1	E02	18-1	

CODE	COMPTE	EMPLACEMENT - NOM, PROFESSION, RÉSIDENCE					CATEGORIE BÂTIMENT	SCOLAIRE	VALEUR EN DOLLARS			REMARQUES	
		DIV. CAD.	CADASTRE	SUBDIVISION	FRONT	PROFONDEUR			SUPERFICIE	TERR.	BÂTISSE		TOTAL
4204 4604 6001	43385670	PROVINCE DE QUEBEC MINS DE LA VOIRIE 255 BL CREMAZIE E #800 H2M 1L5 ROUTE TRANS CANADIENNE											
1001 2002 3001	43385700	LOT MINTO AVE 10 180 P193 2500 7400 1,85000					6A	281	1		1 802	18-1	
4204 4604 6001		PROVINCE DE QUEBEC MINS DE LA VOIRIE 255 BL CREMAZIE E #800 H2M 1L5 ROUTE TRANS CANADIENNE											
1001 2002 3001	43385800	LOT MINTO AVE 10 180 P182 2500 7400 1,85000					6A	281	1		1 802	18-1	
4204 4604 6001		PROVINCE DE QUEBEC MINS DE LA VOIRIE 255 BL CREMAZIE E #800 H2M 1L5 ROUTE TRANS CANADIENNE											
1001 2002 3001	43385900	LOT MINTO AVE 10 180 P181 2500 7400 1,85000					6A	281	1		1 802	18-1	
4204 4604 6001		PROVINCE DE QUEBEC MINS DE LA VOIRIE 255 BL CREMAZIE E #800 H2M 1L5 ROUTE TRANS CANADIENNE											
1001 2002 3001	43386000	LOT MINTO AVE 10 180 P180 2500 3300 82500					6A	281	1		1 802	18-1	
4204 4604 6001		PROVINCE DE QUEBEC MINS DE LA VOIRIE 255 BL CREMAZIE E #800 H2M 1L5 ROUTE TRANS CANADIENNE											
1001	43386100	LOT MINTO AV											

CODE	COMPTE	EMPLACEMENT - NOM, PROFESSION, RÉSIDENCE					* 1500 4248 R022P ***	REF. C	CATÉGORIE D'IMMEUBLE	SCOLAIRE		VALEUR EN DOLLARS			MUNICIPAL #	REMARQUES
		DIV. CAD.	CADASTRE	SUBDIVISION	FRONT	PROFONDEUR				SUPERFICIE	BRAND	TERR. P. C.	TERRAIN	BÂTISSE		
2002	43386100	10	180	P179	2500	3300	82500									
2004		10	180	P178	2500	3300	82500									
2006		10	180	P313	2090	3300	56700									
2006					1470											
2999							2,23700									
3001								6A	2B1	1				E02	18-1	
4204		PROVINCE DE QUEBEC MINS DE LA VOIRIE						9F	1							
4604		255 BL CREMAZIE E #800 H2M 1L5														
6001		ROUTE TRANS CANADIENNE														
7001		UPPER LACHINE ROAD														
7002		VOIES DU C P R														
7003		BL DE MAISONNEUVE O														
1001	43386250	LOT MINTO AV														
2002		10	180	P174	2500	7800	1,95000									
2004		10	180	P165	2500	7800	1,95000									
2006		10	180	P164	2500	7800	1,95000									
2008		10	180	P163	2500	7800	1,95000									
2010		10	180	P162	2500	7800	1,95000									
2012		10	180	P161	2500	7800	1,95000									
2014		10	180	P160	2500	7800	1,95000									
2016		10	180	P159	2500	7800	1,95000									
2018		10	180	P158	2500	7800	1,95000									
2020		10	180	P157	2500	7800	1,95000									
2022		10	180	P156	2500	7800	1,95000									
2024		10	180	P155	2500	7800	1,95000									
2026		10	180	P173	2500	7800	1,95000									
2028		10	180	P176	2500	7800	1,95000									
2030		10	180	P175	2500	7800	1,95000									
2032		10	180	P172	2500	7800	1,95000									
2034		10	180	P171	2500	7800	1,95000									
2036		10	180	P170	2500	7800	1,95000									
2038		10	180	P169	2500	7800	1,95000									
2040		10	180	P168	2500	7800	1,95000									
2042		10	180	P167	2500	7800	1,95000									
2044		10	180	P166	2500	7800	1,95000									
2999							42,90000									
3001								6A	2B1	1				E02	18-1	
4204		PROVINCE DE QUEBEC MINS DE LA VOIRIE						9F	1							
4604		255 BL CREMAZIE E #800 H2M 1L5														
7001		2241 MINTO AV VOIR SUIVANT 5380 SHERBROOKE O														
7002		SHERBROOKE O														
1001	43386350	LOT MINTO AVE														
2002		10	180	P176	2500	3200	80000									
2004		10	180	P161	2500	3200	80000									
2006		10	180	P160	2500	3200	80000									
2008		10	180	P159	2500	3200	80000									

CODE	COMPTE	EMPLACEMENT - NOM, PROFESSION, RÉSIDENCE						P	R	S	C	D	SCOLAIRE			VALEUR EN DOLLARS			MUNICIPAL	REMARQUES	
		DIV. CAD.	CADASTRE	SUBDIVISION	FRONT	PROFONDEUR	SUPERFICIE						ANNÉES	TERR.	TERR.	TERRAIN	BÂTISSE	TOTAL			
2017	43388350	10	180	P158	2500	3200	80000														
2018		10	180	P157	2500	3200	80000														
2019		10	180	P156	2500	3200	80000														
2016		10	180	P155	2500	3200	80000														
2018		10	180	154	2500	11000	2,75000														
2020		10	180	153	2500	11000	2,75000														
2022		10	180	152	2500	11000	2,75000														
2024		10	180	P175	2500	3200	80000														
2026		10	180	P174	2500	3200	80000														
2028		10	180	P173	2500	3200	80000														
2030		10	180	P172	2500	3200	80000														
2032		10	180	P171	2500	3200	80000														
2034		10	180	P170	2500	3200	80000														
2036		10	180	P169	2500	3200	80000														
2038		10	180	P168	2500	3200	80000														
2040		10	180	P167	2500	3200	80000														
2042		10	180	P166	2500	3200	80000														
2044		10	180	P165	2500	3200	80000														
2046		10	180	P164	2500	3200	80000														
2048		10	180	P163	2500	3200	80000														
2050		10	180	P162	2500	3200	80000														
2899							25,85000														
3001											6A	281	1				1	EG2	18-1		
4204		PROVINCE DE QUÉBEC MINS DE LA VOIRIE																			
4604		255 BL CREMAZIE E #800 H2M ILS																			
6001		ROUTE TRANS CANADIENNE																			
1001	43388900	LOT MINTO AVE																			
2002		10	180	P151	1636	393	6000														
2002					1526	392															
3001											6A	281	1				1	EG2	18-1		
4204		PROVINCE DE QUÉBEC MINS DE LA VOIRIE																			
4604		255 BL CREMAZIE E #600 H2M ILS																			
6001		ROUTE TRANS CANADIENNE																			
1001	43389000	LOT MINTO AVE																			
2002		10	180	P150	2500	393	10500														
2002					2470																
3001											6A	281	1				1	EG2	18-1		
4204		PROVINCE DE QUÉBEC MINS DE LA VOIRIE																			
4604		255 BL CREMAZIE E #800 H2M ILS																			
6001		ROUTE TRANS CANADIENNE																			
1001	43389100	LOT MINTO AVE																			

CODE	COMPTE	EMPLACEMENT - NOM, PROFESSION, RÉSIDENCE					M. PAR ANNÉE RENTÉ	M. PAR ANNÉE RENTÉ	M. PAR ANNÉE RENTÉ	M. PAR ANNÉE RENTÉ	M. PAR ANNÉE RENTÉ	CATEGORIE PAYMENT	SCOLAIRE		VALEUR EN DOLLARS			MUNICIPAL	REMARQUES			
		DIV. CAD.	CADASTRE	SUBDIVISION	FRONT	PROFONDEUR							SUPERFICIE	TAUX	TERR. P. C.	TERRAIN	BÂTISSE			TOTAL		
2002	43329100	10	180	P148-A	2500	394	10500															
2002					2478	393																
3001											6A	281	1				1	E02	18-1			
4204		PROVINCE DE QUEBEC MINS DE LA VOIRIE					99															
4804		255 BL CREMAZIE E 4800 H2M IL5																				
6001		ROUTE TRANS CANADIENNE																				
1001	43391000	LOT WINTO AVE																				
2002		10	180	P148	2500	IRR	11400															
2002					2300	394																
2004		10	180	P128	2500	3200	80000															
2006		10	180	P127	2500	3200	80000															
2008		10	180	P126	2500	3200	80000															
2010		10	180	P125	2500	3200	80000															
2012		10	180	P147	2500	3200	77500															
2012					2338	IRR																
2014		10	180	P146	2500	3200	80000															
2016		10	180	P145	2500	3200	80000															
2018		10	180	P144	2500	3200	80000															
2020		10	180	P143	2500	3200	80000															
2022		10	180	P133	2500	3200	80000															
2024		10	180	P142	2500	3200	80000															
2026		10	180	P141	2500	3200	80000															
2028		10	180	P140	2500	3200	80000															
2030		10	180	P139	2500	3200	80000															
2032		10	180	P132	2500	3200	80000															
2034		10	180	P131	2500	3200	80000															
2036		10	180	P138	2500	3200	80000															
2038		10	180	P130	2500	3200	80000															
2040		10	180	P129	2500	3200	80000															
2042		10	180	P137	2500	3200	80000															
2044		10	180	P136	2500	3200	80000															
2046		10	180	P135	2500	3200	80000															
2048		10	180	P134	2500	3200	80000															
2999							18,48900															
3001											6A	281	1				1	E02	18-1			
4204		PROVINCE DE QUEBEC MINS DE LA VOIRIE					99															
4804		255 BL CREMAZIE E 4800 H2M IL5																				
6001		ROUTE TRANS CANADIENNE																				
1001	43391600	LOT WINTO AVE																				
2002		10	180	P124	2500	7800	1,95000															
2004		10	180	P123	2500	7800	1,95000															
2999							3,90000															
3001											6A	281	1				1	E02	18-1			
4204		PROVINCE DE QUEBEC MINS DE LA VOIRIE					99															
4804		255 BL CREMAZIE E 4800 H2M IL5																				

CODE	COMPTE	EMPLACEMENT - NOM, PROFESSION, RÉSIDENCE					P.C.	P.C.	CATEGORIE BÂTIMENT	SCOLAIRE		VALEUR EN DOLLARS			MUNICIPAL	REMARQUES
		DIV. CAD.	CADASTRIQUE	SUBDIVISION	FRONT	PROFONDEUR				SUPERFICIE	TERR.	P.C.	TERRAIN	BÂTISSE		
4001	43391600	ROUTE TRANS CANADIENNE														
1001	43391700	LOT MINTO AVE														
2002		10 180	P122		2500	7800										
3001								6A	281		1			1	E02 18-1	
4204		PROVINCE DE QUEBEC MINS DE LA VOIRIE					9F									
4304		255 BL CREMAZIE E #800														
6001		ROUTE TRANS CANADIENNE														
1001	43391800	LOT MINTO AVE														
2002		10 180	P121		2500	7800										
3001								6A	281		1			1	E02 18-1	
4204		PROVINCE DE QUEBEC MINS DE LA VOIRIE					9F									
4304		255 BL CREMAZIE E #800 H2H 1L5														
6001		ROUTE TRANS CANADIENNE														
1001	43391900	LOT MINTO AVE														
2002		10 180	P120		2500	7800										
3001								6A	281		1			1	E02 18-1	
4204		PROVINCE DE QUEBEC MINS DE LA VOIRIE					9F									
4304		255 BL CREMAZIE E #800 H2H 1L5														
6001		ROUTE TRANS CANADIENNE														
1001	43392000	LOT MINTO AVE														
2002		10 180	P119		2500	7800										
3001								6A	281		1			1	E02 18-1	
4204		PROVINCE DE QUEBEC MINS DE LA VOIRIE					9F									
4304		255 BL CREMAZIE E #800 H2H 1L5														
6001		ROUTE TRANS CANADIENNE														
1001	43392100	LOT MINTO AV														
2002		10 180	P118		2500	7800										

SERVICE D'ÉVALUATION

CODE	COMPTE	EMPLACEMENT - NOM, PROFESSION, RÉSIDENCE						P.P.S.	P.P.C.	CATEGORIE BÂTIMENT	SCOLAIRE		VALEUR EN DOLLARS			MUNICIPAL	REMARQUES
		DIV. CAD.	CADASTRE	SUBDIVISION	FRONT	PROFONDEUR	SUPERFICIE				TERR. P.C.	TERRAIN	BÂTISSE	TOTAL			
2001	43392100									6A	2B1	1			1	ED2 18-1	
4204		PROVINCE DE QUEBEC MINS DE LA VOIRIE															
4604		255 BL CREHAZIE E #800 H2M IL5															
6001		ROUTE TRANS CANADIENNE															
7001		RUELLE															
7002		CH DE LA COTE ST ANTOINE															
7003		TRAVERSEZ															
7004		CH DE LA COTE ST ANTOINE															
7005		SHERBROOKE O															
7006		BL DE MAISONNEUVE O															
7007		VOIES DU C P R															
7008		UPPER LACHINE ROAD															
7009		RUELLE															
1001	43392110	LOT MINTO AVE															
2002		10	180	P140	2500	7800	1,95000										
2004		10	180	P133	2500	7800	1,95000										
2006		10	180	P132	2500	7800	1,95000										
2008		10	180	P131	2500	7800	1,95000										
2010		10	180	P130	2500	7800	1,95000										
2012		10	180	P129	2500	7800	1,95000										
2014		10	180	P128	2500	7800	1,95000										
2016		10	180	P127	2500	7800	1,95000										
2018		10	180	P126	2500	7800	1,95000										
2020		10	180	P125	2500	7800	1,95000										
2022		10	180	P139	2500	7800	1,95000										
2024		10	180	P138	2500	7800	1,95000										
2026		10	180	P137	2500	7800	1,95000										
2028		10	180	P135A	2500	7800	1,95000										
2030		10	180	P135	2500	7800	1,95000										
2032		10	180	P134	2500	7800	1,95000										
2034		10	180	P151	1540	7800	1,23900										
2036					1625												
2038		10	180	P150	2500	7800	1,95000										
2040		10	180	P148A	2500	7800	1,95000										
2042		10	180	P148	2500	7800	1,95000										
2044		10	180	P147	2500	7800	1,95000										
2046		10	180	P146	2500	7800	1,95000										
2048		10	180	P145	2500	7800	1,95000										
2050		10	180	P144	2500	7800	1,95000										
2052		10	180	P143	2500	7800	1,95000										
2054		10	180	P142	2500	7800	1,95000										
2979							51,93900										
3001										6A	2B1	1			1	ED2 18-1	
4204		PROVINCE DE QUEBEC MINS DE LA VOIRIE															
4604		255 BL CREHAZIE E #800 H2M IL5															
6001		ROUTE TRANS CANADIENNE															
1001	43392120	LOT MINTO AVE															

CODE	COMPTE	EMPLACEMENT - NOM, PROFESSION, RÉSIDENCE					RECORD	CATEGORIE BÂTIMENT	SCOLAIRE		VALEUR EN DOLLARS			MUNICIPAL	REMARQUES
		DIV. CAD.	CADASTRAL	SUBDIVISION	FRONT	PROFONDEUR			SUPERFICIE	DEGRÉ	YEAR P.C.	TERRAIN	BÂTISSE		
2002	43392120	10 180	P118		2500	3800	95000								
2004		10 180	P120		2500	3800	95000								
2006		10 180	P119		2500	3800	95000								
2008		10 180	P124		2500	3800	95000								
2010		10 180	P123		2500	3800	95000								
2012		10 180	P122		2500	3800	95000								
2014		10 180	P121		2500	3800	95000								
2999							6,65000								
3001								6A	281	1			1	E02 18-1	
4204		PROVINCE DE QUEBEC MINS DE LA VOIRIE					99	1							
4604		255 BL CREMAZIE E #800 H2M ILS													
1001	43392130	LOT HINTO AVE													
2002		10 179	P31		780	5280	41200								
2004		10 179	P30		2670	5280	1,22500								
2004						4340									
2999							1,63700								
3001								6A	281	1			1	E02 18-1	
4204		PROVINCE DE QUEBEC MINS DE LA VOIRIE					99	1							
4604		255 BL CREMAZIE E #800 H2M ILS													
6001		ROUTE TRANS CANADIENNE													
1001	43392140	LOT HINTO AV													
2002		10 179	P11		2500	4500	1,12500								
3001								6A	281	1			1	E02 18-1	
4204		PROVINCE DE QUEBEC MINS DE LA VOIRIE					99	1							
4604		255 BL CREMAZIE E #800 H2M ILS													
6001		ROUTE TRANS CANADIENNE													
7002		ST JACQUES													
7003		DEBUT DE BOTREL													
7004		CH. DE LA COTE ST ANTOINE													
7005		3755-61 BOTREL VOIR 5369 CH DE LA COTE ST ANTOINE													
1001	43392200	3773-75 BOTREL													
2002		10 180	13		2500	10000	2,50000								
3001								2B	1 281	8950	21250	30200	T R 1		
4201		MISS COLEEN HAPP, SECRETAIRE					7A	2							
4601		4732 BL DE MAISONNEUVE O 8116 WESTMT H32 I12 PO Box #4022 Ste Catherine St, Westmount H3Z 1A2 fac (30-580) St.													

CODE	COMPTE	EMPLACEMENT - NOM, PROFESSION, RÉSIDENCE					SUPERFICIE	* P.C. M.C. F.C. S.C.	C F S C	C F S C	SCOLAIRE		VALEUR EN DOLLARS			MUNICIPAL	REMARQUES	
		DIV. CAD.	CADASTRE	SUBDIVISION	FRONT	PROFONDEUR					BRAS	TERR. P. C.	TERRAIN	BÂTISSE	TOTAL			
1001	43392300	3777-79	BOTREL															
2002		10 180	12		2500	10000	2,50000											
3001										2B	1 2B1	8950	22600	31550	T	R	I	
4204		MME ROGER SEVIGNY (MARIE T E POULIOT)																
4604		3779 BOTREL H4A 368																
1001	43392400	3783-85	BOTREL															
2002		10 180	11		2500	10000	2,50000											
3001										2B	1 2B1	8950	18800	27750	T	R	I	
4204		MME EDOUARD GOYER (IRENE CAILLEE)																
4207		MME JEAN L BEAUDRY (CECILE CAILLEE)																
4607		3785 BOTREL H4A 368																
1001	43392500	3791-93	BOTREL															
2002		10 180	10		2500	10000	2,50000											
3001										2B	1 2B1	8950	12900	21850	T	R	I	
4204		M OMER ST AUBIN, MARCHAND																
4604		3791 BOTREL H4A 368																
1001	43392600	3795-97	BOTREL															
2002		10 180	9		2500	10000	2,50000											
3001										2B	1 2B1	8950	13400	22350	T	R	I	
4217		MME JACQUES LORANGE (GISELE BRICAULT)																
4617		3797 BOTREL H4A 368																
1001	43392700	3801	BOTREL															
2002		10 180	8		2500	10000	2,50000					8950	9300	18250				
3001										2A	1 2B1	8950	10300	19250	T	R	I	
4201		MR ANDRAS GIDAY																
4601		3801 BOTREL H4A 368																
4202		MRS ANDRAS GIDAY (SUSAN BECKER)																
4602		3801 BOTREL H4A 368																

CODE	COMPTE	EMPLACEMENT - NOM, PROFESSION, RÉSIDENCE					RECEZ	REZ	CATÉGORIE BÂTIMENT	SCOLAIRE	VALEUR EN DOLLARS			MUNICIPAL	REMARQUES	
		DIV. CAD.	CADASTRE	SUBDIVISION	FRONT	PROFONDEUR					SUPERFICIE	TERR. P. C.	TERRAIN			BÂTISSSE
1001	43392800	3809-11	BOTREL													
2002		10 180	7		2500	10000										
3001									2B	1 281	8950	28650	37800	T R 1		
4201		MNE MARC DAMPHOUSSE (CHANTAL PAYETTE)														
4601		3811	BOTREL	H4A 368												
4202		MNE ROLAND DESJARDIS (MARYSE PAYETTE)														
4602		2276	MARCIL	H4A 221												
1001	43392900	3815-17	BOTREL													
2002		10 180	6		2500	10000										
3001									2B	1 281	8950	27900	36850	T R 1		
4201		M RAYMOND L ROY														
4601		4595	HARVARD	H4A 2X3												
1001	43393000	3821-23	BOTREL													
2002		10 180	5		2500	10000										
3001									2B	1 281	8950	26300	35250	T R 1		
4212		MNE LOUIS MERCIER (NANON TOURANGEAU)														
4612		3823	BOTREL	H4A 368												
1001	43393100	3829-31	BOTREL													
2002		10 190	4		2500	10000										
2004		10 180	P3		600	10000										
2999																
3001									2B	1 281	11100	14550	25650	T R 1		
4202		MME PAULETTE LORIEAU, HOTESSE DE L'AIR														
4602		2193	NICOLET	H1W 313												
		7799 BOUT HIL 145 FGR (21/7/80) US														
1001	43393200	3837-39	BOTREL													
2002		10 180	P3		1900	10000										
2004		10 180	P2		1310	10000										
2999																
3001									2B	1 281	11500	28850	40350	T R 1		

CODE	COMPTE	EMPLACEMENT - NOM, PROFESSION, RÉSIDENCE					RENTÉ	V.F.P.C.	CATEGORIE BÂTIMENT	SCOLAIRE		VALEUR EN DOLLARS			MUNICIPAL	REMARQUES
		DIV. CAD	CADASTRE	SUBDIVISION	FRONT	PROFONDEUR				SUPERFICIE	0-410	FERR. P. C.	TERRAIN	BÂTISSE		
4201 4601	43393200	M	JEAN LETENDRE, INGENTEUR	VERSO												
			2625 AVE. L...	H4A 368												
			3839 Botrel	H4A 368												
1001	43393300		3541-43 BOTREL													
2002			10 180	1	2500	10000						2,50000				
2004			10 183	P2	1110	10000						1,19200				
2999												3,69200				
3001																
4217 4617			Mlle GABRIELLE PRUD HOMME, SECRÉTAIRE													
			3841 BOTREL H4A 368													
4218 4618			Mlle SUZANNE PRUD HOMME, INFIRMJERE													
			3841 BOTREL H4A 368													
7001 7002			3845 BOTREL VOIR 5382 AVE NOTRE DAME DE GRACE													
7003 7004			AVE NOTRE DAME DE GRACE													
			TRAVERSEZ													
			AVE NOTRE DAME DE GRACE													
1001	43393400		LOT BOTREL													
2002			10 180	276	2320	9790						2,27100				
3001																
4204 4604			PROVINCE DE QUEBEC MINS DE LA VOIRIE													
			255 BL CREMAZIE E #800 H2M 1L5													
1001	43393500		LOT BOTREL													
2002			10 180	104	2500	9760						2,44600				
3001																
4204 4604			PROVINCE DE QUEBEC MINS DE LA VOIRIE													
			255 BL CREMAZIE E #800 H2M 1L5													
6001			ROUTE TRANS CANADIENNE													
1001	43393600		LOT BOTREL													
2002			10 180	105	2500	9760						2,48500				
2004			10 180	P106	015	9760						1200				
2999												2,46700				
3001																
4204 4604			PROVINCE DE QUEBEC MINS DE LA VOIRIE													
			255 BL CREMAZIE E #800 H2M 1L5													

433 93200

1FT1

4361 M. Jean Beliveau 60%

4601 2625 Aglaxan, H1W 3C9

1FT1

4362 M. Pierre Beliveau 40%

4602 3832 Bédard HVA 368

DATE	EFF.	RS
17-81	6-10-70	116M

43300
43300

CODE	COMPTE	EMPLACEMENT - NOM, PROFESSION, RÉSIDENCE						C. 1	C. 2	C. 3	C. 4	C. 5	SCOLAIRE		VALEUR EN DOLLARS			MUNICIPAL	REMARQUES	
		DIV. CAD.	CADASTRE	SUBDIVISION	FRONT	PROFONDEUR	SUPERFICIE						GRAND	TERR. P. C.	TERRAIN	BÂTISSE	TOTAL			
8001	43393600																			
1001	43393700																			
2002			10 180	P106	2487	9782	2,43300													
3001												6A	281	1				1	E02	18-1
4204								9F												
4604																				
6001																				
8001																				
1001	43393800																			
2002			10 180	107	2500	9770	2,44300													
3001												6A	281	1				1	E02	18-1
4204								9F												
4604																				
6001																				
8001																				
1001	43393900																			
2002			10 180	108	2500	9770	2,44300													
3001												6A	281	1				1	E02	18-1
4204								9F												
4604																				
6001																				
8001																				
1001	43394000																			
2002			10 180	109	2500	9760	2,44000													
3001												6A	281	1				1	E02	18-1
4204								9F												
4604																				
6001																				
8001																				
1001	43394100																			
2002			10 180	110	2500	9760	2,44000													

CODE	COMPTE	EMPLACEMENT - NOM, PROFESSION, RÉSIDENCE					V. L. C. 1980	R. 1980	R. 1981	R. 1982	R. 1983	R. 1984	R. 1985	R. 1986	R. 1987	R. 1988	R. 1989	R. 1990	C. B. 1980	C. B. 1981	VALEUR EN DOLLARS			MUNICIPAL	REMARQUES	
		DIV. CAD.	CADASTRE	SUBDIVISION	FRONT	PROFONDEUR															SUPERFICIE	SCOLAIRE	TERR. P. C.			TERRAIN
3001	43394100																		6A	281	1		1	E02	18-1	
4204		PROVINCE DE QUÉBEC MINS DE LA VOIRIE																								
4604		255 BL CREMAZIE E #800 H2M 1L5																								
6001		ROUTE TRANS CANADIENNE																								
1001	43394200																									
2002		10	160	111	2500	9750	2,44000																			
3001																			6A	281	1		1	E02	18-1	
4204		PROVINCE DE QUÉBEC MINS DE LA VOIRIE																								
4604		255 BL CREMAZIE E #800 H2M 1L5																								
6001		ROUTE TRANS CANADIENNE																								
1001	43394300																									
2002		10	180	112	2500	9750	2,43800																			
3001																			6A	281	1		1	E02	18-1	
4204		PROVINCE DE QUÉBEC MINS DE LA VOIRIE																								
4604		255 BL CREMAZIE E #800 H2M 1L5																								
6001		ROUTE TRANS CANADIENNE																								
1001	43394400																									
2002		10	180	113	2500	9750	2,43800																			
3001																			6A	281	1		1	E02	18-1	
4204		PROVINCE DE QUÉBEC MINS DE LA VOIRIE																								
4604		255 BL CREMAZIE E #800 H2M 1L5																								
6001		ROUTE TRANS CANADIENNE																								
1001	43394500																									
2002		10	180	114	2500	9750	2,43800																			
3001																			6A	281	1		1	E02	18-1	
4204		PROVINCE DE QUÉBEC MINS DE LA VOIRIE																								
4604		255 BL CREMAZIE E #800 H2M 1L5																								
6001		ROUTE TRANS CANADIENNE																								

CODE	COMPTE	EMPLACEMENT - NOM, PROFESSION, RÉSIDENCE					RELEVÉ	RELEVÉ	RELEVÉ	RELEVÉ	RELEVÉ	RELEVÉ	VALEUR EN DOLLARS			RELEVÉ	RELEVÉ
		DIV. CAD.	CADASTRE	SUBDIVISION	FRONT	PROFONDEUR							SUPERFICIE	CATÉGORIE	SCOLAIRE		
1001	43394600																
2002																	
3001																	
4204																	
4604																	
6001																	
1001	43394700																
2002																	
3001																	
4204																	
4604																	
6001																	
1001	43394800																
2002																	
3001																	
4204																	
4604																	
6001																	
1001	43394850																
2002																	
2004																	
2006																	
2008																	
2999																	
3001																	
4204																	
4604																	
6001																	
7001																	
7002																	
7003																	
1001	43394900																

CODE	COMPTE	EMPLACEMENT - NOM, PROFESSION, RÉSIDENCE					M. C. A. P. A. S. R. E. C. R. E. F. F. T. C.	C. A. T. É. G. O. R. I. E. R. A. T. I. O. N. N. O. M. I. N. A. L. E.	SCOLAIRE		VALEUR EN DOLLARS			M. U. N. I. C. I. P. A. L.	REMARQUES	
		DIV. CAD.	CADASTRE	SUBDIVISION	FRONT	PROFONDEUR			SUPERFICIE	DEGRÉ	TEMP. P. C.	TERRAIN	BÂTIMENT			TOTAL
2002	43394900	10	179	7	2500	9500	2,37500									
3001								6A	281	1			1	EQ2	18-1	
4204		PROVINCE DE QUEBEC MINS DE LA VOIRIE														
4604		255 BL CREMAZIE E #800 H2M 1L5														
6001		ROUTE TRANS CANADIENNE														
1001	43395000	LOT ADDINGTON														
2002		10	179	8	2500	9500	2,37500									
3001								6A	281	1			1	EQ2	18-1	
4204		PROVINCE DE QUEBEC MINS DE LA VOIRIE														
4604		255 BL CREMAZIE E #800 H2M 1L5														
6001		ROUTE TRANS CANADIENNE														
1001	43395100	LOT ADDINGTON														
2002		10	179	9	2500	9500	2,37500									
3001								6A	281	1			1	EQ2	18-1	
4204		PROVINCE DE QUEBEC MINS DE LA VOIRIE														
4604		255 BL CREMAZIE E #800 H2M 1L5														
6001		ROUTE TRANS CANADIENNE														
1001	43395200	LOT ADDINGTON														
2002		10	179	10	2500	9500	2,37500									
3001								6A	281	1			1	EQ2	18-1	
4204		PROVINCE DE QUEBEC MINS DE LA VOIRIE														
4604		255 BL CREMAZIE E #800 H2M 1L5														
6001		ROUTE TRANS CANADIENNE														
1001	43395350	LOT ADDINGTON														
2002		10	179	P11	2500	5000	1,25000									
3001								6A	281	1			1	EQ2	18-1	
4204		PROVINCE DE QUEBEC MINS DE LA VOIRIE														
4604		255 BL CREMAZIE E #800 H2M 1L5														
6001		ROUTE TRANS CANADIENNE														

CODE	COMPTE	EMPLACEMENT - NOM, PROFESSION, RÉSIDENCE						REMARQUES	VALEUR EN DOLLARS			MUNICIPAL		
		DIV. CAD.	CADASTRE	SUBDIVISION	FRONT	PROFONDEUR	SUPERFICIE		TERRAIN	BÂTISSSE	TOTAL			
1001	43395400	LOT ADDINGTON												
2002		10	179	12	2500	9500	2,37500							
3001								6A	281	1		1	1002 18-1	
4204		PROVINCE DE QUEBEC MINS DE LA VOIRIE						9F	1					
4604		255 BL CREMAZIE E #800 H2M 1L5												
6001		ROUTE TRANS CANADIENNE												
1001	43395500	LOT ADDINGTON												
2002		10	179	13	2500	9500	2,37500							
3001								6A	281	1		1	1002 18-1	
4204		PROVINCE DE QUEBEC MINS DE LA VOIRIE						9F	1					
4604		255 BL CREMAZIE E #800 H2M 1L5												
6001		ROUTE TRANS CANADIENNE												
1001	43395600	LOT ADDINGTON												
2002		10	179	14	2500	9500	2,37500							
3001								6A	281	1		1	1002 18-1	
4204		PROVINCE DE QUEBEC MINS DE LA VOIRIE						9F	1					
4604		255 BL CREMAZIE E #800 H2M 1L5												
6001		ROUTE TRANS CANADIENNE												
1001	43395700	LOT ADDINGTON												
2002		10	179	15	2500	9500	2,37500							
3001								6A	281	1		1	1002 18-1	
4204		PROVINCE DE QUEBEC MINS DE LA VOIRIE						9F	1					
4604		255 BL CREMAZIE E #800 H2M 1L5												
6001		ROUTE TRANS CANADIENNE												
1001	43395800	LOT ADDINGTON												
2002		10	179	16	2500	9500	2,37500							
3001								6A	281	1		1	1002 18-1	
4204		PROVINCE DE QUEBEC MINS DE LA VOIRIE						9F	1					
4604		255 BL CREMAZIE E #800 H2M 1L5												

CODE	COMPTE	EMPLACEMENT - NOM, PROFESSION, RÉSIDENCE					SUPERFICIE	CATEGORIE BÂTIMENT	SCOLAIRE		VALEUR EN DOLLARS			MUNICIPAL	REMARQUES
		DIV. CAD.	CADASTRE	SUBDIVISION	FRONT	PROFONDEUR			PRIN	TERH P. C.	TERRAIN	BÂTISSE	TOTAL		
4001	43395800														
1001	43395900														
2002		10 179	17		2500	9500	2,37500								
3001								6A	281		1			1	E02 18-1
4204								9F	1						
4604															
6001															
1001	43396000														
2002		10 179	18		2500	9500	2,37500								
3001								6A	281		1			1	E02 18-1
4204								9F	1						
4604															
6001															
1001	43396100														
2002		10 179	19		2500	9500	2,37500								
3001								6A	281		1			1	E02 18-1
4204								9F	1						
4604															
6001															
1001	43396200														
2002		10 179	20		2500	9500	2,37500								
3001								6A	281		1			1	E02 18-1
4204								9F	1						
4604															
6001															
1001	43396300														
2002		10 179	21		2500	9500	2,37500								

CODE	COMPTE	EMPLACEMENT - NOM, PROFESSION, RÉSIDENCE					JERVIS	C	S	C	C	C	VALEUR EN DOLLARS			MUNICIPAL	REMARQUES	
		DIV. CAD.	CADASTRE	SUBDIVISION	FRONT	PROFONDEUR							SUPERFICIE	SCOLAIRE	TERR. P. C.			TERRAIN
3001	43396300																	
4204		PROVINCE DE QUEBEC MINS DE LA VOIRIE					95											
4604		255 BL CREMAZIE E #800 H2M 1L5																
6001		ROUTE TRANS CANADIENNE																
1001	43396400	LOT ADDINGTON																
2002		10 179	22		2500	9500					2,37500							
3001																		
4204		PROVINCE DE QUEBEC MINS DE LA VOIRIE					95											
4604		255 BL CREMAZIE E #800 H2M 1L5																
6001		ROUTE TRANS CANADIENNE																
1001	43396500	LOT ADDINGTON																
2002		10 179	23		2500	9500					2,37500							
3001																		
4204		PROVINCE DE QUEBEC MINS DE LA VOIRIE					95											
4604		255 BL CREMAZIE E #800 H2M 1L5																
6001		ROUTE TRANS CANADIENNE																
1001	43396600	LOT ADDINGTON																
2002		10 179	24		2500	9500					2,37500							
3001																		
4204		PROVINCE DE QUEBEC MINS DE LA VOIRIE					95											
4604		255 BL CREMAZIE E #800 H2M 1L5																
6001		ROUTE TRANS CANADIENNE																
1001	43396700	LOT ADDINGTON																
2002		10 179	25		2500	9500					2,37500							
3001																		
4204		PROVINCE DE QUEBEC MINS DE LA VOIRIE					95											
4604		255 BL CREMAZIE E #800 H2M 1L5																
6001		ROUTE TRANS CANADIENNE																

CODE	COMPTE	EMPLACEMENT - NOM, PROFESSION, RÉSIDENCE					SUPERFICIE	N°	N°	N°	N°	N°	N°	N°	VALEUR EN DOLLARS			MUNICIPAL	REMARQUES
		DIV. CAD.	CADASTRE	SUBDIVISION	FRONT	PROFONDEUR									CATÉGORIE BÂTIMENT	SCOLAIRE	TERRAIN		
1001	43396800	LOT ADDINGTON																	
2002		10 179	26		2600	9500													
3001																			
4204		PROVINCE DE QUEBEC MINS DE LA VOIRIE																	
4604		255 BL CREHAZIE E 4800 H2M 1L5																	
6001		ROUTE TRANS CANADIENNE																	
1001	43396900	LOT ADDINGTON																	
2002		10 179	27		2600	9500													
3001																			
4204		PROVINCE DE QUEBEC MINS DE LA VOIRIE																	
4604		255 BL CREHAZIE E 4800 H2M 1L5																	
6001		ROUTE TRANS CANADIENNE																	
1001	43397000	LOT ADDINGTON																	
2002		10 179	28		2600	9500													
3001																			
4204		PROVINCE DE QUEBEC MINS DE LA VOIRIE																	
4604		255 BL CREHAZIE E 4800 H2M 1L5																	
6001		ROUTE TRANS CANADIENNE																	
1001	43397100	LOT ADDINGTON																	
2002		10 179	29		2600	9500													
3001																			
4204		PROVINCE DE QUEBEC MINS DE LA VOIRIE																	
4604		255 BL CREHAZIE E 4800 H2M 1L5																	
6001		ROUTE TRANS CANADIENNE																	
1001	43397150	LOT ADDINGTON																	
2002		10 179	P30		2600	5166													
2002					IRR	4233													
2004		10 179	P31		767	4233													
2999																			
3001																			

CODE	COMPTE	EMPLACEMENT - NOM, PROFESSION, RÉSIDENCE					RECORD	P.P.C.	CATEGORIE BÂTIMENT	SCOLAIRE		VALEUR EN DOLLARS			MUNICIPAL	REMARQUES
		DIV. CAD.	CADASTRE	SUBDIVISION	FRONT	PROFONDEUR				SUPERFICIE	PROF.	TERR. P.C.	TERRAIN	BÂTISSE		
4204 4604 6001	43397150	PROVINCE DE QUEBEC MINS DE LA VOIRIE 255 BL CREMAZIE E #800 H2M 1L5 ROUTE TRANS CANADIENNE					9F	1								
1001 2002 2002 3001	43397250	LOT ADDINGTON 10 179 P31 1833 1RR 1820 9500 1,73200														
4204 4604 6001		PROVINCE DE QUEBEC MINS DE LA VOIRIE 255 BL CREMAZIE E #800 H2M 1L5 ROUTE TRANS CANADIENNE					9F	1		6A	2B1				1 E02 18-1	
1001 2002 3001	43397300	LOT ADDINGTON 10 179 32 2600 9500 2,47000														
4204 4604 6001		PROVINCE DE QUEBEC MINS DE LA VOIRIE 255 BL CREMAZIE E #800 H2M 1L5 ROUTE TRANS CANADIENNE					9F	1		6A	2B1				1 E02 18-1	
1001 2002 3001	43397400	LOT ADDINGTON 10 179 33 2600 9500 2,47000														
4204 4604 6001		PROVINCE DE QUEBEC MINS DE LA VOIRIE 255 BL CREMAZIE E #800 H2M 1L5 ROUTE TRANS CANADIENNE					9F	1		6A	2B1				1 E02 18-1	
7001 7003		RUELLE UPPER LACHINE ROAD														
1001 2002 2004 2599 3001	43397500	LOT ADDINGTON 10 179 117 10 179 118 4,77400					0 0									
4204 4604		PROVINCE DE QUEBEC MINS DE LA VOIRIE 255 BL CREMAZIE E #800 H2M 1L5					9F	1		6A	2B1				1 E02 18-1	

CODE	COMPTE	EMPLACEMENT - NOM, PROFESSION, RÉSIDENCE					C. P. N.	C. P. D.	C. P. S.	C. P. T.	VALEUR EN DOLLARS			MUNICIPAL	REMARQUES
		DIV. CAD.	CADASTRE	SUBDIVISION	FRONT	PROFONDEUR					SUPERFICIE	SCOLAIRE	TERR. P. C.		
5001	43397500	ROUTE TRANS CANADIENNE													
7501		VOIES DU C. P. N.													
7802		BL. DE MAISONNEUVE 0													
1001	43397530	LOT ADDINGTON													
2002		10 179	141		2500	9500					2,37500				
2004		10 179	P139		2016	1RR					2,34400				
2004					2500	9500									
2006		10 179	140		2500	9500					2,37500				
2999											7,09400				
3001										6A	2B1	1		1 E02 18-1	
4204		PROVINCE DE QUEBEC MINS DE LA VOIRIE													
4604		255 BL CREMAZIE E #800 H2M 1L5													
6001		ROUTE TRANS CANADIENNE													
1001	43397560	LOT ADDINGTON													
2002		10 179	142		2500	9500					2,37500				
2004		10 179	143		2500	9500					2,37500				
2006		10 179	144		2500	9500					2,37500				
2006		10 179	145		2500	9500					2,37500				
2999											9,50000				
3001										6A	2B1	1		1 E02 18-1	
4204		PROVINCE DE QUEBEC MINS DE LA VOIRIE													
4604		255 BL CREMAZIE E #800 H2M 1L5													
6001		ROUTE TRANS CANADIENNE													
1001	43397650	LOT ADDINGTON													
2002		10 179	146		2500	9500					2,37500				
2004		10 179	147		2500	9500					2,37500				
2006		10 179	P148		1300	9500					1,23500				
2999											5,98500				
3001										6A	2B1	1		1 E02 18-1	
4204		PROVINCE DE QUEBEC MINS DE LA VOIRIE													
4604		255 BL CREMAZIE E #800 H2M 1L5													
6001		ROUTE TRANS CANADIENNE													
1001	43397700	LOT ADDINGTON													
2002		10 179	149		2500	9500					2,37500				

CODE	COMPTE	EMPLACEMENT - NOM, PROFESSION, RÉSIDENCE					M	R	S	C	C	VALEUR EN DOLLARS			MUNICIPAL	REMARQUES	
		DIV. CAD.	CADASTRE	SUBDIVISION	FRONT	PROFONDEUR						SUPERFICIE	CATÉGORIE BÂTIMENT	SCOLAIRE			TERR. P. C.
3001	43397700																
4204		PROVINCE DE QUÉBEC MINS DE LA VOIRIE					9F	1									
4604		255 BL CREMAZIE E #800 H2M 1L5															
6001		ROUTE TRANS CANADIENNE					3550										
1001	43397800	LOT ADDINGTON															
2002		10 179	150		2500	9500					2,37500						
3001																	
4204		PROVINCE DE QUÉBEC MINS DE LA VOIRIE					9F	1									
4604		255 BL CREMAZIE E #800 H2M 1L5															
6001		ROUTE TRANS CANADIENNE															
1001	43397900	LOT ADDINGTON															
2002		10 179	151		2500	9500					2,37500						
3001																	
4204		PROVINCE DE QUÉBEC MINS DE LA VOIRIE					9F	1									
4604		255 BL CREMAZIE E #800 H2M 1L5															
6001		ROUTE TRANS CANADIENNE															
1001	43398000	LOT ADDINGTON															
2002		10 179	152		2500	9500					2,37500						
3001																	
4204		PROVINCE DE QUÉBEC MINS DE LA VOIRIE					9F	1									
4604		255 BL CREMAZIE E #800 H2M 1L5															
6001		ROUTE TRANS CANADIENNE															
1001	43398100	LOT ADDINGTON															
2002		10 179	153		2500	9500					2,37500						
3001																	
4204		PROVINCE DE QUÉBEC MINS DE LA VOIRIE					9F	1									
4604		255 BL CREMAZIE E #800 H2M 1L5															
6001		ROUTE TRANS CANADIENNE															

CODE	COMPTE	EMPLACEMENT - NOM, PROFESSION, RÉSIDENCE					C. 1	C. 2	C. 3	C. 4	C. 5	C. 6	C. 7	VALEUR EN DOLLARS			MUNICIPAL	REMARQUES
		DIV. CAD.	CADASTRE	SUBDIVISION	FRONT	PROFONDEUR								SUPERFICIE	SCOLAIRE	TERRAIN		
1001	43398200																	
2002			10 179	154	2500	9500												
3001																		
4204																		
4604																		
6001																		
1001	43398300																	
2002			10 179	155	2500	9500												
2004			10 179	156	2500	9500												
2999																		
3001																		
4204																		
4604																		
6001																		
1001	43398400																	
2002			10 179	157	2500	9500												
3001																		
4204																		
4604																		
6001																		
1001	43398500																	
2002			10 179	158	2500	9500												
2004			10 179	159	2500	9500												
2999																		
3001																		
4204																		
4604																		
6001																		
1001	43398600																	
2002			10 179	160	2500	9500												

CODE	COMPTE	EMPLACEMENT - NOM, PROFESSION, RÉSIDENCE					RECORD	REF-V	CATEGORIE BÂTIMENT	SCOLAIRE		VALEUR EN DOLLARS			MUNICIPAL	REMARQUES	
		DIV. CAD	CADASTRE	SUBDIVISION	FRONT	PROFONDEUR				SUPERFICIE	TERRE	P. C.	TERRAIN	BÂTISSE			TOTAL
3001	43398600																
4204		PROVINCE DE QUEBEC MINS DE LA VOIRIE					99	1	6A	281					1	EO2 18-1	
4604		255 BL CREMAZIE E #800 H2M 1L5															
6001		ROUTE TRANS CANADIENNE															
1001	43398700	LOT ADDINGTON															
2002		10 179	161		2500	9500											
3001								6A	281					1	EO2 18-1		
4204		PROVINCE DE QUEBEC MINS DE LA VOIRIE					99	1									
4604		255 BL CREMAZIE E #800 H2M 1L5															
6001		ROUTE TRANS CANADIENNE															
1001	43398800	LOT ADDINGTON															
2002		10 179	162		2500	9500											
3001								6A	281					1	EO2 18-1		
4204		PROVINCE DE QUEBEC MINS DE LA VOIRIE					99	1									
4604		255 BL CREMAZIE E #800 H2M 1L5															
6001		ROUTE TRANS CANADIENNE															
1001	43398900	LOT ADDINGTON															
2002		10 179	163		2500	9500											
2004		10 179	164		2500	9500											
2999																	
3001								6A	281					1	EO2 18-1		
4204		PROVINCE DE QUEBEC MINS DE LA VOIRIE					99	1									
4604		255 BL CREMAZIE E #800 H2M 1L5															
6001		ROUTE TRANS CANADIENNE															
1001	43399000	LOT ADDINGTON															
2002		10 179	165		2500	9500											
2004		10 179	166		2500	9500											
2999																	
3001								6A	281					1	EO2 18-1		
4204		PROVINCE DE QUEBEC MINS DE LA VOIRIE					99	1									
4604		255 BL CREMAZIE E #800 H2M 1L5															

CODE	COMPTE	EMPLACEMENT - NOM, PROFESSION, RÉSIDENCE					RENT	REF	CATEGORIE BÂTIMENT	SCOLAIRE		VALEUR EN DOLLARS			MUNICIPAL *	REMARQUES
		DIV. CAD.	CADASTRE	SUBDIVISION	FRONT	PROFONDEUR				SUPERFICIE	PAYE	TERR. P. C.	TERRAIN	BÂTISSE		
4001	43399000															
1001	43399100															
2002		10 179	167		2500	9500										
3001																
4204							95	1	6A	281	1			1	E02	18-1
4804																
6001																
1001	43399200															
2002		10 179	168		2500	9500										
3001																
4204							95	1	6A	281	1			1	E02	18-1
4804																
6001																
1001	43399300															
2002		10 179	169		2500	9500										
3001																
4204							95	1	6A	281	1			1	E02	18-1
4804																
6001																
7001																
1001	43399400															
2002		10 179	P257		3000	9500										
3001																
4204							95	1	6A	281	1			1	E02	18-1
4804																
6001																
1001	43399500															

CODE	COMPTE	EMPLACEMENT - NOM, PROFESSION, RÉSIDENCE					MÉTRES	MÉTRES	CATEGORIE BÂTIMENT	SCOLAIRE		VALEUR EN DOLLARS			MUNICIPAL	REMARQUES
		DIV. CAD.	CADASTRE	SUBDIVISION	FRONT	PROFONDEUR				SUPERFICIE	TERR.	TERR. P. C.	TERRAIN	BÂTISSE		
2002	43399500	10 179	P257		2000	9500	1,90000									
2004		10 179	P258		1000	9500	95000									
2999							2,85000									
3001								6A	281	1			1	E02	18-1	
4204		PROVINCE DE QUEBEC MINS DE LA VOIRIE					99	1								
4604		255 BL CREMAZIE E #800 H2M 1L5														
6001		ROUTE TRANS CANADIENNE														
1001	43399600	LOT ADDINGTON														
2002		10 179	P258		4000	9500	3,80000									
3001								6A	281	1			1	E02	18-1	
4204		PROVINCE DE QUEBEC MINS DE LA VOIRIE					99	1								
4604		255 BL CREMAZIE E #800 H2M 1L5														
6001		ROUTE TRANS CANADIENNE														
1001	43399700	LOT ADDINGTON														
2002		10 179	P259		3000	9500	2,85000									
3001								6A	281	1			1	E02	18-1	
4204		PROVINCE DE QUEBEC MINS DE LA VOIRIE					99	1								
4604		255 BL CREMAZIE E #800 H2M 1L5														
6001		ROUTE TRANS CANADIENNE														
1001	43399800	LOT ADDINGTON														
2002		10 179	P259		2000	9500	1,90000									
2004		10 179	P260		1000	9500	95000									
2999							2,85000									
3001								6A	281	1			1	E02	18-1	
4204		PROVINCE DE QUEBEC MINS DE LA VOIRIE					99	1								
4604		255 BL CREMAZIE E #800 H2M 1L5														
6001		ROUTE TRANS CANADIENNE														
1001	43399900	LOT ADDINGTON														
2002		10 179	260-1		3000	9500	2,85000									
3001								6A	281	1			1	E02	18-1	

CODE	COMPTE	EMPLACEMENT - NOM, PROFESSION, RÉSIDENCE					C. 1	C. 2	C. 3	C. 4	C. 5	C. 6	C. 7	VALEUR EN DOLLARS			MUNICIPAL	REMARQUES
		DIV. CAD.	CADASTRE	SUBDIVISION	FRONT	PROFONDEUR								SUPERFICIE	TERR. P. C.	TERRAIN		
4204 4604 6001	43399900	PROVINCE DE QUEBEC MINS DE LA VOIRIE 255 BL CREMAZIE E #800 H2M 1L5 ROUTE TRANS CANADIENNE					95											
1001 2002 2004 2999 3001	43400000	LOT ADDINGTON 10 179 261-1 2000 9500 1,90000 10 179 260-2 1000 9500 95000 2,85000																
4204 4604 6001		PROVINCE DE QUEBEC MINS DE LA VOIRIE 255 BL CREMAZIE E #800 H2M 1L5 ROUTE TRANS CANADIENNE					95											18-1
1001 2002 3001	43400100	LOT ADDINGTON 10 179 261-2 3000 9500 2,85000																
4204 4604 6001		PROVINCE DE QUEBEC MINS DE LA VOIRIE 255 BL CREMAZIE E #800 H2M 1L5 ROUTE TRANS CANADIENNE					95											18-1
1001 2002 3001	43400200	LOT ADDINGTON 10 179 262-1 3000 9500 2,85000																
4204 4604 6001		PROVINCE DE QUEBEC MINS DE LA VOIRIE 255 BL CREMAZIE E #800 H2M 1L5 ROUTE TRANS CANADIENNE					95											18-1
1001 2002 2004 2999 3001	43400300	LOT ADDINGTON 10 179 263-1 1500 9500 1,42500 10 179 262-2 2000 9500 1,90000 3,32500																
4204 4604 6001		PROVINCE DE QUEBEC MINS DE LA VOIRIE 255 BL CREMAZIE E #800 H2M 1L5 ROUTE TRANS CANADIENNE					95											18-1

CODE	COMPTE	EMPLACEMENT - NOM, PROFESSION, RÉSIDENCE						FAC. 40%	RECAP	EFF. 1	CATEGORIE D'AYTIMENT	SCOLAIRE		VALEUR EN DOLLARS			MUNICIPAL	REMARQUES	
		DIV. CAD.	CADASTRE	SUBDIVISION	FRONT	PROFONDEUR	SUPERFICIE					DIR.	TERR. P.C.	TERRAIN	BÂTISSE	TOTAL			
1001	43400400	LOT ADDINGTON																	
2002		10 179	263-2		3400	9500	3,23000												
3001										6A	281	1				1	E02	18-1	
4204		PROVINCE DE QUEBEC MINS DE LA VOIRIE						9F		1									
4604		255 BL CREMAZIE E #800 H2M 1L5																	
6001		ROUTE TRANS CANADIENNE																	
1001	43400500	LOT ADDINGTON																	
2002		10 179	263-3		100	9500	9500												
2004		10 179	264-2		3200	9500	3,04000												
2999							3,13500												
3001										6A	281	1				1	E02	18-1	
4204		PROVINCE DE QUEBEC MINS DE LA VOIRIE						9F		1									
4604		255 BL CREMAZIE E #800 H2M 1L5																	
6001		ROUTE TRANS CANADIENNE																	
1001	43400600	LOT ADDINGTON																	
2002		10 179	264-1		1800	9500	1,71000												
2004		10 179	265-2		1600	9500	1,52000												
2999							3,23000												
3001										6A	281	1				1	E02	18-1	
4204		PROVINCE DE QUEBEC MINS DE LA VOIRIE						9F		1									
4604		255 BL CREMAZIE E #800 H2M 1L5																	
6001		ROUTE TRANS CANADIENNE																	
1001	43400700	LOT ADDINGTON																	
2002		10 179	265-1		3400	9500	3,23000												
3001										6A	281	1				1	E02	18-1	
4204		PROVINCE DE QUEBEC MINS DE LA VOIRIE						9F		1									
4604		255 BL CREMAZIE E #800 H2M 1L5																	
6001		ROUTE TRANS CANADIENNE																	
1001	43400800	LOT ADDINGTON																	
2002		10 179	P266		2500	9500	2,37500												

CODE	COMPTE	EMPLACEMENT - NOM, PROFESSION, RÉSIDENCE						C	P	R	C	SCOLAIRE		VALEUR EN DOLLARS			MUNICIPAL	REMARQUES	
		DM. CAD.	CADASTRE	SUBDIVISION	FRONT	PROFONDEUR	SUPERFICIE					CLASSE	TERR. P. C.	TERRAIN	BÂTISSE	TOTAL			
3001	43400800										6A	2B1	1			1	E02	18-1	
4204		PROVINCE DE QUEBEC MINS DE LA VOIRIE						9F	1										
4604		255 BL CREMAZIE E #800 H2M 1L5																	
6001		ROUTE TRANS CANADIENNE																	
1001	43400900	LOT ADDINGTON																	
2002		10 179	2266		2500	9500													
2002																			
3001											6A	2B1	1			1	E02	18-1	
4204		PROVINCE DE QUEBEC MINS DE LA VOIRIE						9F	1										
4604		255 BL CREMAZIE E #800 H2M 1L5																	
6001		ROUTE TRANS CANADIENNE																	
1001	43401000	LOT ADDINGTON																	
2002		10 179	267-1		3300	9500													
2002																			
3001											6A	2B1	1			1	E02	18-1	
4204		PROVINCE DE QUEBEC MINS DE LA VOIRIE						9F	1										
4604		255 BL CREMAZIE E #800 H2M 1L5																	
6001		ROUTE TRANS CANADIENNE																	
1001	43401100	LOT ADDINGTON																	
2002		10 179	267-2		1700	9500													
2004		10 179	268-1-1		1600	9500													
2999																			
2999																			
3001											6A	2B1	1			1	E02	18-1	
4204		PROVINCE DE QUEBEC MINS DE LA VOIRIE						9F	1										
4604		255 BL CREMAZIE E #800 H2M 1L5																	
6001		ROUTE TRANS CANADIENNE																	
1001	43401200	LOT ADDINGTON																	
2002		10 179	268-1-2		900	9500													
2004		10 179	268-2		2500	9500													
2006		10 179	269-1		1700	9500													
2999																			
2999																			
3001											6A	2B1	1			1	E02	18-1	
4204		PROVINCE DE QUEBEC MINS DE LA VOIRIE						9F	1										
4604		255 BL CREMAZIE E #800 H2M 1L5																	

CODE	COMPTE	EMPLACEMENT - NOM, PROFESSION, RÉSIDENCE					V. 444 R. 444 R. 444	V. 444 R. 444 R. 444	V. 444 R. 444 R. 444	C C C	SCOLAIRE		VALEUR EN DOLLARS			MUNICIPAL	REMARQUES
		DIV. CAD.	CADASTRE	SUBDIVISION	FRONT	PROFONDEUR					SUPERFICIE	ANNÉE	TERR. P. C.	TERRAIN	BÂTISSE		
1001	43401200																
1001	43401300																
2002		10 179		269-2	3300	9500											
3001										6A	281	1				1 E02	18-1
4204																	
4604																	
6001																	
1001	43401400																
2002		10 179		270-2	3300	9500											
3001										6A	281	1				1 E02	18-1
4204																	
4604																	
6001																	
1001	43401500																
2002		10 179		271-3	400	7000											
2004		10 179		271-5	1280	9500											
2004						IRR											
2004		10 179		270-1	1700	9500											
2008		10 179		271-4	400	7000											
2010		10 179		271-6	400	2500											
2999																	
3001										6A	281	1				1 E02	18-1
4204																	
4604																	
6001																	
1001	43401600																
2002		10 179		271-2	2500	9500											
2004		10 179		271-1	900	9500											
2006		10 179		P272-4	1600	9500											
2008		10 179		P272-3	170	IRR											
2008					100	7000											
2999																	
3001										6A	281	1				1 E02	18-1

CODE	COMPTE	EMPLACEMENT - NOM, PROFESSION, RÉSIDENCE					CATEGORIE BÂTIMENT	SCOLAIRE		VALEUR EN DOLLARS			MUNICIPAL	REMARQUES	
		DIV. CAD.	CADASTRE	SUBDIVISION	FRONT	PROFONDEUR		SUPERFICIE	TERRE	BÂTIMENT	TERRAIN	BÂTIMENT			TOTAL
4204 4604 6001	43401600	PROVINCE DE QUEBEC MINS DE LA VOIRIE 255 BL CREMAZIE E 8000 H2M ILS ROUTE TRANS CANADIENNE					95	1							
1001 2002 2004 2006 2008 2008 2999	43401700	LOT ADDINGTON 10 179 P272-4 10 179 P272-3 10 179 P272-2 2500 10 179 P272-1 2500 IRR 2960 9500													
3001								6A	281	1			1	E02 18-1	
4204 4604 6001 7001		PROVINCE DE QUEBEC MINS DE LA VOIRIE 255 BL CREMAZIE E 8000 H2M ILS ROUTE TRANS CANADIENNE CH DE LA COTE ST ANTOINE					95	1							
1001 2002 3001	43401800	LOT ADDINGTON 10 179 352 3300 8800													
3001								6A	281	1			1	E02 18-1	
4204 4604 6001		PROVINCE DE QUEBEC MINS DE LA VOIRIE 255 BL CREMAZIE E 8000 H2M ILS ROUTE TRANS CANADIENNE					95	1							
1001 2002 3001	43401900	LOT ADDINGTON 10 179 333 3300 8800													
3001								6A	281	1			1	E02 18-1	
4204 4604 6001		PROVINCE DE QUEBEC MINS DE LA VOIRIE 255 BL CREMAZIE E 8000 H2M ILS ROUTE TRANS CANADIENNE					95	1							
1001 2002 2004 2999	43402000	LOT ADDINGTON 10 179 334 3300 8800 10 179 335 3300 8800													
2999															

CODE	COMPTE	EMPLACEMENT - NOM, PROFESSION, RÉSIDENCE					M. F. C. 1002	M. F. C. 1003	M. F. C. 1004	M. F. C. 1005	M. F. C. 1006	M. F. C. 1007	M. F. C. 1008	VALEUR EN DOLLARS			MUNICIPAL	REMARQUES		
		DIV. CAD.	CADASTRE	SUBDIVISION	FRONT	PROFONDEUR								SUPERFICIE	TERRAIN	BÂTISSE			TOTAL	
3001	43402000												6A	281	1			1	EO2 18-1	
4204		PROVINCE DE QUEBEC MINS DE LA VOIRIE																		
4604		255 BL CREMAZIE E #800 H2M ILS																		
6001		ROUTE TRANS CANADIENNE																		
1001	43402200																			
2002		10 179	336		3300	8800														
3001													6A	281	1			1	EO2 18-1	
4204		PROVINCE DE QUEBEC MINS DE LA VOIRIE																		
4604		255 BL CREMAZIE E #800 H2M ILS																		
6001		ROUTE TRANS CANADIENNE																		
1001	43402300																			
2002		10 179	337		3300	8800														
3001													6A	281	1			1	EO2 18-1	
4204		PROVINCE DE QUEBEC MINS DE LA VOIRIE																		
4604		255 BL CREMAZIE E #800 H2M ILS																		
6001		ROUTE TRANS CANADIENNE																		
1001	43402400																			
2002		10 179	338		3300	8800														
3001													6A	281	1			1	EO2 18-1	
4204		PROVINCE DE QUEBEC MINS DE LA VOIRIE																		
4604		255 BL CREMAZIE E #800 H2M ILS																		
6001		ROUTE TRANS CANADIENNE																		
1001	43402500																			
2002		10 179	339		3300	8800														
3001													6A	281	1			1	EO2 18-1	
4204		PROVINCE DE QUEBEC MINS DE LA VOIRIE																		
4604		255 BL CREMAZIE E #800 H2M ILS																		
6001		ROUTE TRANS CANADIENNE																		

CODE	COMPTE	EMPLACEMENT - NOM, PROFESSION, RÉSIDENCE					RECAP	CATEGORIE BÂTIMENT	SCOLAIRE		VALEUR EN DOLLARS			MUNICIPAL	REMARQUES	
		DIV CAD.	CADASTRE	SUBDIVISION	FRONT	PROFONDEUR			SUPERFICIE	TERR. P. C.	TERRAIN	BÂTISSE	TOTAL			
1001	43402600	LOT ADDINGTON														
2002		10	179	340	3300	8800	2,90400									
3001								6A	281	1			1	E02	18-1	
4204		PROVINCE DE QUEBEC MINS DE LA VOIRIE					97	1								
4604		255 BL CREMAZIE E #800 H2M 1L5														
6001		ROUTE TRANS CANADIENNE														
1001	43402700	LOT ADDINGTON														
2002		10	179	341	3300	8800	2,90400									
3001								6A	281	1			1	E02	18-1	
4204		PROVINCE DE QUEBEC MINS DE LA VOIRIE					97	1								
4604		255 BL CREMAZIE E #800 H2M 1L5														
6001		ROUTE TRANS CANADIENNE														
7001		RUELLE														
7002		AV NOTRE DAME DE GRACE														
7003		TRAVERSEZ														
7004		AV NOTRE DAME DE GRACE														
7005		3864 ADDINGTON VOIR 5456 AV N D DE GRACE														
7006		RUELLE														
1001	43402800	3840 ADDINGTON														
2002		10	179	361	3300	9000	2,97000									
3001								2A	1	281	9550	18050	27600	T R	1	
4201		M JEAN LOUIS QUIVIGER, DÉCORATEUR 3840 Addington H4A 367					17	2								
4601		101 PL CHARLES LENOYNE #1807 LONGUEUIL J4K 2T3														
4202		MME JEAN LOUIS QUIVIGER (FRANCOISE QUIVIGER), PROFESSEUR					27	2								
4602		101 PL CHARLES LENOYNE #1807 LONGUEUIL J4K 2T3														
		3840 Addington H4A 367 P.681 6-12-79 Jpd.														
1001	43402900	3834 ADDINGTON														
2002		10	179	360	3300	9000	2,97000									
3001								2A	1	281	9550	16850	26400	T R	1	
4204		M MARCELL DELISLE					17	1								
4604		3834 ADDINGTON H4A 367														
1001	43403000	3826 ADDINGTON														

CODE	COMPTE	EMPLACEMENT - NOM, PROFESSION, RÉSIDENCE					RECEP	REFF	CATEGORIE BÂTIMENT	SCOLAIRE		VALEUR EN DOLLARS			MUNICIPAL	REMARQUES	
		DIV. CAD.	CADASTRE	SUBDIVISION	FRONT	PROFONDEUR				SUPERFICIE	TERR.	BÂTISSE	TOTAL				
2002	43403000	10 179	359	3000	9000	2,97000											
3001								2A	1	2B1	9550	18050	27600	T R I			
4201		M MYUNG LLER PARD, DOCTEUR															
4601		1420 TERRY BROSSARD 14W 2MB 3926 Addington H4A 3G7 F6E1 (22/5/80) Ⓞ															
1001	43403100	3820		ADDINGTON													
2002		10 179	358	3300	9000	2,97000											
3001								2A	1	2B1	9550	38200	47750	T R I			
4204		MME WILFRID LEGER (ALMAÏDE PILON)															
4604		3820 ADDINGTON H4A 3G7															
1001	43403200	3812		ADDINGTON													
2002		10 179	357	3300	9000	2,97000											
3001								2A	1	2B1	9550	23400	32950	T R I			
4211		M RENE PARENT, DECORATEUR															
4611		3812 ADDINGTON H4A 3G7															
1001	43403300	3806		ADDINGTON													
2002		10 179	356	3300	9000	2,97000											
3001								2A	1	2B1	9550	15400	24950	T R I			
4205		MRS EDWARD CAVE (MARY HELEN KIELY)															
4605		3806 ADDINGTON															
1001	43403400	3796		ADDINGTON													
2002		10 179	355	3300	9000	2,97000											
3001								2A	1	2B1	9550	26500	36050	T R I			
4211		MR DAVID R TAIT, ENGINEER															
4611		3796 ADDINGTON H4A 3G7															
1001	43403500	3790		ADDINGTON													

45409200

1FZ1

4201 Mc Keenest Bondlow

4601 3912 Ave: Addington H4A 3G7

CERT	EXT.
13-587	12-80

CODE	COMPTE	EMPLACEMENT - NOM, PROFESSION, RÉSIDENCE						* P.C. TAXE RÉGULÉ ***	P.F. V.	CATEGORIE BÂTIMENT	SCOLAIRE			VALEUR EN DOLLARS			MUNICIPAL *	REMARQUES
		DIV. CAD.	CADASTRE	SUBDIVISION	FRONT	PROFONDEUR	SUPERFICIE				PREMIER	TERR. P. C.	TERRAIN	BÂTISSE	TOTAL			
2002	43403500	10 179	354		3300	9000	2,97000			2B	1	281	9550	22900	32450	T R I		
3001																		
4209		MME MARC BELANGER (JEANNE DECARIE) 3790 ADDINGTON H4A 367						5F		CI								
4604																		
1001	43403600	3780																
2002		10 179	353		3300	9000	2,97000			2A	1	281	9550	18950	28500	T R I		
3001																		
4213		M JUAN CABANAS, GARÇON DE TABLE 3780 ADDINGTON H4A 367						1F		I								
4613																		
4214		MME JUAN CABANAS (SIBERIANA MARTINEZ) 3780 ADDINGTON H4A 367						2F		I								
4614																		
1001	43403700	3774																
2002		10 179	352		3300	9000	2,97000			2A	1	281	9550	30550	40100	T R I		
3001																		
4211		MME GWENDOLYN RAYMOND 3774 ADDINGTON H4A 367						3F		I								
4611																		
7001		RUELLE CH DE LA COTE ST ANTOINE																
7002		RUELLE																
7003																		
1001	43403800	3586																
2002		10 179	294		5000	9000	4,50000			2A	1	281	16050	25300	41350	T R I		
3001																		
4201		M ROBERT GAUTHIER 3586 ADDINGTON AV H4A 366						1F		I								
4601																		
4202		MME ANDREE DIONNE 3586 ADDINGTON AV H4A 366						7F		I								
4602																		
1001	43403850	3574																
2002		10 179	P293		2300	9000	2,07000			2A	1	281	7400	23050	30450	T R I		
3001																		
4204		MR ROBERT WINMANS, ACCOUNTANT 3574 ADDINGTON H4A 366						1A		I								
4604																		

CODE	COMPTE	EMPLACEMENT - NOM, PROFESSION, RÉSIDENCE					C.A. 1418 R.C. 224	C.C. 1418 R.C. 224	C.C. 1418 R.C. 224	C.C. 1418 R.C. 224	C.C. 1418 R.C. 224	C.C. 1418 R.C. 224	VALEUR EN DOLLARS			MUNICIPAL	REMARQUES
		DIV. CAD.	CADASTRE	SUBDIVISION	FRONT	PROFONDEUR							SUPERFICIE	SCOLAIRE	TERRAIN		
4207 4607	43403850	MR ANDRÉ FORTIER, HEADWAITER															
		1618 SHERBROOKE O H3H 1E1															
1001	43403950	3568 ADDINGTON															
2002		10 179 P293			2700	9000					2,43000						
3001																	
4211 4611		M DOLLARD HENARD, DIRECTEUR															
		3568 ADDINGTON H4A 3G6															
6001		VETERAN'S LAND ACT															
1001	43404000	3558 ADDINGTON															
2002		10 179 292-2			3750	9000					3,37500						
3001																	
4201 4601		MRS GERALD LAWRENCE COOPER (JOCELYN BLUSY)															
		3558 ADDINGTON MTL H4A 3G6															
1001	43404100	3554 ADDINGTON															
2002		10 179 291-2			2500	9000					2,25000						
2004		10 179 292-1			1260	9000					1,12500						
2999											3,37500						
3001																	
4212 4612		M PAUL BOILEAU, GERANT															
		3554 ADDINGTON H4A 3G6															
1001	43404200	3542 ADDINGTON															
2002		10 179 290-2			1260	9000					1,12500						
2004		10 179 291-1			2500	9000					2,25000						
2999											3,37500						
3001																	
4204 4604		MME PAUL E GUILBERT (KATHLEEN WHITLEY)															
		3542 ADDINGTON H4A 3G6															
1001	43404300	3536 ADDINGTON															

CODE	COMPTE	EMPLACEMENT - NOM, PROFESSION, RÉSIDENCE					CATEGORIE BÂTIMENT	SCOLAIRE			VALEUR EN DOLLARS			MUNICIPAL	REMARQUES	
		DIV. CAD.	CADASTRE	SUBDIVISION	FRONT	PROFONDEUR		SUPERFICIE	0410	TERR. P. C.	TERRAIN	BÂTISSE	TOTAL			
2002	43404300	10 179	290-1		3760	9000	3,37500									
3001								2A	1	281	12100	18100	30200	T R 1		
4201		MR GERALD A POTTER, EXECUTIVE														
4601		4971 GRAND BOULEVARD H3X 351 3536 Addington, H4A-3G6 (681(15-2-80)0														
1001	43404400		3528	ADDINGTON												
2002		10 179	289		5000	9000	4,50000									
3001								2A	1	281	16050	28850	44900	T R 1		
4204		MR LESLIE DOELLE, ENGINEER														
4604		3528 ADDINGTON H4A 3G6														
1001	43404500		3518	ADDINGTON												
2002		10 179	285		5000	9000	4,50000									
3001								1B		281	16050	27450	43500	E 14 18-7		
4201		SUMMERHILL HOMES INC														
4601		5 WEREDALE PARK WESTMOUNT H3Z 1Y6														
1001	43404600		3510	ADDINGTON												
2002		10 179	P286-2		400	7000	28000									
2004		10 179	P286-1				2,27600									
2999							2,55600									
3001								2A	1	281	9150	22100	31250	T R 1		
4204		MME JEAN GAGNON (JEANNE GEOFFRION), COURTIER, USUFRUITIER														
4604		3510 ADDINGTON H4A 3G6														
1001	43404700		3502	ADDINGTON												
2002		10 179	287-1		770	9000	66400									
2004		10 179	286-3		IRR	IRR	1,66400									
2006		10 179	P286-2		400	7000	28000									
2999							2,61000									
3001								2A	1	281	9300	19300	28600	T R 1		
4201		MISS IRENE RIDOUT														
4601		3502 ADDINGTON H4A 3G6														

CODE	COMPTE	EMPLACEMENT - NOM, PROFESSION, RÉSIDENCE					P. C. A. M. P. L. O. Z. P. T. X. X. X. P. T. - C.	C. C. A. M. P. L. O. Z. P. T. X. X. X. P. T. - C.	C. C. A. M. P. L. O. Z. P. T. X. X. X. P. T. - C.	C. C. A. M. P. L. O. Z. P. T. X. X. X. P. T. - C.	C. C. A. M. P. L. O. Z. P. T. X. X. X. P. T. - C.	VALEUR EN DOLLARS			MUNICIPAL	REMARQUES	
		DIV. CAD	CADASTRE	SUBDIVISION	FRONT	PROFONDEUR						SUPERFICIE	SCOLAIRE	TERR. P. C.			TERRAIN
1001	43404800	3496 ADDINGTON															
2002		10 179	267-2		2500	9000											
2004		10 179	P287-3		400	9000											
2499																	
3001																	
4201		MISS INGEBORG S BAUER															
4401		3496 ADDINGTON AV H4A 3G6															
1001	43404900	3488 ADDINGTON															
2002		10 179	P285		1600	9000											
2004		10 179	267-4		930	9000											
2004					990												
2006		10 179	P287-3		400	9000											
2999																	
3001																	
4201		M. JEAN N GARANT, DIRECTEUR ADJOINT															
4401		3488 ADDINGTON H4A 3G6															
4202		MME JEAN N GARANT (CARMEN BOULANGER)															
4402		3488 ADDINGTON H4A 3G6															
1001	43405000	3486 ADDINGTON															
2002		10 179	P285		3400	9000											
3001																	
4204		MME MADELEINE DUSSAULT															
4207		M GILLES DUSSAULT															
4210		MME LOUIS DUSSAULT (ALICE LECLERC)															
4410		3486 ADDINGTON H4A 3G6															
4213		MME ANDREE DUSSAULT															
4216		MME NICOLE DUSSAULT															
4219		M BERNARD DUSSAULT															
4222		M FRANCOIS DUSSAULT															
4422		3486 ADDINGTON H4A 3G6															
1001	43405100	3474 ADDINGTON															
2002		10 179	264-2		3500	9000											
3001																	
4204		MME GUY PAQUIN (PAULINE LEROUX)															
4404		3474 ADDINGTON H4A 3G6															
4207		MME JOHN J TOY (LOUISE LEROUX)															
4407		3474 ADDINGTON H4A 3G6															

CODE	COMPTE	EMPLACEMENT - NOM, PROFESSION, RÉSIDENCE					REZ-DE-CHAUSSEE	CATÉGORIE BÂTIMENT	SCOLAIRE		VALEUR EN DOLLARS			MUNICIPAL	REMARQUES
		DIV. CAD.	CADASTRE	SUBDIVISION	FRONT	PROFONDEUR			SUPERFICIE	TERR. P. C.	TERRAIN	BÂTISSE	TOTAL		
4213 4810 4213 4813	43405100	M JEAN J LEROUX, SERREFREINS 3474 ADDINGTON H4A 3G6 MME GERALD GRAND GUILLOT (HELENE LEROUX) 882 COURCELLES CIRCLE CHAMBLEY Q J3L 3B3					1F	1							
1001	43405200	3468 ADDINGTON													
2002		10 179 284-1		1500	9000	1,35000									
2004		10 179 283-2		1800	9000	1,62000									
2999						2,97000									
3001							2A	1	281	10550	16400	27150	T R 1		
4204 4804		MR HAROLD H HODGE, ESTIMATOR 3468 ADDINGTON H4A 3G6					1A	1							
1001	43405300	3460 ADDINGTON													
2002		10 179 283-1		3200	9000	2,88000									
2004		10 179 282-3		100	9000	9000									
2999						2,97000									
3001							2A	1	281	10550	19300	29850	T R 1		
4201 4801		MME PIERRE PICHE (MARGUERITE TRUDEAU) 3466 ADDINGTON H4A 3G6					2F	1							
1001	43405400	3454 ADDINGTON													
2002		10 179 282-2		3300	9000	2,97000									
3001							2A	1	281	10550	19300	29850	T R 1		
4204 4804		M PAUL PELLEYER, CAPT DE VAISSEAU 4337 OLD ORCHARD H4A 3B5					1F	1							
1001	43405500	3446 ADDINGTON													
2002		10 179 281-2		1700	9000	1,53000									
2004		10 179 282-1		1600	9000	1,44000									
2999						2,97000									
3001							2A	1	281	10550	22350	32900	T R 1		
4201 4801		MISS FAY A YOUNG 3446 ADDINGTON H4A 3G6					3A	1							
4202 4802		MISS CONSTANCE G HALL 1336 GREENE AV #6 WESTMOUNT H3Z 2B1					3A	2							

CHKD	EFF.
4/8/80	15/80
	87

CODE	COMPTE	EMPLACEMENT - NOM, PROFESSION, RÉSIDENCE					MUNICIPAL	REMARQUES
		DIV. CAD.	CADASTRE	SUBDIVISION	FRONT	PROFONDEUR		
1001	43405600		3436-34	ADDINGTON				
2002		10 179	281-1		3300	9000	2,97000	
3001								
4213				MR RICHARD JEFFERS, LABOURER				
4613				2240 ST ANTOINE H3J 1A7				
4614				MRS RICHARD JEFFERS (SARAH HEADE)				
4614				2240 ST ANTOINE H3J 1A7				
1001	43405700		3428	ADDINGTON				
2002		10 179	280		5000	9000	4,50000	
3001								
4201				M CLAUDE GERMAIN, AGENT D IMMEUBLES				
4601				18 NORTHCOTE HAMPSTEAD H3X 1P5				
7001				3412-08 ADDINGTON VOIR 5451-57 SHERBROOKE O				
7002				SHERBROOKE O				
7003				2266 ADDINGTON VOIR 5456-60 SHERBROOKE O				
1001	43405850		LOY	ADDINGTON AV				
2002		10 179	208		2500	9000	2,25000	
2004		10 179	207		2500	9000	2,25000	
2006		10 179	206		2500	9000	2,25000	
2999							6,75000	
3001								
4211				CHALET BAR B-Q 1988 INC				
4611				5456 SHERBROOKE O H4A 1V9				
6220				TERRAIN DE STATIONNEMENT				
1001	43406100		2244-42	ADDINGTON AVE				
2002		10 179	205		2500	9000	2,25000	
3001								
4202				LES IMPORTATIONS VINELLIS LTEE				
4602				1010 SHERBROOKE O #2301 H3A 2R7				
1001	43406200		2240-38	ADDINGTON AVE				
2002	A 49969 10-9-80	10 179	204		2500	9000	2,25000	

CODE	COMPTE	EMPLACEMENT - NOM, PROFESSION, RÉSIDENCE						C-10 C-20 C-30 C-40 C-50 C-60 C-70 C-80 C-90 C-100	C-110 C-120 C-130 C-140 C-150 C-160 C-170 C-180 C-190 C-200	C-210 C-220 C-230 C-240 C-250 C-260 C-270 C-280 C-290 C-300	C-310 C-320 C-330 C-340 C-350 C-360 C-370 C-380 C-390 C-400	VALEUR EN DOLLARS			MUNICIPAL	REMARQUES				
		DIV. CAD.	CADASTRE	SUBDIVISION	FRONT	PROFONDEUR	SUPERFICIE					SCOLAIRE	TERRAIN	BÂTISSE			TOTAL			
3001	43406200											28	2	281	7350	12750	20100	T R I		
4202		LES IMPORTATIONS VINELLIS LTEE						CF												
4302		1010 SHERBROOKE O #2301 H3A 2R7																		
1001	43406300																			
2002																				
3001																				
4202		M ANAS BAKOLIAS																		
4302		2232 ADDINGTON AV H4A 3G5																		
4203		MME ANAS BAKOLIAS (MONIQUE LEBLANC)																		
4303		2232 ADDINGTON AV H4A 3G5																		
1001	43406400																			
2002																				
3001																				
4204		MME EDWARD A KELLY (MARGARET M LAING)																		
4304		2224 ADDINGTON H4A 3G5																		
1001	43406500																			
2002																				
3001																				
4213		M REAL ST LAURENT, CONTREMAITRE																		
4313		2224 ADDINGTON H4A 3G5																		
		2184 M. Louis E. Hall H2B-1X3 F681 (26-9-80) JM.																		
1001	43406600																			
2002																				
3001																				
4204		M RENE FORGUES																		
4304		5301 TRANS ISLAND AVE H3W 3A4																		
1001	43406700																			
		2210-08 ADDINGTON AVE																		

43404600

Astoria 300

1811

1812

4205 M. Louis-François Laperouse

4203 M. Feng Chia Ho

4205 5301 Jeanne Saland H3W-344

4203 55 Windermere Doland des Goureaux H9A265

1811

2852

4206 M. Louis-François Laperouse

4203 M. Feng Chia Ho (Chen Mei Yu)

4205 5301 Jeanne Saland H3W-344

4203 55 Windermere Doland des Goureaux H9A265

1822

4207 M. Pierre Eugène Laperouse

4207 61 Boulevard #1 Lacombeville

18/10 15/10

2812

4208 M. Jean-Baptiste (Lapierre) Laperouse

4208 60 St. Des Champs Ste. Anne La Prairie

2811

4209 M. Louis-François Laperouse (Marquis de Laperouse)

4209 1622 St. Des Mairiesville

5701 1622 St. Des Mairiesville

5702 1622 St. Des Mairiesville

ANNULÉ

CERT. EFF. 23/10/80 11/10/80

43404600

2821

4201 Mlle. Marie-Anne Laperouse

4201 4071 Bracomfield av H4A-3H4

2811

4202 Mlle. Marie-Anne Laperouse (Bou Laperouse)

4202 4071 Bracomfield av H4A-3H4

CERT. EFF. 27/10/80 11/10/80

CODE	COMPTE	EMPLACEMENT - NOM, PROFESSION, RÉSIDENCE					ACCÈS	RENTÉ	CATEGORIE D'IMMEUBLE	SCOLAIRE		VALEUR EN DOLLARS			MUNICIPAL	REMARQUES	
		DIV. CAD.	CADASTRE	SUBDIVISION	FRONT	PROFONDEUR				SUPERFICIE	UNITS	TERR.	TERRAIN	BÂTISSE			TOTAL
2002	43406700	10 179	199	2500	9000	2,25000						7350	9000	16350		GRAT. EFF. 23/12/80 18/1/80	
3001								28	1	281		7350	22200	29550	T R I		
4204		MISS KATHLEEN M E GILES 1920 EGAN R4E 2J8						1A									
4404																	
1001	43406800	2204-02 ADDINGTON AV															
2002		10 179	198	2500	9000	2,25000						1350	1750	19100		CERT. EFF. 12/1/80 4/1/80 78	
3001								28	1	281		7350	14950	22300	T R I		
4202		MR GEORGE DAGESSE 2202 ADDINGTON AV R4A 3G5						1A					7350	24000	31350		CERT. EFF. 3/4/80 1/9/80 125
4402																	
1001	43406900	2198-96 ADDINGTON AVE															
2002	A 47646 16/1/80	10 179	197	2500	9000	2,25000											
3001	A-204193 17/1/80							28	1	281		7350	14500	21850	T R I		
4201		MME AMANDA FORGUES 1/4X 4704 EARNSCLIFFE						2F									
4401																	
4202		MME MARIE THERESE FORGUES 1/4X 4704 EARNSCLIFFE						2F									
4402																	
4203		M REKI FORGUES 1/4 5301 TRANS ISLAND						1F									
4403																	
4204		M MARCEL FORGUES 1/16X 4903 COULBROOKE						1F									
4404																	
4205		M LIONEL FORGUES 1/16X 195 COTE ST CATHERINE #2106 OUTREMONT						1F									
4405																	
4206		MME RHEA NORMANDIN (RHEA FORGUES 1/16X) 816 1E RUE RICHELIEU						2F									
4406																	
4207		MME SIMONE KIROUAC (SIMONE FORGUES 1/16X) 4800 QUEEN MARY RD #404						2F									
4407																	
1001	43407000	2192-90 ADDINGTON AVE															
2002		10 179	196	2500	9000	2,25000											
3001								28	1	281		7350	19400	26750	T R I		
4204		MR BORIS ANLENINOW, ROCK FOREMAN 2192 ADDINGTON AV R4A 3G5						1A									
4404																	
1001	43407100	2186-84 ADDINGTON AVE															

43406900

43406900

3E C 1

1E 1

4201 30111 Amanda Jorgensen 25%

4201 M. Andre Parent
4601 2237 Old Orchard H4A 3A7

4601 4704 Casseliff
3E C 1

4202 30111 Maria Theres Jorgensen 25%

CERT.	EXP.
17-3-81	27-11-80

4204 30111 Marie Jorgensen 6.25%

4604 4903 Costelloe
1E 2

4205 30111 Louise Jorgensen 6.25%

4605 195 Pte. St. Laurent 29106 Pakenham
2E 2

4206 30111 Marie Bernadette (Rose) Jorgensen 6.25%

4606 814 Lise pour Sichelstein
3E 2

4207 30111 Simone Kierma (Simone) Jorgensen 6.25%

4607 4602 Queen Mary St. # 466
2E 2

4208 30111 Jean Girard (Pauline) Jorgensen 5%

4608 30111 Marie Laval Girard (Marguerite) Jorgensen 5%
1E 1

4210 30111 Pierre Paul Jorgensen 5%

4611 30111 Pierre Jorgensen Jorgensen 5%
1E 1

4212 30111 Louise Marie Jorgensen 5%

ANNULÉ

CERT.	EXP.
27/12/80	16/01/80

CODE	COMPTE	EMPLACEMENT - NOM, PROFESSION, RÉSIDENCE					M. P. C.	C. P. C.	C. P. C.	C. P. C.	C. P. C.	VALEUR EN DOLLARS			MUNICIPAL	REMARQUES
		DIV. CAD.	CADASTRE	SUBDIVISION	FRONT	PROFONDEUR						SUPERFICIE	TERRAIN	BÂTISSE		
2002	43407100	10 179	195	2500	9000	2,25000										
3001							28	1	281	7350	21100	28450	T R 1			
4204		MR MARCUS D BASH 2186 ADDINGTON AV H4A 3G5														
4604																
1001	43407200	2180-78 ADDINGTON AVE														
2002	43407200 18-9-80	10 179	194	2500	9000	2,25000										
3001							28	1	281	7350	21100	28450	T R 1			
4204		MR MORACE C HINBURY (Marie Rose Page) <i>12/10/80</i> 2180 ADDINGTON AV H4A 3G5														
4604																
1001	43407300	2172-70 ADDINGTON AVE														
2002		10 179	193	2500	9000	2,25000										
3001							28	1	281	7350	15750	23100	T R 1			
4204		MRS MORIS BERSON (RAY LACOFF) 5120 EARNSCLIFFE AV #1006 H3X 2P6														
4604																
1001	43407400	2168-66 ADDINGTON AVE														
2002		10 179	192	2500	9000	2,25000										
3001							28	1	281	7350	15750	23100	T R 1			
4204		MRS MORIS BERSON (RAY LACOFF) 5120 EARNSCLIFFE AV #1006 H3X 2P6														
4604																
1001	43407500	2160-58 ADDINGTON AVE														
2002		10 179	191	2500	9000	2,25000										
3001							28	1	281	7350	17050	24400	T R 1			
4204		Mlle BERISE GARAND, SUPERVISEUR 2168 ADDINGTON H4A 3G5														
4604																
1001	43407600	2156-54 ADDINGTON AVE														

CODE	COMPTE	EMPLACEMENT - NOM, PROFESSION, RÉSIDENCE					COTE	COTE	COTE	COTE	COTE	VALEUR EN DOLLARS			MUNICIPAL	REMARQUES	
		DIV. CAD.	CADASTRE	SUBDIVISION	FRONT	PROFONDEUR						SUPERFICIE	SCOLAIRE	TERR. P. C.			TERRAIN
2032	43408100	10	179	185	2500	9000	2,25000										
3001																	
4204		M. ERNESTO POMPA, JOURNALIER															
4804		2122 ADDINGTON AV H4A 365															
1001	43408200	2118-16 ADDINGTON AVE															
2002		10	179	184	2500	9000	2,25000										
3001																	
4204		MR ROBERT R GOODES, CLERK															
4804		2118 ADDINGTON AV H4A 365															
1001	43408300	2114-12 ADDINGTON AVE															
2002		10	179	183	2500	9000	2,25000										
3001																	
4204		MME FRANCIS WARD (THERESE BOURGON)															
4804		2112 ADDINGTON AV H4A 365															
5701		ATT PHILIPPE BOURGON															
5702		2112 ADDINGTON H4A 365															
1001	43408400	LDT ADDINGTON AV															
2002		10	179	180	2500	9000	2,25000										
2004		10	179	179	2500	9000	2,25000										
2006		10	179	182	1300	9000	1,17000										
2008		10	179	181	2500	9000	2,25000										
2999							7,92000										
3001																	
4201		THE ROYAL CANADIAN LEGION BRANCH 24-106															
5701		5455 Boul de Maisonneuve O. H4A 1Z7 P.621 6-12-79 JD															
5702		ATT JOHN CHAMBERLAIN - C-AL															
6220		1255 MC GILL COLLEGE H3B 2Y4															
6220		TERRAIN DE STATIONNEMENT															
7001		BL DE MAISONNEUVE O															
7002		VOIES DU C P R															
1001	43408900	LDT ADDINGTON AV															

CODE	COMPTE	EMPLACEMENT - NOM, PROFESSION, RÉSIDENCE					SUPERFICIE	CATEGORIE D'IMMEUBLE	SCOLAIRE		VALEUR EN DOLLARS			MUNICIPAL	REMARQUES	
		DIV. CAD.	CADASTRE	SUBDIVISION	FRONT	PROFONDEUR			TERRE	P. C.	TERRAIN	BÂTIMENT	TOTAL			
2002	43408900	10 179	125		2480	9100	2,24400									
2004		10 179	126		2430	9100	3,77600									
2004					5440											
2999							6,02000									
3001																
4204		PROVINCE DE QUEBEC MINS DE LA VOIRIE														
4804		255 3L CREMAZIE E #600 H2M 1L5														
6001		ROUTE TRANS CANADIENNE														
7001		UPPER LACHINE ROAD														
1001	43409000	1100-1098 ADDINGTON AVE.														
2002		10 179	P69		1740	9000	1,56000									
3001									2B	1 2B1	5000	14250	19250	T R I		
4204		M GERARD STE MARIE, COMMISS														
4804		1098 ADDINGTON AV H4A 364														
1001	43409100	1096-94 ADDINGTON AVE														
2002		10 179	P69		880	9000	78000									
2004		10 179	P68		880	9000	78000									
2999							1,56000									
3001																
4211		MR IGNAZIO CIAMPINI, HELPER														
4611		1096 ADDINGTON AV H4A 364														
1001	43409200	1092-90 ADDINGTON AVE														
2002		10 179	P68		1740	9000	1,56000									
2002					012											
2004		10 179	P67		033	6020	1,2600									
2999							1,58600									
3001																
4204		MR NAZZARENO CASTELLI, LABORER														
4804		5225 KING EDWARDS H4V 2J8														
1001	43409300	1088-84 ADDINGTON AVE														
2002		10 179	P67		2600	IRR	2,31400									
2002						9000										

CODE	COMPTE	EMPLACEMENT - NOM, PROFESSION, RÉSIDENCE						RECEP	REF-V	CATÉGORIE BÂTIMENT	SCOLAIRE		VALEUR EN DOLLARS			MUNICIPAL	REMARQUES
		DIV. CAD.	CADASTRE	SUBDIVISION	FRONT	PROFONDEUR	SUPERFICIE				DATE	TERR. P. C.	TERRAIN	BÂTISSE	TOTAL		
3001	43409300									2C	1	2B1	7500	11750	19250	T R I	
4221		M PIETRO SACCARD, SOUDEUR											7500	13750	91250		CERT. E.P. 1/11 2/11/80 1/11/80
4621		1088 ADDINGTON H4A 3G4															
1001	43409400	1082-78 ADDINGTON															
2002		10 179 66			2600	IRR	2,34000										
2003						9000											
3001										2C	1	2B1	7550	15350	22900	T R I	
4201		MR ANTONIO GIOBST, JOURNALIER															
4601		1078 ADDINGTON H4A 3G4															
1001	43409500	1076-72 ADDINGTON AVE															
2002		10 179 65-2			1740	9000	1,56000										
3001										2C	1	2B1	5050	8250	13300	T R I	
4204		M GERVAIS BERNIER, EMP C T M															
4604		956 AVE BIRQUARD H4A 3C1															
1001	43409600	1070-66 ADDINGTON															
2002		10 179 65-1			880	9000	78000										
2004		10 179 64-2			880	9000	78000										
2499							1,56000										
3001										2C	1	2B1	5050	8250	13300	T R I	
4201		MRS HENZ K MILLER (URSULA R SKRZIWAN)															
4601		94 HILSDALE DR CHATEAUGUAY J6K 2E1															
1001	43409700	1064-60 ADDINGTON															
2002		10 179 64-1			1740	9000	1,56000										
3001										2C	1	2B1	5050	9250	14300	T R I	
4204		M ROMEO LEGEN, MENUISIER															
4354		7979 FONTAINE V LASALLE H6N 2E7															
1001	43409800	1058-54 ADDINGTON															

43409700

3051

4201 Hllw Ethel Kenna

4601 5503 St-Jacques 1147 265

CENT.	EFF.
17-2-81	27-11-81

AE 100

CODE	COMPTE	EMPLACEMENT - NOM, PROFESSION, RÉSIDENCE					REMARQUES																	
		DIV. CAD.	CADASTRE	SUBDIVISION	FRONT	PROFONDEUR		SUPERFICIE																
2002	43409800	10	179	53	2600	9000	2,34000																	
3001																								
4201		M	RAYMOND CARPENTIER, ÉVALUATEUR																					
4601			2525 BL. CAVENDISH #82 H4B 2Y4																					
1001	43409900		1052-48 ADDINGTON																					
2002		10	179	52	2600	9000	2,34000																	
3001																								
4201		M	RAYMOND CARPENTIER, ÉVALUATEUR																					
4601			2525 BL. CAVENDISH #82 H4B 2Y4																					
1001	43410000		1046-42 ADDINGTON																					
2002		10	179	51	2600	9000	2,34000																	
3001																								
4201		M	RAYMOND CARPENTIER, ÉVALUATEUR																					
4601			2525 BL. CAVENDISH #82 H4B 2Y4																					
1001	43410100		1040-36 ADDINGTON																					
2002		10	179	50	2600	9000	2,34000																	
3001																								
4201		M	ALI BONCOGLU																					
4601			1040 ADDINGTON H4A 3G4																					
1001	43410200		1032-22 ADDINGTON AVE																					
2002		10	179	59	2600	9000	2,34000																	
2004		10	179	58	2600	9000	2,34000																	
2999							4,68000																	
3001																								
4201		MME	ANDRÉ DÉCARIE (MICHELINE GROLEAU)																					
4601			3245 FENDALL H3T 1N3																					

CODE	COMPTE	EMPLACEMENT - NOM, PROFESSION, RÉSIDENCE						C.C.	C.C.	C.C.	C.C.	SCOLAIRE		VALEUR EN DOLLARS			MUNICIPAL	REMARQUES		
		DIV. CAD.	CADASTRE	SUBDIVISION	FRONT	PROFONDEUR	SUPERFICIE					BA	TE	TERRAIN	BÂTISSE	TOTAL				
1001	43410300	1014-10		ADDINGTON AVE																
2002		10 179	57		2600	9000	2,34000													
3001												2C	1 2B1	7500	28450	35950	T	R	1	
4204		MR GIOVANNI DI STEFANO, LABOREUR																		
4604		1012 ADDINGTON AV H4A 3G4																		
1001	43410400	1000-598		ADDINGTON AVE																
2002		10 179	56		2400	9000	2,34000													
3001												2B	1 2B1	7500	21950	29450	T	R	1	
4219		MME DOMINIQUE MEDURI (BRUNA ROMITI)																		
4619		1000 ADDINGTON H4A 3G4																		
4220		MME WARREN TROLI (YOLANDE ROMITI)																		
4620		996 ADDINGTON H4A 3G4																		
1001	43410500	996-94		ADDINGTON AVE																
2002		10 17 9	55		2600	9000	2,34000													
3001												2B	1 2B1	7500	21950	29450	T	R	1	
4219		MME LAURIER BOUCHARD (ZENA ROMITI)																		
4619		996 ADDINGTON H4A 3G4																		
1001	43410600	990-88		ADDINGTON AVE																
2002		10 179	54		2500	9000	2,25000													
3001												2B	1 2B1	7200	12100	19300	T	R	1	
4204		MR DOMENICO CESARI																		
4207		MRS GUSTAVO CESARI (MARIA GRAZIA)																		
4607		990 ADDINGTON H4A 3G4																		
1001	43410700	984-80		ADDINGTON AVE																
2002		10 179	53		2500	9000	2,25000													
3001												2C	1 2B1	7200	26900	34100	T	R	1	
4211		M RALPH PIETRANTONIO, PEINTRE																		
4611		984 ADDINGTON H4A 3G4																		

43410100

1881

4301 200 Dominique Midway 1/4

4401 1000 Addington H4A-364

1881

4302 200 Louis Midway 1/4

1881

4303 200 Jeanne Midway 1/4

1881

4304 200 Michael Midway 1/4

1881

4305 200 Frank Midway 1/4

1881

4320 3000 Warren (Upland's Point 1/2)

4320 998 Addington H4A-364

CERT.	EXP.
22/12/80	12/1/81

CODE	COMPTE	EMPLACEMENT - NOM, PROFESSION, RÉSIDENCE					RECEPTE	MUTUAL	CATEGORIE	SCOLAIRE			VALEUR EN DOLLARS			REMARQUES	
		DIV. CAD.	CADASTRE	SUBDIVISION	FRONT	PROFONDEUR				SUPERFICIE	AN	TERR. P. C.	TERRAIN	BÂTISSE	TOTAL		MUNICIPAL
1001	43410800	978-76 ADDINGTON AVE															
2002		10	179	52	2500	9000	2,25000										
3001								28	1	281	7200	14750	21950	T	R	1	
4204		M DOMENICO CAUCCI, JOURNALIER					17	1									
4604		9760 WEST BROADWAY H48 2A6															
1001	43410900	972-970 ADDINGTON AVE															
2002		10	179	51	2500	9000	2,25000										
3001								28	1	281	7200	12100	19300	T	R	1	
4205		MR LLOYD FITZGERALD, CHAUFFEUR DE CAMION					17	1									
4605		972 ADDINGTON H4A 3G4															
1001	43411000	966-64 ADDINGTON AVE															
2002		10	179	50	2500	9000	2,25000										
3001								28	1	281	7200	12900	20100	T	R	1	
4204		MR ANTHONY NUCCI, BOOKKEEPER					17	1									
4604		4009 ST ANDRE H2L 3W2															
1001	43411150	982-50 ADDINGTON AVE															
2002		10	179	48	2500	9000	2,25000										
3001								28	1	281	7200	30350	37550	T	R	1	
4204		M GIUSEPPE DEANGELIS, JOURNALIER					17	1									
4604		956 ADDINGTON AV H4A 3G4 <i>2116 Leguere Lasalle</i> <i>MRN 182 FLX1 (19-11-79)</i>															
1001	43411250	960-958 ADDINGTON AVE															
2002		10	179	49	2500	9000	2,25000										
3001								28	1	281	7200	19550	22750	T	R	1	
4211		MLLE VEDA REID					17	1									
4611		958 ADDINGTON H4A 3G4															

CODE	COMPTE	EMPLACEMENT - NOM, PROFESSION, RESIDENCE					CATEGORIE PATRIMOINE	SCOLAIRE		VALEUR EN DOLLARS			MUNICIPAL	REMARQUES	
		DIV. CAD.	CADASTRE	SUBDIVISION	FRONT	PROFONDEUR		SUPERFICIE	TERR.	P. C.	TERRAIN	BÂTISSE			TOTAL
1001	43411300	944-42	ADDINGTON AVE												
2002		10 179	47		2500	9000	2,25000								
3001								28	1	281	7200	20550	27750	T R I	
4211		MR CECIL STACEY, TRUCKER													
4611		944 ADDINGTON AV H4A 3G4													
1001	43411400	940-35	ADDINGTON												
2002		10 179	46		2500	9000	2,25000								
3001								28	1	281	7200	10400	17600	T R I	
4201		M ROMA LALONDE													
4601		940 ADDINGTON H4A 3G4													
1001	43411500	934-32	ADDINGTON AVE												
2002		10 179	45		2500	9000	2,25000								
3001								28	1	281	7200	10700	17900	T R I	
4211		M VALERIO ROMANO, NETTOYEUR													
4611		934 ADDINGTON H4A 3G4													
7001		RUELLE													
1001	43411550	928-926	ADDINGTON												
2002		10 179	40-1		4215	2425	1,02500								
2002					4235										
3001								28	1	281	4000	16700	20700	T R I	
4204		M ENZO BELLINI, JOURNALIER													
4604		926 ADDINGTON H4A 3G4													
4207		M GIOVANNI BELLINI, JOURNALIER													
4607		926 ADDINGTON H4A 3G4													
7001		RUELLE													
7002		936 ADDINGTON VOIR 5453-51 ST JACQUES													
7003		ST JACQUES													
7004		DEBUT DE GIROUARD AV													
7005		ST JACQUES													
7006		903-23 AV GIROUARD VOIR 5493-85 ST JACQUES													
1001	43411600	927-24	AVE GIROUARD												

43411550.

IFTI

4203 M. Enzo Bellini 3 1/4%

4603 926 Addington H4A 364

3FTI

4204 Mlle Giuseppina Bellini 6 1/4%

IFTI

4205 M. Antonio Bellini 6 1/4%

IFTI

4206 M. Carmela Bellini 6 1/4%

IFTI

4207 M. Giovanni Bellini 50%

ANNULÉ

CERT.	EXP.	RE
1-2-81	25-8-80	1108M

43411550

IFTI

4201 M. Thormod Jensen

4601 926 Addington H4A 364

2ATI

4202 Mme Thormod Jensen (Emma Gutier

183)

4802 926 Addington H4A 364

CERT.	EXP.	RE
12-2-81	21-8-80	1108M

CODE	COMPTE	EMPLACEMENT - NOM, PROFESSION, RÉSIDENCE					RECEP	MUNICIPAL	CATEGORIE BÂTIMENT	SCOLAIRE		VALEUR EN DOLLARS			REMARQUES
		DIV. CAD.	CADASTRE	SUBDIVISION	FRONT	PROFONDEUR				SUPERFICIE	TERR.	TERR.	TERRAIN	BÂTISSE	
2002	43411600	10 179	81	2500	9000	2,25000									
3001								28	1	281	8050	21600	29650	T R 1	
4201							1A	1							
4601															
4202							2A	1							
4602															
1001	43411700	931-33 AVE GIROUARD													
2002		10 179	82	2500	9000	2,25000									
3001								28	1	281	8050	16100	23150	T R 1	
4204							3F	1							
4604															
4207							1F	1							
4607															
4210							1F	1							
4610															
4213							3F	2							
4613															
4216							3F	1							
4616															
1001	43411800	935-37 AV GIROUARD													
2002		10 179	83	2500	9000	2,25000									
3001								28	1	281	8100	16200	24300	T R 1	
4212							3F	1							
4612															
4213							3F	1							
4613															
4214							3F	1							
4614															
1001	43411900	939-41 AVE GIROUARD													
2002		10 179	84	2500	9000	2,25000									
3001								28	1	281	8100	15400	23500	T R 1	
4212							1F	1							
4612															

CODE	COMPTE	EMPLACEMENT - NOM, PROFESSION, RÉSIDENCE						C	R	S	C	S	VALEUR EN DOLLARS			MUNICIPAL	REMARQUES
		DIV. CAD.	CADASTRE	SUBDIVISION	FRONT	PROFONDEUR	SUPERFICIE						TERRAIN	BÂTIMENT	TOTAL		
1001	43412000	LOT AV GIROUARD															
2002		10 179	85		2600	9000	2,34000										
3001										7A	1 281	8400		8400	T V 1		
4211		MISS MAUD CROGHAN															
4611		967 AV GIROUARD H4A 389															
1001	43412100	LOT AV GIROUARD															
2002		10 179	85		2600	9000	2,34000										
3001										7A	1 281	8400		8400	T V 1		
4211		MISS MAUD CROGHAN															
4611		967 AV GIROUARD H4A 389															
1001	43412200	LOT AV GIROUARD															
2002		10 179	87		2600	9000	2,34000										
3001										7A	1 281	8400		8400	T V 1		
4211		MISS MAUD CROGHAN															
4611		967 AV GIROUARD H4A 389															
1001	43412300	967-77 AV GIROUARD															
2002		10 179	89		2600	9000	2,34000										
2004		10 179	88		2600	9000	2,34000										
2999							4,68000										
3001										2C	1 281	16700	12550	29250	T R 1		
4211		MISS MAUD CROGHAN															
4611		967 AV GIROUARD H4A 389															
1001	43412400	979-981 AVE GIROUARD															
2002		10 179	90		2600	9000	2,34000										
3001										2B	1 281	8350	10150	18500	T R 1		
4204		M FIORENZO PICCIACCHIA, SOUDEUR															
4604		979 AV GIROUARD H4A 389															

CODE	COMPTE	EMPLACEMENT - NOM, PROFESSION, RÉSIDENCE					PAG. AN. 1980	PAG. AN. 1979	REF. V.	CATEGORIE BÂTIMENT	SCOLAIRE		VALEUR EN DOLLARS			MUNICIPAL	REMARQUES
		DIV. CAD.	CADASTRE	SUBDIVISION	FRONT	PROFONDEUR					SUPERFICIE	TERR. P. C.	TERRAIN	BÂTISSE	TOTAL		
1001	43412500	985-987 AVE GIROUARD															
2002		10 179	91	2600	9000	2,34000											
3001									28	1	281	8350	14950	25300	T R 1		
4201		M YVON LEBLANC, JOURNALIER															
4801		985 AVE GIROUARD H4A 389															
1001	43412600	991-1001 AVE GIROUARD															
2002		10 179	92	2600	9000	2,34000											
2004		10 179	93	2600	9000	2,34000											
2999						4,68000											
3001									4A	1	281	15200	32800	48000	T S 1		
4211		M ALFRED LAUZON 3/4, RENTIER, USUFRUITIER															
4811		235 27E AVENUE CITE DES DEUX MONTAGNES 137R 406															
4212		M JEAN PAUL LAUZON 1/4, USUFRUITIER															
1001	43412700	1005-07 AVE GIROUARD															
2002		10 179	94	2600	9000	2,34000											
3001									28	1	281	8350	13350	21700	T R 1		
4211		M ANTONIO SCHIAVI, JOURNALIER															
4811		1007 AV GIROUARD H4A 389															
1001	43412800	1013-15 AVE GIROUARD															
2002		10 179	95	2600	9000	2,34000											
3001									28	1	281	8350	18600	26950	T R 1		
4204		MME OTALIO MERCANTINI (MARIA BINDA 1/2)															
4804		1015 AVE GIROUARD H4A 389															
4207		MME ANITA MERCANTINI 1/2															
1001	43412900	1017-19 AVE GIROUARD															
2002		10 179	96	2600	9000	2,34000											
3001									28	1	281	8350	18600	26950	T R 1		
4204		MME EMILIO RICCI (ANNETTA MERCANTINI)															
4804		1017 AVE GIROUARD H4A 389															

CODE	COMPTE	EMPLACEMENT - NOM, PROFESSION, RÉSIDENCE					CATÉGORIE BÂTIMENT	SCOLAIRE		VALEUR EN DOLLARS			REMARQUES	
		DIV. CAD.	CADASTRE	SUBDIVISION	FRONT	PROFONDEUR		SUPERFICIE	TERMINÉ	P. C.	TERRAIN	BÂTISSÉ		TOTAL
1001	43413000	1023-27 AVE GIROUARD												
2002		10	179	97	2600	9000	2,34000							
3001								2C	1	281	8400	13250	21650	T R 1
4204		M JACQUES TRUBEL, MECANICIEN					1F	1						
4204		1023 AVE GIROUARD H4A 389												
1001	43413100	1029-33 AVE GIROUARD												
2002		10	179	98	2600	9000	2,34000							
3001								2C	1	281	8400	12900	21300	T R 1
4201		Mlle BERTHE R H PICARD 3/4, TECHNICIAN					3F	2						
4201		60 WESTLAND DR MONTREAL WEST H4K 1M2												
4202		MME DONALD HYDER (PATRICIA A PICARD 1/4)												
1001	43413200	1035-39 AVE GIROUARD												
2002		10	179	99	2600	9000	2,34000							
3001								2C	1	281	8400	12900	21300	T R 1
4201		MR NICOLA FOGLIETTA					1A	1						
4202		MR GIUSEPPE FOGLIETTA					1A	1						
4203		MR ORLANDO FOGLIETTA					1A	1						
4204		MRS GABRIELE TASCA (CATERINA FOGLIETTA)					2A	1						
4205		MRS BRUNO RANIERI (MARIA FOGLIETTA)					2A	1						
4206		MRS GABRIELE TULLI (ELISABETTA FOGLIETTA)					2A	1						
4207		MISS FRANCESCO FOGLIETTA					2A	1						
4208		MRS LEO MALO (TERESA FOGLIETTA)					2A	1						
4209		MR GABRIELE FOGLIETTA					1A	1						
4210		MRS ANGELO PAOLUCCI (ANNA FOGLIETTA)					2A	1						
4211		MRS EGINARDO DE ANGELIS (ANGELA FOGLIETTA)					2A	1						
4212		MRS ROBERTO PATONE (LUCIA FOGLIETTA)					2A	1						
5701		ATT GABRIELE FOGLIETTA												
5702		38 PROULX ST CONSTANT JOL 1X0												
1001	43413300	1041-45 AVE GIROUARD												
2002		10	179	100	2600	9000	2,34000							
3001								2B	1	281	8400	14750	23150	T R 1
4211		MR S LEU CESARI, TECHNICIAN					1A	1						
4211		1041 AV GIROUARD H4A 389												

VERS

43413300

ANNULE

1851

M. Giorgio Ciampini

2144 Beaconsfield av #3 H4A 2G6

1055 Boulevard H4A 3E7 F. 10/07-11/12/51

M. Adriano Lauci

2144 Beaconsfield av #3 H4A 2G6

CEST	IPP
10/07	11/12/51

43413300

1851

M. Giorgio Ciampini

2144 Beaconsfield av #3 H4A 2G6

1851

M. Giorgio Ciampini

1055 Boulevard H4A 3E7

CEST	IPP
10/07	11/12/51

CODE	COMPTE	EMPLACEMENT - NOM, PROFESSION, RESIDENCE						CATEGORIE HABITAGE	SCOLAIRE		VALEUR EN DOLLARS			MUNICIPAL	REMARQUES	
		DIV. CAD.	CADASTRE	SUBDIVISION	FRONT	PROFONDEUR	SUPERFICIE		TERRE	T.C.	TERRAIN	BÂTISSE	TOTAL			
1001	43413400	1047-53		AVE GIROUARD												
2002		10 179	101		2600	9000	2,34000									
3001								2D	1	281	8350	24950	33300	T R I		
4204		ESTATE GIUSEPPE LEPORE						0A6	2							
4604		1445 PROVENCHER BROSSARD JAW 123														
1001	43413500	1085-59		AVE GIROUARD												
2002		10 179	102		2600	9000	2,34000									
3001								2C	1	281	8400	10550	18950	T R I		
4201		MR WILLIAM OSWALD CHANDLER						1A	1							
4201		1114 GREENE AVE WESTMOUNT H32 1Z9														
4202		MRS WILLIAM OSWALD CHANDLER (CARL EMIL ARTHUR)						1A	1							
4602		1114 GREENE AVE WESTMOUNT H32 1Z9														
1001	43413600	1061-45		AVE GIROUARD												
2002		10 179	103		2600	9000	2,34000									
3001								2C	1	281	8400	14200	22600	T R I		
4204		M GIUSEPPE LANZA						1A	1							
4207		MME GIUSEPPE LANZA (GRAZIA SIRACUSA)						1A	1							
4607		1065 AV GIROUARD H4A 389														
1001	43413700	1075-79		AV GIROUARD												
2002		10 179	104		2600	9000	2,22900									
2002					742	7142										
3001								2C	1	281	7900	34400	42300	T R I		
4204		MRS VINCENT PETRILLI (LILIAN C MASSITTI)						1A	1							
4604		1075 GIROUARD H4A 389														
7001		BELLE														
1001	43413730	1085-91		AV GIROUARD												
2002		10 179	105		12190	2430	2,69500									
2002					11720											
3001								4A	1	281	11500	25800	37300	T S I		

93413460

2011

4201 Mrs. Giovanna Petronaccio

4601 5565 Upper Robson Rd. H4A 2A6.

17-2-81	1-1-80	1168
---------	--------	------

RECEIVED

CODE	COMPTE	EMPLACEMENT - NOM, PROFESSION, RÉSIDENCE					* C.C. 99A R.C. 29F R.C. 3 R.C. 4 R.C. 5 R.C. 6 R.C. 7 R.C. 8 R.C. 9 R.C. 10 R.C. 11 R.C. 12 R.C. 13 R.C. 14 R.C. 15 R.C. 16 R.C. 17 R.C. 18 R.C. 19 R.C. 20 R.C. 21 R.C. 22 R.C. 23 R.C. 24 R.C. 25 R.C. 26 R.C. 27 R.C. 28 R.C. 29 R.C. 30 R.C. 31 R.C. 32 R.C. 33 R.C. 34 R.C. 35 R.C. 36 R.C. 37 R.C. 38 R.C. 39 R.C. 40 R.C. 41 R.C. 42 R.C. 43 R.C. 44 R.C. 45 R.C. 46 R.C. 47 R.C. 48 R.C. 49 R.C. 50 R.C. 51 R.C. 52 R.C. 53 R.C. 54 R.C. 55 R.C. 56 R.C. 57 R.C. 58 R.C. 59 R.C. 60 R.C. 61 R.C. 62 R.C. 63 R.C. 64 R.C. 65 R.C. 66 R.C. 67 R.C. 68 R.C. 69 R.C. 70 R.C. 71 R.C. 72 R.C. 73 R.C. 74 R.C. 75 R.C. 76 R.C. 77 R.C. 78 R.C. 79 R.C. 80 R.C. 81 R.C. 82 R.C. 83 R.C. 84 R.C. 85 R.C. 86 R.C. 87 R.C. 88 R.C. 89 R.C. 90 R.C. 91 R.C. 92 R.C. 93 R.C. 94 R.C. 95 R.C. 96 R.C. 97 R.C. 98 R.C. 99 R.C. 100	SCOLAIRE		VALEUR EN DOLLARS			MUNICIPAL	REMARQUES							
		DIV. CAD.	CADASTRE	SUBDIVISION	FRONT	PROFONDEUR		SUPERFICIE	TERR. P. C.	TERRAIN	BÂTISSE	TOTAL									
4203 4603 4204 4604 7001	43413730	M ANDY JNESI 3865 MALO BROSSARD JAY 184 M RALPH PIETRANTONIO, PEINTRE 984 ADDINGTON UPPER LACHILE RD																			
1001 2002 2002 3001	43413800	LOT AV GIRQUARD 10 179 P420 2500 5618 5580					1,40400														
4211 4611 6001		PROVINCE DE QUEBEC MINS DE LA VOIRIE 255 BL CREHAZIE E 4800 H2M 1L5 ROUTE TRANS CANADIENNE																			
1001 2002 2004 2004 2004 2008 2008 2999 3001	43413850	LOT AV GIRQUARD 10 179 P132 10 179 127 10 179 124 10 179 419 1200 5583 8900 1286 8300 1200 1200 10300 1200 IRR 51600 IRR 4900					67000 1,05300 1,23600 51600 3,47500														
4204 4604 6001		PROVINCE DE QUEBEC MINS DE LA VOIRIE 255 BL CREHAZIE E 4800 H2M 1L5 ROUTE TRANS CANADIENNE																			
1001 2002 2002 2004 2004 2999 3001	43413900	LOT GIRQUARD 10 179 P133 10 179 P134 3000 5323 5579 5250 5577 3033					1,67400 2,31000 3,98400														
4204 4604 6001 7001 7002		PROVINCE DE QUEBEC MINS DE LA VOIRIE 255 BL CREHAZIE E 4800 H2M 1L5 ROUTE TRANS CANADIENNE VOIES DU C P R BL DE MAISONNEUVE O																			

CERT.	EFF.	
24/80	1/80	93

43412230

1951

4201 N. Giampaolo Tedeschi

4601 5175 Bl. Cavendish H4V 2A6.

1951	1951	
17-1-51	20-11-51	

AEBOG

CODE	COMPTE	EMPLACEMENT - NOM, PROFESSION, RÉSIDENCE					CATEGORIE BÂTIMENT	SCOLAIRE		VALEUR EN DOLLARS			MUNICIPAL	REMARQUES
		DIV. CAD.	CADASTRE	SUBDIVISION	FRONT	PROFONDEUR		SUPERFICIE	TERR. P. C.	TERRAIN	BÂTISSE	TOTAL		
1001 1002	43414100	2103 AV GIROUARD 5485 BOUL DE MAISONNEUVE												
2002 2002 2004 2004 2006 2006 2008 2008 2008	<i>A: 53764 5-11-80</i>	10 179 P217 10 179 P218 10 179 P215 10 179 P216 10 179 P214	2500	5384 5389 5389 5392 5370 5376	1,34700 70100 1,18300 1,34500									
2008 2008 2008		10 179 P214	2500	5384 5384 5384	1,34500 1,34500 1,34500									
3001						5,944.00								
4201 4601 4202 4602		M ANTONIO PISTILLI, MECANICIEN 4401 AV MELROSE H4A 257 M GIUSEPPE VENTURA, MECANICIEN 2145 HAMPTON AV #430 H4A 2K4												
7001		ROSELLE C. 12-8-81 (5-11-80)												
1001 2002 2002	43414500	2111-13 AVE GIROUARD	10 179 P219	2500	5395	1,33600								
3001					1RR									
4201 4601		MR DAVID O HIGGINS PALMA, ARCHITECTE 2111 GIROUARD H4A 3C4												
1001 2002 2002 2004 2004 2006 2006	43414600	2115-17 AVE GIROUARD	10 179 P220 10 179 P221 10 179 P219	2500	5400 5406 5412 4200	1,35100 1,35200 1300 2,71600								
3001														
4204 4604		M JEAN L BAILLARGEON, CAMIONNEUR 2117 AVE GIROUARD H4A 3C4												
1001 2002 2002	43414800	2127-29 AVE GIROUARD	10 179 P222	2500	5412 5417	1,35400								
3001														

VERS

ANNULE

ANNULÉ

1922

M. Guy Bernard Baillasse
586 rue St. Antoine Westmount H3T 2K6

CERT.	EFF.
12/11/22	12/11/22

ANNULE

1921

M. Kwok Kuen Jacques Wong 25%
481 King's Ln H3A 2S6

20/11

M. Kwok Kuen Jacques Wong (Wob Wong) 25%
481 King's Ln H3A 2S6

1/12

M. Hsiao Jun Wong 25%
481 King's Ln H3A 2S6

1/12

M. Hsiao Meng Chen 25%
481 King's Ln H3A 2S6

CERT.	EFF.
12/11/22	12/11/22

CODE	COMPTE	EMPLACEMENT - NOM, PROFESSION, RÉSIDENCE					CATEGORIE BÂTIMENT	SCOLAIRE		VALEUR EN DOLLARS			MUNICIPAL	REMARQUES
		DIV. CAD.	CADASTRE	SUBDIVISION	FRONT	PROFONDEUR		SUPERFICIE	TERR.	BÂTISSE	TERRAIN	BÂTISSE		
4201 4601 4202 4602	43414800	MR ADAMASTOR MAQUES DA SILVA FALA OPERATEUR 2127 AV GIROUARD H4C 3C4 MRS ADAMASTOR MAQUES DA SILVA FALA (MARIA ISABEL SILVA) 2127 AV GIROUARD H4C 3C4					1A							
1001	43414900	2131-33 AVE GIROUARD												
2002 2002 2004 2999		10 179 P223 2500 5417 1,35500 5423 10 179 P224 650 5423 2700 1,38200												
3001							28	1	2B1	4950	24200	29150	T R 1	
4211 4611		M NICCOLO NOTARANGELO 2133 AV GIROUARD H4A 3C4					1F							
1001	43415000	2139-41 AVE GIROUARD												
2002 2002 2004 2004 2999		10 179 P224 2450 5423 1,32900 5428 10 179 P225 450 5428 24400 5430 1,57300												
3001							29	1	2B1	5650	27300	32950	T R 1	
4213 4613 4214		M DANTE PANZINI, CUISINIER 2141 GIROUARD H4A 3C4 MME DANTE PANZINI (SANDRA PRATA)					1F							
1001	43415100	2145-47 AVE GIROUARD												
2002 2002 2004 2004 2999		10 179 P225 2050 5430 1,11300 5433 10 179 P226 955 5433 51100 925 5437 1,62400												
3001							28	1	2B1	5750	26050	31800	T R 1	
4205 4605 4206 4606		MR LEROY A ROACHE 204 ADDINGTON H4A 3G4 2147 <i>Lionard</i> H4A 3C4 MRS LEROY A ROACHE (LÉLIS R PILGRIM) 204 ADDINGTON H4A 3G4 2147 <i>Lionard</i> H4A 3C4 <i>cut 19/3/80</i> <i>(245.77)</i>					1A							
1001	43415200	2151-53 AVE GIROUARD												

CODE	COMPTE	EMPLACEMENT - NOM, PROFESSION, RESIDENCE					RENT	RENT	RENT	RENT	RENT	RENT	VALEUR EN DOLLARS			MUNICIPAL	REMARQUES
		DIV. CAD.	CADASTRE	SUBDIVISION	FRONT	PROFONDEUR							SUPERFICIE	SCOLAIRE	TERR.		
2002	43415200	10	179	P226	1545	5437	84900										
2002					1575	5440											
2004		10	179	P227	1460	5440	80100										
2004					1465												
2999							1,45000										
3001										28	1	281	5900	25950	31050	T R 1	
4207																	
4607																	
1001	43415300																
2002		10	179	P227	1020	5440	55900										
2002					1035												
2004		10	179	P228	1760	5440	1,05600										
2004					1920	5448											
2999							1,41500										
3001										28	1	281	5750	26050	31800	T R 1	
4204																	
4604																	
1001	43415400																
2002		10	179	P228	540	5448	30500										
2002					580	5450											
2004		10	179	P229	2440	5450	1,33600										
2004					2440	5456											
2999							1,64100										
3001										28	1	281	5900	27400	33300	T R 1	
4211																	
4611																	
1001	43415600																
2002		10	179	P230	2500	5456	1,36400										
2002						5462											
2004		10	179	P231	450	5462	24600										
2004						5463											
2006		10	179	P229	040	5456	2700										
2006					040												
2999							1,63700										
3001										28	1	281	5900	27400	33300	T R 1	
4211																	
4611																	
4212																	

MR MODESTO IORIO, BAKER
 2171 AV GIROUARD H4A 3C4 2150 Oak Row West H4B 2C4
 MRS MODESTO IORIO (ANGELINA BENEVENTO)

f.681(30580) St.

CODE	COMPTE	EMPLACEMENT - NOM, PROFESSION, RÉSIDENCE						* F A	** 1	REF-S	SCOLAIRE		VALEUR EN DOLLARS			MUNICIPAL	REMARQUES
		DIV. CAD.	CADASTRE	SUBDIVISION	FRONT	PROFONDEUR	SUPERFICIE				GRAND	TERR. P. C.	TERRAIN	BÂTISSE	TOTAL		
4612 4213 4613	43415600	2171 AVE GIROUARD H4A 3C4 MR GIUSEPPE IORIO, MERCHANT 416 RICKARDC F T ST VANCOUVER 8 C V6 2Z3			2450					2							
1001	43415700	2175-77 AVE GIROUARD															
2002		10 179 P232			950	5467											
2002						5470											
2004		10 179 P231			2050	5463											
2004						5467											
2999							1,63800										
3001										28	1	281	5900	27400	33300	T R 1	
4204 4604		MR VINCENZO NOTARANGELO, LABORER 2175 AVE GIROUARD H4A 3C4 234 July <i>Sts Regard Ave 168</i> <i>561 (St. H. 79) St.</i>								2							
1001	43415800	2181-83 AVE GIROUARD															
2002		10 179 P232			1550	5470											
2002						5473											
2004		10 179 P233			1460	5473											
2004					1415	5476											
2999							1,63900										
3001										28	1	281	5900	27700	33600	T R 1	
4211 4611		M SERAFINO RAZZETTI, OPERATEUR 2187 AVE GIROUARD H4A 3C4 277 F-681 6-12-79 St. 568 - 62 ^e Ave Chomedey Laval. H7V 2N1 f.681(30-5-80) St.								1							
1001	43415900	2187-89 AVE GIROUARD															
2002		10 179 P234			1974	5478											
2002					1950	5551											
2004		10 179 P233			1040	5476											
2004					1085	5478											
2999							1,65100										
3001										28	1	281	5950	27300	33250	T R 1	
4204 4604		M DOMIANO LAPENNA, JOURNALIER 2187 AVE GIROUARD H4A 3C4								1							
1001	43416100	2193-95 AVE GIROUARD															
2002		10 179 P234			671	5551											
2002					550	5941											
2004		10 179 P235			3050	5941											
2004					2500	7700											

SERVICE D'ÉVALUATION

CODE	COMPTE	EMPLACEMENT - NOM, PROFESSION, RÉSIDENCE						P. C. A. D.	R. C. A. D.	C. C. A. D.	C. C. A. D.	C. C. A. D.	C. C. A. D.	VALEUR EN DOLLARS			MUNICIPAL	REMARQUES
		DIV. CAD.	CADASTRE	SUBDIVISION	FRONT	PROFONDEUR	SUPERFICIE							TERRAIN	BÂTISSE	TOTAL		
2999	43416100						2,02100											
3001																		
4203		M DOMENICO LAPENNA																
4403		7046 CHESTER AV		H4V 1L1														
1001	43416200																	
2002		2201 AV GIRQUARD																
2002		10 179	2236		2912	7700	2,13000											
2002					2500	9000												
3001																		
4211		MRS WLADYSLAW SNAGLEWSKI (ANNA PLEWINSKA)																
4411		2205 AV GIRQUARD		H4A 3C4														
1001	43416300																	
2002		2205-07 AV GIRQUARD																
2002		10 179	237		2500	9000	2,25000											
3001																		
4212		MRS WLADYSLAW SNAGLEWSKI (ANNA PLEWINSKA)																
4412		2205 AV GIRQUARD		H4A 3C4														
1001	43416400																	
2002		2217-19 AVE GIRQUARD																
2004		10 179	238		2500	9000	2,25000											
2999		10 179	239		2500	9000	2,25000											
2999							4,50000											
3001																		
4207		MR GUIDO DEL TORTO, LABORER																
4407		2219 GIRQUARD AVE		H4A 3C4														
1001	43416500																	
2002		2227-29 AVE GIRQUARD																
2002		10 179	240		2500	9000	2,25000											
3001																		
4204		M NICOLA MARCHITTO, EBENISTE																
4404		2227 GIRQUARD		H4A 3C4														

SERVICE D'ÉVALUATION

CODE	COMPTE	EMPLACEMENT - NOM, PROFESSION, RÉSIDENCE					CATEGORIE D'IMMEUBLE	SCOLAIRE	VALEUR EN DOLLARS			REMARQUES	
		DIV. CAD.	CADASTRE	SUBDIVISION	FRONT	PROFONDEUR			SUPERFICIE	TERRAIN	BÂTISSE		TOTAL
1001	43416400	2233-35	AVE GIROUARD										
2002		10 179	241	2500	9000	2,25000							
3001							2B	1	281	8050	12000	20050	T R I
4204		MR LEO A ST PIERRE, AVOCAT					1A						
4604		7110 SOMERLED AVE H4V 1W1											
4207		MRS GEORGE H ST PIERRE (CATHERINE LAMBERT)					2A						
4208		MR REAL A ST PIERRE					1A						
4209		MRS ROY STIRY (HELEN A ST PIERRE)					2A						
4210		MRS ROLAND PAQUETTE (CLEOPATRA ST PIERRE)					2A						
1001	43416700	2237-39	AVE GIROUARD										
2002		10 179	242	2500	9000	2,25000							
3001							2B	1	281	8050	12600	20450	T R I
4204		MR G KASPER, SUPERVISOR					1A						
4604		2237 GIROUARD AVE H4A 3C4											
1001	43416800	2245-47	AVE GIROUARD										
2002		10 179	243	2500	9000	2,25000							
3001							2B	1	281	8050	17450	25500	T R I
4204		Mlle THERESE BERTHIAUME					3F						
4604		COTEAU DU LAC CTE SOULANGES JOP 180											
5701		ATT SOCIETE CANADIENNE DE COURTAGE INC											
5702		68 BL ST JOSEPH O											
1001	43416900	2249-51	AVE GIROUARD										
2002		10 179	244	2500	9000	2,25000							
3001							2B	1	281	8050	17450	25500	T R I
4204		Mlle THERESE BERTHIAUME					3F						
4604		COTEAU DU LAC CTE SOULANGES JOP 180											
5701		ATT SOCIETE CANADIENNE DE COURTAGE INC											
5702		68 BL ST JOSEPH O											
1001	43417000	2257-59	AVE GIROUARD										
2002	A-48266 19-3-80 A-51379 30-10-80	10 179	245	2500	9000	2,25000							

CODE	COMPTE	EMPLACEMENT - NOM, PROFESSION, RÉSIDENCE						CATEGORIE CATÉGORIE	SCOLAIRE	VALEUR EN DOLLARS			MUNICIPAL	REMARQUES	
		DIV. CAD.	CADASTRE	SUBDIVISION	FRONT	PROFONDEUR	SUPERFICIE			TERR. P. C.	TERRAIN	BÂTISSE			TOTAL
3001	43417000							2B	1	281	8050	10150	18200	T R I	
4201		MR ANTONIO GIANCRISTOFORO, VENTE						1A							
4601		2257 GIRAUD H4A 3C4													
		VERSO													
1001	43417100														
2002															
3001								2B	1	281	8100	11400	19500	T R I	
4204		MR MIKE W. CALANCHIE, CLERK						1A							
4604		2265 AV GIRAUD H4A 3C4													
4207		MR LUIGI VANTOSI, CARPENTER						1A							
4607		1053 ADDINGTON AV													
7001		2275-85 AV GIRAUD VOIR 5484 SHERBROOKE O													
7002		SHERBROOKE OUEST													
7003		3415 AV GIRAUD VOIR 5481-99 SHERBROOKE O													
1001	43417200														
2002															
2004															
2006															
2995															
3001								2A	1	281	10050	28450	38500	T R I	
4201		MNE ARTHUR MULLER (GERTRUDE DILLINGER)						2B							
4601		3439 AV GIRAUD H4A 3C5													
1001	43417300														
2002															
2004															
2006															
2992															
3001								2A	1	281	10000	29200	39200	T R I	
4201		MISS MARIE HOGG						7A							
4601		3439 GIRAUD H4A 3C5 3445 Girouard H4A 3G5 F.L.S. (15-01-80) M													
1001	43417600														
2002															
3001								1B		281	15500	73600	89100	ESR 18-5	

4311000

Monsieur Aug Pellerin #112
Mars 1965 Sogard rd HAS 214

1651

Monsieur Jean Jacques Pellerin b
Mars 5350 av du Parc #6 HAS 463

1651

Monsieur Michel Pellerin #112
Mars 1965 Sogard rd HAS 214

3651

17-3-81 31/03/81

15/7/81 19/12/81

RECEVO

CODE	COMPTE	EMPLACEMENT - NOM, PROFESSION, RESIDENCE					REZ-DE-CHAUSSÉE	ÉTAGES	CATEGORIE BÂTIMENT	SCOLAIRE		VALEUR EN DOLLARS			MUNICIPAL	REMARQUES
		DIV. CAD	CADASTRE	SUBDIVISION	FRONT	PROFONDEUR				SUPERFICIE	UNITE	TERR. P. C.	TERRAIN	BÂTISSÉ		
4204 4604	43417600	UNITY TRUTH CENTER INC 3455 AV GIROUARD H4A 3C5					9A	1								
6001		EGLISE														
1001	43417700	3471 AVE GIROUARD														
2002		10 179	388		2500	9000							2,25000			
2004		10 179	389		2500	9000							2,25000			
2599													4,50000			
3001																
4204 4604	43417800	MR ERNEST YOUNG, ENGINEER 3446 MARCEL H4A 2Z3					1A	1								
1001	43417800	3475 AV GIROUARD							4B	1	281	17000	17250	35050	T R I	
2002		10 179	390		2500	9000										
3001																
4201 4601	43417900	MR RENE BERNÉCHE, PSYCHOLOGUE 1558 AV LAMOTTE BIS OUTREMONT H2V 1P5 3475 Girouard H4A-3C5 1681 (26-9-80) JM.					1A	2								
1001	43417900	3485 AV GIROUARD														
2002	A-66245	10 179	391		2500	9000										
3001	27-02-70															
4201 4601	43418000	MR DOUGLAS BARRINGTON HALL 15374 BOISCHATEL PIERREFOND H9M 1Y8					1A	2								
1001	43418000	3489-91 AVE GIROUARD														
2002		10 179	392		2500	9000										
3001																
4204 4604	43418100	MR ARTHUR S HOLMES, ELECTRICIAN 4385 DRAPER AVE H4A 2P3					1A	1								
1001	43418100	3495-97 AVE GIROUARD														
2002		10 179	393		2500	9000										
3001																
4204 4604	43418200	MR JACQUES BARRINGTON HALL 15374 BOISCHATEL PIERREFOND H9M 1Y8					1A	2								
1001	43418200	3495-97 AVE GIROUARD														
2002		10 179	393		2500	9000										
3001																
4204 4604	43418300	MR JACQUES BARRINGTON HALL 15374 BOISCHATEL PIERREFOND H9M 1Y8					1A	2								
1001	43418300	3495-97 AVE GIROUARD														
2002		10 179	393		2500	9000										
3001																

VERSO

43417900

CEN1

4002 Société Minière de la Rivière
1002 909 RE 20000000 1138 2007

CERT	SPC	4
10/10/00	10/10/00	83

AELEB

CODE	COMPTE	EMPLACEMENT - NOM, PROFESSION, RÉSIDENCE					C.C. 44-45 REC25P	REF. V.	C. 44-45 REC25P	C. 44-45 REC25P	C. 44-45 REC25P	C. 44-45 REC25P	C. 44-45 REC25P	SCOLAIRE		VALEUR EN DOLLARS			MUNICIPAL	REMARQUES		
		DIV. CAD.	CADASTRE	SUBDIVISION	FRONT	PROFONDEUR								SUPERFICIE	DATE	TERR. P. C.	TERRAIN	BÂTISSE			TOTAL	
3001	43418100												20	1	281	8050	23600	31650	T R I			
4204		MR ARTHUR S HOLMES, ELECTRICIAN																				
4604		4385 DRAPER AVE H4A 2P3																				
1001	43418200																					
2002		3505 AVE GIROUARD																				
2004		10 179	394-1	950	9000	25500																
2006		10 179	395-1	970	9000	84600																
2999		10 179	394-2	1560	9000	1,40400																
3001						3,10500																
3001													2A	1	281	11050	25500	36550	T R I			
4204		MME STANISLAS J TYLKO (PAULINE CHARETTE)																				
4604		3505 GIROUARD H4A 3C5																				
1001	43418300																					
2002		3511 AVE GIROUARD																				
2004		10 179	395-2	7.00 1336	9000	63000																
2006		10 179	395-2	15.70 1812	9000	92700																
2999		10 179	394-1	10.50 700	9000	1,41300																
3001						2,97000																
3001													2A	1	281	10550	33050	43600	T R I			
4204		M. PAUL M SWITH, INGENIEUR																				
4604		3511 GIROUARD H4A 3C5																				
1001	43418400																					
2002		3521-25 AVE GIROUARD																				
2004		10 179	396-3	100	9000	9000																
2006		10 179	397	2500	9000	2,25000																
2999		10 179	P396-2	700	9000	63000																
3001						2,97000																
3001													1A	1	281	10700	32500	43200	T R I			
4204		MR SANDEL SHUSTER, PHYSICIAN																				
4604		3525 AVE GIROUARD H4A 3C5																				
1001	43418500																					
2002		3531 AVE GIROUARD																				
2004		10 179	398	2500	9000	2,25000																
2999		10 179	P399	900	9000	81000																
3001						3,06000																
3001													2A	1	281	10900	29100	40000	T R I			

CERT.	EST.	
2/18/80	1/18/80	

VERSO

CERT. I. V.	
28-58051079183	

42418400

9FE1

6/01

Auberge Transition

3531 av. Du Parc H1A 3C5

CERT	REF
12/11/11	5/10/11

R
58

SERVICE D'ÉVALUATION

CODE	COMPTE	EMPLACEMENT - NOM, PROFESSION, RÉSIDENCE					C.C.	R.C.	C.C.	C.C.	C.C.	C.C.	C.C.	VALEUR EN DOLLARS			MUNICIPAL	REMARQUES
		DIV. CAD.	CADASTRE	SUBDIVISION	FRONT	PROFONDEUR								SUPERFICIE	SCOLAIRE	TERR. P. C.		
4203 4603	43418500	MR SARAH M MARCHISON																
		4542 EGLISE L'ÉPIQUE AV H4A 3C3																
		4531 <i>Édouard H4A 3C5</i> P.681 61279																
1001	43418600	3541 AVE GIROUARD																
2002		10 179 P399			1600	9000												
2004		10 179 P400			1800	9000												
2999																		
3001																		
4204 4604		MME YVETTE MARTEL																
		3541 AVE GIROUARD H4A 3C5																
1001	43418700	3545 AVE GIROUARD																
2002		10 179 P400			700	9000												
2004		10 179 P401			2090	9000												
2999																		
3001																		
4201 4601		MISE ILSE ADRIANA LURASCHI, PROFESSEUR																
		3545 GIROUARD H4A 3C5																
1001	43418800	3553 AVE GIROUARD																
2002		10 179 P401			425	9000												
2004		10 179 402			2500	9000												
2999																		
3001																		
4218 4618		SERGIO REALTIES INC																
		3553 AV GIROUARD H4A 3C5																
1001	43418900	3559-61 AVE GIROUARD																
2002		10 179 403			2500	9000												
3001																		
4203 4603		MME CHRISTINE KEMP																
		3559 AV GIROUARD H4A 3C6																

43418800

IFEI

4201 M. Digneuse
4601 10231 Sherbrooke H2B 2T7

ANNULÉ

CERT.	EFF.	7/
11/8/28	17/3/28	97

43418800

IFEI

4201 H. Jean Claude Fortin, Plombier
4601 3553 av. Girouard. H4A 3C5

CERT.	EFF.	7/
27/9/28	12/6/28	93M

43418800

IFEI

4201 M. Tsch Han Luong
4601 525 Montarville #2 Longueuil J4M 2M3
3554 Girouard H4A 3C5
4202 Mme Tsch Han Luong (Tsch Hi Luong)
4602 525 Montarville #2 Longueuil J4M 2M3
3554 Girouard H4A 3C5 (re-validated)

CERT.	EFF.	7/
27/9/28	12/5/28	93M

CODE	COMPTÉ	EMPLACEMENT - NOM, PROFESSION, RÉSIDENCE					REPART	RECY	CATEGORIE BÂTIMENT	SCOLAIRE		VALEUR EN DOLLARS			MUNICIPAL	REMARQUES
		DIV. CAT.	CADASTRE	SUBDIVISION	FRONT	PROFONDEUR				SUPERFICIE	TYPE	TERR. P. C.	TERRAIN	BÂTISSE		
1001	43419000	3547 AVE GIRQUARD														
2002		10 179	408		2400	9000										
2004		10 179	408		600	9000										
2999																
3001									2A	1	2B1	9550	24700	34250	T R 1	
4201		MR ROLAND PROULX, ADMINISTRATEUR														
4501		3567 AV GIRQUARD H4A 3C5														
1001	43419100	3575 AVE GIRQUARD														
2002		10 179	408		1200	9000										
2004		10 179	408		1800	9000										
2999																
3001									2A	1	2B1	9550	20200	29750	T R 1	
4204		MME ALBERTA DUCLOS														
4604		3575 AVE GIRQUARD H4A 3C5														
1001	43419200	3583 AV GIRQUARD														
2002		10 179	407		2400	9000										
2004		10 179	408		1200	9000										
2006		10 179	408		2400	9000										
2999																
3001									1B		2B1	14850	39250	54100	E 15 18-8	
4211		LES SOEURS DE LA CONGREGATION DE NOTRE DAME														
4611		2330 SHERBROUKE O H3H 1G8														
6001		RESIDENCE DE RELIGIEUSES														
1001	43419300	3591 AVE GIRQUARD														
2002		10 179	409		2400	9000										
2002					2375											
3001									2A	1	2B1	7600	56550	63150	T R 1	
4204		MR EGON GEXST, MERCHANT														
4604		2195 ADDINGTON														
5701		3591 AVE GIRQUARD														
1001	43419400	3595 AVE GIRQUARD														

CODE	COMPTE	EMPLACEMENT - NOM, PROFESSION, RÉSIDENCE					RECAP	CATEGORIE RATIER	SCOLAIRE		VALEUR EN DOLLARS			MUNICIPAL	REMARQUES
		DIV. CAD.	CADASTRE	SUBDIVISION	FRONT	PROFONDEUR			SUPERFICIE	BR-PP	TERR. P. C.	TERRAIN	BATISSE		
2002 2002	43419400	10 179	410		2900 2375	9000	2,14900								
3001								2A	1 281	7600	66650	63150	T R 1		
4204 4604		MR GUNAR GENST, MERCHANT 3595 GIROUARD H4A 3C5						1A							
7001		CH DE LA COTE ST ANTOINE													
1001	43419500	3781-83 AVE GIROUARD													
2002		10 179	P363		2200	9000	1,98000								
3001								2B	1 281	7100	33650	40750	T R 1		
4204 4604		MRS GEORGE FELDMAN (ANNIE TAX) 3783 AVE GIROUARD H4A 3C8						5A							
1001	43419600	3785-87 AVE GIROUARD													
2002		10 179	P363		1100	9000	99000								
2004		10 179	P364		1100	9000	99000								
2999							1,98000								
3001								2B	1 281	7100	31400	38500	T R 1		
4202 4602		M JEAN PAUL SOULIE, JOURNALISTE 3787 GIROUARD H4A 3C8						1P							
1001	43419700	3791-93 AVE GIROUARD													
2002		10 179	P364		2200	9000	1,98000								
3001								2B	1 281	7100	31400	38500	T R 1		
4204 4604		MRS JACK ISSER (MABEL BERSON) 3791 AVE GIROUARD H4A 3C8						5A							
1001	43419800	3795-97 AVE GIROUARD													
2002		10 179	365		3300	9000	2,97000								
3001								2B	1 281	10550	38250	48800	T R 1		
4205 4605		Mlle MARCELLE HANNY 3795 GIROUARD H4A 3C8						5P							

SERVICE D'ÉVALUATION

CODE	COMPTÉ	EMPLACEMENT - NOM, PROFESSION, RÉSIDENCE					* REGR ***	C C C C	SCOLAIRE		VALEUR EN DOLLARS			MUNICIPAL	REMARQUES	
		DIV. CAD.	CADASTRE	SUBDIVISION	FRONT	PROFONDEUR			SUPERFICIE	TA	TA	TERRAIN	BÂTISSE			TOTAL
1001	43419900	3805 AVE GIROUARD														
2002		10 179	P366		3300	9000	2,97000									
3001								2A	1 281	10950	23650	34200	T R 1			
4201		MRS ELLIOT S WERNER (JANE TOPKINS)														
4601		3805 AV GIROUARD H4A 3C8														
1001	43420000	3815-17 AVE GIROUARD														
2002		10 179	P367		3200	9000	2,88000									
3001																
4202		MR JAN CHABOT														
4602		1406 PINE AV O #1606 H3G 1B1														
1001	43420100	3819-21 AVE GIROUARD														
2002		10 179	P368		2900	9000	2,16000									
2004		10 179	P367		100	9000	9000									
2999							2,25000									
3001								4A	1 281	8050	31750	39800	T S 1			
4201		MR PETER DELMANN, INGENIEUR														
4601		BOITE POSTALE 248 V MONT ROYAL H3P 3C5														
1001	43420200	3825-27 AVE GIROUARD														
2002		10 179	P368		900	9000	81000									
2004		10 179	P369		1600	9000	1,44000									
2999							2,25000									
3001								2B	1 291	8050	35950	44000	T R 1			
4201		MR PETER DELMANN, INGENIEUR														
4601		21 JASPER V MONT ROYAL H3P 1J8														
1001	43420300	3829-31 AVE GIROUARD														
2002		10 179	P370		600	9000	72000									
2004		10 179	P369		1700	9000	1,53000									
2999							2,25000									
3001								2B	1 281	8050	34950	43000	T R 1			

CODE	COMPTE	EMPLACEMENT - NOM, PROFESSION, RÉSIDENCE					CATEGORIE URBAINE	SCOLAIRE	VALEUR EN DOLLARS			MUNICIPAL	REMARQUES		
		DIV. CAD.	CADASTRE	SUBDIVISION	FRONT	PROFONDEUR			SUPERFICIE	DIV.	TERR.			TERRAIN	BÂTISSE
4201 4401	43420300	MR PETER DELMANN, INGENIEUR 21 JASPER V MONT ROYAL H3P 1J8					1A	2							
1001 2002 3001	43420400	3835-37 AVE GIROUARD 10 179 9370 2500 9000 2,25000													
4201 4401		MR PETER DELMANN, INGENIEUR 21 JASPER V MONT ROYAL H3P 1J8					1A	2							
1001 2002 3001	43420500 A-41006 13-2-30	3843 AVE GIROUARD 10 179 371 3300 9000 2,97000													
4204 4404		M CLAUDE SOLIGNAC 3843 GIROUARD H4A 3C8					1F	1							
1001 2002 3001	43420600	3849 AVE GIROUARD 10 179 372 3300 9000 2,97000													
4202 4402		MRS MICHAEL SCHLEIFER (FRANCES BERG) 3849 GIROUARD H4A 3C8					2A	1							
7001 7002 7003 7004 7005 7005 7005 7006 7006 7007 7007 7007 7008 7009		RUELLE 3841 AVE GIROUARD VOIR 5494 AVE NOTRE DAME DE AVE NOTRE DAME DE GRACE 4025 AVE GIROUARD VOIR 5435-75 AVE NOTRE DAME GROVEHILL PLACE 4085-87 AV GIROUARD VOIR 5458 GROVEHILL PL 4115 AV GIROUARD VOIR 5457 GROVEHILL PL AVE DUQUETTE 4178 AV GIROUARD VOIR 5465 AV DUQUETTE BRODEUR 4251 AV GIROUARD AV VOIR 5464 AV BRODEUR MONKLAND AVE 4315 AVE GIROUARD VOIR 5463 MONKLAND AVE													
1001 2002 3001	43420700	4321-23 AVE GIROUARD 10 63 71 3000 9300 2,79000													

13420500

ANNULE

CFMI

4201 Dimensions R.V.C. Inc.

4201 C.P. 296 Succ. NOG 44 114596

CRAT.	EFF.	
10/10/82	12/21/82	82

43420500

1A51

4202 M. Henry Bauer

4602 3843 Piquard H/A 308

2A51

4203 M. Henry Bauer (Claude Tallon)

4603 3843 Piquard H/A 308

CRAT.	EFF.	
4/8/80	11/4/80	87

REMOG

CODE	COMPTE	EMPLACEMENT - NOM, PROFESSION, RÉSIDENCE						CATÉGORIE D'IMMEUBLE	SCOLAIRE	VALEUR EN DOLLARS			MUNICIPAL	REMARQUES	
		DIV. CAD.	CADASTRE	SUBDIVISION	FRONT	PROFONDEUR	SURFACE			TERR.	BÂTISSE	TOTAL			
4211 4611	43420700	MR JACK FRIEDMAN, JEWELLER 4578 OLD ORCHARD H4A 387						1A							
1001 2002 3001	43420800	4327-29 AV GIRQUARD 10 63 72 3000 9300 2,79000													
4201 4601 6701 6702		MR ROBERT M OGILVIE, GERANT 50 ORIOLE RD TORONTO ONT H4V 2G1 MONTREAL TRUST 1 PL VILLE MARIE CP 1900 STA 8 MTL H3B 3L6						1A	2	1 2B1	9950	25950	35900	T R 1	
1001 2002 3001	43420900	4333-35 AVE GIRQUARD 10 63 73 3000 9300 2,79000													
4201 4601		M NOEL DUBE, REPRESENTANT 4335 GIRQUARD H4A 3E5						1F	1	1 2B1	9950	34300	44250	T R 1	
1001 2002 3001	43421000	4341-43 AVE GIRQUARD 10 63 74 3000 9300 2,79000													
4212 4312 4612		MRS LOUIS J CHONG FAT CHOO POO (M GISELE AN THIN CHAN KWOK (CHEONG) 4341 AV GIRQUARD H4A 3E5						1A	1	1 2B1	9950	34300	44250	T R 1	
1001 2002 3001	43421100	4345-47 AVE GIRQUARD 10 63 75 3000 9300 2,79000													
4211 4611		MR YIP CHUCK YAN, CHEF 4347 AV GIRQUARD H4A 3E5						1A	1	1 2B1	9950	29550	39500	T R 1	
1001 2002	43421200	4353-55 AV GIRQUARD 10 63 76 3000 9300 2,79000													

CODE	COMPTE	EMPLACEMENT - NOM, PROFESSION, RÉSIDENCE					RECORD	RECORD	RECORD	RECORD	RECORD	RECORD	VALEUR EN DOLLARS			MUNICIPAL	REMARQUES		
		DIV. CAD.	CADASTRE	SUBDIVISION	FRONT	PROFONDEUR							SUPERFICIE	CATÉGORIE BÂTIMENT	SCOLAIRE			TERR. P. C.	TERRAIN
1001	43421200											28	1	281	9950	35100	45050	T R I	
4201																			
4601																			
1001	43421300																		
2002																			
3001																			
4202																			
4602																			
1001	43421400																		
2002																			
3001																			
4203																			
4603																			
1001	43421500																		
2002																			
3001																			
4211																			
4611																			
1001	43421600																		
2002																			
3001																			
4234																			
4207																			
4607																			
1001	43421700																		
2002																			

CODE	COMPTE	EMPLACEMENT - NOM, PROFESSION, RÉSIDENCE					* RECEP ***	EFF-C	CATEGORIE BÂTIMENT	SCOLAIRE		VALEUR EN DOLLARS			MUNICIPAL *	REMARQUES	
		DIV. CAD.	CADASTRE	SUBDIVISION	FRONT	PROFONDEUR				SUPERFICIE	GRUP	YERH. P. C.	TERRAIN	BÂTISSE			TOTAL
3201	43421700								2B	1	2B1	9950	26500	36450	T R 1		
4201		MRS KENNETH CHANTLER (BEULAH MCLEOD)					5A	1									
4401		5-57 NOTRE-DAME H4A 166 4583 Girouard H4A 3E5 F.681 (30-5-80) SL.															
1001	43421800																
2002		4389-91 AVE GIROUARD															
3001			10 63	82		3000	9300	2,79000									
3001									2B	1	2B1	9950	33300	43250	T R 1		
4204		M JEAN GUY TREMBLAY, CONSEILLER					1F	1									
4404		4389 GIROUARD H4A 3E5															
1001	43421900																
2002		4393-95 AVE GIROUARD															
3001			10 63	83		3000	9300	2,79000				9950	32300	42250	T R 1		
3001									2B	1	2B1	9950	34300	44250	T R 1		
4201		M PIERRE CORNIER 305					1F	1									
4401		4987 STE CATHERINE E H1V 2A1 4295 Girouard H4A 3E5															
4202		Mlle MONIQUE ROBILLARD 40X					3F	1									
4203		M ROBERT ROBILLARD 30X					1F	1									
		F.661 6-12-79 J.S.															
1001	43422000																
2002		4401-03 AVE GIROUARD															
3001			10 63	84		3000	9300	2,79000									
3001									2B	1	2B1	9950	33300	43250	T R 1		
4203		MR JOHN GODLEY 4401 Girouard H4A 3E5					1A	1									
4403		5366 SNOODON AV H3X 1Y4 F.681 (26-9-80) J.M.															
4204		MRS JOHN GODLEY (CLAUDETTE DEHERS)					2A	1									
4404		5366 SNOODON AV H3X 1Y4															
1001	43422100																
2002		4405-07 AVE GIROUARD															
3001			10 63	85		3000	9300	2,79000									
3001									2B	1	2B1	9950	33300	43250	T R 1		
4202		MME ARNEL GERVAIS (FERNANDE LANGOIX)					6F	1									
4402		1078 NOTRE-DAME H2V 1B1 4405 Girouard H4A 3E5 F.681 (14/12/79) J.S.															

CODE	COMPTE	EMPLACEMENT - NOM, PROFESSION, RÉSIDENCE					W.C.	E.C.	R.C.	R.F.C.	C.É.	SCOLAIRE		VALEUR EN DOLLARS			MUNICIPAL	REMARQUES
		DIV. CAD.	CADASTRE	SUBDIVISION	FRONT	PROFONDEUR						SUPERFICIE	BR.	TERR. P. C.	TERRAIN	BÂTISSE		
1001	43422200	4413-15 AVE GIROUARD																
2002		10 63	86		3000	9300												
3001										28	1 281	9950	33300	43250	T R I			
4202		MME ANDRE PETROWSKI (GEORGETTE VISDA DIDELOT)																
4602		4413 AV GIROUARD H4A 3E5																
1001	43422300	4417-19 AVE GIROUARD																
2002		10 63	87		3000	9300												
2002						9200												
3001										28	1 281	9950	33300	43250	T R I			
4201		MR ANDREW PAK YAN WONG																
4601		4419 GIROUARD H4A 3E5																
4202		MR LEO KAI YAN WONG																
4602		5060 CIRCLE RD H3W 2A1																
1001	43422400	4425-27 AVE GIROUARD																
2002		10 63	88		3000	9200												
2002						8800												
3001										28	1 281	9600	34950	44650	T R I			
4212		M SALVATORE CANDIDO, JOURNALIER																
4612		4425 AV GIROUARD H4A 3E5																
1001	43422500	4425-31 AVE GIROUARD																
2002		10 63	89		3000	8800												
2002						8000												
3001										28	1 281	9300	34250	43550	T R I			
4204		MR GIAM B CAPORICCI, NURSERY MAN																
4604		4431 AVE GIROUARD H4A 3E5																
1001	43422600	4445-55 AVE GIROUARD																
2002		10 63	90		3230	8000												
2002						3090												
2004		10 63	P91		7275	6800												
2004						6000												
2999																		

93422200

1952.

4203 H. Norman N. Bath, home d'off.

~~4603 - 140 Elmridge Dr #1513 Toronto Ontario~~

64 Glenora rd Hampstead H3X - H6 8-181

3179

2912.

4204 Mrs Norman N. Bath (Anna Beville)

~~4604 - 140 Elmridge Dr #1513 Toronto Ontario~~

64 Glenora rd Hampstead H3X - H6 8-181

3179

4105 H. Harold Burrows Bath (1222/22-11-80) 1951

C. 17-8-80 (6-5-80)

CERT.	EFF.	9/
22/5/80	6/5/80	93M

CODE	COMPTE	EMPLACEMENT - NOM, PROFESSION, RÉSIDENCE					CATEGORIE BÂTIMENT	SCOLAIRE		VALEUR EN DOLLARS			MUNICIPAL	REMARQUES		
		DIV. CAD	CADASTRE	SUBDIVISION	FRONT	PROFONDEUR		SUPERFICIE	TERR. P. C.	TERRAIN	BÂTISSE	TOTAL				
3001	43422600															
4201		BASKATONG QUARTZ PRODUCTS LIMITED					CA									
4801		360 ST JACQUES O H2Y 1P5														
5701		BOITE POSTALE 337 STATION N D G H4A 3P6														
1001	43423000	LOT AVE GIROUARD														
2002		10 64		P41												
2004		10 64		P1												
2006		10 64		P2												
2008		10 64		P3												
2010		10 63		P96												
2012		10 63		P97												
2014		10 63		P98												
2016		10 63		P99												
2018		10 63		P100												
2020		10 63		P101												
2022		10 63		92												
2024		10 63		93												
2026		10 64		P42												
2028		10 64		P43												
2030		10 64		P44												
2999						30,46900										
3001							68	281	91400		91400	803	18-2			
4204		LA VILLE DE MONTRÉAL (SERVICE DES IMMEUBLES)														
4804		275 NOTRE-DANE, E. H2Y 1C6														
6001		PLACE GUILLAUME COUTURE														
6002		FINS PUBLIQUES														
7001		TERREBONNE														
7003		4507 AV GIROUARD VOIR 5470 CH DE LA COTE ST LUC														
7004		CH. DE LA COTE ST LUC														
7006		TRAVERSEZ														
7007		CH. DE LA COTE ST LUC														
1001	43423150	4540 AVE GIROUARD														
2002		10 65		77	5000	2410					5,69200					
3001																
4203		MR DANIEL ROSENTHAL, REALTOR					1A									
4803		3515 REDFATH H3C 2G7														
4204		MR NORMAN MAEUS, NOTARY					1A									
4804		406 MC GILL H5G3 H2Y 2H6														
1001	43423250	4530 AV GIROUARD														

VERS

1342.3150

Time Diving Musters (John Lanton) 2A12
637 Berlyon Ave Westmount H3Y2V1

H Kenneth Lanton - Physician
4850 Cote de Neige #2004 V21

Mrs Clara B. Lanton 3A12
44 Ocean Bay Club Drive Fort Lauderdale Florida USA

134189	2/1/79
--------	--------

CODE	COMPTE	EMPLACEMENT - NOM, PROFESSION, RÉSIDENCE					CATEGORIE D'IMMEUBLE	RENTÉ	SCOLAIRE		VALEUR EN DOLLARS			MUNICIPAL	REMARQUES	
		DIV. CAD.	CADASTRE	SUBDIVISION	FRONT	PROFONDEUR			SUPERFICIE	TERR.	TERR. P. C.	TERRAIN	BÂTISSE			TOTAL
2002 2002	43423250 A-42267	10 66	79	5500	9750	5,37300										
3001	26-3-80				9750				3A	1	281	21500	116900	138400	T R 1	
4201 4601		MRS SIMON DAHAN (BARBARA J. RISSMAN) 4586 EARNSCLIFFE AV. H3X 2P2					5A	1								
1001	43423350	4522 AVE GIRQUARD														
2002 2002		10 66	79	5500	9780	5,37600										
3001					9790				3A	1	281	21500	83350	104850	T R 1	
4203 4603		MR SAMI YOUSFAN 2480 MANTRA ST LAURENT H4M 1R5					1A	2								
4204 4604		MRS SAMI YOUSFAN (LILY COHEN) 2480 MANTRA ST LAURENT H4M 1R5					2A	2								
1001	43423600	4516 AVE GIRQUARD														
2002		10 66		5500	9830	5,41200										
3001									3A	1	281	21650	82250	103900	T R 1	
4204 4604		MRS JOSEPH D. MENDELSSOHN (SARAH KISVER 2/3) 4516 GIRQUARD H4A 3E6					5A	1								
4207 4607		MR HARRY BIERBRIER 1/6, SALESMAN 4516 AVE GIRQUARD #2 H4A 3E6					1A	1								
4210 4610		MR MARVIN EKERS 1/6, INSCÉ CLERK 4516 AVE GIRQUARD H4A 3E6					1A	1								
1001	43423700	4510 AVE GIRQUARD														
2002		10 66		5400	9830	5,30600										
3001									3A	1	281	21200	96400	117600	T R 1	
4201 4601		M J ROBERT NOEL VEZINA 1874 BL BOUCHERVILLE ST BRUNO J3V 4H6					1A	2								
1001	43423800	4500 AVE GIRQUARD														
2002		10 66		6900	9830	6,77900										
3001									3A	1	281	27100	90000	117100	T R 1	

43423250

1962

4202 H. Newman N. Booth

4202 1st Glenmore Rd Hampstead H3X 3M9

1952

4202 H. Newman N. Booth (Arms Rev. H)

4202 1st Glenmore Rd Hampstead H3X 3M9

1962

4204 H. Healey Belmont Booth

4204 140 Elmwood Ave #1513 Juvato Ont

CONF.	EXP.	
15/11/62	12/11/62	

REVISED

CODE	COMPTE	EMPLACEMENT - NOM, PROFESSION, RÉSIDENCE						P.A.S.	R.C.	C.C.	C.C.	VALEUR EN DOLLARS			MUNICIPAL	REMARQUES
		DIV. CAD.	CADASTRE	SUBDIVISION	FRONT	PROFONDEUR	SUPERFICIE					TERRAIN	BÂTISSE	TOTAL		
4201 4301	43423800	M J ALBERT NOEL VEZINA 1074 BL BOUCHERVILLE ST BRUNG														
7501		TERREBONNE														
1001	43423900	4492-90 AVE GIROUARD														
2002		10 176A P92			3980	4550										
3001																
4204 4304		MME ADRIEN SCHIN (EGLANTINE BORDUAS) 4492 AV GIROUARD H4A 3E4														
1001	43423950	4484-82 AVE GIROUARD														
2002		10 176 A-91-1			3400	9750										
3001																
4204 4304		MR LEONARD SILVERWOOD, SCHOOL PRINCIPAL 4484 AVE GIROUARD H4A 3E4														
1001	43424050	4460-78 AVE GIROUARD														
2002		10 176 A-90-1			1666	9750										
2004		10 176 A-91-2			1600	9750										
2999																
3001																
4204 4304		MME JEAN P DE MONTIGNY (FERNANDE SHANKS) 4478 GIROUARD AVE H4A 3E4														
1001	43424100	4472-70 AV GIROUARD														
2002		10 176A 90-2			3340	9760										
3001																
4201 4301		M ROBERT BEAUGGIN, CONCEPTEUR MECANICU 4472 AV GIROUARD H4A 3E4														
1001	43424200	4466-66 AVE GIROUARD														
2002		10 176A 89-1			2500	9750										

VERSO

45424100

Home Andre Paul Homme (Jequeline Beaufort) ^{2/21}
2935 ~~Temple~~ Hat 1022

4472 ~~Finch~~ H4A 3E4

1.01 (30-5-80) 8/

EXPT	SPF
15/11/80	1/1/79

CODE	COMPTE	EMPLACEMENT - NOM, PROFESSION, RÉSIDENCE						MUNICIPAL	REMARQUES						
		DIV. CAD.	CADASTRE	SUBDIVISION	FRONT	PROFONDEUR	SUPERFICIE			SCOLAIRE	VALEUR EN DOLLARS				
							EST.	OFF.	TERR.	BÂTIM.	TOTAL				
3001	43424200														
4203		M HUX BANG, VIOLONISTE						1F	1						
4203		4466 AV GIROUARD H4A 3E4													
4204		MME HUX BANG (FRANCINE LUPIEN)						4F	1						
4204		4466 AV GIROUARD H4A 3E4													
1001	43424300														
2002		4460-58 AV GIROUARD													
2002		10 176A	87-2		2500	9750	2,43700								
3001															
2002		4454-50 AVE GIROUARD													
2002		10 176A	88-2		3100	9750	3,02200								
2004		10 176A	88-1		1950	9750	1,90100								
2999							4,92300								
3001															
2002		4452 AV GIROUARD													
2002		10 176A	87-2		1950	9750	1,90100								
2004		10 176A	87-1		3100	9750	3,02200								
2999							4,92300								
3001															
4201		Mlle NORMA KASPARTIAN													
4201		4452 AV GIROUARD						3F	1						
1001	43424600														
2002		4438-36 AVE GIROUARD													
2002		10 176A	87-2		1950	9750	1,90100								
2004		10 176A	87-1		3100	9750	3,02200								
2999							4,92300								
3001															
4201		M GILBERT NEY													
4201		4438 GIROUARD H4A 3E4						1F	1						
4202		MME GILBERT NEY (THERESE LIARD)						2F	1						
4202		4438 GIROUARD H4A 3E4													
1001	43424700														
2002		4430-28 AVE GIROUARD													
2002		10 176A	88-2		3390	9740	3,25000								

CODE	COMPTE	EMPLACEMENT - NOM, PROFESSION, RÉSIDENCE					CATEGORIE BÂTIMENT	SCOLAIRE		VALEUR EN DOLLARS			MUNICIPAL	REMARQUES	
		DIV. CAD.	CADASTRE	SUBDIVISION	FRONT	PROFONDEUR		SUPERFICIE	TERR. P. C.	TERRAIN	BÂTISSÉ	TOTAL			
3001	43424700														
4201		M JEAN LABBE					IF	1	2B1	11650	31300	42950	T R 1		
4601		4428 AV GIROUARD H4A 3E4													
4202		MME JEAN LABBE (SIMONNE L HEUREUX)					IF	1							
4602		4428 AV GIROUARD H4A 3E4													
1001	43424800	4420-13 AV GIROUARD													
2002		10 176A 86-1		1680	9760	1,62500									
2004		10 176A 86-2		1680	9760	1,62500									
2999						3,25000									
3001															
3001															
4211		MRS WILFRED HOWATT KERR (CLARISSA JANE CONVERSE)					SA	1							
4611		4414 AV GIROUARD H4A 3E4													
1001	43424900	4414-14 AVE GIROUARD													
2002		10 175A 85-1		3340	9760	3,25000									
3001															
3001															
4212		M ANTOINE N ATTALLA, COMMISS					IF	1							
4612		4414 AVE GIROUARD H4A 3E4													
1001	43425000	4406-04 AVE GIROUARD													
2002		10 176A 84		5000	9750	4,87500									
3001															
3001															
4204		M GAETAN POIRIER, COMPTABLE					IF	1							
4604		4404 AVE GIROUARD H4A 3E4													
1001	43425100	4394 AVE GIROUARD													
2002		10 176A 83		5000	9750	4,87500									
3001															
3001															
4204		MR DAVID F Y LEE, HEAD WAITER					SA	1							
4604		4394 AVE GIROUARD H4A 3E4													

CODE	COMPTE	EMPLACEMENT - NOM, PROFESSION, RÉSIDENCE					RECORD	R	P	P.F.C.	CATEGORIE D'IMMEUBLE	SCOLAIRE			VALEUR EN DOLLARS			MUNICIPAL	REMARQUES	
		DIV. CAD.	CADASTRE	SUBDIVISION	FRONT	PROFONDEUR						SUPERFICIE	TERRAIN	BÂTISSE	TOTAL					
1001	43425200	4366-84	AVE GIROUARD																	
2002		10 176A	P82		3700	9780														
3001										2B	1	281	12850	33350	46200	T	R	I		
4204		MME JOSEPH E LANIEL (EGLANTINE VIAU)																		
4604		4386 AVE GIROUARD H9A 3E4																		
1001	43425300	4374-72	AV GIROUARD																	
2002		10 176A	P82		1300	9750														
2004		10 176A	P81		1760	9750														
2006		10 176A	P104		1760	300														
2999																				
3001										2B	1	281	10800	39800	50600	T	R	I		
4212		MR MICHEL TOMACHEVSKY																		
4612		4372 AV GIROUARD H9A 3E4																		
4213		MRS MICHEL TOMACHEVSKY (GALINA KOJINI)																		
4613		4372 AV GIROUARD H9A 3E4																		
1001	43425400	4370-68	AVE GIROUARD																	
2002		10 176A	P81		3260	9750														
2004		10 176A	P104		3260	300														
2999																				
3001										2B	1	281	11650	38150	49800	T	R	I		
4204		M PAUL H DESSANE, PROFESSEUR																		
4604		4368 AVE GIROUARD H9A 3E4																		
1001	43425500	4360-58	AVE GIROUARD																	
2002		10 176A	80-2		3500	9750														
3001										2B	1	281	12200	31300	43500	T	R	I		
4204		MR YING T J WONG, LAUNDRY OWNER																		
4604		4360 AV GIROUARD H9A 3E4																		
1001	43425600	4356-54	AVE GIROUARD																	
2002		10 176A	80-1		1500	9750														
2004		10 176A	79-2		1750	9750														
2999																				

CODE	COMPTE	EMPLACEMENT - NOM, PROFESSION, RÉSIDENCE					REZ-DE-CHAUSSÉE	ÉTAGES	CATEGORIE D'IMMEUBLE	SCOLAIRE		VALEUR EN DOLLARS			MUNICIPAL	REMARQUES
		DIV. CAD.	CADASTRE	SUBDIVISION	FRONT	PROFONDEUR				SUPERFICIE	DEGRÉ	TERR. P. C.	TERRAIN	BÂTISSE		
3001	43425600								2B	1	281	11250	30650	41900	T R 1	
4201		M CLAUDE COFSKY, ARCHITECTE														
4301		4354 AV GIROUARD H4A 3E4														
1001	43425700															
2002																
2002			10 176A	79-1		3250	9750									
3001									2B	1	281	11250	30650	41900	T R 1	
4211		M GILBERT MANSEAU, INGENIEUR														
4311		4360 CRODLBROOK AV														
1001	43425800															
2002																
2002			10 176A	78-4		2600	9750									
2004						3200	IRR									
2004			10 176A	78-3		600	17400						44400			
2599													3,12000			
3001									2B	1	281	11150	38100	49250	T R 1	
4207		MR OSCAR RADY, DECORATOR														
4307		4340 AVE GIROUARD H4A 3E4														
1001	43425900															
2002																
2004			10 176A	78-2		600	7400						44400			
2004			10 176A	78-1		1200	IRR						1,31100			
2008						1800	9750									
2599			10 176A	77-2		1400	9750						1,36500			
													3,12000			
3001									2B	1	281	11150	40500	51650	T R 1	
4201		MR NORVALD BRAGG, JOURNALIER														
4301		4332 AV GIROUARD H4A 3E4														
1001	43426000															
2002																
2002			10 176A	77-1		3600	9750						3,51000			
3001									2B	1	281	12500	28950	41450	T R 1	
4211		MRS LUCIA, ENTREPRENEUR														
4311		3407 WILSON H4A 2E4														
4312		MME ALICE LENOIR (GISELE GERALD)														
4312		3467 WILSON H4A 2E4														
4313		Mme Waldor Renner (Gisèle Gérald), manufacturière														
4613		3467 Wilson av H4A 2E4														

CERT.	REP.
20/9/80	18/6/80
	93M

CODE	COMPTE	EMPLACEMENT - NOM, PROFESSION, RESIDENCE					CATEGORIE D'IMMEUBLE	SCOLAIRE	VALEUR EN DOLLARS			REMARQUES	
		DIV CAD.	CADASTRE	SUBDIVISION	FRONT	PROFONDEUR			SUPERFICIE	TERRAIN	BÂTISSE		TOTAL
7001 7002	43426000	4310 AVE GIROUARD VOIR 5507-01			NONKLAND AVE								
1301	43426200	4250-46 AVE GIROUARD											
2002		10 176A	P162		1958	IRR				49700			
2002						2683							
2004		10 176A	22-2		3025	9760				2,95400			
2006		10 176A	P163		405	670				2900			
2999										3,47900			
3001													
4201 4401		M JACQUES AUVRAY, DRAFTSMAN			4248 GIROUARD	H4A 3C9							
1001	43426300	4242-40 AVE GIROUARD											
2002		10 176	A-21		5000	9704				4,67500			
3001													
4204 4604		PREP SCHOOL INC			4240 AVE GIROUARD	H4A 3C9							
1001	43426400	4224-22 AVE GIROUARD											
2002		10 176A	20-2		2500	9750				2,41800			
3001													
4204 4607		M ALPHONSE D BOYER, ETUDIANT											
4607		M LOUIS A BOYER, ETUDIANT			492 STRATHCONA	WESTMOUNT H3Y 2X117							
5701		254 KETCALFE #2 WESTMOUNT			H32 2J1								
1001	43426500	4220-10 AVE GIROUARD											
2002		10 176A	20-1		2500	9750				2,43600			
3001													
4202 4602		MR DUNSTAN A ROBERTS											
4203 4603		MRS DUNSTAN A ROBERTS											

CODE	COMPTE	EMPLACEMENT - NOM, PROFESSION, RÉSIDENCE					P. C. 1979	P. C. 1980	P. C. 1981	P. C. 1982	P. C. 1983	P. C. 1984	P. C. 1985	P. C. 1986	P. C. 1987	P. C. 1988	P. C. 1989	P. C. 1990	VALEUR EN DOLLARS			MUNICIPAL	REMARQUES	
		DIV. CAD.	CADASTRE	SUBDIVISION	FRONT	PROFONDEUR													SUPERFICIE	DATE	TERR. P. C.			TERRAIN
1001	43426600			4212-10 AVE GIROUARD																				
2002			10 176	PA-19	3000	9750																		
3001														28	1 281	10450	45450	55900				T R 1		
4201				M DOMINIC PAGNE																				
4301				4212 AV GIROUARD H4A 3C9																				
1001	43426650			4208-06 AVE GIROUARD																				
2002			10 176	PA-19	2000	9750																		
2004			10 176	PA-18	1000	9750																		
2999																								
3001														28	1 281	10450	44200	54650				T R 1		
4211				ESTATE RUFUS L BOND																				
5701				ATT MONTREAL TRUST COMPANY EXECUTEUR																				
5702				777 DORCHESTER O H3B 4A8																				
1001	43426700			4198-96 AVE GIROUARD																				
2002			10 176A	P18	4000	9750																		
3001														28	1 281	13900	47300	61200				T R 1		
4211				MME EUGENE LEMIEUX (JEANNINE LAPIERRE)																				
4311				4198 AV GIROUARD H4A 3C9																				
1001	43426800			4192-90 AVE GIROUARD																				
2002			10 176A	P17	3450	9750																		
3001														4A	1 281	12000	27300	39300				T R 1		
4212				M JEAN DESROSIERS, AVOCAT																				
4312				4190 AV GIROUARD H4A 3C9																				
1001	43426900			4188-86 AV GIROUARD																				
2002			10 176A	P16	1600	9750																		
2004			10 176A	P17	1550	9750																		
2999																								
3001														28	1 281	11000	41050	52050				T R 1		
4211				MR ALEXANDER IOANNIDES, SUPERVISOR																				
4311				115 LAKE AV DONVALZP780																				

13 13

VERSO

43224100

3831

1001 Ville Recle Divand
1001 2255 022 Anctand au NDA 3A7

REB30

CCAT	REF
101670	112100

CODE	COMPTE	EMPLACEMENT - NOM, PROFESSION, RÉSIDENCE						CATÉGORIE D'IMMEUBLE	SCOLAIRE	VALEUR EN DOLLARS			REMARQUES		
		DIV. CAD.	CADASTRE	SUBDIVISION	FRONT	PROFONDEUR	SUPERFICIE			DATE	TERR. P. C.	TERRAIN		BÂTIMENT	TOTAL
1001	43427000	4172-70 AV. GIROUARD													
2002		10 176A	P16		3400	9750	3,31500								
3001								28	1	281	11900	38550	50450	T R 1	
4201		M FERNAND TREMBLAY, MENUISIER						18	1						
4601		5693 ST JACQUES - H4A 2E6 4172 Boulevard H4A 3C9 F-681 6-12-79													
1001	43427100	4168-66 AVE GIROUARD													
2002		10 176A	15		5000	9750	4,87500								
2004		10 176A	P14		650	2000	1000								
2999							4,86500								
3001								28	1	281	17450	42200	59650	T R 1	
4203		M CLAUDE PROULX						18	1						
4603		4166 GIROUARD H4A 3C9													
4204		M JEAN DUCLOS						18	1						
4604		4166 GIROUARD H4A 3C9													
1001	43427200	4154-52 AVE GIROUARD													
2002		10 176	PA-14		5000	1875	4,96500								
2002						9750									
3001								28	1	281	17400	44600	62000	T R 1	
4204		M ANDRE CARGENEL, EMP MUN						18	1						
4604		4152 GIROUARD H4A 3C9													
1001	43427300	4142 AVE GIROUARD													
2002		10 176A	P13		2500	9750	2,43760								
3001								2A	1	281	8760	16700	25460	T R 1	
4204		MRS CLARENCE A PORTER (MARY ANN CUNNINGHAM 1/2)						SA	1						
4604		4142 AV GIROUARD H4A 3C9													
4207		MRS CLARENCE A PORTER (MARY ANN CUNNINGHAM 1/2),						SA 1	1						
4307		USUFRUCTUARY													
4607		4142 AV GIROUARD H4A 3C9													
1001	43427400	4138 AVE GIROUARD													
2002		10 176A	P13		2500	9750	2,43760								

CODE	COMPTE	EMPLACEMENT - NOM, PROFESSION, RESIDENCE					REMARQUES	MUNICIPAL	SCOLAIRE	VALEUR EN DOLLARS						
		DIV. CAD.	CADASTRE	SUBDIVISION	FRONT	PROFONDEUR				SUPERFICIE	TERRAIN	BÂTISSE	TOTAL			
3001	43427400								4A	1	281	8750	27400	36150	T R I	
4204		MRS RICHARD S BIRKS (FRANCES G BALL)					5A									
4604		4138 AVE GIROUARD H4A 3C9														
1001	43427500															
2002		4130-23 AVE GIROUARD														
3001			10 176A	12		5000	9750	4,87500								
3001									2B	1	281	17450	39700	57150	T R I	
4204		Mlle CAROLINE LEDUC 1/4					3F									
4207		Mlle ANGELINE LEDUC 1/2					3F									
4607		4128 AVE GIROUARD H4A 3C9														
4213		MME REVE GARANT (GABRIELLE LEDUC 1/4)					5F									
4613		4130 GIROUARD H4A 3C9														
1001	43427600															
2002		4116-14 AVE GIROUARD														
3001			10 176A	P11		3300	9750	3,21750								
3001									2B	1	281	11500	29900	41400	T R I	
4212		M VITO A SAURO, DESSINATEUR					1F									
4612		4116 AV GIROUARD H4A 3C9														
1001	43427700															
2002		4112-10 AVE GIROUARD														
2004			10 176A	P11		1700	9750	1,65750								
2999			10 176A	P10		2500	9750	2,43400								
								4,09150								
3001									2B	1	281	14650	36500	51150	T R I	
4204		MRS CHARLES BOWERS (GERTRUDE A RICHARDSON)					8A									
4604		4110 GIROUARD H4A 3C9														
5701		<i>Att: Compagnie Montreal Trust</i>														
5702		<i>Service de Location</i>														
5703		<i>c. P. 1900, Sect. B, Htt H3 B 366 C. 19/9/80 (1/180)</i>														
1001	43427800															
2002		4098-96 AV GIROUARD														
2004			10 176A	P10		2500	9750	2,43800								
2999			10 176A	P9		1260	9750	1,21900								
								3,65700								
3001									2B	1	281	13100	37450	50550	T R I	
4201		MME JULES GAUVREAU (FRANCE SIMARD)					2F									
4601		4096 AV GIROUARD H4A 3C9														

CODE	COMPTE	EMPLACEMENT - NOM, PROFESSION, RÉSIDENCE					V. C. 4346 REGR. 21	V. C. 4347 REGR. 22	V. C. 4348 REGR. 23	V. C. 4349 REGR. 24	V. C. 4350 REGR. 25	V. C. 4351 REGR. 26	V. C. 4352 REGR. 27	V. C. 4353 REGR. 28	V. C. 4354 REGR. 29	V. C. 4355 REGR. 30	VALEUR EN DOLLARS			MUNICIPAL	REMARQUES		
		DIV. CAD.	CADASTRE	SUBDIVISION	FRONT	PROFONDEUR											SUPERFICIE	CATÉGORIE D'IMMEUBLE	SCOLAIRE			TERRAIN	BÂTIMENT
1001	43427900	4094-92	AV	GIRQUARD																			
2002		10 176A	PP		3760	9750	3,65400																
3001																							
4201		M JOSEPH RAYMOND CHAISSON, DIRECTEUR TV																					
4601		3472 STANLEY 434-129																					
7801		4094 Girouard H4A 309																					
7802		4080 AV GIRQUARD VOIR 4041 OLD ORCHARD AV																					
		AV NOTRE DAME DE GRACE																					
1001	43427950	3864	AVE	GIRQUARD																			
2002		10 177	P398		3040	2433	74000																
3001																							
4202		MRS ANNE HAWTHORNE PATTISON																					
4602		3864 GIRQUARD MTL H4A 307																					
6101		OCCUPATION DU DOMAINE PUBLIC			VALEUR	27																	
1001	43428000	3856-54	AVE	GIRQUARD																			
2002		10 177	382		2500	9000	2,25000																
3001																							
4201		M CLAUDE GAUDRY, MEDECIN																					
4601		5340 DES BOULEAUX HIT 2P5																					
1001	43428100	3852-50	AVE	GIRQUARD																			
2002		10 177	381		2500	9000	2,25000																
3001																							
4202		MME REAL SEGUN (LOUISE BLAIN)																					
4602		5399 GROVERHILL H4A 1J8																					
1001	43428200	3844-42	AVE	GIRQUARD																			
2002		10 177	380		2500	9000	2,25000																
3001																							
4211		MME GILLES DARSEREAU (YOLANDE LARIVIERE)																					
4611		3844 AVE GIRQUARD H4A 3C7																					

43428000

1931

4202 M. Robert Paul

4602 12225 Warrim H4K 109

1931	29-10	10
------	-------	----

CODE	COMPTE	EMPLACEMENT - NOM, PROFESSION, RÉSIDENCE					* N	* N	* N	* N	* N	* N	VALEUR EN DOLLARS			MUNICIPAL	REMARQUES
		DIV. CAD.	CADASTRE	SUBDIVISION	FRONT	PROFONDEUR							SUPERFICIE	SCOLAIRE	TERR. P. C.		
1001	43428300	3838-36 AVE GIROUARD															
2002		10 177	379	2500	9000	2,25000											
3001																	
4201		MME MICHELINE DUMAINE, PROFESSEUR															
4601		3838 AV GIROUARD H4A 3C7															
4202		M GILLES FRANCOEUR, JOURNALISTE															
4602		3838 AV GIROUARD H4A 3C7															
1001	43428400	3832-30 AVE GIROUARD															
2002		10 177	378	2500	9000	2,25000											
3001																	
4204		MME FREDERIC BORDUAS (CECILE CADIEUX)															
4604		3832 AVE GIROUARD H4A 3C7															
1001	43428500	3826-24 AVE GIROUARD															
2002		10 177	377	2500	9000	2,25000											
3001																	
4205		MME IRENE LANDREVILLE, PSYCHOLOGUE															
4605		3826 AV GIROUARD H4A 3C7															
1001	43428600	3818 AVE GIROUARD															
2002		10 177	376	2500	9000	2,25000											
3001																	
4201		MRS JAMES GOLLAND (LILLIAN SMALLMEN)															
4601		3818 AV GIROUARD H4A 3C7															
1001	43428700	3814-12 AVE GIROUARD															
2002		10 177	375	2500	9000	2,25000											
3001																	
4204		M MARCO AGOSTINI, NETTOYEUR															
4604		3814 GIROUARD H4A 3C7															

CODE	COMPTE	EMPLACEMENT - NOM, PROFESSION, RÉSIDENCE					P.C.	P.C.	P.C.	P.C.	P.C.	P.C.	SCOLAIRE		VALEUR EN DOLLARS			MUNICIPAL	REMARQUES		
		DIV. CAD.	CADASTRE	SUBDIVISION	FRONT	PROFONDEUR							SUPERFICIE	CATÉGORIE BÂTIMENT	CH. P.	TERR. P. C.	TERRAIN			BÂTISSÉ	TOTAL
1001	43428600	3808-06	AV GIROUARD																		
2002		10 177	374	2500	9000	2,25000															
3001												28	1 281	8050	24600	32650					
4204		MR PATRICK KIRKEY, MERCHANT																			
4604		2245 LAKESHORE DR DORVAL H9S 2G4B0																			
1001	43428900	3604-02	AVE GIROUARD																		
2002		10 177	373	2500	9000	2,25000															
3001												28	1 281	8050	32650	40700					
4201		MRS IRA ALLISON (CRECETA BABB) VERSO																			
4601		1057 WOODSIDE DR DOL DES ORREAUX H9B 1R1																			
1001	43429000	3796-94	AVE GIROUARD																		
2002		10 177	372	2500	9000	2,25000															
3001												28	1 281	8050	52450	60500					
4202		MME GASPAR LEGUINA (MARIE JEANNE LECCISI)																			
4602		195 EXBURY RD #1102 DOWNSVIEW ONT																			
4203		MR LIONEL F NEWBERY, MANAGER																			
4603		5950 BATHURST TORONTO ONT																			
5701		ATT PETER DELMANN																			
5702		21 JASPER V MONT ROYAL H3P 1J8																			
1001	43429100	3790-88	AVE GIROUARD																		
2002		10 177	371	2500	9000	2,25000															
3001												28	1 281	8050	35950	44000					
4201		M PAUL BOUCHER, COMPTABLE																			
4601		3790 AV GIROUARD H4A 3C7 <i>420 av Lansdowne, Westmount #3/202</i>																			
4202		MME PAUL BOUCHER (ROMA BONKOWSKY)																			
4602		3790 AV GIROUARD H4A 3C7 <i>420 av Lansdowne, Westmount #3/202</i>																			
1001	43429200	3784-80	AV GIROUARD																		
2002		10 177	P439	1200	6560	1,02600															
2004		10 177	P431	1300	2440	31600															
2006		10 177	P432	1300	2450	31700															
2008		10 177	P433	1300	2450	31700															
2010		10 177	P434	1300	1250	16100															

734 289-60

1A12

4202 N. Noeman N. Barth, Hom. d.a. ff

4602 64 Glenmore Rd. Hampstead H3X 3M9

2A12

4203 Mrs. Noeman N. Barth (Anne Rivitt)

4602 64 Glenmore Rd. Hampstead H3X 3M9

DATE	TIME	INITIALS
22/9/80	12/6/80	93 M

CODE	COMPTE	EMPLACEMENT - NOM, PROFESSION, RÉSIDENCE					SCOLAIRE	VALEUR EN DOLLARS			REMARQUES			
		DIV. CAD.	CADASTRE	SURDIVISION	FRONT	PROFONDEUR		SUPERFICIE	TERR. P. C.	TERRAIN		BÂTISSE	TOTAL	
2999	43429200													
3001														
4204														
4804														
5701														
5702														
7001														
1001	43429300													
2002														
2304														
2999														
3001														
4204														
4804														
5701														
5702														
7001														
1001	43429400													
2002														
2002														
2004														
2004														
2999														
3001														
4204														
4804														
6001														
6002														
7001														
7002														
7003														
1001	43429500													
2002														
3001														

43429300

ANNULE 8 AT 1

4201 M^{rs} Maurice Day Baldwin
(Boulevard Wellington)

5701 Atl. Mutual Trust Co

5702 777 Dorchester Q. H3B 4A8

SPR	5/2
4/8/80	19/3/80

43429300

1 F 1

4202 M^{rs} Jean Yves Guillet

4602 3476 Ginnard H4A 3C7

1 F 1

4203 M^{rs} Marcel Guenet

ATT. M^{rs} Jean Yves Guillet 1681 (310) 222

Unité 1, 295 St. Simeon

Chemin Royal H7W 3T8

SPR	5/2
4/8/80	27/3/80

COMMUNAUTÉ URBAINE DE MONTRÉAL
MONTRÉAL URBAN COMMUNITY

SERVICE D'ÉVALUATION
VALUATION DEPARTMENT

RÔLE D'ÉVALUATION DES IMMEUBLES POUR L'EXERCICE FINANCIER 1980
VALUATION ROLL OF IMMOVABLE PROPERTIES FOR THE FISCAL YEAR

CODE	COMPTE ACCOUNT	EMPLACEMENT - NOM, PROFESSION, RESIDENCE LOCATION - NAME, OCCUPATION, RESIDENCE					SUPERFICIE SURFACE	SCOLAIRE SCHOOL	VALEUR EN DOLLARS VALUE IN DOLLARS			REMARQUES REMARKS	
		CADASTRE SUBDIVISION	FRONT FRONTAGE	PROFONDEUR DEPTH	TERRAIN LAND	BÂTIMENT BUILDING			TOTAL				
1001	43429325	3776-74	Girouard										
2002		10 177	461	25.00	87.00	2,175.00							
3001							2B	1	2B1	7850	30700	38550	T R 1 Morc prov de 43429300
4201		Mile Mabel W. Tector	VERS0				3A	1					
4601		3776 Girouard	H4A 307										

CERT.	REF.	
22/7/80	1/1/80	93

P1047A

43429325

8A II

4202 Mme Maurice Day (Pauline
Partington)

5701 Ad: Montreal Trust Co

5702 777 Dorchester O. Montreal

ANNULÉ

CCP	1
22/9/sc	19/3/sc
93	

43429325

1F II

4203 M. Jean Yves Ouellet

4603 3776 Gouvard H4A 3C7

1F II

4204 M. Marcel Gagné

CCP	1
22/9/sc	20/3/sc
93	

CODE	COMPTE ACCOUNT	EMPLACEMENT - NOM, PROFESSION, RÉSIDENCE LOCATION - NAME, OCCUPATION, RESIDENCE						M. A. N.	CATEGORIES CATEGORIES BUILDING CATEGORY	SCOLAIRE SCHOOL	VALEUR EN DOLLARS VALUE IN DOLLARS			MUNICIPAL	REMARQUES REMARKS
		DIV. CAD. CAD. DIV.	CADASTRE	SUBDIVISION	FRONT FRONTAGE	PROFONDEUR DEPTH	SUPERFICIE SURFACE				TEMP. P. C.	TERRAIN LAND	BÂTISSE BUILDING		
1001	43429350			Lot arrière de Girouard											
2002			10 177	462	2500	1000	25000								
3001									7A	1 2B1	900	0	900	T V.	
4201				M. J. Napoléon Brouillette				IF	1						

CERT.	EFF.
22.8.80	1.1.80
	97

Morcellement
 partie provient
 de: 43429300

CODE	COMPTE	EMPLACEMENT - NOM, PROFESSION, RÉSIDENCE					C	R	M	C	C	VALEUR EN DOLLARS			MUNICIPAL	REMARQUES
		DIV. CAD.	CADASTRE	SUBDIVISION	FRONT	PROFONDEUR						SUPERFICIE	SCOLAIRE	TERR.		
4207 4607	43429500	MICHAELE PACONE, JOURNALIER 2274 AVE GIROUARD H4A 3C3														
1001	43429600	2270-68 AVE GIROUARD														
2002		10 177 168			2500	9000										
3001																
4202 4602		M NICHOLAS TOKES, INGENIEUR 3838 VIGOR ST VINCENT DE PAUL LAVAL H7E 1K5 3634 Rue d'Assommoir H4A 3H4 F-681 15-10-50														
1001	43429700	2266-64 AVE GIROUARD														
2002		10 177 167			2500	9000										
3001																
4204 4604		MR LAJOS SCHWARTZ, CARPENTER 2264 AVE GIROUARD H4A 3C3														
1001	43429800	2258-56 AVE GIROUARD														
2002		10 177 166			2500	9000										
3001																
4204 4604		M DOLLARD HAME, GERANT 2258 GIROUARD H4A 3C3														
1001	43429900	2250 AV GIROUARD														
2002		10 177 165			2500	9000										
2004		10 177 164			2500	9000										
2499						4,50000										
3001																
4202 4602		DENMAR PROPERTIES INC 2250 AV GIROUARD H4A 3C3														
1001	43430000	2242-40 AV GIROUARD														
2002		10 177 163			2500	9000										

VERSO

43429900

1952

M. Mary Hokee - Plumbe
3920 Bazin Brossard 42214

1952

Mme Mary Hokee Jean Beaudet
3920 Bazin Brossard 42214

CCNT	EFF
14400	11/11
	24

CODE	COMPTE	EMPLACEMENT - NOM, PROFESSION, RÉSIDENCE					P. C.	P. C.	SCOLAIRE	VALEUR EN DOLLARS			REMARQUES	
		DIV. CAD.	CADASTRE	SUBDIVISION	FRONT	PROFONDEUR				SUPERFICIE	TERRAIN	BÂTISSE		TOTAL
3501	43430000													
4211	A 43756													
4511	M-7-D													
1001	43430100													
2002		10	177	162	2500	9000	2,25000							
3001														
4201														
4501														
4202														
4502														
1001	43430200													
2002		10	177	161	2500	9000	2,25000							
3001														
4201														
4501														
1001	43430300													
2002		10	177	160	2500	9000	2,25000							
3001														
4201														
4501														
1001	43430400													
2002		10	177	159	2500	9000	2,25000							
3001														
4201														
4501														
1001	43430500													
	A 46334													
	4/6/80													

441360

1881

M. Pierre Remon

2218 rue - St-Jacques - H4A 3C3 (1/68) - 12-05-10

4424 Maple Street - H3T 2Y4

CERT.	EFF.
22/10/10	27/10/10
S.M.	

H3430000

0321

H401 - 10000 St-Jacques

H401 - 12210 St-Jacques - H4A 3C3

CERT.	EFF.
11/10/10	17/10/10

CODE	COMPTE	EMPLACEMENT - NOM, PROFESSION, RÉSIDENCE						CATEGORIE BÂTIMENT	SCOLAIRE		VALEUR EN DOLLARS			MUNICIPAL	REMARQUES
		DIV. CAD.	CADASTRE	SUBDIVISION	FRONT	PROFONDEUR	SUPERFICIE		TERR. P.C.C.	TERRAIN	BÂTISSÉ	TOTAL			
2002	43430500	10 177	P154		2500	9000	2,25000								
3001								2B	1	281	8050	12600	20650	T R 1	
4201		MRS ANTOINE R SLOAN (WINNIFRED O REILLY) VERSO						2A	1						
4601		2212 AV GIROUARD H4A 3C3													
1001	43430600	2206-04 AVE GIROUARD													
2002		10 177	P157		2500	9000	2,25000								
3001								2B	1	281	8100	11400	19500	T R 1	
4207		MR FRANK WILLIAM, TIME KEEPER						1A	1						
4607		2205 AVE GIROUARD H4A 3C3													
1001	43430700	2195 AV GIROUARD													
2002		10 177	P156		3057	7000	2,09200								
2002					2500	7258									
3001								2B	1	281	7300	30050	37350	T R 1	
4204		MME PIERRE PAOLUCCI (MARCELLE MARCEAU)						5F	1						
4604		5377 BRIDGEUR H4A 1J2 4906 Maricette H4U 2G1 F.681 6-12-79													
1001	43430800	2190 AV GIROUARD													
2002		10 177	P155		3047	7208	1,59700								
2002					2500	5816									
3001								2B	1	281	5700	29500	35200	T R 1	
4204		MME PIERRE PAOLUCCI (MARCELLE MARCEAU)						5F	1						
4604		5377 AV BRIDGEUR H4A 1J2 4906 Maricette H4U 2G1 F.681 6-12-79													
1001	43430900	2180-82 AVE GIROUARD													
2002		10 177	P153		500	5521	27600								
2002						5522									
2004		10 177	P154		2500	5516	1,38000								
2004						5521									
2004							1,65600								
3001								2B	1	281	5950	27650	33600	T R 1	
4201		MR LOK YUNG SHUN						1A	1						
4601		2182 GIROUARD H4A 3C3													
4702		MRS LOK YUNG SHUN (LAI CHUN NG)						2A	1						
4802		2182 GIROUARD H4A 3C3													

434 30500

3012.

4212 Mrs. Urania B. Killoo

4612 97 Hilldale, Chateauguay J6R 2E1

CERT.	EFF.	FF
27/9/80	4/4/80	9311

CODE	COMPTE	EMPLACEMENT - NOM, PROFESSION, RÉSIDENCE					SUPERFICIE	RENT	REF	CATEGORIE BÂTIMENT	SCOLAIRE		VALEUR EN DOLLARS			MUNICIPAL	REMARQUES
		DIV. CAD.	CADASTRE	SUBDIVISION	FRONT	PROFONDEUR					UN	TERR. P. C.	TERRAIN	BÂTISSE	TOTAL		
1001	43431000	2170-72 AVE GIROUARD															
2002		10	177	P153	2000	5522											
2002						5525											
2004		10	177	P152	1000	5525											
2004						5527											
2599							1,65800										
3001									2B	1	2B1	5950	28450	34400	T	R 1	
4204		MR ARTURO DILONARDO, GARDENER								1A							
4804		2170 AVE GIROUARD H4A 3C3 5412 Westmore HAV 127 F.691 6-12-79 J.P.															
1001	43431100	2166-64 AVE GIROUARD															
2002		10	177	P152	1500	5527											
2002						5530											
2004		10	177	P151	1500	5530											
2004						5533											
2599							1,65900										
3001									2B	1	2B1	5950	25900	31850	T	R 1	
4204		MR GIUSEPPE DI LALLA, GARAGE OWNER								1A							
4804		2164 AVE GIROUARD H4A 3C3															
1001	43431200	2160-58 AV GIROUARD															
2002		10	177	P151	1000	5533											
2002						5535											
2004		10	177	P150	2000	5535											
2004						5539											
2599							1,66000										
3001									2B	1	2B1	5950	26900	32850	T	R 1	
4201		MR NIAMATH ALI								1A							
4801		2158 GIROUARD H4A 3C3															
4202		MRS NIAMATH ALI (HANIFA DOGDAL)								2A							
4802		2158 GIROUARD H4A 3C3															
1001	43431400	2152-54 AVE GIROUARD															
2002		10	177	P150	500	5539											
2002						5540											
2004		10	177	P149	2500	5540											
2004						5545											
2599							1,66200										
3001									2B	1	2B1	5950	25900	31850	T	R 1	

CODE	COMPTE	EMPLACEMENT - NOM, PROFESSION, RÉSIDENCE						CATEGORIE RÉGIMEN D'USAGE	SCOLAIRE	VALEUR EN DOLLARS			REMARQUES	
		DIV. CAD.	CADASTRE	SUBDIVISION	FRONT	PROFONDEUR	SUPERFICIE			TERRAIN	BÂTISSE	TOTAL		
4211 4211 4212 4612	43431400	MR ROCCO SCARAMELLA, TILE SETTER 2154 AVE GIROUARD H4A 3C3						1A						
		MR ANTONIO SCARAMELLA, PIZZA MAN 2152 AV GIROUARD H4A 3C3						1A						
1001	43431500	2148-46 AVE GIROUARD												
2002		10 177 P147		500	5550	27600								
2002					5551									
2004		10 177 P148		2500	5545	1,36700								
2004					5550									
2999						1,66500								
3001								2B	1	2B1	5950	25900	31850	T R I
4204 4604		MR M POLKKI, CARPENTER 2146 AVE GIROUARD H4A 3C3						1A						
1001	43431600	2142-40 AVE GIROUARD												
2002		10 177 P147		2000	5551	1,11000								
2002					5555									
2004		10 177 P148		1000	5557	55600								
2999						1,66600								
3001								2B	1	2B1	5950	25900	31850	T R I
4201 4601		MR EDWARD W SALMON, PROFESSOR 2142 AVE GIROUARD H4A 3C3 P.O. Box 598 Wolfville, Nova Scotia BoP 1X0 (681/305-80)						1A						
1001	43431700	LOT AVE GIROUARD												
2002		10 177 P146		1500	5557	83400								
2002					5561									
3001								7A	1	2B1	3300		3300	T V I
4201 4601		MR EGON GENST 3591 GIROUARD H4A 3C5						1A						
4202 4602		MR GUNAR GENST 3595 GIROUARD H4A 3C5						1A						
1001	43431800	LOT AVE GIROUARD												
2002		10 177 P145		2500	5551	1,39100								
2002					5566									
3001								7A	1	2B1	5500		5500	T V I


434316-00

IFI

4301 H. Fernandez handvault, Tech. mem
7601 2322 Braconia field 11.4.1 360

CERT.	EFF.	
24/7/50	23/6/50	93M

CODE	COMPTE	EMPLACEMENT - NOM, PROFESSION, RÉSIDENCE					RÉGION	CATEGORIE BÂTIMENT	SCOLAIRE		VALEUR EN DOLLARS			MUNICIPAL	REMARQUES
		DIV. CAD.	CADASTRE	SUBDIVISION	FRONT	PROFONDEUR			SUPERFICIE	TERN. P. C.	TERRAIN	BÂTISSE	TOTAL		
4201 4601 4202 4602	43431800	MR EGON GENST 3591 GIROUARD H4A 3C5 MR GUNAR GENST 3595 GIROUARD H4A 3C5					1A	1							
1001	43432300	2100 AVE GIROUARD													
2002 2002 2004 2004 2006 2006 2008 2010 2010 2012 2012 2014 2016 2016 2018 2018 2999		10 177 P142-2 - 10 177 P142-1 - 10 177 P139 - 10 177 P138 - 10 177 P144 - 10 177 P143-2 - 10 177 P141 - 10 177 P140 - 10 177 P143-1 -	2425 028 075 2500 1790 720 2500 2472 2425 2500 2500 028 075	5576 5581 5581 5586 5537 5534 5534 IRR. 5566 5571 5571 5576 5586 5540 5537 5576	1,36600 2900 1,38000 92400 1,39200 1,36600 1,39600 1,38400 2900										
3001						9,26500			4C	1 281	35450	114950	150400	T 5 1	
4201 4601 4202 4602		MR EGON GENST 3591 GIROUARD H4A 3C5 MR GUNAR GENST 3595 GIROUARD H4A 3C5					1A	1							
7001 7002 7003		BL DE MAISONNEUVE O VOIES DU CPR RUELLE													
1001 1002	43432700	2080-82-88 AVE GIROUARD OLD ORCHARD													
2002 2002 2004 2004 2006 2006 2008 2008 2999		10 177 P113 10 177 P112 10 177 P121 10 177 P111	3961 6116 2600 1200 2600	5513 5510 5511 17198 5511 5599	2,77800 1,43300 2,06400 1,43300 17,70800										
3001		Mme Gino Mariani (Elvira Janelly) 43 Heath Rd Hampstead H3X 3L3					3A	2 4A	1 281	25550	27050	52600	T 5 1		
4204 4207 4607		MR ALFRED D GALARDO, CONTRACTOR 5515 WESTERN AVE					1A	1							



CODE	COMPTE	EMPLACEMENT - NOM, PROFESSION, RÉSIDENCE						C. L. F. A. S.	C. P. S. S.	C. P. S. S.	VALEUR EN DOLLARS			MUNICIPAL	REMARQUES	
		DIV. CAD.	CADASTRE	SUBDIVISION	FRONT	PROFONDEUR	SUPERFICIE				SCOLAIRE	TERRAIN	BÂTISSE			TOTAL
8701	43432700	5515 UPPER LACHINE RD H4A 2A5														
7001		2020 AVE GIROUARD VOIR 5515 UPPER LACHINE ROAD														
7002		UPPER LACHINE ROAD														
1001	43433000	1078-76 AVE GIROUARD														
2002		10	177	33	2500	9000	2,25000									
3001										2B	1	281	8050	15500	23550 T R I	
4201		MR SEERAH KANGAL														
4601		931 OLD ORCHARD AV H4A 3A3														
1001	43433100	1072-70 AVE GIROUARD														
2002		10	177	32	2500	9000	2,25000									
3001										2B	1	281	8050	17250	25300 T R I	
4207		MR FAUSTINO PEDICELLI, LABORER														
4607		1072 GIROUARD H4A 3C1														
1001	43433200	1066-54 AVE GIROUARD														
2002		10	177	31	2500	9000	2,25000									
3001										2B	1	281	8050	11100	19150 T R I	
4209		M ALBERT LEAVENS, ELECTRICIEN														
4604		1066 AVE GIROUARD H4A 3C1														
1001	43433300	1060-58 AVE GIROUARD														
2002		10	177	30	2500	9000	2,25000									
3001										2B	1	281	8050	10400	18450 T R I	
4204		M LEONARDO CIAMPINI, JOURNALIER														
4604		5050 WESTHILL AV H4V 2W5														
1001	43433400	1054-52 AVE GIROUARD														
2002		10	177	29	2500	9000	2,25000									
3001										2C	1	281	8050	15500	23550 T R I	

CODE	COMPTE	EMPLACEMENT - NOM, PROFESSION, RÉSIDENCE					M	R	C	C	C	SCOLAIRE			VALEUR EN DOLLARS			REMARQUES	
		DIV. CAD.	CADASTRE	SUBDIVISION	FRONT	PROFONDEUR						SUPERFICIE	TERRE	BÂTIMENT	TOTAL	TERRE	BÂTIMENT		TOTAL
4204 4804	43433400	M LIBERATO GUAIANI, JOURNALIER																	
		1056 AV GIROUARD H4A 3C1																	
1001	43433500	1050-46 AVE GIROUARD																	
2002		10 177 28			2500	9000													
3001																			
4213 4613		M WILFRID MARTEL, SOUDEUR																	
		1098 AV GIROUARD H4A 3C1																	
1001	43433600	1044-40 AVE GIROUARD																	
2002		10 177 27			2500	9000													
3001																			
4202 4602		M GABRIELE TULLI, CHAUFFEUR DE CAMION																	
		1044 AVE GIROUARD H4A 3B9																	
1001	43433700	1038-34 AVE GIROUARD																	
2002		10 177 26			2500	9000													
3001																			
4213 4613 4214 4614		M JEAN MASSICOTTE, CHAUFFEUR																	
		1034 AV GIROUARD H4A 3C1																	
		MME JEAN MASSICOTTE (IDA MAILHOT)																	
		1034 AV GIROUARD H4A 3C1																	
1001	43433800	1032-26 AVE GIROUARD																	
2002		10 177 25			2500	9000													
3001																			
4211 4611		MME LOUIS MOREL (HUGUETTE GIRARD)																	
		1726 BL ST JOSEPH LACHINE H8S 2N2																	
1001	43433900	1024-22 AVE GIROUARD																	
2002		10 177 24			2500	9000													

CODE	COMPTE	EMPLACEMENT - NOM, PROFESSION, RÉSIDENCE					C.C.	R.C.	C.C.	C.C.	C.C.	SCOLAIRE		VALEUR EN DOLLARS			MUNICIPAL #	REMARQUES		
		DIV. CAD.	CADASTRE	SUBDIVISION	FRONT	PROFONDEUR						SURFACIE	TERRE	BÂTIMENT	TERRAIN	BÂTIMENT			TOTAL	
3001	43433900											20	1	281	8050	10350	18400	T R 1		
4201		MRS ANGELO PACE (EVA SIMONE)																		
4301		1024 AVE GIROUARD H4A 3C1																		
1001	43434000																			
2002																				
3001																				
4203		MR GORDON JOHN HUNCEY																		
4303		1010 GIROUARD H4A 3C1																		
1001	43434100																			
2002																				
3001																				
4202		M ROGER BOUCHER																		
4302		1012 AV GIROUARD H4A 3C1																		
1001	43434200																			
2002																				
3001																				
4204		MME LOUIS LEGAULT (ROLLANDE L'AROCQUE)																		
4304		255 26E AVENUE CITE DES DEUX MONTAGNES J7R 4J5																		
1001	43434300																			
2002																				
3001																				
4204		MR GIOVANNI SANTINI, LABORER																		
4304		1002 AV GIROUARD H4A 3C1																		
1001	43434400																			
2002																				

CODE	COMPTE	EMPLACEMENT - NOM, PROFESSION, RÉSIDENCE					REZ-DE-CHAUSSÉE	ÉTAGES	CATEGORIE BÂTIMENT	SCOLAIRE		VALEUR EN DOLLARS			MUNICIPAL	REMARQUES
		DIV. CAD.	CADASTRE	SUBDIVISION	FRONT	PROFONDEUR				SURFACE	CASE	TERM. P. C.	TERRAIN	BÂTISSE		
3001	43434400								2B	1	281	8050	10350	18400	T R 1	
4204 4604		M LOUIS G CARBONNEAU, JOURNALIER 996 AVE GIROUARD H4A 3C1														
1001	43434500															
2002		10 177	18		2500	9000										
3001									2B	1	281	8050	22500	30550	T R 1	
4201 4601		M MARCEL LACASSE 990 AVE GIROUARD H4A 3C1														
1001	43434600															
2002		10 177	17		2500	9000										
3001									2B	1	281	8050	24250	32300	T R 1	
4204 4604		MR EVARISTO ANABILI, LABOREUR 1019 AVE PRUD HOMME H4A 3G9														
1001	43434700															
2002		10 177	16		2500	9000										
3001									2B	1	281	8050	8450	16500	T R 1	
4204 4604		M GERARD CHARBONNEAU, CONTREMAITRE 970 AVE GIROUARD H4A 3C1														
1001	43434800															
2002		10 177	15		2500	9000										
3001									2B	2	281	8050	8450	16500	T R 1	
4202 4602		GASBERT INC 1100 CREMAZIE E H608 H2P 2X2														
1001	43434900															
2002		10 177	14		2500	9000										

43434600

1971

4201 H. Beham Bhugi

4601 5220 Wabley H4V 2M5

CERT.	EFF.	BY
17-3-81	14-10-80	11641

43434800

1972

4203 H. Bryan Cooke

4603 39 Parkcrest Dr, Scarborough, Ont.

2252

4204 Mrs. Bryan Cooke (Deborah Turnbull)

4604 39 Parkcrest Dr, Scarborough, Ont.

CERT.	EFF.	BY
19-3-81	18-10-80	11642

116300

CODE	COMPTE	EMPLACEMENT - NOM, PROFESSION, RÉSIDENCE					CATEGORIE D'IMMEUBLE	SCOLAIRE		VALEUR EN DOLLARS			MUNICIPAL	REMARQUES			
		DIV. CAD.	CADASTRE	SUBDIVISION	FRONT	PROFONDEUR		SUPERFICIE	BASE	TERR. P. C.	TERRAIN	BÂTISSE			TOTAL		
1001 4201 4601	43434900								2B	1	281	8050	17250	25300	T R I		
									3A		2						
		MISS CYNTHIS BERNICE JOHN <i>217 Avenue de la Montagne, Montréal, Québec H3T 1A1</i>															
1001 2002 3001	43435000																
		956-59 AV GIRQUARD NO 177 13 2500 9000 2,25000								2B	1	281	8050	17250	25300	T R I	
4211 4611																	
		M ANORE GAUTHIER, ADMINISTRATEUR 6219 LOUIS VEUILLOT HIM 2N8															
1001 2002 3001	43435100																
		950-46 AVE GIRQUARD 10 177 12 2500 9000 2,25000								2C	1	281	8050	14150	22200	T R I	
4204 4604																	
		MR AGOSTINO D ALESIO, LABORER 2360 NICOLAS PERROT H3M 1X1															
1001 2002 3001	43435200																
		944-90 AV GIRQUARD 10 177 11 2500 9000 2,25000								2C	1	281	8050	15300	23350	T R I	
4204 4604																	
		M BERNARDINO D ALESIO, JOURNALIER 940 AV GIRQUARD H4A 3C1															
7001 7002 7003 7004																	
		RUELLE ST JACQUES DEBUT DE GROVEHILL PL AV GIRQUARD															
1001 1002 2002 2004 2009	43435400																
		5488-56 GROVEHILL PLACE 4085-87 GIRQUARD AVE 10 61 P237-31 3320 500 16600 10 61 237-30 3320 10000 3,31700 3,48300								2B	1	281	15650	54900	70550	T R I	
3001 4201 4601																	
		MR WILLIAM LOUIS AMOS 2301 WEST HILL H4B 254 4877 Hudson H3T 2S9 (0-1/100) B- 41 258, 402 200, 1.00 (0-1/100) R30															

VERSO

43435000

18 I 21

4201 No. Hannell, Redman

4601 8925 Parent V Lacaille HRR 342

CERT. EFF. 1
13581 2-12-80

CODE	COMPTE	EMPLACEMENT - NOM, PROFESSION, RÉSIDENCE					C.C.	C.C.	C.C.	C.C.	C.C.	SCOLAIRE		VALEUR EN DOLLARS			MUNICIPAL	REMARQUES
		DIV. CAD.	CADASTRE	SUBDIVISION	FRONT	PROFONDEUR						SUPERFICIE	1	2	TERRAIN	BÂTISSE		
1001	43435520	5454-52 GROVERHILL PL																
2002		10 61		237-29	3320	10000												
2004		10 61		237-32	3320	500												
2999																		
3001																		
4204		M PAUL RICHERI, ADMINISTRATEUR																
4611		5452 GROVERHILL PL H4A 1J9																
1001	43435600	5446-44 GROVERHILL PLACE																
2002		10 61		237-33	3320	500												
2004		10 61		237-28	3330	10000												
2999																		
3001																		
4204		MME HENRI BELANGER (JEANNINE FILION), FIDUCIAIRE																
4604		5446 GROVERHILL H4A 1J9																
1001	43435700	5442-40 GROVERHILL PLACE																
2002		10 61		237-34	3320	500												
2004		10 61		237-27	3330	10000												
2999																		
3001																		
4204		M LOU SOUCY, GERANT																
4604		5440 GROVERHILL PL H4A 1J9 *																
1001	43435800	5434-32 GROVERHILL PLACE																
2002		10 61		237-26	3320	10000												
2004		10 61		237-35	3320	500												
2999																		
3001																		
4204		MR DAVID BERZAN 2/3, EXECUTIVE																
4207		MR RAYMOND BERZAN 1/3, EXECUTIVE																
4607		5434 GROVERHILL PL H4A 1J9																
1001	43435900	5430-28 GROVERHILL PLACE																
2002		10 61		237-25	3320	10000												
2004		10 61		237-36	3320	500												

CODE	COMPTE	EMPLACEMENT - NOM, PROFESSION, RÉSIDENCE					V. C. P. 1974	RECAP	P. A. P.	REF. V.	CATEGORIE DATUMERT	SCOLAIRE		VALEUR EN DOLLARS			MUNICIPAL	REMARQUES
		DIV. CAD.	CADASTRE	SUBDIVISION	FRONT	PROFONDEUR						SUPERFICIE	TER. P. C.	TERRAIN	BÂTISSE	TOTAL		
2997	43435900						3,48300											
3001										2B	1	2B1	15650	44600	60250	T R 1		
4201		Mlle SUSAN COPELAND, JOURNALISTE																
4201		5430 GROVERHILL PL H4A 1J9																
4202		MR DENIS LORD, JOURNALISTE																
4202		5430 GROVERHILL PL H4A 1J9																
1001	43436000	5422-20 GROVERHILL PLACE																
2002		10 61	P237-37		3320	500	16600											
2004		10 61	237-24		3320	10000	3,31700											
2999							3,48300											
3001										2B	1	2B1	15650	49250	64900	T R 1		
4201		M PAUL LALLO, PSYCHOLOGUE																
4201		5422 PL GROVERHILL H4A 1J9																
4202		MME PAUL LALLO (ANDREE LIPPE)																
4202		5422 PL GROVERHILL H4A 1J9																
4203		M JEAN JACQUES LUSSIER, PSYCHOLOGUE																
4203		4535 AV LACOMBE H3T 1M7																
4204		Mlle MICHELLE LAUZON, PSYCHOLOGUE																
4204		3841 AV LACOMBE H3T 1M3																
1001	43436100	5418-16 GROVERHILL PL																
2002		10 61	P237-38		3320	500	16600											
2004		10 61	237-22		3320	10000	3,31700											
2999							3,48300											
3001										2B	1	2B1	15650	46950	62600	T R 1		
4204		MRS MYEN WOLOFSKY-WOLFE (RITA PEARSON)																
4204		5416 GROVERHILL PL H4A 1J9																
4207		MRS MANUEL RAICH (MILLIE BERNSTEIN)																
4207		5416 GROVERHILL PL H4A 1J9																
1001	43436200	5410-08 GROVERHILL PL																
2002		10 61	P237-39		3320	500	16600											
2004		10 61	237-22		3320	10000	3,31700											
2999							3,48300											
3001										2B	1	2B1	15650	45750	61400	T R 1		
4213		M YVES LABERGE, PSYCHOLOGUE																
4213		5410 GROVERHILL PL H4A 1J9																

Hadabaco

1621

4201 m. Bismarck 10% 25%

4601 5410 P. Duce Hill H43119

3861

4202 m. Bismarck 10% 25%

4602 5410 P. Duce Hill H43119

1621

4203 m. Bismarck 10% 50%

4603 5410 P. Duce Hill H43119

1621

CODE	COMPTE	EMPLACEMENT - NOM, PROFESSION, RÉSIDENCE					M. C. A. 1980	M. C. A. 1979	C. C. A. 1980	C. C. A. 1979	SCOLAIRE		VALEUR EN DOLLARS			MUNICIPAL	REMARQUES
		DIV. CAD.	CADASTRIQUE	SUBDIVISION	FRONT	PROFONDEUR					SUPERFICIE	TERRAIN	BÂTIMENT	TOTAL			
1001	43436300	5406-04	GROVEHILL PLACE														
2002		10 61	P237-40	3320	500	16600											
2004		10 61	237-21	3320	10000	3,31700											
2999						3,48300											
3001										28	1 281	15650	49900	65550	1	R 1	
4205		M RICHARD RASSI, DIR DES SERVICES															
4805		5470 DUBUQUETTE H4A IJA															
1001	43436400	LOT GROVERHILL PL															
2002		10 61	237-20														
2004		10 61	237-P41														
2999						3,48300											
3001										6A	281	1		1	E02	18-1	
4204		PROVINCE DE QUÉBEC MINS DE LA VOIRIE															
4604		255 BL CREMAZIE E #800 H2M ILS															
6001		ROUTE TRANS CANADIENNE															
1001	43436500	LOT GROVEHILL PLACE															
2002		10 61	237-19														
2004		10 61	237-42														
2999						3,48300											
3001										6A	281	1		1	E02	18-1	
4204		PROVINCE DE QUÉBEC MINS DE LA VOIRIE															
4604		255 BL CREMAZIE E #800 H2M ILS															
6001		ROUTE TRANS CANADIENNE															
1001	43436600	LOT GROVEHILL PLACE															
2002		10 61	237-18	3320	10000	3,31700											
2004		10 61	P237-43	3320	500	16600											
2999						3,48300											
3001										6A	281	1		1	E02	18-1	
4204		PROVINCE DE QUÉBEC MINS DE LA VOIRIE															
4604		255 BL CREMAZIE E #800 H2M ILS															
6001		ROUTE TRANS CANADIENNE															
1001	43436700	LOT GROVEHILL PLACE															

43436300

1862

Mme M. Simon Desrochers

Mme 4912 DE St. Basile Brassard 1861
5406 Marché Place 44A-119 F.681 (10-11-80) P.E.

1862

Mme M. Simon Desrochers (Phélie Beaujeu)

Mme 4912 DE St. Basile Brassard 1861
5406 Marché Place 44A-119 F.681 (10-11-80) P.E.

1861

M. Daniel Pote

Mme 4912 Hutchison Hav. 443

1861

Mme Daniel Pote (Colette Robitaille)

Mme 4912 Hutchison Hav. 443

CERT.	APP.
15/11/80	15/11/80

1862

CODE	COMPTE	EMPLACEMENT - NOM, PROFESSION, RÉSIDENCE						F. C. A. V. N. P. R. E. C. U. S. T. R. I. C. E. S. * * * *	REF. S.	CATÉGORIE BÂTIMENT	SCOLAIRE		VALEUR EN DOLLARS			MUNICIPAL * *	REMARQUES
		DIV. CAD.	CADASTRE	SUBDIVISION	FRONT	PROFONDEUR	SUPERFICIE				DATE	TERR.	BÂTISSE	TOTAL			
2002	43436700	10 61		237-17	3400	10000	3,45400										
2002					3510												
2004		10 61		P237-16	1500	10500	1,61900										
2004					1550												
2006		10 61		P237-44	3510	500	17600										
2999							5,24900										
3001									6A		281				1 E02	18-1	
4204		PROVINCE DE QUEBEC MINS DE LA VOIRIE						9F	1								
4604		255 BL CREMAZIE E #800 H2M 1L5															
6001		ROUTE TRANS CANADIENNE															
7001		LIMITES EST															
7002		TRAVERSEZ COTE NORD															
7003		LIMITES EST															
1001	43436800	LOT GROVEHILL PLACE															
2002		10 61		P237-1	4070	10000	4,62800										
2002					6160	IRR											
2004		10 61		217-1	100		4400										
2004							4410										
2999							4,67200										
3001									6A		281				1 E02	18-1	
4204		PROVINCE DE QUEBEC MINS DE LA VOIRIE						9F	1								
4604		255 BL CREMAZIE E #800 H2M 1L5															
6001		ROUTE TRANS CANADIENNE															
1001	43436900	LOT GROVEHILL PLACE															
2002		10 61		237-2	3390	10000	3,37500										
3001									6A		281				1 E02	18-1	
4204		PROVINCE DE QUEBEC MINS DE LA VOIRIE						9F	1								
4604		255 BL CREMAZIE E #800 H2M 1L5															
6001		ROUTE TRANS CANADIENNE															
1001	43437000	5393-95 GROVEHILL PLACE															
2002		10 61		237-3	3390	10000	3,37500										
3001									2B	1	281	15650	49900	65550	7 R	1	
4212		M DANIEL O DUNOUGHUE, INGENIEUR						1F	1								
4612		1061 PRVD HOMME H4A 369															

CODE	COMPTE	EMPLACEMENT - NOM, PROFESSION, RÉSIDENCE					RECEP	DEF	CATEGORIE BÂTIMENT	SCOLAIRE		VALEUR EN DOLLARS			MUNICIPAL	REMARQUES
		DIV. CAD.	CADASTRE	SUBDIVISION	FRONT	PROFONDEUR				SUPERFICIE	DE-100	TERR P. C.	TERRAIN	BÂTISSE		
1001	43437100	5397-99 GROVEHILL PL														
2002		10 61 237-9		3375	10000	3,37500										
3001								28	1	281	15650	52550	68200	T	R	1
4204		M REAL SEGUIN MEDECIN														
4604		5399 GROVEHILL PL H4A 1J8														
1001	43437200	5405-07 GROVEHILL PLACE														
2002	A-42270 253-80	10 61 237-5		3390	10600	3,37500										
3001	A49971 8-9-80							28	1	281	15650	49250	64900	T	R	1
4211		Mlle CLAIRE MAUD														
4611		5405 GROVE HILL H4A 1J8														
4212		M CLAUDE MAUD														
4612		2618 DEPARTE V ST LAURENT H4L 4B4 5405 Rl d'Anguillon H4S 1L8														
1001	43437300	5409-11 GROVEHILL PL														
2002		10 61 237-6		3390	10000	3,37500										
3001								28	1	281	15650	50600	66450	T	R	1
4201		Mlle GABRIELLE STE MARIE 3/8														
4601		5411 GROVEHILL PL H4A 1J8														
4202		Mlle BERNADETTE STE MARIE 3/8														
4602		5411 GROVEHILL PL H4A 1J8														
4203		Mlle JULIA STE MARIE 2/8														
4603		5411 GROVEHILL PL H4A 1J8														
1001	43437400	5417-19 GROVEHILL PLACE														
2002	A-42271 193-80	10 61 237-7		3390	10000	3,37500										
3001								28	1	281	15650	46950	62600	T	R	1
4201	A-89186 (193-80)	ESTATE ANTONIO VINCELLI														
4601		5417 GROVEHILL PL H4A 1J8														
1001	43437500	5421-23 GROVEHILL PLACE														
2002		10 61 237-8		3390	10000	3,37500										
3001								28	1	281	15650	46950	62600	T	R	1

43437200

1862

4301 H. Louis Lomas
4301 2512 32^e Avenue Sud Ouest Calgary Alberta

2822

4302 H. Louis Lomas (Monique Desjardins)
4302 2512 32^e Avenue Sud Ouest Calgary Alberta

CERT	REF
15/1/82	15/1/82

43437400

CAG 11

4302 Succession H. Vincelli Maria
Liberia Superior
4302 5417 Frouville Pl. H4A 1J8

CERT	REF
17/1/81	17/1/81

43437600

1921

4303 M. Maurice Puffer Desjardins
4303 4391 Coulbroke H4A 3G1

CERT	REF
15/1/81	15/1/81

AEH30

CODE	COMPTE	EMPLACEMENT - NOM, PROFESSION, RÉSIDENCE					COTE	COTE	COTE	COTE	COTE	COTE	COTE	COTE	SCOLAIRE		VALEUR EN DOLLARS			MUNICIPAL	REMARQUES	
		DIV. CAD.	CADASTRE	SUBDIVISION	FRONT	PROFONDEUR									SUPERFICIE	CLASSE	TERR. P.C.	TERRAIN	BÂTISSE			TOTAL
4202 4632	43437800	M	EDOUARD ST LOUIS, VICE PRESIDENT																			
			5423 GROVENHILL PL	H4A 1J8																		
1001 2002 3001	43437800		5429-31 GROVENHILL PLACE																			
			10 61	237-9	3390	10000	3,37500															
4201 4601			Mlle GISELE TREPANIER																			
			5431 GROVENHILL PL	H4A 1J8																		
1001 2002 3001	43437700		5433-35 GROVENHILL PLACE																			
			10 61	237-10	3390	10000	3,37500															
4201 4601 4202 4602			MR GEORGE HAYES, PROFESSEUR																			
			5435 GROVENHILL PL	H4A 1J8																		
			MISS KATHLEEN HAYES, PROFESSEUR																			
			5435 GROVENHILL PL	H4A 1J8																		
1001 2002 2002 3001	43437800		5441-43 GROVENHILL PLACE																			
			10 61	P237-11	3350 3240	10000	3,32000															
4213 4613			MME JACQUES BOULIANNE (PAULINE MONTPETIT)																			
			5443 GROVENHILL PL	H4A 1J8																		
1001 2002 2004 2004 2999	43437900		5445-47 GROVENHILL PLACE																			
			10 61	P237-11	033	10000	3300															
			10 61	P237-12	3330 3290	10000	3,30000															
3001							3,33300															
4211 4611			MISS MARY ETHEL PHILLIPS																			
			5445 GROVENHILL PL	H4A 1J8																		

CODE	COMPTE	EMPLACEMENT - NOM, PROFESSION, RÉSIDENCE					MÉTRES	MÉTRES	MÉTRES	MÉTRES	MÉTRES	VALEUR EN DOLLARS			MUNICIPAL	REMARQUES
		DIV. CAD	CADASTRE	SUBDIVISION	FRONT	PROFONDEUR						SUPERFICIE	CATÉGORIE BÂTIMENT	SCOLAIRE		
1001	43438000	5453-55 GROVERHILL PLACE														
2002		10 61		P237-12	106	10000	7500									
2004		10 61		P237-13	3330	10000	3,30000									
2004					3390											
2999							3,37500									
3001										28	2	281	15650	48000	63650 T R 1	
4201		YVONGO LTEE														
4601		1650 SHERBROOKE O H3H 1C9														
5701		ATT YVON GOYETTE														
5702		5453 GROVERHILL PL MONTREAL H4A 1J8														
1001	43438100	5457-59 GROVERHILL PL														
1002		4115 GIROUARD AV														
2002		10 61		P237-13	106	10000	7500									
2004		10 61		237-14	3390	10000	3,37500									
2999							3,45000									
3001										44	1	281	16000	43900	59900 T R 1	
4204		M JACQUES GARANT, OPTOMETRISTE														
4604		5457 GROVERHILL PL H4A 1J8														
7001		AV GIROUARD														
7002		DEBUT DE DUQUETTE AV														
7002		5300 AV DUQUETTE VOIR 4130 BL DECARIE														
7003		BL DECARIE														
7004		RUELLE														
1001	43438150	4136 BOUL DECARIE														
1002	A-45049	5300 AV DUQUETTE														
2001	5-5-86	10 61		204	3000	10000	3,00000									
2002	A61373	10 61		205	3000	10000	3,00000									
2003	31-10-86	10 61		P206	1237	10000	1,23700									
2999	A-68643						7,29700									
3001	11/1/80									34	1	281	39800	119100	158900 T R 1	
4201		MR FRED STEURY 50X														
4601		4300 DE MAISONNEUVE O 4932 WESTMOUNT H3Z 1K8														
4202		MR WERNER GLOECKNER 25X														
4602		RORSCHACHBERG SWITZERLAND														
4203		MRS WERNER GLOECKNER (ANNELIESE GEISSLER 25X)														
4603		RORSCHACHBERG SWITZERLAND														
7001		DUQUETTE														
1001	43438200	5316-18 AVE DUQUETTE														

VERS

43438150

ANNULÉ

CERN

4204 Kaymas Proprietaire Ltd. Les Immeubles
Kaymas Ltée

4604 750 Cote de la Montagne #102 H2K 2X8

31/12/77	77	101
1/1/78	1/1/78	87

43438150

17 51

4201 700 Avenue R. St-Laurent

4601 750 St-Denis West #102 H2K 2X8

29 51

4202 700 Avenue R. St-Laurent (Amélioré)

San Anna (Kinsley)

4602 750 St-Denis West #102 H2K 2X8

ANNULÉ

EFF.	
22/1/80	5/5/80

43438150

18 52

4203 M. Victor Deming

4603 399 Clarke av Unit 66 - Westmount

H2K 2K7

CERT.	EFF.
19-3-81	31-10-80

CODE	COMPTE	EMPLACEMENT - NOM, PROFESSION, RÉSIDENCE					RECEP	C.C.	C.C.	C.C.	SCOLAIRE		VALEUR EN DOLLARS			MUNICIPAL	REMARQUES
		DIV. CAD.	CADASTRE	SUBDIVISION	FRONT	PROFONDEUR					SUPERFICIE	AN	TEMP.	TERRAIN	BÂTISSE		
2002 2002	43438200	10 61	207		3150	15160 15180	4,79300										
3001									28	1	251	12850	54050	66900	T R 1		
4204 4304 4404		MME ROLAND MARCEL (MURIELLE BERTHELET DIT BOYER), USUFRUITIER 5318 DUBOIS H4A 1J4					551										
1001	43438300	5322-24 AVE DUBOIS															
2002 2002		10 61	209		1500	15200 15210	2,28000										
2004 2004 2599		10 61	208		3000	15180 15200	4,55700										
3001							6,83700										
4201 4301 4403		MRS FRED A CHARLES BREEDY (SHIRLEY TROTMAN) 5322 AV DUBOIS H4A 1J4 MRS GEORGE STANISLAUS (HILARY TROTMAN) 5324 AV DUBOIS H4A 1J4					44 28										
1001	43438400	5330-32 AVE DUBOIS															
2002 2002		10 61	210		3000	15220 15240	4,56000										
2004 2004 2599		10 61	209		1500	15110 15220	2,28100										
3001							6,85100										
4204 4304		MME RAYMOND DAVID (MARIE BEAUDRY) 5330 AVE DUBOIS H4A 1J4					57										
1001	43438500	5336-38 AVE DUBOIS															
2002 2002		10 61	211		3000	15240 15260	4,57500										
3001									28	1	251	12300	37900	50200	T R 1		
4204 4304		MME JACQUES LABELLE (SUZANNE LALONDE) 685 STUART OUTREMONT H2V 3R2					57										
4211 4311		MME YVON BAILLARGEON (YVETTE LALONDE) 1440 LAUDIE OUTREMONT H2V 1P8					59										
4712 4812		M HUBERT LALONDE 495 REGUIRE V ST LAURENT H4L 1C1					13										
4213 4313		MME GISELE LALONDE 5336 AV DUBOIS H4A 1J4					57										

CODE	COMPTE	EMPLACEMENT - NOM, PROFESSION, RÉSIDENCE						RECORD	CATEGORIE D'IMMEUBLE	SCOLAIRE		VALEUR EN DOLLARS			MUNICIPAL	REMARQUES
		DIV. CAD.	CADASTRE	SUBDIVISION	FRONT	PROFONDEUR	SUPERFICIE			TERR.	TERR.	TERRAIN	BÂTISSE	TOTAL		
4214 4214 4215	43438500	MME RAYMOND COUSINEAU (MARGUERITE LALONDE) HUDSON COP 1ND MME FERRANDE LALONDE					9F	21								
1001	43438600	5340-42 AVE DUBUETTE														
2002 2002		10 61 212		3000	15240 15280	4,58100										
3001									2B	1	281	12300	37900	50200	T N 1	
4203 4603 4204 4604		MR VERA MORS 5342 AV DUBUETTE H4A 1J4 MR MICHAEL J FORESTELL 5342 AV DUBUETTE H4A 1J4					9A 9A	1 1								
1001	43438700	LOT AV DUBUETTE														
2002		10 61 213				4,51700	0									
3001									6A		281	1			EO2 18-1	
4204 4604		PROVINCE DE QUEBEC MINS DE LA VOIRIE 255 BL CREMAZIE E 4800 H2M 1L5					9F	1								
1001	43438800	LOT AV DUBUETTE														
2002		10 61 214				4,59300	0									
3001									6A		281	1			EO2 18-1	
4204 4604		PROVINCE DE QUEBEC MINS DE LA VOIRIE 265 BL CREMAZIE E 4800 H2M 1L5					9F	1								
1001	43438900	LOT AV DUBUETTE														
2002 2002 2004 2004 2999		10 61 215		3000	15320 15340 15340 15350	4,59900										
3001		10 61 216-1		1500		3,20200										
4204 4604		PROVINCE DE QUEBEC MINS DE LA VOIRIE 255 BL CREMAZIE E 4800 H2M 1L5				6,90100										
3001									6A		281	1			EO2 18-1	
4204 4604		ROUTE TRANS CANADIENNE					9F	1								

CODE	COMPTÉ	EMPLACEMENT - NOM, PROFESSION, RÉSIDENCE					REG. 44	REG. 45	CATEGORIE BÂTIMENT	SCOLAIRE		VALEUR EN DOLLARS			MUNICIPAL	REMARQUES
		DIV. CAD.	CADASTRE	SUBDIVISION	FRONT	PROFONDEUR				SUPERFICIE	TERR. P.L.C.	TERRAIN	BÂTISSC	TOTAL		
1001	43439000															
2002		10 61		216-2			0									
2004		10 61		P217			0									
2005		10 61		237-1-1			0									
2499						6,90700										
3001								6A	2B1	1			1	E02	18-1	
4204				PROVINCE DE QUEBEC MINS DE LA VOIRIE			9F	1								
4604				255 BL CREMAZIE E #800 H2M ILS												
6001				ROUTE TRANS CANADIENNE												
1001	43439100															
2002		10 61		216	3000	9700	2,91000									
3001								6A	2B1	1			1	E02	18-1	
4204				PROVINCE DE QUEBEC MINS DE LA VOIRIE			9F	1								
4604				255 BL CREMAZIE E #800 H2M ILS												
6001				ROUTE TRANS CANADIENNE												
1001	43439200															
2002		10 61		219	3000	9700	2,91000									
3001								6A	2B1	1			1	E02	18-1	
4204				PROVINCE DE QUEBEC MINS DE LA VOIRIE			9F	1								
4604				255 BL CREMAZIE E #800 H2M ILS												
6001				ROUTE TRANS CANADIENNE												
1001	43439300															
2002		10 61		220	3000	9700	2,91000									
3001								2B	1 2B1	10450	48550	59000	1	R	1	
4202				MR KLOK KUEN JACQUES WONG 25%			1A	1								
4602				4181 KINGSTON H4A 2J6												
4603				MRS CHOW WONG (YI YINGKOT 25% Ah Ying Kot 25%)			2A	1								
4204				4181 KINGSTON H4A 2J6												
4604				MRS NEO HENG CHIN (NSIAO YUN WONG 25%)			2A	1								
4205				6052 SHERBROOKE 0												
4206				MR NEO HENG CHIN 25%			1A	1								
4606				6052 SHERBROOKE 0												

CPRT	EFF.
20/100	21/179

CODE	COMPTE	EMPLACEMENT - NOM, PROFESSION, RÉSIDENCE					RÉGION	CATEGORIE GAIEMENT	SCOLAIRE		VALEUR EN DOLLARS			MUNICIPAL	REMARQUES
		DIV. CAD.	CADASTRE	SUBDIVISION	FRONT	PROFONDEUR			SUPERFICIE	TYPE	TERR. P. C.	TERRAIN	BÂTISSE		
1001	43429400		5394-96		AVE DUQUETTE										
2002		10 61		221		3000	9700	2,91000							
3001									2B	1	281	11450	40750	52200	T R 1
4202			MME JEAN CLAUDE BRISSON (MARCELLE DESCHAMPS)												
4602			5398		AV DUQUETTE	H4A 1J6									
1001	43439500		5404-06		AVE DUQUETTE										
2002		10 61		222		3000	9700	2,91000							
3001									2B	1	281	10450	36950	47400	T R 1
4211			MME AIMEE ASSELIN												
4611			5406		DUQUETTE	H4A 1J6									
1001	43439600		5408-10		AVE DUQUETTE										
2002		10 61		223		3000	9700	2,91000							
3001									2B	1	281	10450	41650	52100	T R 1
4204			MME WILLIE PATRY (EVA RICARD)												
4604			5410		AVE DUQUETTE	H4A 1J6									
1001	43439700		5418-20		AVE DUQUETTE										
2002		10 61		224		3000	9700	2,91000							
3001									2B	1	281	10450	36500	46950	T R 1
4204			MME GLIER MATHIED (BERNANDE POISY), INGENIEUR												
4604			5418		AVE DUQUETTE	H4A 1J6									
1001	43439800		5422-24		AVE DUQUETTE										
2002		10 61		225		3000	9700	2,91000							
3001									2B	1	281	10450	36500	46950	T R 1
4202			MME GILLES DUBOIS (MARTINE CHICHA)												
4602			5424		DUQUETTE	H4A 1J6									

CODE	COMPTE	EMPLACEMENT - NOM, PROFESSION, RÉSIDENCE					MUNICIPAL	CATEGORIE BÂTIMENT	SCOLAIRE		VALEUR EN DOLLARS			MUNICIPAL	REMARQUES		
		DIV. CAD.	CADASTRE	SUBDIVISION	FRONT	PROFONDEUR			SUPERFICIE	TERR.	P. C.	TERRAIN	BÂTISSÉ			TOTAL	
1001	43439900	5430-32 AVE. DUCHETTE															
2002		10 61		226		3000	9700	2,91000									
3001									28	1	281	10450	36650	46100	T R 1		
4201		MARC A PERRON, REALISATEUR															
4601		5430 AV DUCHETTE H4A 1J6															
1001	43440000	5434-35 AV DUCHETTE															
2002		10 61		227		3000	9700	2,91000									
3001									28	1	281	10450	34250	44700	T R 1		
4204		MME VALDEMAR PLANTE (MADELEINE DORE)															
4604		5436 AV DUCHETTE H4A 1J6															
1001	43440100	5442-44 AV DUCHETTE															
2002		10 61		228		3000	9700	2,91000									
3001									28	1	281	10450	37600	48050	T R 1		
4211		M CLAUDE GARBEAU															
4611		5442 AV DUCHETTE H4A 1J6															
1001	43440200	5446-48 AVE DUCHETTE															
2002		10 61		229		3000	9700	2,91000									
3001									28	1	281	10450	36500	46950	T R 1		
4204		MME EMILE DESORMEAUX (AGNES VAILLANCOURT)															
4604		5448 DUCHETTE H4A 1J6															
1001	43440300	5454-56 AV DUCHETTE															
2002		10 61		230													
2004		10 61		231-1													
2006		10 61		232-1													
2008		10 61															
2010		10 61		233-1													
2099								3,00600									
3001									28	1	281	10700	38250	48950	T R 1		
4201		MME DIANE CARRIERE, ADMINISTRATEUR															
4601		5454 DUCHETTE H4A 1J6															

CODE	COMPTE	EMPLACEMENT - NOM, PROFESSION, RÉSIDENCE					RECORD	CATEGORIE BÂTIMENT	SCOLAIRE		VALEUR EN DOLLARS			MUNICIPAL	REMARQUES	
		DIV. CAD.	CADASTRIQUE	SUBDIVISION	FRONT	PROFONDEUR			SUPERFICIE	DEPT.	TECH. P. C.	TERRAIN	BÂTISSE			TOTAL
1001	43440400	5468-60 AVE DUQUETTE														
2002		10 61	231-2	3250	3300	1,07200										
2004		10 61	232-2	3250	3200	1,04000										
2006		10 61	233-2	3280	3200	1,04000										
2999						3,15200										
3001							28	1	281	11250	36300	47550	T R I			
4201		MME CHARLES MALKA (MARIE JOSEPH CENDRIER)														
4601		5460 DUQUETTE H4A 1J6														
1001	43440600	5466-68 AVE DUQUETTE														
2002		10 61	232-3	3250	3200	1,04000										
2004		10 61	233-3	3250	3200	1,04000										
2006		10 61	231-3	3290	3300	1,07200										
2999						3,15200										
3001							28	1	281	11250	36300	47550	T R I			
4201		M ROGER LEGARE														
4601		5466 AV DUQUETTE H4A 1J6														
1001	43440600	5470-72 AVE DUQUETTE														
2002		10 61	232-4	3400	3200	1,08800										
2004		10 61	231-4	3400	3300	1,12200										
2006		10 61	233-4	3400	3200	1,08800										
2999						3,29800										
3001							28	1	281	11750	36200	47950	T R I			
4204		MNE JOSEPH C F X LUSIGNAN (MARIE C C DESLAURIERS)														
4604		5472 AVE DUQUETTE H4A 1J6														
7001		AVE GIROUARD														
7002		TRAVERSEZ COTE NORD														
7003		AVE GIROUARD														
1001	43440700	5465 AVE DUQUETTE														
1002		4175 GIROUARD														
2002		10 61	203	3500	9800	3,43000										
3001							28	1	281	12300	53450	65750	T R I			
4211		M THEODORE LALONDE, EMP C T M														
4611		5465 AV DUQUETTE H4A 1J7														

CODE	COMPTE	EMPLACEMENT - NOM, PROFESSION, RÉSIDENCE					FACILITÉS MCO291	MPP-1	CATEGORIE BÂTIMENT	SCOLAIRE		VALEUR EN DOLLARS			MUNICIPAL	REMARQUES	
		DIV. CAD.	CADASTRE	SUBDIVISION	FRONT	PROFONDEUR				SUPERFICIE	TRACÉ	TERR. P. C.	TERRAIN	BÂTISSE			TOTAL
1001	43440800	5459-57	AVE DUQUETTE														
2002		10 61	284		3800	9800											
3001								2B	1	281	13300	44200	57500	T	R	1	
4211		MME LEO ALAIN (MARIE ANNE AUGUT)															
4611		5459 AV DUQUETTE H4A 1J7															
1001	43440900	5455-53	AVE DUQUETTE														
2002		10 61	285		3250	9800											
3001								2B	1	281	11400	41000	52400	T	R	1	
4204		M LEO HEUNIER, COMPTABLE															
4604		5453 AVE DUQUETTE H4A 1J7															
1001	43441000	5447-45	AVE DUQUETTE														
2002		10 61	286		3250	9800											
3001								2B	1	281	11400	38650	50050	T	R	1	
4204		M RENE L DE NOUVILLE, GERANT															
4604		5447 AVE DUQUETTE H4A 1J7															
1001	43441100	5443-41	AVE DUQUETTE														
2002		10 61	287		3250	9800											
3001								2B	1	281	11400	38650	50050	T	R	1	
4214		MR PETER L K KWAN, COOK															
4614		5441 AV DUQUETTE H4A 1J7															
4215		MRS PETER L K KWAN (KATE K H WONG)															
4615		5441 AV DUQUETTE H4A 1J7															
1001	43441200	5435-33	AVE DUQUETTE														
2002		10 61	288		3250	9800											
3001								2B	1	281	11400	37050	48450	T	R	1	
4214		MME ANDRE HUG (AUGUSTINE ROGALLE)															
4614		5419 AV DUQUETTE H4A 1J7															

43441100

2FE1

4201 Marie Roger Hesoxi (Jacqueline Bouter)

4601 5441 Duguette H4A 157

CONF.	FFC
17-3-81	28-10-80

CODE	COMPTE	EMPLACEMENT - NOM, PROFESSION, RÉSIDENCE					RECEP	P.F.	CAYADOMIT BÂTIMENT	SCOLAIRE		VALEUR EN DOLLARS			MUNICIPAL	REMARQUES
		DIV. CAD.	CADASTRE	SUBDIVISION	FRONT	PROFONDEUR				SUPERFICIE	CLASSE	TERR. P.C.	TERRAIN	BÂTISSÉ		
1001	43441300	5431-29 AVE DUQUETTE														
2002		10 61	289		3250	9800										
3001									28	1	281	11400	38050	49450	T R 1	
4204		MME ANDRE HUG (AUGUSTINE ROGALLE)														
4604		5419 AV DUQUETTE H9A 1J7														
1001	43441400	5423-21 AVE DUQUETTE														
2002		10 61	290		3250	9800										
3001									28	1	281	11400	40500	51900	T R 1	
4204		M JEAN MARC LEONARD, INGENIEUR														
4604		575 DES MILLE ILES E STE THERESE DE BLAINVILLE														
4204		MME JEAN MARC LEONARD (NICOLE DENEAU)														
4604		* 575 DES MILLE ILES E STE THERESE DE BLAINVILLE														
		* 5433 Duquette, H4A-137 4681 (15/1/80) 0														
1001	43441500	5419-17 AVE DUQUETTE														
2002		10 61	291		3250	9800										
3001									28	1	281	11400	40500	51900	T R 1	
4204		MME ANDRE HUG (AUGUSTINE ROGALLE)														
4604		5419 AV DUQUETTE H9A 1J7														
1001	43441600	5411-09 AVE DUQUETTE														
2002		10 61	292		3250	9800										
3001									28	1	281	11400	41000	52400	T R 1	
4204		MRS JEAN CREPIN (JOAN A MC KEOGH)														
4601		5411 AV DUQUETTE ZP 260														
1001	43441700	5407-05 AVE DUQUETTE														
2002		10 61	293		3250	9800										
3001									28	1	281	11400	41000	52400	T R 1	
4204		M CIVILA TETREAU, NOTAIRE														
4604		5405 DUQUETTE H4A 1J7														

CODE	COMPTE	EMPLACEMENT - NOM, PROFESSION, RÉSIDENCE					CATEGORIE RÉGIME	SCOLAIRE		VALEUR EN DOLLARS			MUNICIPAL	REMARQUES		
		DIV. CAD.	CADASTRE	SUBDIVISION	FRONT	PROFONDEUR		SURFACE	TERR.	TERR.	TERRAIN	BÂTIMENT			TOTAL	
1001	43441800	5401-5399	AVE DUBUQUETTE													
2002		10 61		294	3250	9800	3,18500									
3001								28	1	281	11400	39750	51150	7	R 1	
4204		MRS WILLIAM JAMES WILSON (EILEEN MAY MARTINI)					BA	1								
4301		5401 AV DUBUQUETTE H4A 1J7														
1001	43441900	5397-95	AVE DUBUQUETTE													
2002		10 61		295	3200	9800	3,13600									
3001								28	1	281	11200	36650	48050	7	R 1	
4204		MRS CARL ROCKBORN (EVA LAWRENCE)					BA	1								
4301		5395 AV DUBUQUETTE H4A 1J7														
1001	43442000	LOT	AVE DUBUQUETTE													
2002		10 61		157	3000	9800	2,94000									
3001								6A		281	1		1	E02	18-1	
4204		PROVINCE DE QUEBEC MINS DE LA VOIRIE					9F	1								
4304		255 BL CREMAZIE E 4800 H2M 1L5														
6001		ROUTE TRANS CANADIENNE														
1001	43442100	LOT	AVE DUBUQUETTE													
2002		10 61		188	3000	9800	2,94000									
3001								6A		281	1		1	E02	18-1	
4204		PROVINCE DE QUEBEC MINS DE LA VOIRIE					9F	1								
4304		255 BL CREMAZIE E 4800 H2M 1L5														
6001		ROUTE TRANS CANADIENNE														
1001	43442200	LOT	AVE DUBUQUETTE													
2002		10 61		189	3000	9800	2,94000									
3001								6A		281	1		1	E02	18-1	
4204		PROVINCE DE QUEBEC MINS DE LA VOIRIE					9F	1								
4304		255 BL CREMAZIE E 4800 H2M 1L5														
6001		ROUTE TRANS CANADIENNE														

42441900

ANNULÉ

CF N 1

4202 Campagnon Forest Royal

4202 620 Desmarais R 420-136

CERT.	EXP.
27/12/16	1/1/16

42441900

16 E 1

4203 701 Sir Piquet

4203 815 de Roy 420-323

CERT.	EXP.
27/12/16	1/1/16

42441900

16 E 1

4204 M Norman Wiggett

4204 5295 Duquette 44157

3 E 1

4205 Mme Norman Wiggett (Françoise Lambert)

4205 5295 Duquette 44157

invalable invalable

CODE	COMPTE	EMPLACEMENT - NOM, PROFESSION, RÉSIDENCE					C. 1	C. 2	C. 3	C. 4	C. 5	C. 6	VALEUR EN DOLLARS			MUNICIPAL	REMARQUES
		DIV. CAD	CADASTRE	SUBDIVISION	FRONT	PROFONDEUR							SUPERFICIE	SCOLAIRE	TERR. P. C.		
1001	43442300																
2002			10 81	190	3000	9800					2,94000						
3001															1	EQ2 18-1	
4204																	
4604																	
4001																	
1001	43442400																
2002			10 81	191	3000	9800					2,94000						
3001															1	EQ2 18-1	
4204																	
4604																	
4001																	
1001	43442500																
2002			10 81	192	3000	9800					2,94000						
3001															1	EQ2 18-1	
4204																	
4604																	
4001																	
1001	43442600																
2002			10 81	193	3000	9800					2,94000						
3001															1	EQ2 18-1	
4204																	
4604																	
4001																	
1001	43442700																
2002			10 81	194	3000	9800					2,94000						
3001															1	EQ2 18-1	
4204																	
4604																	

SERVICE D'ÉVALUATION

CODE	COMPTE	EMPLACEMENT - NOM, PROFESSION, RÉSIDENCE					RECEP	NET-V	CATÉGORIE BÂTIMENT	SCOLAIRE		VALEUR EN DOLLARS			MUNICIPAL	REMARQUES
		DIV. CAD.	CADASTRE	SUBDIVISION	FRONT	PROFONDEUR				SUPERFICIE	TAUX	TERR. P. C.	TERRAIN	BÂTISSE		
1001	43442700	ROUTE TRANS CANADIENNE														
1001	43442800	5341-39 AV DUGUETTE														
2002		10 61	P195		3000	9691										
2002						9705										
3001								2B	1	281	10350	38150	48500	T R 1		
4211		MRS JEREMIAK F CLIFFORD (ELLEN LOUGHNAME)							8A							
4611		5341 AV DUGUETTE H4A 1J5														
4213		MR MICHAEL LOUGHNAME							1A							
4613		75 - BL PAISLEY #1712 MISSISSAUGA ONTARIO														
1001	43442900	5337-35 AVE DUGUETTE														
2002		10 61	P196		3000	9703										
2002						9725										
3001								2B	1	281	10450	35800	46250	T R 1		
4209		M JOSEPH DESROSIERS, EPICIER BOUCHER														
4604		5335 DUGUETTE H4A 1J5														
1001	43443000	5331-29 AVE DUGUETTE														
2002		10 61	197		3000	9800										
2002																
3001								2B	1	281	10500	35700	46200	T R 1		
4203		MME JEAN PIERRE COUTURE (MARYSE DESCHENES)							5F							
4603		4551 AVE WILSON H4A 2V5 5329 Duguetta H4A 1J5 j. 011 (2-8-80) J														
1001	43443100	5327-25 AVE DUGUETTE														
2002		10 61	196		3000	9800										
2002																
3001								2B	1	281	10500	35700	46200	T R 1		
4211		MR GEORGE KURKTSCHI, DRAFTSMAN							1A							
4611		5325 AV DUGUETTE H4A 1J5														
1001	43443200	5321-19 AV DUGUETTE														
2002		10 61	P202		070	3300										
2002						080										
2004		10 61	199		3140	9800										

42443000

1871

4204 70 francs H. Cassin 25%

4204 5331 au Duguette 44A-145

2071

4205 70 francs H. Cassin (Julien Rivier
25%)

4205 5331 au Duguette 44A-145

3071

4206 70 francs Julien Rivier 5%

4206 5331 au Duguette 44A-145

DATE	REV.
07/06/1971	1/1/50

CODE	COMPTE	EMPLACEMENT - NOM, PROFESSION, RÉSIDENCE					SUPERFICIE	N. C. V. S.	R. C. S. P.	P. E. S.	M. P. S. C.	C. V. S. G. S.	SCOLAIRE		VALEUR EN DOLLARS			M. P. S. C.	REMARQUES			
		DIV. CAD.	CADASTRE	SUBDIVISION	FRONT	PROFONDEUR							TERR.	TERR. P. C. C.	TERRAIN	BÂTISSE	TOTAL					
2006	43443200	10 61	P201		030	3300	2100															
2006					IRR																	
2008		10 61	P200		IRR	3200	2200															
2009					IRR	1900																
2999							3,13100															
3001												28	1	281	11200	37300	48500	T	R	1		
4204		Mlle AGATHE BEADLIEU, GARDE MALADE																				
4604		5321 AV DUGUETTE H4A 1J5																				
7001		BL DECARIE																				
7002		DEBUT DE BRODEUR AV																				
7003		BL DECARIE																				
7004		5306 AV BRODEUR VOIR 4200 BL DECARIE.																				
1001	43443300					5312-14 AVE BRODEUR																
2002		10 61	256		3250	9800	3,18500															
3001												28	1	281	11400	42000	53400	T	R	1		
4201		MR ALBERT KINGSTON, ENGINEER																				
4601		2125 DECARIE BL #12 H4A 3J2 5314 Brodeur H4A 1H9 FCI (19-11-74) 1A																				
1001	43443400					5320-22 AV BRODEUR																
2002		10 61	259		3250	9800	3,18500															
3001												28	1	281	11400	45550	56950	T	R	1		
4204		Mlle SIMONE GUERTIN																				
4604		5320 AV BRODEUR H4A 1H9																				
4207		MME ANDRE OUELLET (BERTHE GUERTIN)																				
4607		5320 AV BRODEUR H4A 1H9																				
1001	43443500					5324-26 AVE BRODEUR																
2002		10 61	260		3250	9800	3,18500															
3001												28	1	281	11400	52850	64250	T	R	1		
4211		MRS ANDREW SANTABAENA (DOROTHY L D' SILVA)																				
4611		5326 AV BRODEUR H4A 1H9																				
1001	43443600					LOT AVE BRODEUR																
2002		10 61	261		3250	9800	3,18500															
2004		10 61	P195		IRR	IRR	700															
2006		10 61	P196		IRR	IRR	2400															

CODE	COMPTE	EMPLACEMENT - NOM, PROFESSION, RÉSIDENCE					SCOLAIRE	VALEUR EN DOLLARS			REMARQUES			
		DIV. CAD.	CADASTRE	SUBDIVISION	FRONT	PROFONDEUR		SUPERFICIE	TERRAIN	BÂTISSE		TOTAL		
2399	43443600													
3001														
4204		PROVINCE DE QUEBEC MINS DE LA VOIRIE												
4304		255 BL CREMAZIE E 4800 H2M 1L5												
6001		ROUTE TRANS CANADIENNE												
1001	43443700	LOT AVE BRODEUR												
2002		10 61	262		3250	9800								
2004		10 61	P195		IRR	IRR								
2999														
3001														
4204		PROVINCE DE QUEBEC MINS DE LA VOIRIE												
4304		255 BL CREMAZIE E 4800 H2M 1L5												
6001		ROUTE TRANS CANADIENNE												
1001	43443800	LOT AVE BRODEUR												
2002		10 61	263		3250	9800								
3001														
4204		PROVINCE DE QUEBEC MINS DE LA VOIRIE												
4304		255 BL CREMAZIE E 4800 H2M 1L5												
6001		ROUTE TRANS CANADIENNE												
1001	43443900	LOT AVE BRODEUR												
2002		10 61	264		3250	9800								
3001														
4204		PROVINCE DE QUEBEC MINS DE LA VOIRIE												
4304		255 BL CREMAZIE E 4800 H2M 1L5												
6001		ROUTE TRANS CANADIENNE												
1001	43444000	LOT AVE BRODEUR												
2002		10 61	265		3250	9800								
3001														
4204		PROVINCE DE QUEBEC MINS DE LA VOIRIE												
4304		255 BL CREMAZIE E 4800 H2M 1L5												

CODE	COMPTE	EMPLACEMENT - NOM, PROFESSION, RÉSIDENCE					CATEGORIE BÂTIMENT	SCOLAIRE		VALEUR EN DOLLARS			MUNICIPAL	REMARQUES	
		DIV. CAD.	CADASTRE	SUBDIVISION	FRONT	PROFONDEUR		SUPERFICIE	TERR P. C.	TERRAIN	BÂTISSE	TOTAL			
4001	43444000	ROUTE TRANS CANADIENNE													
1001	43444100	LOT AVE BRODEUR													
2002		10 61	266		3250	9800	3,18500								
3001								6A	281	1			1	ED2 18-1	
4204		PROVINCE DE QUEBEC MINS DE LA VOIRIE					9F	1							
4604		255 BL CREMAZIE E #800 H2M 1L5													
6001		ROUTE TRANS CANADIENNE													
1001	43444200	LOT AVE BRODEUR													
2002		10 61	267		3250	9800	3,18500								
3001								6A	281	1			1	ED2 18-1	
4204		PROVINCE DE QUEBEC MINS DE LA VOIRIE					9F	1							
4604		255 BL CREMAZIE E #800 H2M 1L5													
6001		ROUTE TRANS CANADIENNE													
1001	43444300	LOT AVE BRODEUR													
2002		10 61	268		3250	9800	3,18500								
3001								6A	281	1			1	ED2 18-1	
4204		PROVINCE DE QUEBEC MINS DE LA VOIRIE					9F	1							
4604		255 BL CREMAZIE E #800 H2M 1L5													
6001		ROUTE TRANS CANADIENNE													
1001	43444400	5380-82 AVE BRODEUR													
2002		10 61	269		3250	9800	3,18500								
3001								2B	1 281	11400	37460	48860	T R 1		
4201		M RENE CUSSON, PROFESSEUR					1P	1							
4601		5426 AV BRODEUR H4A 1J3 5380													
1001	43444500	5384-86 AVE BRODEUR													
2002		10 61	270		3300	9800	3,23400								
3001								2B	1 281	11600	39460	51060	T R 1		

CODE	COMPTE	EMPLACEMENT - NOM, PROFESSION, RESIDENCE						V. C. A. H. A. S. C. L. O. Z. A. P. P. R.	EXCÉDENT PATRIMONIAL	SCOLAIRE		VALEUR EN DOLLARS			MUNICIPAL	REMARQUES
		DIV. CAD.	CADASTRE	SUBDIVISION	FRONT	PROFONDEUR	SUPERFICIE			EN. S.	TERR. P. C.	TERRAIN	BÂTISSE	TOTAL		
4201 4401	43444500	MME JEAN BOULANGER (JACQUELINE VALIQUETTE)						2F	1							
		4751 MARCEL 25 H4A 227														
		<i>5396 Brodeur H4A 1J3 (26-115) L</i>														
1001 2002 3001	43444600	5394-96 AVE BRODEUR														
		10 61 271 3300 9800 3,23400														
4202 4602		MME JULIENNE LACOURSIERE, ADMINISTRATRICE						3F	1							
		5396 AV BRODEUR H4A 1J3														
1001 2002 3001	43444700	5398-5400 AVE BRODEUR														
		10 61 272 3300 9800 3,23400														
4204 4604		MME DENYSE ARCHAMBAULT						3F	1							
		5408 BRODEUR H4A 1J3														
1001 2002 3001	43444800	5408-10 AVE BRODEUR														
		10 61 273 3300 9800 3,23400														
4204 4604		MR LCHPI S KANERVA						1A	1							
		5408 BRODEUR H4A 1J3														
1001 2002 3001	43444900	5412-14 AVE BRODEUR														
		10 61 274 3300 9800 3,23400														
4201 4601		MR PATRICK JOSEPH MASTERSON, TEACHER						1A	1							
		5414 AV BRODEUR H4A 1J3														
1001 2002 3001	43445000	5422-24 AVE BRODEUR														
		10 61 275 3300 9800 3,23400														

CODE	COMPTE	EMPLACEMENT - NOM, PROFESSION, RÉSIDENCE						REZ-DE-CHAUSSÉE	ÉTAGES	CATEGORIE BÂTIMENT	SCOLAIRE		VALEUR EN DOLLARS			MUNICIPAL	REMARQUES
		DIV. CAD.	CADASTRE	SUBDIVISION	FRONT	PROFONDEUR	SUPERFICIE				TERR.	P. C.	TERRAIN	BÂTISSE	TOTAL		
4201 4201 4202 4202	43445000	M. JOSE LOUIS CARTERO 4860 PARK AV H2V 4E6 MME FRANCESCO PALACIO (ALICIA RIONDA) 4860 PARK AV H2V 4E6						1F	1								
1001 2002 3001	43445100	5426-28 AVE BRODEUR 10 61 276 3300 9800 3,23400								2B	1 2B1	11600	37600	49200	T R 1		
4201 4201 4202 4202		M. HOVSEP JOVSEP KEORHADZIAN 4216 OXFORD H4A 2Y4 MME HOVSEP JOVSEP KEORHADZIAN (HELENE M LEBEAU) 4216 OXFORD H4A 2Y4					1F	1									
1001 2002 3001	43445200	5434-36 AV BRODEUR 10 61 277 3300 9800 3,23400								2B	1 2B1	11600	34950	46550	T R 1		
4214 4614		Mme VERSO URIAN HAYDEN - CARPENTER (Kynthe Kellyman) 5434 A BRODEUR H4A 1J3 90 Stanton Chateau Jay J65A7					1A	1									
1001 2002 3001	43445300	5438-40 AV BRODEUR 10 61 278 3300 9800 3,23400								2B	1 2B1	11600	34950	46550	T R 1		
4211 4611 4212 4612		MR CHRISTOPHER GIBB CARSLY 184 CH COTE ST ANTOINE MRS HUGH GLASSFORD (MARY MARCIA TAGGART) WESTMOUNT att: Mrs Mary Glassford 1321 W Sherbrooke n.c. 60 H3E 1S4 F681 (14/12/79) 13.					1A	1									
1001 2002 3001	43445400	5446-48 AVE BRODEUR 10 61 279 3300 9800 3,23400								2B	1 2B1	11600	34950	46550	T R 1		
4204 4204		MME JEAN P JACOB (CECILE LAMY) 5446 BRODEUR H4A 1J3					5F	1									

43445200

1F31

4201 No Ramon Guardia

4601 4595 Colville Cir H3X 2K7

CERT.	FF
13581	2012

4345500

1AE1

M. David Mc Adam

5450 Boudrias H4A1J3

2AE1

Mme David Mc Adam (Service Client)

5450 Boudrias H4A1J3

CEST	1870	11
501180	4/17/19	5/11

CODE	COMPTE	EMPLACEMENT - NOM, PROFESSION, RÉSIDENCE					CATEGORIE TRAITEMENT	SCOLAIRE	VALEUR EN DOLLARS			MUNICIPAL	REMARQUES	
		DIV. CAD.	CADASTRE	SUBDIVISION	FRONT	PROFONDEUR			SUPERFICIE	TERR.	BÂTISSE			TOTAL
4204 4804 4207 4807	43445900	MISS ETHEL GREENE, STEWARDESS 5463 AV BRODEUR H4A 1J2 MRS ALEXANDER WEIR (RUBY GREENE) 1219 CRESCENT H36 281					3A 3A	1 1						
1001	43446000	5457-55 AVE BRODEUR												
2002 2002		10 81	255	3100	9340	2,89500								
2002				3075	9310									
3001							28	1	281	10350	37050	47400	T R 1	
4204 4804 4207 4807 4210 4810		MR MARIO DI CIERO, MECHANIC 5455 AV BRODEUR H4A 1J2 MRS MARIO DI CIERO (FILOMENA RENEVENTO) 5455 AV BRODEUR H4A 1J2 MR DOMENICO RENEVENTO, BARBER 4453 HARVARD H4A 2W9					1A 1A 1A 1A	1 1 1 1						
1001	43446100	5453-51 AVE BRODEUR												
2002 2002		10 81	254	3100	9340	2,89500								
2002				3075	9310									
3001							28	1	281	10350	37050	47400	T R 1	
4202 4802 4203 4803		M FERNAND RIGOUX, FONCTIONNAIRE 761 NOTRE DAME GATINEAU J8P 1NS 5451 Av Brodeur H4A 1J2 MME FERNAND RIGOUX (CHANTAL TANGUAY) 761 NOTRE DAME GATINEAU J8P 1NS <i>7.6.81 15-10-80 JO</i>					1F 1F	2 2						
1001	43446200	5445-43 AVE BRODEUR												
2002 2002		10 81	P253	3060	9340	2,83700								
2002				3080										
3001							28	1	281	10150	41050	51200	T R 1	
4201 4801 4202 4802		M PIERRE DUMARTEL, DIRECTEUR 5445 AV BRODEUR H4A 1J2 MME PIERRE DUMARTEL (ANNETTE PICARD) 5445 AV BRODEUR H4A 1J2					1F 1F	1 1						
1001	43446300	5441-39 AVE BRODEUR												
2002 2004 2999		10 81	252	3100	9340	2,89500								
2004		10 81	P253	060	9340	5800								
2999						2,95300								


CODE	COMPTE	EMPLACEMENT - NOM, PROFESSION, RÉSIDENCE					C. C. H. P. R. E. C. E. P. T. S.	C. C. H. P. R. E. C. E. P. T. S.	C. C. H. P. R. E. C. E. P. T. S.	SCOLAIRE			VALEUR EN DOLLARS			MUNICIPAL	REMARQUES									
		DIV. CAD.	CADASTRE	SUBDIVISION	FRONT	PROFONDEUR				SUPERFICIE	0-4-1-2-3	TERR. P. C.	TERRAIN	BÂTISSE	TOTAL											
2002 2002	43446800	10 61	130		3000	9365 9370	2,81000																			
3001											20	1 281	10050	37400	47450	T R 1										
4211 4811		MME PAUL MICHEL BOULANGER (MICHELE PAQUETTE) 5407 AVE BRODEUR H4A 1J2																								
1001	43446900	5403-01 AVE BRODEUR																								
2002 2002	<i>A-43156</i> <i>11-4-80</i>	10 61	131		3000	9370 9360	2,81300																			
3001											20	1 281	10050	35400	45450	T R 1										
4202 4802		Mlle CLAUDE LANGLOIS, JOURNALISTE 3405 SHERBOURNE ST. 410 H4B 2A3 <i>5401 Ave Brodeur H4A 1J2</i>																								
4803 4807		M FERNANDO BERT AVOCAT 6425 SHERBOURNE ST. H2K 3R6 <i>P.631 6-12-79 pd.</i>																								
		<table border="1"><tr><td>DATE</td><td>REVISÉ</td></tr><tr><td>4/8/80</td><td>4/8/80</td></tr></table>					DATE	REVISÉ	4/8/80	4/8/80																
DATE	REVISÉ																									
4/8/80	4/8/80																									
1001	43447000	5395-93 AVE BRODEUR																								
2002 2002		10 61	132		3000	9330 9370	2,81600																			
3001											20	1 281	10050	39100	49150	T R 1										
4204 4804		MR BERNARD JOHN MC CARRON, CLERK 6064 DE TERREBONNE H4A 1B9																								
1001	43447100	5391-89 AVE BRODEUR																								
2002 2002		10 61	133		3000	9390 9320	2,82700																			
3001											20	1 281	10050	38650	48700	T R 1										
4204 4804		MME PAUL ROBIN (YVONNE GAGNON) 3495 DE LA MONTAGNE #105 H3G 2A5																								
5701 5702		ATT TRUST GENERAL DU CANADA 909 DORCHESTER O H3B 267																								
1001	43447200	5383-81 AVE BRODEUR																								
2002 2002		10 61	134		3000	9320 9340	2,83200																			
3001											20	1 281	10150	38850	49000	T R 1										

CODE	COMPTE	EMPLACEMENT - NOM, PROFESSION, RÉSIDENCE					CATEGORIE BÂTIMENT	SCOLAIRE	VALEUR EN DOLLARS			MUNICIPAL	REMARQUES	
		DRY. CAD.	CADASTRE	SUBDIVISION	FRONT	PROFONDEUR			SUPERFICIE	TERRAIN	BÂTISSÉ			TOTAL
4211 4611	43447200	MME RAYMOND BARETTE (FRANCOISE SECOTTE)												
		5333 AV BRODEUR H4A 1J2												
1001 2002 2002	43447300	5379-77 AV BRODEUR												
		10 51 135 3000 9440 2,84400												
3001							28	1	281	10150	36550	46700	T R 1	
4201 4601		MR DANIEL KENNEDY												
		5377 BRODEUR H4A 1J2												
4203 4603		MISS ADELE BELANGER												
		5379 BRODEUR H4A 1J2												
1001 2002 2002	43447400 R 47649 18/1/80.	5371-69 AVE BRODEUR												
		10 51 136 3000 9500 2,85600												
3001							28	1	281	10250	39400	49650	T R 1	
4201 4601		MME MAURICE HOULE (YVETTE VIAU)												
		5371 BRODEUR H4A 1J2												
1001 2002 2002	43447500	5367-65 AVE BRODEUR												
		10 51 247 3000 9540 2,86600												
3001							28	1	281	10250	39400	49650	T R 1	
4204 4604		MME ROSARIO PILON (MADELEINE MORENCY)												
		5530 AV NOTRE DAME DE GRACE H4A 1L5 5367 Brodeur H4A 1J2 P.681 6-12-79												
1001 2002 2002	43447600	LOT AVE BRODEUR												
		10 51 246 3000 9570 2,87700												
3001							6A		281				1 ED2 18-1	
4204 4604		PROVINCE DE QUEBEC MINS DE LA VOIRIE												
		255 BL CREMAZIE E #800 H2M 1L5												
6001		ROUTE TRANS CANADIENNE												

13447410

10 E1

1062 In Mieczyslaw Baskowski
1062 1156 Medecin de HAD-209



CODE	COMPTE	EMPLACEMENT - NOM, PROFESSION, RÉSIDENCE					REGRET	CATEGORIE BÂTIMENT	SCOLAIRE		VALEUR EN DOLLARS			MUNICIPAL	REMARQUES	
		DIV CAD.	CADASTRE	SUBDIVISION	FRONT	PROFONDEUR			SUPERFICIE	TERR. P. C.	TERRAIN	BÂTISSE	TOTAL			
1001	43447700	LOT AVE BRODEUR														
2002		10 61	245		3000	9610										
2002						9660										
3001								6A	281	1			1 E02	18-1		
4204		PROVINCE DE QUEBEC MINS DE LA VOIRIE														
4604		255 BL CREMAZIE E #800 H2M 1L5														
4604		ROUTE TRANS CANADIENNE														
1001	43447800	LOT AVE BRODEUR														
2002		10 60	11		780	9480										
2004		10 61	244		IRR	9485										
2999																
2999						2,19100										
2999						2,90200										
3001								6A	281	1			1 E02	18-1		
4204		PROVINCE DE QUEBEC MINS DE LA VOIRIE														
4604		255 BL CREMAZIE E #800 H2M 1L5														
4604		ROUTE TRANS CANADIENNE														
1001	43447900	LOT AVE BRODEUR														
2002		10 61	243		3000	195										
2002						195										
2004		10 60	12		3600	9495										
2004						9485										
2999																
2999						2,84700										
2999						2,90500										
3001								6A	281	1			1 E02	18-1		
4204		PROVINCE DE QUEBEC MINS DE LA VOIRIE														
4604		255 BL CREMAZIE E #800 H2M 1L5														
4604		ROUTE TRANS CANADIENNE														
1001	43448000	LOT AVE BRODEUR														
2002		10 60	13		3600	9495										
2002						9510										
2004		10 61	241-1		150	150										
2004						149										
2004		10 60	14-1		150	9510										
2004						433										
2006		10 61	242		3500	175										
2006						150										
2999																
2999						3,32500										
3001								6A	281	1			1 E02	18-1		

CODE	COMPTE	EMPLACEMENT - NOM, PROFESSION, RÉSIDENCE					M	R	P	S	C	D	SCOLAIRE		VALEUR EN DOLLARS			MUNICIPAL	REMARQUES	
		DIV. CAD.	CADASTRE	SUBDIVISION	FRONT	PROFONDEUR							SUPERFICIE	TERRE	BÂTIMENT	TERR. P. C.	TERRAIN			BÂTIMENT
4204 4604	43448000	PROVINCE DE QUÉBEC MINS DE LA VOIRIE 255 BL CREMAZIE E #800 H2M 1L5					95													
6001		ROUTE TRANS CANADIENNE																		
1001	43448100	LOT AVE BRODEUR																		
2002		10 61	241-2		2750	130				3900										
2002						149														
2004		10 60	14-2		2750	7792				2,56800										
2004						2467														
2006		10 61	241-1		1000	122				1300										
2006						130														
2008		10 60	15-1		1000	9520				95200										
2999										3,67200										
3001											6A	281	1				1	002	18-1	
4204 4604		PROVINCE DE QUÉBEC MINS DE LA VOIRIE 255 BL CREMAZIE E #800 H2M 1L5					95													
6001		ROUTE TRANS CANADIENNE																		
1001	43448200	LOT AVE BRODEUR																		
2002		10 61	240-2		1900	110				2200										
2002						123														
2004		10 60	15-2		1900	9525				1,81100										
2006		10 61	239-1		1900	110				2200										
2006						123														
2008		10 60	16-1		1841	9544				1,75700										
2008						9525														
2010		10 60	115-2		580	2089				12100										
2999										3,73300										
3001											6A	281	1				1	002	18-1	
4204 4604		PROVINCE DE QUÉBEC MINS DE LA VOIRIE 255 BL CREMAZIE E #800 H2M 1L5					95													
6001		ROUTE TRANS CANADIENNE																		
1001	43448300	LOT AV BRODEUR																		
2002		10 61	239-1		1983	090				1700										
2002						079														
2004		10 60	116-2		1058	7455				68900										
2004						478														
2006		10 60	17-1		1983	9550				1,89400										
2006						9550														
2008		10 61	239-2		1058	097				010										
2008						090														
2999										2,81000										

CODE	COMPTE	EMPLACEMENT - NOM, PROFESSION, RÉSIDENCE					RÉGION	C	C	C	SCOLAIRE		VALEUR EN DOLLARS			MUNICIPAL	REMARQUES	
		ENV. CAD.	CADASTRE	SUBDIVISION	FRONT	PROFONDEUR					SUPERFICIE	ANNÉE	TERR. P. C.	TERRAIN	BÂTISSE			TOTAL
3001	43446300										6A	251				1	18-1	
9204		PROVINCE DE QUÉBEC MINS DE LA VOIRIE																
9804		255 BL CHEVAZIE E #800 H2M 1L5																
6001		ROUTE TRANS CANADIENNE																
7001		BELLE 60 P17 A P20																
7002		5311-37 AV BRODEUR VOIR 4220 BL DECARIE																
7003		BL DECARIE																
7004		42001 DE OLD ORCHARD AV																
7005		ST JACQUES																
7006		909 OLD ORCHARD AV VOIR 5545 ST JACQUES																
1001	43448400	929-931 OLD ORCHARD AV																
2002		10	177	37	2500	9000												
3001										28	1	251	7350	13700	21050	T R	1	
4201		MR SEERAM MANGAL, CHARPENTIER																
4401		945 OLD ORCHARD AV #2 H4A 3A3																
1001	43448500	933-35 OLD ORCHARD AVE																
2002		10	177	38	2500	9000												
3001										28	1	251	7350	12750	20100	T R	1	
4204		MR STEFANO EVANGELISTA, MACHINIST																
4304		935 OLD ORCHARD AVE H4A 3A3																
1001	43448600	945 OLD ORCHARD AV																
2002		10	177	40	2500	9000												
2004		10	177	39	2500	9000												
2006		10	177	41	2500	9000												
2999						6,75000												
3001										20	1	251	22150	122550	144700	T R	1	
4211		M VITTORIO LALLI, CONTRACTEUR																
4211		2060 OXFORD AV H4A 2X5																
4212		M GUGLIELMO CACCI, CONTRACTEUR																
4212		1032 HARVARD AV H4A 2V7																
4213		M CAMILLO LALLI, ENTREPRENEUR																
4213		2050 OXFORD AV H4A 2X5																
1001	43448700	941-63 OLD ORCHARD AVE																

CODE	COMPTE	EMPLACEMENT - NOM, PROFESSION, RÉSIDENCE					CATEGORIE D'IMMOBILIER	SCOLAIRE	VALEUR EN DOLLARS			MUNICIPAL	REMARQUES			
		DIV. CAD.	CADASTRE	SUBDIVISION	FRONT	PROFONDEUR			SUPERFICIE	TERRAIN	BÂTISSE			TOTAL		
2002	43448700	10 177		H2	2500	9000	2,25000									
3001								2B	1	281	7350	13700	21050	T R I		
4211		MME WILLIAM THOMAS LEAVENS (ROSE ANNA ROY) 961 OLD ORCHARD AV H4A 3A3														
4611																
1001	43448730	967-971 OLD ORCHARD AVE														
2002		10 177		P43	1875	9000	1,68800									
3001								2C	1	281	5500	9450	14950	T R I		
4201		MR DAVID WILKES 8577 DAVID BOYER LASALLE H8N 2A2														
4601																
1001	43448760	973-975 OLD ORCHARD AVE														
2002		10 177		P44	1875	9000	1,68800									
2004		10 177		P43	625	9000	56200									
2999							2,25000									
3001								2C	1	281	7400	11900	19300	T R I		
4204		M RAYMOND BOUTIN, SERREPREINS 6540 ST JACQUES O H4B 1V8														
4604																
1001	43448850	979-983 OLD ORCHARD AVE														
2002		10 177		P44	625	9000	56200									
2004		10 177		45	2500	9000	2,25000									
2999							2,81200									
3001								2B	1	281	9250	13050	22300	T R I		
4211		MR MARIO NARDI, CARPENTER 989 OLD ORCHARD AV H4A 3A3														
4611																
1001	43448900	985-89 OLD ORCHARD AVE														
2002		10 177		46	2500	9000	2,25000									
3001								2C	1	281	7400	11800	19200	T R I		
4203		M SALVATORE BERTUCCI, BOUCHER 619 HIBERNIA H3K 2T3														
4603																

VERSO

CERT.	REF.
1/8/80/17	6/80

13448730

1521

M. Hugo Duclos

6450 St Denis #3 H2S 2R9

99109A (Oxidation) 114-323 168/126-9-60) 101 2R9

Nome Hugo Duclos (Ana Jimenez)

6450 St Denis #3 H2S 2R9

REP. 03/10/77
COR. 10/11/77

[Handwritten signature]
5/7/77

CODE	COMPTE	EMPLACEMENT - NOM, PROFESSION, RÉSIDENCE					RECEP	REF-C	CATÉGORIE BÂTIMENT	SCOLAIRE		VALEUR EN DOLLARS			MUNICIPAL	REMARQUES
		DIV. CAD.	CADASTRE	SUBDIVISION	FRONT	PROFONDEUR				SUPERFICIE	UNIF.	TERR. P. C.	TERRAIN	BÂTISSÉ		
1001	43449000	991-95 OLD ORCHARD AVE														
2002		10 177 47			2500	9000										
3001									2C	1	281	7400	11800	19200	T	R 1
4203		MR CHARLES ALLEN														
4603		3012 RUSHBROOKE VERDUN H46 156														
1001	43449100	997-99 OLD ORCHARD AVE														
2002		10 177 48			2500	9000										
3001									2B	1	281	7350	12250	19600	T	R 1
4204		MNE DOMENICO BARBAO (ERMINA DINARDO)														
4604		6208 TRANS ISLAND AV														
1001	43449200	1053-05 OLD ORCHARD AV														
2002		10 177 49			2500	9000										
3001									2B	1	281	7350	11500	18850	T	R 1
4211		M ADAMO TROLI, JOURNALIER														
4611		2111 DESERT 494 288 6093 Sully Rd H46 1A5 /-681 (6-8-80) S.														
1001	43449300	1009-13 OLD ORCHARD AVE														
2002		10 177 50			2500	9000										
3001									2C	1	281	7400	9700	17100	T	R 1
4204		M SALVATORE PERCIBALLI														
4604		1013 OLD ORCHARD H46 3A3														
1001	43449400	1017-19 OLD ORCHARD AV														
2002		10 177 51			2500	9000										
3001									2B	1	281	7350	32850	40200	T	R 1
4207		M MARINO SCHIAVI														
4607		1019 OLD ORCHARD H46 3A3 5632 Smart H46 2M3 F611 (7.10.80) S.														

CODE	COMPTE	EMPLACEMENT - NOM, PROFESSION, RÉSIDENCE					SUPERFICIE	* 1 1000 M2 2500	* 1 1000 M2 2500	* 1 1000 M2 2500	* 1 1000 M2 2500	* 1 1000 M2 2500	CATEGORIE BÂTIMENT	SCOLAIRE		VALEUR EN DOLLARS			MUNICIPAL #	REMARQUES		
		DIV. CAD.	CADASTRE	SUBDIVISION	FRONT	PROFONDEUR								ANNO	TERR. P. C.	TERRAIN	BÂTISSE	TOTAL				
1001	43449500	1023 OLD ORCHARD AVE																				
2002		10 177	52		2500	9000	2,25000															
3001												28	1 281	7350	17200	24550	T R 1					
4204		M FERNAND SEGUIN, MENUISIER																				
4604		1023 OLD ORCHARD H4A 3A3																				
1001	43449600	1029-31 OLD ORCHARD AVE																				
2002		10 177	53		2500	9000	2,25000															
3001												28	1 281	7350	17150	24500	T R 1					
4204		MRS PETER POSZYWAJ (PEARL POTISZAK)																				
4604		1031 OLD ORCHARD AVE H4A 3A3																				
1001	43449700	1035-37 OLD ORCHARD AVE																				
2002		10 177	54		2500	9000	2,25000															
3001												28	1 281	7350	16450	23800	T R 1					
4215		M GIUSEPPE BERTUCCI																				
4615		1041 OLD ORCHARD AV H4A 3A3																				
4216		MME GIUSEPPE BERTUCCI (ROSA NARDI)																				
4616		1041 OLD ORCHARD AV H4A 3A3																				
1001	43449800	1039-41 OLD ORCHARD AVE																				
2002		10 177	55		2500	9000	2,25000															
3001												28	1 281	7350	16450	23800	T R 1					
4215		M GIUSEPPE BERTUCCI																				
4615		1041 OLD ORCHARD AV H4A 3A3																				
4216		MME GIUSEPPE BERTUCCI (ROSA NARDI)																				
4616		1041 OLD ORCHARD AV H4A 3A3																				
1001	43449850	1047-49 OLD ORCHARD AV																				
2002		10 177	56		2500	9000	2,25000															
3001												28	1 281	7350	36000	43350	T R 1					
4201		M FRANCESCO RANCIERI																				
4601		1047 OLD ORCHARD H4A 3A3																				
4202		M VINCENZO CIAMPINI																				
4602		839 GOLDBURN GREENFIELD PARK																				

CODE	COMPTE	EMPLACEMENT - NOM, PROFESSION, RÉSIDENCE					RECEP	OFF-C	CATEGORIE BÂTIMENT	SCOLAIRE		VALEUR EN DOLLARS			MUNICIPAL	REMARQUES
		DIV. CAD.	CADASTRE	SUBDIVISION	FRONT	PROFONDEUR				SUPERFICIE	TERR.	TERR. P. C.	TERRAIN	BÂTISSÉ		
1001	43449900															
2002																
3001																
4201																
4601																
7001																
7002																
7003																
1001	43450000															
2002																
3001																
4204																
4604																
4207																
4607																
1001	43450100															
2002																
3001																
4204																
4604																
4207																
4607																
1001	43450200															
2002																
3001																
4204																
4604																
4207																
4607																
1001	43450300															
2002																

CODE	COMPTE	EMPLACEMENT - NOM, PROFESSION, RÉSIDENCE						CATEGORIE D'IMMEUBLE	SCOLAIRE	VALEUR EN DOLLARS			REMARQUES		
		DIV. CAD.	CADASTRIQUE	SUBDIVISION	FRONT	PROFONDEUR	SUPERFICIE			TERRAIN	BÂTISSE	TOTAL			
3001	43450300														
4204		MR GINO MARIANI, CONTRACTOR						1A							
4304		5515 UPPER LACHINE RD H4A 2A5													
4207		MR ALFRED O GALARDO, CONTRACTOR						1A							
4307		2 HAVERSTOCK RD HAMPSTEAD H3X 1P2													
1001	43450400	LOT OLD ORCHARD AV													
2002		10 177	120		3500	9000	1,58200								
2002					IRR										
3001								7A	1 2B1	5200		5200	T V 1		
4204		MR GINO MARIANI, CONTRACTOR						1A							
4304		5515 UPPER LACHINE RD H4A 2A5													
4207		MR ALFRED O GALARDO, CONTRACTOR						1A							
4307		2 HAVERSTOCK RD HAMPSTEAD H3X 1P2													
7001		VOIES DU C P R													
7002		BL DE MAISONNEUVE O													
1001	43450600	2105 OLD ORCHARD AVE													
2002		10 177	P172		000	8320	1,13000								
2002					2900	7765									
2004		10 177	P173		2125	IRR	2,31100								
2004					2600	9000									
2006		10 177	174		2600	9000	2,34000								
2999							5,78100								
3001								4J	1 2B1	22700	32000	54700	T C 1		
4204		MR ZIGMONT GAWEL, MNFTR						1A							
4304		4030 MADISON AV H4B 2T7													
1001	43450900	2115 OLD ORCHARD AVE													
2002		10 177	176		2600	9000	2,34000								
2004		10 177	175		2600	9000	2,34000								
2999							4,68000								
3001								4F	1 2B1	15400	29350	44750	T C 1		
4204		M ROSARIO ANTINORI, PEINTRE						1F							
4304		1717 OLD ORCHARD H4A 3A3 5770 AV SMART H4W 2M8 F1222						1F							
4205		M FRANCO MARINO, MECANICIEN						1F							
4305		1777 HARVARD H4A 2V3													
		5770 AV SMART H4W 2M8 F1222 (1-17-80/100026)													

CERT.	EFF.	
shio	1/1/80	83

CODE	COMPTE	EMPLACEMENT - NOM, PROFESSION, RÉSIDENCE						C	F	S	C	C	VALEUR EN DOLLARS			MUNICIPAL	REMARQUES
		DIV. CAD.	CADASTRE	SUBDIVISION	FRONT	PROFONDEUR	SUPERFICIE						TERR. P. C.	TERRAIN	BÂTISSE		
1001	43451100	2121 OLD ORCHARD AVE															
2002		10	177	177	2600	9000											
2004		10	177	178	2600	9000											
2999													4,68000				
3001	A-66712 21-01-80							4B	2	281	15400	75750	91150	T R I			
4204		J A FALLCONBRIDGE LTD															
4804		2121 OLD ORCHARD AVE H4A 3A7															
1001	43451300	2131-37 OLD ORCHARD AV															
2002	A-43757	10	177	179	2600	9000											
2004	30-4-80	10	177	180	2600	9000											
2999													4,68000				
3001								2D	1	281	15400	109100	124500	T R I			
4202		M JACQUES LABBE, VENDEUR															
4602		3163 PIERRE BERNARD HIL 484															
4203		M ANDRE LABBE															
4603		3163 PIERRE BERNARD HIL 484															
1001	43451500	2143-45 OLD ORCHARD AVE															
2002	A-42272	10	177	181	2600	9000											
3001	10-3-80							2B	1	281	7700	19700	27400	T R I			
4202		MME ANDRE MUGNIER (MICHELE LEMIEUX), ETUDIANTE															
4602		3502 AV VENDOME H4A-3A7 654 Ave Lakes Outremont H2U 3A7 (19-11-79) H															
1001	43451600	2149-51 OLD ORCHARD AVE															
2002		10	177	182	2600	9000											
3001								2B	1	281	7700	16700	24400	T R I			
4204		M PIERINO KAZZONNA, GARAGISTE															
4804		2149 OLD ORCHARD AV H4A 3A7															
1001	43451700	2155-57 OLD ORCHARD AVE															
2002		10	177	183	2500	9000											
3001								2B	1	281	7350	20600	27950	T R I			

43451100 434511-00
1081 CANI
4200 M. Louis Høddberg
4601 1855 Kasse Phillips H3B 354 4201 Sigma Høddberg Inc.
4601 6432 Notre Dame Ouest H4C 104

ANNULÉ

CERT.	EFF.
10/16/80	21/10/80

CERT.	EFF.
22/9/80	11/4/80

43451500 1082
4203 M. Peter Bolle - Danjensien
4603 288 M. Peter Bolle - Danjensien H3Z 219
4204 Mrs. Peter Bolle (Marie Madeleine) Poul.
4604 288 M. Peter Bolle - Danjensien H3Z 219
2143 641 Orchard H4A 347
F. 671 (60-10-70) R.M.

CERT.	EFF.
10/16/80	10/13/80

43451300

1FE1

4204 Dr. Joel Jaquet, ramasseur
4604 3639 Orolot H3X 3H7
3FE1
4205 Mme. Liliane Jaquet, Lotier
4605 3639 Orolot H3X 3H7

CERT.	EFF.
11/8/80	30/4/80

AEBC

AEBC

SERVICE D'ÉVALUATION

CODE	COMPTE	EMPLACEMENT - NOM, PROFESSION, RÉSIDENCE					P. S. C.	R. S. C.	R. S. C.	R. S. C.	R. S. C.	R. S. C.	VALEUR EN DOLLARS			REMARQUES	
		DIV. CAD.	CADASTRE	SUBDIVISION	FRONT	PROFONDEUR							SUPERFICIE	SCOLAIRE	TERR. P. C.		TERRAIN
4207 4207	43451700	M GIUSEPPE FERRARA, JOURNALIER															
		2155 OLD ORCHARD AVE H4A 3A7															
1001 2002 3001	43451800	2163-65 OLD ORCHARD AVE															
		10 177 184 2500 9000 2,25000															
4201 4601		MR LEONA GREEN, PROFESSOR															
		2163 OLD ORCHARD AV H4A 3A7															
1001 2002 3001	43451900	2167-71 OLD ORCHARD AVE															
		10 177 185 2460 9000 2,23200															
4201 4601		MME ROBERT WILLIAM SIMPSON (YOLANDE CHOQUETTE)															
		2169 OLD ORCHARD H4A 3A7															
1001 2002 3001	43452000	2173-77 OLD ORCHARD AVE															
		10 177 186 2500 9000 2,25000															
4204 4604		MR WLODZIMIERZ ODUSZKIEWICZ, LABORER															
		2175 OLD ORCHARD AVE H4A 3A7															
1001 2002 3001	43452100	2183-85 OLD ORCHARD AVE															
		10 177 187 2500 9000 2,25000															
4204 4604		MME J AIME REEVES (MARIE M BEAUPRE)															
		5355 MC KENNA AV H3T 1V2															
1001 2002 3001	43452200	2187-89 OLD ORCHARD AVE															
		10 177 188 2500 9000 2,25000															

CODE	COMPTE	EMPLACEMENT - NOM, PROFESSION, RÉSIDENCE						P. C. 1946	P. C. 1954	P. C. 1960	C. 1968	SCOLAIRE		VALEUR EN DOLLARS			MUNICIPAL	REMARQUES		
		DIV. CAD.	CADASTRE	SUBDIVISION	FRONT	PROFONDEUR	SUPERFICIE					BR	TE	TERRAIN	BÂTISSE	TOTAL				
3001	43452700											28	1	281	7350	14500	21850	T R 1		
4204		MME JOSEPH CHEVALIER (MARIE B MILOT), USUFRUITIER						881	1											
4604		2176 AV PRUD HOMME H4A 3H2																		
1001	43452800																			
2002	A-43758 16-4-80	10 177	194		2500	9000	2,25000													
3001												28	1	281	7350	15400	22750	T R 1		
4201		MRS HYMAN FOGEL (RACHEL TIRER)						EA	2											
4601		5774 GLENARDEN COTE ST LUC H4W 2A4																		
1001	43452900																			
2002	A-4357 2-6-78	10 177	195-2		1890	9000	1,68750													
3001												28	1	281	5550	15350	20900	T R 1		
4211		M GERALD BRIAN SMITH, VICE PRINC						19	2											
4611		43 ABERDEEN RD CANDIAC JSR 2C1																		
1001	43453000																			
2002		10 177	195-1		630	9000	56250													
2004		10 177	196-2		1260	9000	1,12500													
2509							1,68750													
3001												28	1	281	5550	15350	20900	T R 1		
4201		MR PETER DELMANN, ENGINEER						1A	2											
4601		BOITE POSTALE 248 V MONT ROYAL																		
1001	43453100																			
2002		10 177	196-1		1260	9000	1,12500													
2004		10 177	197-2		630	9000	56250													
2509							1,68750													
3001												28	1	281	5550	15350	20900	T R 1		
4202		M ANDRE PARENT.						17	1											
4602		2237 OLD ORCHARD AV H4A 3A7																		

43452100

3FE1

4502 hille Françoise Brumer, Productrice

4602 7068 Sheehyville C-23 H34-165

222: Old Orchard H4A-307 F68115-10 3FE2

4503 hille Annick Prud'homme, Productrice

4603 560 Pl. de la Fontaine Ste deo

Société, Québec

CERT.	EFF.
4/8/80	6/4/80

434529-00

1AE1

4212 M. G. M. Clayton O'Brien

4612 2225 Old Orchard

1AE1

4213 M. G. Andrew Sheldon-O'Brien

4613 2120 Prud'homme H4A-342

CERT.	EFF.	1/1
22/9/80	3/4/80	93M

14580

CODE	COMPTE	EMPLACEMENT - NOM, PROFESSION, RÉSIDENCE					C	D	E	F	G	H	VALEUR EN DOLLARS			MUNICIPAL	REMARQUES
		DIV. CAD.	CADASTRE	SUBDIVISION	FRONT	PROFONDEUR							SUPERFICIE	TERRAIN	BÂTISSE		
1001	43453200	2241-43 AVE OLD ORCHARD															
2002		10 177	197-1	1890	9000	1,68750											
3001							28	1	281	5550	15350	20900	T	R	1		
4201		M LUC FOURNIER, VENDEUR															
4601		2243 OLD ORCHARD H4A 3A7															
1001	43453300	2247-49 OLD ORCHARD AVE															
2002		10 177	198	2500	9000	2,25000											
3001							28	1	281	7350	17650	25000	T	R	1		
4202		MME CLAUDE SERRAULT (CLAIRE BEAURY), PROFESSEUR															
4602		418 VICTORIA WESTMOUNT H3X 2R2 2245 Old Orchard H4A 3A7 (14/12/79) B.															
1001	43453400	2251-53 OLD ORCHARD AV															
2002	A 46336 12-6-80	10 177	199	2500	9000	2,25000											
3001							28	1	281	7350	20150	27500	T	R	1		
4201		MME PERCILLIER CARON (THERESE MORRIS) VERSO															
4601		2253 OLD ORCHARD H4A 3A7															
1001	43453500	2255-57 OLD ORCHARD AVE															
2002	A 51384 8-10-80	10 177	200	2500	9000	2,25000											
3001							28	1	281	7350	13700	21050	T	R	1		
4204		Mlle CECILE GIRARD VERSO															
4604		2255 OLD ORCHARD H4A 3A7															
1001	43453600	2259-61 OLD ORCHARD AV															
2002		10 177	201	2500	9000	2,25000											
3001							28	1	281	7350	21100	28450	T	R	1		
4202		M LESLIE ZOLD, COMPTABLE															
4602		4998 BL DE MAISONNEUVE O WESTMOUNT H3Z 1N2															
4203		Mlle COLLEEN W HAPP															
4603		3778 POTREL H4A 3G8															
4204		M LYNNE JOHNSON, COMPTABLE															
4604		4800 BL DE MAISONNEUVE H3Z 1M2 VERSO															

43453600

1AE1

M. Nicholas Jokes - Ingenieur
3634 Bvd. Homme H4A 3H4

CERT.	EFF.
22/1/80	10/1/80

434534-00

1FE1

4201 M. Henri Desloges, Homme d'Aff.
4601 2253 Old Orchard Av. H4A 3A7

2FE1

4202 Mme Henri Desloges (Andrie Brault)
4602 2253 Old Orchard Av. H4A 3A7

CERT.	EFF.	RE
22/1/80	10/1/80	93M

434535-00

1AI1

4201 M. Richard David Browning
4601 2255 Old Orchard Av. H4A 3A7

CERT.	EFF.	RE
17-3-81	9-10-80	116M

CODE	COMPTE	EMPLACEMENT - NOM, PROFESSION, RÉSIDENCE					RECAP	REF-V	CATÉGORIE BÂTIMENT	SCOLAIRE		VALEUR EN DOLLARS			MUNICIPAL	REMARQUES
		DIV. CAD.	CADASTRE	SUBDIVISION	FRONT	PROFONDEUR				SUPERFICIE	TERR.	F. C.	TERRAIN	BÂTISSÉ		
1001	43453700	2265-67	AVE OLD ORCHARD													
2002		10 177	202		2500	9000										
3001																
4201		MISS BLONDINA LEWIS														
4601		2197 MARCIL H4A 222														
4202		MR GREGORY LEWIS, PRINTER														
4602		4215 BREBEUF #310 H2J 3K6														
1001	43453800	2269-71	OLD ORCHARD AV													
2002		10 177	203		2500	9000										
3001																
4201		MR MANUEL CADILLO, VENDEUR														
4601		2269 OLD ORCHARD H4A 3A7														
7001		RUELLE														
7002		2287 OLD ORCHARD AV VOIR 5518 SHERBROOKE O.														
7003		SHERBROOKE O														
7004		PARC NOTRE DAME DE GRACE														
7005		CH. DE LA COTE ST ANTOINE														
1001	43453900	3771	AVE OLD ORCHARD													
2002		10 177	453		3300	7300										
2004		10 177	454-2		3300	680										
2999																
3001																
4204		MR ROGER PROVOST, ENGINEER														
4604		3771 OLD ORCHARD AVE H4A 3A9														
1001	43454000	3777	AVE OLD ORCHARD													
2002		10 177	452		2500	7900										
2004		10 177	457		2500	1800										
2999																
3001																
4201		MRS BARRY WILLIAMS (ANNE JOHNSTON)														
4601		3777 OLD ORCHARD AV H4A 3A9														
7001		RUELLE														
1001	43454100	3785	AVE OLD ORCHARD													

CODE	COMPTE	EMPLACEMENT - NOM, PROFESSION, RÉSIDENCE					CATEGORIE D'IMMEUBLE	SCOLAIRE		VALEUR EN DOLLARS			MUNICIPAL	REMARQUES		
		DIV. CAD.	CADASTRE	SUBDIVISION	FRONT	PROFONDEUR		SUPERFICIE	TERR. P. C.	TERRAIN	BÂTISSE	TOTAL				
2002	43454100	10 177	385		2500	9000	2,25000									
3001								2A	1	281	8850	31700	40550	T R I		
4204		M BERNARD MARANO, GERANT														
4604		3788 OLD ORCHARD H4A 3A9														
		<i>1651 (15-2-80) C</i>														
1001	43454200	3791			AVE OLD ORCHARD											
2002		10 177	388		2500	9000	2,25000									
3001								2A	1	281	8850	27650	36500	T R I		
4204		MME J HENRI PARIZEAU (HUGUETTE PETTIGREW)														
4604		3791 OLD ORCHARD AVE H4A 3A9														
1001	43454300	3797			AVE OLD ORCHARD											
2002		10 177	387		2500	9000	2,25000									
3001								2A	1	281	8850	29000	37850	T R I		
4204		MR JEAN B LECLAIRE, SUPT.														
4604		3797 AV OLD ORCHARD H4A 3A9														
1001	43454400	3805			OLD ORCHARD AVE											
2002		10 177	382		2500	9000	2,25000									
3001								2A	1	281	8850	24950	33800	T R I		
4204		MR EDWARD W MERCER (<i>Elizabeth Finlay</i>)														
4604		3805 OLD ORCHARD AV H4A 3A9														
		<i>12/18/81 17/9/80</i>														
1001	43454500	3809			OLD ORCHARD AV											
2002		10 177	389		2500	9000	2,25000									
2004		10 177	390-1		1260	9000	1,12500									
2999							3,37500									
3001								2A	1	281	13300	27650	40950	T R I		
4204		MRS JOSEPH SCHELMER (DOROTHY JACOBY)														
4604		3809 OLD ORCHARD AV H4A 3A9														

CODE	COMPTE	EMPLACEMENT - NOM, PROFESSION, RÉSIDENCE					E	F	R	C	C	VALEUR EN DOLLARS			MUNICIPAL	REMARQUES
		DIV. CAD.	CADASTRE	SUBDIVISION	FRONT	PROFONDEUR						SUPERFICIE	SCOLAIRE	TERR		
1001	43454600															
2002			10 177	391	2500	9000										
2004			10 177	390-2	1260	9000										
2999																
3001																
4201		M LOUIS VERONNEAU, COMMERÇANT														
4801		3821 OLD ORCHARD AV H4A 3A9														
1001	43454700															
2002			10 177	392	2500	9000										
3001																
4202		M GERARD LANDRY, INGENIEUR														
4802		5733 NORTHMOUNT H3S 2H4 3827 Old Orchard, H4A-3A9														
4203		MME PATRICIA MURN														
4803		5733 NORTHMOUNT H3S 2H4 / 621(14-3-80)0														
1001	43454800															
2002			10 177	293	2500	9000										
3001																
4204		MME RITA CAMERON														
4804		3831 OLD ORCHARD AVE H4A 3A9														
1001	43454900															
2002			10 177	394	2500	9000										
3001																
4216		M MAURICE LAQUEUX, PROFESSEUR														
4816		3837 OLD ORCHARD AV H4A 3A9														
1001	43455000															
2002			10 177	P396	002	9000										
2002					809											
2004			10 177	395	2500	9000										
2999																
3001																

CODE	COMPTE	EMPLACEMENT - NOM, PROFESSION, RÉSIDENCE					RECEP	RELEVÉ	MÉT-5	SCOLAIRE		VALEUR EN DOLLARS			MUNICIPAL	REMARQUES
		DIV. CAD.	CADASTRE	SUBDIVISION	FRONT	PROFONDEUR				SUPERFICIE	IM-10	TERR. P. C.	TERRAIN	BÂTISSE		
4211	43455000	ESTATE JAMES S DRUMMOND														
5701 5702	A-48779 21-8-80	ATT MRS JAMES S DRUMMOND & AL EX TEST 126 BATHURST POINTE CLAIRE H4A 3B5														
1001	43455100	3849 OLD ORCHARD AV														
2002		10 177	P396		2410	9000										
2002					2440											
3001									28	1	281	8750	28050	36800	T R 1	
4201		M RICHARD KEDZIOR, ETUDIANT														
4401		3849 OLD ORCHARD H4A 3A9														
4202		MME RICHARD KEDZIOR (FRANCOISE GRAHET)														
4402		3849 OLD ORCHARD H4A 3A9														
7001		RUELLE														
7002		AV NOTRE DAME DE GRACE														
1001	43455200	4041 OLD ORCHARD AV														
1002		4080 AV GIRDOUARD														
2002		10 176	A-42		5000	9750										
2004		10 176	A-41		5000	9750										
2006		10 176	A-48		5000	11850										
2008		10 176	A-47		4750	11830										
2010		10 176	A-2		4750	11850										
2012		10 176	A-1		5000	11850										
2014		10 176	A-3		5000	9750										
2014					5100											
2016		10 176	A-4		5000	9750										
2018		10 176	A-5		5000	9750										
2020		10 176	A-6		5000	9750										
2022		10 176	A-7		5000	9750										
2024		10 176	A-8		5000	9750										
2026		10 176	A-46		5000	9750										
2026					5100											
2028		10 176	A-45		5000	9750										
2030		10 176	A-44		5000	9750										
2032		10 176	A-43		5000	9750										
2039																
2599																
						81,66500										
2001									18							
										291		224800	776550	1001350	206 18-4	
												224800	1230200	1455000		
4204		PROTESTANT SCHOOL BOARD OF GREATER MONTREAL														
4404		6000 FIELDING AV H3X 1T4														
3001		HERBERT SYMOND S SCHOOL														
1001	43455300	4101-03 OLD ORCHARD AVE														
2002		10 176A	40		5000	9750										

445500

1951

Jacques M. (le) Ward Thompson
4601 44th Royal Hill 2mg

10/10/51

CODE	COMPTE	EMPLACEMENT - NOM, PROFESSION, RÉSIDENCE					CATEGORIE D'IMMEUBLE	DATE	SCOLAIRE		VALEUR EN DOLLARS			MUNICIPAL	REMARQUES
		DIV. CAD.	CADASTRE	SUBDIVISION	FRONT	PROFONDEUR			SUPERFICIE	TERR.	TERR.	TERRAIN	BÂTISSE		
3001	43455300														
4204		MR ABIE ROZANSKY, REST KEEPER					1A								
4304		4101 OLD ORCHARD AVE H4A 3B3													
4207		MR SAUL ROZANSKY, REST KEEPER					1A								
4307		4140 AVE MARCIL H4A 2Z6													
1001	43455400	4111-15 OLD ORCHARD AVE													
2002		10 176A 39			5000	9750									
3001															
4204		MR ABIE ROZANSKY, REST KEEPER					1A								
4304		4101 OLD ORCHARD AVE H4A 3B3													
4207		MR SAUL ROZANSKY, REST KEEPER					1A								
4307		4140 AVE MARCIL H4A 2Z6													
1001	43455500	4125 OLD ORCHARD AVE													
2002		10 176A P36			2950	9750									
3001															
4202		M MARTIAL BASSYLVA					1F								
4302		4155 STROUARD H4A 3E4 4215 av. Old Orchard H4A 3B3													
4203		M GUY SPENARD					1F								
4303		4155 STROUARD H4A 3E4 4125 av Old Orchard H4A 3B3. f.681(30-5-80) J.													
1001	43455600	4133 OLD ORCHARD AVE													
2002		10 176A P38			2050	9750									
2004		10 176A P37			910	9750									
2599															
3001															
4201		M JENO ITSVAN KOVACS					1F								
4301		4133 OLD ORCHARD H4A 3B3													
4202		MME JENO ITSVAN KOVACS (CLAIRE POULIN)					2F								
4302		4133 OLD ORCHARD H4A 3B3													
1001	43455700	4139 OLD ORCHARD AVE													
2002		10 176A P37			2950	9750									
3001															
4201		M JENO ITSVAN KOVACS					1F								
4301		4133 OLD ORCHARD H4A 3B3													
4202		MME JENO ITSVAN KOVACS (CLAIRE POULIN)					2F								
4302		4133 OLD ORCHARD H4A 3B3													
1001	43455800	4139 OLD ORCHARD AVE													
2002		10 176A P37			2950	9750									
3001															
4201		M JENO ITSVAN KOVACS					1F								
4301		4133 OLD ORCHARD H4A 3B3													
4202		MME JENO ITSVAN KOVACS (CLAIRE POULIN)					2F								
4302		4133 OLD ORCHARD H4A 3B3													

CODE	COMPTE	EMPLACEMENT - NOM, PROFESSION, RÉSIDENCE					C.A.	R.C.	R.F.	C.A.T.	SCOLAIRE		VALEUR EN DOLLARS			MUNICIPAL	REMARQUES
		DIV. CAD.	CADASTRE	SUBDIVISION	FRONT	PROFONDEUR					SUPERFICIE	BR.	TERR. P. C.	TERRAIN	BÂTISSE		
4201 4601	43455700	MR JACQUES BENOIT, JOURNALISTE 4139 OLD ORCHARD H4A 3A7					1A										
1001	43455800	4147 OLD ORCHARD AVE															
2002		10 176A P36			1800	9750							1,76500				
2004		10 176A P37			1140	9750							1,11100				
2999													2,86600				
3001										2A	1 281	10150	30350	40500	T R 1		
4204 4604		MR YLITZ SOLLICKI-PIERRE VILLON, WRITER 4147 OLD ORCHARD H4A 3B3					1A										
1001	43455900	4145 OLD ORCHARD AVE															
2002		10 176A P36			3200	9750							3,12000				
3001										2A	1 281	11150	28800	39950	T R 1		
4212 4612		MRS JAMES PETERSEN (ANN CAROL SONNE) 4145 OLD ORCHARD AV H4A 3B3					5A										
1001	43456000	4159-61 OLD ORCHARD AVE															
2002		10 176A 35			5000	9750							4,87500				
3001										2B	1 281	17450	33350	50800	T R 1		
4204 4604		MME THEOGÈNE LEFEBVRE (ALICE MORIN) 4159 OLD ORCHARD AVE H4A 3B3					8F										
1001	43456100	4171 OLD ORCHARD AVE															
2002		10 176A 34			5000	9750							4,87500				
3001										2B	1 281	17450	27600	45050	T R 1		
4204 4604		MME THEOGÈNE LEFEBVRE (ALICE MORIN) 4159 OLD ORCHARD AVE H4A 3B3					8F										
1001	43456200	4179 OLD ORCHARD AV															
2002		10 176-A 33-1			2100	9750							2,12700				
2002					2500												
2004		10 176-A P33-2			400	7750							31000				

CODE	COMPTE	EMPLACEMENT - NOM, PROFESSION, RÉSIDENCE						L	P	RELEVÉ	C	SCOLAIRE		VALEUR EN DOLLARS			MUNICIPAL	REMARQUES	
		DIV. CAD.	CADASTRE	SUBDIVISION	FRONT	PROFONDEUR	SUPERFICIE					TERR.	TERR.	TERRAIN	BÂTISSE	TOTAL			
2959	43456200						2,43700												
4211											2A	1	281	8750	29000	37750	T R 1		
4611																			
4211		MME JACQUES LALARRE (LUCIE DUCHARME)																	
4611		5175 OLD ORCHARD AV H4A 383																	
1001	43456300																		
2002																			
2002																			
2004																			
2999																			
4211		4185 OLD ORCHARD AVE																	
4611																			
2002																			
2002																			
2004																			
2999																			
4211		MME JACQUES GALIPEAU (IRENE POULOU)																	
4611		4185 OLD ORCHARD AV H4A 383																	
1001	43456400																		
2002																			
3001																			
4211		MRS LAWRENCE ASCOLI (ANN GREGORY)																	
4611		4191 OLD ORCHARD AV H4A 383																	
1001	43456500																		
2002																			
2004																			
2999																			
4211		Mlle GISELE CHARTRAND																	
4611		4201 OLD ORCHARD AV H4A 383																	
1001	43456600																		
2002																			
3001																			
4211		MR GORDON W FULLER, SCIENTIST																	
4611		4207 OLD ORCHARD AV H4A 383																	

CODE	COMPTE	EMPLACEMENT - NOM, PROFESSION, RESIDENCE					CATEGORIE BÂTIMENT	SCOLAIRE		VALEUR EN DOLLARS			MUNICIPAL	REMARQUES	
		DIV. CAD.	CADASTRE	SUBDIVISION	FRONT	PROFONDEUR		SUPERFICIE	CLASSE	TERR. P. C.	TERRAIN	BÂTISSE			TOTAL
1001	43456700	4219	OLD ORCHARD AVE												
2002		10 176A	30-2	3250	9550	3,65600									
3001															
4211		MME JEAN RICHARD (JOCELYNE HARPIN)													
4511		4219 OLD ORCHARD AV H4A 383													
1001	43456800	4225	OLD ORCHARD AVE												
2002		10 176	A-30-1	1250	9750	1,21900									
2004		10 176	A-29-2	2500	9750	2,43700									
2999						3,65600									
3001															
4211		M FRANCOIS MICHEL GAGNON, AVOCAT													
4511		4225 OLD ORCHARD AV H4A 383													
1001	43456900	4241	OLD ORCHARD AVE												
2002		10 176-A	29-1	2500	9750	2,43700									
2004		10 176-A	28-2	1250	9750	1,21900									
2999						3,65600									
3001															
4204		M PIERRE HAINVILLE, DIRECTEUR													
4504		4241 OLD ORCHARD H4A 383													
1001	43457000	4243	OLD ORCHARD AVE												
2002		10 176A	28-1	3750	9750	3,65600									
3001															
4211		M F A FERREIRA DA FONSECA, INGENIEUR													
4511		4243 OLD ORCHARD AV H4A 383													
1001	43457100	4255	OLD ORCHARD AVE												
2002		10 176A	27	4900	9750	4,80100									
2002				4950											
3001															
4211		MRS JOSEPH QUINT (LILIAN SONENBERG)													
4511		4255 OLD ORCHARD AV H4A 383													

VERS

42457100

1951

M. John Mumme - Architect

4255 Old Orchard av. #4A 3B3

201

Mme John Mumme (Karla Phipps) Professeur

4255 Old Orchard av. #4A 3B3

CERT.	EFF.
12/1/80	12/1/80

[Handwritten signature]

42456100

1951

M. Benjamin A. Bondy - Avocat

4145 Royal Hwy 234

CERT.	EFF.
12/1/80	12/1/80

CODE	COMPTE	EMPLACEMENT - NOM, PROFESSION, RÉSIDENCE					N°	N°	N°	N°	N°	CATEGORIE D'IMMEUBLE	SCOLAIRE		VALEUR EN DOLLARS			MUNICIPAL	REMARQUES	
		DIV. CAD.	CADASTRE	SUBDIVISION	FRONT	PROFONDEUR							SUPERFICIE	ONZES	TERR.	TERRAIN	BÂTISSE			TOTAL
7001 7002	43457100																			
1001 1002	43457200																			
2002 2002		10 176A	171		17133	9750									16,65200					
3001																				
4001 4001																				
5701 5702																				
1001 2002 3001	43457600																			
		10 176A	107-2		3550	9750									3,46100					
4001 4001																				
1001 2002 2004	43457700																			
		10 176A	104-2		1775	9750									1,73100					
		10 176A	107-1		1450	9750									1,41400					
															3,14500					
3001 4004 4004																				
1001 2002 3001	43457800																			
		10 176A	104-1		3225	9760									3,14400					
4001 4001																				
1001 2002 3001	43457900																			

CODE	COMPTE	EMPLACEMENT - NOM, PROFESSION, RÉSIDENCE						CATEGORIE BÂTIMENT	SCOLAIRE		VALEUR EN DOLLARS			MUNICIPAL	REMARQUES	
		DIV. CAD.	CADASTRE	SUBDIVISION	FRONT	PROFONDEUR	SUPERFICIE		DRAP	TEPP. P. C.	TERRAIN	BÂTISSÉ	TOTAL			
2002	43457900	10 176A	105		5000	9660	4,87500									
3001								26	1	281	15550	31000	46550	T R I		
4211		M EDMOND DECARIE						1F								
4611		4357 OLD ORCHARD AV H4A 385														
1001	43458000	4365 OLD ORCHARD AVE														
2002		10 176A	P104		2500	9460	2,36200									
3001								2A	1	281	7600	19900	27500	T R I		
4204		MR JACK PLUMBLEY, CLERK						1A								
4604		4365 OLD ORCHARD AVE H4A 385														
1001	43458100	4367 OLD ORCHARD AVE														
2002		10 176A	P104		2500	9460	2,36200									
3001								2A	1	281	7400	19900	27500	T R I		
4201		Mlle DENYSE BISSEAU						7F								
4601		4367 OLD ORCHARD AV H4A 385														
1001	43458200	4377-79 OLD ORCHARD AVE														
2002		10 176A	103		5000	9760	4,87500									
3001								26	1	281	15550	39450	55000	T R I		
4204		MRS BERNARD J ALOVISI (PAULINE C MARQUIS)						5A								
4604		4377 OLD ORCHARD AVE H4A 385														
1001	43458300	4385-87 OLD ORCHARD AVE														
2002		10 176A	102-2		3000	9760	2,92500									
3001								26	1	281	9450	30200	39650	T R I		
4201		MRS ROGER A REEST (THELMA EMILIE JORGENSEN)						8A								
4201		4387 OLD ORCHARD AV H4A 385														
4212		MR EDWIGE E HOONEY						1A								
4612		4385 OLD ORCHARD H4A 385														

CODE	COMPTE	EMPLACEMENT - NOM, PROFESSION, RÉSIDENCE						REMARQUES	SCOLAIRE			VALEUR EN DOLLARS			MUNICIPAL	REMARQUES	
		DIV. CAD.	CADASTRE	SUBDIVISION	FRONT	PROFONDEUR	SUPERFICIE		CATÉGORIE	RATIFIÉ	DATE	TERRAIN	BÂTISSE	TOTAL			
1001	43458400	4393-95	OLD ORCHARD AV														
2002		10 176A	102-1		2000	9750	1,95000										
2004		10 176A	101-3		1000	9750	97500										
2599							2,92500										
3001																	
4201		MRS RALF GERICKE (IRENE ROSENBERG)															
4601		4395 OLD ORCHARD AV	H4A 385														
1001	43458500	4397-99	OLD ORCHARD AV														
2002		10 176A	101-2		3000	9750	2,92500										
3001																	
4211		MME PAUL BEDARD (PIERRETTE LEVESQUE)															
4611		4399 OLD ORCHARD AV	H4A 385														
1001	43458600	4403-05	OLD ORCHARD AVE.														
2002		10 176A	101-1		1000	9750	97500										
2004		10 176A	100-2		2000	9750	1,95000										
2599							2,92500										
3001																	
4201		M ANDRE BERGERON															
4601		4403 OLD ORCHARD	H4A 385														
4202		Mlle GISELAINE ROY															
4602		4403 OLD ORCHARD AV	H4A 385														
1001	43458700	4409-11	OLD ORCHARD AV														
2002		10 176A	100-1		3000	9750	2,92500										
3001																	
4204		SUCCESSION LAURETTE DUBUC															
4207		Mlle JEANNE P DUBUC, USUFRUITIER															
4607		4411 OLD ORCHARD AVE	H4A 385														
1001	43458800	4417-19	OLD ORCHARD AVE														
2002		10 176A	99-2		3000	9750	2,92500										
3001																	

CODE	COMPTE	EMPLACEMENT - NOM, PROFESSION, RÉSIDENCE					MÉTRES CARRÉS	MÉTRES CARRÉS	CATÉGORIE BÂTIMENT	SCOLAIRE		VALEUR EN DOLLARS			MUNICIPAL	REMARQUES
		DIV. CAD	CADASTRE	SUBDIVISION	FRONT	PROFONDEUR				SUPERFICIE	TERR. P. C.	TERRAIN	BÂTISSE	TOTAL		
4204 4304	43458800	MME PETER PROTOPAPAS (STAMATIA GERONTAKI)														
		2097-ST-DENIS H2X 3K8														
1001	43458900	4421-23 OLD ORCHARD AVE														
	<i>B-19976</i>															
2002	<i>3-9-80</i>	10 176A 98-1			2000	9750							1,95000			
2004		10 176A 98-2			1000	9750							97500			
2009													2,92500			
3001									2B	1	2B1	9450	26250	37700	T R I	
4204 4304		MR OLIVIER C CRAIG, ENGINEER														
		4421 OLD ORCHARD AVE H4A 3B5														
1001	43459000	4429-31 OLD ORCHARD AVE														
2002		10 176A 98-2			3000	9750							2,92500			
3001									2B	1	2B1	9450	32500	41950	T R I	
4201 4301		M HERTEL THIBAUT, COURTIER EN ASSURAN														
		4429 OLD ORCHARD AV H4A 3B5														
1001	43459100	4433-35 OLD ORCHARD AVE														
2002		10 176A 97-2-2			1800	IRR							1,79500			
2004		10 176A 98-1			1000	9750							97500			
2004						9750										
2006		10 176A 97-2-1			200	7700							15500			
2008		10 176A 97-1-3			200	7700							15500			
2010		10 176A 97-1-4			200	2000							4000			
2009													3,12000			
3001									2B	1	2B1	10000	32850	42850	T R I	
4201 4301		MRS JOHN GORDON O BRIEN (MARJORIE ELIZABETH MEYERS)														
		4435 OLD ORCHARD H4A 3B5														
1001	43459200	4441-43 OLD ORCHARD AV														
2002	<i>A-54420</i>				400	17750							31000			
2004	<i>10-12-80</i>	10 176A 97-1-2			2400	IRR							2,42000			
2004		10 176A 97-1-1			2800	2750										
2006		10 176A 98-5			2600	9750							24400			
2009													2,97400			
3001									2B	1	2B1	9560	32650	42200	T R I	

Ad. 8000

1922

Ad. M. Richard Amour

Ad. 1950-1951 V. J. Gagnon H.L. 341

1922

CODE	COMPTE	EMPLACEMENT - NOM, PROFESSION, RÉSIDENCE					L'ÉTAT DE L'IMMEUBLE	NATURE DE LA CONSTRUCTION	CATEGORIE D'IMMEUBLE	SCOLAIRE			VALEUR EN DOLLARS			MUNICIPAL	REMARQUES
		DIV. CAD.	CADASTRE	SUBDIVISION	FRONT	PROFONDEUR				SUPERFICIE	TYPE	TECH. P. C.	TERRAIN	BÂTIMENT	TOTAL		
4204 4604 5701 5702	43459200	SUCCESSION MRS BURT TOOGOOD-ANGELINE GERNAEY 5527 96 ROBERT ST LEONARD HIR 1R1 <i>RD: Mme Paul Fontaine 5442 Montclair H4A 1C4 FC81 (21/7/80) 05</i>					VERS	OF 6	2								
1001	43459300	4445-47 OLD ORCHARD AVE															
2002		10	176A	96-4	2660	9760											
2002					3060												
2004		10	176A	96-3	400	9760											
2999																	
3001									2B	1	2B1	9550	32650	42200	T R 1		
4204 4604		MME ERIC J GOODMAN (DIANE LEPROHON) 4445 OLD ORCHARD AV H4A 3B5						2F	1								
1001	43459400	4453-55 OLD ORCHARD AVE															
2002		10	176A	95-5	1700	9760											
2002					1360	9760											
2004		10	176A	96-2	400	7760											
2006		10	176A	96-1	1300	IRR											
2999																	
3001									2B	1	2B1	9550	32650	42200	T R 1		
4204 4604		MR JACK H WOLFE, CLERK 4453 OLD ORCHARD AVE H4A 3B5						1A	1								
1001	43459500	4457-59 OLD ORCHARD AVE															
2002		10	176A	95-4	2660	9760											
2002					3060												
2004		10	176A	95-3	400	IRR											
2004						7760											
2999																	
3001									2B	1	2B1	9550	33750	43300	T R 1		
4211 4611 4612 4612		M YVAN CANDEL, COMÉDIEN 4459 OLD ORCHARD AV H4A 3B5 MME YVAN CANDEL (LUCILLE PAPINEAU) 4459 OLD ORCHARD AV H4A 3B5						1F	1								
1001	43459600	4465-67 OLD ORCHARD AVE															
2002		10	176A	94-2	2460	9760											
2004		10	176A	95-2	400	7860											
2006		10	176A	95-1	200	IRR											
2999																	

42459200

IA 11

4201 Mc Warrum Goodman

4601 5350 Ste St Luc Rd #4 H3X 2C9

RA 11

4202 Mme Laurence Boldin (Paula Goodman)

4602 4340 Collbrook H4A 3G2

CERT.	BY
1959/11/12/40	

CODE	COMPTE	EMPLACEMENT - NOM, PROFESSION, RÉSIDENCE					CATÉGORIE BÂTIMENT	SCOLAIRE		VALEUR EN DOLLARS			MUNICIPAL	REMARQUES	
		DIV. CAD	CADASTRE	SUBDIVISION	FRONT	PROFONDEUR		SUPERFICIE	BASE	TERP. P. C.	TERRAIN	BÂTISSE			TOTAL
4201	43459600														
4202		MME MARIA NIETO, PROFESSEUR					37	1	281	9550	31450	41000	T R I		
4202		4467 OLD ORCHARD AV H4A 385													
1001	43459700	4469-71 OLD ORCHARD AV													
2002		10 176A	94-1		2560	9760					2,48600				
2004		10 176A	93-5		510	IRR					17800				
2006		10 176A	93-4		400	7760					31000				
2999											2,97400				
3001															
4212		MRS REGINALD A MC CAFFREY (SOPHIE FRERIKS)					5A	1	281	9550	31450	41000	T R I		
4212		4469 OLD ORCHARD AV H4A 385													
1001	43459800	4477-79 OLD ORCHARD AVE													
2002		10 176A	93-2		3150	IRR					3,15100				
2002					3550	9750									
2004		10 176A	93-3		400	7650					31000				
2999											3,46100				
3001															
4204		M PAUL AIRD, CONSTRUCTEUR					1F	2	281	11150	42900	54050	T R I		
4204		40 PRINCIPALE ST BASILE LE GRAND JDL 150													
7001		TERREBONNE													
1001	43459900	4501 OLD ORCHARD AVE													
1002		5535 TERREBONNE													
2002		10 66	33		3200	9830					3,11200				
2002					3140										
3001															
4215		M KENNETH RENEY, ADMINISTRATEUR					1F	1	281	10000	41650	51650	T R I		
4215		5535 TERREBONNE H4A 143 <i>Ren Jardins du Château # 20</i>													
4216		MME KENNETH RENEY (CAMILLE ROY) J9A 174 F621 (21/7/62) 03					4F	1							
4216		5535 TERREBONNE H4A 143 <i>171 (01-11-1970)</i>													
1001	43460000	4503-05 OLD ORCHARD AVE													
2002		10 66	34		2660	9830					2,71400				
2002					3200	IRR									
2004		10 66	35		560	7830					43000				
2999											3,14400				

VERSO

43459800

1831

M. Jacques Hebel
4479 Old Orchard av. HDA 385

3821

Mlle Marie Hebel
4479 Old Orchard av HDA 385

CELE. 1831
2/11/70 4/11/70
S. M.

SERVICE D'ÉVALUATION

CODE	COMPTE	EMPLACEMENT - NOM, PROFESSION, RÉSIDENCE					RECEP	RECEP	RECEP	RECEP	RECEP	RECEP	RECEP	VALEUR EN DOLLARS			MUNICIPAL	REMARQUES
		DIV CAD	CADASTRE	SUBDIVISION	FRONT	PROFONDEUR								SUPERFICIE	SCOLAIRE	TERRAIN		
4211	43460200												10050	41350	51400	T R I		
4211																		
4211																		
1001	43460100												10050	36850	46900	T R I		
2002																		
2002																		
2004																		
2999																		
4204																		
4204																		
1001	43460200												10050	35700	45750	T R I		
2002																		
2002																		
2004																		
2999																		
4201																		
4201																		
1001	43460300												10050	35700	45750	T R I		
2002																		
2004																		
2004																		
2999																		
4204																		
4207																		
4207																		
4210																		
4210																		
1001	43460400												10050	35700	45750	T R I		
2002																		
2002																		
2004																		

434600-00.

IFI2.

4201 H. Bodin Remerciement Professeur

4601 260 RefeBure, St-Mathieu du Saguenay

JOL 210

OPRT	TR	27
22/3/80	29/4/80	7375

CODE	COMPTE	EMPLACEMENT - NOM, PROFESSION, RÉSIDENCE					P.C. 44-1 ALC 257 P.P.E.-C	CATEGORIE BÂTIMENT	SCOLAIRE		VALEUR EN DOLLARS			MUNICIPAL	REMARQUES
		DIV. CAD.	CADASTRE	SUBDIVISION	FRONT	PROFONDEUR			SUPERFICIE	SMR	TERR. P.C.	TERRAIN	BÂTISSÉ		
2999	43460400						3,14400								
3001								25	1	281	10050	38050	48100	T R 1	
4204		MME LUCILE BEAUDET													
4204		4533 OLD ORCHARD AVE H4A 388													
1001	43460500	4539-41 OLD ORCHARD AVE													
2002		10 66	45		2600	IRR	2,71400								
2002					3200	9825									
2004		10 66	P46		783	9825	77000								
2004		10 66	44		550	7825	43000								
2999							3,91400								
3001								26	1	281	12600	33950	46050	T R 1	
4201		MME YVETTE BONNEVILLE DECARY													
4201		4395 EARNSCLIFFE H4A 3E9													
4202		MME SIAGNE BONNEVILLE GAUTHIER													
4202		4395 EARNSCLIFFE H4A 3E9													
1001	43460600	4543-45 OLD ORCHARD AV													
2002		10 66	P46		1867	9825	1,94500								
2002					2417	IRR									
2004		10 66	47		550	7825	43000								
2004		10 66	46		550	7825	43000								
2006		10 66	P49		492	IRR	59400								
2006						9825									
2999							3,39900								
3001								26	1	281	10900	38850	49750	T R 1	
4201		ELEANOR SIMKO													
4201		MRS JEFFREY MICHAEL NAPEAN PERKINS (1)													
4201		4543 OLD ORCHARD H4A 3B6													
1001	43460700	4549-51 OLD ORCHARD AVE													
2002		10 66	P49		2158	9825	2,12100								
2004		10 66	P50		1290	9825	1,26800								
2999							3,38900								
3001								28	1	281	10950	38900	49850	T R 1	
4204		MR GORDON T TROUER, REAL ESTATE SALESMAN													
4204		CHEBEAQUE ISLAND MAINE 0417 USA													

VERSO

VERSO

Holtkoson

Mme Pierre Arcand (Francine Audouard) Réduite
902 Brosselle St. Longueuil H4K 3G7
4534 Old Orchard H4A 3B6 F671 (21/7/80) 1/2

M. Pierre Arcand

902 Brosselle St. Longueuil H4K 3G7
4534 Old Orchard H4A 3B6

CERT. REC.
20/1/80 26/1/80
S/M

Holtkoson

Mme Jeffrey Michael Vapour Perkins (Eleanor Simko)
4543 Old Orchard H4A 3B8

CERT. REC.
20/1/80 26/1/80
S/M

CODE	COMPTE	EMPLACEMENT - NOM, PROFESSION, RÉSIDENCE					* P.C. 1980	* P.C. 1981	* P.C. 1982	* P.C. 1983	* P.C. 1984	* P.C. 1985	* P.C. 1986	* P.C. 1987	* P.C. 1988	* P.C. 1989	* P.C. 1990	VALEUR EN DOLLARS			MUNICIPAL	REMARQUES	
		DIV. CAD.	CADASTRE	SUBDIVISION	FRONT	PROFONDEUR												SUPERFICIE	TERRAIN	BÂTISSE			TOTAL
1001	43460800			4553-55 OLD ORCHARD AV																			
2002		10 65	P85		1550	2000					1,08400												
2004		10 66	P80		1370	7830					1,44300												
2004					1970	2000																	
2006		10 66	51		560	7830					43000												
2008		10 66	52		560	7830					43000												
2999											3,38700												
3001																							
4202				Mlle GODETTE PLANTE																			
4602				4553 OLD ORCHARD H4A 388																			
4203				M PIERRE HART, ACHETEUR																			
4603				4553 OLD ORCHARD H4A 388																			
7001				4581-85 OLD ORCHARD AV VOIR 5530 CH DE LA COTE ST LUC																			
7002				CH. DE LA COTE ST LUC																			
7003				TRAVERSEZ																			
7004				CH. DE LA COTE ST LUC																			
1001	43460900			4578-76 OLD ORCHARD AVE																			
2002		10 66	P26		1311	10310					1,43000												
2002						10260																	
2004		10 66	P27		2080	10360					2,13600												
2004						10310																	
2999											3,56600												
3001																							
4207				MRS JACK FRIEDMAN (BEATRICE HELLER)																			
4607				4578 OLD ORCHARD AVE H4A 387																			
1001	43461000			4574-72 OLD ORCHARD AVE																			
2002	A-54401	10 66	25-3		530	1RR					44600												
2002						6500																	
2004	23-10-80	10 66	P26		2110	10260					2,15200												
2004						10130																	
2006		10 66	25-4		9900	10130					1,07300												
2006					1590																		
2999											3,67100												
3001																							
4202				M. BUSSEYNOU PROP. PRODUCTEUR																			
4602				4572 OLD ORCHARD AV H4A 387																			
4203				M. DE RIBELLI JOURNALISTE																			
4603				4572 OLD ORCHARD AV																			
1001	43461100			4563-66 OLD ORCHARD AVE																			

CERT.
1-581	23-17-80	

SERVICE D'ÉVALUATION

CODE	COMPTE	EMPLACEMENT - NOM, PROFESSION, RÉSIDENCE					CATEGORIE BÂTIMENT	SCOLAIRE		VALEUR EN DOLLARS			MUNICIPAL	REMARQUES		
		DIV. CAD.	CADASTRE	SUBDIVISION	FRONT	PROFONDEUR		SUPERFICIE	DATE	TERR. P. C.	TERRAIN	BÂTISSE			TOTAL	
2002	43461100	10 66	25-2		530	8500										
2004		10 66	25-1		630	IRR										
2006		10 66	24		560	8000										
2008		10 66	23		560	8000										
2010		10 66	22-2		1260	IRR										
2010					1800	9945										
2999											3,50500					
3001									28	1	281	11250	38100	49350	T R 1	
4204		M RAPHAEL CALDERISI, BLOCKER														
4604		4566 OLD ORCHARD HVA 387														
1001	43461200	4564-62 OLD ORCHARD AVE														
2002		10 66	22-1		1400	9945										
2004						9890										
2004		10 66	21-4		1590	9890										
2006		10 66	21-3		2100	IRR										
2006					530	8500										
2999											3,45700					
3001									28	1	281	11150	38250	49400	T R 1	
4204		MRS DAVID LIPFELD (REVA ROSENHOLC-RIYA ROSENHOLTZ)														
4604		4564 OLD ORCHARD AVE HVA 387														
1001	43461300	4558-56 OLD ORCHARD AVE														
2002		10 66	21-2		526	8500										
2004		10 66	18-2		1850	IRR										
2004					2400	9792										
2006		10 66	21-1		025	IRR										
2008		10 66	20		550	7800										
2010		10 66	19		550	7800										
2999											3,43500					
3001									28	1	281	11000	38550	49550	T R 1	
4201		MME RAPHAEL NAROS (ANDREE RICHARD)														
4601		4556 OLD ORCHARD AVE HVA 387														
1001	43461400	4554-52 OLD ORCHARD AVE														
2002		10 66	16-1		800	9792										
2002						9775										
2004		10 66	17-2		2400	9775										
2004						IRR										
2006		10 66	17-1		2600	IRR										
2006		10 66	16-2		150	7700										
2999											3,51400					

CODE	COMPTE	EMPLACEMENT - NOM, PROFESSION, RÉSIDENCE						C	D	E	F	G	SCOLAIRE		VALEUR EN DOLLARS			MUNICIPAL	REMARQUES		
		DIV. CAD.	CADASTRE	SUBDIVISION	FRONT	PROFONDEUR	SUPERFICIE						ANNÉE	TERR. P. C.	TERRAIN	BÂTISSE	TOTAL				
3001	43461400												28	1	281	11250	43650	54900	T R 1		
4201		MME THERÈSE RICHARD						3F													
4601		4554 OLD ORCHARD H4A 3B7																			
1001	43461500	4546-44 OLD ORCHARD AVE																			
2002		10 66	14-1		400	7700					30800										
2004		10 66	14		2660	IRR					2,68100										
2004					3200	9670															
2004		10 66	17-3		400	800					3200										
2006		10 66	17-4		400	1230					4900										
2030		10 66	15		560	7700					42300										
2999											3,49300										
3001													28	1	281	11200	38150	49350	T R 1		
4201		MME JULIEN LAPIERRE (DENISE COURNOYER)						5F													
4601		4546 OLD ORCHARD H4A 3B7																			
4202		MME SUZANNE JOLIVET						3F													
4602		10350 AV BOIS DE BOULOGNE #511 H4N 1L2																			
1001	43461600	4542-40 OLD ORCHARD AVE																			
2002		10 66	12		560	7600					41800										
2004		10 66	13		2660	9690					2,67000										
2004					3200	IRR															
2999											3,08800										
3001													28	1	281	9850	35950	45800	T R 1		
4204		MR JOHN G BARROW, RETIRED						1A													
4604		4542 OLD ORCHARD AV H4A 3B7																			
1001	43461700	4532-30 OLD ORCHARD AVE																			
2002		10 66	11		560	7600					41800										
2004		10 66	10		2660	IRR					2,65400										
2004					3200	9590															
2999											3,07200										
3001													28	1	281	9850	35950	45800	T R 1		
4201		MRS KATHAM SAKLEHNER (CORNELIA HEZEY)						2A													
4601		4530 OLD ORCHARD AV																			
1001	43461800	4528-26 OLD ORCHARD AVE																			

CODE	COMPTE	EMPLACEMENT - NOM, PROFESSION, RÉSIDENCE					CATEGORIE D'IMMEUBLE	CATEGORIE D'ANNÉE	SCOLAIRE		VALEUR EN DOLLARS			MUNICIPAL	REMARQUES	
		DIV. CAD.	CADASTRE	SUBDIVISION	FRONT	PROFONDEUR			SUPERFICIE	TERR.	P. C.	TERRAIN	BÂTISSE			TOTAL
2002	43461800	10 66	9		2850	9575	2,83900									
2002					3400	IRR										
2004		10 66	8		550	7500	41200									
2999							3,25100									
3001								28	1	281	10450	39450	49900	T R I		
4204		MME EDMOND H LORANGER (OLIVETTE DESLAURIERS) 4526 OLD ORCHARD AVE H4A 387														
4804																
1001	43461900	4520-18 OLD ORCHARD AVE														
	R. 39902															
2002		10 66	7		560	7500	41300									
2004		10 66	6		2860	IRR	2,83500									
2004					3400	9560										
2999							3,24800									
3001								28	1	281	10450	38100	48550	T R I		
4201		MR SERGE HERVOUET-ZEIBER 4518 OLD ORCHARD AV H4A 387														
4801		MR SANCY I ZEIBER-ALIAS ALEXANDER I ZEIBER (Aubana Hovogel Kutlichovsky)														
4202		3499 GREY AV H4A 3N5														
4803																
1001	43462000	4516-14 OLD ORCHARD AV														
	A. 41008															
2002		10 66	4		3200	IRR	41200									
2002					5600	7500										
2004		10 66	5		2680	9560	2,64300									
2999							3,06500									
3001								28	1	281	9800	36200	46000	T R I		
4204		ESTATE HARRY C OSLER														
5701		ATT MONTREAL TRUST COMPANY EX TEST														
5702		1 PL VILLE MARIE														
1001	43462100	4504-02 OLD ORCHARD AVE														
2002		10 66	3		2660	9560	2,64300									
2002					3200	IRR										
2004		10 66	2		560	7500	41200									
2999							3,06500									
3001								28	1	281	9800	36200	46000	T R I		
4201		M HUBERT MARCHAL, ANALYSTE														
4801		4502 OLD ORCHARD AV H4A 387														
4802		MME HUBERT MARCHAL (LISE BOISVERT)														
4802		4502 OLD ORCHARD AV H4A 387														

CBRT	STP
10/P	10/P

VERSO

43463000

3061

4301 Hill Norma Amy Ellie Olsen
4601 4514 Col Richard HAA 387

CERT.	OFF.
5111E	5321E

SERVICE D'ÉVALUATION

CODE	COMPTE	EMPLACEMENT - NOM, PROFESSION, RÉSIDENCE					P. C.	P. C.	P. C.	P. C.	P. C.	P. C.	VALEUR EN DOLLARS			MUNICIPAL	REMARQUES
		DIV. CAD.	CADASTRE	SUBDIVISION	FRONT	PROFONDEUR							SUPERFICIE	TERRAIN	BÂTISSE		
1001 1002	43462200	4600 OLD ORCHARD AV 5555 DE TERREBONNE															
2002 2002			10 64	1	3200 3270	9540 9530				3,08000							
3001													9850	43550	53400	T R 1	
4201 4601		M MARCEL DUPONT, DOCTOR 4125 DU PARC LAFONTAINE 42L 348 5555 de Terrebonne H4A-1A4 F.681 (10-11-80) P.B.															
7001		DE TERREBONNE															
1001 2002	43462300	4478-76 OLD ORCHARD AVE															
3001			10 176A	129						4,12800							
4201 4601		M ANDRE FLEURY, ADMINISTRATEUR 446 BL MARIE VICTORIN BOUCHERVILLE 148 146															
1001 2002 2004 2006 2999	43462400	4474-72 OLD ORCHARD AVE															
3001			10 176A	128-4	2600	IRR				2,56900							
4204 4604		MRS PAUL DUFRESNE (GERMAINE DESHARTEAU) 4474 OLD ORCHARD H4A 384															
2004			10 176A	128-3	400	7800				31200							
2006			10 176B	P96-2	100	1760				1800							
2999										2,89900							
3001													9300	30200	39500	T R 1	
1001 2002 2004 2006 2999	43462500	4466-64 OLD ORCHARD AV															
3001			10 176A	128-1	600	IRR				64800							
4201 4601		M LEO PETELLE, TECHNICIEN 4466 OLD ORCHARD AV H4A 384															
4202 4602		MME LEO PETELLE (MARIA I F RIBEIRO) 4466 OLD ORCHARD AV H4A 384															
2004			10 176B	P96-2	100	2700				2700							
2006			10 176A	128-2	400	7800				31200							
2999			10 176A	127-3	2000	9600				1,92000							
3001													9350	30250	39600	T R 1	

CODE	COMPTE	EMPLACEMENT - NOM, PROFESSION, RÉSIDENCE					CIV. CAD.	CADASTRE	SUBDIVISION	FRONT	PROFONDEUR	SUPERFICIE	CATEGORIE D'IMMEUBLE	SCOLAIRE	VALEUR EN DOLLARS			MUNICIPAL	REMARQUES		
		TERRE	BÂTIMENT	TOTAL																	
1001	43462600	4452-50 OLD ORCHARD AVE																			
2002			10 176A	127-1	400	7800					31200										
2004			10 176A	127-2	2600	9600					2,57000										
2009											2,68200										
3001													2B	1 2B1	9300	128700	38000	T R 1			
4205		MR FRANCIS P CRONK																			
4605		67 72 CHATEAUGUAY J6J 424																			
1001	43462700	4452-50 OLD ORCHARD AV																			
2002			10 176A	126-2-2	400	7800					31200										
2004			10 176A	126-2-1	2600	9620					2,57100										
2009											2,68300										
3001													2B	1 2B1	9300	30300	39600	T R 1			
4201		M ANDRE POULIOT, SERGENT MAJOR																			
4601		4452 OLD ORCHARD AVE H4A 384																			
1001	43462800	4448-46 OLD ORCHARD AVE																			
2002			10 176A	125-3-2	600	9620					65000										
2004			10 176A	126-1	2000	9620					1,92400										
2006			10 176A	125-3-1	400	IRR					31200										
2006						7800															
2009											2,68600										
3001													2B	1 2B1	9300	30300	39600	T R 1			
4201		MME FRANCOISE RIBAUD, AGENT D'IMMEUBLES																			
4601		48 GRANVILLE RD HAMPSTRAD H3X 383																			
1001	43462900	4440-38 OLD ORCHARD AVE																			
2002			10 176A	125-2	3000	9620					2,88700										
2002						9630															
3001													2B	1 2B1	9300	32100	41400	T R 1			
4201		M MARC ROLLAND, SALESMAN																			
4601		4440 Old Orchard H4A 384 F-681 (9-1-80) PD																			
1001	43463000	4436-34 OLD ORCHARD AVE																			
2002			10 176A	124-2	2000	9630					1,92600										
2004			10 176A	125-1	1000	9630					96300										

CODE	COMPTE	EMPLACEMENT - NOM, PROFESSION, RÉSIDENCE					MÉTIER	NATURE	SCOLAIRE		VALEUR EN DOLLARS			MUNICIPAL	REMARQUES	
		DIV CAD.	CADASTRE	SUBDIVISION	FRONT	PROFONDEUR			SUPERFICIE	ANNEE	TYPE	TERRAIN	BÂTIMENT			TOTAL
2999	43463000					2,68900										
3001									28	1	281	9300	31000	40300	T R 1	
4209		MR NICK BIDYCK, COOK					1A									
4207		MRS NICK BIDYCK (MARY YANUSH)					4A									
4607		5435 OLD ORCHARD H4A 384														
1001	43463100	4928-26 OLD ORCHARD AVE														
2002		10	176A	124-1	3000	9630										
2002						9640										
3001									28	1	281	9300	30200	39500	T R 1	
4211		MME CAMILLE PRUD HOMME (ARLETTE DESROSIERS)					5F									
4611		4928 OLD ORCHARD AV H4A 384														
1001	43463200	4924-22 OLD ORCHARD AVE														
2002		10	176A	123-2	3000	9640										
2002						9650										
3001									28	1	281	9300	30200	39500	T R 1	
4211		MME CHARLOTTE BOISJOLI					2F									
4611		4922 OLD ORCHARD AV H4A 384														
1001	43463300	4914-12 OLD ORCHARD AVE														
2002		10	176A	149	2880	IRR										
2002					3118	9652										
2004		10	176A	123-1	236	7500										
2004						IRR										
2999						3,05900										
3001									28	1	281	9850	31000	40850	T R 1	
4201		M GABRIEL ROBITAILLE, ENSEIGNANT					1F									
4601		4914 AV OLD ORCHARD														
4202		MME GABRIEL ROBITAILLE (MADELEINE BERTHAULT)					2F									
4602		4914 AV OLD ORCHARD														
1001	43463400	4910-08 OLD ORCHARD AVE														
2002		10	176A	148	2450	9652										
2002						9657										
2004		10	176A	147	500	9659										
2004						9658										

CODE	COMPTE	EMPLACEMENT - NOM, PROFESSION, RÉSIDENCE						C	F	R	C	C	C	VALEUR EN DOLLARS			MUNICIPAL	REMARQUES
		DIV. CAD.	CADASTRE	SUBDIVISION	FRONT	PROFONDEUR	SUPERFICIE							CATÉGORIE BÂTIMENT	SCOLAIRE	TERR. P. C.		
2899	43463400						2,84800											
3001																		
4201		MR KOCK KYAN KUIE						1A										
4601		4410 OLD ORCHARD AV			H9A 384													
1001	43463500	4402-4400 OLD ORCHARD																
2002		10 176A	145		2450	9659	2,36700											
2002						9664												
2004		10 176A	145		500	9658	48300											
2004						9659												
2999							2,85000											
3001																		
4201		MR STANLEY AUGUSTYN, MACHINISTE						1A										
4601		4400 OLD ORCHARD			H9A 384													
1001	43463600	4398-96 OLD ORCHARD AVE																
2002		10 176A	144		2400	9660	2,36800											
2002						9664												
3001																		
4201		M MICHEL CHRISTOPHE						1F										
4601		4398 OLD ORCHARD AVE			H9A 384													
4202		MME MICHEL CHRISTOPHE (ODETTE LORENZO)						1F										
4602		5396 OLD ORCHARD AVE			H9A 384													
1001	43463700	PASSAGE OLD ORCHARD AV																
2002		10 176-A	143		532	9649	51500											
2002						9607												
3001																		
4201		MR THEODORE NATZJEFRIDIS						1A										
4601		151 19E RUE LAVAL DES RAPIDES LAVAL			H7N 1E7													
1001	43463800	4390-88 OLD ORCHARD AVE																
2002		10 176A	142		3150	9607	3,04600											
2002						9625												
3001																		
4201																		
4601																		

CODE	COMPTE	EMPLACEMENT - NOM, PROFESSION, RÉSIDENCE						REÇU	REÇU	REÇU	CATEGORIE BÂTIMENT	SCOLAIRE		VALEUR EN DOLLARS			MUNICIPAL	REMARQUES
		DIV. CAD.	CADASTRE	SUBDIVISION	FRONT	PROFONDEUR	SUPERFICIE					PRESC.	TEHR P. C.	TERRAIN	BÂTISSSE	TOTAL		
4201 4601	43463800	Mlle MARIA MARCHET 4390 OLD ORCHARD H4A 384						38		1								
1001 2002 2002	43463900 R. 11340 34-D	4386-64 OLD ORCHARD AVE 10 1764 141 2950				9675 9680	2,85500											
3001										28	1	281	9150	29150	38300	T R 1		
4202 4602		MISS ELEANOR LONDON 4384 OLD ORCHARD H4A 384						3A		1								
1001	43464000	4376-74 OLD ORCHARD AVE																
2002 2002		10 1764 140 2950				9680 9685	2,85600											
3001										28	1	281	9250	31700	40950	T R 1		
4201 4601		MR HALIM ZARIFE ZARIFEH, GARAGISTE 4376 OLD ORCHARD AV H4A 384						1A		1								
1001	43464100	4372-70 OLD ORCHARD AVE																
2002 2002		10 1764 139 2950				9685 9690	2,85800											
3001										28	1	281	9250	31700	40950	T R 1		
4202 4602		MR MICHAEL OLESCHUK 4372 OLD ORCHARD H4A 384						1A		1								
1001	43464200	4364-62 OLD ORCHARD AVE																
2002 2002	R. 11340 R. 11340	10 1764 138 2950				9690 9700	2,86000											
3001										28	1	281	9250	30900	40150	T R 1		
4204 4604		MR PAUL SICARD, COMMERCIAL ARTIST 513 SARAGUAY PIERREFONDS H8Y 263						1A		C2								
1001	43464300	4360-58 OLD ORCHARD AV																

434639-00

1512

4203 M. Emile Duran Holgat, Representant
4603 78 Avenue Crescent, Pointe Claire

H9A 4x9

5112

4204 M. Emile P. Holgat (Suzanne Barrette)
4604 78 Avenue Crescent, Pointe Claire

H9A 4x2

CERT.	REF.
27/1/80	9/1/80 93M

43464200

3211

4201 Mlle Joyce Gaudin
4601 5345 Ch. de la Col. St-Jacques H3W 2H5

CERT.	REF.
17-2-81	19-11-80

CODE	COMPTE	EMPLACEMENT - NOM, PROFESSION, RÉSIDENCE						C	D	E	F	G	SCOLAIRE			VALEUR EN DOLLARS			MUNICIPAL	REMARQUES	
		DIV. CAD.	CADASTRE	SUBDIVISION	FRONT	PROFONDEUR	SUPERFICIE						1	2	3	4	5	6			7
2002 2002	43464300	10	176A	137	2990	9700 9750	2,86200														
3001													2B	1	2B1	9250	30900	40150	T R 1		
4204 4204 4207 4207								1A	1												
								1A	1												
1001	43464400																				
2002 2002		10	176A	134	2950	9750 9710	2,86400														
3001													2B	1	2B1	9250	31700	40950	T R 1		
4202 4202 4203 4203								1F	1												
								3F	1												
1001	43464500																				
2002 2002		10	176A	135	2950	9710 9720	2,86600														
3001													2B	1	2B1	9250	31700	40950	T R 1		
4204 4204								1F	1												
1001	43464600																				
2002 2002		10	176A	134	2950	9720 9725	2,86800														
3001													2B	1	2B1	9250	30900	40150	T R 1		
4202 4202								5F	1												
1001	43464700																				
2002 2002		10	176A	133	3250	9725 9730	3,16100														
3001													2B	1	2B1	10150	29800	39950	T R 1		

CODE	COMPTÉ	EMPLACEMENT - NOM, PROFESSION, RÉSIDENCE					CATEGORIE BÂTIMENT	SCOLAIRE	VALEUR EN DOLLARS			MUNICIPAL	REMARQUES	
		DIV. CAD.	CADASTRE	SUBDIVISION	FRONT	PROFONDEUR			SUPERFICIE	TERR. P. C.	TERRAIN			BÂTISSE
4204 4304 4205 4305	43464700	M JOSEPH E ROY 2/3, MARCHAND 4326 OLD ORCHARD AV H4A 3B4 MLLE DIANE ROY 1/3 1767 MARTEAU LONGUEUIL JMK 4TS												
1001	43464800	4326-24 OLD ORCHARD AV												
2002		10 176A 114			5130	9730					6,02300			
2002					5190	9740								
3001							28	1 281	16150	43200	59350	T R 1		
4201 4301		M DAVID SEBBAG, OPTICIEN 4326 OLD ORCHARD AVE H4A 3B4												
7001 7002 7003		4310 OLD ORCHARD AVE VOIR 5563 MONKLAND AVE MONKLAND AVE 4266 OLD ORCHARD AVE VOIR 5550 MONKLAND AVE												
1001	43464900	4252 OLD ORCHARD AVE												
2002	A 39903	10 176A 871			4790	9790					4,70300			
2002	H-01-80				4810	9800								
3001							18 24	1 281	16700	48100	64800	T R 1		
4204 4304		M ANDRE CAILLOUX, ARTISTE 4252 OLD ORCHARD H4A 3B2												
1001	43465000	4242 OLD ORCHARD AVE												
2002		10 176A 70-2			3550	9800					3,67500			
3001							2A	1 281	13150	26100	39250	T R 1		
4201 4301		M ROBERT G E CHAGNON, CONSEILLER 4242 OLD ORCHARD AV												
1001	43465100	4236 OLD ORCHARD AVE												
2002		10 176A 69-2			2500	9800					2,45000			
2002						9550								
2004		10 176A 70-1			1250	9800					1,22500			
2999											3,67500			
3001							2A	1 281	13150	27650	40800	T R 1		
4211 4311		M CLAUDE RAYMOND, ENTREPRENEUR 4236 OLD ORCHARD AV H4A 3B2												

CERT.	LEFF.
15/18	11/10

VERSO

43464900

9682

Les Sœurs de la Congrégation de Notre-Dame
2810 Baycrest ave Ottawa Ontario K1V 7P4

CERT	OFF
15/11/89	11/11/89

CODE	COMPTE	EMPLACEMENT - NOM, PROFESSION, RÉSIDENCE						RESEAU	RESEAU	RESEAU	RESEAU	RESEAU	RESEAU	RESEAU	VALEUR EN DOLLARS			MUNICIPAL	REMARQUES		
		DIV. CAD	CADASTRE	SUBDIVISION	FRONT	PROFONDEUR	SUPERFICIE								CATEGORIE	SCOLAIRE	TERR. P. C.			TERRAIN	BÂTISSE
1001	43465200	4224 OLD ORCHARD AVE																			
2002		10 176A 69-1			2500	9850															
2002						9810															
2004		10 176A 68-2			1250	9810															
2999																					
3001																					
4204		MISS HABEL C EVANS, SPINSTER																			
4604		4224 OLD ORCHARD AVE H4A 3B2																			
1001	43465300	4222 OLD ORCHARD AVE																			
2002		10 176A 68-1			3750	9810															
2002						9820															
3001																					
4201		MR JOSEPH WEINSTOCK, ACTUARY																			
4601		4222 OLD ORCHARD H4A 3B2																			
1001	43465400	4204 OLD ORCHARD AVE																			
2002		10 176-A P67			3340	9820															
2002						9830															
3001																					
4201		MR MICHAEL D O RAIN																			
4601		2750 FAR MORNE AV 6289 H35 1P1 4206 Ave. Old Orchard H4A 3B2 R681 6-12-79 Jd																			
1001	43465500	4200 OLD ORCHARD AVE																			
2002		10 175A P57			1640	9830															
2004		10 175A P56			1640	9830															
2999																					
3001																					
4204		MRS GEORGE SHUBIN (LEONA DAVIDOVITZ)																			
4604		4200 OLD ORCHARD AVE H4A 3B2																			
1001	43465600	4190 OLD ORCHARD AVE																			
2002		10 175-A P56			3333	9830															
2002						9840															

CODE	COMPTE	EMPLACEMENT - NOM, PROFESSION, RÉSIDENCE					* P.C. 4346 RECYC R	* R	* R	* R	* R	* R	* R	VALEUR EN DOLLARS			MUNICIPAL	REMARQUES		
		DIV. CAD.	CADASTRE	SUBDIVISION	FRONT	PROFONDEUR								SUPERFICIE	SCOLAIRE	TERRAIN			BÂTISSE	TOTAL
3201	43465600												2A	1 281	11700	24950	36650	T R I		
4204		MRS JOHN K CARVER (NAIDA B PASMORE)																		
4204		4190 OLD ORCHARD AVE H4A 382																		
1001	43465700																			
2002			10 176A	65-2		3000	9840				2,96200									
3001													2A	1 281	10550	32150	42700	T R I		
4211		M PIERRE TEASDALE, ARCHITECTE																		
4211		4184 OLD ORCHARD AV H4A 382																		
1001	43465800																			
2002			10 176A	64-3		1000	9850				98500									
2004			10 176A	65-1		2000	9840				1,97000									
2004							9850													
2999											2,96500									
3001													2A	1 281	10550	29700	40250	T R I		
4201		MR ROSS BURKETT																		
4201		4174 OLD ORCHARD AV H4A 382																		
1001	43465900																			
2002			10 176A	64-2		3000	9850				2,96600									
2002							9860													
3001													2A	1 281	10550	26200	36750	T R I		
4201		MME CLAUDE ARCHAMBAULT (ALBERTE LE DOYEN)																		
4201		4170 OLD ORCHARD AV H4A 382																		
1001	43466000																			
2002			10 176A	64-1		1000	9860				98600									
2004			10 176A	63-2		1975	9860				1,96800									
2999											2,95400									
3001													2A	1 281	10550	26700	37250	T R I		
4202		MISS ELISABETH STHANASSOVA																		
4202		4162 OLD ORCHARD AV H4A 382																		

CERT.	EFF.	60
22/1/80	15/1/80	22

CODE	COMPTE	EMPLACEMENT - NOM, PROFESSION, RÉSIDENCE					CATEGORIE BÂTIMENT	SCOLAIRE		VALEUR EN DOLLARS			MUNICIPAL	REMARQUES	
		DIV. CAD.	CADASTRE	SUBDIVISION	FRONT	PROFONDEUR		SUPERFICIE	DR-100	FERR P. C.	TERRAIN	BÂTISSÉ			TOTAL
1001	43466100	4156 OLD ORCHARD AVE													
2002		10 176A	62-1		3025	9860					2,96100				
2002					2980	9870									
3001							2A	1	281	10550	24100	34650	T R I		
4211		MME PETER A POTOCKI (EVELYN MARY IZYCKI DE NOTTO)					5F								
4611		4156 OLD ORCHARD AV H4A 3B2													
1001	43466200	4150 OLD ORCHARD AVE													
2002		10 176A	62		5000	9870					4,93700				
2002						9880									
3001							2A	2	281	17600	29900	47500	T R I		
4201		APRIL MACHINE SHOP INC					CA								
4601		4150 OLD ORCHARD H4A 3B2													
1001	43466300	4134 OLD ORCHARD AVE													
2002		10 176A	61		5000	9880					4,94200				
2002						9890									
3001							2A	1	281	17600	37550	55150	T R I		
4211		MRS HAROLD THURINGER (BARBARA BURGESS), EXECUTIVE					2A								
4611		4134 OLD ORCHARD AV H4A 3B2													
1001	43466400	4126 OLD ORCHARD AV													
2002		10 176A	60-2		3000	9920					2,97700				
3001							2D	1	281	10650	39950	48600	T R I		
4204		MRS ROGER MORIN (OLIVIA C THURSTON)					5A								
4604		4643 COOLBROOK H3X 2K7													
1001	43466500	4118 OLD ORCHARD AVE													
2002		10 176A	60-1		2000	9930					1,98500				
2004		10 176A	59-3		1000	9930					99200				
2859											2,97100				
3001							2C	1	281	10600	33350	43100	T R I		
4201		MR ERNEST ROY HOBBS					1A								
4601		4118 OLD ORCHARD AV H4A 3B2													

CERT.	EFF.	
6/2/80	1/11/79	60

CERT.	EFF.	
20/1/80	11/1/79	57

CODE	COMPTE	EMPLACEMENT - NOM, PROFESSION, RÉSIDENCE					MÉTRES	MÉTRES	MÉTRES	CATEGORIE BÂTIMENT	SCOLAIRE		VALEUR EN DOLLARS			MUNICIPAL	REMARQUES
		DIV. CAD.	CADASTRE	SUBDIVISION	FRONT	PROFONDEUR					SUPERFICIE	TERR.	P. C.	TERRAIN	BÂTISSÉ		
1001	43466600																
2002																	
3001																	
4211																	
4611																	
1001	43466700																
2002																	
2004																	
2999																	
3001																	
4204																	
4604																	
1001	43466800																
2002																	
3001																	
4204																	
4604																	
1001	43466900																
2002																	
2004																	
2004																	
2004																	
2999																	
3001																	
4204																	
4604																	
1001	43467000																
2002																	
2002																	

4344600

1AE1

4201 M. Robert Koblenc

4100 AV OLD ORCHARD H4A 3B2 F1222 (10-12-10/10020)

4202 M. Bernard Koblenc

4100 AV OLD ORCHARD H4A 3B2 F1222 (10-12-10/10020)

CERT.	SPF.
10/10/10	10/10/10

4346600

1AE1

4201 M. Rose E. Perigoe

4104 Old Orchard av. H4A 3B2

2AE1

4202 Mme Rose E. Perigoe (Christine Perigoe)

4104 Old Orchard av H4A 3B2

CERT.	SPF.
10/10/10	10/10/10

AE100

AE100

SERVICE D'ÉVALUATION

CODE	COMPTE	EMPLACEMENT - NOM, PROFESSION, RESIDENCE					RECEP	IMP. V.	CATEGORIE D'IMMEUBLE	SCOLAIRE		VALEUR EN DOLLARS			MUNICIPAL	REMARQUES
		DIV. CAD.	CADASTRE	SUBDIVISION	FRONT	PROFONDEUR				SUPERFICIE	EN	P. C.	TERRAIN	BATISSE		
3001	43467000								1B	281	8800	27850	36650	E12	18-5	
4201		MADISON BAPTIST CHURCH														
4601		4034 OLD ORCHARD AV														
5701		ATT THE ROYAL TRUST CO.														
5702		630 WORCHESTER BL 0 H38 156														
1001	43467100															
2002		10	176A	56		5000		9930				4,96700				
2002								9940								
3001									2A	1 281	17700	28600	46300	T R 1		
4203		M GILLES ROCHELETTE, AUTEUR														
4203		4074 OLD ORCHARD H4A 382														
1001	43467200															
2002		10	176A	55-2		3000		9940				2,98300				
2002								9946								
3001									2A	2 281	10550	19650	30200	T R 1		
4201		COMPAGNIE TRUST ROYAL														
4601		630 BL WORCHESTER H38 156														
1001	43467300															
2002		10	176A	54-3		1000		9950				99500				
2002								9952								
2004		10	176A	55-1		2000		9940				1,98900				
2004								9920								
2999												2,98400				
3001									2A	1 281	10550	22950	33500	T R 1		
4211		MR FRANK JAMES CROCKER, ENGINEER														
4611		4056 OLD ORCHARD AV H4A 382														
1001	43467400															
2002		10	176A	54-2		3000		9952				2,98600				
2002								9958								
3001									2A	1 281	10550	21200	31750	T R 1		
4204		MME MARIE PROCHONNE, INSTITUTRICE														
4604		4053 AV OLD ORCHARD H4A 382														

VERSO

43467200

ANNULÉ

1881

H. (le) *[illegible]*

[illegible] 444382

CERT.	EFF.
12/18/1881	1881

42467200

1881

4200 m. Louis Siquin

4200 4000 1881 *[illegible]* 444382

CERT.	EFF.
12/18/1881	1881

CODE	COMPTE	EMPLACEMENT - NOM, PROFESSION, RÉSIDENCE					CATEGORIE BÂTIMENT	SCOLAIRE		VALEUR EN DOLLARS			MUNICIPAL	REMARQUES	
		DIV. CAD	CADASTRE	SUBDIVISION	FRONT	PROFONDEUR		SUPERFICIE	TERR.	P. C.	TERRAIN	BÂTISSE			TOTAL
3001	43467600														
4204		M ROBERT G PAULÉZ, EMP D ASSCE					1A	1	2B1	4750	22950	27700	T R I		
4604		3862 OLD ORCHARD AVE H4A 381													
1001	43467900	3860 OLD ORCHARD AVE													
2002		10 177	445		2200	3900					85800				
3001							2A	1 2B1	3350	23050	26400	T R I			
4201		MR WILLIAM LITWACK					1A	1							
4601		3860 OLD ORCHARD H4A 381													
7801		LAKE													
1001	43468000	3850 OLD ORCHARD AV													
2002		10 177	424		2500	9000					2,25000				
3001							2A	1 2B1	8850	29000	37850	T R I			
4205		M DONALD G LEWIS, GERANT					1A	1							
4605		3850 OLD ORCHARD AV H4A 381													
1001	43468100	3844 OLD ORCHARD AV													
2002		10 177	423		2500	9000					2,25000				
3001							2A	1 2B1	8850	20460	29300	T R I			
4201		Mlle GISELE SCHMIDT, COMEDIEENNE					7F	1							
4601		3844 AV OLD ORCHARD H4A 381													
1001	43468200	3838 OLD ORCHARD AVE													
2002		10 177	422		2500	9000					2,25000				
3001							2A	1 2B1	8850	22100	30950	T R I			
4201		MR DOUGLAS BARKER, COMMERCE					1A	2							
4601		3838 OLD ORCHARD AVE H4A 381 3838 OLD ORCHARD AVE H4A 381 (F02124/10/80) RL													
1001	43468300	3832 OLD ORCHARD AVE													
2002		10 177	421		2500	9000					2,25000				

CODE	COMPTE	EMPLACEMENT - NOM, PROFESSION, RÉSIDENCE						C. 494 R. 2227	M. 114	C. 114 R. 114	C. 114 R. 114	VALEUR EN DOLLARS			MUNICIPAL	REMARQUES	
		DIV CAD	CADASTRE	SUBDIVISION	FRONT	PROFONDEUR	SUPERFICIE					SCOLAIRE	TERRAIN	BÂTISSE			TOTAL
3001	43468300																
4212		Mlle ROSUETTE BOIVIN, JOURNALISTE						77	1								
4612		3832 OLD ORCHARD AV H4A 3B1															
1001	43468400	3826 OLD ORCHARD AVE															
2002		10 177	420		2500	9000	2,25000										
3001																	
4208		M PIERRE LALONDE, MEDECIN						1F	1								
4608		3826 OLD ORCHARD AV															
1001	43468500	3820 OLD ORCHARD AVE															
2002		10 177	419		2500	9000	2,25000										
3001																	
4204		MR MICHAEL W CAREY, REPT						1A	1								
4604		3820 OLD ORCHARD AVE H4A 3B1															
1001	43468600	3814 OLD ORCHARD AVE															
2002		10 177	418		2500	9000	2,25000										
3001																	
4201		MRE THERESE WIED						6F	1								
4601		3814 OLD ORCHARD AV H4A 3B1															
1001	43468700	3808 OLD ORCHARD AVE															
2002		10 177	417		2500	9000	2,25000										
3001																	
4204		MNE NELSON J E CATUDAL (MDEME CHAPDELAIN)						8F	1								
4604		3808 OLD ORCHARD AV H4A 3B1															
1001	43468800	3802 OLD ORCHARD AVE															
2002		10 177	416		2500	9000	2,25000										

CODE	COMPTE	EMPLACEMENT - NOM, PROFESSION, RÉSIDENCE					CATEGORIE D'IMMEUBLE	SCOLAIRE	VALEUR EN DOLLARS			MUNICIPAL	REMARQUES	
		DIV CAD	CADASTRE	SUBDIVISION	FRONT	PROFONDEUR			SUPERFICIE	TERRAIN	BATISSE			TOTAL
3001	43468600													
4204 4604		MME BERNARD MONDAY (GILBERTE LAYALLEE)					BA	1	281	8850	19200	28050	T R 1	
		3902 OLD ORCHARD AV H4A 3B1												
1001	43468900													
2002		3746 OLD ORCHARD AVE												
		10 177 415 2500 9000 2,25000												
3001														
4201 4601 4602		MR MURRAY CANN VERSO					IA	1						
		3796 OLD ORCHARD AV H4A 3B1												
		MRS MURRAY CANN (MARGARET SUTTON)					EA	1						
1001	43469000													
2002		3790 OLD ORCHARD AVE												
		10 177 414 2500 9000 2,25000												
3001														
4211 4611		MR C ELDERFIELD HANNIX, TECHNICIAN					IA	1						
		3790 OLD ORCHARD AV H4A 3B1												
1001	43469100													
2002		3784 OLD ORCHARD AVE												
		10 177 413 2500 9000 2,25000												
3001														
4204 4604		MRS HALLIWELL MEDFORD (LILLIAN WEBER)					EA	1						
		3784 OLD ORCHARD AV H4A 3B1												
7001 7002 7003 7004 7005 7006		RUELE CH DE LA COTE ST ANTOINE PARC NOTRE DAME DE GRACES SHERBROOKE WEST 2304 OLD ORCHARD AVE VOIR 5550 SHERBROOKE OUE RUELE												
1001	43469200													
2002		2290-86 OLD ORCHARD AVE												
		10 177 247-1 2500 9000 2,21730												
3001														
4211 4611		M VINCENTO NITTI, MACHINISTE					IF	1						
		2290 OLD ORCHARD AV H4A 3AB												

434689-00

IFTI

4203 H. Allan Roza, Docteur

4603 5695 Clowernald 113X-259

5776 C. Richard 44A-361 F. C. (30-10-20) K. M. (2 P. I.)

4204 H. Allan Roza (Pamela Friedman)

4604 5695 Clowernald 113X-259

CERT.	EFF.	
23/2/80	2/6/80	93M

CODE	COMPTE	EMPLACEMENT - NOM, PROFESSION, RÉSIDENCE					CATEGORIE BÂTIMENT	SCOLAIRE	VALEUR EN DOLLARS			REMARQUES		
		DIV. CAD.	CADASTRE	SUBDIVISION	FRONT	PROFONDEUR			SUPERFICIE	TERRAIN	BÂTISSE		TOTAL	
1001	43469300	2249-82	OLD ORCHARD AVE											
2002		10 177	247-2	100	3260	3260								
3001		10 177	246	2500	9000	2,25000								
3001							2B	1	2B1	7500	17050	24550	T R I	
4204		MR ANTONIO MONTESANO					1A	1						
4604		2284 OLD ORCHARD AV H4A 3A8												
1001	43469400	2276	OLD ORCHARD AV											
2002	A-43260 94-80	10 177	245	2500	9000	2,25000								
3001							2A	1	2B1	7350	15800	23150	T R I	
4201		MR ERROL SITAHAL					1A	1						
4401		2276 OLD ORCHARD AV H4A 3A8												
4202		MRS ERROL SITAHAL (JOY LALLAI), PROFESSEUR					2A	1						
4402		2276 OLD ORCHARD AV H4A 3A8												
1001	43469450	2272-70	OLD ORCHARD AVE											
2002		10 177	244	2500	9000	2,25000								
3001							2B	1	2B1	7350	31550	38900	T R I	
4204		M FRANCESCO AVERSA, JOURNALIER					1A	1						
4604		2270 OLD ORCHARD H4A 3A8												
1001	43469500	2266-54	OLD ORCHARD AVE											
2002		10 177	243	2500	9000	2,25000								
3001							2B	1	2B1	7350	22350	29700	T R I	
4202		MR PHILIP HULME, STAFF ACCOUNTANT					1A	1						
4402		2264 OLD ORCHARD H4A 3A8												
4203		MRS PHILIP HULME (BARBARA GRAHAM)					2A	1						
4603		2264 OLD ORCHARD H4A 3A8												
1001	43469600	2260-58	OLD ORCHARD AVE											
2002		10 177	242	2500	9000	2,25000								
3001							2B	1	2B1	7350	15400	22750	T R I	

43469400

TAI 2

4203 Belle Colonne Trapp

4603 5619 Hudson av. Cote St Luc H/W
3AT 2 2K3

4203 Belle Colonne Zama, Mason

4603 5619 Hudson av. Cote St-Luc H/W
2K3

SEP 12	SEP 12
7/6/29/1/60	

CODE	COMPTE	EMPLACEMENT - NOM, PROFESSION, RÉSIDENCE					C. C. U. V. E.	C. C. V. E.	C. C. P. E.	C. C. S. E.	C. C. T. E.	VALEUR EN DOLLARS			MUNICIPAL	REMARQUES
		DIV. CAD.	CADASTRE	SUBDIVISION	FRONT	PROFONDEUR						SUPERFICIE	SCOLAIRE	TERR.		
4201 4501	43469600	MISS REBEKAH - ; SEALE														
		2206 OLD ORCHARD AV			H4A 3A8											
5701 5702		ATT NATIONAL TRUST CO LTD														
		1350 SHERBROUKE W MTL			H36 1J1											
1001 2002 3001	43469700	2254-52 OLD ORCHARD AVE														
		10 177	241		2500	9000										
4201 4501		MRS LEOPOLD WERTLAND (STEFANIA BRUDECKA)														
		2254 OLD ORCHARD AV			H4A 3A											
1001 2002 3001	43469800	2250-48 OLD ORCHARD AVE														
		10 177	240		2500	9000										
4204 4504		MR ANTON W HARTING, PRINTER														
		2250 OLD ORCHARD AVE			H4A 3A8											
1001 2002 2004 2559	43469900	2256-36 OLD ORCHARD AVE														
		10 177	239		2500	9000										
		10 177	238		2500	9000										
4202 4502		FLOREANAR INC														
		68 C BL ST JOSEPH			H2T 2P4											
1001 2002 3001	43470000	2232-30 OLD ORCHARD AVE														
		10 177	237		2500	9000										
4204 4504		M J ALFRED FOURNIER														
		2232 OLD ORCHARD AV			H4A 3A8											
1001	43470100	2226-24 OLD ORCHARD AVE														

4347000

1071

M. Walter Gurecki

405 av. Dufferin - 1141-265

2827 Wellington Heights Hdriva (10/10/80)

CRAT	1071	1071
02/80	7/89	N

CODE	COMPTE	EMPLACEMENT - NOM, PROFESSION, RÉSIDENCE						C	D	E	F	G	VALEUR EN DOLLARS			MUNICIPAL	REMARQUES
		DIV. CAD	CADASTRE	SUBDIVISION	FRONT	PROFONDEUR	SUPERFICIE						SCOLAIRE	TERRAIN	BÂTISSE		
2002	43470100	10 177	236		2500	9000	2,25000										
3001																	
4204		M VALMORE LAUZON, ELECTRICIEN 2325 OLD ORCHARD AV H4A 3A8						1A	1								
4604																	
1001	43470200	2220-10 OLD ORCHARD AVE															
2002		10 177	236		2500	9000	2,25000										
3001																	
4202		MR KAMEL KHALIFA 2020 PATRICIA H4B 1Y8						1A	1								
4602																	
1001	43470300	2214-12 OLD ORCHARD AVE															
2002		10 177	234		2500	9000	2,25000										
3001																	
4211		MR JOANNIS-JOHN VOYATZIS, PLUMBER 2212 OLD ORCHARD AV H4A 3A8						1A	1								
4611																	
4212		MRS JOHN VOYATZIS (EVMDAFIA BASORA VALAS) 2212 OLD ORCHARD AV H4A 3A8						1A	1								
4612																	
1001	43470400	2208-06 OLD ORCHARD AVE															
2002		10 177	233		2500	9000	2,25000										
3001																	
4201		MR ALFREDO ABEIJON, DRAFTSMAN 3547 DUROCHER #4 H2X 2E7						1A	1								
4601																	
4202		MRS ALFREDO ABEIJON (ELIZABETH CAMERON) 3547 DUROCHER #4 H2X 2E7						2A	1								
4602																	
1001	43470500	2204-02 OLD ORCHARD AVE															
2002		10 177	232		2500	9000	2,26000										
2004		10 177	231		306	9000	4500										
2079							2,29500										
3001																	
4204		MME CAMILLE DUGAL (DOLORES QUINTIN) 66 AV BALFOUR V MONT ROYAL						5A	2								
4604																	

VERGO

4347000

1951

M. Gilles Parent - Analyst

2209 Old Orchard au 2da 309

17th Avenue Montreal, Que. Canada
St. Jean Centre

CPD	EXP
2/1/51	10/9/51
	57

801 rue St. Pierre Montreal

1001 (1st floor)

CODE	COMPTE	EMPLACEMENT - NOM, PROFESSION, RÉSIDENCE					V. 1974 RCDZP	REF. V.	CATEGORIE D'ATTEMENT	SCOLAIRE		VALEUR EN DOLLARS			MUNICIPAL	REMARQUES
		DIV. CAD.	CADASTRE	SUBDIVISION	FRONT	PROFONDEUR				SUPERFICIE	ANNEE	TERR. P. C.	TERRAIN	BÂTISSE		
1001	43470600	2196-96 OLD ORCHARD AVE														
2002		10 177	P231		2440	9000										
3001									2B	1 281	7200	18750	25950	T R 1		
4204		MRS RENE LASNIER (STELLA CALONDE) 2196 OLD ORCHARD AV. H4A 3A8						5A	1							
4304																
1001	43470700	2190 OLD ORCHARD AVE														
2002		10 177	230		2500	9000										
3001									2A	1 281	7400	11000	18400	T R 1		
4213		MR. REINHARD RIEGLER, MECHANIC 2190 OLD ORCHARD AV. H4A 3A8						1A	1							
4613																
5701		ATT CANADA PERMANENT TRUST CO 606 DORCHESTER BL. O. W3B 1N4														
6702																
1001	43470800	2186-84 OLD ORCHARD AV.														
2002	A-4505c 5-5-70	10 177	229		2500	9000										
3001									2B	1 281	7350	18650	26000	T R 1		
4211		M GEORGES RACINE VERSO 2184 OLD ORCHARD AV. H4A 3A8						1F	1							
4611																
1001	43470900	2180-78 OLD ORCHARD AVE														
2002		10 177	228		2500	9000										
3001									2B	1 281	7350	24450	31800	T R 1		
4204		MME JEAN PAUL RENOUF (ANTOINETTE CECYRE) 2180 OLD ORCHARD AV. H4A 3A8						5F	1							
4604																
1001	43471000	2174-72 OLD ORCHARD AV.														
2002		10 177	227		2500	9000										
3001									2B	1 281	7350	22350	29700	T R 1		
4204		M ANDRE LEMIRE, FERBLANTIER 2174 OLD ORCHARD AV. H4A 3A8						1F	1							
4604																

434908-00

1F12.

4212 M. John Chen Yuan Huang, Ingénieur

4612 1736 av. Reclair Verdun, H4H 2N1

2F12.

4213 Mme John C. y. Huang (Marie Mei hi yong)

4613 1736 av. Reclair Verdun H4H 2N1

CERT.	CC	ST
24/7/80	5/5/80	93M

CODE	COMPTE	EMPLACEMENT - NOM, PROFESSION, RÉSIDENCE					MÉTRES	MÉTRES	MÉTRES	MÉTRES	MÉTRES	VALEUR EN DOLLARS			MUNICIPAL	REMARQUES	
		DIV. CAD.	CADASTRE	SUBDIVISION	FRONT	PROFONDEUR						SUPERFICIE	SCOLAIRE	TERR. P. C.			TERRAIN
1001	43471100	2138-46	OLD ORCHARD AVE														
2002		10 177	226	2500	9000	2,25000											
3001									28	1 281	7350	18850	26200	T R 1			
4201		MR RENEALD BOURQUE, CONSEILLER SYNDICAL															
4601		2146	OLD ORCHARD AV	H4A 3A8													
1001	43471200	2162-60	OLD ORCHARD AVE														
2002		10 177	225	2500	9000	2,25000											
3001									28	1 281	7350	18850	26200	T R 1			
4204		MR FRANCESCO TROIANO, GENTLEMAN															
4604		2162	OLD ORCHARD AVE	H4A 3A8													
1001	43471300	2156-54	OLD ORCHARD AVE														
2002		10 177	224	2600	9000	2,34000											
3001									28	1 281	7700	18500	26200	T R 1			
4212		MR SALVATORE BERULLA, SHOEMAKER															
4612		2154	OLD ORCHARD AV	H4A 3A8													
1001	43471400	2148-46	OLD ORCHARD AVE														
2002		10 177	223	2600	9000	2,34000											
3001									28	1 281	7700	18150	25850	T R 1			
4201		MME LEON BRISSON (THERESE MARTINI)															
4601		2146	OLD ORCHARD	H4A 3A8													
1001	43471500	2144-42	OLD ORCHARD AVE														
2002		10 177	222	2600	9000	2,34000											
3001									28	1 281	7700	16700	24400	T R 1			
4201		MRS WILLIAM J MITCHELL (ELIZABETH BAKER)															
4601		2142	OLD ORCHARD AV	H4A 3A8													
		ATT: Ennit Palange 390 Frontenac Boulevard des Ormeaux H9 3 1R5 f. 661 (18-1100) P.B.															

CODE	COMPTE	EMPLACEMENT - NOM, PROFESSION, RÉSIDENCE					C-3 MISE EN VUE	C-4 MISE EN VUE	C-5 MISE EN VUE	C-6 MISE EN VUE	C-7 MISE EN VUE	C-8 MISE EN VUE	C-9 MISE EN VUE	VALEUR EN DOLLARS			MUNICIPAL	REMARQUES	
		DIV. CAD.	CADASTRE	SUBDIVISION	FRONT	PROFONDEUR								SUPERFICIE	SCOLAIRE	TERR. P. C.			TERRAIN
1001	43471600	2136-34	OLD ORCHARD AV																
2002		10 177	221	2600	9000	2,34000													
3001																			
4201		MR HUGH A LEIGHTON, MECHANICAL DESIGNER																	
4301		1672 VAN HORNE OUTREMONT H2V 115																	
1001	43471700	2130-28	OLD ORCHARD AV																
2002		10 177	220	2600	9000	2,34000													
3001																			
4201		M JEAN DANIEL EIGENMANN, PHOTOGRAPHE																	
4301		2128 OLD ORCHARD H4A 3A8																	
1001	43471800	2124-22	OLD ORCHARD AVE																
2002		10 177	219	2600	9000	2,34000													
3001																			
4204		MRS LEO J. HAYWARD (MARY MURPHY)																	
4304		2124 OLD ORCHARD AVE H4A 3A8																	
1001	43471900	2116-15	OLD ORCHARD AVE																
2002		10 177	218	2600	9000	2,34000													
3001																			
4204		MRS LEO J. HAYWARD (MARY MURPHY)																	
4304		2124 OLD ORCHARD AVE H4A 3A8																	
1001	43472000	2114-10	OLD ORCHARD AV																
2002		10 177	217	2600	9000	2,34000													
2004		10 177	P214	2500	9000	1,61400													
2004				120	IRR														
2006		10 177	P215	000	2900	11800													
2006					IRR														
2099						4,07200													
3001																			
4204		MRS JOHN E LYALL (CAROLINE BURGESS LYALL)																	
4304		7 HUFFIELD DRIVE GUILDWOOD VILLAGE SCARBOROUGH ONT M1E																	
4704		1R3																	

CODE	COMPTE	EMPLACEMENT - NOM, PROFESSION, RÉSIDENCE					MÉTRES	MÉTRES	MÉTRES	MÉTRES	MÉTRES	MÉTRES	VALEUR EN DOLLARS			MUNICIPAL	REMARQUES
		DIV. CAD.	CADASTRE	SUBDIVISION	FRONT	PROFONDEUR							SUPERFICIE	CATÉGORIE BÂTIMENT	SCOLAIRE		
7001 7002	43472700																
1001 2002 3001	43472750																
4204 4304 9216 5316																	
7001																	
1001 2002 2002	43472800																
3001 4204 4304																	
6001 7001																	
1001 2002 2002	43474900																
3001 4211 4311																	
7001 7002 7003 7004 7005 7006																	
1001 2002 2004 2004	43475000																

CERT.	EFF.
12/10	20/10

CODE	COMPTE	EMPLACEMENT - NOM, PROFESSION, RÉSIDENCE					MÉTRES	MÉTRES	MÉTRES	MÉTRES	MÉTRES	SCOLAIRE		VALEUR EN DOLLARS			MUNICIPAL	REMARQUES
		DIV. CAD.	CADASTRE	SUBDIVISION	FRONT	PROFONDEUR						SUPERFICIE	CATÉGORIE BÂTIMENT	TERR. P. C.	TERRAIN	BÂTISSE		
2999	43475000						4,29000											
3001												4F	1 281	21000	21550	42550	T C	1
4212																		
4212																		
1001	43475100																	
2002																		
3001																		
4201																		
4201																		
4202																		
4203																		
4204																		
1001	43475200																	
2002																		
3001																		
4204																		
4204																		
1001	43475300																	
2002																		
3001																		
4201																		
4201																		
1001	43475400																	
2002																		
3001																		
4201																		
4201																		
4202																		
4202																		

43475200

382

Mlle Priscilla Plaque
2185 Oxford av H4A 2X7

1977

M. William Rose
2185 Oxford av H4A 2X7

CERT.	EFF.
194180	13/11/77

43475100

1A52

M. Daniel B. Pedron - Estimateur
5 McGill Rd Dollard des Ormeaux H9E 1W4

1A52

M. Constantino Kokimozidis
8792 Piquette Ave V. LaSalle

CERT.	EFF.
123180	11/11/77

CODE	COMPTE	EMPLACEMENT - NOM, PROFESSION, RÉSIDENCE					RECONN. RÉG.	RELEV.	CATEGORIE BÂTIMENT	SCOLAIRE		VALEUR EN DOLLARS			MUNICIPAL *	REMARQUES
		DIV. CAD.	CADASTRE	SUBDIVISION	FRONT	PROFONDEUR				SUPERFICIE	TYPE	TERR. P. C.	TERRAIN	BÂTISSE		
1001	43475600	2151-55 AVE MARCIL														
2002		10 176 9			2500	10000										
3001																
4201		MR PETER DELMANN						1A	2							
4601		P O BOX 248 VILLE MONT ROYAL H3P 3C5														
1001	43475600	2157-61 AVE MARCIL														
2002		10 176 10			2500	10000										
3001																
4201		MR PETER DELMANN						1A	2							
4601		P O BOX 248 VILLE MONT ROYAL H3P 3C5														
1001	43475700	2163-65 AVE MARCIL														
2002		10 176 11			2500	10000										
3001																
4205		MME YVES BELLEFEUILLE (COLETTE TANGUAY)						5F	1							
4605		2165 AVE MARCIL H4A 2Z2														
1001	43475800	2169-71 AVE MARCIL														
2002		10 176 12			2500	10000										
3001																
4204		MR GORDON A DAVIES, MANAGER						1A	1							
4604		6076 DE TERREBONNE H4A 1B9														
1001	43475900	2173-75 AVE MARCIL														
2002		10 176 13			2500	10000										
3001																
4204		MME FELIX DESROSIERS (ISABELLE FOURNIER)						5F	1							
4604		2175 AVE MARCIL H4A 2Z2														

CODE	COMPTE	EMPLACEMENT - NOM, PROFESSION, RÉSIDENCE					RECEP REC ***	CATÉGORIE D'IMMEUBLE	SCOLAIRE		VALEUR EN DOLLARS			MUNICIPAL *	REMARQUES	
		DIV. CAD.	CADASTRE	SUBDIVISION	FRONT	PROFONDEUR			SUPERFICIE	UN	FERR. P. C.	TERRAIN	BÂTISSE			TOTAL
1001	43476000	2179-01 AVE MARCIL														
2002		10 176	14		2500	10000	2,50000									
3001								28	1	281	6200	19600	27800	T R I		
4212		<i>Succession</i> MRS RALPH HARRIS / EURLAENE ACYNTNIA GREAVES /														
4612		2179 AV MARCIL H4A 222														
5701		ATTN GILTON ST JOHNSTON														
5702		1550 SHERBOURNE W #1220 H3G 1J1														
		ATTN Mrs Eugene Harber 430 East 34th Street Brooklyn, N.Y. 11203 F.621 (4-7-20) FB														
1001	43476100	2185-87 AVE MARCIL														
2002		10 176	15		2500	10000	2,50000									
3001								28	1	281	6200	23450	31650	T R I		
4201		MR BENJAMIN J COSSMAN														
4601		2187 MARCIL H4A 222														
4202		MRS BENJAMIN J COSSMAN (MARGO LABRADOR)														
4602		2187 MARCIL H4A 222														
1001	43476130	2193-95 AVE MARCIL														
2002		10 176	P14		1875	10000	1,87500									
3001								28	1	281	6150	14350	20400	T R I		
4201		MR ERROL SMITH, ELECTRICIEN														
4601		2193 AVE MARCIL H4A 222														
4202		MRS LUIGI LAPENNA (DAPHNE SMITH)														
4602		5267 AV MONTCLAIR H4V 2K9														
1001	43476160	2197-99 AVE MARCIL														
2002		10 176	P16													
2004		10 176	P17													
2999							1,87500									
3001								28	1	281	6150	13100	19250	T R I		
4204		MR THEODORES XANTHOUDAKIS, HELPER														
4604		7994 TURLEY V LASALLE H8N 2A4														
1001	43476200	2205-07 AVE MARCIL														
2002		10 176	P17		1250	10000	1,25000									
2004		10 176	P18		625	10000	62500									
2999							1,87500									

VERS

4347660

1951

H. Nicholas J. M. Lakes - Consulting Engineer
3634 Paul-Homme H4A 3H4

CERT.	APP.
2/11/51	2/11/51

CODE	COMPTE	EMPLACEMENT - NOM, PROFESSION, RÉSIDENCE					CATEGORIE RÉGIONALE	CATEGORIE MUNICIPALE	SCOLAIRE		VALEUR EN DOLLARS			REMARQUES		
		DIV. CAD.	CADASTRE	SUBDIVISION	FRONT	PROFONDEUR			SUPERFICIE	TERR. P. C.	TERRAIN	BÂTISSE	TOTAL			
3001	43476200															
4201		MISS BEATRICE BROWNING					3A	1								
4801		2205 AV MARCIL H4A 2Z2														
1001	43476250															
2002	A 29964 29-01-80	10	176	18	1875	10000	1,87500									
3001																
4201		M GEORGES BRUNELLE, DESSINATEUR					1F	1								
4801		CASE POSTALE 69 STATION VICTORIA H3Z 2V4														
1001	43476300															
2002		10	176	19	2500	10000	2,50000									
3001																
4201		M YVES LONGTIN, YOGA TEACHER					1F	1								
4601		2217 AV MARCIL H4A 2Z2														
4202		MME YVES LONGTIN (AMENITE ETIENNE)					2F	3								
4602		2217 AV MARCIL H4A 2Z2														
1001	43476400															
2002		10	176	20	2500	10000	2,50000									
3001																
4204		MR WOO TUNG DI, REST KEEPER					1A	1								
4804		2221 MARCIL H4A 2Z2														
1001	43476500															
2002		10	176	21	2500	10000	2,50000									
3001																
4204		MME CHARLÈTE DUGAL (DOLORES QUINTIN)					2F	2								
4804		45 AV SALFOUR V MONT ROYAL														
1001	43476600															

VERSO
 1F 1
 2F 3

42476250

1921

Anna M. Nicholas & H. J. Jones

Anna 363rd Blvd. Monrovia WA 384

DEPT.	OFF.
10101	29111

RECEIVED

CODE	COMPTE	EMPLACEMENT - NOM, PROFESSION, RÉSIDENCE					C	D	E	F	G	H	SCOLAIRE			VALEUR EN DOLLARS			MUNICIPAL	REMARQUES	
		DIV CAD.	CADASTRIQUE	SUBDIVISION	FRONT	PROFONDEUR							SUPERFICIE	CATÉGORIE	DATE	TERR.	TERRAIN	BÂTISSE			TOTAL
2002	43476600	10 176	22	2500	10000	2,50000															
3001													28	1 281	8200	18750	26950	T R 1			
4211		M RENE DUCLOS, JOURNALIER																			
4611		2235 AV MARCIL H4A 222																			
4212		MME RENE DUCLOS (GEORGETTE LABRANCHE)																			
4612		2235 AV MARCIL H4A 222																			
1001	43476700	2237-39 AVE MARCIL																			
2002		10 176	23	2500	10000	2,50000															
3001													28	1 281	8200	19300	27500	T R 1			
4201		MME BERNARD LAURENDEAU (MADELEINE BEAUVAIS)																			
4601		2237 MARCIL H4A 222																			
1001	43476800	2245-47 AVE MARCIL																			
2002		10 176	24	2500	10000	2,50000															
3001													28	1 281	8200	20850	29050	T R 1			
4201		MR WILLIAM GRIFFIN JR, ACCOUNTANT																			
4601		2247 MARCIL AV H4A 222																			
4202		MISS MAVIS J H GRIFFIN																			
4602		2247 MARCIL AV H4A 222																			
1001	43476900	2249-51 AVE MARCIL																			
2002		10 176	25	2500	10000	2,50000															
3001													28	1 281	8200	20850	29050	T R 1			
4204		M ADRIEN LAUZON																			
4604		2251 AV MARCIL H4A 222																			
4207		MME ADRIEN LAUZON (GEORGETTE FOURNIER)																			
4607		2251 AV MARCIL H4A 222																			
1001	43477000	2253-55 AVE MARCIL																			
2002		10 176	26	2500	10000	2,50000															
3001													28	1 281	8200	20850	29050	T R 1			
4211		MR THOMAS J MURPHY, CLERK																			
4611		2253 MARCIL H4A 222																			

CODE	COMPTE	EMPLACEMENT - NOM, PROFESSION, RÉSIDENCE					CATÉGORIE MÂTIMENT	SCOLAIRE	VALEUR EN DOLLARS			REMARQUES	
		DIV. CAD.	CADASTRE	SUBDIVISION	FRONT	PROFONDEUR			SUPERFICIE	TERRAIN	BÂTISSÉ		TOTAL
1001	43477100	2259-61 AVE MARCIL											
	<i>7-81285</i>												
2002	<i>17-10-80</i>	10	176	27	2500	10000	2,50000						
3001								2B	1	281	8200	17050	25250 T R I
4201	Mlle FRANCINE MONTPETIT 273												
4601	2251 AV MARCIL H4A 212												
4202	Mlle LINDA WATTS 173												
4602	2261 AV MARCIL H4A 222												
1001	43477200	2265-67 AV MARCIL											
2002		10	176	28	2500	10000	2,50000						
3001								2B	1	281	8200	17050	25250 T R I
4211	M REY TALLENTINE, PROFESSEUR												
4611	2267 AV MARCIL H4A 222												
1001	43477300	2271-73 AVE MARCIL											
2002		10	176	29	2500	10000	2,50000						
3001								2B	1	281	8200	17800	26000 T R I
4201	M LORENZO ABBATIELLO, JOURNALIER												
4601	2271 MARCIL H4A 222												
4202	M ANTONIO ABBATIELLO, CUISINIER												
4602	494 NOTRE DAME NORD THETFORD MINES												
1001	43477400	2277-79 AV MARCIL											
2002		10	176	30	2500	10000	2,50000						
3001								2B	1	281	8200	17800	26000 T R I
4204	M ANTONIO MONTESANO, PEINTRE												
4604	2279 AV MARCIL H4A 222												
1001	43477500	2283-85 AVE MARCIL											
2002	<i>A - 54022</i>	10	176	31	2500	10000	2,50000						
3001	<i>23-12-80</i>							2B	1	281	8200	12250	20450 T R I
4206	M ALFRED COOKSON, FERMIER												
4606	1276 RL STE MARIE MASCOCHE JON 100												
4206	M GORDON COOKSON, FERMIER												

VERS

43477500

1871

4201 St. Louis Avenue

4601 1304 St. Antoine H3C 1C2

2A71

4202 St. Louis Avenue (Mary Kember)

4602 1304 St. Antoine H3C 1C2

1A72

4203 St. Anthony Avenue

4603 4241 North Est. 30th Ave. Fort. Lauderdale

Fla 33309

CERT.	REF.
13581	123-1250

CODE	COMPTE	EMPLACEMENT - NOM, PROFESSION, RÉSIDENCE					C.A.	N°	C.A.	N°	SCOLAIRE		VALEUR EN DOLLARS			REMARQUES
		DIV. CAD.	CADASTRE	SUBDIVISION	FRONT	PROFONDEUR					SUPERFICIE	TERR.	BÂTISSE	TOTAL	MUNICIPAL	
4206 4207 4208	43477500	1144 BL STE MARIE MASCOUCKE JON 100														
		Mlle Verna Cookson														
		Mlle Olive Cookson														
1001 2002 3001	43477600	2299-93 AV MARCIL														
		10 176 32			2500	10000										
										2C	1 281	8200	12600	20800	T R I	
4201 4601		M VINCENTO STASI, JOURNALIER														
		2271 MARCIL M4A 222														
1001 2002 3001	43477700 A-41010 11-2-80	2295-97 AV MARCIL														
		10 176 33			2500	9000										
										2B	1 281	7350	13200	20550	T R I	
4202 4602		M GEORGE BRUNELLE														
		3460 CONNAUGHT AV														
1001 2002 3001	43477800	LOT AV MARCIL														
		10 176 34			2500	9000										
										7B	2 281	7450		7450	T V I	
4212 4612		CLARKE MACGILLEVRAI WHITE FUNERAL DIRECTORS LIMITED														
		5644 BANNANTYNE AV VERDUN M4H 1G6														
1001 2002 3001	43477900	LOT AV MARCIL														
		10 176 35			2500	9000										
										7B	2 281	7450		7450	T V I	
4214 4614		CLARKE MAC GILLIVRAY WHITE FUNERAL DIRECTORS LTD														
		5644 BANNANTYNE AV VERDUN M4H 1G6														
1001 2002 3001	43478000	LOT AV MARCIL														
		10 176 36			2500	9000										
										7B	2 281	7450		7450	T V I	

VERS

4247700

1281

4201 M. Nicholas A. H. Toke

4201 2034 Paul. Himmone H4A3116

CEST.	EFF.
10/18/50	11/2/50

RELEASO

CODE	COMPTE	EMPLACEMENT - NOM, PROFESSION, RÉSIDENCE						C.C.	C.C.	C.C.	C.C.	SCOLAIRE		VALEUR EN DOLLARS			MUNICIPAL	REMARQUES	
		DIV. CAD.	CADASTRE	SUBDIVISION	FRONT	PROFONDEUR	SUPERFICIE					CATÉGORIE BÂTIMENT	TERR. P. C.	TERRAIN	BÂTISSE	TOTAL			
4204 4604	43478400	MR HARINUS CHRISTANSEN, PAINTER																	
		3807 AV MARCIL H4A 225																	
	1001	3815 AVE MARCIL																	
2002 2302		10 176 P226			2470	10000	2,45000												
	3001				2430														
4201 4501	43478500	M PIERRE TREMBLAY, PROFESSEUR										2A	1 281	9600	29700	39300	T R 1		
		371 WILDER SUTREMONT 3815 Marcel H4A 225 600(30-5-80)St.																	
1001	43478600	3821 AVE MARCIL																	
2002		10 176 227			2500	10000	2,50000												
	3001																		
4204 4604		MR JAMES C LAFFOLEY, MANAGER																	
		3821 AV MARCIL H4A 225																	
1001	43478700	3827 AVE MARCIL																	
2002		A-4101 28-2-80			2500	10000	2,50000												
	3001	A-41012 29-2-80																	
4204 4604		MRS JAMES KIERAN (ELSIE MICHAELS)																	
		3827 AV MARCIL H4A 225																	
1001	43478800	3833 AVE MARCIL																	
2002		10 176 229			2500	10000	2,50000												
	3001																		
4211 4611		MR GEORGES JERZY PAWULSKI, ARCHITECT.																	
		3833 MARCIL AV H4A 225																	
4212 4612		MRS GEORGES JERZY PAWULSKI (ELIZABETH WYDERKOWSKA)																	
		3833 MARCIL AV H4A 225																	
1001	43478900	3839 AVE MARCIL																	
2002		10 176 230			2500	10000	2,50000												

42-178700

ANNULÉ

1A21

43478400

1FE1

4202 M. A. Julian Sargisson

4201 H. Michel Christian

402 3827 Marcel H4A 2Z5

4601 3809 av. Marcel H4A 2Z5

2A21

3FE1

4203 Mme M. Julian Sargisson (Janet L. Scholesfield)

4202 Mlle Marion Bourgeois

402 3827 Marcel H4A 2Z5

4602 3809 av. Marcel H4A 2Z5

CERT.	EFF.
21/6/80	29/2/81

CERT.	EFF.
17-3-81	23-10-80

42-178700

5A22

4301 Mme Harry M. Gaudin (Phyllis Regis Kiegan)

401 101 Overlake Park Burlington Vermont USA

ANNULÉ

CERT.	EFF.
21/6/80	29/2/81

43478700

ANNULÉ

1A21

4201 M. A. Julian Sargisson

401 3827 Marcel H4A 2Z5

2A21

4202 Mme M. Julian Sargisson (Janet L. Scholesfield)

CERT.	EFF.
22/2/80	28/2/80

ANNULÉ

CODE	COMPTE	EMPLACEMENT - NOM, PROFESSION, RÉSIDENCE					P. C. A. S. T. C.	P. C. A. S. T. C.	P. C. A. S. T. C.	P. C. A. S. T. C.	P. C. A. S. T. C.	SCOLAIRE		VALEUR EN DOLLARS			MUNICIPAL	REMARQUES		
		DIV. CAD.	CADASTRE	SUBDIVISION	FRONT	PROFONDEUR						SUPERFICIE	EX. 100	TERR. P. C.	TERRAIN	BÂTISSE			TOTAL	
3001	43478900											2A	1	2B1	9850	25700	35550	T R I		
4216	A. 41013	MME JACQUES ROY (MADELEINE BEAUDET)																		
4816	20-5-20	3839 AV MARCIL H4A 2Z5																		
		VERSO																		
1001	43479000	3843 AV MARCIL																		
2002	A. 41014	10 176	231		2500	10000	2,50000													
3001	1-2-20																			
4201		M ROGER MORELLEC																		
4202		MME MONIQUE HUGUET																		
4602		410 DU CHAMPS DE MARS H2Y 1B4																		
		VERSO																		
7001		RUELLE																		
7002		AV NOTRE DAME DE GRACE																		
1001	43479100	4021 AVE MARCIL																		
2002		10 176	386-1		800	10250	81900													
2002						10240														
2004		10 176	386-2		2400	10240	2,54200													
2004						10200														
2999								3,36100												
3001																				
4204		MR DAVID L GARHAISE, CHEMIST																		
4604		4021 AV MARCIL H4A 2Z7																		
		VERSO																		
1001	43479200	4027 AVE MARCIL																		
2002		10 176	387-1		2300	1BR	2,42700													
2004		10 176	386-3		100	10200	10200													
2006		10 176	387-2		420	8199	34000													
2006						8190														
2999								2,86900												
3001																				
4204		MME HUBERT DESAUTELS (GISELE BRETON)																		
4604		4027 MARCIL H4A 2Z7																		
		VERSO																		
1001	43479300	4035 AVE MARCIL																		
2002		10 176	387-3		210	9190	23100													
2002						8110														
2004		10 176	388-1		1400	8105	10900													
2006		10 176	367-4		210	2400	5700													

43479100

3FE1

Mlle Gisèle Thummes - Professeur

~~4400 boul. St-Hubert no 1134 2K7~~

4021 ave. Marcel H4A 2Z7 (EGE 305/70) S

CERT.	EFF.
20/1/70	13/1/74

43479200

1AF1

M. James E. Bouchard

~~4401 2155 St-Hubert K6 H3H 2G8~~

3739 Ave. Marcel H4A 2Z5

SAGE

Mme James E. Bouchard (Diane Fleming)

~~4402 2155 St-Hubert K6 H3H 2G8~~

3839 Ave. Marcel H4A 2Z5 (EGE 24/10/70) S

CERT.	EFF.
21/1/70	27/2/71

43479300

1FE1

M. Raymond Brassens

4603 1475 Bejartie H4S 1W1

CERT.	EFF.
10/6/70	18/6/70

1E120

1E120

CODE	COMPTE	EMPLACEMENT - NOM, PROFESSION, RÉSIDENCE						SCOLAIRE	VALEUR EN DOLLARS			MUNICIPAL	REMARQUES	
		DIV. CAD.	CADASTRE	SUBDIVISION	FRONT	PROFONDEUR	SUPERFICIE		TERRE	BÂTISSE	TOTAL			
1001	43479700		4063-65 AVE MARCIL											
2002		10 176	491		600	10060								
2002					IRR									
2004		10 176	490		2500	10020								
2004					IRR									
2999														
						3,14000								
3001														
4204			M ARTHUR LEROUX, BOUCHER, USUFRUITIER											
4604			4542 EARNSCLIFFE AV H3X 2P2											
1001	43479800		4067-69 AVE MARCIL											
2002		10 176	489		2500	10020								
2002					IRR									
2004		10 176	488		660	9911								
2004					IRR									
2999														
						3,15100								
3001														
4201			MME DONAT BEAUPRE (AURORE BROUILLET)											
4601			4069 AV MARCIL H4A 2Z7											
			att Françoise Beupré											
			1033 De Bellme Boucherville 543 524 cur 19-3-80 (6-1-80)											
1001	43479900		4077-79 MARCIL											
2002		10 176	487		660	9911								
2002					IRR									
2004		10 176	486		2500	IRR								
2999														
						2,56900								
						3,14200								
3001														
4203			ESTATE CHIPMAN M DRURY, INGENIEUR											
4603			4079 MARCIL H4A 2Z7											
1001	43480000		4081-85 AV MARCIL											
2002		10 176	484		200	IRR								
2004		10 176	479		400	7900								
2006		10 176	485		2500	IRR								
2999														
						12700								
						31600								
						2,63900								
						3,08200								
3001														
4203			M MICHEL LORD 1/4, JOURNALISTE											
4603			4081 Marcell H4A 2Z7											
4204			4925 DE LAISONNEUVE WESTMOUNT H3Z 1W9											
4205			M PASCAL ASSATHIANY 1/4											
4206			MME PASCAL ASSATHIANY (SYLVIE TARD 1/4)											
4606			MME MICHEL LORD (CATHERINE TARD 1/4)											
			4925 DE LAISONNEUVE WESTMOUNT H3Z 1W9											
			4081 Marcell H4A 2Z7											

43479700

(F.J.)

M. Marcel Leroux, administrateur
4572 Carrecliff H3X 2P2

CRST	EPF	6015
1380	1180	

43479800

1821

4203 M. Jack Mitchellman 1/4

4202 4194 Marcel 449 226 4667 Marcel 449 227
Bill (7.11.12) 384

4203 Mme Jack Mitchellman (Brookman Brooks) 1/4

4203 4194 Marcel 449 226

1821

4201 M. Joshua Brooks 1/2

4204 4205 Douglas av H3X 3P6

CRST	EPF	
14180	14180	

AFM20

CODE	COMPTE	EMPLACEMENT - NOM, PROFESSION, RÉSIDENCE					CATEGORIE BÂTIMENT	SCOLAIRE		VALEUR EN DOLLARS			MUNICIPAL	REMARQUES	
		DIV. CAD	CADASTRE	SUBDIVISION	FRONT	PROFONDEUR		SUPERFICIE	PAVÉ	TERR. P. C.	TERRAIN	BÂTISSE			TOTAL
1001	43480100	4089 AV MARCIL													
2002		10	176	478	400	7900					31600				
2002					2400	IRR									
2004		10	176	477	2800	9920					2,46200				
2999											2,77800				
3001									2A	1	2B1	9950	29700	39650 T R 1	
4201		MR GUSTAV A KIRNER, INGENIEUR CIVIL													
4201		4089 AV MARCIL H94 227													
1001	43480200	4095 MARCIL AVE													
2002		10	176	476	2400	9900					2,46100				
2002					2800	IRR									
2004		10	176	475	400	7900					31600				
2999											2,77700				
3001									2A	1	2B1	9950	25300	35250 T R 1	
4212		M ROBERT HERCIER													
4212		4095 AV MARCIL H94 227													
4213		MME ROBERT HERCIER (MARIE THERESE GIRARDIN)													
4213		4095 AV MARCIL H94 227													
1001	43480300	4101 AVE MARCIL													
2002		10	176	474	2400	IRR					246,00000				
2002					2800	9916									
2004		10	176	474	400	7900					31600				
2999											2,77600				
3001									2A	1	2B1	9950	26850	36800 T R 1	
4204		MR JAMES WAREHAM, SALESMAN													
4204		4101 AV MARCIL H94 227													
4207		MR GERALD JOHN WAREHAM, C A													
1001	43480400	4107 AVE MARCIL													
2002		10	176	472	2400	9916					2,46000				
2004		10	176	471	2800	IRR					31600				
2004					400	7900									
2999											2,77600				
3001									2A	1	2B1	9950	26500	36450 T R 1	
4211		MR KLEMENS MUSZYNSKI, MANAGER													
4211		4107 AVE MARCIL H94 227													

CODE	COMPTE	EMPLACEMENT - NOM, PROFESSION, RÉSIDENCE					C	D	E	F	G	H	I	VALEUR EN DOLLARS			MUNICIPAL	REMARQUES
		DIV. CAD.	CADASTRE	SUBDIVISION	FRONT	PROFONDEUR								SUPERFICIE	TERRAIN	BÂTISSE		
1001	43480500																	
		4115 AV MARCIL																
2002			10 176	470	400	7900				31600								
2004			10 176	469	2400	IRR				2,46000								
2004					2800	9913												
2999										2,77600								
3001																		
4212		MR MORRIS SHARES, PROFESSOR																
4612		4115 AV MARCIL H4A 227																
4213		MRS MORRIS SHARES (TERRY BARON)																
4613		4115 AV MARCIL H4A 227																
1001	43480600																	
		4121 AVE MARCIL																
2002			10 176	467	400	7900				31600								
2004			10 176	468	2400	9913				2,45900								
2004					2800	IRR												
2999										2,77500								
3001																		
4204		MR WILLIAM GALLESSEY, SALESMAN																
4604		4121 MARCIL AV H4A 227																
1001	43480700																	
		4127 AVE MARCIL																
2002			10 176	466	400	7900				31600								
2004			10 176	465	2400	IRR				2,45900								
2004					2800	9990												
2999										2,77500								
3001																		
4211		MR PIERRE BRILLON, INGENIEUR																
4611		4127 AV MARCIL H4A 227																
1001	43480800																	
		4133 AVE MARCIL																
2002			10 176	463	240	9990				2,45600								
2002					2800	IRR												
2004			10 176	464	400	7900				31600								
2999										2,77400								
3001																		
4204		MR JOHN J A WALLING, DIRECTOR																
4604		4133 AVE MARCIL H4A 227 N30-307. 47 St. Catherine St. W. 1211-7014																
		3620 Ridgewood # 304 H30-103 F&S (12/18) p																

VERSO

4440700

18/1

H. Peter Brown - Recherche
4127 av. Marcel H4A 2Z7

29/1

Marie Peter Brown (Kosmelia Kaut)
4127 av. Marcel H4A 2Z7

CEST. 1 EFF.
22.10.1971

[Handwritten signature]

CODE	COMPTE	EMPLACEMENT - NOM, PROFESSION, RÉSIDENCE					P.A.S. (M ²)	P.C.E. (%)	REF. V.	CATEGORIE D'IMMEUBLE	SCOLAIRE		VALEUR EN DOLLARS			MUNICIPAL	REMARQUES
		DIV. CAD.	CADASTRE	SUBDIVISION	FRONT	PROFONDEUR					SUPERFICIE	TERR. P. C.	TERRAIN	BÂTISSE	TOTAL		
1001	43480900																
2002					400	7900											
2004					2400	IRR											
2004					2800	9930											
2999																	
3001										2A	1	281	9950	25850	35800	T R 1	
4201																	
4601																	
4202																	
4602																	
1001	43481000																
2002					340	8100											
2004					2060	9911											
2004					2600												
2006					230	8100											
2999																	
3001										2A	1	281	9300	33050	42350	T R 1	
4204																	
4604																	
1001	43481100																
2002					570	8100											
2004					IRR	IRR											
2999																	
3001										2B	1	281	10550	32650	43200	T R 1	
4204																	
4604																	
1001	43481200																
2002					IRR	IRR											
2004					600	8100											
2999																	
3001										2B	1	281	10700	31450	42150	T R 1	
4201																	
4601																	
4202																	
4602																	

43481000

1021

4201 Mr. Harold B. Neil Grace

4661 4145 Dorval H.A. - 217

3021

4202 Mr. Louis Marie Grace

4662 4145 Dorval H.A. - 217

3021
4/10/45

CODE	COMPTE	EMPLACEMENT - NOM, PROFESSION, RÉSIDENCE						CATÉGORIE BÂTIMENT	VALEUR EN DOLLARS			REMARQUES	
		DIV. CAD.	CADASTRE	SUBDIVISION	FRONT	PROFONDEUR	SUPERFICIE		TERR.	BÂTISSE	TOTAL		
1001	43481300	4165-67 AVE MARCIL											
2002		10 176	440		600	8100				48600			
2004		10 176	541		2435	9940				2,52900			
2004					IRR								
2999										3,01500			
3001							26	1 281	10700	31300	42000	T R I	
4204		MISS CARA NELSON											
4804							2A						
1001	43481400	4169-71 AVE MARCIL											
2002		10 176	442		2435	9944				2,44900			
2002					IRR								
2004		10 176	413-2		450	1600				8300			
2004										1851			
2006		10 176	413-1		600	1620				45800			
2006					450	1820							
2008		10 176	443		150	1880				2800			
2999										3,01800			
3001							26	1 281	10700	31300	42000	T R I	
4202		MR DONALD WORDSWORTH											
4602							1A						
4203		MRS DONALD WORDSWORTH (LESLIE A SUTTON)											
4603							2A						
1001	43481500	4179-81 AV MARCIL											
2002		10 176	416		600	9950				54100			
2002					IRR								
2004		10 176	414		2500	9958				2,64500			
2004					IRR								
2999										3,06600			
3001							26	1 281	11000	34050	45050	T R I	
4202		M MATHIEU RICHARD											
4602							1F						
1001	43481600	4153-85 AVE MARCIL											
2002		10 176	416		2500	9958				2,54600			
2002					IRR								
2004		10 176	417		600	9967				54200			
2004					IRR								
2999										3,08800			

CODE	COMPTE	EMPLACEMENT - NOM, PROFESSION, RÉSIDENCE						CATEGORIE BÂTIMENT	SCOLAIRE			VALEUR EN DOLLARS			MUNICIPAL	REMARQUES
		DIV. CAD.	CADASTRE	SUBDIVISION	FRONT	PROFONDEUR	SUPERFICIE		DATE	TECH. T. C.	TERRAIN	BÂTISSE	TOTAL			
3001	43481600							28	1	281	11000	33050	44050	T R 1		
4211		M LUCIEN MORIN, PROFESSEUR						IF								
4811		4185 AV MARCIL H4A 227														
1001	43481700	4191-93 AVE MARCIL														
2002		10	176	419	600	9967	53700									
2002					IRR											
2004		10	176	419	2500	9973	2,55300									
2004					IRR											
2999							3,09000									
3001								28	1	281	11000	33050	44050	T R 1		
4211		MME CLEMENT PICARD (MONIQUE HENAUULT)						5F								
4811		4191 AV MARCIL H4A 227														
1001	43481800	4195-97 MARCIL														
2002		10	176	420	2500	9973	2,55400									
2002					IRR											
2004		10	176	421	600	9980	53900									
2004					IRR											
2999							3,09300									
3001								28	1	281	11000	36300	47300	T R 1		
4204		M ADELARD GERMAIN, TAILLEUR VERSO						IF								
4804		4197 MARCIL H4A 227														
1001	43481900	4205-07 AVE MARCIL														
2002		10	176	422	600	9980	54300									
2002					IRR											
2004		10	176	423	2500	9987	2,56100									
2004					IRR											
2999							3,09400									
3001								28	1	281	11000	36300	46300	T R 1		
4204		M FRANCOIS LEMANS, COMMIS						IF								
4804		4205 MARCIL H4A 227														
1001	43482000	4209-11 AVE MARCIL														
2002		10	176	425	600	9994	54400									
2002					IRR											
2004		10	176	424	2500	9987	2,55300									
2004					IRR											

434818-00

ANNULÉ

CANI.

4201 B. h. 5. Proquestes Rd

4601 555 St. Dorchester O.

CERT.	EFF.	ST.
22/3/80	7/6/80	93A

43481800

IFI

4202 Mc Adèle St. Lacombe

4609 4197 Marcell H4A 2Z7

CERT.	EFF.
30 3 81	6 80

CODE	COMPTE	EMPLACEMENT - NOM, PROFESSION, RÉSIDENCE					RECEVOIR	REFF.	CATEGORIE BAYMENT	SCOLAIRE		VALEUR EN DOLLARS			MUNICIPAL	REMARQUES	
		DIV. CAD.	CADASTRE	SUBDIVISION	FRONT	PROFONDEUR				SUPERFICIE	TERRE	TERR.	TERRAIN	BÂTISSSE			TOTAL
2999	43482000						3,09700										
3001								2B	1	2B1	11000	34250	45250	T R I			
4211		MME GERARD BROUSSEAU (JEANNE LEHIEUX)															
4411		2209 AV MARCIL H4A 227															
1001	43482100																
2002							54500										
2002		10 176	426		600	9994											
2004							IRR										
2004		10 176	427		2500	10010	2,55400										
2999							IRR										
							3,09900										
3001								2B	1	2B1	11000	34050	45050	T R I			
4205		M SAMUEL LERIKOS, GERANT															
4605		4221 MARCIL H4A 227															
4206		MME MARGARET SQUIBB, INFIRMIERE															
4606		4221 MARCIL H4A 227															
1001	43482200																
2002							54500										
2002		10 176	429		600	10080											
2004							IRR										
2004		10 176	426		2500	10010	2,55600										
2999							IRR										
							3,10100										
3001								2B	1	2B1	11050	36200	47250	T R I			
4202		MR GEORGE VAZENIOS, RESTAURATEUR															
4602		4223 MARCIL H3N 2J3															
4203		MRS LEONIDAS LOUIS VAZENIOS (POTA KANELLIAS)															
4603		4223 MARCIL H3N 2J3															
1001	43482300																
2002							2,56000										
2002		10 176	431		2500	10016											
2004							IRR										
2004		10 176	430		600	10080	54400										
2999							IRR										
							3,10400										
3001								2B	1	2B1	11050	32950	45000	T R I			
4211		MME A JOHN MCCARRON (MARGUERITE BARIL)															
4611		4069 DE TERREBONNE H4A 189															

VERSO

1848100

1521

M Louis Duvion - Keteim

1311 St Louis St HHA 246

4121 Havel HHA 237 H.H. (M) / L. (W)

M Aug Duvion Insentens

131 St Jean Aylomer HHA 519

CERT	REF.
1107	131114
5/21	

CODE	COMPTE	EMPLACEMENT - NOM, PROFESSION, RÉSIDENCE					CATEGORIE D'IMMEUBLE	SCOLAIRE		VALEUR EN DOLLARS			MUNICIPAL	REMARQUES	
		DIV. CAD.	CADASTRE	SUBDIVISION	FRONT	PROFONDEUR		SUPERFICIE	PRINC.	TERR. P. C.	TERRAIN	BÂTISSE			TOTAL
1001	43482400	4237-39 AVE MARCIL													
2002		10 176 432			2500	10016									
2002					IRR										
2004		10 176 433			500	10016									
2004					IRR										
2999						3,10600									
3001								2B	1	281	11050	32950	44000	T R 1	
4201		M YVON PARE, INGENIEUR													
4601		5342 OUSQUETTE H4A 104													
5701		ATT ASSURANCE VIE DESJARDINS													
5702		200 AVE DES COMMANDEURS LEVIS QUEBEC G6V 4Y1													
1001	43482500	4251 AVE MARCIL													
2002		10 176 434			IRR	IRR	54500								
2004		10 176 433			11300	10060	11,35600								
2004					11340	8050									
2006		10 176 432			3595	160	5700								
2999							11,95800								
3001								3A	1	281	92850	181400	234250	T R 1	
4211		MISS JANIS COHEN													
4611		190 PAGNUELLO OUTREMONT H2V 3C2						3A	2						
5701		ATT GARDENOALE REALTIES													
5702		6484 AVE VICTORIA #300 H3W 2S8													
7001		WONKLAND AVE													
1001	43482600	LOT AV MARCIL													
2002		10 176-3 130			7500	10003	7,50100								
2002						10000									
3001								7B	2	281	27000		27000	T V 1	
4211		MONTRÉAL CREDIT JEWELLERS QUEBEC INC													
4611		4531 CIRCLE RD H3W 1Y7						CA	1						
1001	43482700	4345 AV MARCIL													
2002		10 176-3 108			5500	10000	5,51500								
2002					5558										
3001								1B		281	13700	52150	65850	E09 18-5	
4204		ST JOHN'S ESTOVIAN EVANGELICAL LUTHERIAN CHURCH													
4604		3435 KINGSTON AV H4A 2J5						SA	1						

CODE	COMPTE	EMPLACEMENT - NOM, PROFESSION, RÉSIDENCE					CATEGORIE D'IMMEUBLE	DATE	SCOLAIRE		VALEUR EN DOLLARS			MUNICIPAL	REMARQUES
		DIV. CAD.	CADASTRE	SUBDIVISION	FRONT	PROFONDEUR			SUPERFICIE	TERR.	BÂTISSE	TERRAIN	BÂTISSE		
6001	43482700		56-158												
1001	43482850		4353 55 MARCIL												
2002			10 176-8	107		5000	10000	5,00000							
3001									28	1 281	16000	61150	77150	T R 1	
4211			MR MAREK MARC ZADARNOWSKI, ENGINEER					1A	1						
4212			4355 MARCIL H4A 229												
4612			MRS MAREK MARC ZADARNOWSKI (EWA SZAPKOWSKA)					4A	1						
			4355 MARCIL H4A 229												
1001	43482900		4363-65 MARCIL AVE												
2002			10 1768	117		3313	10000	3,33300							
3001									28	1 281	10700	44100	54800	T R 1	
4205			MRS BHADUR BHATLA (SUDERSHAN CHAI), PROFESSEUR					5A	1						
4605			4363 MARCIL H4A 229												
1001	43483000		4367-69 AVE MARCIL												
2002			10 1768	116		3333	10000	3,33300							
3001									28	1 281	10700	41250	51950	T R 1	
4204			MME CONRAD LABERGE (JEANNE RIVET)					5F	1						
4604			4369 AV MARCIL H4A 229												
1001	43483100		4375-77 AVE MARCIL												
2002			10 1768	118		3333	10000	3,33300							
3001									28	1 281	10700	38250	48950	T R 1	
4201			M PAUL GISEAL					1F	1						
4601			4377 MARCIL H4A 229												
			4375 MARCIL H4A 229 FLOOR 15-10-80												
1001	43483200		4379-81 AVE MARCIL												
2002			10 1768	119		3340	10000	3,33300							
3001									28	1 281	10700	38250	48950	T R 1	

CODE	COMPTE	EMPLACEMENT - NOM, PROFESSION, RÉSIDENCE						C-000-030 R-000-010 R-000-020 R-000-030 R-000-040 R-000-050 R-000-060 R-000-070 R-000-080 R-000-090 R-000-100 R-000-110 R-000-120 R-000-130 R-000-140 R-000-150 R-000-160 R-000-170 R-000-180 R-000-190 R-000-200 R-000-210 R-000-220 R-000-230 R-000-240 R-000-250 R-000-260 R-000-270 R-000-280 R-000-290 R-000-300 R-000-310 R-000-320 R-000-330 R-000-340 R-000-350 R-000-360 R-000-370 R-000-380 R-000-390 R-000-400 R-000-410 R-000-420 R-000-430 R-000-440 R-000-450 R-000-460 R-000-470 R-000-480 R-000-490 R-000-500 R-000-510 R-000-520 R-000-530 R-000-540 R-000-550 R-000-560 R-000-570 R-000-580 R-000-590 R-000-600 R-000-610 R-000-620 R-000-630 R-000-640 R-000-650 R-000-660 R-000-670 R-000-680 R-000-690 R-000-700 R-000-710 R-000-720 R-000-730 R-000-740 R-000-750 R-000-760 R-000-770 R-000-780 R-000-790 R-000-800 R-000-810 R-000-820 R-000-830 R-000-840 R-000-850 R-000-860 R-000-870 R-000-880 R-000-890 R-000-900 R-000-910 R-000-920 R-000-930 R-000-940 R-000-950 R-000-960 R-000-970 R-000-980 R-000-990 R-000-1000	CATEGORIE D'IMMEUBLE	SCOLAIRE		VALEUR EN DOLLARS			MUNICIPAL	REMARQUES						
		DIV. CAD.	CADASTRE	SUBDIVISION	FRONT	PROFONDEUR	SUPERFICIE			DATÉ	TEMP. P.C.	TERRAIN	BÂTISSE	TOTAL								
4211 4411	43483200	VINCENT FRECHETTE 4381 AV MARCIL H4A 2Z9						IF														
1001 2002 3001	43483300	4387-29 AVE MARCIL 10 1768 113 3340 10000 3,33300																				
4202 4602		M WILLIAM MASSICOTTE, PROFESSEUR 4387 AVE MARCIL H4A 2Z9 4387 av. marcil H4A 2Z9 4681 (H-H-80) plm						IF														
1001 2002 3001	43483400	4391-93 AVE MARCIL 10 1768 112 3340 10000 3,33300																				
4204 4604		M ABRAHAM PFEFER, DESSINATEUR 4393 AV MARCIL H4A 2Z9						IF														
1001 2002 3001	43483500	4401-03 AVE MARCIL 10 1768 102-2 3500 10000 3,50000																				
4207 4607		MRS THOMAS G HAWKINS (KATHLEEN ANN O BRYAN), RETIRED 4401 MARCIL H4A 2Z9						SA														
1001 2002 2004 2999	43483600	4405-07 AV MARCIL 10 1768 102-1 1500 10000 1,50000 10 1768 101-2 1800 10000 1,80000 3,30000																				
1001 4204 4604	43483700	4411-15 AVE MARCIL 10 1768 101-1 3200 10000 3,20000 10 1768 100-3 100 10000 10000 3,30000																				

CODE	COMPTE	EMPLACEMENT - NOM, PROFESSION, RÉSIDENCE					CATÉGORIE BÂTIMENT	SCOLAIRE		VALEUR EN DOLLARS			MUNICIPAL	REMARQUES		
		DIV. CAD.	CADASTRE	SUBDIVISION	FRONT	PROFONDEUR		SUPERFICIE	S	F. C.	TERRAIN	BÂTISSE			TOTAL	
3001	43463700															
4204		M J RICHARD DEBERGER, CONTRÉMAÎTRE														
4204		4411 AV MARCIL H4A 2Z9														
1001	43463800	4417-19 AVE MARCIL														
2002		10 176B	100-2		3300	10000										
3001																
4201		M MICHEL VAN DER REST														
4201		4419 AV MARCIL H4A 2Z9														
1001	43463900	4435-37 AV MARCIL														
2002		10 176B	99-2		1700	10000										
2004		10 176B	99-1		3300	10000										
2006		10 176B	100-1		1600	10000										
2009																
3001																
4204		M LOUIS LAFLAMPE, ING PRGF														
4204		4435 AV MARCIL H4A 2Z9														
1001	43484100	4455-57 AVE MARCIL														
2002		10 176B	98		5000	10000										
3001																
4201		MR PHILIP ZANGRILLO														
4201		6750 CLARK H2S 3E9 4455 Marci H4A 2Z9 Cat 19-340(5107)														
4202		MRS PHILIP ZANGRILLO (ROMANA ZEGARELLI)														
4202		6750 CLARK H2S 3E9														
1001	43464200	4469-75 AVE MARCIL														
2002		10 176B	97		5000	10000										
3001																
4201		M ANDRÉ BORTNOWSKI, FONCTIONNAIRE														
4201		4471 AV MARCIL H4A 2Z9														

44481500

3421

Mlle Marie Helene Marate

~~5485~~ ~~44481500~~ #1 ~~44481500~~

4495 Marat 444 329
FCR. (01/7/80) 10

574

CODE	COMPTE	EMPLACEMENT - NOM, PROFESSION, RÉSIDENCE					L'ON PEUT VERIFIER LES COTES SUR LE PLAN DE LA VILLE	C C	C C	SCOLAIRE		VALEUR EN DOLLARS			MUNICIPAL	REMARQUES	
		DIV CAD.	CADASTRE	SUBDIVISION	FRONT	PROFONDEUR				SUPERFICIE	TERR P. C.	TERRAIN	BÂTISSE	TOTAL			
2002 2004 2006 2008 2009	43484700	10 1768	93-2	1870	9941	1,84300											
				1840	9930												
		10 1768	92-1	1530	9930	1,53300											
				1560	9920												
						3,37600											
3001									2B	1	281	10900	33050	43950	T R 1		
4201 4601		MISS GLORIA ELAINE MCNEIL 4507 AVE MARCIL H4A 3A2															
1001	43484800	4515-17 AVE MARCIL															
2002 2004		10 1768	92-2	3400	9922 9930	3,37000											
3001									2B	1	281	10900	33350	44250	T R 1		
4201 4601 4202 4602		MRS ERNEST V CAMBRIDGE (JOSEPHINE SEENEY) 4517 AV MARCIL H4A 3A2 MRS GEORGE FINLAY (KATHLEEN SEENEY) 4517 AV MARCIL H4A 3A2															
1001	43484900	4519-21 AV MARCIL															
2002 2004 2006 2008 2009		10 1768	91-1	3080	9900	3,06100											
				3260	9840												
		10 1768	P91	600	9840	59000											
					9830												
		10 1768	92-3	330	9930	30200											
				290	9900												
						3,95300											
3001									2B	1	281	12700	31450	44150	T R 1		
4201 4601		CLAUDE BLOUIN, MUSICIEN 4521 MARCIL MTL H4A 3A2															
1001	43485000	LOT AVE MARCIL															
2002 2004		10 176-9	P91	1320 1290	9830 9800	1,28100											
3001									7A	1	281	4200		4200	T V 1		
4204 4604		MRS BENJAMIN GREEN (JESSIE SCHWARTZ) 4531 AV MARCIL H4A 3A2															

VERSO

11/1/80

1951

H King Home - Montreal 25%

~~3555 Avenue #402 H3H1H2~~

4501 Marcel H4A 3A2

2A51

Home King Home (Patricia Wigge) H3H1H2 25%

~~3555 Avenue #402 H3H1H2~~

4521 Marcel H4A 3A2 / 681 (6-8-80) 1A51

H King Web Home - Lussigny 50%

4714 Jeanne Mance

CEPT	EFF
22/10	12/11/77

5 1/2

CODE	COMPTE	EMPLACEMENT - NOM, PROFESSION, RÉSIDENCE					C	K	M	R	S	C	SCOLAIRE		VALEUR EN DOLLARS			MUNICIPAL	REMARQUES		
		DIV. CAD.	CADASTRE	SUBDIVISION	FRONT	PROFONDEUR							SUPERFICIE	DATE	TERR. P. C.	TERRAIN	BÂTISSE			TOTAL	
1001	43485100																				
2002		4524-31 AVE MARCIL																			
2002		10 1768	90-2		3333	9680															
2002						9740															
3001																					
4204		MRS BENJAMIN GREEN (JESSIE SCHWARTZ)																			
4204		4531 AV MARCIL H4A 3A2																			
1001	43485200																				
2002	A-42273	4537-39 AVE MARCIL																			
2002	25-3-80	10 1768	89-2		1667	9770															
2004	A-4505 2					9830															
2004		10 1768	90-1		1667	9750															
2004	6-5-10					9770															
2004						3,25600															
3001																					
4204		MR BARNET BUCKMAN, NOTARY																			
4204		4539 AV MARCIL H4A 3A2																			
1001	43485300																				
2002		4541-43 AVE MARCIL																			
2002		10 1768	89-1		3333	9830															
2002						9870															
3001																					
4212		MRS MAX SCHNEIDERMAN (VERA SIVKIN 1/3)																			
4212		7461 OSTELL CR H4P 1Y7																			
4214		MR MAX SCHNEIDERMAN 2/3																			
4214		7461 OSTELL CR H4P 1Y7																			
1001	43485400																				
2002		4559-61 AVE MARCIL																			
2002		10 1768	88-1		3340	9684															
2002						9620															
3001																					
4204		MRS FREDERICK K LOVELL (HAZEL J K WHINBEY)																			
4204		4563 AV MARCIL H4A 3A2																			
1001	43485500																				
2002		4563-65 AVE MARCIL																			
2002		10 1768	88-2		1660	9620															
2002						9590															

VERSICO

42485200

4201 Mme Davigny Daniel Hopkins (Rose Lewis) ²⁰¹²
4201 5522 Alpine Cote St Louis HVAXI

ANNULÉ

CERT.	EFF.
2/10	2/10

43485200

4202 M. Louis Kurochov - Kurochov ^{1ATI}
4202 350 Prince Arthur O. #419 H2X 3R4

4203 Mme Louis Kurochov (Nancy DeBros Kram) ^{5ATI}
4203 350 Prince Arthur O. #419 H2X 3R4

CERT.	EFF.
22/10	22/10

REBRO

CODE	COMPTE	EMPLACEMENT - NOM, PROFESSION, RÉSIDENCE						C.A. 1980	R.C. 1980	C.A. 1981	R.C. 1981	C.A. 1982	R.C. 1982	VALEUR EN DOLLARS			MUNICIPAL	REMARQUES	
		DIV. CAD	CADASTRE	SUBDIVISION	FRONT	PROFONDEUR	SUPERFICIE							SCOLAIRE	TERR. P. C.	TERRAIN			BÂTISSE
2004 2004 2999	43485500	10 1768	87-1		1680	9590	1,59600												
3001						9560	3,19700												
4204 4804								BA	1										
		MRS FREDERIC K LOVELL (HAZEL J X WHIMBEY) 4563 AV MARCIL H4A 3A2																	
1001	43485600	4571-73	AVE MARCIL																
2202 2302		10 1768	87-2		3340	9660	3,17600												
3001						9500													
4201 4801								2A	1										
		MRS JULIJS TSUK (CLARA L D DEUTSCH) 4571 AV MARCIL H4A 3A2 <i>3210 Forest Hill #910 H3V 1C7 R681 6-12-79 Jd</i>																	
1001	43485700	4575-77	AV MARCIL																
2002 2002 2004 2004 2999		10 1768	86-4		2540	9500	2,39400												
		10 1768	86-3		500	9310	75200												
3001						9360	3,14800												
4212 4812								8F	1										
		MME JEAN DESAULNIERS (ANNETTE DUPUIS) 4577 AV MARCIL H4A 3A2																	
1001	43485800	4587-89	AVE MARCIL																
2002 2002 2004 2004 2006 2006 2999		10 1768	86-2		500	9390	75000												
		10 1768	86-1		880	9360	81000												
		10 1768	86-3		1680	9330	1,55000												
						9270	3,11000												
3001																			
4203 4803								7F	1										
		MME ANOLA MAINVILLE, SECRETAIRE 4587 AV MARCIL H4A 3A1																	
1001	43485900	4591-93	AVE MARCIL																

CODE	COMPTE	EMPLACEMENT - NOM, PROFESSION, RÉSIDENCE					CATEGORIE BÂTIMENT	VALEUR EN DOLLARS			REMARQUES			
		DIV. CAD.	CADASTRE	SUBDIVISION	FRONT	PROFONDEUR		SUPERFICIE	TERRAIN	BÂTISSÉ		TOTAL		
2002	43485900	10	1768	35-2	2500	9270	2,33800							
2002						9190								
2004		10	1768	35-1	800	9190	73400							
2004						9160								
2999						3,07200								
3001								26	1	281	9850	37200	47050	T R I
4201		M VICTOR SHEITOVAN					1F							
4601		4637 TENDREBANE N4A 144 4591 Marcil 440, 3A2												
4202		MME VICTOR SHEITOVAN (LOUISE DUGUAY) F601 (14-11-74) W					2F							
1001	43486000	4599-4601 AVE MARCIL												
2002		10	1768	34-3	800	9160	73200							
2002						9130								
2004		10	1768	34-2	2590	9130	2,30300							
2004						9050								
2999						3,03500								
3001								28	1	281	9750	37400	47150	T R I
4204		MR. LOUIS PAPERWICK, OPERATOR					1A							
4604		4599 AV MARCIL N4A 3A2												
1001	43486100	4603-05 AVE MARCIL												
2002		10	1768	34-1	1490	9050	1,50400							
2002						8990								
2004		10	1768	33-4	880	8990	77800							
2004						8960								
2006		10	1768	33-3	800	8960	71600							
2006						8900								
2999						2,99800								
3001								28	1	281	9550	37600	47150	T R I
4204		MR DAVID PAPERWICK, OPERATOR					1A							
4604		4603 SUFFERLIN RD N362 N3X 222 4603 Marcil N4A 3A2 F601 (21/7/80) W												
1001	43486200	4611-13 AVE MARCIL												
2002		10	1768	33-1	2540	8800	2,24400							
2002						8820								
2004		10	1768	33-2	800	8930	71300							
2004						8900								
2999						2,95700								
3001								28	1	281	9450	34450	43900	T R I
4202		M GABRIEL GILDEAU, OPERATEUR					1F							
4602		4611 MORTIMER ST N4A 3A2 4611 Sol St Louis N4A 175 Cassidyville; F601 (07-02-80) W 346 175 (681 (14-3-80) R												

CODE	COMPTE	EMPLACEMENT - NOM, PROFESSION, RÉSIDENCE					RENTÉ	CATEGORIE D'IMMEUBLE	SCOLAIRE		VALEUR EN DOLLARS			MUNICIPAL	REMARQUES
		DIV. CAD.	CADASTRE	SUBDIVISION	FRONT	PROFONDEUR			SUPERFICIE	TERR. P. C.	TERRAIN	BÂTISSE	TOTAL		
1001	43486300														
2002															
2002															
3001															
4204															
4204															
7001															
7002															
7003															
7004															
1001	43486600														
2002															
2002															
3001															
4204															
4204															
1001	43486700														
2002															
2004															
2004															
2999															
3001															
4204															
4204															
1001	43486800														
2002															
2002															
3001															
4204															
4204															
1001	43486900														

CODE	COMPTE	EMPLACEMENT - NOM, PROFESSION, RÉSIDENCE					RECAP	CATEGORIE	SCOLAIRE		VALEUR EN DOLLARS			MUNICIPAL	REMARQUES	
		DIV CAD.	CADASTRE	SUBDIVISION	FRONT	PROFONDEUR			SUPERFICIE	ANNÉE	TERRE	TERRAIN	BÂTISSE			TOTAL
2002 2002	43486900	10	1768	49-1	3340	9830 9835	3,27500									
3001								2B	1	2B1	10450	35950	46400	T R 1		
4204 4204		M LUCIEN ST PIERRE, DIRECTEUR 4625 AV MARCIL H4A 3A1						1F								
1001	43487000	4622-20	AVE MARCIL													
2002 2002 2004 2004 2004		10	1768	50-1	1680	9840 9845 9835 9840	1,64000 1,63900 3,27900									
3001								2B	1	2B1	10450	35950	46400	T R 1		
4201 4201		M ALAIN BELLEFEUILLE 1/2, CONSEILLER 4620 AV MARCIL H4A 3A1						1F								
4202 4202 4203 4203		M LUC RICHARD 1/4 1240 BL ST JOSEPH E #3 MME LUC RICHARD (FRANCINE SIMARD 1/4), ADMINISTRATEUR 1240 BL ST JOSEPH E #3						1F 2F								
1001	43487100	4612-10	AVE MARCIL													
2002 2002		10	1768	50-2	3340	9845 9850	3,28000									
3001								2B	1	2B1	10550	35950	46500	T R 1		
4204 4204 4207		MR BERNARD B RICHMOND, SALESMAN 4612 AV MARCIL H4A 3A1 MR LEWIS I RICHMOND, MANAGER						1A 1A								
1001	43487200	4608-06	AVE MARCIL													
2002 2002	A.39906 23-01-80	10	1768	51-1	3340	9850 9855	3,28100									
3001								2B	1	2B1	10550	35950	46500	T R 1		
4201 4201 4202 4202		M DENIS LAROCHE, DESSINATEUR 4606 AV MARCIL H4A 3A1 M ROBERT BRANUCCI, EXECUTIF 1420 CRESCENT #1704						1F 1F								

VERS

CODE	COMPTE	EMPLACEMENT - NOM, PROFESSION, RÉSIDENCE					RÉGION	CATEGORIE D'IMMEUBLE	SCOLAIRE		VALEUR EN DOLLARS			MUNICIPAL	REMARQUES	
		DIV. CAD.	CADASTRE	SUBDIVISION	FRONT	PROFONDEUR			SUPERFICIE	TERRE	BÂTIMENT	TERRAIN	BÂTIMENT			TOTAL
3001	43487800															
4211		MME MARIE ANDRÉE DAGÉNAIS					3F	1								
4811		4552 AV MARCIL H4A 3A1														
1001	43487900	4546-04 AV MARCIL														
2002		10 176A	56-1		1700	9700										
2004		10 176B	55-2		1600	9700										
2599																
3001																
4211		MISS TERESA CAINE					3A	1								
4811		4540 AV MARCIL H4A 3A1														
1001	43488000	4542-48 AV MARCIL														
2002		10 17A-B	56-2		3300	9700										
3001																
4211		MISS TERESA CAINE					3A	1								
4811		4540 AV MARCIL H4A 3A1														
1001	43488100	4534-32 AVE MARCIL														
2002		10 176B	57-2		3340	9700										
3001																
4202		MME MARC ANDRÉ FLOURDE (LISE ANNE MORIN)					3F	1								
4802		4532 AV MARCIL H4A 3A2														
1001	43488200	4530-28 AVE MARCIL														
2002		10 176B	57-1		1680	9700										
2004		10 176B	58-2		1680	9700										
2599																
3001																
4202		M PIERRE MORIN <i>4532 Maril #4A 3A1 - F681 15-10-80</i>					1F	2								
4203		129 TORRESDALE #701 WILLOWDALE ONT M2R 3N7														
4203		MME PIERRE MORIN (EVE RICHARD)					3F	2								
4203		129 TORRESDALE #701 WILLOWDALE ONT M2R 3N7														

CODE	COMPTE	EMPLACEMENT - NOM, PROFESSION, RÉSIDENCE					CATEGORIE BÂTIMENT	SCOLAIRE		VALEUR EN DOLLARS			MUNICIPAL	REMARQUES	
		DIV. CAD.	CADASTRE	SUBDIVISION	FRONT	PROFONDEUR		SUPERFICIE	BASE	TERR. P. C.	TERRAIN	BÂTISSE			TOTAL
1001	43486300	4520-13 AVE MARCIL													
2002	<i>A-45053</i> 2-5-80	10 1768 58-1			3340	9700	3,23300								
3001								20	1	281	10450	34050	44500	T R I	
4201		MRS JEAN D CAROL (CATHERINE M DUFF)													
4601		4520 MARCIL AV													
															VERSO
1001	43488400	4516-14 AVE MARCIL													
2002		10 1758 59-2			3400	9700	3,29800								
3001								28	1	281	10550	33450	44000	T R I	
4204		Mlle MARGUERITE DEROME													
4604		4514 MARCIL H4A 3A1													
1001	43488500	4508-04 AVE MARCIL													
2002	<i>A-45054</i> 21-5-80	10 1768 59-1			1850	9700	1,79400								
2004		10 1768 59-2			1850	9700	1,79400								
2999							3,58800								
3001								28	1	281	11600	35800	47400	T R I	
4202		M GERARD PARADIS, ARTISTE													
4602		3452 SIMPSON 2210 H3G 2N7 <i>4506 Marcell H4A 3A1</i>													
4203		MME ROBERT TOUPIN (GHISLAINE PARADIS), COMEDIEENNE													
4603		3476 SIMPSON 2306 H3G 2J5 <i>4506 Marcell H4E 3A1</i>													
															VERSO
1001	43486600	4502 AVE MARCIL													
1002		5605 TERREBONNE													
2002		10 1768 60-1			3340	9700	3,25400								
2002					3300										
3001								28	1	281	10450	36500	46950	T R I	
4204		MRS A LESLIE SWINDEN (GLADYS COWAP)													
4604		4502 AV MARCIL H4A 3A1													
7001		TERREBONNE													
1001	43488700	4484 AVE MARCIL													
1002		5604 AVE TERREBONNE													
2002		10 1758 62-1			3100	9700	3,00700								

434823-00

2AE2.

4202 Mme Stanley French (Gwyneth French)

4602 256 Kilduff, Westmount H3E 2J1

7AE1

4203 Mlle Joy Brown

4603 1927 St-Catherine O.

CERT.	EFF.	ST.
22/5/80	2/5/80	93A

434885-00

2FE1

4204 Mme Giacoppo Sampson (Madeleine)

Vegele, Technicien(ne)

4604 3470 Simpson #312 H3E 2J5

CERT.	EFF.	ST.
22/7/80	2/5/80	93A

CODE	COMPTE	EMPLACEMENT - NOM, PROFESSION, RÉSIDENCE						CATÉGORIE D'IMMEUBLE	SCOLAIRE	VALEUR EN DOLLARS			MUNICIPAL	REMARQUES
		DIV. CAD.	CADASTRE	SUBDIVISION	FRONT	PROFONDEUR	SUPERFICIE			TERR. P. C.	TERRAIN	BÂTISSE		
3301	43488700							28	1	281	9850	49000	58850	T R 1
4201		M	RAPHAËL SHAND, MARCHAND					18						
4801			695 SHERBROOKE O	H3A 1G3										
1801	43488800		4452-80 AV MARCIL											
2002			10 1768	62-2										
2004			10 1768	63-1										
2999						3,34600								
3001								28	1	281	10700	33350	44050	T R 1
4201		MR	MYRTLE MC LAREN, SUPERVISOR					1A						
4801			4480 MARCIL	H4A 2Z8										
4202		MR	BERNARD WILSON, FOREMAN					1A						
4802			4480 MARCIL	H4A 2Z8										
1801	43488900		4470-68 AVE MARCIL											
2002			10 1768	63-2	3450	9700	3,34600							
3001								28	1	281	10700	32100	42800	T R 1
4204		MR	DANDLEY S GRIFFITHS, MARINE ENGINEER					1A						
4804			4466 MARCIL	H4A 2Z8										
1001	43489000		4466-64 AV MARCIL											
2002			10 1768	64-1	3000	9700	2,92500							
2004			10 1768	63-3	450	9700	42200							
2004					420									
2999						3,34700								
3001								28	1	281	10800	34550	45350	T R 1
4211		MR	DANDLEY S GRIFFITHS, MARINE ENGINEER					1A						
4811			4466 AV MARCIL	H4A 2Z8										
1001	43489100		4466-64 AVE MARCIL											
2002			10 1768	64-2	2000	9700	1,92500							
2002					1970									
2004			10 1768	65-1	1460	9700	1,42200							
2004					1480									
2999						3,34700								
3001								28	1	281	10800	34550	45350	T R 1

CODE	COMPTE	EMPLACEMENT - NOM, PROFESSION, RÉSIDENCE					CATEGORIE BÂTIMENT	SCOLAIRE		VALEUR EN DOLLARS			MUNICIPAL	REMARQUES	
		DIV. CAD.	CADASTRIC	SUBDIVISION	FRONT	PROFONDEUR		SUPERFICIE	TEMP. P. C.	TERRAIN	BÂTISSSE	TOTAL			
4212 4612	43489100	MME NAURICE BELLERIN (JEANNE ROCH)													
		4454 MARCIL H4A 228													
1001	43489200	4452-50 AVE MARCIL													
2002 2002		10 1765 65-2			3550 3520	9700									
3001									28	1 281	11000	40900	51900	T R 1	
4214 4614 4215 4615		MR NIKOLAJ SAFONTUK, MACHINIST													
		4452 AV MARCIL H4A 228													
		MRS OLGA KOCHONIEC													
		4427 ST URBAIN H2W 1V7													
1001	43489300	4432-30 AVE MARCIL													
2002		10 1768 66			5000	9700									
3001									28	1 281	15550	46550	62100	T R 1	
4201 4601		M R MARCEL LAPAILLE, COURTIER													
		4430 MARCIL H4A 228													
1001	43489400	4422-20 AVE MARCIL													
2002		10 1766 67			5000	9700									
3001									28	1 281	15550	43200	58750	T R 1	
4211 4611		M ^{me} ANDRÉ OUIRET - GERANT (avec M ^{me} Johnson)													
		4422 AVE MARCIL H4A 228													
		4430													
1001	43489500	4414-12 AVE MARCIL													
2002		10 1768 P63			3360	9700									
3001									28	1 281	10450	36950	47400	T R 1	
4212 4612		MME CLOTHILDE BEAUDOIN (CLOTHILDE FORTIN)													
		4414 AVE MARCIL H4A 228													
1001	43489600	4410-08 AV MARCIL													
2002 2054		10 1768 P68 10 1768 P69			1660 1700	9700									

CODE	COMPTE	EMPLACEMENT - NOM, PROFESSION, RÉSIDENCE						C. 44	C. 45	C. 46	C. 47	C. 48	C. 49	VALEUR EN DOLLARS			MUNICIPAL	REMARQUES
		DIV. CAD.	CADASTRE	SUBDIVISION	FRONT	PROFONDEUR	SUPERFICIE							SCOLAIRE	TERR. P. C.	TERRAIN		
2999	43489600						3,24000											
3001																		
4201		MME LISE ROCHETTE						3F										
4201		8408 AV MARCIL H4A 220																
4202		MME MICHELINÉ SAUDREAU						3F										
4202		8408 AV MARCIL H4A 228																
1001	43489700	4402-4400 AVE MARCIL																
2002		10 176B	P69		3300	9700	3,20100											
3001																		
4204		MME GUSTAVE LEBEAU (LUCETTE DESABRAYS)						8F										
4204		4210 AVE OXFORD H4A 2Y4																
1001	43489800	4398-96 AVE MARCIL																
2002		10 176B	P70		3300	9700	3,20100											
3001																		
4201		MME RAJA ISSA						7F										
4201		15205 3015 DE BOULOGNE H4A 1K9 4396 MARCIL H4A 228 <i>7621 (305-20) St.</i>																
1001	43489900	4390-88 AVE MARCIL																
2002		10 176B	P70		1700	9700	1,64900											
2004		10 176-B	P71		1680	9700	1,60000											
2999							3,24900											
3001																		
4201		M MADRICE SAUVE						1F										
4201		4390 AV MARCIL H4A 22B																
1001	43490000	4386-84 AVE MARCIL																
2002		10 176-B	P71		3360	9700	3,24900											
3001																		
4201		M CLAUDE ST ARNAUD, AVOCAT						1F										
4201		4384 AV MARCIL H4A 22B																

43489700

5321

Mme May Blain (Lucille Hebert)
4402 Musil au HMA 228

CPDT	EFF
15-880	1/10/79

SERVICE D'ÉVALUATION

CODE	COMPTE	EMPLACEMENT - NOM, PROFESSION, RÉSIDENCE					CATEGORIE BÂTIMENT	SCOLAIRE		VALEUR EN DOLLARS			MUNICIPAL	REMARQUES	
		DIV. CAD.	CADASTRIC	SUBDIVISION	FRONT	PROFONDEUR		SUPERFICIE	TERRE	TERMIN.	TERRAIN	BÂTISSE			TOTAL
1001	43490100	4376-74 AVE MARCIL													
2002		10 176B 72			5000	9700	4,85000								
3001															
4201		COMPAGNIE D'ASSURANCE SUR LA VIE LA SAUVEGARDE													
4601		182 NOTRE-DAME E H4A 1E4 1 Complexe Desjardins #23, 122 F66 (14/12/89) B.													
1001	43490200	4366-64 AVE MARCIL													
2002		10 176B 73			5000	9700	4,85000								
3001															
4201		MRS ALBERT I KHOURY (EMMA HELOU)													
4601		4366 AV MARCIL H4A 22B													
1001	43490300	4356-54 AVE MARCIL													
2002		10 176-5 27A			3360	9700	3,24900								
3001															
4202		M DENIS PREVOST													
4602		4727 ST L ASSUMPTION H1T-2H4 4354 ave Marcil H4A 22B													
4203		MME DENIS PREVOST (GABRIELLE ADLER)													
4603		6727 ST L ASSUMPTION H1T-2H4 4354 ave Marcil H4A 22B													
1001	43490400	4352-50 AVE MARCIL													
2002		10 176B 27A			1660	9700	1,60000								
2004		10 176B 27B			1700	9700	1,64800								
2599							3,24800								
3001															
4204		MME LEOPOLD SEJEGNY (EVELYNE NAHEUY)													
4604		4350 AV MARCIL H4A 22B													
1001	43490500	4342-40 AVE MARCIL													
2002		10 176B 27B			3300	9700	3,20100								
3001															
4211		MME J FRANCOIS RACICOT (ANNETTE ROU)													
4011		4391 OXFORD H4A 2Y7													

CODE	COMPTE	EMPLACEMENT - NOM, PROFESSION, RÉSIDENCE					L-CAD-944 R-0221 R-0222 R-0223 R-0224 R-0225 R-0226 R-0227 R-0228 R-0229 R-0230 R-0231 R-0232 R-0233 R-0234 R-0235 R-0236 R-0237 R-0238 R-0239 R-0240 R-0241 R-0242 R-0243 R-0244 R-0245 R-0246 R-0247 R-0248 R-0249 R-0250	CATEGORIE D'IMMEUBLE	SCOLAIRE		VALEUR EN DOLLARS			MUNICIPAL	REMARQUES			
		DIV. CAD.	CADASTRE	SUBDIVISION	FRONT	PROFONDEUR			SUPERFICIE	D	TERR P. C.	TERRAIN	BÂTISSE			TOTAL		
1001	43490600	4338-34 AVE MARCIL																
2002	A-51387 2-10-80	10 176B P76			3300	9700	3,20100											
3001								2B	1	2B1	10300	37200	47500	T	R	1		
4204		MME LEO VILLENEUVE (MARIE S M J ST CYR)						5F										
4304		4336 AV MARCIL H4A 22B																
1001	43490650	4328-26 MARCIL																
2002		10 176-B P76			1700	9700	1,64900											
2004		10 176-B P77			1650	9700	1,60000											
2999							3,24900											
3001								2B	1	2B1	10450	36950	47400	T	R	1		
4201		MISS MARY EMILY REID						3A										
4301		4326 AV MARCIL H4A 22B																
1001	43490700	4324-22 MARCIL																
2002		10 176B P-77			3350	9700	3,24900											
3001								2B	1	2B1	10450	36950	47400	T	R	1		
4204		MME ERNEST O BOULANGER (EUGENIE BROUARD)						5F										
4304		4322 AV MARCIL H4A 22B																
7001		4308 AVE MARCIL VOIR 5601 MONKLAND AVE																
7002		MONKLAND AVE																
1001	43490800	4280 AVE MARCIL																
2002		10 176 481			11110	10170	11,26000											
2002					11114	10030												
2004		10 176 480			3850	160	5800											
2006		10 176 412			IRR	IRR	54400											
2999							11,86200											
3001								3A	1	2B1	52450	165050	217500	T	R	1		
4011		MISS JARIS COHEN						3A										
4311		190 MAGNOLIA OUTREMONT H2V 3C2																
8701		ATT GARDENOUE REALTIES																
8702		648 AV VICTORIA #300 H3W 250																
1001	43490900	4240-38 AVE MARCIL																

42490600

3FEI

4201 Mlle Léa Fortin

4601 4605 Droaper Av. HYA 2PS

1051

4202 M. Paul Delaney

4603 4605 Droaper Av. HYA 2PS

STAT	ISS	RD
1-5-21	6-10-50	160M

75100

CODE	COMPTE	EMPLACEMENT - NOM, PROFESSION, RÉSIDENCE						CATEGORIE D'IMMEUBLE	SCOLAIRE	VALEUR EN DOLLARS			REMARQUES		
		DIV. CAD.	CADASTRE	SUBDIVISION	FRONT	PROFONDEUR	SUPERFICIE			TERRAIN	BÂTISSE	TOTAL			
3002	43490900	10 176	411		IRR	IRR	54400								
2004		10 176	413		1900	3866	5800								
2006		10 176	392		2500	10024	2,50400								
2008						10070									
2999							3,10600								
3001								2B	1 281	11050	35250	46300	T R 1		
4204		M ADRIEN TASSE, COMPTABLE						IF							
4414		4240 AVE MARCIL H4A 2Z6													
1001	43491000	4236-34 AVE MARCIL													
2002	R-54200	10 176	391		2500	10070	2,49900								
2004	M-11 20					9988									
2004		10 176	392-1		600	IRR	54200								
2006		10 176	392-2			IRR	5700								
2999							3,09600								
3001								2B	1 281	11000	36950	47950	T R 1		
4201		MRS DAVID G THRELFORD (DANIELI SIMPSON)						SA							
4001		4234 MARCIL H4A 2Z6													
1001	43491100	4224-24 AVE MARCIL													
2002		10 176	393-1		600	IRR	53900								
2004		10 176	394		2500	9960	2,49200								
2006		10 176	393-2		IRR	9920	6000								
2999							3,09100								
3001								2B	1 281	11000	35300	46300	T R 1		
4204		M RENE ST PIERRE, EPICIER						IF							
4004		4224 AVE MARCIL H4A 2Z6													
1001	43491200	4222-20 AVE MARCIL													
2002		10 176	394-1		600	IRR	53600								
2004		10 176	395		2500	9960	2,48700								
2004						9944									
2006		10 176	394-2		IRR	IRR	6000								
2999							3,08300								
3001								2B	1 281	11000	35300	46300	T R 1		
4204		MR MICHAEL MC GLINCHEY, RETIRED						IA							
4004		4220 AVE MARCIL H4A 2Z6													

13491000

5A.1

4201 Mrs. David S. Threlford (Danielle Simpson) 50%

4601 4234 Marcel H9A 226

1F.1

4202 M. Jacques Tremblay 25%

4602 54186 Marquette 421 316

3F.22

4203 Mlle. Véronique Nolin 25%

4603 1417 Madame Bl. V. Montreuil 138 265

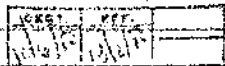
DATE	REF
18.5.81	1411-80

CODE	COMPTE	EMPLACEMENT - NOM, PROFESSION, RÉSIDENCE					CATEGORIE MUTATION	SCOLAIRE		VALEUR EN DOLLARS			REMARQUES	
		DIV. CAD.	CADASTRE	SUBDIVISION	FRONT	PROFONDEUR		SUPERFICIE	TYPE	TERM. P. C.	TERRAIN	BÂTISSE		TOTAL
1001	43491300	4212-10 AVE MARCIL												
2002		10 176	398		2500	9932					2,48000			
2002						9913								
2004		10 176	397-1		600	IRR					54000			
2006		10 176	397-2		IRR	IRR					5600			
2999											3,07600			
3001								28	1	281	11000	35300	46300 T R 1	
4204		MME ERNEST DUPONT (MARIE LUSSIER)												
4304		4212 AVE MARCIL H4A 226												
1001	43491400	4208-06 AVE MARCIL												
2002		10 176	400-1		600	IRR					53800			
2004		10 176	399		2500	9913					2,47500			
2004						9894								
2006		10 176	400-2		IRR	IRR					5500			
2999											3,06800			
3001								28	1	281	10950	35550	46500 T R 1	
4202		M ANDRE GASCON												
4302		511 BELARD #212 ILE DES SOEURS VERDUN H5E-186												
		<i>4208 Ave. Marcel H4A 226 P. 681 6-12-79 J.D.</i>												
		<i>31. De. Normand, St. Lambert, J45-158 (681 (43-5))</i>												
1001	43491500	4198-96 AVE MARCIL												
2002		10 176	401-1		600	IRR					54000			
2004		10 176	401-2		IRR	IRR					3300			
2006		10 176	402		2500	9985					2,46900			
2006						9866								
2999											3,04200			
3001								28	1	281	10900	35650	46550 T R 1	
4204		MME PAUL E LABELLE (ANTOINETTE BARETTE)												
4304		4198 AVE MARCIL H4A 226												
1001	43491600	4194-92 AVE MARCIL												
2002		10 176	403		2500	9866					2,40400			
2002						9849								
2004		10 176	404-1		600	IRR					51800			
2006		10 176	404-2		IRR	IRR					5200			
2999											3,05400			
3001								28	1	281	10900	35650	46550 T R 1	
4201		MISS EULINE ARTHUR, NURSING ASSISTANT												
4301		4192 AVE MARCIL H4A 226												

Basques

364

donnée par le document
donnée par le document 1113 226



18620

CODE	COMPTÉ	EMPLACEMENT - NOM, PROFESSION, RÉSIDENCE					RENTES	CATEGORIE MUNICIPALE	SCOLAIRE			VALEUR EN DOLLARS			REMARQUES	
		DIV. CAD.	CADASTRE	SUBDIVISION	FRONT	PROFONDEUR			SUPERFICIE	TYPE	YER.	TERRAIN	BÂTISSE	TOTAL		
1001	43491700			4184-82 AV MARCIL												
2002		10 176	405-1		600	IRR							53700			
2004		10 176	405-2			IRR							5400			
2006		10 176	405		2500	9835							2,46700			
2006						9815										
2999													3,04900			
3001								28	1	281	10900	35650	46550	T R 1		
4201				MME JACQUES GAUVIN (JEANNE HODE KEYSER)												
4601				4662 BELROSE AV H4A 259 4184 MARCIL H4A 226 F.681 6-12-79												
1001	43491800			4180-78 AVE MARCIL												
2002		10 176	406-2		150	3660							5300			
2004		10 176	407		2500	9819							2,45200			
2006						9800										
2006		10 176	408-1		600	9800							58400			
2006					450	IRR										
2999													3,08900			
3001								28	1	281	11000	36500	47500	T R 1		
4202				MME RITA KEYSER, ARCHITECTE URBANIST												
4602				310 92 AVENUE RICHELIEU J3L 3N9												
1001	43491900			4170-68 AVE MARCIL												
2002		10 176	409-1		600	IRR							53500			
2004		10 176	409-2			IRR							5300			
2006		10 176	409		2500	9740							2,44400			
2006						9780										
2999													3,03200			
3001								28	1	281	10900	40900	51800	T R 1		
4202				MME GASTON LAGOUCEUR (CLAUDETTE LEROUX)												
4602				4188 AV MARCIL H4A 226												
1001	43492000			4166-84 AVE MARCIL												
2002		10 176	497		2500	9780							2,44000			
2002						9765										
2004		10 176	498		520	9765							5030			
2004						9760										
2999													29430			
3001								28	1	281	10450	40150	50600	T R 1		
4204				MR GEORGE WREESHCHAK, SHEARMAN												
4604				4188 MARCIL H4A 226												

CODE	COMPTE	EMPLACEMENT - NOM, PROFESSION, RÉSIDENCE					RECORD	CATEGORIE D'IMMEUBLE	SCOLAIRE		VALEUR EN DOLLARS			MUNICIPAL	REMARQUES	
		DIV. CAD.	CADASTRE	SUBDIVISION	FRONT	PROFONDEUR			SUPERFICIE	ORNA	TERR. P. C.	TERRAIN	BÂTISSE			TOTAL
1001	43492100	4156-54 AVE MARCIL														
2002		10 176	500		2510	9730										
2004		10 176	499		870	9760										
2999																
3001									2B	1	2B1	11000	39350	50350	T R I	
4211		MR ARTHUR A KUDO, PHYSIOTHERAPIST														
4611		4156 MARCIL H4A 226														
1001	43492200	4152-48 AVE MARCIL														
2002		10 176	501		2510	9730										
2004		10 176	502		680	9700										
2999																
3001																
4204		MRS ANTHONY SZILAGYI (EVA EGRY)														
4604		5152 MARCIL AVE H4A 226														
1001	43492300	4142-40 AVE MARCIL														
2002		10 176	504		2500	9692										
2002						9672										
2004		10 176	503		524	9692										
2999																
3001																
4001		MR SAUL ROZANSKY 1/6														
4601		597 SHART AV COTE ST LUC H4X 156 <i>4142 Marcell H4A 226</i>														
4202		MR ABIE ROZANSKY 1/6														
4602		597 SHART AV COTE ST LUC H4X 156 <i>4142 Marcell H4A 226</i>														
4203		MISS RITA ROZANSKY 1/6														
4603		597 SHART AV COTE ST LUC H4X 156 <i>4142 Marcell H4A 226</i>														
4207		MR SOL S HECHT 1/2, ACCOUNTANT														
4607		5142 AV MARCIL H4A 226														
1001	43492400	4138-36 AVE MARCIL														
2002		10 176	505		2500	9690										
2002						9660										
2004		10 176	506		600	9660										
2999																
3001																
4205		MRS CHUN ANNG (AH YING KOT 1/4)														
4605		4181 KINGSTON AV H4A 206														
4606		MR KOOK KUEH ANNG 1/4														

CODE	COMPTE	EMPLACEMENT - NOM, PROFESSION, RÉSIDENCE					CATEGORIE BÂTIMENT	SCOLAIRE		VALEUR EN DOLLARS			MUNICIPAL	REMARQUES	
		DIV. CAD.	CADASTRE	SUBDIVISION	FRONT	PROFONDEUR		SUPERFICIE	BRÈVE	TERR. P. C.	TERRAIN	BÂTISSE			TOTAL
4206 4207 4208 4209 4210	43492400	4101 KINGSTON AV H4A 2J6 MR FOK CHEUNG YU 1/4, RESTAURATEUR 9 BOISJOLI MAUREPAS 78 FRANCE MRS FOK CHEUNG YU (HSIAO HEI WONG 1/4) 9 BOISJOLI MAUREPAS 78 FRANCE					TA	2							
1001 2002 2003 2004 2005	43492500	4120-26 AVE MARCIL													
			10 174	509	2600	9650					2,50500				
			10 174	507	600	9630					57900				
											3,08400				
4204 4204		MRS MAURICE MAIZEM (SARAH RABINOVITCH) 4123 AVE MARCIL H4A 2Z6					SA	1							
1001 2002 2003 2004 2005	43492600	4124-22 AVE MARCIL													
			10 174	509	2600	9630					2,50000				
			10 176C	510	480	9600					49700				
											2,94700				
4204 4204		M JEAN DESMARAIS, SURVEILLANT 4122 MARCIL H4A 2Z6					IP	1							
1001 2002 2003 2004 2005	43492700	4114-12 AVE MARCIL													
			10 176	511	620	9600					53500				
					IRR										
			10 176	512	2500	9590					2,45300				
					IRR										
											2,96600				
4204 4204		M LOUIS CLERMONT, TRAM EMP 4112 AVE MARCIL H4A 2Z6					IP	1							
1001 2002 2003 2004 2005	43492800	4110-08 AVE MARCIL													
			10 174	513	2500	9590					2,44700				
					IRR										
			10 176	514	620	9560					53300				
					IRR										

CODE	COMPTE	EMPLACEMENT - NOM, PROFESSION, RÉSIDENCE						ACCÈS	C	C	C	SCOLAIRE		VALEUR EN DOLLARS			MUNICIPAL	REMARQUES		
		DIV. CAD.	CADASTRE	SUBDIVISION	FRONT	PROFONDEUR	SUPERFICIE					TERR.	TERR.	TERRAIN	BÂTISSE	TOTAL				
2999	43492800						2,98000													
3001												2B	1	281	10950	39800	50350	T R 1		
4202		MR PHILIP BRIDGEMAN																		
4202		2543 MARCIL H4A 224 4110 AVE MARCIL H4A 226 f. 621/13-110																		
4203		MISS MAUREEN BEECH																		
4203		5220 WESTMORE HWY 125																		
1001	43492900	4100-4098 AVE MARCIL																		
2002		10	176	518	480	9560	54500													
2002						9550														
2004		10	176	516	2500	9560	2,36500													
2004						9540														
2999							2,93000													
3001												2B	1	281	10500	40300	50800	T R 1		
4212		M PIERRE DESMARCHAIS, MONTEUR																		
4212		4100 MARCIL H4A 226																		
1001	43493000	4096-94 AVE MARCIL																		
2002		10	176	517	2500	9540	2,36100													
2002						9510														
2004		10	176	518	560	9500	52300													
2999							2,90400													
3001												2B	1	281	10300	43350	53650	T R 1		
4202		MR KENNETH FITZPATRICK																		
4202		4094 MARCIL H4A 226																		
4203		MRS KENNETH FITZPATRICK (JOANNE SHOELER)																		
4203		4094 MARCIL H4A 226																		
1001	43493100	4088-56 AVE MARCIL																		
2002		10	176	520	2600	9500	2,46800													
2002						9410														
2004		10	176	519	560	9510	52300													
2004						9500														
2999							2,99100													
3001												2B	1	281	10700	39800	50500	T R 1		
4204		MME YVES LE FLOCH (MONIQUE LECORFF)																		
4204		4088 MARCIL H4A 226																		

CODE	COMPTE	EMPLACEMENT - NOM, PROFESSION, RÉSIDENCE					RECEP	REF-S	CATEGORIE BÂTIMENT	SCOLAIRE		VALEUR EN DOLLARS			MUNICIPAL	REMARQUES
		DIV. CAD.	CADASTRE	SUBDIVISION	FRONT	PROFONDEUR				SUPERFICIE	TYPE	TERR. P. G.	TERRAIN	BÂTISSE		
1001	43493200	4084-82 AVE MARCIL														
2002		10 176	522		560	9480										
2004		10 176	521		2600	9410										
2004						9480										
2999																
3001																
4204		MR ADAM MARTIN ZAMOYSKI														
4804		4082 AV MARCIL H4A 226														
1001	43493300	4076-74 AVE MARCIL														
2002		10 176	524		IRR	IRR										
2004		10 176	459		400	7000										
2004		10 176	523		560	9470										
2999																
3001																
4204		MME RAYMOND F LEBLANC (CAMILLE GUINE)														
4804		4076 AV MARCIL H4A 226														
1001	43493400	4068 AV MARCIL														
2002		10 176	458		400	7000										
2004		10 176	457		2400	IRR										
2004					2800	9413										
2999																
3001																
4202		GHISLAIN LAROCHE, AVOCAT														
4802		4068 AV MARCIL H4A 226 4068 Marcil H4A 226 (21-1172) W														
1001	43493500	4062 AVE MARCIL														
2002		10 176	455		2400	9413										
2002					2800											
2004		10 176	455		400	IRR										
2004						7000										
2999																
3001																
4204		M JOHN S DIGNAULT, AJUSTEUR D ASSCE														
4804		4062 MARCIL H4A 226														

CODE	COMPTE	EMPLACEMENT - NOM, PROFESSION, RÉSIDENCE						C	D	E	F	G	VALEUR EN DOLLARS			MUNICIPAL	REMARQUES
		DIV. CAD.	CADASTRE	SUBDIVISION	FRONT	PROFONDEUR	SUPERFICIE						TERRAIN	BÂTISSE	TOTAL		
1001	43493600			4054 AVE MARCIL													
2002	A-48780	10 176	454		400	7000					28000						
2004	12-2-80	10 176	453		2400	IRR					2,34000						
2004					2600	9370											
2999											2,62000						
3001																	
4207				MR PETER D ARCY MOORE													
4607				4056 AV MARCIL H4A 2Z6													
1001	43493700			4050 AVE MARCIL													
2002		10 176	452		2400	9370					2,34000						
2002					2800	IRR											
2004		10 176	451		400	7000					28000						
2999											2,62000						
3001																	
4212				MR MARK E ROCHFORD, MECHANIC													
4612				4050 AV MARCIL H4A 2Z6													
1001	43493800			4044 AVE MARCIL													
2002		10 176	450		400	7000					28000						
2004		10 176	449		2400	IRR					2,33400						
2004					2600	9327											
2999											2,61400						
3001																	
4212				MR RONALD V HELLER, SALESMAN													
4612				4044 AV MARCIL H4A 2Z6													
1001	43493900			4036 AV MARCIL													
2002		10 176	448		2400	9327					2,32800						
2002					2800	IRR											
2004		10 176	447		400	7000					28000						
2999											2,60800						
3001																	
4204				THE EVANGELICAL LUTHERAN CHURCH OF THE REDEEMER													
4604				285 CLARK MOUNTAIN H32 2E3													
6101				PRESBYTERE													

48493622

1 F 1 1

4261 30. Regie St. Ange

4261 4050 au Conseil H.A. 326

3 F 1 1

4262 30. Regie St. Ange

4262 4050 au Conseil H.A. 326

DEPT.	EFF.
2/12/60	12/1/60

CODE	COMPTE	EMPLACEMENT - NOM, PROFESSION, RÉSIDENCE					K M ²	L M ²	C M ²	C M ²	C M ²	VALEUR EN DOLLARS			MUNICIPAL	REMARQUES	
		DIV. CAD.	CAOASTRE	SUBDIVISION	FRONT	PROFONDEUR						SUPERFICIE	SCOLAIRE	TERR. P. C.			TERRAIN
1001	43494000	4032 AVE MARCIL															
2002		10 176	445		400	17000				28000							
2004		10 176	445		2400	IRR				2,32200							
2004					2800	9285											
2999										2,60200							
3001																	
4204		M ARMAND BERGHE, MEDECIN															
4604		4032 AVE MARCIL H4A 226															
1001	43494100	4026 AV MARCIL															
2002		10 176	444		2400	9285				2,32800							
2002					2800												
2004		10 176	383		450	7000				31500							
2999										2,64300							
3001																	
4204		M HERMANN PRIMEAU, JUGE															
4604		4026 AV MARCIL H4A 226															
1001	43494200	4016 AVE MARCIL															
2002		10 176	382		450	7000				31500							
2004		10 176	381		2950	IRR				2,41400							
2999										2,72900							
3001																	
4205		M J J GUY TESSIER, USUFRUITIER															
4605		4016 MARCIL H4A 226															
5701		ATT CO TRUST ROYAL															
5702		630 BL DORCHESTER O H3B 156															
1001	43494300	4014 AVE MARCIL															
2002		10 176	340		2900	IRR				2,40800							
2004		10 176	379		2950	7000				31500							
2004					450												
2999										2,72300							
3001																	
4201		M HUBERT LAVIGNE, ECONOMISTE															
4601		4014 AV MARCIL H4A 226															

CODE	COMPTE	EMPLACEMENT - NOM, PROFESSION, RÉSIDENCE					CATEGORIE D'IMMEUBLE	SCOLAIRE	VALEUR EN DOLLARS			REMARQUES		
		DIV. CAD.	CADASTRE	SUBDIVISION	FRONT	PROFONDEUR			SUPERFICIE	TERRAIN	BÂTISSE		TOTAL	
1001	43494400													
2002					2500	1RR					2,40200			
2002					2950									
2004					450	17000					31500			
2007											2,71700			
3001							2A	1 281	9750	27950	37700	T R I		
4201		M CLAUDE METHOT												
4601		4002 MARCIL	H4A 276											
1001	43494500													
2002	P 49977				2400	9200					2,29700			
2002	17-9-80					9180								
3001							2A	1 281	10550	27950	38500	T R I		
4201		MR PETER A BLANAR, COMMIS												
4601		4000 AV MARCIL H4A 276												
7001		<i>90 Ave Culloch Outremont H2V 3K7 F681 (17-10-80) L.</i>												
		AVE NOTRE DAME DE GRACE												
1001	43494600													
2002					2500	9000					2,25000			
3001							2A	1 281	8850	27950	36800	T R I		
4211		MR JIMMY F PARENT, IN-TRUST												
4611		3896 AV MARCIL	H4A 274											
4212		MR HECTOR PERRIER, JUGE, IN-TRUST												
4612		1722 WISEMAN AVE	OUTREMONT H2V 3K6											
4213		MR LUCIEN LAROSE, IN-TRUST												
4613		5627 CANTERBURY AVE	H3T 1S8											
1001	43494700													
2002					2500	9000					2,25000			
3001							2A	1 281	8850	29450	38300	T R I		
4203		M JACQUES D GIRARD												
4603		3650 AV MARCIL	H4A 224											
4204		MME JACQUES D GIRARD (ANGELINE GAUTHIER)												
4604		3650 AV MARCIL	H4A 224											
1001	43494800													

43494500

4000 Mme. H. Buzzeo (P. Buzzeo) (P. Buzzeo)
4000 H. Buzzeo (P. Buzzeo) (P. Buzzeo)

1961/1962

CODE	COMPTE	EMPLACEMENT - NOM, PROFESSION, RÉSIDENCE					C. D. N.	RECORD	REF. C.	CATEGORIE BÂTIMENT	SCOLAIRE			VALEUR EN DOLLARS			MUNICIPAL	REMARQUES
		DIV. CAD.	CADASTRE	SUBDIVISION	FRONT	PROFONDEUR					SUPERFICIE	M. P. C.	TERR. P. C.	TERRAIN	BÂTISSE	TOTAL		
4211 4611	43495200	MME PIERRE MALEPART (LOUISE CHAREST) 3506 AVE MARCIL H4A 2Z4																
1001 2002 3001	43495300	3800 AV MARCIL 10 176 252			2500	9000				2A	1 281	8850	24500	33350	T R I			
4201 4601		MME LEONARD ETHIER (FLEURETTE ST DENIS) 3800 AV MARCIL H4A 2Z4																
1001 2002 3001	43495400	3794 AVE MARCIL 10 176 251			2500	9000				2A	1 281	8850	33500	42350	T R I			
4204 4604		MRS ARTHUR K CAMPBELL (MARGARET BRENNAN) 3794 AVE MARCIL H4A 2Z4																
1001 2002 3001	43495500	3788 AVE MARCIL 10 176 250			2500	9000				2A	1 281	8850	32900	41750	T R I			
4204 4604		M GEORGES ARPIN, GERANT 3788 MARCIL AV H4A 2Z4																
1001 2002 3001	43495600	3782 AVE MARCIL 10 176 249			2500	9000				2A	1 281	8850	27200	36050	T R I			
4201 4601		M LEONARD TANRELL, GERANT 3782 AV MARCIL																
1001 2002 3001	43495700	3778 AVE MARCIL 10 176 248			2500 1RR	8000 8720				2A	1 281	8400	28400	36800	T R I			

CODE	COMPTE	EMPLACEMENT - NOM, PROFESSION, RÉSIDENCE					CATEGORIE D'IMMEUBLE	SCOLAIRE	VALEUR EN DOLLARS			REMARQUES	
		DIV. CAD.	CADASTRE	SUBDIVISION	FRONT	PROFONDEUR			SUPERFICIE	TERRAIN	BÂTISSE		TOTAL
4211 4611	43495700	M	JACQUES TELLIER, INGENIEUR										
			3778 AV MARCIL H4A 224										
7801 7802			3760 AVE MARCIL VOIR 5619 CH. COTE ST ANTOINE										
			CH. DE LA COTE ST ANTOINE										
1001	43495800		3560 AVE MARCIL										
2002			10 176 185		2400	9000							
3001								2A	1 281	10000	30600	40600	T R I
4311 4611		M	JEAN GAUDREAU (Josee Perle)										
			3560 AV MARCIL H4A 223										
1001	43495900		3554 AVE MARCIL										
2002			10 176 184		2400	9000							
2004			10 176 P183		700	9000					63000		
2999											2,79000		
3001								2A	1 281	12900	29700	42600	T R I
4204 4604		M	MARC FAVREAU, COMEDIEN										
			3554 MARCIL H4A 223										
1001	43496000		3546 AVE MARCIL										
2002			10 176 P183		1700	9000					1,53000		
2004			10 176 P182		1300	9000					1,17000		
2999											2,70000		
3001								2A	1 281	12500	32500	45000	T R I
4204 4604		M	RENE KURTUBISE, PROFESSEUR										
			3546 MARCIL H4A 223										
1001	43496100		3542 AVE MARCIL										
2002			10 176 P181		1900	9000					1,71000		
2004			10 176 P182		1100	9000					99000		
2999											2,70000		
3001								2A	1 281	12500	30350	42850	T R I
4201 4601			SUCCESSION IDELPHONSE EUCLAIR BOILEAU										
			3542 AV MARCIL H4A 223										

VERS

4349600

IF12

H. René Bélanger - Montréal

~~42~~ ~~de~~ ~~Inventaire~~ ~~Anticosti~~ 67H 582

3542 Montréal 444223 F. 171/67-1-22/22

CPRT	EFF.
22/18	22/17
	572

CODE	COMPTÉ	EMPLACEMENT - NOM, PROFESSION, RÉSIDENCE						C-1	C-2	C-3	C-4	C-5	C-6	C-7	C-8	C-9	C-10	VALEUR EN DOLLARS			MUNICIPAL	REMARQUES	
		DIV. CAD.	CADASTRE	SUBDIVISION	FRONT	PROFONDEUR	SUPERFICIE											TERRAIN	BÂTISSE	TOTAL			
1001	43496200																						
2002																							
2004																							
2009																							
3001																							
4204																							
4804																							
5001																							
1001	43496300																						
2002																							
3001																							
4201																							
4801																							
1001	43496400																						
2002																							
3001																							
4202																							
4802																							
1001	43496500																						
2002																							
3001																							
4204																							
4804																							
4805																							
4806																							
4806																							
4807																							
4807																							
1001	43496600																						
2002																							

43497000

2AT1

4202 Mrs Paul Helmer (Margaret Schneider)

4602 3133 Van Horne H33 1K3

5901 111 Toronto Dominion Bank Mktg Dept

5902 Toronto Dominion Centre, P.O. Box 1
Toronto, Ont. M5K 1A2

DEPT	EXP
7/7/81	7/3/80

CODE	COMPTE	EMPLACEMENT - NOM, PROFESSION, RÉSIDENCE					P. 4-20-1185 M. 4-20-1186 R. 4-20-1187	P. 4-20-1188 M. 4-20-1189 R. 4-20-1190	C. 4-20-1191 M. 4-20-1192 R. 4-20-1193	C. 4-20-1194 M. 4-20-1195 R. 4-20-1196	C. 4-20-1197 M. 4-20-1198 R. 4-20-1199	C. 4-20-1200 M. 4-20-1201 R. 4-20-1202	VALEUR EN DOLLARS			MUNICIPAL	REMARQUES
		DIV. CAD.	CADASTRE	SUBDIVISION	FRONT	PROFONDEUR							SUPERFICIE	SCOLAIRE	TERRAIN		
1001	43497100																
2002	A-42274 4-3-80	10 176	171	2500	9000	2,25000											
3001																	
4201		M MICHEL GELINAS															
4601		3476 AV MARCIL	H4A 223														
1001	43497200																
2002	A 49978 3-9-80	10 176	170	2500	9000	2,25000											
3001																	
4212		MR SAMUEL GESSER, CONCERT MANAGER															
4612		3470 AV MARCIL	H4A 223														
1001	43497300																
2002		10 176	169	2500	9000	2,25000											
3001																	
4204		MME JEAN G RICHARD (CARMEN PAPINEAU)															
4604		3466 AV MARCIL	H4A 223														
1001	43497350																
2002		10 176	168	2500	9000	2,25000											
3001																	
4204		MR HENRY B WHITE, CONSTABLE															
4604		3456 AV MARCIL	H4A 223														
1001	43497450																
2002		10 176	167	2500	9000	2,25000											
3001																	
4204		MRS JOHN ARNOLD VAN DER STRAETEN (HELEN ROY)															
4604		3454 AV MARCIL	H4A 223														

42-197000

4202 Mme Yves Hébert (Marguerite Schneider) 2821
4203 2135 Van Home 1102183

CERT.	EFF.
21/11/11	1/12/11

42-197000

4204 M. Robert Hébert 183
4205 4479 Beaumontfield av 1143215

4206 Mlle Marie Hébert 2821
4207 4479 Beaumontfield av 1143215

21/11/11
1/12/11

1102183

CODE	COMPTE	EMPLACEMENT - NOM, PROFESSION, RÉSIDENCE					MÉTIER	REF-C	CATEGORIE MONTREMENT	SCOLAIRE		VALEUR EN DOLLARS			MUNICIPAL	REMARQUES
		DIV. CAD.	CADASTRE	SUBDIVISION	FRONT	PROFONDEUR				SUPERFICIE	TAUX	TERR. P. C.	TERRAIN	BÂTISSE		
1001	43497500			3446 AVE MARCIL												
2002		10 176	166		2500	9000	2,25000									
3001								2A	1 281	10450	15600	26050	T R 1			
4204				MR ERNEST YOUNG, MANAGER				1A	1							
4604				3446 AVE MARCIL H4A 2Z3												
1001	43497600			3440 AVE MARCIL												
2002		10 176	165		2500	9000	2,25000									
3001								2A	1 281	10450	25400	35850	T R 1			
4201				MR JOHN A S KENNEDY				1A	1							
4601				3440 AV MARCIL H4A 2Z3												
1001	43497700			3436 AVE MARCIL												
2002		10 176	164		2500	9000	2,25000									
3001								2A	1 281	10450	29200	39650	T R 1			
4202				M JEAN PAUL LAFRANCE, ADMINISTRATEUR				1F	1							
4602				3436 AV MARCIL H4A 2Z3												
4203				MME JEAN PAUL LAFRANCE (CARMEN POTVIN)				4F	1							
4603				3436 AV MARCIL H4A 2Z3												
1001	43497800			3426 AV MARCIL												
2002		10 176	163		2500	9000	2,25000									
3001								2A	1 281	10450	19450	29900	T R 1			
4215				M REE POIRIER, SURINTENDANT				1F	1							
4615				3426 AV MARCIL H4A 2Z3												
4216				MME CLETTE POIRIER				3F	1							
1001	43497900			3426 AVE MARCIL												
2002		10 176	162		2500	9000	2,25000									
3001								2A	1 281	10450	40150	50600	T R 1			
4211				MME HELENE GOURDEAU (LOUISE METHOT)				5F	1							
4611				3426 AV MARCIL H4A 2Z3												

CODE	COMPTE	EMPLACEMENT - NOM, PROFESSION, RÉSIDENCE					REÇU	REÇU	REÇU	REÇU	REÇU	SCOLAIRE		VALEUR EN DOLLARS			REMARQUES	
		DIV. CAD.	CADASTRE	SUBDIVISION	FRONT	PROFONDEUR						SUPERFICIE	AN	YER.	TERRAIN	BATISSE		TOTAL
1001	43498000	3410	AVE MARCIL															
2002		10	176	151	2500	9000	2,25000											
3004		10	176	140	2500	9000	2,25000											
2999							4,50000											
3001											2A	1	281	20950	18200	39150	T R 1	
4204		MME	MICZYSLAW E BORKOWSKI (SUZANNE PETRY), MUSICIEN															
4604		3410	MARCIL AV H44 223															
7001		SHERBROOKE OUEST																
7002		2328	AVE MARCIL VOIR 5610 SHERBROOKE OUEST															
1001	43498100	2322-20	AVE MARCIL															
2002		10	176	77	2500	9000	2,25000											
3001											2B	1	281	7350	19300	26650	T R 1	
4204		MR	FRANK POVILAITIS, WARDMAN															
4604		2322	MARCIL AVE H44 221															
1001	43498200	2316-16	AVE MARCIL															
2002		10	176	76	2500	9000	2,25000											
3001											2B	1	281	7350	23200	30550	T R 1	
4201		M	ROBERT CYR															
4601		2316	COYER ST H35 101															
7001		2316	Marcil H44 221															
			ROUELLE															
1001	43498300	2308-06	AVE MARCIL															
2002		10	176	74	2500	9000	2,25000											
3001											2B	1	281	7350	21100	28450	T R 1	
4204		M	GIOVANNI ONESI, OUVRIER															
4604		2308	AVE MARCIL H44 221															
1001	43498400	2302-2300	AVE MARCIL															
2002		10	176	73	2500	9000	2,25000											
3001											2B	1	281	7350	19750	27100	T R 1	
4211		M	GIUSEPPE MONTESANO, MECHANIC															
4611		2300	MARCIL H44 221															

CODE	COMPTE	EMPLACEMENT - NOM, PROFESSION, RÉSIDENCE					CATEGORIE D'IMMEUBLE	SCOLAIRE	VALEUR EN DOLLARS			REMARQUES		
		DIV. CAD.	CADASTRE	SUBDIVISION	FRONT	PROFONDEUR			SUPERFICIE	TERRAIN	BÂTISSE		TOTAL	
1001	43498500													
2002		10 176		72		2500	9000	2,25000						
3001									2B	1 201	7350	20600	27950	T R 1
4203									1A					
4603														
1001	43498600													
2002		10 176		71		2500	9000	2,25000						
3001									2C	1 201	7400	16800	24200	T R 1
4201									1A					
4601														
1001	43498700													
2002		10 176		70-2		2290	9000	2,05200						
2004		10 176		70-1		220	9000	19500						
2999								2,24700						
3001									2C	1 201	7400	16950	24350	T R 1
4212									1A					
4213									1A					
4613														
1001	43498800													
2002		10 176		69-1		511	9000	53500						
2004		10 176		69-2		730	9000	65260						
2006		10 176		69-2		1900	9000	1,71400						
2999								2,90160						
3001									2C	1 201	9600	18000	27600	T R 1
4202									1A					
4202									1A					
4203									1A					
4203									1A					
1001	43498900													
2002		10 176		68-2		810	9000	72760						
2004		10 176		68-1		9800	9000	67300						

1200

1830

Mrs M. Claude Bonville
Mrs 261 St. Louis Rue Richemont Quebec

1831

Mrs M. Pierre J. Fontaine
Mrs 412 Montrose av. 114303

1218/2018

43498900

2A-I-1

4001 Mme. Robert Barbeau (Annie Kehler)

4001 - 2268 Manuel No. 440 221

RENT	EFF.
135-8117150	

CODE	COMPTÉ	EMPLACEMENT - NOM, PROFESSION, RÉSIDENCE					CATEGORIE D'IMMEUBLE	DATE	SCOLAIRE		VALEUR EN DOLLARS			MUNICIPAL	REMARQUES	
		DIV. CAD.	CADASTRE	SUBDIVISION	FRONT	PROFONDEUR			SUPERFICIE	TERR.	P. C.	TERRAIN	BÂTISSE			TOTAL
4204 4304	43499300	MR	ILFRED MONGNUG, CARPENTER 21 LÉGUERRIÈRE P O 558 STE THERÈSE DE BLAINVILLE					IA	2							
1001	43499400		2240-38 AVE MARCIL													
2002			10 176	P62	616	9000						56400				
2004			10 176	63	2500	9000						2,25000				
2999												2,80400				
3001									28	1	281	9250	25900	35150	T R I	
4202 4602			MME HERTEL L DE BELLE FEUILLE (YVETTE GAGNE) 5245 CLAWWALD H3X 254					BF	1							
1001	43499500		2234-32 AV MARCIL													
2002			10 176	P62	1084	9000						1,69600				
2004			10 176	P61	1233	9000						1,11000				
2999												2,80600				
3001									28	1	281	9250	25900	35150	T R I	
4203 4603			M CARNELLO AIELLO, JOURNALIER 2232 MARCIL H4A 221					IF	1							
1001	43499600		2228-26 AVE MARCIL													
2002			10 176	P61	1267	9000						1,14000				
2004			10 176	P60	1884	9000						1,69600				
2999												2,83600				
3001									28	1	281	9300	26350	35650	T R I	
4204 4604			MME GORDON BELLEAU (MARCELLE GAGNE-MORRIS) 4951 EARNSCLIFFE H3X 2P4					BF	1							
1001	43499800		2222-20 AVE MARCIL													
2002			10 178	P60	616	9000						56400				
2004			10 178	59	2500	9000						2,25000				
2999												2,80400				
3001									28	1	281	9250	26650	35900	T R I	
4204 4604			MME ANDRÉ FAULKNER (JACQUELINE GAGNE) 2220 AV MARCIL H4A 221					BF	1							

CODE	COMPTE	EMPLACEMENT - NOM, PROFESSION, RÉSIDENCE					REZ-DE-CHAUSSÉE	ÉTAGE	CATEGORIE BÂTIMENT	SCOLAIRE		VALEUR EN DOLLARS			MUNICIPAL	REMARQUES
		DIV. CAD.	CADASTRE	SUBDIVISION	FRONT	PROFONDEUR				SUPERFICIE	ENTR.	FERR. P. C.	TERRAIN	BÂTISSE		
1001	43499900	2212-10 AVE MARCIL														
2002		10 176	58		3500	9000										
3001									2B	1	2B1	7350	18050	25400	T R 1	
4207		M ENNIO SANTINI. EMP CH DE FER														
4307		2210 AV MARCIL H4A 221														
4210		MME ENNIO SANTINI (LINA SCHIAVI)														
4310		2210 AV MARCIL H4A 221														
1001	43500000	2205-06 AVE MARCIL														
2002		10 176	57		2500	9000										
3001									2B	1	2B1	7350	18050	25400	T R 1	
4201		MR ARTHUR REILLY. TRUCK DRIVER														
4301		2205 MARCIL H4A 221														
4202		MME ARTHUR REILLY (ANELIA MORANI)														
4302		2205 MARCIL H4A 221														
1001	43500100	2202-2200 AV MARCIL														
2002		10 176	56		2500	9000										
3001									2B	1	2B1	7350	25150	32500	T R 1	
4211		M DANIEL JACQUES ETHIER. PROGRAMMEUR														
4311		2202 AV MARCIL H4A 221														
1001	43500200	2190-33 AVE MARCIL														
2002		10 176	54		2500	9000										
2004		10 176	55		2500	9000										
2999																
3001									2B	1	2B1	14800	17650	32450	T R 1	
4202		MME GEVIEVE GALINIER														
4302		2177-32 AV ALISONNEVE #32 H3H 1K9 2170 A Marcell H4A 221 #69 (14/12/19) 15.														
1001	43500300	2184-62 AVE MARCIL														
2002		10 176	53		2500	9000										
3001									2B	1	2B1	7350	17150	24500	T R 1	

Assessor

1422

M. Patrick John Boyle
1 Phillip Rd. Dorval, Quebec H9G 1Y8

CRAT.	EFF.	
2011/12	6/9/11	SM

CODE	COMPTE	EMPLACEMENT - NOM, PROFESSION, RÉSIDENCE					FACON NECESSAIRE	CATEGORIE BÂTIMENT	SCOLAIRE		VALEUR EN DOLLARS			MUNICIPAL	REMARQUES
		DIV CAD.	CADASTRE	SUBDIVISION	FRONT	PROFONDEUR			SUPERFICIE	FACON	TERR.	TERRAIN	BÂTISSE		
1001	43500700	2144-43 AVE MARCIL													
2002		10 176	47		2500	9000									
3001									2C	1	281	7400	15950	23350	Y R 1
4204		M GISELAINE GAUTHIER, HORLOGER													
4304		2140 AVE MARCIL H4A 2Z1													
1001	43500800	2130 AV MARCIL													
2002		10 176	P46		2500	9000									
2002					2070	IRR									
2004		10 176	P45		2075	7880									
2004					900	IRR									
2999															
3001									2D	1	281	11150	68500	79650	Y R 1
4214		M LUCIANO CANCI, PLOMBIER													
4314		2130 AV MARCIL #2 H4A 2Z1													
7001		BL DE MAISONNEUVE O													
7002		VOIES DU C P R													
7003		DEBUT DE OXFORD AV													
7004		ST JACQUES													
7005		RUELLE													
7006		UPPER LACHINE ROAD													
7006		999 OXFORD AV VOIR SUIVANT 5578 UPPER LACHINE RD													
7007		VOIES DU C P R													
7008		BL DE MAISONNEUVE O													
	43500875	VOIR Page 1204R													
1001	43500900	2121-27 OXFORD AV													
2002		10 176	P81-1		1170	IRR									
2002					2500	9000									
2004		10 176	82		2500	9000									
2006		10 176	83		2500	9000									
2008		10 176	84		2500	9000									
2010		10 176	85		2500	9000									
2012		10 176	P81-2		600	5930									
2012					2175	5635									
2999															
3001									4C	1	281	50850	60950	111800	Y C 1
4201		MR HECTOR HUM, HOMME D AFFAIRES													
4301		2242 REGENT H4A 2R1													
4202		MR CHEUNG TSIANG HUM, HOMME D AFFAIRES													
4302		2244 REGENT H4A 2R1													
1001	43601200	2144-51 OXFORD AVE													

COMMUNAUTÉ URBAINE DE MONTRÉAL
MONTRÉAL URBAN COMMUNITY

RÔLE D'ÉVALUATION DES IMMEUBLES POUR L'EXERCICE FINANCIER
VALUATION ROLL OF IMMOVABLE PROPERTIES FOR THE FISCAL YEAR

19 80

VILLE DE MONTRÉAL

SERVICE D'ÉVALUATION
VALUATION DEPARTMENT

CODE	COMPTE ACCOUNT	DIV. CAD. CAD. DIV.	CADASTRE	SUBDIVISION	EMPLACEMENT - NOM. PROFESSION. RÉSIDENCE LOCATION - NAME, OCCUPATION, RESIDENCE			SUPERFICIE SURFACE	SCOLAIRE SCHOOL	VALEUR EN DOLLARS VALUE IN DOLLARS			MUNICIPAL	REMARQUES REMARKS
					FRONT FRONTAGE	PROFONDEUR DEPTH				TERR. P. C.	TERRAIN LAND	BÂTIMENT BUILDING		
1001	43500875			2055	OXFORD									
2002		10	176	P531		13688	17525	26,85300						
2004		10	176	532		16940	17884							
2999						19035	17550	32,07300						
3001						14862	21300	58,92600						
4201					COMMISSION DES ECOLES CATHOLIQUES DE MONTRÉAL				1B	2B1	143250	464650	607900	E. 06
4601					3737 SHERBROOKE E H1Z 3B3									

Morc. Prov. de
45360650

38580 16877 83

1204-A

43501200

1F21

4202 M. Jean Puccio Gillet, Dessinateur
4602 2144 Old Orchard H4A 3A8

CERT.	EFF.
22/1/80	12/5/80

43501500

1A51

4213 M. Tony Yip, Epouse
4613 2324 Wilson H4A 2T3

2A51

4214 Mme Tony Yip (Fong Yee Gin)
4614 2324 Wilson H4A 2T3

CERT.	EFF.
22/1/80	4/1/80

~~43501200~~~~1F21~~~~4202 M. Jean Puccio Gillet, Dessinateur
4602 2144 Old Orchard H4A 3A8~~

CERT.	EFF.
22/1/80	

43501400

8F12

4201 Mme Gertrude Leprieux (Pierrette Bocheux)
4601 176 2^e Avenue V. LaSalle H8P 2G5

CERT.	EFF.
13-581	17-1280

ANNULÉ

43501400

1F21

4201 M. Louis P. Brousseau
4601 2208 St-Antoine O. H3J 1A7

3F21

4202 Mlle Gertrude Brousseau
4602 5623 Cartier H2H 1X6

CERT.	EFF.
1/7/81	16/12/80

CODE	COMPTE	EMPLACEMENT - NOM, PROFESSION, RÉSIDENCE						REMARQUES
		DIV CAD.	CADASTRIC	SUBDIVISION	FRONT	PROFONDEUR	SUPERFICIE	
1001	43501700	2171-73 OXFORD AVE						
2002		10 176	90	2500	9000	2,25000		
3001							2B	1 281
4001							7350	16650
4002							24000	T R 1
4212		MR PAUL G CHOO-FOO						
4213		2171 OXFORD AVE H4A 2X7						
4213		MRS PAUL G CHOO-FOO (YVETTE WONG WOU CHONG)						
4213		2171 OXFORD AVE H4A 2X7						
		1550 Pierre Lasalle H2A 2K1						
1001	43501800	2177-79 OXFORD AVE						
2002		10 176	91	2500	9000	2,25000		
3001							2B	1 281
4001							7350	16650
4002							24000	T R 1
4204		MR JOSEPH SCHNEIDHOFER STOCKKEEPER						
4207		2177 OXFORD AVE H4A 2X7						
4207		MRS JOSEPH SCHNEIDHOFER (THERESA STARK)						
4207		2177 OXFORD AV H4A 2X7						
1001	43501900	2183-85 OXFORD AV						
2002		10 176	92	2500	9000	2,25000		
3001							2B	1 281
4001							7350	15750
4002							23100	T R 1
4202		M FREDERIC CORCOBA, PROFESSEUR						
4202		3535 MORTCLIFFE H4A 3K8						
1001	43502000	2187-89 OXFORD AVE						
2002		10 176	93	2500	9000	2,25000		
3001							2B	1 281
4001							7350	16200
4002							23550	T R 1
4204		MR MARIO GUJANI, WHEEL BORER						
4204		2189 OXFORD AVE H4A 2X7						
1001	43502100	2195-97 OXFORD AVE						
2002		10 176	94	2500	9000	2,25000		
3001							2B	1 281
4001							7350	16650
4002							24000	T R 1
4213		MRS ROBERT GJONES (JESSE JUNE RABBITT)						
4213		R R #1 MORIN HEIGHTS JDR 1H0						

CERT.	REF.
13/4/80	19/12/79

CODE	COMPTE	EMPLACEMENT - NOM, PROFESSION, RESIDENCE					CATEGORIE HAUTEMENT	SCOLAIRE		VALEUR EN DOLLARS			MUNICIPAL	REMARQUES	
		DIV. CAD.	CADASTRE	SUBDIVISION	FRONT	PROFONDEUR		SUPERFICIE	TERR.	TERRAIN	BÂTISSE	TOTAL			
5701 5702	43502100	ATTY BANQUE DE MONTREAL 5601 BRUNSBOCKE W MONTREAL H4A 1W4													
1001 2002 3001	43502200	2201-03 GARDON AVE 10 176 96 2500 9000 2,25000													
4204 4604		MRS WILLIAM DORVAN (ANGIE SHIRKIE) 2201 OXFORD AVE H4A 2X7					1A	1	281	7350	15750	23100	T R 1		
1001 2002 3001	43502300	2207-09 OXFORD AV 10 176 96 2500 9000 2,25000													
4202 4602		M PIERRE LONGPRE 351 TAIT ST LAURENT H4M 2K4					1F	2							
4203 4603		M ERIC LONGPRE 351 TAIT ST LAURENT H4M 2K4					1F	2							
4204 4604		M LOUIS LONGPRE 736 ST GEORGES HENRYVILLE					1F	2							
1001 2002 3001	43502400	2215-17 OXFORD AVE 10 176 97 2500 9000 2,25000													
4201 4601		M GERARD FRISCHETEAU 2217 OXFORD H4A 2X7					1F	1	281	7350	15750	23100	T R 1		
1001 2002 3001	43502500	2219-21 OXFORD AVE 10 176 98 2500 9000 2,25000													
4205 4605		MR LEVI A DIXON, CONCIERGE 5517 ST JACQUES H4A 2E5 2219 Oxford H4A 2K7					1A	1							
4206 4606		MRS LEVI A DIXON (MABEL W THOMPSON) 5517 ST JACQUES H4A 2E5 2219 Oxford H4A 2K7					5A	1							
1001	43502600	2225-27 OXFORD AVE													

CODE	COMPTE	EMPLACEMENT - NOM, PROFESSION, RESIDENCE					CATEGORIE D'IMMEUBLE	SCOLAIRE	VALEUR EN DOLLARS			REMARQUES		
		DIV. CAD.	CADASTRE	SUBDIVISION	FRONT	PROFONDEUR			SUPERFICIE	TERRAIN	BÂTISSE		TOTAL	
4202	43502600	10 176	59		2500	9000	2,25000							
4201								28	1	281	7350	20350	27700	T R I
4201								1F						
4201								2F						
4202														
4202														
1001	43502700	2231-33 OXFORD AVE												
2002	A-42275 5-3-80	10 176	100		2500	9000	2,25000							
3001								28	1	281	7350	15750	23100	T R I
4204								1F						
4204														
1001	43502800	2237-39 OXFORD AVE												
2002	A-42276 28-3-80	10 176	101		2500	9000	2,25000							
3001	A 47651 4/7/80							28	1	281	7350	15900	23250	T R I
4204								6A						
4204														
5701														
5702														
1001	43502900	2241-43 OXFORD AVE												
2002		10 176	102		2500	9000	2,25000							
3001								28	1	281	7350	16850	24200	T R I
4202								2F						
4202														
1001	43503000	2247-49 OXFORD AVE												
2002		10 176	103		2500	9000	2,25000							
3001								28	1	281	7350	16850	24200	T R I
4204								1F						
4204														

VERSO

VERSO

435000

4301 Mlle Manique Ethier sage - Madeline
4301 4821 Rue de la Montreuil

3821

4302 M. Alfred Ethier sage
4302 1180 Rue de la Montreuil

1821

4303 Mme Durbelle Ethier sage
4303 1180 Rue de la Montreuil

2821

CERT.	EFF.
2/10/50	2/10/50

435000

4304 M. Thomas Tom Parle
4304 4000 Hingston av H4A 2J7

1821

4305 M. Kenny Williams
4305 2508 Verdun av H4A 3H7

1821

ANNULÉ

CERT.	EFF.
5/11/50	5/11/50

REBRO

435000

4306 Mlle Jamaica Jurek
4306 3625 Avenue H2X-2C3

3821

4307 Mlle Doreen Jean Jurek
4307 3707 Avenue H2X-2C3

3821

REBRO

CERT.	EFF.
2/1/50	4/1/50

CODE	COMPTE	EMPLACEMENT - NOM, PROFESSION, RÉSIDENCE					C	D	E	F	G	H	I	SCOLAIRE		VALEUR EN DOLLARS			MUNICIPAL	REMARQUES		
		DIV. CAD.	CADASTRE	SUBDIVISION	FRONT	PROFONDEUR								SUPERFICIE	U	V	TERR.	TERRAIN			BÂTISSE	TOTAL
1001	43503100	2253-85 OXFORD AVE																				
2002		10 176	104		2500	9000	2,25000															
3001																						
4213		MR SISTO PALUCCI, LANDSCAPER																				
4613		2255 OXFORD AV H4A 2X7																				
1001	43503200	2259-81 OXFORD AVE																				
2002		10 176	105		2500	9000	2,25000															
3001																						
4203		MR DONALD J BERICK																				
4603		2259 AV OXFORD H4A 2X7																				
1001	43503300	2265-67 OXFORD AV																				
2002		10 176	106		2500	9000	2,25000															
3001																						
4211		MR ANGELO MUSTILLO, JARDINIER																				
4611		5357 PATRICIA H4V 121																				
1001	43503400	2271-73 OXFORD AVE																				
2002		10 176	107		2500	9000	2,25000															
3001																						
4201		MISS IRENE MACDONALD																				
4601		5573 FORTUNE H3K 2R7																				
1001	43503500	2277-79 OXFORD AVE																				
2002		10 176	108		2500	9000	2,25000															
3001																						
4211		MR SALVATORE-DONATO IACOLINO																				
4611		2279 OXFORD AV H4A 2X7																				
4212		MME SALVATORE-DONATO IACOLINO (ELODIA TAURAZZA)																				
4612		2279 OXFORD AV H4A 2X7																				

CODE	COMPTE	EMPLACEMENT - NOM, PROFESSION, RÉSIDENCE					P. C. 446 P. C. 447 P. C. 448 P. C. 449 P. C. 450 P. C. 451 P. C. 452 P. C. 453 P. C. 454 P. C. 455 P. C. 456 P. C. 457 P. C. 458 P. C. 459 P. C. 460 P. C. 461 P. C. 462 P. C. 463 P. C. 464 P. C. 465 P. C. 466 P. C. 467 P. C. 468 P. C. 469 P. C. 470 P. C. 471 P. C. 472 P. C. 473 P. C. 474 P. C. 475 P. C. 476 P. C. 477 P. C. 478 P. C. 479 P. C. 480 P. C. 481 P. C. 482 P. C. 483 P. C. 484 P. C. 485 P. C. 486 P. C. 487 P. C. 488 P. C. 489 P. C. 490 P. C. 491 P. C. 492 P. C. 493 P. C. 494 P. C. 495 P. C. 496 P. C. 497 P. C. 498 P. C. 499 P. C. 500	SCOLAIRE		VALEUR EN DOLLARS			MUNICIPAL	REMARQUES					
		DIV. CAD.	CADASTRE	SUBDIVISION	FRONT	PROFONDEUR		SUPERFICIE	TERRE	BÂTIMENT	TERRAIN	BÂTISSÉ			TOTAL				
1001	43503600	2285-87 OXFORD AV																	
2002		10 176 109			2500	9000	2,25000												
3001																			
4201		M ROBERT HUREAULT, CONTRACTEUR																	
4801		CP 4012 WESTMOUNT H32 2X3																	
1001	43503700	2291-93 OXFORD AVE																	
2002	H-51388	10 176 110			2500	9000	2,25000												
3001	2-10-80																		
4201		M ROBERT HUREAULT, CONTRACTEUR																	
4801		CP 4012 WESTMOUNT H32 2X3																	
1001	43503800	2295-97 OXFORD AVE																	
2002	H-46344	10 176 111			2500	9000	2,25000												
3001	2-10-80																		
4201		M ROBERT HUREAULT, CONTRACTEUR																	
4801		CP 4012 WESTMOUNT H32 2X3																	
1001	43503900	2303-05 OXFORD AVE																	
2002		10 176 112			2500	9000	2,25000												
3001																			
4201		D A COLLINS INC																	
4801		5610 SHERBROOKE O H4A 1W5																	
1001	43504000	2307-09 OXFORD AVE																	
2002	H-47652	10 176 113			2500	9000	2,25000												
3001	10/2/80																		
4201		D A COLLINS INC																	
4801		5610 SHERBROOKE O H4A 1W5																	
7001		NAME																	
7002		2325 OXFORD AVE VOIR 5626 SHERBROOKE OUEST																	
7003		SHERBROOKE OUEST																	
7004		3465 OXFORD AVE VOIR 5631 SHERBROOKE OUEST																	

43503500

435 035-00

1A51

1A52

M. Kim Proulx - Dessinateur

4201 M. Peter Bousson

4056 - Hays - 100 H.A. - 2A9

4601 345 av. Allard, Dorval, H9S 3G1

2138 Proulx - 100 H.A. - 2A9 (15-7-80) (1)

CERT.	EFF.
22/5/80	23/6/80

CERT.	EFF.
22/5/80	23/6/80

43504000

43504000

1A52

1A51

M. Robert Moreau - Constructeur

4202 M. Muelles Grand

P.O. Box 4012 Westmount H3Z 2X8

4602 2309 Bedford av H4A 2K7

ANNULÉ

CERT.	EFF.
22/5/80	23/6/80

4203 M. Muelles Grand (Cuisinier Joseph)

4603 2309 Bedford av H4A 2K7

43503600

2FE1

Mme Jean Lebeaux (Nicole Hays)

5145 - Hays - 100 H.A. - 2A9

2287 Oxford H4A 2X7 15681 (21/7/80) vs.

CERT.	EFF.
22/5/80	23/6/80

43503700

7FE2

43503700

4203 M. Muelles Grand 2/3 %

4603 2309 Bedford, H4A 2K7

1FE2

1FE2

M. Roger Piquet

4204 M. Marie Guay 4/3 %

201 Grand Rue St de Jacques H3E 1C4

4604 2309 Bedford, H4A 2K7

ANNULÉ

CERT.	EFF.
22/5/80	23/6/80

CERT.	EFF.
17-3-81	6-10-80

43503800

1FE2

M. Roger Piquet

201 Grand Rue St de Jacques H3E 1C4

ANNULÉ

CERT.	EFF.
22/5/80	23/6/80

CODE	COMPTE	EMPLACEMENT - NOM, PROFESSION, RÉSIDENCE					RECEP	EFF	CATEGORIE D'IMMEUBLE	SCOLAIRE		VALEUR EN DOLLARS			MUNICIPAL #	REMARQUES
		DIV. CAD.	CADASTRE	SUBDIVISION	FRONT	PROFONDEUR				SUPERFICIE	UNITS	TERR. P. C.	TERRAIN	BÂTISSE		
1001	43504100			3421-23 OXFORD AVE												
2002		10 176	192		3000	9000										
3001									28	1	281	12600	42900	55500	T R 1	
4004				MR JACK FRIEDMAN, JEWELER				1A								
4804				4578 GLO ORCHARD H4A 387												
1001	43504200			3427 OXFORD AVE												
2002		10 176	193		2500	9000										
3001									2A	1	281	10450	21200	31650	T R 1	
4201				MME MADELEINE CHAMPAGNE, JOURNALISTE				3F								
4801				3427 OXFORD AV H4A 2X9												
1001	43504300			3433 OXFORD AVE												
2002		10 176	194		2500	9000										
3001									2A	1	281	10450	20650	31100	T R 1	
4212				MISS GARY ANN RUSK				3A								
4812				3433 OXFORD AV H4A 2X9												
1001	43504400			3439 OXFORD AVE												
2002		10 176	195		2500	9000										
3001									2A	2	281	10450	28000	38450	T R 1	
4203				ASSOCIATES REALTY CREDIT LTD				CA								
4803				100 ALEXIS NINON BL ST LAURENT H4M 2N6												
1001	43504500			3443-45 OXFORD AV												
2002		10 176	196		2500	9000										
3001									2B	1	281	10450	59200	69650	T R 1	
4201				MR WAI YONG YU, COOK				1A								
4801				3445 OXFORD AVE H4A 2X9												
4202				MRS WAI YONG YU (HANG YEETAM)				5A								
4802				3445 OXFORD AVE H4A 2X9												

CERT.	EFF.	
20/10	11/29	57

VERSO

43504400

A. J. J. J. J.

IAA

H. Clifford - Jenson

4062 Old Orchard av H4A 3P2

CEPT	REF	2
3410	1179	74

43504400

IAI-1

Mr. Simon Davies professeur

901 St. Laurent H2Z 1K2

3439 Alfred av H4A 2X9 F. 651 15-108 / 20 I-1

Mr. Simon Davies (Carmen Jenson)

901 St. Laurent H2Z 1K2

CEPT	REF	R
3850	36117	113M

CODE	COMPTE	EMPLACEMENT - NOM, PROFESSION, RÉSIDENCE						CATEGORIE D'IMMEUBLE	SCOLAIRE	VALEUR EN DOLLARS			MUNICIPAL	REMARQUES	
		DIV. CAD.	CADASTRE	SUBDIVISION	FRONT	PROFONDEUR	SUPERFICIE			TERRAIN	BÂTIMENT	TOTAL			
1001	43504600														
2002															
3001															
4213															
4413															
1001	43504700														
2002															
3001															
4201															
4401															
1001	43504800														
2002															
3001															
4201															
4401															
1001	43504900														
2002															
3001															
4215															
4415															
5701															
5702															
1001	43505000														
2002															
2004															
2499															
3001															
4205															
4305															

VERS

VERS

43504800

IFI

M. Jean Pierre Hagnon
3163 Oxford av H4A 2X9

CERT.	EFF.
20/1/80	21/9/81
S 7/4	

43505100

IFI

Mme Patricia Bibeau
4601 3479 Bedford av H4B 2X9

IFI

Mme Marie Claude Gendron
4602 3479 Bedford av H4B 2X9

CERT.	EFF.

43505000

ANNULÉ

IFI

M. Albert Jubin-Zadeh
4603 1625 Bd Macmillan D#1107 H3H 1W4

10/1/80 20/6/80

43505000

IFI

M. Lucille Olivier
4601 3479 Bedford H4A 2X9

CERT.	EFF.
13-581	15-12-80

CODE	COMPTÉ	EMPLACEMENT - NOM, PROFESSION, RÉSIDENCE					C	R	C	C	SCOLAIRE		VALEUR EN DOLLARS			MUNICIPAL	REMARQUES
		DIV. CAD.	CADASTRE	SUBDIVISION	FRONT	PROFONDEUR					SUPERFICIE	CLASSE	TERR. P. C.	TERRAIN	BÂTISSE		
5701 5702	43505000	ATT CANADA PERMANENT TRUST CO 800 DORCHESTER BL 0 H38 1N4															
1001	43505100	3489 OXFORD AVE															
2002		10 176	204		2500	9000							2,25000				
2004		10 176	203		2500	9000							2,25000				
2999													4,50000				
3001																	
4204 4604		MRS M JACKMAN (FLORENCE E BETH) 3484 OXFORD AV H9A 2X9					2A				1 281		18400	17200	35600	T R I	
1001	43505200	3497 OXFORD AVE															
2002		10 176	205		2500	9000											
3001																	
4201 4601		MRS HERBERT MAJEK (ANNA MULLER) 3497 OXFORD AV H4A 2X9					5A				1 281		10450	30100	40550	T R I	
1001	43505300	3503 OXFORD AVE															
2002		10 176	P207		150	9000							13500				
2004		10 176	206		2500	9000							2,25000				
2999													2,38500				
3001																	
4211 4611		M PHILIPPE ROUYERE, PROFESSEUR 3503 OXFORD AV H4A 2X9					2A				1 281		11150	20450	31600	T R I	
1001	43505400	3509 OXFORD AVE															
2002		10 176	P207		2400	9000											
3001																	
4201 4601		MR MICHAEL SWANSTON 3509 OXFORD AV H4A 2X9 3509 Oxford av H4A 2X9 Mrs Michael Swanston (Barbara L. Young) L'AVE 3501 Oxford av H4A 2X9					2A				1 281		10000	20200	30200	T R I	
7001																	
1001	43505500	3517 OXFORD AVE															

CODE	COMPTE	EMPLACEMENT - NOM, PROFESSION, RESIDENCE					RECAP	REF-V	CATEGORIE BÂTIMENT	SCOLAIRE		VALEUR EN DOLLARS			MUNICIPAL	REMARQUES
		DIV. CAD	CADASTRE	SUBDIVISION	FRONT	PROFONDEUR				SUPERFICIE	CRASH	TEMP P. C.	TERRAIN	BÂTISSE		
2002	43505500	10 176	212-5		2500	2250	56250									
2004		10 176	211-5		2500	2250	56250									
2006		10 176	210-5		2500	2250	56250									
2008		10 176	209-5		2500	2250	56250									
2009							2,24900									
3001									2A	1 2B1	10450	27050	37500	T R 1		
4201		M YVES BOSSIERE														
4201		3517 OXFORD H4A 2X9														
1001	43505600	3523 OXFORD AVE														
2002		10 176	212-4		2500	2250	56250									
2004		10 176	211-4		2500	2250	56250									
2006		10 176	P211-3		560	2250	12350									
2008		10 176	P209-3		560	2250	12350									
2010		10 176	210-4		2500	2250	56250									
2012		10 176	209-4		2500	2250	56250									
2014		10 176	P212-3		560	2250	12350									
2016		10 176	P210-3		560	2250	12350									
2009							2,74400									
3001									2A	1 2B1	12700	27400	40100	T R 1		
4204		MR GEORGE SKYOR, PRODUCTOR														
4204		3523 OXFORD AV H4A 2X9														
1001	43505700	3533 OXFORD AVE														
2002		10 176	P211-3		560	2250	12380									
2004		10 176	210-2		2500	2250	56250									
2006		10 176	P212-3		560	2250	12380									
2008		10 176	P210-3		560	2250	12380									
2010		10 176	P209-3		560	2250	12380									
2012		10 176	211-2		2500	2250	56250									
2014		10 176	209-2		2500	2250	56250									
2016		10 176	212-2		2500	2250	56250									
2009							2,74440									
3001									2A	1 2B1	12700	30600	43300	T R 1		
4201		MR ANGHEL PANDEV, INGENIEUR														
4201		3533 Oxford H4A 2X9														
4202		SOUMASSI CAL 576 BP04 SIKDA ALGERIE														
4202		MRS ANGHEL PANDEV (RENATE SACHS)														
4202		SOUMASSI CAL 576 BP04 SIKDA ALGERIE														
4202		3533 Oxford H4A 2X9														
1001	43505800	3535 OXFORD AV														
2002		10 176	211-1		2600	2250	58500									
2004		10 176	210-1		2600	2250	58500									
2006		10 176	209-1		2600	2250	58500									

CODE	COMPTE	EMPLACEMENT - NOM, PROFESSION, RÉSIDENCE					SUPERFICIE	V.P.	V.P.P.	CATEGORIE PATRIMOINE	SCOLAIRE		VALEUR EN DOLLARS			MUNICIPAL	REMARQUES
		DIV. CAD.	CADASTRE	SUBDIVISION	FRONT	PROFONDEUR					BRAND	TERR. P. C.	TERRAIN	BÂTIMENT	TOTAL		
2008 2009	43505800	10 176	212-1		2600	2250	58500										
3001							2,34000										
4204 4204									1F	1							
7001 7002 7003																	
1001	43505900	10 176	P242		2500	7665	2,13900										
2002 2002					IRR	8790											
3001																	
4201 4201									1F	1							
1001	43506000	10 176	263		2500	9000	2,25000										
2002																	
3001																	
4211 4211 4212 4212									1A 2A	1 1							
1001	43506100	10 176	264		2500	9000	2,25000										
2002																	
3001																	
4211 4211									1F	1							
1001	43506200	10 176	265		2500	9000	2,25000										
2002																	
3001																	
4213 4213									1A	1							

SERVICE D'ÉVALUATION

CODE	COMPTE	EMPLACEMENT - NOM, PROFESSION, RÉSIDENCE					REVISÉ	REVISÉ	REVISÉ	REVISÉ	REVISÉ	REVISÉ	VALEUR EN DOLLARS			MUNICIPAL	REMARQUES
		DIV. CAD	CADASTRE	SUBDIVISION	FRONT	PROFONDEUR							SUPERFICIE	CATÉGORIE BÂTIMENT	SCOLAIRE		
1001	43506300																
2002			10 176	266	2500	9000	2,25000										
3001																	
4204																	
4604																	
1001	43506400																
2002			10 176	267	2500	9000	2,25000										
3001																	
4204																	
4604																	
1001	43506500																
2002			10 176	268	2500	9000	2,25000										
3001																	
4204																	
4604																	
1001	43506600																
2002			10 176	269	2500	9000	2,25000										
3001																	
4204																	
4604																	
1001	43506700																
2002			10 176	270	2500	9000	2,25000										
3001																	
4204																	
4604																	

CODE	COMPTE	EMPLACEMENT - NOM, PROFESSION, RÉSIDENCE					K	P	R	S	C	C	C	SCOLAIRE		VALEUR EN DOLLARS			MUNICIPAL	REMARQUES		
		DIV. CAD.	CADASTRE	SUBDIVISION	FRONT	PROFONDEUR								SUPERFICIE	STAGE	TERR. P. C.	TERRAIN	BÂTISSE			TOTAL	
3001	43507150													7A	1 281	1600		1600	T R I			
4201		MRS THOMAS G. LEGGETT (JANICE C. HOLT)																				
4601		3824 OXFORD AV H4A 2Y2																				
7001		AV NOTRE DAME DE GRACE																				
3001	43507200																					
2002		10 174	375		2560	9460																
3001														2A	1 281	12100	33050	45150	T R I			
4204		MR JEAN E. L. LAMAY, PROFESSOR																				
4604		4003 OXFORD AVE H4A 2Y5																				
3001	43507300																					
2002		10 174	374		IRR	IRR																
2004		10 174	373		450	IRR																
2999																						
3001														2A	1 281	12150	31200	43350	T R I			
4201		MR SUDHIN MUKHERJEE 1/4, DESIGNER																				
4601		4005 OXFORD H4A 2X4																				
4202		MRS SUDHIN MUKHERJEE (YOLANDE JANOIS 1/4)																				
4602		4005 OXFORD H4A 2X4																				
4203		MR SUDHIN MUKHERJEE 1/2, COMPTABLE																				
4603		4005 OXFORD H4A 2X4																				
3001	43507400																					
2002		10 174	371		IRR	IRR																
2004		10 174	372		450	IRR																
2999																						
3001														2A	1 281	11400	29000	40400	T R I			
4211		MRS HUGH J. MC QUEEN (MARY J. BREMMER)																				
4611		4015 OXFORD AV H4A 2Y5																				
3001	43507500																					
2002		10 174	370		IRR	IRR																
2004		10 174	369		425	IRR																
2999																						
3001														2A	1 281	11200	26850	38050	T R I			

42504150

1861

M. David Wadell

3840 Ch. Verd. au N.W. 272

RECY	100
10/11	10/11

CODE	COMPTÉ	EMPLACEMENT - NOM, PROFESSION, RÉSIDENCE					RECORD	RECORD	RECORD	RECORD	RECORD	VALEUR EN DOLLARS			MUNICIPAL	REMARQUES
		DIV. CAD.	CADASTRE	SUBDIVISION	FRONT	PROFONDEUR						SUPERFICIE	SCOLAIRE	TERR. P. C.		
4201 4301	43507500	M	GILLES J STA, LECTURER													
			4021 OXFORD AV			H4A 2Y5										
1001	43507600		4029 OXFORD AVE													
2002			10 176	368		425	IRR				31100					
2004			10 176	367			IRR				2,30300					
2999											2,61400					
3001																
4201 4301			MR MIGUEL OLIVERA													
4202 4302			4029 OXFORD			H4A 2Y5										
4202 4302			MRS MIGUEL OLIVERA (ENRIQUETA RIBE)													
4202 4302			4029 OXFORD			H4A 2Y5										
1001	43507700		4035 OXFORD AVE													
2002			10 176	368			IRR				2,33700					
2004			10 176	365		450	IRR				29600					
2999											2,63300					
3001																
4201 4301		M	GUY PEPIN													
4201 4301			4435 AV MARCEL			H4A 2Z9										
1001	43507800		4041 OXFORD AVE													
2002			10 176	364		450	IRR				29600					
2004			10 176	363			IRR				2,30800					
2999											2,60400					
3001																
4211 4311		M	PIERRE DANDURAND, PROFESSEUR													
4211 4311			4041 OXFORD AV			H4A 2Y5										
1001	43507900		4047 OXFORD AVE													
2002			10 176	362			IRR				2,32000					
2004			10 176	361		415	IRR				30300					
2999											2,62300					
3001																
4201 4301			MME DAVID TAGIEFF (MARIE JOANNE PAGUETTE)													
4201 4301			4047 OXFORD			H4A 2Y5										

VERS

43507700

1951

M. Mario Pauly - Journaliste

3191 Jean Brillant H3T 1W7

1951

Mme Mario Pauly (Diane Leucher) Recherchiste

3191 Jean Brillant H3T 1W7

CERT.	EFF.	
15/1/80	24/1/79	

CODE	COMPTE	EMPLACEMENT - NOM, PROFESSION, RÉSIDENCE					RENTAL	RENTAL	CATEGORIE BÂTIMENT	SCOLAIRE		VALEUR EN DOLLARS			REMARQUES
		DIV. CAD.	CADASTRE	SURDIVISION	FRONT	PROFONDEUR				SUPERFICIE	UNIV.	TERR. P. C.	TERRAIN	BÂTISSSE	
1001	43508000 8-4-80 7-9-80	4053	OXFORD AVE												
2002		10 176	360		415	IRR	IRR						30300		
2004		10 176	359			IRR	IRR						2,30100		
2999													2,60400		
3001								2A	1	281	11150	24950	36100	T R I	
4201		M	PIERRE MARIE DESAUNETTES, GERANT					IF							
4601			4053 OXFORD AV		H4A 2Y5										
1001	43508100	4059	OXFORD AVE												
2002		10 176	358			IRR	IRR						2,28700		
2004		10 176	357		400	IRR	IRR						29200		
2999													2,57900		
3001								2A	1	281	11050	28800	39850	T R I	
4201		M	PIERRE HONETTE					IF							
4601			2702 SOUTHWEST DR OTTAWA K1V 4Y8 4059 Oxford H4A 2Y5 (Arbitr. 10/10/80) 20												
1001	43508200 049981 14-9-80	4065	OXFORD AVE												
2002		10 176	356		400	IRR	IRR						29200		
2004		10 176	355			IRR	IRR						2,20300		
2999													2,49500		
3001								2A	1	281	10700	23400	34100	T R I	
4201		M	ANDRE BOUCHARD					IF							
4601			4065 OXFORD AV		H4A 2Y5										
1001	43508300	4071	OXFORD AVE												
2002		10 176	354			IRR	IRR						2,22200		
2004		10 176	353		400	IRR	IRR						29200		
2999													2,51400		
3001								2A	1	281	10800	24700	35500	T R I	
4201		MRS	GERALD PHILIPS (JOHANNA ECHLIN)					SA							
4601			4071 OXFORD AV		H4A 2Y5										
1001	43508400	4077	OXFORD AVE												
2002		10 176	352		400	IRR	IRR						29200		
2004		10 176	351			IRR	IRR						2,18300		
2999													2,47500		

Assoscoo

1881

Assoc M David & Williams
Assoc 4023 Oxford #10245

1881

Assoc M David & Williams (Danielle Demie)
Assoc 4023 Oxford #10245

1881
1881

Assoc M David

1881

Assoc M David Mackay
Assoc 4023 Oxford #10245

1881

Assoc M David Mackay Janet M. Hill
Assoc 4023 Oxford #10245

1881
1881

CODE	COMPTE	EMPLACEMENT - NOM, PROFESSION, RÉSIDENCE					MÉTRES	MÉTRES	MÉTRES	CÉLÉSTES	CÉLÉSTES	SCOLAIRE		VALEUR EN DOLLARS			MUNICIPAL	REMARQUES
		DIV. CAD	CADASTRE	SUBDIVISION	FRONT	PROFONDEUR						SUPERFICIE	TERRE	TERR. P. C.	TERRAIN	BÂTISSE		
3001	43508400											2A	1 281	10550	21850	32400	T R I	
4211		M GERMAIN LAVIGNE, TRADUCTEUR																
4811		4377 OXFORD AV H4A 2Y5																
1001	43508500																	
2002			10 176	349		400	IRR			29200								
2004			10 176	350		IRR	IRR			2,18400								
2999										2,47600								
3001												2A	1 281	10650	22800	33450	T R I	
4201		M ROLAND MESSIER, DENTUROLOGUE																
4801		4083 OXFORD AV H4A 2Y5																
1001	43508600																	
2002			10 176	346		400	IRR			29200								
2004			10 176	347		IRR	IRR			2,19300								
2999										2,48500								
3001												2A	1 281	10650	25850	36500	T R I	
4201		M CLAUDE FORGET																
4801		4057 OXFORD AV H4A 2Y5																
1001	43508700																	
2002			10 176	345		400	IRR			29200								
2004			10 176	346		IRR	IRR			2,16500								
2999										2,45700								
3001												2A	1 281	10500	35800	46300	T R I	
4204		M ROONEY A LEFEBVRE, DENTISTE																
4804		4095 OXFORD AV H4A 2Y5																
1001	43508800																	
2002			10 176	344		400	IRR			29200								
2004			10 176	343		IRR	IRR			2,13900								
2999										2,43100								
3001												2A	1 281	10450	27400	37850	T R I	
4201		MME GEORGES LAFLEUR (LIDIA BUZZETTI)																
4801		4101 OXFORD H4A 2Y5																
		4101 Oxford H4A 2Y5 f.681(6-8-80) J.																

Abascisco

1961

4000 M. Louis Assomption
4000 St. Ovide av. H4A 2Y5

1962

4000 M. Louis Assomption (Michelle Ricard)
4000 St. Ovide av. H4A 2Y5

1963
1964

SERVICE D'ÉVALUATION

CODE	COMPTE	EMPLACEMENT - NOM, PROFESSION, RÉSIDENCE					RECORD	REVIS	CATEGORIE BÂTIMENT	SCOLAIRE			VALEUR EN DOLLARS			MUNICIPAL	REMARQUES		
		DIV. CAD.	CADASTRIC	SUBDIVISION	FRONT	PROFONDEUR				SUPERFICIE	BASSE	TEMP.	P.C.	TERRAIN	BÂTISSE			TOTAL	
1001	43508900	4107 AVE OXFORD																	
2002		10	176	347		IRR	IRR					2,15000							
2004		10	176	341		450	7300					32900							
2999												2,47900							
3001									2A	1	281	10650	25600	36250	T	R	1		
4211		MME JEAN LAPOSTOLLE (MONIQUE LAVALLÉE)																	
4611		4107 AVE OXFORD H4A 2Y5																	
1001	43509000	4115 OXFORD AVE																	
2002	A-48650	10	176	340		450	7300					32900							
2004	29-5-R	10	176	339		IRR	IRR					2,36500							
2999												2,69400							
3001									2A	1	281	11600	29100	40700	T	R	1		
4208		MME JEAN L. DORVILLE (JACQUELINE CARTIER)																	
4604		4115 OXFORD AVE H4A 2Y5 3154 Hocheliff #11 H4A 2Y1 E 68 11 (17-11-79) [Signature]																	
1001	43509100	4119 OXFORD AVE																	
2002		10	176	337		450	7300					32900							
2004		10	176	332		IRR	IRR					2,36500							
2999												2,69400							
3001									2A	1	281	11600	24700	36300	T	R	1		
4211		MR SELIM SAYEGH, ACCOUNTANT																	
4611		4119 OXFORD AV H4A 2Y5																	
4212		MRS SELIM SAYEGH (SUZANNE DRURY)																	
4612		4119 OXFORD AV H4A 2Y5																	
1001	43509200	4125 OXFORD AVE																	
2002		10	176	336		450	7300					32900							
2004		10	176	335		IRR	IRR					2,36500							
2999												2,69400							
3001									2A	1	281	11600	27850	39450	T	R	1		
4212		M PHILIPPE ALBERT, INGENIEUR																	
4612		4125 OXFORD AV H4A 2Y5																	
1001	43509300	4131 OXFORD AV																	

435090-00

1F51

4205 M. Dung Dat Nguyen, Ingenieur

4605 4115 Oxford H4A 2Y5

2F51

4206 M. Dung Dat Nguyen (Thu Phuong)

4606 4115 Oxford H4A 2Y5

Do Thi

CERT.	REF.	ST.
22/7/80	22/6/80	93 K

SERVICE D'ÉVALUATION

CODE	COMPTE	EMPLACEMENT - NOM, PROFESSION, RÉSIDENCE					RECEVOIR	REFF-C	SCOLAIRE		VALEUR EN DOLLARS			MUNICIPAL	REMARQUES	
		DIV. CAD.	CADASTRE	SUBDIVISION	FRONT	PROFONDEUR			SUPERFICIE	BASE	TRAP. P. C.	TERRAIN	BÂTISSE			TOTAL
2002 2004 2599	43509300	10 176	334		IRR	IRR	2,36500									
		10 176	333		450	7300	32900									
							2,69400									
3001									2A	1 281	11600	23150	34750	T R I		
4202 4512		MR NICOLA D ANGELO, REALTOR 4131 OXFORD AV H4A 2Y5						1A								
1001	43509400	4137 OXFORD AVE														
2002 2004 2599		10 176	332		450	7300	32900									
		10 176	331		IRR	IRR	2,36500									
							2,69400									
3001									2A	1 281	11600	25950	37550	T R I		
4204 4604		MME NICOLAS R HRAS (MARTHA L M VERHYLEN) 4137 OXFORD AV H4A 2Y5						5F								
1001	43509500	4143 OXFORD AVE														
2002 2004 2599		10 176	330		IRR	IRR	2,54300									
		10 176	329		400	7300	29200									
							2,83500									
3001									2A	1 281	12150	25000	37150	T R I		
4202 4602 4203 4603		MME CLAUDE G MELANCON (LYNDA BUZZETTI) 4143 OXFORD H4A 2Y5 M CLAUDE MELANCON, AVOCAT 4143 OXFORD H4A 2Y5						5F								
1001	43509600	4149 OXFORD AV														
2002 2004 2599		10 176	327		IRR	IRR	2,54300									
		10 176	328		400	7300	29200									
							2,83500									
3001									2A	1 281	12150	23850	36000	T R I		
4204 4504		MRS THOMAS GRAY SWEENEY (JOAN HOWDEN WALSH) 4149 OXFORD AV H4A 2Y5						5A								
1001	43509700	4155 OXFORD AVE														
2002 2004 2599		10 176	325		400	7300	29200									
		10 176	326		IRR	IRR	2,36500									
							2,65700									

CODE	COMPTE	EMPLACEMENT - NOM, PROFESSION, RÉSIDENCE					RECOUP	REFF	CATEGORIE BÂTIMENT	SCOLAIRE		VALEUR EN DOLLARS			MUNICIPAL	REMARQUES	
		DIV. CAD.	CADASTRE	SUBDIVISION	FRONT	PROFONDEUR				SUPERFICIE	DATE	YRR	TERRAIN	BÂTISSE			TOTAL
3001	43509700																
4204		MRS CHARLES A SINGER (LOUISE BEAULIEU)															
4204		4155 OXFORD AVE H4A 2Y5															
1001	43509800																
		4161 OXFORD AVE															
2002		10 176	323		IRR	IRR											
2004		10 176	324		400	7300											
2999																	
3001																	
4212		M PIERRE MAREUS TABARDEL, COIFFEUR															
4612		4161 OXFORD AV H4A 2Y5															
1001	43509900																
		4167 OXFORD AVE															
2002		10 176	322		IRR	IRR											
2004		10 176	321		450	7300											
2999																	
3001																	
4204		MR GEORGE E HUNDY, ACCOUNTANT															
4604		4167 OXFORD AVE H4A 2Y5															
1001	43510000																
		4173 OXFORD AVE															
2002		10 176	320		450	7300											
2004		10 176	319		IRR	IRR											
2999																	
3001																	
4204		MRS LOUIS J E GAUTHIER (MURIEL F WEIR)															
4604		4173 OXFORD AVE H4A 2Y5															
1001	43510100																
		4175 OXFORD AVE															
2002		10 176	318		IRR	IRR											
2004		10 176	317		400	7300											
2999																	
3001																	
4213		MISS DOROTHY MC DOUGALL															
4613		4175 OXFORD AV H4A 2Y5															

CODE	COMPTE	EMPLACEMENT - NOM, PROFESSION, RÉSIDENCE					CATEGORIE MUNICIPAL	SCOLAIRE	VALEUR EN DOLLARS			REMARQUES	
		DIV. CAD.	CADASTRE	SUBDIVISION	FRONT	PROFONDEUR			SUPERFICIE	TERR. P. C.	TERRAIN		BÂTISSE
1001	43510200	4185 OXFORD AVE											
2002		10 178	316		400	7300					29200		
2004		10 178	315		IRR	IRR					2,36500		
2999											2,65700		
3001								2A	1 2B1	11400	23050	34450	T R 1
4201		M JEAN BOYER, CONTROLEUR					1F						
4401		4185 OXFORD AV H4A 2YS											
4202		MME JEAN BOYER (DENISE SOULIERES), CONSEILLER					5F						
4402		4185 OXFORD AV. H4A 2YS											
1001	43510300	4191 OXFORD AVE											
2002		10 176	319		2600	9460					2,64300		
2004		10 176	313		3000	IRR					29200		
2999		10 176	313		400	7300					2,63500		
3001								2A	1 2B1	12150	27400	39550	T R 1
4201		M ANDRE SAINT CYR					1F						
4401		4191 OXFORD AV H4A 2YS											
1001	43510400	4197 OXFORD AV											
2002		10 176	312		400	7300					29200		
2004		10 176	311		IRR	IRR					2,54500		
2999											2,83500		
3001								2A	1 2B1	12150	29950	42100	T R 1
4211		MME JEAN CHARLES ASSÉLIN (GILBERTHE BAILLARGEON)					5F						
4411		4197 OXFORD AV H4A 2YS											
1001	43510500	4203 OXFORD AVE											
2002	A 51320	10 176	310		IRR	IRR					2,54300		
2004	10-10-20	10 176	309		400	7300					29200		
2999											2,83500		
3001								2A	1 2B1	12150	24550	36700	T R 1
4204		MR JOHN D GIBSON, MAJOR IN ARMY					1A						
4404		4203 OXFORD AV H4A 2YS											
1001	43510600	4209 OXFORD AVE											

VERS

93510500

CANA.

4201 Executive Katate Services Rld.

4601 4158 Sheppard Ave. E., Toronto HIS 17 B.

CERT.	EXP.
19-3-81	16-10-80

CODE	COMPTE	EMPLACEMENT - NOM, PROFESSION, RÉSIDENCE					C. P. N.	C. P. N.	C. P. N.	C. P. N.	C. P. N.	VALEUR EN DOLLARS			MUNICIPAL	REMARQUES	
		DIV. CAD.	CADASTRE	SUBDIVISION	FRONT	PROFONDEUR						SUPERFICIE	SCOLAIRE	TERR.			TERRAIN
2002	43510600	10 176	308		400	7300					29200						
2004		10 176	307		IRR	IRR					2,84300						
2999											2,83500						
3001												2A	1 281	12150	26550	38700 T R 1	
4204		MR GEORGE H WHITE, MANAGER															
4604		4209 OXFORD AVE H4A 2Y5															
1001	43510700	4215 OXFORD AVE															
2002		10 176	306		IRR	IRR					2,36500						
2004		10 176	305		450	7300					32900						
2999											2,69400						
3001												2A	1 281	11600	25300	36900 T R 1	
4204		MR PETER W MARIEN, INSCÉ EXECUTIVE															
4604		4215 OXFORD AV H4A 2Y5															
1001	43510800	4221 OXFORD AVE															
2002		10 176	304		450	7300					32900						
2004		10 176	303		IRR	IRR					2,36500						
2999											2,69400						
3001												2A	1 281	11600	28450	40050 T R 1	
4204		MR AUSTIN CURRAN, INSCÉ AGENT															
4604		4221 OXFORD AVE H4A 2Y5															
7001		CAD 176-302 ETC															
1001	43510900	4227 OXFORD AVE															
2002		10 176	302		IRR	IRR					2,36500						
2004		10 176	301		450	7300					32900						
2999											2,69400						
3001												2A	1 281	11600	25300	36900 T R 1	
4201		MME LOUISE COLLETTE, REALISATRICE															
4601		4227 OXFORD AV H4A 2Y5															
1001	43511000	4233 OXFORD AVE															
2002		10 176	300		IRR	IRR					2,36500						
2004		10 176	299		450	7300					32900						
2999											2,69400						

CERT.	EFF.
12/80	1/1/80

11600 29000 40600

CODE	COMPTE	EMPLACEMENT - NOM, PROFESSION, RÉSIDENCE					CATEGORIE BÂTIMENT	SCOLAIRE		VALEUR EN DOLLARS			MUNICIPAL	REMARQUES	
		DIV. CAD CADASTRE	SUBDIVISION	FRONT	PROFONDEUR	SUPERFICIE		TERR. P. C.	TERRAIN	BÂTISSE	TOTAL				
3001	43511000						2A	1	251	11600	27400	39000	T R I		
4201		Mlle PAULA BAIERE, MENAGERE					3F								
4201		4233 OXFORD H4A 2Y5													
4202		Mlle ALINE BRIZAS, MENAGERE					3F								
4202		4233 OXFORD H4A 2Y5													
1001	43511100	4239 OXFORD AVE													
2002		10 176	296		IRR	IRR						2,36500			
2004		10 176	297		450	7300						32900			
2999												2,69400			
3001							2A	1	251	11600	29500	41100	T R I		
3001		4239 OXFORD H4A 2Y5													
3001		Mlle JAMINE DENERS, EN PROPRE					3F								
4201															
5701		ATT MME MAURICE GUERIN													
5702		4239 OXFORD AV H4A 2X5													
1001	43511200	4245 OXFORD AV													
2002		10 176	296		450	7300						32900			
2004		10 176	295		IRR	IRR						2,36500			
2999												2,69400			
3001							3A	1	251	11600	23150	34750	T R I		
4204		MRS ALEXANDER A MACMILLAN (DOROTHY DUNNE)					3A								
4204		4245 OXFORD AV H4A 2Y5													
1001	43511300	4251 OXFORD AVE													
2002		10 176	294		IRR	IRR						2,36500			
2004		10 176	293		450	7300						32900			
2999												2,69400			
3001							2A	1	251	11600	22100	33700	T R I		
4211		MME RICHARD RICCARDO VELLA (FRANCOISE LAMI)					3F								
4211		4251 OXFORD AV H4A 2Y5													
1001	43511400	4257 OXFORD AVE													
2002		10 176	292		450	7300						32900			
2004		10 176	291		IRR	IRR						2,36500			
2999												2,69400			

CODE	COMPTÉ	EMPLACEMENT - NOM, PROFESSION, RÉSIDENCE					C.C.	R.C.	P.F.	C.A.T.	VALEUR EN DOLLARS			MUNICIPAL	REMARQUES	
		DIV. CAD	CADASTRE	SUBDIVISION	FRONT	PROFONDEUR					SUPERFICIE	SCOLAIRE	TERR. P. C.			TERRAIN
3001	43511800															
4202		M. JACQUES BOIZARD, PROFESSEUR														
4203		4341 OXFORD AV H4A 2Y7														
4003		MME JACQUES BOIZARD (DIANE BOULAY)														
		4341 OXFORD AV H4A 2Y7														
1001	43511900															
2002		4343 OXFORD AVE														
2002		10 176-B	P10-1		2190	9560		2,09600								
2002						9510										
2001																
4211		M BERNARD DESFORGES, GERANT														
4011		4343 OXFORD AV H4A 2Y7														
1001	43512000															
2002		4351-93 OXFORD AV														
2002		10 176-B	11		6000	9570		4,79200								
2002						9600										
3001																
4201		M ANDRE J FITZPATRICK, PROFESSEUR														
4001		4351 OXFORD H4A 2Y7														
1001	43512100															
2002		SUD DE 4375 OXFORD AVE														
2002		10 176-B	12		5000	9600		4,80500								
2002						9630										
3001																
4204		MR ROBERTO L ESTRADA, SURGEON														
4004		4375 OXFORD AVE H4A 2Y7														
1001	43512200															
2002		4375 OXFORD AVE														
2002		10 176-B	13		5000	9630		4,81700								
2002						9650										
3001																
4204		MR ROBERTO L ESTRADA, SURGEON														
4004		4375 OXFORD AVE H4A 2Y7														

CODE	COMPTE	EMPLACEMENT - NOM, PROFESSION, RÉSIDENCE					RENTES ANNUELLES	RENTES MENSUELLES	CATEGORIE BÂTIMENT	SCOLAIRE		VALEUR EN DOLLARS			MUNICIPAL	REMARQUES
		DIV. CAD.	CADASTRE	SUBDIVISION	FRONT	PROFONDEUR				SUPERFICIE	TERRE	P. C.	TERRAIN	BÂTISSÉ		
1001	43512300	4389-91 OXFORD AVE														
2002		10 176-8 14			5000	9650							4,83000			
2002						9670										
3001									2B	1	2B1	15550	43550	59100	T R I	
4211		MME JOHN BIRD (MARIETTE RACICOT)						5F								
4611		4389 OXFORD AV H4A 2Y7														
1001	43512400	4395 OXFORD AV														
2002		10 176-8 15			5000	9670							4,84200			
2002						9700										
3001									2A	1	2B1	15750	30100	45850	T R I	
4207		M ORIGENE BRUNET, CONSTRUCTEUR						5F								
4407		4395 OXFORD AV H4A 2Y7														
4210		MME GABRIELLE BRUNET						3F								
4612		4395 OXFORD AV H4A 2Y7														
4213		MME JULIETTE BRUNET						3F								
4613		4395 OXFORD AVE H4A 2Y7														
1001	43512500	4411-13 OXFORD AVE														
2002		10 176-8 16			5000	9700							4,85500			
2002						9730										
3001									2B	1	2B1	15850	30650	46200	T R I	
4201		M DENYS CLAUDE LAMONTAGNE						1F								
4601		3520 ECQUARE MONTRETT #301 H3T 1X8														
		4411 Oxford av H4A 2Y7														
1001	43512600	4419-21 OXFORD AVE														
2002		10 176-8 17			5000	9730							4,86700			
2002						9750										
3001									2B	1	2B1	15450	30750	46400	T R I	
4212		MR FRANCIS J DOONER, MANAGER						1A								
4612		4421 OXFORD AV H4A 2Y7														
1001	43512700	4623-25 OXFORD AVE														
2002		10 176-8 19			5000	9750							4,88000			
2002						9770										

CODE	COMPTE	EMPLACEMENT - NOM, PROFESSION, RÉSIDENCE						CATÉGORIE BÂTIMENT	SCOLAIRE		VALEUR EN DOLLARS			REMARQUES		
		DIV. CAD.	CADASTRE	SUBDIVISION	FRONT	PROFONDEUR	SUPERFICIE		TERR. P. C.	TERRAIN	BÂTISSE	TOTAL				
3001	43512700															
4201		MME YVAN LECHEUR (ORANCE BRAULT)						5F	1							
4601		4433 OXFORD AV H4A 2Y7														
1001	43512800															
2002		4439 OXFORD AVE														
2002		10 176-8 19						5000	9770	4,89200						
3001																
4201		M YVAN BRONDEUR, AVOCAT						1F	1							
4601		4412 OXFORD AVE H4A 1J3 <i>35, rue Nelson Outremont H2V 3Z8 P691 (7/10/80) L</i>														
1001	43512900															
2002		4441-43 OXFORD AVE														
2002		10 176-8 20						5000	9600	4,90500						
3001																
4204		MME ALFRED DUPONT (MARIA A G GRAUEL)						8F	1							
4604		4441 OXFORD AV H4A 2Y7														
1001	43513000															
2002		4459 OXFORD AVE														
2002		10 176-8 21						5000	9630	4,91700						
3001																
4204		MRS ROBERT SEWISNY (MARY R T PAQUET)						2A	1							
4604		4459 OXFORD AVE H4A 2Y7 <i>5290 Kavan, Jolien H3T 1T3 P601 (7/10/80) L</i>														
1001	43513100															
2002		4461-63 OXFORD AVE														
2002		10 176-8 22						5250	9850	5,17600						
3001																
4201		M JEAN CHARTIER, JOURNALISTE						1F	2							
4601		220 STE ANNE VILLE DE VARENNES <i>4403 Oxford H4A 2Y7 P651 (14/12/79) 03</i>														

(over date of)

CPRT	VEP	
25-11-81	17-1-89	R

CPRT	EST	
7/7/81	1/1/80	R

E 12

435131-00

C.F.N.I.

4202 Scherer S.C.C.

5701 dit: M. Bernard Richard

5702 2057 St. Edouard, Montreal # 10
Montreal 437 133

CERT.	EFF.	
22/3/60	3/6/60	97A

435131-00

2A 21

4401 dit: Rabbi Bernard Digeon (Commune)
Sera

4401 4459 Bedford av H.A. 247

1961

4402 dit: Rabbi Bernard Digeon

4402 4459 Bedford av H.A. 247

CERT.	EFF.	
22/3/60	3/6/60	97A

CODE	COMPTE	EMPLACEMENT - NOM, PROFESSION, RÉSIDENCE						CATEGORIE BÂTIMENT	SCOLAIRE	VALEUR EN DOLLARS			MUNICIPAL	REMARQUES	
		DIV. CAD.	CADASTRE	SUBDIVISION	FRONT	PROFONDEUR	SUPERFICIE			TERRAIN	BÂTISSE	TOTAL			
1001	43513200														
2002					2570	9870	2,53800								
2002						9815									
3001									2A	1	281	8150	28800	36950	T R 1
4201															
4601															
4202															
4602															
1001	43513300														
2002					2573	9888	2,56100								
2002					2588	9900									
3001									2A	1	281	8150	23150	31300	T R 1
4204															
4604															
7001															
1001	43513500														
2002					5250	9770	5,24400								
2002						10010									
3001									2B	1	281	16700	33350	50250	T R 1
4205															
4605															
1001	43513600														
2002					4000	10010	4,00600								
2002						10034									
3001									2B	1	281	12650	38250	51100	T R 1
4201															
4601															
1001	43513700														
2002					10000	10034	1,00400								
2002						10040									
2004					2665	10040	2,67600								
2004						10056									

CODE	COMPTE	EMPLACEMENT - NOM, PROFESSION, RÉSIDENCE					CATEGORIE BÂTIMENT	SCOLAIRE	VALEUR EN DOLLARS			REMARQUES	
		DIV. CAD.	CADASTRE	SUBDIVISION	FRONT	PROFONDEUR			SUPERFICIE	TERRAIN	BÂTISSE		TOTAL
2999	43513700												
3001						3,68200							
4211		MME MARGARET FARRELL					3F	1					
4511		4527 OXFORD AV H4A 2Y9							11900	40300	52200	T R I	
1001	43513800												
2002		4535-37 OXFORD AVE											
2002		10 176-B 29-1		1330	10070	1,34000							
2004		10 176-B 28-2		2335	10056	2,35000							
2004					10070								
2999						3,69000							
3001													
4211		MISS MARION C MC DONALD					3A	1					
4511		4537 OXFORD AV H4A 2Y9 183 Devon, Ville Mont Royal 7681 (11-11-89) PSM #38/86							11900	40300	52200	T R I	
1001	43513900												
2002		4539-41 OXFORD AV											
2002		10 176-B 29-2		3670	10078	3,70300							
3001													
4201		MR JOHN TRIFILETTE					1A	1					
4501		4539 OXFORD H4A 2Y9							11950	40150	52100	T R I	
1001	43514000												
2002		4547-49 OXFORD AVE											
2002		A-48782 29-8-80		3685	10100	3,69500							
2002					10063								
3001													
4201		MR JOHN A McDONALD, INSURANCE BROKER					1A	2					
4501		183 DEVON AV V MONT ROYAL							11900	40100	52000	T R I	
1001	43514100												
2002		4551-53 OXFORD AVE											
2002		10 176-B 30-2		1335	10043	1,34300							
2004					10050								
2004		10 176-B 31-1		2330	10050	2,33900							
2004					10047								
2999						3,68200							

43512800

1882

M. John Auguste Le Dore
183 Devereux St. V. Mt. Royal H3B 1B6

1882/1883
1883/1884

43512800

1881

M. Michel Morin
421 427 Oxford av. H4A 2Y9

1881/1882
1882/1883

43512800

1881

Mlle. Christiane Kadette
422 3551 Dandeland H4X 1W4

1881

M. Armand Bouché
403 3551 Dandeland H4X 1W4

1881

M. Raymond Beauséjour
421 427 St. Hubert H3A 2W3

1881/1882
1882/1883

1801/1800

1800

1800 de France à Berlin

1800 de Dipl. Eisenberg int. 1800.170

GENY.	ESP.
7/2/50	1/3/50

CODE	COMPTE	EMPLACEMENT - NOM, PROFESSION, RÉSIDENCE						CATEGORIE BÂTIMENT	SCOLAIRE	VALEUR EN DOLLARS			REMARQUES	
		DIV. CAD.	CADASTRE	SUBDIVISION	FRONT	PROFONDEUR	SUPERFICIE			TERRAIN	BÂTISSE	TOTAL		
4201 4601	43514700	MRS STEVEN ZODAN (MARILYN SHEINER)						SA	1					
		4595 OXFORD AV H4A 2Y9												
1001	43514800	4605-07 OXFORD AVE												
2002		10 176-B 127			2930	10000	3,17000							
2002					3890	IRR								
2004		10 176-B 126			950	7500	71500							
2999							3,88500							
3001									28	1	281	12450	62300	74750 T R 1
4204 4604		MRS JACK C CURRY (MAUREEN STERN)						SA	2					
		46 HILLCREST DR TORONTO 176 ONT M4G 2E2												
1001	43514900	4615-17 OXFORD AV												
2002		10 176-B 124			2930	IRR	3,17000							
2002					3890	10000								
2004		10 176-B 125			950	7500	71500							
2999							3,88500							
3001									28	1	281	12450	62300	74750 T R 1
4201 4601		M JACQUES COURVILLE						IF	1					
		4615 OXFORD AV H4A 2Y9												
1001	43515000	4625-27 OXFORD AVE												
2002		10 176-B 122			950	7500	71500							
2004		10 176-B 123			2930	10000	3,17000							
2024					3893	IRR								
2999							3,88500							
3001									28	1	281	12450	62300	74750 T R 1
4204 4604		MRS DAVID DOREMAN (MARY ELLIS)						SA	1					
4207		4625 OXFORD H4A 2Y9						SA	1					
		MISS ANNE ELLIS												
1001	43515100	4635-37 OXFORD AV												
2002		10 176-B 120			2930	IRR	3,17000							
2002					3893	10000								
2004		10 176-B 121			950	7500	71500							
2999							3,88500							
3001									28	1	281	12450	62300	74750 T R 1

4354900

1852

H Kwong Wo Ni

~~2814~~ ~~James Carter~~ ~~Langford~~ ~~1851~~

2812

Thine Kwong Wo Ni (Susan Hayward)

~~2814~~ ~~James Carter~~ ~~Langford~~ ~~1851~~

4605 (2) 1851. 444277. 1 1851 (17-11-1851)

CERT.	EXP.
12/1/51	12/1/51

CODE	COMPTE	EMPLACEMENT - NOM, PROFESSION, RÉSIDENCE						P. C. 43-46 REZ-DE-CHAUSSEE	P. C. 47 ET	C. 48 C. 49	SCOLAIRE		VALEUR EN DOLLARS			MUNICIPAL	REMARQUES
		DIV. CAD.	CADASTRE	SUBDIVISION	FRONT	PROFONDEUR	SUPERFICIE				D. 50	TERR. P. C.	TERRAIN	BÂTISSE	TOTAL		
4202 4602 4203 4603	43515100	MR ABRAHAM SHUSTER 4835 OXFORD AV H4A 2Y9 MRS ABRAHAM SHUSTER (DINAH FEINBERG) 4835 OXFORD AV H4A 2Y9						1A	1								
1001 3002 2004 2999	43515200	4645-47 OXFORD AV 10 176-8 119 2930 10000 2,93000 10 176-9 118 1800 10000 1,80000 2999 4,73000															
3001										2B	1 2B1	15200	60800	76000	T R 1		
5201 4601		MME HASDI MOUBARAK (DANIELLE BIGRAS) 4646 OXFORD AV H4A 2Y9						5F	1								
1001 1002 2002 2002	43515400 P-43761 3-4-80	4655 OXFORD AV 5640 SOMERLED AV 10 176-8 P40 3150 7510 2,37600 7575															
3001										2B	1 2B1	7650	45650	53300	T R 1		
4201 4601		MRS DENIS TSERETOPOULOS (DESPINA GLEZOS) 1305 CAROL CR CHOMEDEY LAVAL H7W 1Q3						5A	2								
7001 7002 7003 7004		SOMERLED AV CH DE LA COTE ST LUC TRAVERSEZ CH DE LA COTE ST LUC															
1001 2002	43515500	4806-04 OXFORD AVE 10 175 1141 2660 8900 2,35800															
3001										2B	1 2B1	7600	41000	48600	T R 1		
4204 4604		MR JOHN HOOLAHAN JR 5654 TERREBONNE H4A 1A7						1A	1								
1001 1002 2002	43515600	4802 OXFORD AVE 5651 SOMERLED AVE 10 175 1140 3460 8900 3,07000															
3001										2B	1 2B1	9850	46150	56000	T R 1		
4204 4604		MR JOHN HOOLAHAN JR 5654 TERREBONNE H4A 1A7						1A	1								

VERSO

435154.00

1A12

4202 M. Brian Williams Robinson
4602 2351 Avenue V. Lasalle H8K 1K4

5/1/80	5/1/80
5/1/80	5/1/80

60480

CODE	COMPTE	EMPLACEMENT - NOM, PROFESSION, RESIDENCE					CATEGORIE D'IMMEUBLE	SCOLAIRE		VALEUR EN DOLLARS			MUNICIPAL	REMARQUES	
		DIV. CAD.	CADASTRE	SUBDIVISION	FRONT	PROFONDEUR		SUPERFICIE	TERRE	BÂTIMENT	TERRAIN	BÂTIMENT			TOTAL
7001	43515600	SOMERLED AV.													
1001	43515700	4644 OXFORD AV													
1002		5650 SOMERLED AVE													
2002		10 175	P1139	3400	8500	2,89000									
3001							2B	1	2B1	9300	46500	55800	T R 1		
4204		MR JOHN HOULAHAN JR					1A								
4304		5654 TERREBONNE H4A 1A7													
1001	43515800	4642-10 OXFORD AV													
2002		10 175	P1137	800	8500	68000									
2004	10 175	P1138	2600	8500	2,21000										
2999						2,89000									
3001							2B	1	2B1	9300	38100	47400	T R 1		
4204		MR JOHN HOULAHAN JR					1A								
4304		5654 TERREBONNE H4A 1A7													
1001	43515900	4632-30 OXFORD AV													
2002		10 175	P1136	800	8500	68000									
2004	10 175	P1135	2600	8500	2,25200										
2999						2,93200									
3001							2B	1	2B1	9450	37900	47350	T R 1		
4204		MR JOHN HOULAHAN JR					1A								
4304		5654 TERREBONNE H4A 1A7													
1001	43516000	4628-26 OXFORD AV													
2002		10 175	P1134	2600	8500	2,25200									
2004	10 175	P1133	800	8500	68000										
2999						2,93200									
3001							2B	1	2B1	9450	37900	47350	T R 1		
4204		MR JOHN HOULAHAN JR					1A								
4304		5654 TERREBONNE H4A 1A7													
1001	43516100	4620-18 OXFORD AV													

CODE	COMPTE	EMPLACEMENT - NOM, PROFESSION, RÉSIDENCE					RECEP	RELEVÉ	CATÉGORIE BÂTIMENT	SCOLAIRE		VALEUR EN DOLLARS			MUNICIPAL	REMARQUES
		DIV. CAD.	CADASTRE	SUBDIVISION	FRONT	PROFONDEUR				SUPERFICIE	DATE	TEKR. P. C.	TERRAIN	BÂTISSE		
1001	43517100	4856-84	OXFORD AV													
2002		10 175	P1101	800	8500	68000										
2004		10 175	P1100	2660	8500	2,25200										
2999						2,93200										
3001									28	1	281	9450	37900	47350	T R I	
4204		MR JOHN HOOLAHAN JR						1A								
4804		5654 TERREBONNE H4A 1A7														
1001	43517200	4552-50	OXFORD AV													
2002		10 175	P1099	2660	8500	2,25200										
2004		10 175	P1098	800	8500	68000										
2999						2,93200										
3001									28	1	281	9450	37900	47350	T R I	
4204		MR JOHN HOOLAHAN JR						1A								
4804		5654 DE TERREBONNE H4A 1A7														
1001	43517300	4542-40	OXFORD AV													
2002		10 175	P1097	800	8500	68000										
2004		10 175	P1096	2660	8500	2,25200										
2999						2,93200										
3001									28	1	281	9450	37900	47350	T R I	
4204		MR JOHN HOOLAHAN JR						1A								
4804		5654 DE TERREBONNE H4A 1A7														
1001	43517400	4536-36	OXFORD AV													
2002		10 175	P1095	2660	8500	2,25200										
2004		10 175	P1094	800	8500	68000										
2999						2,93200										
3001									28	1	281	9450	37900	47350	T R I	
4204		MR JOHN HOOLAHAN JR						1A								
4804		5654 DE TERREBONNE H4A 1A7														
1001	43517500	4628-26	OXFORD AV													
2002		10 175	P1093	800	8500	67400										
2004				814	8249											
2004		10 175	P1092	2660	8249	2,16200										
2004				IRR	8100											

CODE	COMPTE	EMPLACEMENT - NOM, PROFESSION, RÉSIDENCE					CATEGORIE BÂTIMENT	SCOLAIRE		VALEUR EN DOLLARS			MUNICIPAL	REMARQUES	
		DIV. CAD.	CADASTRE	SUBDIVISION	FRONT	PROFONDEUR		SUPERFICIE	TAUX	TERR. P. C.	TERRAIN	BÂTISSE			TOTAL
2999	43517500						2,83600								
3001								28	1	281	9450	37900	47350	T R 1	
4204		MR JOHN HOOLAHAN JR						1A							
4604		5654 DE TERREBONNE H4A 1A7													
1001	43517600														
2002															
3001								28	1	281	6950	40900	47850	T R 1	
4204		MR JOHN HOOLAHAN JR						1A							
4604		5654 DE TERREBONNE H4A 1A7													
7001															
7002															
		4500 OXFORD AVE VOIR 5655 TERREBONNE													
		TERREBONNE													
1001	43517700														
1802															
2002															
3001								4A	1	281	9250	33750	43000	T R 1	
4204		MR JOHN HOOLAHAN JR, R E BROKER						1A							
4604		5654 TERREBONNE H4A 1A7													
1001	43517800														
2002															
3001								28	1	281	10000	37200	47200	T R 1	
4204		MR JOHN HOOLAHAN JR, R E BROKER						1A							
4604		5654 TERREBONNE H4A 1A7													
1001	43517900														
2002															
3001								28	1	281	11150	35050	46200	T R 1	
4204		MR JOHN HOOLAHAN JR, R E BROKER						1A							
4604		5654 TERREBONNE H4A 1A7													

CODE	COMPTE	EMPLACEMENT - NOM, PROFESSION, RÉSIDENCE					RÉGION	C. M. S.	C. M. S.	C. M. S.	C. M. S.	C. M. S.	VALEUR EN DOLLARS			MUNICIPAL	REMARQUES
		DIV. CAD.	CADASTRE	SUBDIVISION	FRONT	PROFONDEUR							SUPERFICIE	SCOLAIRE	TERR. P. C.		
1001	43518500	4424-22	OXFORD AV														
2002		10 175	1023	3311	9500	3,22200											
3001																	
4201		MR CESARIO LOPEZ															
4601		4422 OXFORD AV	H4A 2Y6														
1001	43518600	4420-18	OXFORD AVE														
2002		10 175	1022	3580	9500	3,38800											
3001																	
4204		M EDOUARD LÉVASSEUR, COMMISS															
4604		4418 OXFORD AV	H4A 2Y6														
1001	43518700	4410-09	OXFORD AVE														
2002		10 175	P913	3400	9500	3,23000											
3001																	
4211		Mlle LAURETTE SAINT GEORGES															
4611		4408 OXFORD AV	H4A 2Y6														
1001	43518800	4406-04	OXFORD AVE														
2002		10 175	P913	400	9500	38000											
2304		10 175	P912	3000	9500	2,85000											
2999						3,23000											
3001																	
4204		M ANTOINE MERCIER, GARDE MOTEUR															
4604		4404 OXFORD AV	H4A 2Y6														
1001	43518900	4398-94	OXFORD AVE														
2002		10 175	P912	1000	9500	95000											
2304		10 175	P911	2540	9500	2,41200											
2999						3,36200											
3001																	
4204		Mlle IRENE BRAULT															
4604		4396 OXFORD	H4A 2Y6														
4207		Mlle VIVIANE BRAULT															
4607		4396 OXFORD	H4A 2Y6														

CODE	COMPTÉ	EMPLACEMENT - NOM, PROFESSION, RÉSIDENCE					P.C.	P.P.C.	C.É.	C.É.	C.É.	SCOLAIRE		VALEUR EN DOLLARS			MUNICIPAL	REMARQUES
		DIV. CAD.	CADASTRE	SUBDIVISION	FRONT	PROFONDEUR						SUPERFICIE	GR.	TER.	TERRAIN	BÂTISSE		
1001	43519000	4392-96 OXFORD AV																
2002		10	175	P911	1458	9500												
2004		10	175	P910	1908	9500												
2999																		
3001																		
4204		MME GEORGES H DUPUY (JULIETTE COMTOIS)																
4604		4392 OXFORD AV H4A 2Y6																
1001	43519100	4382-80 OXFORD AVE																
2002		10	175	P910	2280	9500												
2004		10	175	P909	1100	9500												
2999																		
3001																		
4204		MR JOHN HOOLAHAN JR																
4604		5654 TERREBONNE H4A 1A7																
1001	43519200	4376-76 OXFORD AVE																
2002		10	175	P909	2900	9500												
2004		10	175	P908	4800	9500												
2999																		
3001																		
4204		MR JOHN HOOLAHAN JR																
4604		5654 TERREBONNE H4A 1A7																
1001	43519300	4360-86 OXFORD AVE																
2002		10	175	P908	3380	9500												
3001																		
4204		MR JOHN HOOLAHAN JR																
4604		5654 TERREBONNE H4A 1A7																
1001	43519400	4364-82 OXFORD AVE																
2002		10	175	P907	3200	9500												
2004		10	175	P908	180	9500												
2999																		

SERVICE D'ÉVALUATION

CODE	COMPTE	EMPLACEMENT - NOM, PROFESSION, RÉSIDENCE					CATÉGORIE BÂTIMENT	SCOLAIRE		VALEUR EN DOLLARS			MUNICIPAL	REMARQUES		
		DIV. CAD.	CADASTRE	SUBDIVISION	FRONT	PROFONDEUR		SUPERFICIE	BÂTI	TERR. P.C.	TERRAIN	BÂTISSE			TOTAL	
3001	43519400															
4204		MR JOHN HOOLAHAN JR					1A	1								
4604		5654 TERREBONNE H4A 1A7														
1001	43519500	4355-54 OXFORD AVE														
2002		10 175	P907		980	9500					91900					
2004		10 175	P906		2530	9500					2,43800					
2999											3,35700					
3001																
4204		MR JOHN HOOLAHAN JR					1A	1								
4604		5654 TERREBONNE H4A 1A7														
1001	43519600	4352-50 OXFORD AVE														
2002		10 175	P905		1940	9500					1,73600					
2004		10 175	P906		1480	9500					1,46200					
2999											3,19800					
3001																
4204		MR JOHN HOOLAHAN JR					1A	1								
4604		5654 TERREBONNE H4A 1A7														
1001	43519700	4342-40 OXFORD AVE														
2002		10 176	P904		1300	9500					1,26500					
2004		10 176	P905		2080	9500					1,96300					
2999											3,19800					
3001																
4204		MR JOHN HOOLAHAN JR					1A	1								
4604		5654 TERREBONNE H4A 1A7														
1001	43519800	4338-36 OXFORD AVE														
2002		10 175	P903		680	9500					63300					
2004		10 175	P904		2700	9500					2,56500					
2999											3,19800					
3001																
4207		MRS BERTHE NICHAUD					3F	1								
4607		4338 AV OXFORD H4A 2Y6														

SERVICE D'ÉVALUATION

CODE	COMPTC	EMPLACEMENT - NOM, PROFESSION, RÉSIDENCE					MÉTRES	MÉTRES	MÉTRES	CATEGORIE BÂTIMENT	SCOLAIRE		VALEUR EN DOLLARS			MUNICIPAL	REMARQUES
		DIV CAD	CADASTRAL	SURDIVISION	FRONT	PROFONDEUR					SUPERFICIE	DP-101	TERR. P. C.	TERRAIN	BÂTISSE		
1001	43519900	4228-28 OXFORD AVE															
2002		10 175	P903		3333	9500											
2004		10 175	P902		467	9500											
2999																	
3001																	
4204		M JEAN L. SCHULER, RENTIER															
4304		4328 OXFORD AV															
1001	43520000	4328-22 OXFORD AVE															
2002		10 175	P902		3533	9500											
3001																	
4202		M LOUIS BROVIN, MEDECIN															
4302		218 2001 DES PRAIRIES #3 LAVAL DES RAPIDES LAVAL H7N 2T															
4702		4221 March H4A 227 1.681 15.0.80 90															
7001		4304 OXFORD AVE VOIR 5655 MONKLAND AVE															
7002		MONKLAND AVE															
1001	43520100	4238 OXFORD AVE															
2002		A-54427 16-12-86	10 175	625	4000	9500											
3001																	
4201		M JEAN LADRIN, JOURNALISTE															
4601		4238 OXFORD AV H4A 2Y4															
1001	43520200	4237 OXFORD AV															
2002		10 175	624		4000	9500											
3001																	
4214		M GERALD GAGNON, INGENIEUR															
4614		4237 OXFORD AV H4A 2Y4															
1001	43520300	4237 OXFORD AVE															
2002		10 175	623		4000	9500											
3001																	
4214		MRS NAOMI BORELSKY RAVEL (AVIVA EVA BORENSTEIN)															
4614		4237 OXFORD AV H4A 2Y4															

43520100

IFI

4301 M. Pique Duplessis

4401 4238 Bedford Ave. H4A 2H4

IFI

4302 M. Pique Duplessis (Martine Deryn)

4402 4238 Bedford Ave. H4A 2H4

CERT.	EFF.
5581	10-12-80

CODE	COMPTE	EMPLACEMENT - NOM, PROFESSION, RÉSIDENCE					MÉTRES	MÉTRES	SCOLAIRE		VALEUR EN DOLLARS			MUNICIPAL	REMARQUES
		DIV. CAD.	CADASTRE	SUBDIVISION	FRONT	PROFONDEUR			SUPERFICIE	CATÉGORIE BÂTIMENT	EN-NC	TERR. P. C.	TERRAIN		
1001	43520400	4216 OXFORD AVE													
2002		10 175	522	4000	9500	3,60000									
3001									2A	1 281	16300	32350	48650	T R 1	
4211		MME GUSTAVE LEBEAU (LUCETTE DESABRAIS)													
4611		4216 OXFORD AV H4A 2Y4													
1001	43520500	4204 OXFORD AVE													
2002	A-42277 6-3-80	10 175	521	4000	9500	3,80000									
3001									2A	1 281	16300	31050	47350	T R 1	
4212		MISS SARAH M FITZPATRICK													
4612		4204 OXFORD AV H4A 2Y4													
4613		MR THOMAS M FITZPATRICK													
1001	43520600	4200 OXFORD AVE													
2002		10 175	520	4000	9500	3,80000									
3001									2A	1 281	16300	31900	48200	T R 1	
4204		ESTATE JOSEPH NIGGEMANN													
4604		4200 OXFORD AVE H4A 2Y4													
1001	43520700	4190 OXFORD AVE													
2002		10 175	519	4000	9500	3,80000									
3001									2A	1 281	16300	28900	45200	T R 1	
4204		MR FRANK J KLOS													
4604		4190 OXFORD AV H4A 2Y4													
1001	43520800	4184 OXFORD AVE													
2002		10 175	518	4000	9500	3,80000									
3001									2A	1 281	16300	33150	49450	T R 1	
4204		M JULIUS YERUDA VINEBERG, MUSICIEN													
4604		4184 OXFORD AV H4A 2Y4													

43520400

Mme Joseph Koonhejäm (Marie Hélène Pelletier) ⁵⁸²¹
4216 Oxford av H4A 2Y4

CERT.	EFF.
1/10/77	1/10/77

43520300

Mme André Jude Fitzpatrick (Ann McCracken) ²⁰⁷¹
4251 Oxford av H4A 2Y7

CERT.	EFF.
1/10/77	1/10/77

AEH20

CODE	COMPTE	EMPLACEMENT - NOM, PROFESSION, RÉSIDENCE					CATÉGORIE BÂTIMENT	SCOLAIRE	VALEUR EN DOLLARS			REMARQUES	
		DIV. CAD.	CADASTRE	SUBDIVISION	FRONT	PROFONDEUR			SUPERFICIE	TERRAIN	BÂTISSÉ		TOTAL
1001	43520900												
2002													
3001													
4201													
4601													
1001	43521000												
2002													
3001													
4205													
4605													
1001	43521100												
2002													
3001													
4201													
4601													
1001	43521200												
2002													
3001													
4201													
4601													
1001	43521300												
2002													
3001													
4201													
4601													

VERSO

ANNEXE

CODE	COMPTE	EMPLACEMENT - NOM, PROFESSION, RÉSIDENCE					CATEGORIE BÂTIMENT	SCOLAIRE		VALEUR EN DOLLARS			MUNICIPAL *	REMARQUES	
		DIV. CAD.	CADASTRE	SUBDIVISION	FRONT	PROFONDEUR		SUPERFICIE	TERR.	BÂTISSE	TOTAL				
1001	43521400	4134	OXFORD AV												
2002		10	175	612	4000	9500	3,80000								
3001								2A	1	281	16300	32350	48650	T R I	
4212		M	JEAN ST CYR, INDUSTRIAL												
4412			4134 OXFORD AV H4A 2Y4												
1001	43521500	4114	OXFORD AVE.												
2002		10	175	611	4000	9500	3,80000								
3001								2A	1	281	16300	37800	54100	T R I	
4211		M	MARC ANDRE GAGNON, MEDECIN												
4411			4114 OXFORD AV H4A 2Y4												
1001	43521600	4110	OXFORD AVE												
2002		10	175	610	4000	9500	3,80000								
3001								2A	1	281	16300	37800	54100	T R I	
4204		MRE	ANDRE G LEROUX (GEORGETTE GENDRON)												
4404			4110 OXFORD AVE H4A 2Y4												
1001	43521700	4104	OXFORD AVE												
2002		10	175	609	4000	9500	3,80000								
3001								2A	1	281	16300	33550	49850	T R I	
4204		MR	ARCHIE SILVER, PHYSICIAN												
4404			4104 OXFORD AVE H4A 2Y4												
1001	43521800	4090	OXFORD AVE												
2002		10	175	608	4000	9500	3,80000								
3001								2A	1	281	16300	37800	54100	T R I	
4211		MRS	OSCAR ROLF HOFMANN (ILSE ANNE MARIE VOLLENHOVEN)												
4411			C P 487 STATION N D 6 H4A 3P8												

43521500

4201 Mme. Marie Andrieu (Childe Lapointe)
4601 7114 Dufferin Ave. H4A 2H4

KF 21

DATE	REF.
1958-11-18	

43521

CODE	COMPTE	EMPLACEMENT - NOM, PROFESSION, RÉSIDENCE					SUPERFICIE	CATEGORIE PARCELS	SCOLAIRE	VALEUR EN DOLLARS			REMARQUES	
		DIV. CAD.	CADASTRE	SUBDIVISION	FRONT	PROFONDEUR				TERRAIN	BÂTISSE	TOTAL		
1001	43521900	4082 OXFORD AVE												
2002		10 175	607		4000	9500	3,80000							
3001								2A	1 281	16300	22550	38850	T R 1	
4201		MR KARSTEN BAASS, INGENIEUR												
4601		4082 OXFORD H4A 2Y4												
1001	43522000	4070 OXFORD AVE												
2002		10 175	606-3		375	7500	29100							
2004		10 175	606-4		3550	9500	3,44700							
2004						IRR								
2999							3,72800							
3001								2A	1 281	16000	42700	58700	T R 1	
4212		MRS JOSEPH L JOBA (JUDITH KORDA)												
4612		4070 OXFORD AV H4A 2Y4												
1001	43522100	4064 OXFORD AV												
2002		10 175	605-3		300	7500	22500							
2004		10 175	605-2		2900	IRR	2,81500							
2004						9500								
2006		10 175	606-2		075	2000	1500							
2008		10 175	606-1		075	7500	5500							
2999							3,11100							
3001								2A	1 281	13350	40100	53450	T R 1	
4211		MR DOUGLAS F JOHNSTONE, MANAGER												
4611		4064 OXFORD AV H4A 2Y4												
1001	43522200	4058 OXFORD AVE												
2002		10 175	604-3		400	IRR	30000							
2002						7500								
2004		10 175	605-1		600	9500	76000							
2006		10 175	604-4		2100	9500	2,07500							
2999							3,13500							
3001								2A	1 281	13400	38700	52100	T R 1	
4204		MR MAURICE R R COUPEY, SALESMAN												
4604		4058 OXFORD AVE H4A 2Y4												

CODE	COMPTE	EMPLACEMENT - NOM, PROFESSION, RÉSIDENCE					CATEGORIE BÂTIMENT	SCOLAIRE		VALEUR EN DOLLARS			MUNICIPAL	REMARQUES	
		DIV. CAD.	CADASTRE	SUBDIVISION	FRONT	PROFONDEUR		SUPERFICIE	FRONT	TERRE	TERRAIN	BÂTISSSE			TOTAL
1001	43522300	4052 OXFORD AVE													
2002		10 175	604-1	1100	IRR	1,12500									
2002					9500										
2004		10 175	603-2	1800	9500	1,71000									
2006		10 175	604-2	400	7500	30000									
2999						3,13500									
3001							2A	1	2B1	13400	43150	56550	T R 1		
4211		MR WALTER JOACHIMSTHAL-JOACHIM					1A								
4611		4052 OXFORD AV H4A 2Y4													
1001	43522400	4046 OXFORD AVE													
2002		10 175	602-3	400	IRR	30000									
2002					9500										
2004		10 175	603-1	2200	9500	2,09000									
2006		10 175	602-4	700	9500	74500									
2999						3,13500									
3001							2A	1	2B1	13400	39900	53300	T R 1		
4212		M MARC VALDIS, AVOCAT					1F								
4612		4046 OXFORD AV H4A 2Y4													
1001	43522500	4040 OXFORD AVE													
2002		10 175	602-2	400	9500	30000									
2004		10 175	601-2	420	IRR	39900									
2004					7500										
2006		10 175	602-1	2500	IRR	2,46500									
2006					9500										
2999						3,15400									
3001							2A	1	2B1	13550	39850	53400	T R 1		
4204		MRS ROLAND BROSEUR (LOUISE BOHEMIER)					3A								
4604		4040 OXFORD AVE H4A 2Y4													
1001	43522600	4034 OXFORD AVE													
2002		10 175	601-1	3500	9500	3,40100									
3001							2A	1	2B1	14550	36950	51500	T R 1		
4202		MISS ADRIANA TORRISI, TECHNICIENNE EN LAB					3A								
4602		445 GROSVEEUR AV WESTMOUNT H3Y 2S4 4034 Oxford H4A 2Y4													
4203		MISS ANNE MARIA TORRISI, ACHETEUSE					3A								
4603		445 GROSVEEUR AV WESTMOUNT H3Y 2S4 F-687 15-10-80													

CODE	COMPTE	EMPLACEMENT - NOM, PROFESSION, RÉSIDENCE					C	R	S	V	C	SCOLAIRE		VALEUR EN DOLLARS			MUNICIPAL	REMARQUES
		DIV. CAD.	CADASTRE	SURDIVISION	FRONT	PROFONDEUR						SUPERFICIE	B	TERR. P. C.	TERRAIN	BÂTISSE		
1001	43522700	4022 OXFORD AVE																
2002		10 175	600-2			3600		9500		2,73600								
3001						4000		7500		3,49600								
4201		MME ROLAND MARTIN (THERÈSE MARGUERITE CHAREST)																
4601		4022 OXFORD AV		H4A 2Y4														
1001	43522800	4016 OXFORD AVE																
2002		10 175	573-3			3000		3800		1,14000								
2004		10 175	500-1			400		7600		30400								
2006		10 175	572-3			3000		3800		1,14000								
2999										2,58400								
3001																		
4213		M PIERRE F BRAULT, COMPOSITEUR																
4613		4016 OXFORD AV		H4A 2Y4														
1001	43522900	4006 OXFORD AVE																
2002		10 175	573-2			3500		3800		1,33000								
2004		10 175	572-2			3500		3800		1,33000								
2999										2,66000								
3001																		
4211		MR ANDREW HOKZY, TEACHER																
4611		3608 DE BULLION		H2X 3A3														
4212		MRS ANDREW HOKZY (CYNTHIA SMITH)																
4612		4201 St DECARIE W14		H4A 3J8														
1001	43523000	4000 OXFORD AVE																
2002		10 175	573-1			3000		3800		1,14000								
2004		10 175	572-1			3000		3800		1,14000								
2999										2,28000								
3001																		
4204		MR HERBERT DE LORNIER, MANAGER																
4604		4000 OXFORD AVE H4A 2Y4																
7001		AVE NOTRE DAME DE GRACE																
1001	43523100	3878 OXFORD AVE																

VERS

10/1/80

11/1/80

5/2/80

43522700

M. Jean Charles Bernard - Chersheim

1521

4022 Oxford av H4A 2Y4

Mlle Genevieve M. Hayes

3821

4022 Oxford av H4A 2Y4

1521	1521
1521	1521

CODE	COMPTE	EMPLACEMENT - NOM, PROFESSION, RÉSIDENCE					RECORD	RELEVÉ	SCOLAIRE		VALEUR EN DOLLARS			MUNICIPAL	REMARQUES	
		DIV CAD	CADASTRE	SUBDIVISION	FRONT	PROFONDEUR			SUPERFICIE	SCOLAIRE	TERR. P. C.	TERRAIN	BÂTISSE			TOTAL
2002 2004 2999	43523100	10 175	473-1		3000	3800	1,14000									
	A-48783	10 175	489-1		3000	3800	1,14000									
	7-8-80						2,28000									
3001									2A	1 281	11700	39100	50800	T R 1		
4201 4201 4202 4202		MR MICHAEL K NORTON 3878 OXFORD H4A 2Y2 MRS MICHAEL K NORTON (RITA STONEMAN) 3878 OXFORD H4A 2Y2														
									1A							
									2A							
1001	43523200	3872 OXFORD AVE														
2002 2004 2999		10 175	469-2		3700	3800	1,40600									
		10 175	470-2		3700	3800	1,40600									
							2,81200									
3001									2A	1 281	13050	35950	49000	T R 1		
4201 4201		MR JAMES LESLIE TORCZYNER 3872 OXFORD AV H4A 2Y2														
									1A							
1001	43523300	3862 OXFORD AVE														
2002 2004 2005 2999		10 175	465-2		3600	3800	1,14000									
		10 175	470-3		3600	3800	1,36800									
		10 175	469-3		3600	3800	1,36800									
							2,85000									
3001									2A	1 281	13300	32950	46250	T R 1		
4211 4211		MRS PAUL BABARIK (BARBARA MCCULLOCK) 3562 OXFORD AV H4A 2Y2														
									2A							
1001	43523400	3856 OXFORD AVE														
2002		10 175	465-1		3800	7600	2,888,00									
3001									2A	1 281	14750	23400	39150	T R 1		
4201 4201		M MAURICE CUSSON 5428 CLARK AVE H3X 2S6 3856 Oxford H4A 2Y2 L.C. 81 6-12-79 JAD														
									1A							
1001	43523500	LOT OXFORD AVE														
2002 2004 2999		10 175	P464		2460	9500	2,33800									
		10 175	P465		060	0500	4760									
							2,37560									

435 23200

M. Yves Paul Administration

1881

4271 ~~Chaplain~~ 1121 242

3862 Oxford 448 242 / 621 (30.5.20) S

SENT	EFF.
12/17/61	12/17/61

485 23141

18.4.61

4200 Mrs. Eile Dalton

4103 3176 Oxford 448 242

SENT	EFF.
1/10/62	1/11/62

CODE	COMPTE	EMPLACEMENT - NOM, PROFESSION, RÉSIDENCE					CATEGORIE BÂTIMENT	SCOLAIRE	VALEUR EN DOLLARS			MUNICIPAL	REMARQUES		
		DIV. CAD.	CADASTRE	SUBDIVISION	FRONT	PROFONDEUR			SUPERFICIE	TERR. P. C.	TERRAIN			BÂTISSE	TOTAL
3001	43523500														
4203		MR MICHEL VAN DER REST					1A	1							
4203		3856 OXFORD AV H4A 2Y2													
4204		MRS MICHEL VAN DER REST (CHANTAL JOOS DE TER OORST)					1A	1							
4204		3856 OXFORD AV H4A 2Y2													
1001	43523600	3840 OXFORD AVE													
2002		10 175	P464		1550	9500					1,47200				
2004		10 175	P463		950	9500					90300				
2999											2,37500				
3001							2A	1	281	11000	19350	30350	T R I		
4204		MR DAVID WADDELL, SALESMAN					1A	1							
4204		3840 OXFORD AVE H4A 2Y2													
1001	43523700	3834 OXFORD AV													
2002	A-42278	10 175	P463		2500	9500					2,37500				
2004	313-80														
2999															
3001							2A	1	281	11000	21650	32650	T R I		
4201		MRS THOMAS O LEGGETT (JANICE C HOLT)					1A	1							
4201		3834 OXFORD AV H4A 2Y2													
1001	43523800	3824 OXFORD AV													
2002		10 175	P462		1930	9500					1,85200				
2004		10 175	P463		550	9500					52300				
2999											2,37500				
3001							2A	1	281	11000	19700	30700	T R I		
4204		MR DONALD WALDORF, SALESMAN					1A	1							
4204		3826 OXFORD AV H4A 2Y2													
1001	43523900	3824 OXFORD AVE													
2002		10 175	P461		460	9500					42760				
2004		10 175	P462		2060	9500					1,94760				
2999					2650						2,37500				
3001							2A	1	281	11000	18650	29650	T R I		
4204		MR ANGUS MACDONALD, CARPENTER					1A	1							
4204		3824 OXFORD AVE H4A 2Y2													

VERSO

VERSO

43523700

IFEI

John H. Jean Paul Dillon

Area 3885 Main St H4B 283

3834 Oxford H4A 242 E. 15.10.80

SENT	EFF
10/11/81	13.10/81

43573500

IFEI

4205 M Maurice Curson

4105 3856 Oxford H4A 242

5/12/81 11/1/80 11/6/81

AEH 80

CODE	COMPTE	EMPLACEMENT - NOM, PROFESSION, RÉSIDENCE					SUPERFICIE	CATEGORIE BÂTIMENT	SCOLAIRE	VALEUR EN DOLLARS			REMARQUES	
		DIV CAD	CADASTRE	SUBDIVISION	FRONT	PROFONDEUR				TERRAIN	BÂTISSE	TOTAL		
1001	43524000	3816	OXFORD AVE											
2002		10 175	P451		2500	9500	2,37500							
3001								2A	1 281	11000	19350	30350	T R 1	
4201		MME GERALD CIRRS (MARIE DANIELE THIBAUDEAU)												
4601		3816 OXFORD H4A 2Y2												
1001	43524100	3819	OXFORD AVE											
2002		10 175	P460		1460	9500	1,37760							
2004		10 175	P461		1060	9500	97760							
2999					1050		2,37500							
3001								2A	1 281	11000	18650	29650	T R 1	
4201		MRS EDWARD LYALL GRAY (MARY GWYNETH HODGSON)												
4601		3819 OXFORD AV H4A 2Y2												
1001	43524200	3804	OXFORD AVE											
2002		10 175	P460		2500	9500	2,37500							
3001								2A	1 281	11000	17400	28400	T R 1	
4204		M MARKO ANTONOVYCH, ANNONCEUR C B C												
4604		3804 OXFORD H4A 2Y2												
1001	43524300	3798	OXFORD AVE											
2002		10 175	P460		060	9500	4800							
2004		10 175	P459		2450	9500	2,32760							
2999							2,37500							
3001								2A	1 281	11000	20800	31800	T R 1	
4201		MISS JUDITH PEIERS												
4601		3798 OXFORD AV WESTMOUNT H3Y 2L9 3798 Oxford H4A 2Y2 F6R (21/7/80) v3												
1001	43524400	3792	OXFORD AVE											
2002		10 175	P459		1550	9500	1,47260							
2004		10 175	P458		950	9500	90300							
2999							2,37500							
3001								2A	1 281	11000	24700	35700	T R 1	

SERVICE D'ÉVALUATION

CODE	COMPTE	EMPLACEMENT - NOM, PROFESSION, RESIDENCE						CATEGORIE BÂTIMENT	SCOLAIRE		VALEUR EN DOLLARS			MUNICIPAL	REMARQUES
		DIV. CAD	CADASTRE	SUBDIVISION	FRONT	PROFONDEUR	SUPERFICIE		TERR.	P. C.	TERRAIN	BÂTISSE	TOTAL		
4204 4604	43524400	M LUCIEN HETSU, DIRECTEUR 3792 OXFORD AVE H4A 2Y2													
1001	43524500	3786 OXFORD AVE													
2002		10 175 2458			2500	9500									
3001									2A	1 281	11000	18650	29650	T R 1	
4204 4604		MR ZARIS E VECHANIS, ENGINEER 3706 OXFORD AVE H4A 2Y2													
1001	43524600	3780 OXFORD AVE													
2002		10 175 2457			1980	9500									
2002					1928										
2004		10 175 2458			550	9500									
2999															
2002															
2002															
2004															
2999															
3001									2A	1 281	11000	18650	29650	T R 1	
4204 4604		M REAL DESROSIERS, MUSICIEN 2341 BERRI H2P 263 3710 Oxford Ave H4A 2Y1 (19.11.74) 16													
4001		VETERANS LAND ADMINISTRATION													
1001	43524700	3774 OXFORD AVE													
2002		10 175 2457			2072	9500									
2002					2020										
2004		10 175 2446			500	3800									
2006		10 175 2446			500	1900									
2006		10 175 2447			500	3800									
2999															
3001									2A	1 281	11250	21700	32950	T R 1	
4202 4602		M JACQUES LAFOREST, PROFESSEUR 5202 COLEBYT H4V 1X6 3774 Oxford av. H4A 2Y7 1681 (2-3-80) 17													
4203 4603		MME JACQUES LAFOREST (CECILE LEBLANC), PROFESSEUR 5202 COLEBYT H4V 1X6 3774 Oxford av. H4A 2Y2													
7001		CH DE LA COTE ST ANTOINE													
1001	43524800	2540 OXFORD AVE													
2002		10 175 345			10000	3800									
3001									2A	1 281	19050	22550	41600	T R 1	

CODE	COMPTE	EMPLACEMENT - NOM, PROFESSION, RÉSIDENCE					MUNICIPAL	REMARQUES											
		DIV. CAD.	CADASTRE	SUBDIVISION	FRONT	PROFONDEUR			SUPERFICIE										
4204 4304	43524800	HR	NEWBETH DELAMATER, CHEMIST																
			3540 OXFORD AV H4A 2Y1																
1001	43524900		3514 OXFORD AV.																
2002			10 175	390		4000	9500												
3001																			
4201 4301		HR	JOHN H BRADBURY																
4202 4302			MRS BETTINA PRIOR																
			1050 AV BEGIN QUEBEC GIS 3J6																
1001	43525000		3502 OXFORD AVE																
2002			10 175	P389		2500	9500												
3001																			
4201 4301		M	PIERRE DELORNE																
4202 4302		MME	PIERRE DELORNE (FRANCINE LACHANCE)																
			3502 AV OXFORD H4A 2Y1																
1001	43525100		3500 OXFORD AVE																
2002			10 175	P389		1500	9500												
2004			10 175	P388		1000	9500												
2999																			
3001																			
4204 4304		MRS	WILLIAM J SMITH (ADELE FOWLIE)																
			3500 OXFORD AVE H4A 2Y1																
1001	43525200		3494 OXFORD AV																
2002			10 175	P388		2500	9500												
3001																			
4211 4311		M	CULIO BARRETO E ROSETTE, DESSINATEUR																
			3494 OXFORD AV H4A 2Y1																

CODE	COMPTE	EMPLACEMENT - NOM, PROFESSION, RÉSIDENCE						V. C. A. S. P.	R. F. C.	C. C. A. S. P.	C. C. A. S. P.	SCOLAIRE		VALEUR EN DOLLARS			MUNICIPAL	REMARQUES	
		DIV. CAD.	CADASTRE	SUBDIVISION	FRONT	PROFONDEUR	SUPERFICIE					IMP.	TERR.	TERRAIN	BÂTISSE	TOTAL			
4201 4601	43525700	M VINCENT BRUNELLE																	
		3464 OXFORD AV		H4A 2Y1															
1001	43525800	3456 OXFORD AVE																	
2002		10 175	950		2410	9500													
2002					2420														
2004		10 175	P384		350	9500													
2004					440														
2999																			
3001																			
4204 4207 4210 4610		MRS HAROLD M BENOIT (MADELEINE E SMITH) MISS DOROTHY M SMITH MR DAVID G SMITH, AUDITOR																	
		3456 OXFORD AV H4A 2Y1																	
1001	43525900	3454 OXFORD AVE																	
2002		10 175	949		2464	9500													
2002					2420														
2004		10 175	948		750	9500													
2999																			
3001																			
4204 4604		MRS ADAM DICKIE (ALBERTA E BEMBRIDGE)																	
		3454 OXFORD AV H4A 2Y1																	
1001	43526000	3446 OXFORD AVE																	
2002		10 175	9383		2030	9500													
2002					2000														
3001																			
4204 4604		Mlle BEATRICE HANSON																	
		3446 OXFORD AVE H4A 2Y1																	
1001	43526100	3440-38 OXFORD AVE																	
2002		10 175	382		4000	9500													
3001																			
4211 4611		MME OLIVIER MARCHAND (MATHILDE GANZINI)																	
		2938 OXFORD AV H4A 2Y1																	

CODE	COMPTE	EMPLACEMENT - NOM, PROFESSION, RÉSIDENCE					C. 1	C. 2	C. 3	C. 4	C. 5	C. 6	C. 7	VALEUR EN DOLLARS			MUNICIPAL	REMARQUES		
		DIV. CAD.	CADASTRE	SUBDIVISION	FRONT	PROFONDEUR								SUPERFICIE	TERR. P. C.	TERRAIN			BÂTISSE	TOTAL
7001 7002	43526100	SHERBROOQUE OUEST 2330 OXFORD AVE VOIR 5452 SHERBROOQUE OUEST																		
1001 2002 3001	43526200	2320 OXFORD AVE 10 175 P328 2570 9500 2,44620											2A	1	281	8050	9600	17650	T R 1	
4204 4304		MR ERIC A ROBERTS, SUPERVISOR 2320 OXFORD AVE H4A 2X8					1A													
1001 2002 2002 2004 2599	43526300	2314 OXFORD AVE 10 175 P327 1060 9500 1,00100 1070 10 175 P328 1430 9500 1,35300 1430 2,35400																		
3001 4207 4307 4208 4308		MISS BERNICE S CAMPBELL 2314 OXFORD AV H4A 2X8 MISS MARY J LACHAPELLE 2314 OXFORD AV H4A 2X8					3A 7A						2A	1	281	7700	10050	17750	T R 1	
1001 2002 3001	43526400	2308 OXFORD AVE 10 175 P327 2500 9500 2,37500											2A	1	281	7800	10800	18600	T R 1	
4201 4301 4202 4302		MISS HELEN MARY ROWELL 2308 OXFORD AV H4A 2X8 MISS MARION A ROWELL 2308 OXFORD AV H4A 2X8					3A 3A													
1001 2002 2002 2004 2004 2599	43526500	2502 OXFORD AVE 10 175 P325 2040 9500 1,94700 2060 10 175 P327 440 9500 41300 430 2,36000																		
3001 4201 4301		MISS MARY BEATRICE SLOAN, DESIGNER 2214 AV GINGOARD H4A 3C3					3A						2A	1	281	7600	9950	17550	T R 1	

VERSO

43526300

3/21

Mlle Michèle L. Jonesman - Hotesse
2314. On Pont. av. HHA 2x8

DEPT.	EFF.
1347	1217

CODE	COMPTE	EMPLACEMENT - NOM, PROFESSION, RÉSIDENCE					MÉTRES	MÉTRES	MÉTRES	MÉTRES	MÉTRES	VALEUR EN DOLLARS			MUNICIPAL	REMARQUES
		DIV. CAD.	CADASTRE	SUBDIVISION	FRONT	PROFONDEUR						SUPERFICIE	CATÉGORIE	SCOLAIRE		
1001	43526600			2296 OXFORD AVE												
2002	A-45057			10 175	P325	520	9500	50300								
2002	20-5-80					540										
2004	B49984			10 175	P326	1960	9500	1,85300								
2004	15-9-80					1940										
2999								2,35600								
3001	A-54113															
3001	02-12-80															
4201				MR LESLIE VARGA JR												
4201				2296 OXFORD H4A 2X8												
4202				MRS LESLIE VARGA JR (PATRICIA GIBSON)												
4202				2296 OXFORD H4A 2X8												
1001	43526700			2290 OXFORD AVE												
2002				10 175	P325	3530	9500	3,34900								
3001																
4211				MME PIERRE FLEURANT (JULIE DICKENS)												
4211				2290 OXFORD AV H4A 2X8												
1001	43526800			2282-80 OXFORD AVE												
2002				10 175	P324	2400	9500	2,28000								
3001																
4204				MR ANGELO E BARTOLINI, TEACHER												
4204				3015 MARCEAU PIERREFONDS H8Z 2V4												
1001	43526900			2275-76 OXFORD AV												
2002				10 175	P324	1600	9500	1,52000								
2004				10 175	P323	800	9500	76000								
2009								2,28000								
3001																
4211				MISS MARIEL CHARLEBOIS												
4211				BARCELON CALIFORNIA												
4701				ATT LES FIDUCIAIRES DE LA C & DU D DE MTL LTEE												
4702				1293 MC GILL COLLEGE AV #400 H3B 215 #900 226 FL8130-9-80												
1001	43527000			2270-88 OXFORD AVE												

1352600 "ANNULÉ"

CP102

1203 Sun Hill de la route Compuzone D'Anou -
name vic

1203 200 Union av. Toronto Ont M5H3C7

note: 1/19/80

1352600

1A11

1201 Mr. Bryan Edward Doubt

1201 2296 Oxford H4A 2X8

2A11

1202 Mrs. Bryan Edward Doubt (Margaret Anne
Belfield)

1202 2296 Oxford H4A 2X8

CERT	EFF.
135-81	82-12-80

CODE	COMPTE	EMPLACEMENT - NOM, PROFESSION, RÉSIDENCE					CATEGORIE	SCOLAIRE	VALEUR EN DOLLARS			REMARQUES		
		DIV. CAD.	CADASTRE	SUBDIVISION	FRONT	PROFONDEUR			SUPERFICIE	TERRAIN	BÂTISSÉ		TOTAL	
2002	43527000	10	175	423-2	2400	9500	2,28000							
3001								28	1	281	7500	18750	26250	T R I
4204		MR NELSON HERMAN GIRARD, MERCHANT					1A							
4204		5715 SHERBROOKE #10 H4A 1A9 2268 Oxford H4A 2X8												
4207		MRS NELSON M GIRARD (ADELTA FOURNIER)					1A							
4607		5715 SHERBROOKE #10 H4A 1A9 2268 Oxford H4A 2X8 f. 681 (30-5-20) St.												
5701		ATT CANADA PERMANENT												
5702		MORTGAGE CORP												
5703		600 DORCHESTER BL O H3B 1N4												
1001	43527100	2266-64 OXFORD AVE												
2002		10	175	323-1	800	9500	76000							
2004		10	175	322-1	1600	9500	1,52000							
2999							2,28000							
3001								28	1	281	7500	18750	26250	T R I
4201		MME J. P. JACQUES BOUCHARD (MARGARITA KOUNDOUZELIS)					2F							
4601		2286 OXFORD AV H4A 2X8												
4202		M ANASTASIOS KOUNDOUZELIS, INGENIEUR					1F							
4602		2264 OXFORD AV H4A 2X8												
1001	43527200	2258-56 OXFORD AVE												
2002		10	175	P322	2400	9500	2,28000							
3001								28	1	281	7500	18750	26250	T R I
4201		MISS COLEEN HAPP					7A							
4601		4598 BL DE WALTONNEUVE O #1116 WESTMOUNT H3Z 1N2 P.O. box 4022 Westmount H3Z 1N2 F. 681 642-79 J.O.												
1001	43527300	2254-52 OXFORD AVE												
2002	A-48784	12	175	P321	2680	9500	2,53340							
3001	13-8-80							28	1	281	8300	19200	27500	T R I
4201		MR BENJAMIN BROWN, CHARPENTIER					1A							
4601		7137 GUERRES H3N 2B3												
4202		MISS HELEN MELBOURNE					1A							
4602		7137 GUERRES H3N 2B3												
1001	43527400	2246-86 OXFORD AVE												
2002		10	175	P321	1340	9500	1,26680							
2004		10	175	P320	1340	9500	1,26680							
					1330									

4352 7888

SA I

1203 Villa Juliana Des Cote

4673 7890 Des Cote a l. H3K-2B8

CEP	197
29/12/12	1/8/13

CODE	COMPTÉ	EMPLACEMENT - NOM, PROFESSION, RÉSIDENCE						CATEGORIE D'ÉVALUATION	SCOLAIRE	VALEUR EN DOLLARS			REMARQUES	
		DIV. CAD.	CADASTRIE	SUBDIVISION	FRONT	PROFONDEUR	SUPERFICIE			TERRAIN	BÂTISSE	TOTAL		
2499	43527400						2,53340							
3001								2B	1	281	8300	19200	27500	T R 1
4204		MR BASIL DUDYER, PRESSER						1A	1					
4604		2248 OXFORD H4A 2X8												
1001	43527500			2244-42 OXFORD AVE										
2002		10 175	2320		2680	9500	2,53340							
3001								2B	1	281	8300	19200	27500	T R 1
4201		M YVES CHARLES MORIN, PROFESSEUR						1F	1					
4601		2242 OXFORD H4A 2X8												
4202		Mlle MARIE CHRISTINE PARET, PROFESSEUR						3F	2					
4602		1350 LAJOLIE OUTREMONT H2V 1P5												
1001	43527600			2238-34 OXFORD AV										
2002		10 175	319-2		2400	9500	2,28000							
3001								2C	1	281	7550	16400	23950	T R 1
4201		MR MAURICE JAROWYJ						1A	2					
4601		8488 DES RAPIDES LASALLE												
4202		MRS PETER BARANIK (ANNA JAROWYJ)						6A	2					
4602		1436 MOREAU LASALLE												
1001	43527700			2222-28 OXFORD AV										
2002		10 175	319-1		1600	9500	1,52000							
2004		10 175	318-3		800	9500	76000							
2999							2,28000							
3001								2C	1	281	7550	16400	23950	T R 1
4203		MRS MICHAEL WELOSINGER (NAJMUUNISSA WAGLAY), TEACHER						2A	1					
4603		2207 CH DE L. GOTE ST LUC #11 H3X 263 2232 Oxford H4A 2X8 F.681 6-12-79												
1001	43527800			2224-22 OXFORD AV										
2002		10 175	318-2		2400	9500	2,28000							
3001								2C	1	281	7500	26950	34450	T R 1
4201		Mlle THERESE TREMBLAY						3F	1					
4601		2222 OXFORD H4A 2X8												
4202		M CHRISTIAN BERGERON, GERANT						1F	2					
4602		8 ST JACQUES LONGUEUIL H4H 386												

43523600

H. Thompson, Human Resources
2195 Regent H4A 2R2

1971

DATE	TIME	INITIALS
2/1/71	2:15 PM	STM

435-27200

8FF1

4201 Mme Hoch Cosvellec (A. Belle Quillier)

4601 2228 Gouvard H4A 303

3FF1

4202 Mme Marie Renée Cosvellec

4603 2228 Gouvard H4A 303

DEPT.	NO.
17-3-81	2870-80

CODE	COMPTE	EMPLACEMENT - NOM, PROFESSION, RÉSIDENCE					CATEGORIE BÂTIMENT	SCOLAIRE		VALEUR EN DOLLARS			MUNICIPAL	REMARQUES	
		DIV. CAD.	CADASTRE	SUBDIVISION	FRONT	PROFONDEUR		SUPERFICIE	TERR.	B. C.	TERRAIN	BÂTISSSE			TOTAL
1001	43528400	2152-90 OXFORD AVE													
2002		10 175	820		2200	9500									
3001									28	1	281	6850	18300	25150 T R 1	
4204		MRS LESLIE A LEPETRIE (EDNA HARTLEY)													
4604		2190 OXFORD AV H4A 2X8													
1001	43528500	2186-84 OXFORD AVE													
2002	A-51391 B-10-20	10 175	819		2200	9500									
3001									28	1	281	6850	18300	25150 T R 1	
4204		MR BARTHOLOMEW J MORAN, SALESMAN													
4207		MRS ADOLPH JACOB (TATIANA KULCHITSKY)													
4607		2184 OXFORD AV H4A 2X8													
1001	43528600	2178 OXFORD AVE													
2002		10 175	313		4000	9500									
3001									20	1	281	15200	33000	48200 T R 1	
4211		MR JACK FRIEDMAN, JEWELLER													
4611		4578 OLD ORCHARD H4A 387													
1001	43528700	2150 OXFORD AV													
1002		2149 HARVARD AV													
2002		10 175	312												
2004		10 175	311												
2006		10 175	310												
2008		10 175	P309												
2010		10 175	P308												
2012		10 175	288												
2014		10 175	287												
2016		10 175	286												
2018		10 175	P286												
2020		10 175	P284												
2997															
3001									40	1	281	127550	143950	271500 T C 1	
4204		MR ROMAN A STIEGLITZ, MNETR													
4604		2149 HARVARD AV H4A 2W1													
7001		80 DE MAISONNEUVE O													
7002		C.P.R. TRACKS													

VERS0

32,16800

43528509.

1912.

4201 M. Ricardo Gossio

4601 6253 Place de la Malisano, R. 2700 H19 371

3A 12.

4202 Mlle. Eug. Parva

1912.

4203 M. Francisco Centurion

4613 2300 Ch. Chamblay #2 H1W 357

3A 11.

4205 Mlle. Maria Rosari

CEST.	EST.	
17-3-81	3-10-86	11.11.11

1912

CODE	COMPTE	EMPLACEMENT - NOM, PROFESSION, RÉSIDENCE					MÉTRES	MÉTRES	CATEGORIE BÂTIMENT	SCOLAIRE		VALEUR EN DOLLARS			MUNICIPAL	REMARQUES
		DIV. CAD.	CADASTRE	SUBDIVISION	FRONT	PROFONDEUR				SUPERFICIE	TERRE	TERR. P. C.	TERRAIN	BÂTISSSE		
1001	43528850		LOT OXFORD AVE													
2002		10 175	205		2500	8900	3,73200									
3001					5870											
4201			M VITTORIO LALLI													
4601			2006 AVE HARVARD	H4A 2R1												
4202			M GUGLIELMO CARCI													
4602			1032 AVE HARVARD	H4A 2V7												
1001	43528950		2062-60 OXFORD AV													
2002		10 175	207		2500	8900	2,22500									
3001																
4207			M PIETRO NARDINI, OPERATEUR													
4607			2062 OXFORD H4A 2X5													
1001	43529050		2066-66 OXFORD AV													
2002		10 175	264		2500	8900	2,22500									
3001																
4204			M BERLINGIERO IARICCI, BARBIER													
4604			2066 OXFORD H4A 2X5													
1001	43529300		2052-50 OXFORD AV													
2002		10 175	205		2500	8900	2,22500									
3001																
4211			M FRANCO LALLI, JARDINIER													
4611			2050 OXFORD AV H4A 2X5													
1001	43529400		2048-46 OXFORD AV													
2002		10 175	204		2500	8900	2,22500									
3001																
4204			MR LUIGI ORSINI, LANDSCAPER													
4604			2048 OXFORD AV H4A 2X5													
			5725 Westmounter Côte St-Jacques pour 255 F691 (14/11/79) D5.													

CODE	COMPTE	EMPLACEMENT - NOM, PROFESSION, RÉSIDENCE					CATEGORIE D'IMMEUBLE	SCOLAIRE	VALEUR EN DOLLARS			REMARQUES		
		DIV. CAD.	CADASTRE	SUBDIVISION	FRONT	PROFONDEUR			SUPERFICIE	TERRAIN	BÂTISSSE		TOTAL	
1001	43529500	2044-47	OXFORD AVE											
2002		10 175	203	2500	8900	2,22500								
3001							2B	1	2B1	7300	19850	27150	T R 1	
4202		MR PETER J CASSELL, PORTER					1A							
4604		2044 OXFORD AV H4A 2X5												
1001	43529600	2040-38	OXFORD AVE											
2002		10 175	202	2500	8900	2,22500								
3001							2B	1	2B1	7300	12350	19650	T R 1	
4202		M GILLES PION					1F							
4602		2032 OXFORD AV H4A 2X5												
4203		MME GILLES PION (LOUISE GREGGIRE)					2F							
4603		2032 OXFORD AV H4A 2X5												
		<i>att. The Toronto Dominion Bank (Montreal Department) P.O. Box 1 Toronto ONT. M5K 1A2 F681 (19-2-80) 9/2</i>												
1001	43529700	2034-34	OXFORD AVE											
2002		10 175	201	2500	8900	2,22500								
3001							2B	1	2B1	7300	12350	19650	T R 1	
4202		MME COLETTE SEHECAL					3F							
4602		6211 LERROUX RD14 H3S 2N6												
		<i>att. Toronto Dominion Bank Les Halles River Road 100, Blvd. RIZEN Montreal Department 20 km / Toronto Ontario M5K 1A2 Rep. 12/24/80 J.B. ASPH 4681-22-5 80 pm</i>												
1001	43529800	2032-36	OXFORD AVE											
2002		10 175	200	2500	8900	2,22500								
3001							2B	1	2B1	7300	10950	18250	T R 1	
4201		MR JOHN ANTHONY FOLEY, CREDIT MANAGER					1A							
4601		9354 FRANCOEUR V LASALLE H8R 2G9												
7001		PASSAGE												
1001	43529900	2022-20	OXFORD AVE											
2002		10 175	187-5	2600	4000	1,04000								
2005		10 175	186-7	2600	1900	49400								
2557						1,53400								
5001							2B	1	2B1	5500	11600	17100	T R 1	
4201		MRS JAMES E WADE (SARAH D LAYNE)					8A							
4601		STIRL VALLEY ST PATRICK MONTSERRAT BRITISH WEST IND												

VERSO

VERSO

43529800

1881

M. Augustin Kari

1032 Harvard av H4A 2V7

1881

M. Villotte Kalli

2005 Harvard av H4A 3V6

CERT	EFF
10/17/1981	10/17/1981

CODE	COMPTE	EMPLACEMENT - NOM, PROFESSION, RÉSIDENCE						CATEGORIE D'IMMEUBLE	SCOLAIRE		VALEUR EN DOLLARS			MUNICIPAL	REMARQUES
		DIV. CAD.	CADASTRE	SUBDIVISION	FRONT	PROFONDEUR	SUPERFICIE		TAUX	P.C.	TERRAIN	BÂTISSE	TOTAL		
5701 5702	43529900	ATT: MARCEL HERAL NOTAIRE <i>hmc J. Jeffers</i> VERSO 507 STADE MONTREAL H30 2J6 3436 Addington av. H4W 1Y3 1681 (30-5-80) St.													
1001	43530000	2012-16 OXFORD AVE													
2002		10 175	187-4	2600	4000	1,04000									
2004		10 175	186-6	2600	1900	49400									
2999						1,53400									
3001							28	1	281	5500	11600	17100	T R I		
4213 4813		MR GUSTO DISANTE 1055 OLD CHERMARD AV H4A 3A3 8612 Cordner V. Lasalle H4N 2N2 F.81 15-10-80 J.O.						1A							
1001	43530100	2012-10 OXFORD AVE													
2002		10 175	187-3	2600	4000	1,04000									
2004		10 175	186-5	2600	1900	49400									
2999						1,53400									
3001							26	1	281	5500	12450	17950	T R I		
4204 4804		M MATTEO D ALESSIO, JOURNALIER 2010 OXFORD AV H4A 2X5						1F							
1001	43530200	2006-04 OXFORD AVE													
2002		10 175	186-4	2600	1900	49400									
2004		10 175	187-2	2600	4000	1,04000									
2999						1,53400									
3001							28	1	281	5500	15550	21050	T R I		
4211 4811 4812 4812		M MARIO PATULLI, JOURNALIER 2006 OXFORD AV H4A 2X5 MME MARIO PATULLI (ANTONINA COSENZA) 2006 OXFORD AV H4A 2X5						1F 4F							
1001	43530400	1072-74 OXFORD AV 5460-52 UPPER LACHINE RD													
2002		10 175	126-4	2700	4000	1,23000									
2002				3400											
2004		10 175	125-5	3400	3300	1,24000									
2004				4000											
2999						2,47000									
3001							4A	1	281	11400	48600	60000	T S I		

435 29900

1011

4262 H. Albano Vincente

4602 7340 Somerville av H4V 1W8

DATE	PER	NO
17-3-81	7-10-80	10111

10111

CODE	COMPTE	EMPLACEMENT - NOM, PROFESSION, RESIDENCE					CATEGORIE BÂTIMENT	SCOLAIRE		VALEUR EN DOLLARS			MUNICIPAL	REMARQUES	
		DIV. CAD.	CADASTRE	SUBDIVISION	FRONT	PROFONDEUR		SUPERFICIE	CLASSE	TERR. P. C.	TERRAIN	BÂTISSÉ			TOTAL
4204 4609 4205 4605	43530400	HR ARNELIO OTTAVI 50%													
		1072 OXFORD AVE		H4A 2X4	8010	2000	11A								
		ESTATE FRANCESCO FORLINI 50%													
		1072 OXFORD AVE		H4A 2X4			016								
1001	43530500	1068-46 OXFORD AVE													
2002		10 175	125-3	2600	4000	1.04000									
2004		10 175	125-4	2600	3300	66200									
2999						1.89800									
3001							28	1	281	6200	15950	22150	T R 1		
4204 4604		HR GIOVANNI ORSINI, LABOURER					11A								
		1068 OXFORD AV H4A 2X4													
1001	43530600	1064-62 OXFORD													
2002		10 175	125-2	2600	4000	1.04000									
2004		10 175	125-3	2600	3300	65800									
2999						1.89800									
3001							28	1	281	6200	43850	50050	T R 1		
4211 4611		MME ROSOLO RICCI (BEATA CICCARELLI)					5F								
		5785 UPPER LACHINE RD #4 H4A 2B1													
1001	43530700	1060-58 OXFORD AV													
2002		10 175	125-1	2600	4000	1.04000									
2004		10 175	125-2	2600	3300	65800									
2999						1.89800									
3001							28	1	281	6200	44750	50950	T R 1		
4212 4612		MME ROSOLO RICCI (BEATA CICCARELLI)					5F								
		5785 UPPER LACHINE RD #4 H4A 2B1													
7001		RUELLE													
1001	43530800	1058-54 OXFORD AVE													
2002		10 175	119	2500	6900	2,22500									
3001							28	1	281	1300	20300	33600	T R 1		
4211 4611		M SERGIO CATALINI, JOURNALIER					1F								
		1054 OXFORD AV H4A 2X4													
4212 4612		MME SERGIO CATALINI (FILOMENA MATTEI)					2F								
		1054 OXFORD AV H4A 2X4													

CODE	COMPTE	EMPLACEMENT - NOM, PROFESSION, RÉSIDENCE						REMARQUES	SCOLAIRE		VALEUR EN DOLLARS			MUNICIPAL	REMARQUES	
		DIV. CAD.	CADASTRE	SUBDIVISION	FRONT	PROFONDEUR	SUPERFICIE		CATÉGORIE BÂTIMENT	TERR. P. C.	TERRAIN	BÂTISSE	TOTAL			
1001	43530900	1064-50	OXFORD AVE													
2002		10 175	116	2500	8900	2,22500										
3001																
4211		M COSTA SILIPO, JOURNALIER														
4611		1042 OXFORD AV H4A 2X4														
1001	43531000	1036-32	OXFORD AV													
2002		10 175	117	2500	8900	2,22500										
3001																
4211		M FRANCOIS LABRANCHE														
4611		1036 OXFORD AV H4A 2X4														
1001	43531100	1030-26	OXFORD AVE													
2002		10 175	116	2500	8900	2,22500										
3001																
4211		M ANTONIO MITTI, MENUISIER														
4611		1026 OXFORD AV H4A 2X4														
1001	43531200	1024-20	OXFORD AVE													
2002		10 175	115	2500	8900	2,22500										
3001																
4211		M GIOVANNI ROTTI, JOURNALIER														
4611		1024 OXFORD AVE H4A 2X4														
4212		MME GIOVANNI ROTTI (ANGELA TESSONE)														
4612		1024 OXFORD AVE H4A 2X4														
1001	43531300	1018-14	OXFORD AVE													
2002		10 175	114	2500	8900	2,22500										
3001																
4201		MISS ANTONIETTA ANTONIA PICCIUTO														
4601		1018 OXFORD AV H4A 2X4														
4202		MR WAYNE WRIGHT														
4602		1018 OXFORD AV H4A 2X4														

425131-00

IAI

4264 N. B. U. Ahmad Chaudhry, Kachemate

4264 5235 av. Walkley #9 H4U 2M4

CERT.	EST.	ST.
22/5/00	2/5/00	937

CODE	COMPTE	EMPLACEMENT - NOM, PROFESSION, RESIDENCE					CATEGORIE D'ANNÉE	SCOLAIRE	VALEUR EN DOLLARS			MUNICIPAL	REMARQUES	
		DIV. CAD.	CADASTRE	SUBDIVISION	FRONT	PROFONDEUR			SUPERFICIE	TERR. P.T.C.	TERRAIN			BÂTISSE
1001	43531900	562-978	OXFORD AVE											
2002		10 175	103		2500	8900								
3001														
4204		M ARTHUR LEROUX, RENTIER, USUFRUITIER												
4604		4542 EARNSCLIFFE AV ZP 248												
1001	43532000	976-72	OXFORD AV											
2002		10 175	107		2500	8900								
3001														
4201		M ORESTE GIRO, MACHINISTE												
4601		974 OXFORD AV												
1001	43532100	970-66	OXFORD AVE											
2002		10 175	106		2500	8900								
3001														
4201		M GEORGES LADRIE												
4601		966 OXFORD AV H4A 2X4												
1001	43532200	964-960	OXFORD AVE											
2002		10 175	105		2500	8900								
3001														
4211		M BRUNO BERTUCCI, JOURNALIER												
4611		6260 DE BELLEFEUILLE ST LEONARD HIS 10R												
1001	43532300	958-94	OXFORD AVE											
2002		10 175	104		2500	8900								
3001														
4201		M GASTON LAPARE JR												
4601		5454 UPPER LACHINE RD H4A 2A4												

43531700

8F121

Gene Thirion, Kermec, Lanthier, usopuistère
4625 Parc de Waterloo H4B 2L2

CCPT	DE	LOM
9-3-80	1-17-80	

43530000

1F41

André M. Françoise, Léa
4002 5447 Beauclieu H4S 3A7

12/2/81 13/9/80

1833

1833

M. M. Quinte Cargi
1833

1833

CODE	COMPTE	EMPLACEMENT - NOM, PROFESSION, RÉSIDENCE						C	D	E	F	G	H	SCOLAIRE			VALEUR EN DOLLARS			MUNICIPAL	REMARQUES	
		DIV. CAD	CADASTRE	SURDIVISION	FRONT	PROFONDEUR	SUPERFICIE							RENT	TERM. P. C.	TERRAIN	BÂTIMENT	TOTAL				
4201	43532800	M	ROCM	MARTEL	ADMINISTRATEUR																	
4301				10634	VIANNET	H28 2X9																
7001					ST. JACQUES																	