

**45**

**NOTRE-DAME  
DE-GRÂCE**

## SERVICE D'ÉVALUATION

## INDEX DES RUES AU RÔLE F-NCIER QUARTIER 45

RUE	PAGE	RUE	PAGE	RUE	PAGE
PELMORE AV	193				
BIEMANS AV	871				
EL DE MAISONNEUVE D	588				
CASSIDY	782				
CH DE LA COTE ST LUC	887				
CHESTER AV	957				
COFFEE	437				
CONNAUGHT AVE SUITE	489				
CONNAUGHT COTE EST	479				
CORDATION AV	162				
COTE ST ANTOINE CH DE LA	881				
CROALEY AV	586				
DECARIE BL	585				
DOHERTY AV	750				
DUNCAN	784				
ELMHURST AV	939				
FIELDING AV	977				
KING EDWARD AV	1				
MAC NAHON AV	240				
MAISONNEUVE D EL DE	609	+ 984			
MARIETTE AV	79				
NAVFAIR AV	119				
NORLAND AV	781				
NOTRE DAME DE GRACE AV	705				
O BRYAN AV	283				
PARK ROY O	75				
PATRICIA AV	394				
	484				
PORTLAND	832				
ROBERT BURNS	414				
ROSEDALE AV	42				
SHERBROOKE D	612				
SNOADON	977				
SOMERLED AV	630				
SOMERLED AV SUITE	832				
ST IGNATIUS AV	220				
ST JACQUES	535				
STARNES	787				
TERREBONNE	791				
TOWNSEND	489				
TREMHOLME AV	442				
UPPER LACHINE RD	588				
WEST BROADWAY	311				
WESTMORE AV	353				

\* HARLEY

435

CODE	COMPTE	EMPLACEMENT - NOM, PROFESSION, RÉSIDENCE						CATEGORIE D'IMMEUBLE	SCOLAIRE		VALEUR EN DOLLARS			MUNICIPAL *	REMARQUES	
		DIV CAD	CADASTRE	SUBDIVISION	FRONT	PROFONDEUR	SUPERFICIE		TERR P. C.	TERRAIN	BÂTISSE	TOTAL				
7000 7001 7002	45000000	DEBUT DE KING EDWARD AV SHERBROOKE O 3415 KING EDWARD AV VOIR 6735 SHERBROOKE O														
1001 2002 2002	45000100	3421 KING EDWARD AV						(15)								
		10 151	198		4000	11890 11810										
3001								2A	1	201	27000	87800	114800	T R I		
4202 4602		MME GINO TOMAC (TESOLINA DI GIACOMO) 3421 KING EDWARD AV H48 2H2						2F								
1001 2002 2002	45000200 A177836 3-10-66	3431 KING EDWARD AVE						(15)								
		10 151	199		4000	11810 11811										
3001		VERSO						2A	1	201	26900	63300	90200	T R I		
4201 4601		MRS JOHN K BLUNDELL (DARYL W MC DONALD) 3431 KING EDWARD AV H48 2H2						2A								
1001 2002 2002	45000300	3437 KING EDWARD AVE						(15)								
		10 151	200		4000	11800 11900										
3001								2A	1	201	26900	72100	99000	T R I		
4202 4602		MISS ERIKA BRATFISH SHARTANS 3437 KING EDWARD AV H48 2H2						3A								
1001 2002 2002	45000400	3447 KING EDWARD AVE						(15)								
		10 151	201		4000	11900 11910										
3001								2A	1	201	27300	50200	77500	T R I		
4204 4604		MRS MARIAN GEDZIOROWSKI (HENRIETTA LATO) 3447 KING EDWARD H48 2H2						5A								
1001 2002 2002	45000500	3455 KING EDWARD AVE						(15)								
		10 151	202		4000	11910 11930										
3001								2A	1	201	27200	52400	79600	T R I		
		MICROFICHE 40 I-11														

45000200

RECUEILS DE 1911 1911

4201 MR LAWRENCE RUBENSTEIN  
4401 3431 KING EDWARD HUB 212

CERT	EXP	413
1/1/11	3/31/11	2

11020  
11021

4201 MR LAWRENCE RUBENSTEIN

(11)

4201 MR LAWRENCE RUBENSTEIN  
4201 MR LAWRENCE RUBENSTEIN (HEBREW)

SE 1

4201 MR LAWRENCE RUBENSTEIN

(11)

4201 MR LAWRENCE RUBENSTEIN

11010  
11011

4201 MR LAWRENCE RUBENSTEIN

(11)

4201 MR LAWRENCE RUBENSTEIN  
4201 MR LAWRENCE RUBENSTEIN (HEBREW)

SE 1

4201 MR LAWRENCE RUBENSTEIN

(11)

4201 MR LAWRENCE RUBENSTEIN

11010  
11011

4201 MR LAWRENCE RUBENSTEIN

(11)

4201 MR LAWRENCE RUBENSTEIN  
4201 MR LAWRENCE RUBENSTEIN (HEBREW)

SE 1

4201 MR LAWRENCE RUBENSTEIN

(11)

4201 MR LAWRENCE RUBENSTEIN

11010  
11011

4201 MR LAWRENCE RUBENSTEIN

(11)

4201 MR LAWRENCE RUBENSTEIN  
4201 MR LAWRENCE RUBENSTEIN (HEBREW)

SE 1

4201 MR LAWRENCE RUBENSTEIN

(11)

4201 MR LAWRENCE RUBENSTEIN

11010  
11011

4201 MR LAWRENCE RUBENSTEIN

(11)

4201 MR LAWRENCE RUBENSTEIN  
4201 MR LAWRENCE RUBENSTEIN (HEBREW)

4201 MR LAWRENCE RUBENSTEIN

(11)

CODE	COMPTE	EMPLACEMENT - NOM, PROFESSION, RÉSIDENCE						CATEGORIE BÂTIMENT	SCOLAIRE		VALEUR EN DOLLARS			MUNICIPAL *	REMARQUES
		DIV. CAD.	CADASTRE	SUBDIVISION	FRONT	PROFONDEUR	SUPERFICIE		TERR. P. C.	TERRAIN	BÂTISSE	TOTAL			
4211 4611	45000500	MR LESLIE CSATARY 3455 KING EDWARD AV H4B 2H2						1A							
1001	45000600	3463 KING EDWARD AVE						(15)							
2002 2002		10 151 203		4000	11920 11930	4,74900									
3001								2A	1 201	27600	48200	75800	T R I		
4209 4604		MR CHARLES G SOUTHAYD, ENGINEER 3463 KING EDWARD AVE H4B 2H2						1A							
1001	45000630	3475 KING EDWARD AV						(15)							
2002 2002		10 151 204-2		5692	4000 5666	2,27100									
3001								2A	1 201	14400	53200	67600	T R I		
4213 4613		MR NORMAN CARPENTER, MANAGER 3475 KING EDWARD AV H4B 2H2						1A							
1001	45000640	3485 KING EDWARD AV						(15)							
2002 2002		10 151 204-1		5000 4933	4000	1,98800									
3001								2A	1 201	18900	48300	67200	T R I		
4201 4601		MME JOSEPH WAYER (ROSE A GASSE) 3485 KING EDWARD AV H4B 2H2						1A							
7001		MONKLAND AV													
1001	45000650	4309 KING EDWARD AV						(15)							
2002 2002		10 151 273-2		6358 6408	4000	2,55300									
3001								2A	1 201	16200	47900	64100	T R I		
4211 4611		MR EDWARD PHILLIPSON, ENGINEER 4309 KING EDWARD AV H4B 2H4						1A							
1001	45000660	4319 KING EDWARD AVE						(15)							
2002 2002		10 151 273-1		7275 7350	4000	2,92500									
		MICROFICHE 60 J-11													

CODE	COMPTE	EMPLACEMENT - NOM, PROFESSION, RÉSIDENCE						CATEGORIE BÂTIMENT	SCOLAIRE		VALEUR EN DOLLARS			MUNICIPAL *	REMARQUES	
		DIV. CAD.	CADASTRE	SUBDIVISION	FRONT	PROFONDEUR	SUPERFICIE		TERR. P. C.	TERRAIN	BÂTISSE	TOTAL				
3001	45000660							2A	1	281	18900	52600	71000	T R I		
4201		M MICHEL BIONDI														
4601		4319 KING EDWARD AV H4B 2H4														
4202		MME LYNE CHARBONNEAU														
1001	45000700							(15)								
2002		10	151	276	4000	11980										
2002						11911										
3001								2A	1	281	27200	67500	94700	T R I		
4202		MR BERNER R STRUB														
4602		4329 KING EDWARD H4B 2H4														
1001	45000800							(15)								
2002		10	151	277	4000	11910										
2002						11911										
3001								2A	1	281	27300	74600	101900	T R I		
4204		MR HENRYK JOZEF SLAVEK, ARCHITECT														
4604		4337 KING EDWARD H4B 2H4														
1001	45000900							(15)								
2002		10	151	278	4000	11910										
2002						11920										
3001								2A	1	281	27300	60800	88100	T R I		
4212		MR WILLY GRIGAT, BUTCHER														
4612		4345 KING EDWARD AV H4B 2H4														
1001	45001000							(15)								
2002		10	151	279	4000	12000										
2002						12030										
3001								4A	1	281	30000	115300	145300	T S I		
4212		MR ROBERT CORNFORTH, PHYSIOTHERAPIST														
4612		4353 KING EDWARD AV H4B 2H4														
1001	45001100							(15)								
2002		10	151	280	4000	12010										
2002						12030										
		MICROFICHE 60 K-11														

CODE	COMPTÉ	EMPLACEMENT - NOM, PROFESSION, RÉSIDENCE						CATEGORIE BÂTIMENT	SCOLAIRE		VALEUR EN DOLLARS			MUNICIPAL	REMARQUES	
		DIV. CAD.	CADASTRE	SUBDIVISION	FRONT	PROFONDEUR	SUPERFICIE		TERR. P. C.	TERRAIN	BÂTISSE	TOTAL				
3001	45001100							2A	1	281	26900	70500	97400	T R 1		
4201		MR JOHN LANG														
4601		4361 KING EDWARD AV H4B 2M4														
1001	45001200	4367 KING EDWARD AVE						(15)								
2002		10 151	P281		3861	12020	4,62900									
2002						12030										
3001								2A	1	281	24000	69200	95200	T R 1		
4204		MRS FRANK S WORRALL (DUCY R CLARK)														
4604		4367 KING EDWARD H4B 2M4														
1001	45001300	4375 KING EDWARD AVE						(15)								
2002		10 151	282		4000	12030	4,81100									
2002						12040										
2004		10 151	P281		160	12030	18000									
2999							4,99100									
3001								2A	1	281	28000	33300	61300	T R 1		
4201		MR GEORGE PERON														
4601		4375 KING EDWARD AV H4B 2M4														
1001	45001400	4385 KING EDWARD AVE						(15)								
2002		10 151	283		4000	12040	4,81500									
2002						12050										
3001								2A	1	281	27300	70200	97500	T R 1		
4201		M ROBERT F RUGGIERO														
4601		4385 KING EDWARD H4B 2M4														
1001	45001500	4399 KING EDWARD AVE						(15)								
2002		10 151	284		4000	12050	4,81800									
2002						12060										
2004		10 151	285		4000	12060	4,82100									
2004						12070										
2999							4,63900									
3001								2A	1	281	54300	93000	147300	T R 1		
4201		M JOAQUIN D CHAN														
4601		4399 AV KING EDWARD H4B 2M4														
		MICROFICHE 60 L-11														

CODE	COMPTÉ	EMPLACEMENT - NOM, PROFESSION, RÉSIDENCE						CATEGORIE BÂTIMENT	SCOLAIRE		VALEUR EN DOLLARS			MUNICIPAL	REMARQUES	
		D.V. CAD	CADASTRE	SUBDIVISION	FRONT	PROFONDEUR	SUPERFICIE		TERR	P.C.	TERRAIN	BÂTISSE	TOTAL			
4202 4602 4203 4603	45001500	M	JEAN NOEL CARRIERE 5717 AV WESTMINSTER COTE ST LUC H9B 2J5						IF							
		M	MANUEL V RONTINOLA 5717 AV WESTMINSTER COTE ST LUC H9B 2J5						IF							
1001 2002 2002	45001700		4407 KING EDWARD AVE 10 151 286 4000 12070 4,02500 12080						(15)							
3001 4201 4601 4202		M	MIGUEL A BIGGAR 4407 KING EDWARD AV H9B 2H9						IF							
		MME	MARIE ALICE P C VEZINA-BIGGAR						2F							
1001 2002 2002	45001800		4411 KING EDWARD AVE 10 151 287 4000 12080 4,03100 12010						(15)							
3001 4211 4611 6400		MR	BERNARD HIGICOVSKY, MERCHANT 4411 KING EDWARD AV H9B 2H9 <i>Correspondance anglaise ff. 12/9/86 ✓</i>						1A							
1001 2002 2002	45001900		4421 KING EDWARD AVE 10 151 288 4000 12090 4,03100 12010						(15)							
3001 4211 4611		MR	THOMAS P SAVAGE, SALESMAN 4421 KING EDWARD AV H9B 2H9						1A							
1001 2002 2002	45002000		4431 KING EDWARD AVE 10 151 289 4000 12010 4,03500 12011						(15)							
3001 4202 4602		MRS	NORMAN SCHWARTZ (LINDA WATKIN) 4431 KING EDWARD H9B 2H9						5A							
1001 2002 2002	45002100		4437 KING EDWARD AV 10 151 290 4000 12011 4,03000 12100						(15)							
			MICROFICHE 40 M-11													



CODE	COMPTE	EMPLACEMENT - NOM PROFESSION, RESIDENCE						CATEGORIE BÂTIMENT	SCOLAIRE		VALEUR EN DOLLARS			MUNICIPAL *	REMARQUES	
		DIV. CAD	CADASTRE	SUBDIVISION	FRONT	PROFONDEUR	SUPERFICIE		GRAND	TERR. P. C.	TERRAIN	BÂTISSE	TOTAL			
3001	45002100							2A	1	281	27200	63200	90400	T R I		
4201		M JEAN M RENAUD						IF								
4601		4437 KING EDWARD AV H4B 2M4														
7001		4455 KING EDWARD AV VOIR SUIVANT 6720 DE TERREBONNE														
1001	45002170	4455 KING EDWARD AV						(15)								
2002		10	151	291		11900					4,81900					
2004		10	151	292		11900					4,81900					
2006		10	151	293		11900					4,80400					
2999											14,44200					
3001								2A	1	281	92400	82500	174900	T R I		
4211		MRS WILLIAM D POLAN (MARIE F FULTON)						SA								
4611		4455 KING EDWARD AV H4B 2M4														
7001		AV DE TERREBONNE														
7002		4505 KING EDWARD AV VOIR 6734 DE TERREBONNE														
1001	45002200	4523 KING EDWARD AVE						(15)								
2002		10	151	360		4000	12167				4,84800					
3001								2A	1	281	27000	48600	75600	T R I		
4201		MRS TERENCE J BRENNAN (MURIEL M LAHIE)						2A								
4601		4523 KING EDWARD AV H4B 2M6														
1001	45002300	4531 KING EDWARD AVE						(15)								
2002		10	151	361		4000	12167				4,84800					
2002							12175									
3001								2A	1	281	27000	94100	121100	T R I		
4201		MR HENRY WONG						2A								
4601		4531 KING EDWARD AV H4B 2M6														
4202		MISS JOYCE YEE						2A								
1001	45002400	4535 KING EDWARD AVE						(15)								
2002		10	151	362		4000	12175				4,87100					
2002							12183									
2004		10	151	P363		367	12183				44700					
2004							12183									
2999											5,31800					
3001								2A	1	281	29500	55400	84900	T R I		

CODE	COMPTE	EMPLACEMENT - NOM, PROFESSION, RÉSIDENCE					CATEGORIE BÂTIMENT	SCOLAIRE		VALEUR EN DOLLARS			MUNICIPAL	REMARQUES	
		DIV CAD	CADASTRE	SUBDIVISION	FRONT	PROFONDEUR		SUPERFICIE	TERR P. C.	TERRAIN	BÂTISSE	TOTAL			
4204 4604	45002400	MR GEORGE BRUCE, ENGINEER 4535 KING EDWARD AV H4B 2H6					1A								
1001	45002450	4541 KING EDWARD AVE					(15)								
2002 2002		10 151	363-1		2633	12192 12200					3,20700				
3001							2A	1 201	18000	55800	73800	T R 1			
4204 4604		MR WILLIAM AUBIN, INGENIEUR 4541 KING EDWARD AV H4B 2H6					1F								
1001	45002600	4549 KING EDWARD AVE					(15)								
2002 2002 2004 2999		10 151	364		4000	12111 12200					4,07800				
3001		10 151	P363		1000	12111					1,21100				
											6,08900				
4204 4604		MR ALFRED W HAWKER, ACCOUNTANT 4549 KING EDWARD AV H4B 2H6					1A								
6400		<i>Correspondance anglaise Jls 27-3-80 F.F.</i>													
1001	45002700	4559 KING EDWARD AVE					(15)								
2002 2002		10 151	365		4000	12200 12208					4,88100				
3001							2A	1 201	27300	61100	88400	T R 1			
4204 4604		MR FRANCIS E WEBSTER, CHEMIST 4559 KING EDWARD AV H4B 2H6					1A								
1001	45002800	4565 KING EDWARD AVE					(15)								
2002 2002		10 151	366		4000	12210 12220					4,88500				
3001							2A	1 201	27200	47600	74800	T R 1			
4201 4601		Mlle GLENDA CADOGAN 4565 AV KING EDWARD H4B 2H6					1F								
1001	45002900	4575 KING EDWARD AVE					(15)								
2002 2002		10 151	367		4000	12220 12230					4,88800				
		MICROFICHE 60 0-11													

CGDE	COMPTE	EMPLACEMENT - NOM, PROFESSION, RÉSIDENCE						C.A.	C.D.	C.P.	C.T.	C.V.	C.A.	C.P.	C.T.	C.V.	C.A.	C.P.	C.T.	C.V.	C.A.	C.P.	C.T.	C.V.	REMARQUES		
		DIV. CAD	CADASTRE	SUBDIVISION	FRONT	PROFONDEUR	SUPERFICIE																			CATÉGORIE BÂTIMENT	SCOLAIRE
3001	45002900																										
4201		MR PAUL R BOARD																									
4601		4575 KING EDWARD AV H9B 2H6																									
1001	45003000	4583 KING EDWARD AVE																									
2002	A-171058	10	151	368	4000	12225																					
2002	03.02 W					12233																					
3001																											
4204		MR CHARLES E WILYSHIRE, GENERAL SALE																									
4604		4583 KING EDWARD H9B 2H6																									
		<b>VERSO</b>																									
1001	45003100	4589 KING EDWARD AVE																									
2002		10	151	369	4000	12240																					
2002						12250																					
3601																											
4211		MR GYSBERTUS PAPENBURG, MERCHANT																									
4611		4589 KING EDWARD AV H9B 2H6																									
1001	45003200	4595 KING EDWARD AVE																									
2002		10	151	370	4000	12250																					
2002						12260																					
3001																											
4201		MR VIRGILIO VELASCO, SALESMAN																									
4601		4595 KING EDWARD AV H9B 2H6																									
1001	45003300	4601 KING EDWARD AVE																									
2002		10	151	371	4000	12260																					
2002						12270																					
3001																											
4201		MME GINETTE G CARRIER-WILSON																									
4601		4601 KING EDWARD AV H9B 2H6																									
1001	45003400	4607 KING EDWARD AVE																									
2002		10	151	372	4000	12270																					
2002						12280																					

45003000  
MICHOLICH 3F11

4201 rue Beatrice Guay  
4601 4583 av King Edward H4B 2H6

GENL.	EFF.	3%
2/1/76	3/1/76	95.

4601 KING EDWARD VA H4B 2H6  
4601 KING EDWARD VA H4B 2H6

4601 KING EDWARD VA H4B 2H6  
4601 KING EDWARD VA H4B 2H6

4601 KING EDWARD VA H4B 2H6  
4601 KING EDWARD VA H4B 2H6

4601 KING EDWARD VA H4B 2H6  
4601 KING EDWARD VA H4B 2H6

4601 KING EDWARD VA H4B 2H6  
4601 KING EDWARD VA H4B 2H6

4601 KING EDWARD VA H4B 2H6  
4601 KING EDWARD VA H4B 2H6

4601 KING EDWARD VA H4B 2H6  
4601 KING EDWARD VA H4B 2H6

4601 KING EDWARD VA H4B 2H6  
4601 KING EDWARD VA H4B 2H6

4601 KING EDWARD VA H4B 2H6  
4601 KING EDWARD VA H4B 2H6

CODE	COMPTE	EMPLACEMENT - NOM, PROFESSION, RESIDENCE							CATEGORIE BATIMENT	SCOLAIRE		VALEUR EN DOLLARS			MUNICIPAL *	REMARQUES
		DIV. CAD.	CADASTRE	SUBDIVISION	FRONT	PROFONDEUR	SUPERFICIE	TERR. P.		C.	TERRAIN	BÂTISSE	TOTAL			
3001	45003400								2A	1	2B1	27300	67500	94800	T R 1	
4201		M YVON BOUSQUET							1F							
4601		4607 KING EDWARD AV H4B 2H6														
4202		MME NADON RATTE-BOUSQUET							2F							
1001	45003500	4615 KING EDWARD AVE							(15)							
2002		10 151	373		4000	12267	4,90800									
2002						12275										
3001									2A	1	2B1	27300	69700	97000	T R 1	
4201		MR ADOLFO BORNSTEIN, MUSICIEN							1A							
4601		4615 KING EDWARD AV H4B 2H6														
4202		MRS ADOLFO BORNSTEIN (GLADYS NEILL)							2A							
4602		4615 KING EDWARD AV H4B 2H6														
7001		SOMERLED AVE														
1001	45003550	4655-57 KING EDWARD AV							(16)							
2002		10 151	374		11200	4100	4,59200									
3001									2B	1	2B1	25700	82700	108400	T R 1	
4212		MR FIDO FARGNOLI, BARBER							1A							
4612		4655 KING EDWARD AV H4B 2H6														
4213		MRS FIDO FARGNOLI (ANTONIETTA CAPRARO)							5A							
4613		4655 KING EDWARD AV H4B 2H6														
1001	45003600	4825-27 KING EDWARD AVE							(16)							
2002		10 151	458		4000	12320	4,93100									
2002						12340										
3001									2B	1	2B1	27100	60300	87400	T R 1	
4213		M GIUSEPPE CECERE, SOUDEUR							1F							
4613		4827 AV KING EDWARD H4V 2J5														
4214		MME GIUSEPPE CECERE (DALIA LUCIANO)							2F							
4614		4827 AV KING EDWARD H4V 2J5														
1001	45003700	4831-33 KING EDWARD AVE							(16)							
2002		10 151	459		4000	12340	4,93400									
2002						12350										
3001									2B	1	2B1	27100	77900	105000	T R 1	
MICROFICHE 60 B-12													PAGE	9		

CODE	COMPTE	EMPLACEMENT - NOM, PROFESSION, RÉSIDENCE						CATEGORIE BÂTIMENT	SCOLAIRE		VALEUR EN DOLLARS			MUNICIPAL	REMARQUES
		DIV. CAD.	CADÂSTRE	SUBDIVISION	FRONT	PROFONDEUR	SUPERFICIE		TERR.	P.I.C.	TERRAIN	BÂTISSE	TOTAL		
4201 4601 4202 4602	45003700	M NORBERTO MARTINS 4831 KING EDWARD H9V 2J5 MME NORBERTO MARTINS (SA MARIA BOTELHO) 4831 KING EDWARD H9V 2J5													
1001	45003800	4845-47 KING EDWARD AVE					(16)								
2002 2002		10 151 460		4000	12350 12360	4,93700									
3001							28	1	281	27100	73400	100500	T R 1		
4204 4604		MR MICHAEL DAUTH, TOOL AND DIE MAKER 4847 KING EDWARD AVE H9V 2J5					1A								
1001	45003900	4861-63 KING EDWARD AVE					(16)								
2002 2002		10 151 461		4000	12360 12370	4,93100									
3001							28	1	281	27000	55700	82700	T R 1		
4201 4601		MR FRANCO PICCININI 4861 KING EDWARD H9V 2J5					1A								
1001	45004000	4865-67 KING EDWARD					(16)								
2002 2002	A-175664 3-9-86	10 151 P462		3550	12362 12369	4,38900									
3001							28	1	281	24000	48100	72100	T R 1		
4201 4601 4202 4602		MR BRIAN MORRIS 4865 KING EDWARD H9V 2J5 MRS SALLY GAUL 4865 KING EDWARD H9V 2J5					1A 2A								
1001	45004100	4875-77 KING EDWARD AVE					(16)								
2002 2002 2004 2004 2999		10 151 P462		450	12369 12370	55500									
		10 151 P463		3050	12370 12376	3,77400									
3001							28	1	281	23700	54300	78000	T R 1		
4201 4601		MRS MAGDOLNA DEREGNYOI HAMILTON 4875 KING EDWARD AV H9V 2J5					2A								

15004000

WILHELM... 1/21

4201 M. JEAN AITKENHEAD

4001 10470 ANDRE JOBIN H4B 2V8

CERT.	EFF.	407
12/10/76	03/05/76	AT

4001	4001-01 KING EDWARD PAR	15318	4001	15318	4001
4002	4002-01 KING EDWARD PAR	15318	4002	15318	4002
4003	4003-01 KING EDWARD PAR	15318	4003	15318	4003
4004	4004-01 KING EDWARD PAR	15318	4004	15318	4004
4005	4005-01 KING EDWARD PAR	15318	4005	15318	4005
4006	4006-01 KING EDWARD PAR	15318	4006	15318	4006
4007	4007-01 KING EDWARD PAR	15318	4007	15318	4007
4008	4008-01 KING EDWARD PAR	15318	4008	15318	4008
4009	4009-01 KING EDWARD PAR	15318	4009	15318	4009
4010	4010-01 KING EDWARD PAR	15318	4010	15318	4010
4011	4011-01 KING EDWARD PAR	15318	4011	15318	4011
4012	4012-01 KING EDWARD PAR	15318	4012	15318	4012
4013	4013-01 KING EDWARD PAR	15318	4013	15318	4013
4014	4014-01 KING EDWARD PAR	15318	4014	15318	4014
4015	4015-01 KING EDWARD PAR	15318	4015	15318	4015
4016	4016-01 KING EDWARD PAR	15318	4016	15318	4016
4017	4017-01 KING EDWARD PAR	15318	4017	15318	4017
4018	4018-01 KING EDWARD PAR	15318	4018	15318	4018
4019	4019-01 KING EDWARD PAR	15318	4019	15318	4019
4020	4020-01 KING EDWARD PAR	15318	4020	15318	4020

CODE	COMPTE	EMPLACEMENT - NOM, PROFESSION, RÉSIDENCE					CATEGORIE BÂTIMENT	SCOLAIRE		VALEUR EN DOLLARS			MUNICIPAL	REMARQUES	
		DIV CAD	CADASTRE	SUBDIVISION	FRONT	PROFONDEUR		SUPERFICIE	TERR. P. C.	TERRAIN	BÂTISSE	TOTAL			
1001	45004200	4885-87 KING EDWARD AVE					(16)								
2002		10	151	P463	950	12376									
2002						12378									
2004		10	151	P464	2567	12378									
2004						12383									
2999						4,35300									
3001							2B	1	201	23700	48300	72000	T R 1		
4211		MME GERALD DALY (EILEEN DECKER) 4885 KING EDWARD AV H4V 2J5					SF								
4611															
1001	45004300	4895-97 KING EDWARD AV					(16)								
2002		10	151	P464	1433	12383									
2002						12384									
2004		10	151	P465	200	12384									
2004					2083	12390									
2999						4,35500									
3001							2B	1	201	23700	48300	72000	T R 1		
4201		M SLAVO HARUSTIAK 4902 KING EDWARD AV H4V 2J6					IF								
4601															
1001	45004400	4905-07 KING EDWARD AVE					(16)								
2002		10	151	P465	1917	12390									
2002						12394									
2004		10	151	P466	1583	12394									
2004						12397									
2999						4,33700									
3001							2B	1	201	23700	51900	75600	T R 1		
4204		MRS SAM KOVENS (HILDA FINEBERG) 4905 KING EDWARD AV H4V 2J5					SA								
4604															
5701		ATT MRS GEORGES GREENSPON <i>Mrs Brynngel</i> <del>5455 TERREBONNE AVE #705 H4L H4L 3R5</del> <i>7920 Cote St. Luc Blvd #905 H4W 1A3 F122 (5029) 12128507</i>													
5702															
1001	45004500	4915-17 KING EDWARD AV					(16)								
2002		10	151	P467	1083	12402									
2002						12404									
2004		10	151	P466	2417	12397									
2004						12402									
2999						4,34000									
3001							2B	1	201	23700	54200	77900	T R 1		



CODE	COMPTE	EMPLACEMENT - NOM, PROFESSION, RÉSIDENCE						CATEGORIE BÂTIMENT	SCOLAIRE		VALEUR EN DOLLARS			MUNICIPAL *	REMARQUES
		DIV. CAD.	CADASTRE	SUBDIVISION	FRONT	PROFONDEUR	SUPERFICIE		P.	TERR. C.	TERRAIN	BÂTISSE	TOTAL		
4201 4601	45004500	MR JAFAR K TOOSSI 4917 KING EDWARD AV H4V 2J5						1A							
1001	45004600	4925 KING EDWARD AV						(16)							
2002 2002 2004 2004 2999		10 151 P467 10 151 P468		2917 583	12404 12410 12411	3,61700 72300									
3001						4,39200		28	1	281	23700	55700	79400	T R I	
4202 4602		M MAURICE VIANNA, ÉVALUATEUR 4925 KING EDWARD AV H4V 2J5						1A							
1001	45004650	4935 KING EDWARD AVE						(16)							
2002 2002 2004 2004 2999		10 151 P468 10 151 P469		3417 083	12411 12418 12419	4,24100 10300									
3001						4,34400		28	1	281	23700	51900	75600	T R I	
4201 4601		MME ANTONIETTA NOTTARGIACOMO-IACOVELLI 4935 KING EDWARD AV H4V 2J5						1A							
1001	45004700	4945-47 KING EDWARD AV						(16)							
2002 2002 2003 2999		10 151 P469 10 151 P469		3500 500	12419 12427 12400	4,39800 42000									
3001						4,96800		28	1	281	27100	54800	81900	T R I	
4201 4601		MME SALLY JOAN SCHOTLANDER-JONES 4945 KING EDWARD AV H4V 2J5						2							
1001	45004800	4955-57 KING EDWARD AV						(16)							
2002 2002		10 151 470		4000	12430 12440	4,97100									
3001								28	1	281	27100	71400	98500	T R I	
4211 4611		MR UDO BEITOWITZ 4957 KING EDWARD AV H4V 2J5						1A							

CODE	COMPTE	EMPLACEMENT - NOM, PROFESSION, RÉSIDENCE						CATEGORIE BÂTIMENT	SCOLAIRE		VALEUR EN DOLLARS			MUNICIPAL	REMARQUES
		DIV. CAD.	CADASTRE	SUBDIVISION	FRONT	PROFONDEUR	SUPERFICIE		TERR. P. C.	TERRAIN	BÂTISSE	TOTAL			
1001	45004900	4965-67 KING EDWARD AVE						(16)							
2002		10	151	471	4000	12440									
2002						12450									
3001							28	1	281	27100	86400	113500	T R I		
4201		M PAOLO PICCIONI													
4601		4967 KING EDWARD H4V 2J5													
1001	45005000	4975-77 KING EDWARD AVE						(16)							
2002		10	151	472	4000	12450									
2002						12460									
3001							28	1	281	27100	86400	113500	T R I		
4204		MRS PHILIP BACKMAN (ANNIE SHILOVITCH)													
4604		4975 KING EDWARD AV H4V 2J5													
1001	45005100	4985-87 KING EDWARD AVE						(16)							
2002		10	151	473	4000	12460									
2002						12470									
3001							28	1	281	27100	60300	87400	T R I		
4201		M WITOLD ANDERS													
4601		2210 MARCIL H4A 2Z1													
4202		MR WLADYSLAW ANDERS													
4602		135 MURRAY #2 OTTAWA K1M 5M7													
4203		MISS BARNARA ANDERS													
4603		205-1401 PRINCE OF WALES DRIVE OTTAWA K2C 3J8													
1001	45005200	4995-97 KING EDWARD AVE						(16)							
2002		10	151	474	4000	12470									
2002						12480									
3001							28	1	281	27100	58500	85600	T R I		
4201		M NICHELE NUDD													
4601		<del>5294 AV MARIETTE H4V 2G4</del> 5240 Rossmore H4U 2H6													
4202		MME NICHELE NUDD (CONCETTA FERRARO)													
4602		<del>5294 AV MARIETTE</del> 5240 Rossmore H4U 2H6 (P. 1223/4869 (p. 1-11-85))													
1001	45005300	5009-11 KING EDWARD AVE						(16)							
2002		10	151	475	4000	12480									
2002						12490									
3001							28	1	281	27100	63900	91000	T R I		
		MICROFICHE 60 F-12													

CODE	COMPTÉ	EMPLACEMENT - NOM, PROFESSION, RÉSIDENCE						CATEGORIE BÂTIMENT	SCOLAIRE		VALEUR EN DOLLARS			MUNICIPAL	REMARQUES
		DIV CAD	CADASTRE	SUBDIVISION	FRONT	PROFONDEUR	SUPERFICIE		TERR P. C.	TERRAIN	BÂTISSE	TOTAL			
4207 4607	45005300	MR WILLIAM JAMES CULLINAN, CLERK 5009 KING EDWARD AV H4V 2J5						1A							
1001	45005400	5015-17 KING EDWARD AVE						(16)							
2002 2002		10 151	476		4000	12590 12410									
3001								28	1 281	27100	69500	96600	T R 1		
4201 4601 4202 4203		M GABRIEL D ALESIO 2134 KINGSTON AV #2 H4A 2J1 M JOHN D ALESIO MME GENOVEFFA D ALESIO						1F 1F 2F							
7001		FIELDING													
1001 1002	45005430	5103-07 KING EDWARD AV 6775 FIELDING													
2002 2002 2004 2004 2999	A177744 2-10-86	10 151	558-1		5458 5594	4167	2,34400								
		10 151	559-1		5594 5543	3333	1,85600								
3001							4,20000								
4201 4601 4202		M GIANFRANCO CARLINI 2111 BECONSFIELD AVE #2 H4A 2G7 M MAZZARENO CARLINI						1 1F							
6400		CORRESPONDANCE ANGLAISE													
1001	45005460	5109-11 KING EDWARD AVE						(16)							
2002 2004 2999		10 151	P558		4000	4167	1,66700								
		10 151	P559		4000	3333	1,33300								
3001							3,00000								
4201 4601 4202		M JOSE P RAGGO F-1222 #5649 QUA 8-9-N 5109-11 KING EDWARD AV H4V 2J8 MME LEDDA URBANI						1 3F							
1001	45005500	5121-23 KING EDWARD AV						(16)							
2002 2002		10 151	561		4000	12550 12560	5,01800								
3001								28	1 281	27300	50400	77700	T R 1		
		MICROFICHE 60 6-12													

VERSIO

45003430

MONTREAL 1970

1A11

4201 Mr. AMHAD SALEHABADI  
 4401 3486 COTE DES NEIGES #713 H3H 1T9

CERT.	EXP.	412
1/12/70	3/30/70	2

1524

1523

1000 4200490 2100-11 KING EDWARD VAE

1171

1000 4200490 2100-11 KING EDWARD VAE

1000 4200490 2100-11 KING EDWARD VAE HHA 370

1000 4200490 2100-11 KING EDWARD VAE

30 1 31

1960 1960

1000 1 1 1

1000 4200490 2100-11 KING EDWARD VAE

1000 4200490 2100-11 KING EDWARD VAE

1000 4200490 2100-11 KING EDWARD VAE

1000 4200490 2100-11 KING EDWARD VAE

1000 4200490 2100-11 KING EDWARD VAE

1000 4200490 2100-11 KING EDWARD VAE

1000 4200490 2100-11 KING EDWARD VAE

1000 4200490 2100-11 KING EDWARD VAE

(19)

CORRECTIONNELLE VICTIMES

1000 4200490 2100-11 KING EDWARD VAE

1000 4200490 2100-11 KING EDWARD VAE

1000 4200490 2100-11 KING EDWARD VAE

11 7

1 1

30 1 31

1960 1960

1000 1 1 1

1000 4200490 2100-11 KING EDWARD VAE

1000 4200490 2100-11 KING EDWARD VAE

1000 4200490 2100-11 KING EDWARD VAE

1000 4200490 2100-11 KING EDWARD VAE

1000 4200490 2100-11 KING EDWARD VAE

1000 4200490 2100-11 KING EDWARD VAE

1000 4200490 2100-11 KING EDWARD VAE

1000 4200490 2100-11 KING EDWARD VAE

1000 4200490 2100-11 KING EDWARD VAE

1000 4200490 2100-11 KING EDWARD VAE

1000 4200490 2100-11 KING EDWARD VAE

1000 4200490 2100-11 KING EDWARD VAE

1000 4200490 2100-11 KING EDWARD VAE

1000 4200490 2100-11 KING EDWARD VAE

1000 4200490 2100-11 KING EDWARD VAE

CORRECTIONNELLE VICTIMES

1000 4200490 2100-11 KING EDWARD VAE

1000 4200490 2100-11 KING EDWARD VAE

1000 4200490 2100-11 KING EDWARD VAE HHA 370

1000 4200490 2100-11 KING EDWARD VAE

11 7

1 1

11 7

30 1 31

1960 1960

1000 1 1 1

1000 4200490 2100-11 KING EDWARD VAE

1000 4200490 2100-11 KING EDWARD VAE

1000 4200490 2100-11 KING EDWARD VAE

1000 4200490 2100-11 KING EDWARD VAE

1000 4200490 2100-11 KING EDWARD VAE

1000 4200490 2100-11 KING EDWARD VAE

1000 4200490 2100-11 KING EDWARD VAE

1000 4200490 2100-11 KING EDWARD VAE

(19)

1000 4200490 2100-11 KING EDWARD VAE

1000 4200490 2100-11 KING EDWARD VAE HHA 370

1000 4200490 2100-11 KING EDWARD VAE

11 7

1 1

1960

MONTREAL 1970

CODE	COMPTE	EMPLACEMENT - NOM, PROFESSION, RÉSIDENCE						CATEGORIE BÂTIMENT	SCOLAIRE		VALEUR EN DOLLARS			MUNICIPAL	REMARQUES	
		DIV. CAD	CADASTRE	SUBDIVISION	FRONT	PROFONDEUR	SUPERFICIE		TERR.	P. C.	TERRAIN	BÂTISSE	TOTAL			
4212 4612	45005500	MR GIUSEPPE SPERDUTI, MILKMAN 5121 KING EDWARD AV H4V 2J8						EA	A2							
1001	45005600	5131-33 KING EDWARD AVE														
2002 2002		10	151	562	4000	12560 12570	5,02100									
3001								28	1	281	27300	50400	77700	T R 1		
4211 4611		M SERGIO DIASINI, MACHINISTE 5133 KING EDWARD AV H4V 2J8						IF								
1001	45005700	5141-43 KING EDWARD AVE														
2002 2002		10	151	563	4000	12570 12580	5,02400									
3001								28	1	281	27300	50400	77700	T R 1		
4201 4601		M RICHARD W LACEY, INGENIEUR 174 WEXFORD HAMPSTEAD H3X 1E2						IF	2							
1001	45005800	5151-53 KING EDWARD AVE														
2002 2002		10	151	564	4000	12580 12590	5,02800									
3001								28	1	281	27300	50400	77700	T R 1		
4201 4601		M RICHARD W LACEY, INGENIEUR 174 WEXFORD HAMPSTEAD H3X 1E2						IF	2							
1001	45005900	5159-61 KING EDWARD AVE														
2002 2002		10	151	565	4000	12590 12510	5,03100									
3001								28	1	281	27400	50400	78000	T R 1		
4201 4601		MR RICHARD W LACEY 174 WEXFORD CRESCENT HAMPSTEAD H3X 1E2						IA	2							
1001	45006000	5167-69 KING EDWARD AVE														
2002 2002		10	151	566	4000	12510 12511	5,03400									
3001								28	1	281	27300	50400	77700	T R 1		
		MICROFICHE 60 N-12														

CODE	COMPTE	EMPLACEMENT - NOM, PROFESSION, RÉSIDENCE						CATEGORIE D'IMM.	SCOLAIRE		VALEUR EN DOLLARS			MUNICIPAL *	REMARQUES	
		DIV. CAD.	CADASTRE	SUBDIVISION	FRONT	PROFONDEUR	SUPERFICIE		TERR.	P. C.	TERRAIN	BÂTISSE	TOTAL			
4201 4601	45006000	MR RICHARD W LACEY LAZAROWITZ 174 WEXFORD CRESCENT HAMPSTEAD H3X 1E2						CERT. EFF. 29/10/85 29/10/85 353	EA	2						
1001	45006100	5175-77 KING EDWARD AVE									(16)					
2002 2002		10 151	567		4000	12511 12600										
3001							CERT. EFF. 29/10/85 29/10/85 353	EA	2	28	1 281	27600	50400	78000	T R 1	
4201 4601		MR RICHARD W LACEY LAZAROWITZ 174 WEXFORD CRESCENT HAMPSTEAD H3X 1E2														
1001	45006200	5181-83 KING EDWARD AVE									(16)					
2002 2002		10 151	568		4000	12600 12610										
3001										28	1 281	27100	58500	85600	T R 1	
4211 4611 4212 4612		MR PAUL NOTAR 3/4, MUSICIAN 5181 KING EDWARD AV H4V 2J8 MRS STEPHAN NOTAR (ARGYRO HOURMENTY 1/4) 5181 KING EDWARD AV H4V 2J8														
1001	45006300	5187-89 KING EDWARD AVE									(16)					
2002 2002		10 151	569		4000	12610 12620										
3001										28	1 281	27100	69800	96900	T R 1	
4201 4601 4212 4612		MME CATERINA FIORENTINO CALIGIURI 5189 KING EDWARD AV H4V 2J8 MME ASSUNTA CALIGIURI 5189 KING EDWARD AV H4V 2J8														
1001	45006400	5195-97 KING EDWARD AVE									(16)					
2002 2004 2004 2999		10 151	571	100	4000	12625 12617 12625										
3001										28	1 281	27900	57600	85500	T R 1	
4212 4612		M COSIMO MAIOLA, GARAGISTE 5195 KING EDWARD AV H4V 2J8														
1001	45006500	5205-07 KING EDWARD AV									(16)					
		MICROFICHE 60 I-12														

CODE	COMPTE	EMPLACEMENT - NOM, PROFESSION, RESIDENCE						CATEGORIE BATIMENT	SCOLAIRE		VALEUR EN DOLLARS			MUNICIPAL	REMARQUES
		DIV. CAD.	CADASTRE	SUBDIVISION	FRONT	PROFONDEUR	SUPERFICIE		TERR.	P. C.	TERRAIN	BÂTISSE	TOTAL		
2002	45006500	10 151	P572		100	12633	12600								
2004		10 151	P571		3900	12625	4,92500								
2004						12633									
2999							5,05100								
3001								20	1 201	27100	64700	91800	T R I		
4201		MR IGINO ROTILI, TRUCK DRIVER 5205 KING EDWARD H9V 2J8													
4601															
1001	45006600	5217-19 KING EDWARD AVE													
2002	A-175238	10 151	P572		4030	12610	5,08400								
2002	28 B Bc					12620									
3001								20	1 201	27600	71400	99000	T R I		
4211		M ILARIO MAIOLO, FOREMAN 5025 NOTRE DAME DE GRACE H9A 1K2													
4611															
1001	45006700	5225-27 KING EDWARD AVE													
2002		10 151	573		4000	12540	5,05800								
2002						12570									
3001								20	1 201	27300	62200	89500	T R I		
4211		M NAZZARENO CASTELLI, JOURNALIER 5225 KING EDWARD H9V 2J8													
4611															
1001	45006800	5231-33 KING EDWARD AVE													
2002		10 151	574		4000	12640	5,06100								
2002						12670									
3001								20	1 201	27300	60200	87500	T R I		
4204		MR SALVATORE CELANI, MAINTENANCE MAN 5231 KING EDWARD AV H9V 2J8													
4604															
1001	45006900	5241-43 KING EDWARD AVE													
2002		10 151	575		4000	12670	5,06400								
2002						12680									
3001								20	1 201	27300	58300	85600	T R I		
4201		MRS JOHN DOIL (GRACE LEBHERZ) 5241 KING EDWARD H9V-2J8													
4601															

45006600

MICROFILME NO. 7-15  
1871

4201 H. Giuseppe MATOLO  
4601 5217 AV. KING EDWARD H4V 2J8

2010-X	29-8-81	403
		<i>e</i>

1871

1871

1871

1871

1871

1871

1871

1871

1871

1871

1871

1871

1871

1871

1871

1871

1871

1871

1871



CODE	COMPTE	EMPLACEMENT - NOM, PROFESSION, RÉSIDENCE							C	D	E	F	G	H	I	J	K	L	M	N	O	VALEUR EN DOLLARS			MUNICIPAL	REMARQUES
		DIV. CAD.	CADASTRE	SUBDIVISION	FRONT	PROFONDEUR	SUPERFICIE	TERR. P. C.														TERRAIN	BÂTISSE	TOTAL		
4202 4602	45006900	MR JOHN DOIL 5241 KING EDWARD	H9V 2J8						IA																	
1001	45007000	5251-53 KING EDWARD AVE								(16)																
2002 2002		10 151 576		4000	12680 12690	5,06800																				
3001									2B	1 2B1	27300	58300	85600	T R 1												
4204 4604		MR DOMINIQUE FORLIANO, PLASTERER 5251 KING EDWARD AV H9V 2J8							IA																	
1001	45007100	5261-63 KING EDWARD AVE								(16)																
2002 2002		10 151 577		4000	12690 12610	5,07100																				
3001									2B	1 2B1	27300	56700	84000	T R 1												
4204 4604		MRS HARRY LEVITT (SADIE SMUTER) 5263 KING EDWARD AV H9V 2J8							5A																	
1001	45007200	5271-73 KING EDWARD AV								(16)																
2002 2002		10 151 578		4000	12610 12611	5,07400																				
3001									2B	1 2B1	27300	73200	100500	T R 1												
4211 4611		M PASQUALE VERRUTO, JARDINIER 5271 KING EDWARD AV H9V 2J8							IF																	
1001	45007300	5275-77 KING EDWARD AVE								(16)																
2002 2002		10 151 579		4000	12611 12700	5,07800																				
3001									2B	1 2B1	27300	69500	96800	T R 1												
4211 4611		MR LIBERO VENDITELLI, TOOL WORKER 5275 KING EDWARD AV H9V 2J8							IA																	
1001	45007310	5285-87 KING EDWARD AVE								(16)																
2002 2004 2999		10 151 580-3 10 151 581-3		4000	4291 4291	1,69670 1,69670 3,39340																				
3001									2B	1 2B1	21400	70100	91500	T R 1												

CODE	COMPTE	EMPLACEMENT - NOM, PROFESSION, RÉSIDENCE						CATEGORIE BÂTIMENT	SCOLAIRE		VALEUR EN DOLLARS			MUNICIPAL	REMARQUES	
		DIV. CAD.	CADASTRE	SUBDIVISION	FRONT	PROFONDEUR	SUPERFICIE		TERR.	P. C.	TERRAIN	BÂTISSE	TOTAL			
4212 4612	45007310	MR JOSEPH TENCER, CARPENTER 5287 KING EDWARD AV H4V 2J8						1A								
1001	45007320	5291-93 KING EDWARD AVE						(16)								
2002 2004 2999		10 151	580-2		4000	4291	1,69700									
		10 151	581-2		4000	4291	1,69700									
							3,39400									
3001								2B	1 2B1	21400	79000	100400	T R I			
4211 4611 4212 4612		MR LUIGI CAMPANELLI, OPERATOR 5291 KING EDWARD AV H4V 2J8						1A								
		MRS LUIGI CAMPANELLI (VINCENZA CIAMPINI) 5291 KING EDWARD AV H4V 2J8						1A								
1001	45007330	5295-97 KING EDWARD AVE						(16)								
2002 2004 2999		10 151	580-1		4000	4291	1,69670									
		10 151	581-1		4000	4291	1,69670									
							3,39340									
3001								2B	1 2B1	21400	63400	84800	T R I			
4204 4604		MR MAX CLAHEN, ACCOUNTANT 5295 KING EDWARD AV H4V 2J8						1A								
7001		CHESTER AVE														
1001	45007340	5301-03 KING EDWARD AVE						(16)								
2002 2004 2999		10 151	645-1		4300	4291	1,82400									
		10 151	646-1		4300	4291	1,82400									
							3,64800									
3001								2B	1 2B1	23000	95400	118400	T R I			
4201 4601 4400		MR RICARDO G LOURENCO 5303 KING EDWARD AV H4V 2J9 <i>Correspondance anglaise FF 12-12-85 om</i>						1A								
1001	45007350	5307-09 KING EDWARD AVE						(16)								
2002 2004 2999		10 151	645-2		3850	4291	1,63300									
		10 151	646-2		3850	4291	1,63300									
							3,26600									
3001								2B	1 2B1	20600	79600	100200	T R I			
4204 4604		MRS HELE ROSENTHAL (ESTHER L ZIDLE) 5307 KING EDWARD H4V 2J9						1A								
		MICROFICHE 40 L-12														

CODE	COMTE	EMPLACEMENT - NOM, PROFESSION, RÉSIDENCE					CATEGORIE BÂTIMENT	SCOLAIRE		VALEUR EN DOLLARS			MUNICIPAL *	REMARQUES	
		DIV. CAD.	CADASTRE	SUBDIVISION	FRONT	PROFONDEUR		SUPERFICIE	TERR. P.C.	TERRAIN	BÂTISSE	TOTAL			
1001	45007360	5311-13 KING EDWARD AVE					(16)								
2002		10 151	645-3		3050	4241					1,63300				
2004		10 151	646-3		3050	4241					1,63300				
2999											3,26600				
3001									20	1 201	20600	79600	100200	T R 1	
4211		MR SARANTIS SAM CHARALAMBAKIS, ENGINEER					1A								
4611		5311 KING EDWARD AV H4V 2J9													
4212		MRS SARANTIS SAM CHARALAMBAKIS (MARY AGAPITOS)					5A								
4612		5311 KING EDWARD AV H4V 2J9													
1001	45007400	5321-23 KING EDWARD AVE					(16)								
2002		10 151	648		4000	12760					5,10100				
2002						12770									
3001									20	1 201	27600	46700	74300	T R 1	
4211		M MARIO TANZINI, CHAUFFEUR					1F								
4611		5340 MONTCLAIR AV H4V 2L1													
4212		MME MARIO TANZINI (IMMACULATA PASSASSO)					5F								
4612		5340 MONTCLAIR AV H4V 2L1													
1001	45007500	5331-33 KING EDWARD AVE					(16)								
2002		10 151	649		4000	12770					5,10500				
2002						12780									
3001									20	1 201	27700	41500	69200	T R 1	
4202		MRS CHAN TANG KWAN (AH SEEN LAN SHANG LEEN)					2A								
4602		5333 KING EDWARD H4V 2J9													
1001	45007600	5341-43 KING EDWARD AVE					(16)								
2002		10 151	650		4000	12780					5,10800				
2002						12790									
3001									20	1 201	27700	43600	71300	T R 1	
4211		MR ANGELO TAIBI, LABORER					1A								
4611		5247 MONTCLAIR AV H4V 2K9													
1001	45007750	5351-53 KING EDWARD AVE					(16)								
2001		10 151	651		4000	12790					5,11100				
2001						12710									
3001									20	1 201	27700	60200	87900	T R 1	

CODE	COMPTE	EMPLACEMENT - NOM, PROFESSION, RÉSIDENCE						CATEGORIE BÂTIMENT	SCOLAIRE		VALEUR EN DOLLARS			MUNICIPAL *	REMARQUES
		DIV. CAD.	CADASTRE	SUBDIVISION	FRONT	PROFONDEUR	SUPERFICIE		TERR. P.	C.	TERRAIN	BÂTISSE	TOTAL		
4201 4601 4202 4602	45007750	MR MANUEL EDUARDO, GARÇON DE TABLE 5351 AV KING EDWARD H4V 2J9 MRS MANUEL EDUARDO (BEATRIZ FREITAS), GARDIENNE 5351 AV KING EDWARD H4V 2J9						1A 2A							
1001	45007800	5361-63 KING EDWARD AVE						(16)							
2001 2001		10	151	652	4000	12710 12711	5,11500								
3001								20	1	201	27700	60200	87900	T R I	
4201 4601 4202		M FREDERICK PETERS 5361 KING EDWARD AVE H4V 2J9 MISS CARMEN ALEXANDER						1 3A							
1001	45007900	5375-77 KING EDWARD AVE						(16)							
2002 2002		10	151	653	4000	12711 12800	5,11800								
3001								20	1	201	27700	75100	102800	T R I	
4204 4604 4207 4607		MR JOSEPH DAUDERIS, LABORER 5375 KING EDWARD AV H4V 2J9 MRS JOSEPH DAUDERIS (ANNA LUNSKI) 5375 KING EDWARD AV H4V 2J9 5377 F 1222 #5375 R00.12-5-10						1A 4A							
1001	45008000	5385-87 KING EDWARD AVE						(16)							
2002 2002		10	151	654	4000	12800 12810	5,12100								
3001								20	1	201	27700	75100	102800	T R I	
4201 4601 4202 4602		MR ANTONIO ARENA, GARDENER 5387 KING EDWARD H4V 2S9 MRS ANTONIO ARENA (ANGELA FAZIO) 5387 KING EDWARD H4V 2S9						1A 2A							
1001	45008100	5391-93 KING EDWARD AVE						(16)							
2002 2002		10	151	655	4000	12810 12820	5,12500								
3001								20	1	201	27800	50400	78200	T R I	
4211 4611		MR DOMENICO MASTORGIACONO, GARDENER 5391 KING EDWARD AV H4V 2J9						1A							
MICROFICHE 60 N-12															

CODE	COTE	EMPLACEMENT - NOM PROFESSION RÉSIDENCE					CATEGORIE D'IMMEUBLE	SCOLAIRE		VALEUR EN DOLLARS			MUNICIPAL	REMARQUES	
		D. PAR	CATAL. N°	SECTION	FRONT	PROFONDEUR		SUPERFICIE	TERR P. C.	TERRAIN	BÂTISSE	TOTAL			
1001	45008200	5401-03 KING EDWARD AVE					(16)								
2002		10	151	656	4000	12820					5,12000				
2002						12830									
3001							2B	1	2B1	27800	50400	78200	T R 1		
4211		MR EDUARDO MASTROGIACOMO, SHOEMAKER					1A								
4611		5403 KING EDWARD AV H4V 2J9													
1001	45008300	5411-13 KING EDWARD AV					(16)								
2002		10	151	657	4000	12830					5,13100				
2002						12840									
3001							2B	1	2B1	27800	52600	80400	T R 1		
4211		M ANTONIO PULICE					1F								
4611		5411 KING EDWARD AV H4V 2J9													
1001	45008400	5421-23 KING EDWARD AVE					(16)								
2002		10	151	658	4000	12840					5,13500				
2002						12850									
3001							2B	1	2B1	27800	50400	78200	T R 1		
4211		M ANTONIO PULICE					1F								
4611		5411 KING EDWARD AV H4V 2J9													
1001	45008480	5455 KING EDWARD					(16)								
2002		10	151	659	12120	4360					5,03000				
2002					11275	4300									
3001							3A	1	2B1	32000	146000	178000	T R 1		
4202		MISS FILORISE VARTANYAN					3A								
4602		65 BRITTANY RD #309 V MONT ROYAL H3P 1A4													
4203		MR YACOB Y KELEDJIAN					1A								
4603		85 BRITTANY RD #606 V MONT ROYAL H3P 1A5													
4204		MRS YACOB Y KELEDJIAN (ZARYHI VARTANYAN)					2A								
4604		85 BRITTANY RD #606 V MONT ROYAL H3P 1A5													
4205		MRS KEVORK KEORHADZIAN (AKABI VARTANYAN)					2A								
4605		65 BRITTANY RD #709 V MONT ROYAL H3P 1A4													
7002		CH DE LA COTE ST LUC													
7003		TRAVERSEZ													
7004		CH DE LA COTE ST LUC													
7005		5450 KING EDWARD AV VOIR 6800 CH DE LA COTE ST LUC													
1001	45008600	5422-20 KING EDWARD AVE					(16)								
MICROFICHE 60 0-12															

CODE	COMPTÉ	EMPLACEMENT - NOM, PROFESSION, RÉSIDENCE						CATEGORIE BÂTIMENT	SCOLAIRE		VALEUR EN DOLLARS			MUNICIPAL *	REMARQUES
		D.V. CAD.	CADASTRE	SUBDIVISION	FRONT	PROFONDEUR	SUPERFICIE		TERR. P. C.	TERRAIN	BÂTISSE	TOTAL			
2002	45008600	10 151	630		4000	11500	4,60000								
3001								20	1 201	26700	80100	106800	T R 1		
4204	4604	MR RENDEL FOGEL, CANTOR 5420 KING EDWARD AV H4V 2K1						IA							
1001	45008700	5412-10 KING EDWARD AVE						(16)							
2002		10 151	631		4000	11500	4,60000								
3001								20	1 201	26700	98600	125300	T R 1		
4204	4604	MR JACQUES CHALOUH, DENTIST 5410 KING EDWARD AVE H4V 2K1						IA							
1001	45008800	5402-5400 KING EDWARD AVE						(16)							
2002		10 151	632		4000	11500	4,60000								
3001								20	1 201	26700	65200	91900	T R 1		
4201	4601	MR DANTE CICCARELLI, JOURNALIER 5400 KING EDWARD H4V 2K1						IA							
1001	45008900	5392-90 KING EDWARD AVE						(16)							
2002		10 151	633		4000	11500	4,60000								
3001								20	1 201	26700	80200	106900	T R 1		
4211	4611	MISS HINDA LOCKER 5390 KING EDWARD AV H4V 2K1						IA							
1001	45009000	5382-80 KING EDWARD AVE						(16)							
2002		10 151	634		4000	11500	4,60000								
3001								20	1 201	26700	40100	66800	T R 1		
4201	4601	MR LONG CHAU TRAN, ENGINEER 5382 KING EDWARD AV H4V 2K1						IA							
1001	45009100	5372-70 KING EDWARD AVE						(16)							
2002		10 151	635		4000	11500	4,60000								
3001								20	1 201	26700	50100	76800	T R 1		

CODE	COMPTE	EMPLACEMENT - NOM, PROFESSION, RÉSIDENCE						CATEGORIE D'IMMEUBLE	SCOLAIRE		VALEUR EN DOLLARS			MUNICIPAL *	REMARQUES	
		DIV. CAD.	CADASTRE	SUBDIVISION	FRONT	PROFONDEUR	SUPERFICIE		TERR P. C.	TERRAIN	BÂTISSE	TOTAL				
4211 4611	45009100	M	SABATINO CESARI, FONCTIONNAIRE 5370 KING EDWARD H4V 2K1						IF							
1001	45009200		5362-60 KING EDWARD AVE						(16)							
2002			10 151	636		4000	11500									
3001								28	1	281	26700	65200	91900	T R 1		
4204 4604 4640			MR PAUL KOLARIK, MAINTENANCE MAN 5360 KING EDWARD AV H4V 2K1 <i>Correspondance anglaise FF. Jm 10/7/86</i>						IA							
1001	45009300		5352-50 KING EDWARD AVE						(16)							
2002			10 151	637		4000	11500									
3001								28	1	281	26700	67100	93800	T R 1		
4213 4613 4214 4614			MR ROCCO MAIOLO, GARDENER 5350 KING EDWARD AV H4V 2K1 MRS ROCCO MAIOLO (STELLINA MONTELEONE) 5350 KING EDWARD AV H4V 2K1						IA ZA							
1001	45009400		5342 40 KING EDWARD AV						(16)							
2002			10 151	638		4000	11500									
3001								28	1	281	26700	61600	88300	T R 1		
4211 4611 4212 4612			M FELICE BIELLO, JARDINIER 5340 KING EDWARD AVE H4V 2K1 M PASQUALE BIELLO, JARDINIER 5340 KING EDWARD AVE H4V 2K1						IF IF							
1001	45009500		5332-30 KING EDWARD AVE						(16)							
2002			10 151	639		4000	11500									
3001								28	1	281	26700	50400	77100	T R 1		
4211 4611 4212 4612			M VITO ROMANO 6751 BAILY RD COTE ST LUC H4V 1A9 MME VITO ROMANO (CATERINA BERTUCCI) 6751 BAILY RD COTE ST LUC H4V 1A9						IF IF							
1001	45009600		5322-20 KING EDWARD AVE						(16)							
2002			10 151	640		4000	11500									
3001								28	1	281	26700	54500	83200	T R 1		

CODE	COMPTE	EMPLACEMENT - NOM, PROFESSION, RESIDENCE						CATEGORIE BÂTIMENT	SCOLAIRE			VALEUR EN DOLLARS			MUNICIPAL	REMARQUES	
		DIV. CAD.	CADASTRE	SUBDIVISION	FRONT	PROFONDEUR	SUPERFICIE		TERR	P	C	TERRAIN	BÂTISSE	TOTAL			
4211 4611 7001	45009600	MRE ROSOLINO PALIOTTI (PAOLA SALVATI) 5524 WESTBOURNE COTE ST LUC H4V 2H1 CHESTER AVE					SF	2									
1001	45009610	5296-94 KING EDWARD AVE						(16)									
2002 2004 2006 2008 2999			10 151	534-P2	550	3900						21500					
			10 151	533-P2	550	3800						20900					
			10 151	534-1	4000	3900						1,56000					
			10 151	533-1	4000	3800						1,52000					
												3,50400					
3001								2B	1	281	21900	59600	81500	T R 1			
4204 4604		MRS MORRIS WORMER (IBOLYA LOWINGER) 7921 WARELL RD COTE ST LUC H4V 1H1					SA	1									
1001	45009620	5292-90 KING EDWARD AVE						(16)									
2002 2004 2006 2008 2999			10 151	534-P3	250	3900						9800					
			10 151	533-P2	3450	3800						1,31100					
			10 151	533-P3	250	3800						9500					
			10 151	534-P2	3450	3900						1,34600					
												2,85000					
3001								2B	1	281	17900	59600	77500	T R 1			
4211 4611		M APOLLO CAMPANELLI, JOURNALIER 5290 KING EDWARD AV H4V 2J7					IF	1									
1001	45009630	5286-84 KING EDWARD AV						(16)									
2002 2004 2999			10 151	534-P3	3717	3900						1,44900					
			10 151	533-P3	3717	3800						1,41200					
			10 151	535								2,86100					
3001								2B	1	281	18000	74400	92400	T R 1			
4201 4601		MR CARLILE ESTWICK 5284 KING EDUARD AV H4V 2J7					IA	1									
1001	45009700	5282-80 KING EDWARD AV						(16)									
2002 2004 2006 2999			10 151	534-P3	033	3900						1300					
			10 151	533-P3	033	3800						1300					
			10 151	535	4000	11500						4,60000					
												4,62600					
3001								2B	1	281	26700	79000	105700	T R 1			



CODE	COMPTE	EMPLACEMENT - NOM, PROFESSION, RÉSIDENCE						CATEGORIE BÂTIMENT	SCOLAIRE		VALEUR EN DOLLARS			MUNICIPAL	REMARQUES
		DIV. CAD.	CADASTRE	SUBDIVISION	FRONT	PROFONDEUR	SUPERFICIE		TERR.	TERR. P. C.	TERRAIN	BÂTISSE	TOTAL		
4201 4601 4202 4602	45009700	M AGOSTINO PALERMO 5282 KING EDWARD AV H4V 2J7						IF							
		M MICHELE MASELLA 5280 KING EDWARD AV H4V 2J7						IF							
1001	45009800	5272-70 KING EDWARD AVE						(16)							
2002		10 151 536			4000	11500									
3001								2B	1	2B1	26600	72500	99100	T R 1	
4202 4602		M GERALD RAINVILLE <del>5270 KING EDWARD AVE H4V 2J7</del> 5270 King Edward av. H4V 2J7 F1222 (5044) 12-12-85 Ag.						IF							
1001	45009900	5262-60 KING EDWARD AVE						(16)							
2002		10 151 537			4000	11500									
3001								2B	1	2B1	26600	78400	105000	T R 1	
4201 4601		MME MARIA FERRETTI-PALANCA 5262 KING EDWARD AVE H4V 2J7						2F							
1001	45010000	5252-50 KING EDWARD AVE						(16)							
2002		10 151 538			4000	11500									
3001								2B	1	2B1	26600	74400	101000	T R 1	
4201 4601		M COSIMO SILIPO <del>1842 OXFORD AV H4A 2K4</del> 5250 King Edward H4V 2J7 F1222-4893 (22-11-85) 26						IF							
1001	45010100	5242-40 KING EDWARD AVE						(16)							
2002		10 151 539			4000	11500									
3001								2B	1	2B1	26600	72500	99100	T R 1	
4212 4612		MR DOMENICO POLIZIANI, HELPER MECHANIC 5522 SILVERSON AVE H4V 2G5						1A							
6400		Corrispondance anglaise FF (10-4-86) VS.													
1001	45010200	5232-30 KING EDWARD AVE						(16)							
2002		10 151 540			4000	11500									
3001								2B	1	2B1	26600	65100	91700	T R 1	
		MICROFICHE 60 D-13													

VERS

45010100

MILWAUKEE

(FII)

4201 M. ANGELO LUCIANO

4601 2027 AV. BELGRADE H4A2V7

3F21

4202 Mlle MARIA KATA LUNI

IDENTIFICATION	403
25-10-7-96	8

M. DOMENICO BOSIZIWI MECHANIC

10 121 230

4000 11200

2543-40 KING EDWARD VAE

10 121 230

10 121 230

2543-20 KING EDWARD VAE

2543 KING EDWARD VAE HHA 573

ALMA-TERESA BOSIZIWI

10 121 230

2543-20 KING EDWARD VAE

2543 KING EDWARD VAE HHA 573

K EDWARD BOSIZIWI

10 121 230

2543-20 KING EDWARD VAE

2543 KING EDWARD VAE HHA 573

NICHOLS MURPHY

2543 KING EDWARD VAE HHA 573

CODE	COMPTÉ	EMPLACEMENT - NOM, PROFESSION, RÉSIDENCE						C	L	S	C	C	C	VALEUR EN DOLLARS			MUNICIPAL	REMARQUES
		DIV. CAD.	CADASTRE	SUBDIVISION	FRONT	PROFONDEUR	SUPERFICIE							CATÉGORIE BÂTIMENT	TERR. P. C.	TERRAIN		
4201	45010200	MRS RAESL GLASSMAN-BORD <sup>16/24</sup> <del>8/24</del> 5230 KING EDWARD AV. H9V 2J7						2A										
4601																		
4202		MRS FEIGA-FANNY GLASSMAN-ROSENFELD 8/24						2A										
4203		<del>MR DAVID LIBERMAN 7/24</del>						1A										
4204		<del>MISS HINDY LIBERMAN 1/24</del>						3A										
1001	45010300	5222-20 KING EDWARD AVE																
2002		10 151	541		4000	11500												
2004		10 151	P542		175	11500												
2999																		
3001																		
4201		MR GIUSEPPE COLAFABIO						1A										
4601		5878 CHALON COTE ST LUC H9W 2Z1																
4202		MRS GIUSEPPE COLAFABIO (MARIA ROSARIA GARZIA)						2A										
4602		5878 CHALON COTE ST LUC H9W 2Z1																
1001	45010400	5216-14 KING EDWARD AVE																
2002		10 151	P542		3825	11500												
2004		10 151	P543		175	11500												
2999																		
3001																		
4204		MR LOUIS LESSER, MERCHANT						1A										
4604		5214 KING EDWARD AV H9V 2J7																
6400		CORRESPONDANCE ANGLAISE																
1001	45010500	5212-10 KING EDWARD AVE																
2002		10 151	P543		4000	11500												
3001																		
4204		MRS HARRY H SCHWARTZ (MILDRED PINSKY)						5A										
4604		5212 KING EDWARD AV H9V 2J7																
1001	45010600	5200-5202 KING EDWARD AVE																
2002		10 151	544		4000	11500												
3001																		
4202		MME LINDA CAMERANO																
4602		5202 KING EDWARD H9A 2J7																
MICROFICHE 60 E-13																		

CERT.	DT.	32
30-1-86	11-4-85	

VERSO

45010600

3A 11

4201 Miss Valeria Perrari  
4601 4605 Promotion, H4B 205

ANNULÉ

CERT. EFF. 165/100 113/100 392

45010600

1F11

4201 M. TEVIA ABRAMOVITCH  
4601 460472 Wilson K H4A 203

CERT. EFF. 413  
112/100 100/100

45010600

4201  
4601 460472 Wilson K H4A 203

4201  
4601 460472 Wilson K H4A 203

4201  
4601 460472 Wilson K H4A 203

4201  
4601 460472 Wilson K H4A 203

4201  
4601 460472 Wilson K H4A 203

4201  
4601 460472 Wilson K H4A 203

CODE	COMPTÉ	EMPLACEMENT - NOM, PROFESSION, RESIDENCE						CATEGORIE BAYMENT	SCOLAIRE		VALEUR EN DOLLARS			MUNICIPAL	REMARQUES
		D.V. CAD.	CADASTRE	SUBDIVISION	FRONT	PROFONDEUR	SUPERFICIE		TERR.	P. I. C.	TERRAIN	BÂTISSE	TOTAL		
1001	45010700	5192-90 KING EDWARD AVE						(16)							
2002		10 151	545		9000	11500	4,60000								
3001								28	1 281	26600	50900	77000	T R 1		
4202		MR COSIMO CORDA, JOURNALIER						1A							
4602		5190 KING EDWARD AV H4V 2J7													
1001	45010800	5184-82 KING EDWARD AVE						(16)							
2002		10 151	546		9000	11500	4,60000								
3001								28	1 281	26600	50900	77000	T R 1		
4213		M GABRIELE EVANGELISTA, PAYSAGISTE						1F							
4613		5184 KING EDWARD AV H4V 2J7													
1001	45010900	5176-74 KING EDWARD AVE						(16)							
2002		10 151	547		9000	11500	4,60000								
3001								28	1 281	26600	50900	77000	T R 1		
4211		MR G MARK LONERGAN, CHEMIST						1A							
4611		5174 KING EDWARD AV H4V 2J7													
4212		MRS G MARK LONERGAN (ANNE MARTIN)						1A							
4612		5174 KING EDWARD AV H4V 2J7													
1001	45011000	5168-66 KING EDWARD AVE						(16)							
2002		10 151	548		9000	11500	4,60000								
3001								28	1 281	26600	50900	77000	T R 1		
4204		MR ANGELO NASTRONOMO						1A							
4604		5397 WESTMORE AV H4V 1Z8													
1001	45011100	5160-58 KING EDWARD AVE						(16)							
2002		10 151	549		9000	11500	4,60000								
3001								28	1 281	26600	50900	77000	T R 1		
4201		M ENIDIO COSENZA 5158 King Edward Ave H4V 2J7						1							
4601		<del>4507 MONTCLAIR AV H4B 2J7</del> F1222 (20-2-86) B 5116													
4202		MRE ROSANNA MONTI-COSENZA						2F							
1001	45011200	5152-50 KING EDWARD AV						(16)							
		MICROFICHE 60 F-13													

CODE	COMPTE	EMPLACEMENT - NOM, PROFESSION, RÉSIDENCE						CATEGORIE BÂTIMENT	SCOLAIRE		VALEUR EN DOLLARS			MUNICIPAL	REMARQUES	
		DIV. CAD.	CABASTRAE	SUBDIVISION	FRONT	PROFONDEUR	SUPERFICIE		TERR.	P. C.	TERRAIN	BÂTISSE	TOTAL			
2002	45011200	10 151	550		4000	11500	4,60000									
3001								28	1	281	26600	55700	82300	T R I		
4215		MR ONESTO PALUCCI, LABOURER 5150 KING EDWARD AV H4V 2J7						EA								
4615																
1001	45011300	5140-38 KING EDWARD AVE						(16)								
2002		10 151	551		4000	11500	4,60000									
3001								28	1	281	26600	68800	95400	T R I		
4204		MR INANTS JANIS FRISMANIS, ELECT ENGINEER 5140 KING EDWARD AV H4V 2J7 Correspondance anglaise ff 26-3 86 em						EA								
4604																
4400																
1001	45011400	5132-30 KING EDWARD AVE						(16)								
2002		10 151	552		4000	11500	4,60000									
3001								28	1	281	26800	73000	99800	T R I		
4204		M GERARDO FORLIANI 5251 KING EDWARD H4V 2J8						IF								
4604																
1001	45011500	5122-20 KING EDWARD AVE						(16)								
2002		10 151	P553		3000	11500	3,70000									
2002					4000	IRR										
3001								28	1	281	21400	71900	93300	T R I		
4201		M ALBERT KASSIS 5122 KING EDWARD H4V 2J7						I								
4601																
4202		MISS NABIL KASSIS						3A								
1001	45011510	5118-16 KING EDWARD AVE						(16)								
2002		10 151	P674		3000	IRR	2,35600									
2002					2708	7700										
3001								28	1	281	14900	69500	84400	T R I		
4202		M CAMILLE W CHAMOUN AV TIRADENTES PLAZA MACO ST DOMINIQUE REPUBLIQUE DO						IF	2							
4602																
5701		ATT M GEORGES W CHAMOUN 5200 PRINCE OF WALES MTL H4V 2N1														
5702																
1001	45011520	5114-10 KING EDWARD AVE						(16)								
		MICROFICHE 60 G-13														

CERT.	EFF.	4/3
12-10-86	15-10-86	~

CODE	COMPTE	EMPLACEMENT - NOM, PROFESSION, RÉSIDENCE						CATEGORIE BÂTIMENT	SCOLAIRE		VALEUR EN DOLLARS			MUNICIPAL *	REMARQUES	
		DIV. CAD.	CADASTRE	SUBDIVISION	FRONT	PROFONDEUR	SUPERFICIE		TEHR P.C.	TERRAIN	BÂTISSE	TOTAL				
2002	45011520	10 151	673		4500	7700	3,46500									
3001								20	1	281	21800	69000	90800	T R 1		
4211		MR KAN WONG, COOK						1A								
4611		4620 CUMBERLAND H40 2L4														
1001	45011530	5102 KING EDWARD AV														
1002		6801 FIELDING AVE														
2002		10 151	P672		4000	7700	3,08000									
3001								4A	1	281	21600	71300	92900	T C 1		
4201		MR SIMON SVETINA, COMMIS DE MAGASIN						1A								
4601		5102 KING EDWARD AV H4V 2J7														
6400		CORRESPONDANCE ANGLAISE														
7001		FIELDING														
1001	45011540	5052-50 KING EDWARD AVE														
1002		6800-10 FIELDING AVE														
2002		10 151	P431		4980	3900	1,95100									
2002					5025											
2004		10 151	P430		5025	3800	1,91800									
2004					5070											
2999							3,86900									
3001								4A	1	281	27000	121600	148600	T S 1		
4201		MR NICOLINO POMPEO, BUTCHER						1A								
4601		2295 WALKLEY H4B 2J9														
4202		MR ERNESTO SCHIAVI						1A								
4602		7677 DENISE LASALLE H0N 2A5														
1001	45011550	5042-40 KING EDWARD AVE						(16)								
2002		10 151	P430		4000	3800	1,52000									
2004		10 151	P431		4000	3900	1,56000									
2999							3,08000									
3001								20	1	281	19500	59600	79100	T R 1		
4211		MR ANDRE S STERNER, CARPENTER						1A								
4611		5090 KING EDWARD AV H4V 2J6														
1001	45011600	5012-10 KING EDWARD AVE						(16)								
2002		10 151	432		4000	11500	4,60000									
		MICROFICHE 60 H-13														

CODE	COMPTÉ	EMPLACEMENT - NOM, PROFESSION, RÉSIDENCE						CATEGORIE BÂTIMENT	SCOLAIRE		VALEUR EN DOLLARS			MUNICIPAL	REMARQUES	
		DIV. CAD.	CADASTRE	SUBDIVISION	FRONT	PROFONDEUR	SUPERFICIE		TERR. P. C.	TERRAIN	BÂTISSE	TOTAL				
3001	45011600							2B	1	2B1	26600	55700	82300	T R I		
4201		M. TON TRI LAM						1F								
4601		5010 KING EDWARD AV. H4V 2J6														
4202		Mlle TON THIEN LAM						3F								
1001	45011700							(16)								
2002		10 151	433		4000	11500	9,60000									
3001								2B	1	2B1	26600	57600	84200	T R I		
4212		MR LEONG YUEN LI, RESTAURATEUR						1A								
4612		5000 KING EDWARD AV H4V 2J6														
1001	45011800							(16)								
2002		10 151	434		4000	11500	9,60000									
3001								2B	1	2B1	26600	70600	97200	T R I		
4204		MR STEFAN HOLIC, LABORER						1A								
4604		4990 KING EDWARD AV H4V 2J6														
1001	45011900							(16)								
2002		10 151	435		4000	11500	9,60000									
3001								2B	1	2B1	26600	77700	104300	T R I		
4201		MR SESTILIO M DIGIACOMO, JOURNALIER						1A								
4601		1982 KING EDWARD AV H4V 2J6														
1001	45012000							(16)								
2002		10 151	436		4000	11500	9,60000									
2004		10 151	437-1		400	11500	46000									
2999							5,06000									
3001								2B	1	2B1	29300	55700	85000	T R I		
4201		MISS MAY MARY MILLER						3A								
4601		4972 KING EDWARD AV H4V 2J6														
1001	45012100							(16)								
2002		10 151	437-2		3600	11500	9,14000									
2004		10 151	438-1		200	11500	23000									
2999							9,37000									
		MICROFICHE 60 1-13														



CODE	COMPTE	EMPLACEMENT - NOM, PROFESSION, RÉSIDENCE						CATEGORIE BÂTIMENT	SCOLAIRE		VALEUR EN DOLLARS			MUNICIPAL	REMARQUES	
		DIV. CAD.	CADASTRE	SUBDIVISION	FRONT	PROFONDEUR	SUPERFICIE		TERR. P. C.	TERRAIN	BÂTISSE	TOTAL				
3001	45012100							2B	1	2B1	25200	55500	80700	T R 1		
4201		MRS PIROSKA SCHWARTZ-NUSS						BA								
4601		4960 KING EDWARD AV H9V 2J6														
1001	45012200							(16)								
2002		10 151	438-2		3800	11500										
3001								2B	1	2B1	25200	55500	80700	T R 1		
4204		MR ALDO CAMPANELLI, TEACHER						1A								
4604		4950 KING EDWARD H9V 2J6														
1001	45012300							(16)								
2002		10 151	439-1		3800	11500										
3001								2B	1	2B1	25200	64900	90100	T R 1		
4211		M GIUSEPPE PALUMI, JOURNALIER						IF								
4611		4990 KING EDWARD AV H9V 2J6														
1001	45012400							(16)								
2002		10 151	439-2		200	11500										
2004		10 151	440-1		3600	11500										
2999																
3001								2B	1	2B1	25200	55500	80700	T R 1		
4201		MR SALVATORE MASTRONACO						1A								
4601		4930 KING EDWARD H9V 2J6														
4202		MRS ANTONIETTA MASTRONACO-ALA						BA								
4602		4932 KING EDWARD H9V 2J6														
6400		Correspondance anglaise FF 26-3-86 om														
1001	45012500							(16)								
2002		10 151	441		4000	11500										
2004		10 151	440-2		400	11500										
2999																
3001								2B	1	2B1	29200	52200	81400	T R 1		
4201		M MARCO MANTILLA						1								
4601		4920 KING EDWARD H9V 2J6														
4202		MME ROSANNA ZEGARELLI-MANTILLA						2F								
1001	45012600							(16)								
		4900 02 KING EDWARD AV														
		MICROFICHE 60 J-13														

CODE	COMPTE	EMPLACEMENT - NOM, PROFESSION, RÉSIDENCE						CATEGORIE BÂTIMENT	SCOLAIRE		VALEUR EN DOLLARS			MUNICIPAL *	REMARQUES	
		DIV. CAD	CADASTRE	SUBDIVISION	FRONT	PROFONDEUR	SUPERFICIE		P.C.	TERR.	TERRAIN	BÂTISSE	TOTAL			
2002	45012600	10 151	442		4000	11500	4,60000									
3001								2B	1	2B1	26600	89100	115700	T R 1		
4204		M RAYMOND LEMIEUX, OPERATEUR						IF								
4604		4890 KING EDWARD AV H4V 2J6														
1001	45012700	4890 KING EDWARD AVE						(16)								
2002		10 151	443		4000	11500	4,60000									
3001								2A	1	2B1	26600	19300	45900	T R 1		
4204		M RAYMOND LEMIEUX, OPERATEUR						IF								
4604		4890 KING EDWARD AV H4V 2J6														
1001	45012800	4884-82 KING EDWARD AVE						(16)								
2002		10 151	444		4000	11500	4,60000									
3001								2B	1	2B1	26600	66900	93500	T R 1		
4204		MRS LEO F LESSARD (EVA KRAMER)						5A								
4604		4458 BEACONSFIELD AVE H4A 2H6														
1001	45012900	4876 KING EDWARD AVE						(16)								
2002		10 151	445		4000	11500	4,60000									
2004		10 151	P446		2000	11500	2,30000									
2999							6,90000									
3001								2A	1	2B1	39900	25600	65500	T R 1		
4201		MR ALEXANDRE OTT						1A								
4601		4876 KING EDWARD AV H4V 2J6														
4202		MISS MARGARET RENTÉLN						7A								
1001	45013000	4858 KING EDWARD AVE						(16)								
2002		10 151	P446		2000	11500	2,30000									
2004		10 151	447		4000	11500	4,60000									
2999							6,90000									
3001								2A	1	2B1	39900	36100	76000	T R 1		
4201		MRS MICHAEL MAXWELL (MARIA DE HOLTZER)						2A								
4601		4858 KING EDWARD H4V 2J6														
1001	45013100	4846-44 KING EDWARD AVE						(16)								

CODE	COMPTE	EMPLACEMENT - NOM, PROFESSION, RÉSIDENCE						CATEGORIE BÂTIMENT	SCOLAIRE		VALEUR EN DOLLARS			MUNICIPAL	REMARQUES
		DIV. CAD.	CADASTRE	SUBDIVISION	FRONT	PROFONDEUR	SUPERFICIE		TERR. P. C.	TERRAIN	BÂTISSE	TOTAL			
2002	45013100	10 151	448		4000	11500	4,60000								
3001								28	1 281	26600	71900	98500	T R 1		
4211		M FRANCESCO CASTELLI, JOURNALIER						1F							
4611		4844 KING EDWARD AVE H9V 2J6													
1001	45013200	4839-32 KING EDWARD AV						(16)							
2002	4177293 29.9.86.	10 151	449		4000	11500	4,60000								
3001								28	1 281	26600	39100	65700	T R 1		
<del>4267</del>		<del>MR EDWIN EDDISON JR</del>						1A							
<del>4607</del>		<del>4831 KING EDWARD AV H9V 2J6</del>													
4211		MRS ROBERT W GITTUS (EVELINE EDDISON)						8A							
4611		4832 KING EDWARD AV H9V 2J6													
1001	45013300	4830-28 KING EDWARD AVE						(16)							
2002		10 151	450		4000	11500	4,60000								
3001								28	1 281	26600	37200	63800	T R 1		
4204		MRS WOLFGANG BOENKE (LONNI WERNICKE)						5A							
4604		4830 KING EDWARD AV H9V 2J6													
7001		SOMERLED AVE													
7002		4450 KING EDWARD AVE VOIR 4800 SOMERLED AVE													
1001	45013400	4616 KING EDWARD AVE						(15)							
2002		10 151	339		4000	11500	4,60000								
3001								2A	1 281	26800	46400	73200	T R 1		
4204		MRS HERBERT JOHN HARRIS (KATHLEEN P. REYNOLDS)						5A							
4604		4616 KING EDWARD AVE H9B 2H7													
1001	45013500	4612 KING EDWARD AVE						(15)							
2002		10 151	340		4000	11500	4,60000								
3001								2A	1 281	26800	37300	64100	T R 1		
4204		MR GORDON HENRY REID, ACCOUNTANT						1A							
4604		4612 KING EDWARD AV H9B 2H7													
1001	45013600	4600 KING EDWARD AVE						(15)							

CODE	COMPTÉ	EMPLACEMENT - NOM, PROFESSION, RÉSIDENCE						CATEGORIE D'IMMEUBLE	SCOLAIRE		VALEUR EN DOLLARS			MUNICIPAL	REMARQUES	
		NO. CAD.	CADASTRE	SUBDIVISION	FRONT	PROFONDEUR	SUPERFICIE		TERR	P C	TERRAIN	BÂTISSE	TOTAL			
2002	45013600	10 151	341		4000	11500	4,60000									
3001								2A	1	281	26800	68900	95700	T R 1		
4211		MRS TARAS PHILIPP CHUPRUN (MARY EILEEN BELBIN) 4600 KING EDWARD H9B 2H7						SA								
4611		<i>Correspondance anglaise FF (22-4-86) V2</i>														
1001	45013700	4590 KING EDWARD AV						(15)								
2002		10 151	342		4000	11500	4,60000									
3001								2A	1	281	26800	60800	87600	T R 1		
4211		M ORPHILA F PLOUFFE, MAJOR 4590 KING EDWARD AV H9B 2H7						IF								
4611																
1001	45013800	4580 KING EDWARD AVE						(15)								
2002		10 151	343		4000	11500	4,60000									
3001								2A	1	281	26800	60400	87200	T R 1		
4201		MR JOSE L DENONTBRUN, GERANT 4580 KING EDWARD AV H9B 2H7						IA								
4601																
4202		MRS JOSE L DENONTBRUN (JOAN SERRAO) 4580 KING EDWARD AV H9B 2H7						IA								
4602																
1001	45013900	4570 KING EDWARD AVE						(15)								
2002		10 151	344		4000	11500	4,60000									
2004		10 151	P345		1000	11500	1,15000									
2999							5,75000									
3001								2A	1	281	33600	66300	99900	T R 1		
4201		MME ROLAND HOFFSTETTER (ANNE MARIE COMBENOREL) 4570 KING EDWARD AV H9B 2H7						BF								
4601																
1001	45014000	4566 KING EDWARD AVE						(15)								
2002		10 151	P345		3000	11500	3,45000									
2004		10 151	P346		2000	11500	2,30000									
2999							5,75000									
3001								2A	1	281	33600	59200	92800	T R 1		
4212		MR FREDERICK CONRAD DAVIS, ADMINISTRATOR 4566 KING EDWARD AV H9B 2H7						IA								
4612																
1001	45014100	4560 KING EDWARD AVE						(15)								
		MICROFICHE 60 M-13														

CODE	COMPTÉ	EMPLACEMENT - NOM, PROFESSION, RÉSIDENCE						CATEGORIE BÂTIMENT	SCOLAIRE		VALEUR EN DOLLARS			MUNICIPAL *	REMARQUES	
		DIV. CAD.	CADASTRE	DIVISION	FRONT	PROFONDEUR	SUPERFICIE		TERR. P. C.	TERRAIN	BÂTISSE	TOTAL				
2002 2004 2999	45014100	10 151	P346		2000	11500	2,30000									
		10 151	P347		3000	11500	3,45000									
							5,75000									
3001								2A	1	2B1	33600	65800	99400	T R I		
4202 4602		M JOSEPH D X LAVIGNE 4560 KING EDWARD AVE H4B 2M7						IF								
4203 4603		MME JOSEPH D X LAVIGNE (LESLIE C WEST) 4560 KING EDWARD AVE H4B 2M7						2F								
1001	45014250	4556 KING EDWARD AVE						(15)								
2002 2004 2999		10 151	P348		1500	11575	1,73600									
		10 151	P347		1000	11575	1,15700									
							2,89300									
3001								2A	1	2B1	16600	50400	67000	T R I		
4201 4601		MRS ERNEST NEWTON (NANCY BLYTH) 4556 AV KING EDWARD H4B 2M7						5A								
1001	45014300	4554 KING EDWARD AVE						(15)								
2002		10 151	P348		2500	11500	2,87500									
3001								2A	1	2B1	16800	61100	77900	T R I		
4201 4601		MR MURRAY KRONICK 4554 KING EDWARD AV H4B 2M7						1A								
1001	45014400	4550 KING EDWARD AVE						(15)								
2002		10 151	349		4000	11500	4,60000									
3001								2A	1	2B1	26800	71300	98100	T R I		
4211 4611		MME CLAUDE R DUGUAY (MARIE JOSEE TASSE) 4550 KING EDWARD H4B 2M7						5F								
1001	45014500	4540 KING EDWARD AVE						(15)								
2002		10 151	350		4000	11500	4,60000									
3001								2A	1	2B1	26800	60600	87400	T R I		
4211 4611		MR ERNEST MCNABB 4540 KING EDWARD AV H4B 2M7						1A								
1001	45014600	4532 KING EDWARD AVE						(15)								
		MICROFICHE 60 N-13														

450/43.00

MICHELLE DATA

4201 Mr. Harold Bergman

4601 4534 King Edward, 44B 247 DATA

4202 Mrs. Sandra Duchow

4201 4534 KING EDWARD 44B 247 DATA

CERT.	EFF.	
26/11/86	27/5/86	7/39/

4201 4534 KING EDWARD 44B 247 DATA

4201 4534 KING EDWARD 44B 247 DATA

4201 4534 KING EDWARD 44B 247 DATA

4201 4534 KING EDWARD 44B 247 DATA

4201 4534 KING EDWARD 44B 247 DATA

4201 4534 KING EDWARD 44B 247 DATA

4201 4534 KING EDWARD 44B 247 DATA

4201 4534 KING EDWARD 44B 247 DATA

4201 4534 KING EDWARD 44B 247 DATA

4201 4534 KING EDWARD 44B 247 DATA

4201 4534 KING EDWARD 44B 247 DATA

4201 4534 KING EDWARD 44B 247 DATA

4201 4534 KING EDWARD 44B 247 DATA

4201 4534 KING EDWARD 44B 247 DATA

4201 4534 KING EDWARD 44B 247 DATA

4201 4534 KING EDWARD 44B 247 DATA

4201 4534 KING EDWARD 44B 247 DATA

4201 4534 KING EDWARD 44B 247 DATA

4201 4534 KING EDWARD 44B 247 DATA

4201 4534 KING EDWARD 44B 247 DATA

4201 4534 KING EDWARD 44B 247 DATA

4201 4534 KING EDWARD 44B 247 DATA

4201 4534 KING EDWARD 44B 247 DATA

4201 4534 KING EDWARD 44B 247 DATA

4201 4534 KING EDWARD 44B 247 DATA

4201 4534 KING EDWARD 44B 247 DATA

4201 4534 KING EDWARD 44B 247 DATA

4201 4534 KING EDWARD 44B 247 DATA

4201 4534 KING EDWARD 44B 247 DATA

4201 4534 KING EDWARD 44B 247 DATA

4201 4534 KING EDWARD 44B 247 DATA

4201 4534 KING EDWARD 44B 247 DATA

4201 4534 KING EDWARD 44B 247 DATA

4201 4534 KING EDWARD 44B 247 DATA

4201 4534 KING EDWARD 44B 247 DATA

4201 4534 KING EDWARD 44B 247 DATA

4201 4534 KING EDWARD 44B 247 DATA

4201 4534 KING EDWARD 44B 247 DATA

4201 4534 KING EDWARD 44B 247 DATA

4201 4534 KING EDWARD 44B 247 DATA

4201 4534 KING EDWARD 44B 247 DATA

4201 4534 KING EDWARD 44B 247 DATA

4201 4534 KING EDWARD 44B 247 DATA

4201 4534 KING EDWARD 44B 247 DATA

4201 4534 KING EDWARD 44B 247 DATA

4201 4534 KING EDWARD 44B 247 DATA

4201 4534 KING EDWARD 44B 247 DATA

4201 4534 KING EDWARD 44B 247 DATA

4201 4534 KING EDWARD 44B 247 DATA

4201 4534 KING EDWARD 44B 247 DATA

4201 4534 KING EDWARD 44B 247 DATA

4201 4534 KING EDWARD 44B 247 DATA

4201 4534 KING EDWARD 44B 247 DATA

4201 4534 KING EDWARD 44B 247 DATA

CODE	COMPTE	EMPLACEMENT - NOM, PROFESSION, RÉSIDENCE						CATEGORIE BATIMENT	SCOLAIRE		VALEUR EN DOLLARS			REMARQUES	
		DIV. CAD	CADASTRE	SUBDIVISION	FRONT	PROFONDEUR	SUPERFICIE		TERR. P.C.	TERRAIN	BÂTISSE	TOTAL			
2002	45014600	10 151	351		4000	11500	4,60000								
3001								2A	1	2B1	26800	72700	99500	T R I	
4201		MR JEFFREY MELNICK 4532 KING EDWARD AV H4B 2H7						IA							
4601		MRS RANDEE BROADMAN-MELNICK						2A							
4202															
1001	45014700	4524 KING EDWARD AVE						(15)							
2002		10 151	352		4000	11500	4,60000								
3001								2A	1	2B1	26800	88000	114800	T R I	
4204		MR WILLIAM LINDSAY OGILVY, SURGEON 4524 KING EDWARD AVE H4B 2H7						IA							
4604															
1001	45014750	4514 KING EDWARD AV						(15)							
2002		10 151	682		3200	IRR	4,13100								
2002					3850	11500									
3001								2A	1	2B1	24100	75300	99400	T R I	
4204		MR THOMAS R AUBURN, REPT 4514 KING EDWARD AV H4B 2H7 <i>Correspondance anglaise # 28/10/1984</i>						IA							
4604		DE TERREBONNE													
7001															
1001	45014780	4450 KING EDWARD AV						(15)							
2002		10 151	252-1-1		5800	3800	2,20400								
2004		10 151	253-1-1		5800	3900	2,26200								
2999							4,46600								
3001								2A	1	2B1	28100	88200	116300	T R I	
4201		M CHARLES GHOUCHE 4450 AV KING EDWARD H4B 2H5						IF							
4601		MME RAYMONDE CHALHOUB						3							
4202															
1001	45014800	4442 KING EDWARD AVE.													
2002		10 151	P253-1		1125	3900	43900								
2004		10 151	P253-2		5000	3900	1,95000								
2004		10 151	P252-1		1125	3800	42800								
2008		10 151	P252-2		5000	3800	1,90000								
2999							4,71700								
3001								1B		2B1	29700	50000	79700	T R I	

27 231-1  
E-2 204-8  
CERT. EFF. 15.10.85 1.1.86

MICROFICHE 60 0-13

CODE	COMPTE	EMPLACEMENT - NOM, PROFESSION, RÉSIDENCE						CATEGORIE BÂTIMENT	SCOLAIRE		VALEUR EN DOLLARS			MUNICIPAL	REMARQUES
		DIV. CAD.	CADASTRE	SUBDIVISION	FRONT	PROFONDEUR	SUPERFICIE		TERR. P. C.	TERRAIN	BÂTISSE	TOTAL			
4201 4601	45014800	MR DON NEIL 4442 KING EDWARD H9B 2H5						1A							
1001	45014900	4436 KING EDWARD AVE						(15)							
2002		10 151 254		4000	11500	4,40000									
3001								2A	1 281	26700	58500	85200	T R 1		
4211 4611		MR PETER HARTMANN 4436 KING EDWARD AV H9B 2H5						1A							
1001	45015000	4432 KING EDWARD AVE						(15)							
2002		10 151 255		4000	11500	4,60000									
3001								2A	1 281	27800	58500	86300	T R 1		
4201 4601		MR JOHN REGAN 4432 KING EDWARD AV H9B 2H5						1A							
4202 4602		MRS JOHN REGAN (PATRICIA LIKELY) 4432 KING EDWARD AV H9B 2H5						2A							
1001	45015100	4424 KING EDWARD AVE						(15)							
2002		10 151 P256		3500	11500	4,82500									
3001								2A	1 281	23300	83300	106600	T R 1		
4211 4611		MR KENNETH H OVERLAND, LAWYER 4424 KING EDWARD AV H9B 2H5						1A							
1001	45015200	4414 KING EDWARD AVE						(15)							
2002		10 151 P256		500	11500	57500									
2004		10 151 257		4000	11500	4,60000									
2999						5,17500									
3001								2A	1 281	30100	98800	128900	T R 1		
4201 4601		MR ROBERT SINCLAIR, INSURANCE BROKER 4414 KING EDWARD AVE H9B 2H5						1A							
1001	45015300	4408 KING EDWARD AVE						(15)							
2002		10 151 258		4000	11500	4,60000									
3001								2A	1 281	26800	83700	110500	T R 1		



COEF	COMPTE	EMPLACEMENT - NOM, PROFESSION, RÉSIDENCE						CATEGORIE BÂTIMENT	SCOLAIRE		VALEUR EN DOLLARS			MUNICIPAL	REMARQUES
		DIV. CAD	CADASTRE	SUBDIVISION	FRONT	PROFONDEUR	SUPERFICIE		TERR	P. C.	TERRAIN	BÂTISSE	TOTAL		
4204 4604	45015300	MR RICHARD M M POWER JR., 4408 KING EDWARD AV H9B 2H5						2A							
1001	45015400	4402 KING EDWARD AVE						(15)							
2002		10 151 259		4000	11500	4,60000									
3001								2A	1 281	26800	66000	92800	T R 1		
4214 4614		MR HENRY G DAULAS, TRUST OFFICER 4402 KING EDWARD AV H9B 2H5						1A							
1001	45015500	4390 KING EDWARD AVE						(15)							
2002		10 151 260		4000	11500	4,60000									
3001								2A	1 281	26800	61700	88500	T R 1		
4212 4612		M GIOVANNI RICCI, PAYSAGISTE 4390 KING EDWARD AV H9B 2H5						1F							
1001	45015600	4380 KING EDWARD AVE						(15)							
2002		10 151 261		4000	11500	4,60000									
3001								2A	1 281	26800	85900	112700	T R 1		
4201 4601		MME LUIGI ALTIERI (ANALIA FLORA PETROLINI) 4380 KING EDWARD H9B 2H5						2F							
1001	45015700	4372 KING EDWARD AVE						(15)							
2002		10 151 262		4000	11500	4,60000									
3001								2A	1 281	26800	71300	98100	T R 1		
4204 4604		MR JAMES COUSLAND ANDERSON, SALES MANAGER 4372 KING EDWARD AV H9B 2H5						1A							
1001	45015800	4368 KING EDWARD AVE						(15)							
2002		10 151 263		4000	11500	4,60000									
3001								2A	1 281	26800	46400	95200	T R 1		
4201 4601		M AUSTIN GARDINER 4368 AV KING EDWARD AV H9B 2H5						1F							
		MICROFICHE 60 B-14													

45015500

NICHOLSON

3F21

4501 23

4201 Nella Joanne Brisson

4601 4390 Ave King Edward H4B 2H5

1F11

4202 M. Andre Girard

4601 4390 Ave King Edward H4B 2H5

1F11

CENT.	EFF.	394
21/8/86	23/6/86	de

4601

4601

4601 4390 Ave King Edward H4B 2H5

(12)

4601 4390 Ave King Edward H4B 2H5

4601 4390 Ave King Edward H4B 2H5

1F11

4601

4601

4601 4390 Ave King Edward H4B 2H5

(12)

4601 4390 Ave King Edward H4B 2H5

4601 4390 Ave King Edward H4B 2H5

1F11

4601

4601

4601 4390 Ave King Edward H4B 2H5

(12)

4601 4390 Ave King Edward H4B 2H5

4601 4390 Ave King Edward H4B 2H5

1F11

4601

4601

4601 4390 Ave King Edward H4B 2H5

(12)

4601 4390 Ave King Edward H4B 2H5

4601 4390 Ave King Edward H4B 2H5

1F11

4601

4601

4601 4390 Ave King Edward H4B 2H5

(12)

4601 4390 Ave King Edward H4B 2H5

4601 4390 Ave King Edward H4B 2H5

1F11

CODE	COMPTE	EMPLACEMENT - NOM, PROFESSION, RÉSIDENCE						CATEGORIE BÂTIMENT	SCOLAIRE		VALEUR EN DOLLARS			MUNICIPAL *	REMARQUES
		DIV. CAD.	CADASTRE	SUBDIVISION	FRONT	PROFONDEUR	SUPERFICIE		TERR. P. C.	TERRAIN	BÂTISSE	TOTAL			
1001	45015900	4362 KING EDWARD AVE						(15)							
2002		10 151	264		4000	11500									
3001								2A	1	281	26800	68400	95200	T R 1	
4204		MR LEO ROBACK, PUBLICIST						IA							
4604		4362 KING EDWARD AVE H4B 2H5													
		VERSO													
1001	45016000	4352 KING EDWARD AVE						(15)							
2002		10 151	265		4000	11500									
3001								2A	1	281	26800	57100	83900	T R 1	
4204		MRS JEAN MARIE ROBITAILLE (NEEN MARGARET JONES)						SA							
4604		4352 KING EDWARD AV H4B 2H5													
1001	45016100	4344 KING EDWARD AV						(15)							
2002		10 151	266		4000	11500									
3001								2A	1	281	26800	55200	82000	T R 1	
4204		MR ROBERT ERNEST SANTO, RADIO ENG						IA							
4604		4344 KING EDWARD AV H4B 2H5													
6400		<i>Correspondance anglaise F.F. J. 27.3.86</i>													
1001	45016200	4336 KING EDWARD AVE						(15)							
2002		10 151	267		4000	11500									
3001								2A	1	281	26800	59600	86400	T R 1	
4202		MR MICHAEL FERGUSON						IA							
4602		4336 KING EDWARD AV H4B 2H5													
4203		MRS MICHAEL FERGUSON (VIRGINIA BOARDMAN)						2A							
4603		4336 KING EDWARD AV H4B 2H5													
1001	45016300	4330 KING EDWARD AV						(15)							
2002		10 151	268-1		4000	8500									
3001								2A	1	281	21600	52900	74500	T R 1	
4202		MR CARL ANTHONY STANGE						IA							
4602		4330 KING EDWARD H4B 2H5													
4203		MR CHRISTA FUST						IA							
4603		3475 MOUNTAIN #1612													
7001		MONTKLAND AVE													

4501 3900

RECITATION VO C-14

8x11

4501 Mme Jeanette Hald - Wales

4601 4362 King Edward H40 245

DATE	REF	376
30-1-46	H40 245	

4501 4362 King Edward H40 245  
 4501 4362 King Edward H40 245  
 4501 4362 King Edward H40 245  
 4501 4362 King Edward H40 245

4501 4362 King Edward H40 245  
 4501 4362 King Edward H40 245

4501 4362 King Edward H40 245  
 4501 4362 King Edward H40 245

4501 4362 King Edward H40 245  
 4501 4362 King Edward H40 245

4501 4362 King Edward H40 245  
 4501 4362 King Edward H40 245

4501 4362 King Edward H40 245  
 4501 4362 King Edward H40 245

4501 4362 King Edward H40 245  
 4501 4362 King Edward H40 245

4501 4362 King Edward H40 245  
 4501 4362 King Edward H40 245

4501 4362 King Edward H40 245  
 4501 4362 King Edward H40 245

4501 4362 King Edward H40 245  
 4501 4362 King Edward H40 245

CODE	COMPTE	EMPLACEMENT - NOM, PROFESSION, RÉSIDENCE						CATEGORIE BÂTIMENT	SCOLAIRE		VALEUR EN DOLLARS			MUNICIPAL	REMARQUES
		DIV. CAD.	CADASTRE	SUBDIVISION	FRONT	PROFONDEUR	SUPERFICIE		TERR.	P. C.	TERRAIN	BÂTISSE	TOTAL		
1001	45016370	3484 KING EDWARD AV						(15)							
2002		10 151	P186		9311	3900									
2002					9511										
2004		10 151	670		9592	1500									
2004					9633										
2999						5,14300									
3001								2A	1	ZB1	32600	84500	117100	T R I	
4201		M FRANCOIS BOYER						1F							
4301		3484 KING EDWARD H4B 2H3													
4202		MME DIANE TREMBLAY						3F							
1001	45016400	3464 KING EDWARD AVE						(15)							
2002		10 151	P187		3500	11500									
2004		10 151	P186		1500	3900									
2006		10 151	671-2		1500	1500									
2999						9,83500									
3001								2A	1	ZB1	26100	88200	116300	T R I	
4204		MRS JAMES L MC KEOWN (PAULINE J DUNNING)						5A							
4604		3464 KING EDWARD H4B 2H3													
1001	45016500	3460 KING EDWARD AV						(15)							
2002		10 151	188		4000	11500									
2004		10 151	187-1		500	11500									
2999						5,17500									
3001								2A	1	ZB1	23100	99900	123000	T R I	
4204		MR DONALD BURNS, CLERGYMAN						1A							
4604		3460 KING EDWARD AV H4B 2H3													
1001	45016600	3450 KING EDWARD AVE						(15)							
2002		10 151	189		4185	11500									
3001								2A	1	ZB1	28000	119200	147200	T R I	
4204		MR MILLICENT ASSELMAN						1A							
4604		3450 KING EDWARD AV H4B 2H3													
1001	45016700	3440 KING EDWARD AV						(15)							
2002		10 151	190		4185	11500									
3001								2A	1	ZB1	28000	88500	116500	T R I	
		MICROFICHE 60 D-14													

CODE	COMPTE	EMPLACEMENT - NOM, PROFESSION, RÉSIDENCE						CATEGORIE BÂTIMENT	SCOLAIRE		VALEUR EN DOLLARS			MUNICIPAL	REMARQUES
		DIV. CAD.	CADASTRE	SUBDIVISION	FRONT	PROFONDEUR	SUPERFICIE		TERR.	P. I. C.	TERRAIN	BÂTISSE	TOTAL		
4204 4604	45016700	M EDMOND MAURIE, PROFESSEUR 3440 KING EDWARD AV H4B 2H3						IF							
7001 7002 7003 7004		SHERBROOKE 0 DEBUT DE ROSEDALE AV SHERBROOKE 0 3407 ROSEDALE AV VOIR 6845 SHERBROOKE 0													
1001	45016800	3425 ROSEDALE AVE						(15)							
2002		10 151 178		4000	11500	4,60000									
3001								2A	1	2B1	26800	52900	79700	T R I	
4201 4601 4202 4602		M ROGER ALLARD 3425 ROSEDALE H4B 2G5 MME ROGER ALLARD (ROSEMARY SCOTT) 3425 ROSEDALE H4B 2G5						IF ZF							
1001	45016900	3431 ROSEDALE AV						(15)							
2002		10 151 179		4000	11500	4,60000									
3001								2A	1	2B1	26800	65300	92100	T R I	
4201 4601 4202 4602		MR THOMAS A WILLIAMS, VIOLONISTE 3431 ROSEDALE AV H4B 2G5 MRS THOMAS A WILLIAMS (EVA SVENSSON) 3431 ROSEDALE AV H4B 2G5						1A 2A							
1001	45017000	3439 ROSEDALE AVE						(15)							
2002		10 151 180		4000	11500	4,60000									
3001								2A	1	2B1	26800	59600	86400	T R I	
4201 4601		M SYED ANSAN 3439 ROSEDALE H4B 2G5						IF							
1001	45017100	3447 ROSEDALE AVE						(15)							
2002		10 151 666		3100	11500	3,56500									
3001								2A	1	2B1	26700	54900	77600	T R I	
4204 4604		MR ROSS C D BRANDER, PRESIDENT 3447 ROSEDALE H4B 2G5						1A							
6400		Correspondance Anglaise (Fr 25/1/86) P													
1001	45017200	3453 ROSEDALE AVE						(15)							
		MICROFICHE 60 E-14													

CODE	COMpte	EMPLACEMENT - NOM, PROFESSION, RÉSIDENCE						CATEGORIE BÂTIMENT	SCOLAIRE		VALEUR EN DOLLARS			MUNICIPAL	REMARQUES
		DIV. CAD.	CADASTRE	SUBDIVISION	FRONT	PROFONDEUR	SUPERFICIE		TERR.	P. C.	TERRAIN	BÂTISSE	TOTAL		
2002	45017200	10 151	664		2960	8100	2,38900								
3001								2A	1 281	15100	58100	73200	T R 1		
4201		MR BRIAN MACKAY						1A							
4601		3453 ROSEDALE AV H4B 265													
4202		MRS MAYSA OAHAN-MACKAY						2A							
1001	45017300	3461 ROSEDALE AVE						(15)							
2002		10 151	663		2960	8100	2,38900								
3001								2A	1 281	15200	71300	86500	T R 1		
4201		MR ROBERT H HARTE						1A							
4601		3461 ROSEDALE AV H4B 265													
4202		MRS ROBERT H HARTE (GERTRUDE A LIBNAN)						5A							
4602		3461 ROSEDALE AV H4B 265													
1001	45017400	3467 ROSEDALE AVE						(15)							
2002		10 151	662		3090	8100	2,37500								
2002					2711										
3001								2A	1 281	14900	64900	79800	T R 1		
4204		MRS WIECZYSLAW TARAS (STELLA PACEWICZ)						5A							
4604		3467 ROSEDALE AV H4B 265													
7001		MONKLAND AVE													
1001	45017500	4331 ROSEDALE AVE						(15)							
2002		10 151	233		4000	11500	4,60000								
3001								2A	1 281	26000	59600	86400	T R 1		
4204		MRS PAUL BERNARD SAURIOU (DONNA LOUISE HART)						5A							
4604		4331 ROSEDALE H4B 268													
1001	45017600	4343 ROSEDALE AV						(15)							
2002		10 151	234		4000	11500	4,60000								
3001								2A	1 281	26000	83700	110500	T R 1		
4201		MRS WOLFGANG KANDER (GRETCHEM MOORE)						5A							
4601		4343 ROSEDALE AV H4B 268													
1001	45017700	4349 ROSEDALE AV						(15)							
		MICROFICHE 60 F-14													

CODE	COMPTE	EMPLACEMENT - NOM, PROFESSION, RÉSIDENCE						CATEGORIE BÂTIMENT	SCOLAIRE		VALEUR EN DOLLARS			MUNICIPAL	REMARQUES
		DIV. CAD.	CADASTRE	SUBDIVISION	FRONT	PROFONDEUR	SUPERFICIE		TERR. P. C.	TERRAIN	BÂTISSE	TOTAL			
2002	45017700	10 151	235		4000	11500	4,60000								
3001								2A	1 281	26800	73600	100400	T R I		
4202		M RONALD E RUDIN, PROFESSEUR						1F							
4602		4349 ROSEDALE AV H4B 268													
4203		MME RONALD E RUDIN (PHYLLIS ANN WOLL)						2F							
4603		4349 ROSEDALE AV H4B 268													
1001	45017800	4355 ROSEDALE AV						(15)							
2002		10 151	236		4000	11500	4,60000								
3001								2A	1 281	26800	44000	70800	T R I		
4211		MR DONALD P HICKS, BROKER						1A							
4611		4355 ROSEDALE AV H4B 268													
1001	45017900	4361 ROSEDALE AVE						(15)							
2002		10 151	237		4000	11500	4,60000								
2004		10 151	P238		800	11500	92000								
2999							5,52000								
3001								2A	1 281	32000	94800	126800	T R I		
4202		M ERROL CLEMENT, VICE PRINCIPAL						1F							
4602		4361 ROSEDALE AV H4B 268													
4203		MME ERROL CLEMENT (EMIL CATON)						2F							
4603		4361 ROSEDALE AV H4B 268													
1001	45018000	4375 ROSEDALE AV						(15)							
2002		10 151	P239		1500	11500	1,72500								
2004		10 151	P238		3200	11500	3,48000								
2999							5,40500								
3001								2A	1 281	31500	72700	104200	T R I		
4211		M GIOVANNI PRIMIANI, JOURNALIER						1F							
4611		4375 ROSEDALE AV H4B 268													
1001	45018100	4379 ROSEDALE AV						(15)							
2002		10 151	239-1		2500	11500	2,87500								
3001								2A	1 281	16800	76400	93200	T R I		
4202		M ROBERT J CHALIFOUX						1F							
4602		<del>4379 ROSEDALE H4B 268</del>													
		<del>Pisaron - 8 boulevard St. J. 8.9. 1463 Abidjan et Côte d'Ivoire Afrique</del>													
		4379 Rosedale H4B 268 (1200 (05-11-86) Pl. # 5006													
		MICROFICHE 60 6-19													



45017900

MONTREAL VE 0-14 3F11

4201 ALLE PATRICIA CLEMENT

4401 4361 ROSE DALE H4B 268

3F11

4202 ALLE CHRISTINE CLEMENT H4B 308

CERT.	EFF.	356
25-1-55	25-4-56	

10 121 6578 3000 11800 2'81200

1001 4301000 H33A ROSEDALE VA (12)

H33B ROSEDALE VA H4B 308

H33C ROSEDALE VA H4B 308

1001 4301000 H33B ROSEDALE VA (12)

10 121 6578 3000 11800 2'81200

10 121 6578 3000 11800 2'81200

1001 4301000 H33B ROSEDALE VA (12)

H33D ROSEDALE VA H4B 308

H33E ROSEDALE VA H4B 308

H33F ROSEDALE VA H4B 308

H33G ROSEDALE VA H4B 308

1001 4301000 H33B ROSEDALE VA (12)

10 121 6578 3000 11800 2'81200

10 121 6578 3000 11800 2'81200

1001 4301000 H33B ROSEDALE VA (12)

H33H ROSEDALE VA H4B 308

H33I ROSEDALE VA H4B 308

1001 4301000 H33B ROSEDALE VA (12)

10 121 6578 3000 11800 2'81200

1001 4301000 H33B ROSEDALE VA (12)

H33J ROSEDALE VA H4B 308

H33K ROSEDALE VA H4B 308

H33L ROSEDALE VA H4B 308

H33M ROSEDALE VA H4B 308

1001 4301000 H33B ROSEDALE VA (12)

10 121 6578 3000 11800 2'81200

1001 4301000 H33B ROSEDALE VA (12)

CODE	COMPTE	EMPLACEMENT - NOM, PROFESSION, RÉSIDENCE						CATEGORIE BÂTIMENT	SCOLAIRE		VALEUR EN DOLLARS			MUNICIPAL	REMARQUES	
		DIV. CAD.	CADASTRE	SUBDIVISION	FRONT	PROFONDEUR	SUPERFICIE		TERRAIN	BÂTISSE	TOTAL	TERRAIN	BÂTISSE			TOTAL
4203 4603	45018100	Mlle PIERRETTE PROULX <del>3408 RIDGEWOOD ST H3T 1C2</del> <i>13500 - 5 - front of 2 1/2 blocks, No. 3, part of, Côte d'Ivoire, Afrique</i> 4379 Rosedale H4B 8B8 (1200-15-11-81) P. 45006						3F								
1001	45018200	4385 ROSEDALE AV						(15)								
2002		10 151	290		4000	11500										
3001							2A	1	2B1	26800	72100	98900	T R 1			
4201 4601		MR PAUL IMPERIAL, MED TECHNICIEN 4385 ROSEDALE AV H4B 2E8						1A								
1001	45018300	4395 ROSEDALE AVE						(15)								
2002		10 151	291		4000	11500										
3001							2A	1	2B1	26800	68900	95700	T R 1			
4212 4612		MR ERIC WALTER MOUNTJOY, TEACHER 4395 ROSEDALE AV H4B 2E8						1A								
1001	45018400	4401 ROSEDALE AVE						(15)								
2002		10 151	292		4000	11500										
3001							2A	1	2B1	26800	84800	111600	T R 1			
4201 4601 4202 4602		M JEFFREY SERCHUK 4401 AV ROSEDALE H4B 2E8 MME FLORA FLORKIEWITZ-SERCHUK 4401 AV ROSEDALE H4B 2E8						1F 2F								
1001	45018500	4405 ROSEDALE AVE						(15)								
2002		10 151	293		4000	11500										
3001							2A	1	2B1	26800	46400	73400	T R 1			
4202 4602		Mlle EVELINE MORIN 4405 ROSEDALE H4B 2E8						3F								
1001	45018600	4415 ROSEDALE AV						(15)								
2002		10 151	294		4000	11500										
3001							2A	1	2B1	26800	58500	85300	T R 1			

CODE	COMPTÉ	EMPLACEMENT - NOM, PROFESSION, RÉSIDENCE						CATEGORIE BÂTIMENT	SCOLAIRE		VALEUR EN DOLLARS			MUNICIPAL *	REMARQUES
		DIV. CAD.	CADASTRE	SUBDIVISION	FRONT	PROFONDEUR	SUPERFICIE		TERR. P. C.	TERRAIN	BÂTISSE	TOTAL			
4201 4601	45018600	M KHANH LE													
		4415 ROSEDALE AV H4B 268													
1001	45018700	4425 ROSEDALE AVE						115							
2002		10 151 245		4000	11500	4,60000									
3001								2A	1 281	26800	85900	112700	T R I		
4201 4601		MRS MYMAN LADDIE SCHMAIBERG (CAROL LEAVITT)						2A							
		4425 AV ROSEDALE H4B 268													
1001	45018800	4431 ROSEDALE AV						115							
2002		10 151 246		4000	11500	4,60000									
3001								2A	1 281	26800	88100	114900	T R I		
4212 4612		MRS MARTIN M FARNSWORTH (JUDITH A HOLYNEUX)						5A							
		4431 ROSEDALE AV H4B 268													
1001	45018900	4439 ROSEDALE AVE						115							
2002		10 151 247		4000	11500	4,60000									
3001								2A	1 281	26800	94800	121600	T R I		
4211 4611		MR JOHN BYRNE, MANAGER						1A							
		4439 ROSEDALE AV H4B 268													
5701 5702		ATT C P C S LTD													
		PO BOX 606-1 GULSHAN DHAKA BANGLADESH													
1001	45019000	4445 ROSEDALE AV						115							
2002		10 151 248-3		3000	3900	1,17000									
2004		10 151 249-3		3000	3800	1,14000									
2999						2,31000									
3001								2A	1 281	14700	63100	77800	T R I		
4201 4601		MISS K JILL FITZPATRICK						7A							
		4445 ROSEDALE AV H4B 268													
1001	45019100	4447 ROSEDALE AVE						115							
2002		10 151 249-2		3000	3800	1,14000									
2004		10 151 248-2		3000	3900	1,17000									
2999						2,31000									
		MICROFICHE 60 1-14													

CODE	COMPTE	EMPLACEMENT - NOM, PROFESSION, RÉSIDENCE						CATEGORIE BÂTIMENT	VALEUR EN DOLLARS				MUNICIPAL	REMARQUES	
		DIV. CAD.	CADASTRE	SUBDIVISION	FRONT	PROFONDEUR	SUPERFICIE		SCOLAIRE	TERR. P. I. C.	TERRAIN	BÂTISSE			TOTAL
3001	45019100							2A	1 2B1	14700	63100	77800	T R 1		
4211		MR JOHN W LIPSCOMBE						1A							
4611		4447 ROSEDALE AV H9B 268													
1001	45019130	4455 ROSEDALE AV						(15)							
2002		10 151	248-1-2		3000	3900					1,17000				
2009		10 151	249-1-2		3000	3000					1,14000				
2999											2,31000				
3001								2A	1 2B1	14700	64300	79000	T R 1		
4204		MR EDMUND J BENNETT, SECRETARY TR						1A							
4604		4455 ROSEDALE H9B 268													
1001	45019160	4457 ROSEDALE AVE						(15)							
2002		10 151	249-1-1		2825	3800					1,11100				
2009		10 151	248-1-1		2925	3900					1,14000				
2999											2,25100				
3001								2A	1 2B1	14300	64300	78600	T R 1		
4201		M JEAN YVES LE LOUARN						1F							
4601		4457 ROSEDALE AV H9B 268													
4202		MME GISLAINE LE MORVAN-LE LOUARN						2F							
7001		AVE TERREBONNE													
1001	45019200	4521 ROSEDALE AV						(15)							
2002		10 151	319		4000	11500					4,60000				
3001								2A	1 2B1	26600	109900	136500	T R 1		
4203		M AURELIO PATULLI, MACON						1F							
4603		4521 ROSEDALE H9B 2H1													
1001	45019300	4531 ROSEDALE AV						(15)							
2002		10 151	320-1		3600	11500					4,14000				
3001								2A	1 2B1	24000	104600	128600	T R 1		
4201		M JEAN CHARLES PETITCLERC						1F							
4601		4531 ROSEDALE H9B 2H1													
4202		MME SUZANNE DESMARAIS						3F							
1001	45019400	4541 ROSEDALE AV						(15)							
		MICROFICHE 60 J-19													



45019600

1A21

45019600

4201 Mrs. Elmer Lach  
4601 4557 Rosedale av, H40 2H1

1A11

4201 MR. CHRIS TYSKIEWICZ  
4601 4557 Av. Rosedale

ANNULÉ

CERT.	EFF.
29/10/1958	353

2A21

4202 MRS. DOROTHY CZETWERTYNSKI

CERT.	EFF.
20-10-1958	403

RELEVÉ D'ÉVALUATION

CODE	COMPTÉ	EMPLACEMENT - NOM, PROFESSION, RÉSIDENCE						CATEGORIE BÂTIMENT	SCOLAIRE		VALEUR EN DOLLARS			MUNICIPAL	REMARQUES
		DIV. CAD.	CADASTRE	SUBDIVISION	FRONT	PROFONDEUR	SUPERFICIE		TERR. P. C.	TERRAIN	BÂTISSE	TOTAL			
2002	45019900	10 151	327		4000	11500	4,60000								
3001								2A	1 2B1	26800	85800	112600	T R 1		
4201		MME WALTER MUNKO (IRENE MEUNIER) 4585 ROSEDALE AV H4B 2H1						2F							
4601															
1001	45020000	4601 ROSEDALE AV						(15)							
2002		10 151	328		4000	11500	4,60000								
3001								2A	1 2B1	26800	57100	83900	T R 1		
4212		MR CHRISTOPHER BERRY GRAY, PROFESSOR 4601 ROSEDALE AV H4B 2H1						1A							
4612															
1001	45020100	4605 ROSEDALE AVE						(15)							
2002		10 151	329		4000	11500	4,60000								
3001								2A	1 2B1	26800	58500	85300	T R 1		
4204		M HECTOR GRENON, AVOCAT 4605 ROSEDALE AV H4B 2H1						1F							
4604															
1001	45020200	4615 ROSEDALE AVE						(15)							
2002		10 151	330		4000	11500	4,60000								
3001								2A	1 2B1	26800	54100	80900	T R 1		
4205		MRS ALFRED FRANK WILSON (BARBARA JEAN GILL) 4615 ROSEDALE AV H4B 2H1						5A							
4605		Correspondance anglaise FF 26-3-86 am													
4400															
1001	45020300	4617 ROSEDALE AVE						(15)							
2002		10 151	331		4000	11500	4,60000								
3001								2A	1 2B1	26800	57900	84700	T R 1		
4211		MRS CHARLES C HAY (MURIEL E DETTHERS) 4617 ROSEDALE AV H4B 2H1						6A							
4611															
1001	45020400	4625 ROSEDALE AVE						(15)							
2002		10 151	332		4000	11500	4,60000								
3001								2A	1 2B1	26800	55200	82000	T R 1		

MICROFICHE 60 L-14

PAGE 49

CODE	COMPTE	EMPLACEMENT - NOM, PROFESSION, RÉSIDENCE						CATEGORIE BÂTIMENT	SCOLAIRE		VALEUR EN DOLLARS			MUNICIPAL	REMARQUES
		DIV. CAD.	CADASTRE	SUBDIVISION	FRONT	PROFONDEUR	SUPERFICIE		TERR.	P.I.C.	TERRAIN	BÂTISSE	TOTAL		
4201 4601 4202 4602 7001	45020400	M JOSEPH SAYEGH 4625 ROSEDALE AV H9B 2H1 MME JOSEPH SAYEGH (GONZIS DIAZ) 4625 ROSEDALE AV H9B 2H1  50MERLED AVE						IF							
1001 2002 3001 4201 4601	45020500 <i>AM1305 29 A 86 201.102</i>	4827-29 ROSEDALE AVE <i>5425</i> 10 151 407 4000 11500 4,60000						1163							
<b>ANNULÉ</b>															
4201 4601		M MICHEL FORTIN, PROFESSEUR 4827 ROSEDALE H9V 2H3						IF							
1001 2002 3001 4201 4601	45020505 <i>0510</i>	4831-33 ROSEDALE AVE <i>Page 51A</i> 10 151 408 4000 11500 4,60000						1163							
4201 4601 4207 4607		MR JOHN CAMERON SCOTT, ACCOUNTANT 4831 ROSEDALE H9V 2H3 MISS EVELYN MC COLLUM, CASHIER 4833 ROSEDALE H9V 2H3						1A 3A							
1001 2002 3001 4211 4611	45020700	4839-41 ROSEDALE AVE 10 151 409 4000 11500 4,60000						1163							
4211 4611		MRS DOMINIQUE DEL VECCHIO (ANTONIETTA CERULLI) 4841 ROSEDALE AV H9V 2H3						8A							
1001 2002 3001 4201 4601	45020800	4843-45 ROSEDALE AVE 10 151 410 4000 11500 4,60000						1163							
4201 4601		MRS MARY ALICE I DUNFIELD-MOLLAND 4843 ROSEDALE AV H9V 2H3						8A							
1001 2002 3001	45020900	4855-57 ROSEDALE AV 10 151 411 4000 11500 4,60000						1163							
4201 4601		MRS MARY ALICE I DUNFIELD-MOLLAND 4855 ROSEDALE AV H9V 2H3						8A							
1001 2002 3001	45021000	4855-57 ROSEDALE AV 10 151 411 4000 11500 4,60000						1163							
4201 4601		MRS MARY ALICE I DUNFIELD-MOLLAND 4855 ROSEDALE AV H9V 2H3						8A							

CERT.	EFF.	F13
1710	1896	7

CERT.	EFF.	06
1710	1896	7

0218 police SUR  
45020505-0510



CODE	COMPTÉ	EMPLACEMENT - NOM, PROFESSION, RÉSIDENCE						CATEGORIE BÂTIMENT	VALEUR EN DOLLARS			MUNICIPAL	REMARQUES	
		DIV. CAD.	CADASTRE	SUBDIVISION	FRONT	PROFONDEUR	SUPERFICIE		TERR. P.C.	TERRAIN	BÂTISSE			TOTAL
4201 4601	45020900	MME BENOIT TAZA (JEANNE D ARC PRESTON) 4857 ROSEDALE AV H4V 2H3												
1001	45021000	4875-77 ROSEDALE AV					(16)							
2002		10 151 912			4000	11500								
3001														
4211 4611		MRS ISRAEL W ROSENBAUM (S DOROTHY BLUMENTHAL) 4875 ROSEDALE H4V 2H3					5A							
6400		<i>Correspondance anglaise F.F. Jla 27-3-86</i>												
1001	45021100	4879-81 ROSEDALE AVE					(16)							
2002		10 151 913			4000	11500								
3001														
4204 4604		MR ALEXANDER BURGE SBAFFIELD, SECURITY OFFICER 4881 ROSEDALE AV H4V 2H3					1A							
1001	45021200	4895-97 ROSEDALE AVE					(16)							
2002		10 151 914			4000	11500								
3001														
4204 4604		MR NEIL R GORE, ENGINEER 4895 ROSEDALE H4V 2H3					1A							
1001	45021300	4899-4901 ROSEDALE AVE					(16)							
2002		10 151 915			4000	11500								
3001														
4201 4601		MRS SUMNER VARY (CHRISTINE LAROSE) 4899 ROSEDALE AV H4V 2H3					6A							
1001	45021400	4915-17 ROSEDALE AV					(16)							
2002	A-160131	10 151 916			4000	11500								
3001	20-2-86													
4204 4604		MR PETER BASYLICH, STORE KEEPER 4915 ROSEDALE AV H4V 2H3					1A							

VERSO



CODE	COMPTE	EMPLACEMENT - NOM, PROFESSION, RÉSIDENCE						CATEGORIE BÂTIMENT	SCOLAIRE		VALEUR EN DOLLARS			MUNICIPAL	REMARQUES	
		DIV CAD	CADASTRE	SUBDIVISION	FRONT	PROFONDEUR	SUPERFICIE		P.	TEPR C.	TERRAIN	BÂTISSE	TOTAL			
1001	45020505	4827 av. Rosedale														
2002		10	5425	101												
2004		10	5425	A01												
2006		10	5425	A03												
2008		10	5425	P1												
2010		10	5425	P2												
2990							2,300.00									
3001								3C		13,300	40,900	54,200	T	R subd prov 45020500		
4201		M. Michel Fortin														
4601		4827 av. Rosedale, HAV 2H3														
6701		Fraction de copropriété 0.50														
1001	45020510	4829 av. Rosedale														
2002		10	5425	201												
2004		10	5425	A02												
2006		10	5425	P1												
2008		10	5425	P2												
2990							2,300.00									
3001								3C		13,300	40,900	54,200	T	R subd prov 45020500		
4201		M. Michel Fortin														
4601		4827 av. Rosedale, HAV 2H3														
6701		Fraction de copropriété 0.50														

VERS

CERT.	EFF.	06
171286	18986	7

CERT.	EFF.	06
171286	18986	7

450205.10

1951

4002 Christian Emmanuel

4002 4829 Rosedale H4V 2H4

2851

4003 Johanne Harris

4003 4829 Rosedale H4V 2H4

DEPT.	OFF.	15
12287	2986	

CODE	COMPTÉ	EMPLACEMENT - NOM, PROFESSION, RÉSIDENCE					CATEGORIE BÂTIMENT	SCOLAIRE		VALEUR EN DOLLARS			MUNICIPAL	REMARQUES	
		DIV. CAD.	CADASTRE	SUBDIVISION	FRONT	PROFONDEUR		SUPERFICIE	TERR.	P. C.	TERRAIN	BÂTISSE			TOTAL
1001	45021500	4919-21 ROSEDALE AVE					(16)								
2002		10 151	417		9000	11500	4,60000								
3001								28	1 281	26600	55700	82300	T R 1		
4201		M PETER DALY					1F								
4601		4671 AV MADISON H3X 359													
4202		M ANTOINE RASPA					1F								
4602		1082 PIERRE SEDARD CHICOUTIMI 67H 2P7													
1001	45021600	4935-37 ROSEDALE AVE					(16)								
2002		10 151	418		9000	11500	4,60000								
3001								28	1 281	26600	57600	84200	T R 1		
4201		MR STEPHEN SENN					1A								
4601		4935 ROSEDALE AV H4V 2H3													
1001	45021700	4939-41 ROSEDALE AVE					(16)								
2002		10 151	419		9000	11500	4,60000								
3001								28	1 281	26600	57600	84200	T R 1		
4211		MR SUYEN BONG, READER					1A								
4611		4939 ROSEDALE AV H4V 2H3													
														VERSO	
1001	45021800	4955-57 ROSEDALE AVE					(16)								
2002		10 151	420		9000	11500	4,60000								
3001								28	1 281	26600	57600	84200	T R 1		
4211		MISS HEDBIG SOLT EN PROPRE					1A								
4611		SCHWEIGER RD RR 2 SUTTON JOE 2K0													
1001	45021900	4959-61 ROSEDALE AVE					(16)								
2002		10 151	421		9000	11500	4,60000								
3001								28	1 281	26600	55700	82300	T R 1		
4201		Mlle MONIQUE CLOUTIER					1F								
4601		4959 ROSEDALE H4V 2H3													
4202		Mlle RAYMONDE DOYLE					1F								
4602		5895 MONKLAND #24 H4A 1G4													
1001	45022000	4975-77 ROSEDALE AVE					(16)								
		MICROFICHE 40 0-14													

4301 Prospermond Inc.

4601 5145 Marquette H4V 2A3

ANNULÉ

CERT.	EFF.
4/10/85	1/1/86
	353

45021700

4201 M. AMIANTO DIACORO

4601 4996 Bessborough H4V 2S3

2FI1

4202 MME CELICIA NOYAS

4601 4996 Bessborough H4V 2S3

CERT.	EFF.
12/1/85	1/1/86
	413

4203 M. ALAIN LATOUR

4601 5057 ST-ANDRE H2S 3A5

4204 MME LOUISE LAFOREST

4601 5057 ST-ANDRE H2S 3A5

4205 M. ALAIN LATOUR

4601 5057 ST-ANDRE H2S 3A5

4206 M. ALAIN LATOUR

4601 5057 ST-ANDRE H2S 3A5

4207 M. ALAIN LATOUR

4601 5057 ST-ANDRE H2S 3A5

4208 M. ALAIN LATOUR

4601 5057 ST-ANDRE H2S 3A5

4209 M. ALAIN LATOUR

4601 5057 ST-ANDRE H2S 3A5

4210 M. ALAIN LATOUR

4601 5057 ST-ANDRE H2S 3A5

4211 M. ALAIN LATOUR

4601 5057 ST-ANDRE H2S 3A5

4212 M. ALAIN LATOUR

4601 5057 ST-ANDRE H2S 3A5

4213 M. ALAIN LATOUR

4601 5057 ST-ANDRE H2S 3A5

4214 M. ALAIN LATOUR

4601 5057 ST-ANDRE H2S 3A5

4215 M. ALAIN LATOUR

4601 5057 ST-ANDRE H2S 3A5

4216 M. ALAIN LATOUR

4601 5057 ST-ANDRE H2S 3A5

4217 M. ALAIN LATOUR

4601 5057 ST-ANDRE H2S 3A5

4218 M. ALAIN LATOUR

4601 5057 ST-ANDRE H2S 3A5

4219 M. ALAIN LATOUR

4601 5057 ST-ANDRE H2S 3A5

4220 M. ALAIN LATOUR

4601 5057 ST-ANDRE H2S 3A5

4221 M. ALAIN LATOUR

4601 5057 ST-ANDRE H2S 3A5

4222 M. ALAIN LATOUR

4601 5057 ST-ANDRE H2S 3A5

4223 M. ALAIN LATOUR

4601 5057 ST-ANDRE H2S 3A5

4224 M. ALAIN LATOUR

4601 5057 ST-ANDRE H2S 3A5

4225 M. ALAIN LATOUR

4601 5057 ST-ANDRE H2S 3A5

4226 M. ALAIN LATOUR

4601 5057 ST-ANDRE H2S 3A5

4227 M. ALAIN LATOUR

4601 5057 ST-ANDRE H2S 3A5

4228 M. ALAIN LATOUR

4601 5057 ST-ANDRE H2S 3A5

4201 M. ELIEN BEAUGRAND

4601 4939 Rosedale H4V 2A3

ANNULÉ

CERT.	EFF.
11/8/85	18/6/86
	394

4202 MME ANNE MARIE LORRAIN

4601 4939 Rosedale H4V 2A3

4203 M. ALAIN LATOUR

4601 5057 ST-ANDRE H2S 3A5

4204 MME LOUISE LAFOREST

4601 5057 ST-ANDRE H2S 3A5

4205 M. ALAIN LATOUR

4601 5057 ST-ANDRE H2S 3A5

4206 M. ALAIN LATOUR

4601 5057 ST-ANDRE H2S 3A5

4207 M. ALAIN LATOUR

4601 5057 ST-ANDRE H2S 3A5

4208 M. ALAIN LATOUR

4601 5057 ST-ANDRE H2S 3A5

4209 M. ALAIN LATOUR

4601 5057 ST-ANDRE H2S 3A5

4210 M. ALAIN LATOUR

4601 5057 ST-ANDRE H2S 3A5

4211 M. ALAIN LATOUR

4601 5057 ST-ANDRE H2S 3A5

4212 M. ALAIN LATOUR

4601 5057 ST-ANDRE H2S 3A5

4213 M. ALAIN LATOUR

4601 5057 ST-ANDRE H2S 3A5

4214 M. ALAIN LATOUR

4601 5057 ST-ANDRE H2S 3A5

4215 M. ALAIN LATOUR

4601 5057 ST-ANDRE H2S 3A5

4216 M. ALAIN LATOUR

4601 5057 ST-ANDRE H2S 3A5

4217 M. ALAIN LATOUR

4601 5057 ST-ANDRE H2S 3A5

4218 M. ALAIN LATOUR

4601 5057 ST-ANDRE H2S 3A5

4219 M. ALAIN LATOUR

4601 5057 ST-ANDRE H2S 3A5

4220 M. ALAIN LATOUR

4601 5057 ST-ANDRE H2S 3A5

4221 M. ALAIN LATOUR

4601 5057 ST-ANDRE H2S 3A5

4222 M. ALAIN LATOUR

4601 5057 ST-ANDRE H2S 3A5

4223 M. ALAIN LATOUR

4601 5057 ST-ANDRE H2S 3A5

4224 M. ALAIN LATOUR

4601 5057 ST-ANDRE H2S 3A5

4225 M. ALAIN LATOUR

4601 5057 ST-ANDRE H2S 3A5

4226 M. ALAIN LATOUR

4601 5057 ST-ANDRE H2S 3A5

4227 M. ALAIN LATOUR

4601 5057 ST-ANDRE H2S 3A5

4228 M. ALAIN LATOUR

4601 5057 ST-ANDRE H2S 3A5

4229 M. ALAIN LATOUR

4601 5057 ST-ANDRE H2S 3A5

4230 M. ALAIN LATOUR

4601 5057 ST-ANDRE H2S 3A5

4231 M. ALAIN LATOUR

4601 5057 ST-ANDRE H2S 3A5

4232 M. ALAIN LATOUR

4601 5057 ST-ANDRE H2S 3A5

4201 M. PIERRE BOUCHARD

4601 9211 AV. MILLEN H2W 1W7

4202 MME ANNE MARIE LORRAIN

4601 4939 Rosedale H4V 2A3

4203 M. ALAIN LATOUR

4601 5057 ST-ANDRE H2S 3A5

4204 MME LOUISE LAFOREST

4601 5057 ST-ANDRE H2S 3A5

4205 M. ALAIN LATOUR

4601 5057 ST-ANDRE H2S 3A5

4206 M. ALAIN LATOUR

4601 5057 ST-ANDRE H2S 3A5

4207 M. ALAIN LATOUR

4601 5057 ST-ANDRE H2S 3A5

4208 M. ALAIN LATOUR

4601 5057 ST-ANDRE H2S 3A5

4209 M. ALAIN LATOUR

4601 5057 ST-ANDRE H2S 3A5

4210 M. ALAIN LATOUR

4601 5057 ST-ANDRE H2S 3A5

4211 M. ALAIN LATOUR

4601 5057 ST-ANDRE H2S 3A5

4212 M. ALAIN LATOUR

4601 5057 ST-ANDRE H2S 3A5

4213 M. ALAIN LATOUR

4601 5057 ST-ANDRE H2S 3A5

4214 M. ALAIN LATOUR

4601 5057 ST-ANDRE H2S 3A5

4215 M. ALAIN LATOUR

4601 5057 ST-ANDRE H2S 3A5

4216 M. ALAIN LATOUR

4601 5057 ST-ANDRE H2S 3A5

4217 M. ALAIN LATOUR

4601 5057 ST-ANDRE H2S 3A5

4218 M. ALAIN LATOUR

4601 5057 ST-ANDRE H2S 3A5

4219 M. ALAIN LATOUR

4601 5057 ST-ANDRE H2S 3A5

4220 M. ALAIN LATOUR

4601 5057 ST-ANDRE H2S 3A5

4221 M. ALAIN LATOUR

4601 5057 ST-ANDRE H2S 3A5

4222 M. ALAIN LATOUR

4601 5057 ST-ANDRE H2S 3A5

4223 M. ALAIN LATOUR

4601 5057 ST-ANDRE H2S 3A5

4224 M. ALAIN LATOUR

4601 5057 ST-ANDRE H2S 3A5

4225 M. ALAIN LATOUR

4601 5057 ST-ANDRE H2S 3A5

4226 M. ALAIN LATOUR

4601 5057 ST-ANDRE H2S 3A5

4227 M. ALAIN LATOUR

4601 5057 ST-ANDRE H2S 3A5

4228 M. ALAIN LATOUR

4601 5057 ST-ANDRE H2S 3A5

RELEVÉ D'ÉVALUATION

CODE	COMPTÉ	EMPLACEMENT - NOM, PROFESSION, RESIDENCE						CATEGORIE BÂTIMENT	SCOLAIRE		VALEUR EN DOLLARS			MUNICIPAL	REMARQUES
		CADASTRE	SUBDIVISION	FRONT	PROFONDEUR	SUPERFICIE	TERR P.C.		TERRAIN	BÂTISSE	TOTAL				
2002	45022000	10 151	422	4000	11500	9,60000									
3001	A 170294 02-07-84							20	1 201	26600	66300	92900	T R 1		
4201		MR JAIME CARVALHO						1A							
4601		<del>4870 BERTHOUD AV HWY 173</del> 4635 LORIMON HWY 205 F12220893(10-11-81)cc													
1001	45022100	4979-81 ROSEDALE AVE						(16)							
2002		10 151	423	4000	11500	9,60000									
3001								20	1 201	26600	57600	84200	T R 1		
4203		MR LEON CUKIERMAN						1A							
4603		4981 ROSEDALE HWY 2H3													
4204		MRS LEON CUKIERMAN (ANNA SZPILBERG)						1A							
4604		4981 ROSEDALE HWY 2H3													
1001	45022200	4995-97 ROSEDALE AVE						(16)							
2002	B 191911	10 151	424	4000	11500	9,60000									
3001	1-12-86							20	1 201	26600	55700	82300	T R 1		
4201		MME GURDERSHAN KAUR PANGU						7							
4601		4995 ROSEDALE HWY 2H3													
1001	45022300	4999-5001 ROSEDALE AVE						(16)							
2002		10 151	425	4000	11500	9,60000									
3001								20	1 201	26600	55700	82300	T R 1		
4204		MR MORRIS BALSAN, OPERATOR						1A							
4604		4999 ROSEDALE AV HWY 2H3													
7001		FIELDING AVE													
1001	45022350	5105 ROSEDALE AV						(16)							
2002	A 14131	10 151	683	9350	11500	10,84700									
2002	10-3-86			9515											
3001	V.L.							3A	2 201	83000	1322000	1405000	T R 1		
4201		ENTREPRISE MONIQUE CHARBONNEAU LTEE						CF							
4601		2810 BL ST MARTIN E 4202 LAVAL H7E 1Y4													
4202		ENTREPRISE SERGE CHARBONNEAU LTEE						CF							
4203		ENTREPRISE ANDRE CHARBONNEAU LTEE						CF							

450 22350

**ANNULE**

CPNI

45022000.

4502200

4201 133 439

Canada Inc.

1FI1

1FI1

4601 276 St. Jacques O. 4 1020 H2V 1N3

4201 M. Ricci Patrecone

4201 Balcluth Ramproad

4601 5282 Balmore H2V 2C7

4602 5605 Prince of Wales H2V 2M8

CERT.	EFF.
4/10/86	9/16/86

4202 Mlle. Filomena Caporaso

3FI1

4995 Rosedale H2V 2H3 FD22

45022350

4FI1

4201 M. Joan de Lata

4601 3921 St. Urbain H2W 2T9

3805 M. ... 1FI1

4202 M. Amelie Laroche

4601 4855380 810E 308EDVGE VA

CERT.	EFF.	376
7/1/86	2/1/86	75

CERT.	EFF.	15
27-1-87	11-2-86	7

CERT.	EFF.	382
10/31/86	10/31/86	

4201 4488 808EDVGE VA H2A 5H3  
4601 40 80818 8V828V 0882108

4201 4488 808EDVGE VA H2A 5H3 19 1

4201 4488 808EDVGE VA H2A 5H3 19 1

4201 4488 808EDVGE VA H2A 5H3 19 1

4201 4488 808EDVGE VA H2A 5H3 19 1

4201 4488 808EDVGE VA H2A 5H3 19 1

4201 4488 808EDVGE VA H2A 5H3 19 1

4201 4488 808EDVGE VA H2A 5H3 19 1

4201 4488 808EDVGE VA H2A 5H3 19 1

4201 4488 808EDVGE VA H2A 5H3 19 1

4201 4488 808EDVGE VA H2A 5H3 19 1

4201 4488 808EDVGE VA H2A 5H3 19 1

4201 4488 808EDVGE VA H2A 5H3 19 1

4201 4488 808EDVGE VA H2A 5H3 19 1

4201 4488 808EDVGE VA H2A 5H3 19 1

4201 4488 808EDVGE VA H2A 5H3 19 1

4201 4488 808EDVGE VA H2A 5H3 19 1

4201 4488 808EDVGE VA H2A 5H3 19 1

4201 4488 808EDVGE VA H2A 5H3 19 1

4201 4488 808EDVGE VA H2A 5H3 19 1

4201 4488 808EDVGE VA H2A 5H3 19 1

4201 4488 808EDVGE VA H2A 5H3 19 1

4201 4488 808EDVGE VA H2A 5H3 19 1

4201 4488 808EDVGE VA H2A 5H3 19 1

4201 4488 808EDVGE VA H2A 5H3 19 1

4201 4488 808EDVGE VA H2A 5H3 19 1

4201 4488 808EDVGE VA H2A 5H3 19 1

4201 4488 808EDVGE VA H2A 5H3 19 1

4201 4488 808EDVGE VA H2A 5H3 19 1

4201 4488 808EDVGE VA H2A 5H3 19 1

4201 4488 808EDVGE VA H2A 5H3 19 1

4201 4488 808EDVGE VA H2A 5H3 19 1

4201 4488 808EDVGE VA H2A 5H3 19 1

4201 4488 808EDVGE VA H2A 5H3 19 1



GRCE	COMPTE	EMPLACEMENT - NOM, PROFESSION, RÉSIDENCE						CATEGORIE D'IMMEUBLE	SCOLAIRE	VALEUR EN DOLLARS			MUNICIPAL	REMARQUES	
		DIV. CAD.	CADASTRE	SUBDIVISION	FRONT	PROFONDEUR	SUPERFICIE			TERR. P. C.	TERRAIN	BÂTISSE			TOTAL
4204 4205	45022350	ENTREPRISE P. M. CHARBONNEAU L.T.E.E. ENTREPRISE JOCELYNE CHARBONNEAU L.T.E.E.						CF							
1001	45022400	5135-37 ROSEDALE AVE						(16)							
2002		10 151	PS11		1300	11500	1,49500								
2004		10 151	510		4000	11500	4,60000								
2999							6,09500								
3001								2B	1	2B1	35200	76900	112100	T R 1	
4204 4604		MRS ABRAHAM ABE REZNICK (LEANNY SCHWARTZ) 5137 ROSEDALE HAV 2H4						SA							
1001	45022500	5141-43 ROSEDALE AVE						(16)							
2002		10 151	PS11		2700	11500	3,10500								
2004		10 151	PS12		1650	11500	1,89800								
2999							5,00300								
3001								2B	1	2B1	28900	76900	105800	T R 1	
4201 4601		MR STEPHEN SEHN 1/38 4935 ROSEDALE AV HAV 2K3						SA							
4211 4611		MRS JAKOB JACK SEHN (EVA ROTH 2/38) 5141 ROSEDALE AV HAV 2H4						SA							
1001	45022600	5149-51 ROSEDALE AVE						(16)							
2002		10 151	PS12		2350	11500	2,70300								
2004		10 151	PS13		2000	11500	2,30000								
2999							5,00300								
3001								2B	1	2B1	28900	76900	105800	T R 1	
4201 4601		M ELIJAHU HRSKOVIYS 5151A ROSEDALE AVE HAV 2H4						E							
1001	45022700	5155-57 ROSEDALE AVE						(16)							
2002		10 151	PS14		2350	11500	2,70300								
2004		10 151	PS13		2000	11500	2,30000								
2999							5,00300								
3001								2B	1	2B1	28900	76900	105800	T R 1	
4211 4611		MRS LIONEL WINCOFF (JEANNETTE PROSTERNAN) 5155 ROSEDALE AV HAV 2H4						SA							
1001	45022800	5163-65 ROSEDALE AVE						(16)							

CERT.	EFF.	
14/3/86	25/3/86	322

CODE	COMPTÉ	EMPLACEMENT - NOM, PROFESSION, RÉSIDENCE						CATEGORIE BÂTIMENT	VALEUR EN DOLLARS			MUNICIPAL *	REMARQUES			
		DIV. CAD.	CADASTRE	SUBDIVISION	FRONT	PROFONDEUR	SUPERFICIE		SCOLAIRE	TERR. P. C.	TERRAIN			BÂTISSE	TOTAL	
2002 2004 2999	45022800	10 151	P515		2700	11500	3,10500									
		10 151	P514		1650	11500	1,89800									
							5,00300									
3001								2B	1 2B1	28900	76900	105800	T R I			
4201 4602		M STUART A MORIN, ADMINISTRATEUR 702-9930-113 ST EDMONTON ALBERTA TSK 1N6														
1001	45023000	5169-71 ROSEDALE AVE														
2002 2004 2999		10 151	P515		1300	11500	1,49500	D								
		10 151	516		4000	11500	4,60000	D								
							6,09500									
3001								2B	1 2B1	35200	75600	110800	T R I			
4204 4604 4207 4607		ESTATE SUCC HAYER WAGNER 5171 ROSEDALE AV H4V 2M4 MRS SARA SANK 5171 ROSEDALE AV H4V 2M4						GA6 BA								
1001	45023100	5181 ROSEDALE AVE														
2002		10 151	517		4000	11500	4,60000	D								
3001								2A	1 2B1	26600	65800	92400	T R I			
4201 4601		MR ANGELO IANNI 5181 ROSEDALE AV H4V 2M4						IA								
1001	45023200	5191 ROSEDALE AVE														
2002	7-73487 2-9-86.	10 151	518		4000	11500	4,60000	D								
3001								2A	1 2B1	26600	67700	94300	T R I			
4204 4604		MRS MAURICE J GARMATSE (LEONA HENSCH) 5191 ROSEDALE H4V 2M4						SA								
1001	45023300	5201 ROSEDALE AV														
2002		10 151	519		4000	11500	4,60000	D								
3001								2A	1 2B1	26600	65800	92400	T R I			
4211 4611		MR PETER G PHILLIPS, REPRESENTATIVE 5201 ROSEDALE AV H4V 2M4						IA								
1001	45023400	5211 ROSEDALE AVE														
		MICROFICHE 60 C-15														

45023200

MICROFILM NO. C-1 (AZI)

4201 MR. AGYAPAL OBEROI  
5191 AV. ROSENALD H4V 2H4

2AZI

4202 MRS VERNETTA HOOD

RE BELLE C. BRITTON, BELLEVILLE

DEPT.	EFF.	403
270	2-9-82	

1981 H000000 2501 000000 00

1981 H000000 2501 000000 00

1981 H000000 2501 000000 00

1981 H000000 2501 000000 00

1981 H000000 2501 000000 00

1981 H000000 2501 000000 00

1981 H000000 2501 000000 00

1981 H000000 2501 000000 00

1981 H000000 2501 000000 00

1981 H000000 2501 000000 00

1981 H000000 2501 000000 00

1981 H000000 2501 000000 00

1981 H000000 2501 000000 00

1981 H000000 2501 000000 00

1981 H000000 2501 000000 00

1981 H000000 2501 000000 00

1981 H000000 2501 000000 00

1981 H000000 2501 000000 00

1981 H000000 2501 000000 00

CODE	COMPTE	EMPLACEMENT - NOM, PROFESSION, RÉSIDENCE						CATEGORIE BÂTIMENT	SCOLAIRE		VALEUR EN DOLLARS			MUNICIPAL *	REMARQUES	
		DIV. CAD.	CADASTRE	SURDIVISION	FRONT	PROFONDEUR	SUPERFICIE		TERR. P. C.	TERRAIN	BÂTISSE	TOTAL				
2002 3001 4204 4604	45023400	10 151	520		4000	11500	4,60000	D								
									2A	1 2B1	26600	64100	90700	T R 1		
		MRS SAMUEL ROSENBERG (HELEN TATLMAN) 5211 ROSEDALE HAV 2H4						SA								
1001	45023500	5217 ROSEDALE AVE														
2002 3001		10 151	521		4000	11500	4,60000	D								
									2A	1 2B1	26600	73100	99700	T R 1		
4211 4611		MRS ARNOLD DISTLER (IRIAM HANNA WISEMAN) 5217 ROSEDALE HAV 2H4						SA								
1001	45023600	5223 ROSEDALE AVE														
2002 3001		10 151	522		4000	11500	4,60000	D								
									2A	1 2B1	26600	67700	94300	T R 1		
4211 4611		MRS SAUL NADLER (CELIA GRODINSKY) 5223 ROSEDALE AV HAV 2H4						SA								
1001	45023700	5229 31 ROSEDALE														
2002 3001		10 151	523-1		2600	11500	3,22000	D								
									2B	1 2B1	18600	101500	120100	T R 1		
4204 4604		MR ANTONIO PICCIONI, GARDENER 5229 AV ROSEDALE HAV 2H4						SA								
1001	45023800	5235-37A ROSEDALE AVE														
2002 2004 2999		10 151	P523		1200	11500	1,38000	D								
		10 151	P524		2900	11500	3,33500	D								
							4,71500	D								
3001									2B	1 2B1	27100	90100	117200	T R 1		
4211 4611		M CASIMIRO BONI, MECANICIEN 5513 ELGIN RD COTE ST LUC HAV 2G7						IS								
1001	45023900	5245-47 ROSEDALE AVE														
2002 2004		10 151	P524		1100	11500	1,26500	D								
		10 151	P525		3017	11500	3,47000	D								
		MICROFICHE 60 D-15														

CODE	COMpte	EMPLACEMENT - NOM, PROFESSION, RÉSIDENCE						CATEGORIE BÂTIMENT	SCOLAIRE		VALEUR EN DOLLARS			MUNICIPAL *	REMARQUES	
		DIV. CAD.	CADASTRE	SUBDIVISION	FRONT	PROFONDEUR	SUPERFICIE		DIV. P.	TERR. C.	TERRAIN	BÂTISSE	TOTAL			
2999	45023900						4,73500									
3001								28	1	281	27300	76500	103800	T R I		
4204		MR JACK TABATCHNICK, SALESMAN						1A								
4604		5247 ROSEDALE AV H4V 2H4														
4205		MRS SOLLY TABATCHNICK (RUTH SARAH W PERCY)						8A								
4605		5247 ROSEDALE AV H4V 2H4														
1001	45024000	5255-57 ROSEDALE AVE														
2002		10 151	P525		983	11500	1,13000	0								
2004		10 151	S26		4000	11500	4,60000	0								
2999							5,73000									
3001								28	1	281	33100	91800	124900	T R I		
4201		MR LUIGI CAMPANELLI						1A								
4601		5291 KING EDWARD H4V 2J8														
4202		MRS VINCENZA CIAMPINI-CAMPANELLI						2A								
4602		5291 KING EDWARD H4V 2J8														
1001	45024100	5265-69 ROSEDALE AVE														
2002		10 151	S27		4000	11500	4,60000	0								
3001								28	1	281	26600	89100	115700	T R I		
4207		MRS ABRAHAM MADRAS (BARBARA WIESMAN)						5A								
4607		5265 ROSEDALE AV H4V 2H4														
1001	45024200	5271-75 ROSEDALE AVE														
2002		10 151	S28		4000	11500	4,60000	0								
3001								28	1	281	26600	89100	115700	T R I		
4211		MRS ELI LERNAN (ROSA WARSZAWSKA)						8A								
4611		4867 MONTCLAIR AV H4V 2K7														
1001	45024250	5279-81 ROSEDALE AVE														
2002		10 151	S30-3		4000	3800	1,52000									
2004		10 151	S31-3		4000	300	12000									
2006		10 151	S29-3		4000	3900	1,56000									
2999							3,20000									
3001								28	1	281	20100	85700	105800	T R I		

CODE	COMPTE	EMPLACEMENT - NOM, PROFESSION, RESIDENCE						CATEGORIE BÂTIMENT	SCOLAIRE		VALEUR EN DOLLARS			MUNICIPAL	REMARQUES	
		DIV. CAD.	CADASTRE	SUBDIVISION	FRONT	PROFONDEUR	SUPERFICIE		TERR.	P. C.	TERRAIN	BÂTISSSE	TOTAL			
4204 4604	45024250	MR DAVID ORZECK, MNFR 5279 ROSEDALE HWY 2H4						1A								
1001	45024350	5285-87 ROSEDALE AVE						(16)								
2002		10 151	P530-2		3913	3800										
2004		10 151	P531-2		3913	300										
2006		10 151	P529-2		3913	3900										
2999																
3001																
4204 4604		MRS GORDON SHORE (EDITH DANIELS) 5285 ROSEDALE AV HWY 2H4						5A								
1001	45024450	5295-97 ROSEDALE AVE						(16)								
2002		10 151	529-1		4000	3900										
2004		10 151	P530-2		087	3000										
2006		10 151	530-1		4000	3800										
2008		10 151	P531-2		087	300										
2010		10 151	P529-2		087	3900										
2012		10 151	531-1		4000	300										
2999																
3001																
4204 4604 6400 7001		MR NOSES ABRAMOVITCH, FURRIER 5295 ROSEDALE AV HWY 2H4 <i>Correspondence enclosed 4/28/1967</i> CHESTER AVE						1A								
1001	45024500	5355 ROSEDALE AVE						(16)								
2002		10 151	611		4000	11500										
3001																
4204 4604		MRS SARUEL HAMELSON (ESTELLE J BERNSTEIN) 5355 ROSEDALE HWY 2H7						5A								
1001	45024600	5365 ROSEDALE AVE						(16)								
2002		10 151	612		4000	11500										
3001																
4211 4611		MR EMILIAN GABA, PHYSICIAN 5365 ROSEDALE AV HWY 2H7						1A								

CODE	COMPTE	EMPLACEMENT - NOM, PROFESSION, RÉSIDENCE						CATEGORIE BÂTIMENT	SCOLAIRE			VALEUR EN DOLLARS			MUNICIPAL	REMARQUES	
		DIV. CAD.	CADASTRE	SUBDIVISION	FRONT	PROFONDEUR	SUPERFICIE		TERR.	P.C.	TERRAIN	BÂTISSE	TOTAL				
4212 4612	45024600	MRS EMILIAN GABA (MARTHA MULLER) 5365 ROSEDALE AV H4V 2H7						2A									
1001	45024700	5375 ROSEDALE AVE						(13)									
2002		10 151	613		4000	11500	4,60000	D									
3001									2A	1 2B1	26600	73100	99700	T R 1			
4211 4611		MRS ROGER E AYOUB (SIMONE HABACHI) 5375 ROSEDALE AV H4V 2H7						5A									
1001	45024800	5385 ROSEDALE AVE						(14)									
2002		10 151	614		4000	11500	4,60000	D									
2004		10 151	P615		250	11500	28700	D									
2999							4,88700										
3001									2A	1 2B1	28200	68900	97100	T R 1			
4201 4601		MR IAN R STROMACH 5385 ROSEDALE AV H4V 2H7						1A									
1001	45024900	5395 ROSEDALE AVE						(16)									
2002		10 151	P615		3750	11500	4,31300	D									
2004		10 151	P616		250	11500	28700	D									
2999							4,60000										
3001									2A	1 2B1	26600	67700	94300	T R 1			
4211 4611		MR NICHOLAS D TSERETZOU LIAS, ART MERCHANT 5395 ROSEDALE AV H4V 2H7						1A									
1001	45025000	5405 ROSEDALE AVE						(16)									
2002		10 151	P616		3750	11500	4,31250										
2004		10 151	P617		890	11500	1,02350										
2999							5,33600										
3001									2A	1 2B1	30700	76600	107300	T R 1			
4201 4601		MME PAUL JACQUIN (JOSE LAROSE) 5405 ROSEDALE AV H4V 2H7						2F									
1001	45025100	5415 ROSEDALE AVE						(16)									
2002		10 151	P617		3130	11500	3,59950										
2004		10 151	P618		1500	11500	1,72500										
		MICROFICHE 60 6-15															





45025100

IAI/

4201 M. GREGORY D. STOLOFF

4601 5415 N. ROSEDALE HWY 2ND

ZFI/

4202 MME CLAUDINE CLAIRE MARTIN

DATE	AMOUNT	INITIALS
10/10	407	
10/10		

MME GREGORY D. STOLOFF 45025100

10/10 407 10/10 407

MME CLAUDINE CLAIRE MARTIN 45025100

10/10 407 10/10 407

MME GREGORY D. STOLOFF 45025100

10/10 407 10/10 407

MME CLAUDINE CLAIRE MARTIN 45025100

CODE	COMPTÉ	EMPLACEMENT - NOM PROFESSION, RÉSIDENCE					CATEGORIE BÂTIMENT	SCOLAIRE		VALEUR EN DOLLARS			MUNICIPAL	REMARQUES	
		DIVISION CADASTRE	SUBDIVISION	FRONT	PROFONDEUR	SUPERFICIE		TERR P. I. C.	TERRAIN	BÂTISSE	TOTAL				
4201 4601	45025600	COURTIERS YORK INC 775 MARCHÉ CENTRAL MTL H9N 1K1					CF								
7000 7601 7002 7003		5475 ROSEDALE AV VOIR 6820 CH DE LA CÔTE ST LUC CH DE LA CÔTE ST LUC TRAVERSEZ CH DE LA CÔTE ST LUC													
1001	45025700	5350 ROSEDALE AV													
2002		10 151	591	4000	11500										
2004		10 149	520	4000	10470										
2004					10480										
2004		10 149	521	4000	10480										
2006					10490										
2006		10 149	522	4000	10490										
2008					10500										
2010		10 149	523	4000	10500										
2010					10510										
2012		10 149	524	4000	10510										
2012					10520										
2014		10 149	525	4000	10520										
2014					10530										
2016		10 149	526	4000	10530										
2016					10540										
2018		10 149	527	4000	10540										
2018					10550										
2020		10 149	528	4000	10550										
2020					10560										
2022		10 149	529	4000	10560										
2022					10570										
2024		10 149	530	4000	10570										
2024					10580										
2026		10 149	531	4000	10580										
2026					10590										
2028		10 149	532	4000	10590										
2028					10600										
2030		10 149	533	4000	10600										
2030					10610										
2036		10 151	590	4000	11500										
2038		10 151	589	4000	11500										
2040		10 149	518	12000	3430										
2040					3460										
2042		10 149	517	12000	3400										
2044		10 149	516	12000	3600										
2046		10 149	519	4000	10480										
2046					10470										
2048		10 151	601	4000	11500										
2050		10 151	600	4000	11500										
2052		10 151	599	4000	11500										
2054		10 151	598	4000	11500										
2056		10 151	597	4000	11500										
2058		10 151	596	4000	11500										
2060		10 151	595	4000	11500										
2062		10 151	594	4000	11500										
2064		10 151	593	4000	11500										
2066		10 151	592	4000	11500										

15025600

RICHELIEUX 101-101 1931

4201 M. STAMLEY JURZEMIA  
4601 5435 ROSEDALE HAV. 2 HT

AN	NO	PRE	POST	HT	AN	NO	PRE	POST
4201	17	181	240	2FJ1	11	181	240	2FJ1
4202	17	181	240		11	181	240	
4203	17	181	240		11	181	240	
4204	17	181	240		11	181	240	
4205	17	181	240		11	181	240	
4206	17	181	240		11	181	240	
4207	17	181	240		11	181	240	
4208	17	181	240		11	181	240	
4209	17	181	240		11	181	240	
4210	17	181	240		11	181	240	
4211	17	181	240		11	181	240	
4212	17	181	240		11	181	240	
4213	17	181	240		11	181	240	
4214	17	181	240		11	181	240	
4215	17	181	240		11	181	240	
4216	17	181	240		11	181	240	
4217	17	181	240		11	181	240	
4218	17	181	240		11	181	240	
4219	17	181	240		11	181	240	
4220	17	181	240		11	181	240	
4221	17	181	240		11	181	240	
4222	17	181	240		11	181	240	
4223	17	181	240		11	181	240	
4224	17	181	240		11	181	240	
4225	17	181	240		11	181	240	
4226	17	181	240		11	181	240	
4227	17	181	240		11	181	240	
4228	17	181	240		11	181	240	
4229	17	181	240		11	181	240	
4230	17	181	240		11	181	240	
4231	17	181	240		11	181	240	
4232	17	181	240		11	181	240	
4233	17	181	240		11	181	240	
4234	17	181	240		11	181	240	
4235	17	181	240		11	181	240	
4236	17	181	240		11	181	240	
4237	17	181	240		11	181	240	
4238	17	181	240		11	181	240	
4239	17	181	240		11	181	240	
4240	17	181	240		11	181	240	
4241	17	181	240		11	181	240	
4242	17	181	240		11	181	240	
4243	17	181	240		11	181	240	
4244	17	181	240		11	181	240	
4245	17	181	240		11	181	240	
4246	17	181	240		11	181	240	
4247	17	181	240		11	181	240	
4248	17	181	240		11	181	240	
4249	17	181	240		11	181	240	
4250	17	181	240		11	181	240	

CERTIFICAT #13

101-101 RICHELIEUX 101-101

CH DE PV COLR 24 FDC  
CH DE PV COLR 24 FDC  
CH DE PV COLR 24 FDC

101-101 RICHELIEUX 101-101

CODE	COMPTÉ	EMPLACEMENT - NOM, PROFESSION, RÉSIDENCE						CATEGORIE BÂTIMENT	SCOLAIRE		VALEUR EN DOLLARS			MUNICIPAL NUMÉRIQUE	REMARQUES	
		DIV. CAD.	CADASTRE	SUBDIVISION	FRONT	PROFONDEUR	SUPERFICIE		TERR P. C.	TERRAIN	BÂTISSE	TOTAL				
2068	45025700	10	151	588	4000	11500	4,60000									
2070		10	151	587	4000	11500	4,60000									
2072		10	151	586	12000	3900	4,68000									
2074		10	151	585	12000	3800	4,56000									
2076		10	151	584	12000	3800	4,56000									
2999							158,56200									
3001								1B	2B1	999000	1508500	2507500	E17	204-13		
4204		BUREAU DES ECOLES PROTESTANTES DU GRAND MONTREAL														
4604		6000 FIELDING AV H3X 174														
6001		ECOLE SIR ARTHUR CURRIE														
1001	45025750	5450 ROSEDALE AV														
1002		6900 CH DE LA COFF ST LUC														
2001	V.L.	10	149	533A	4000	10610	4,24600									
2001						10620										
2002		10	149	533B	4000	10620	4,25000									
2002						10630										
2003		10	151	604-1	4227	9570	4,04500									
2003						3900	11170									
2004		10	151	603-1	IRR	11170	4,54100									
2004						3800	12710									
2005		10	151	602-1	IRR	12710	5,07900									
2005						3800	13960									
2006		10	149	534-1	IRR	5960	2,21000									
2006						3495	4800									
2007		10	149	535-1	IRR	4800	2,41600									
2007						3400	7370									
2008		10	149	536-1	IRR	7370	2,67400									
2008						3800	7700									
2999							29,66100									
3001								3A	2 2B1	187000	2269000	2456000	T R 5			
4201		L OFFICE MUNICIPAL D'HABITATION DE MONTREAL														
4601		152 EST NOTRE DAME #575 H27 3R4														
7001		CHESTER AV														
1001	45027200	5270 ROSEDALE AVE														
2002		10	151	502	4000	11500	4,60000									
2004		10	151	PS01	1500	11500	1,72500									
2999							4,32500									
3001								2A	1 2B1	34600	68900	105500	T R 1			
4201		M ROBERT PELLETIER														
4601		5270 ROSEDALE AV H44 2H6														
1001	45027400	5260 ROSEDALE AVE														

CODE	COMPTÉ	EMPLACEMENT - NOM, PROFESSION, RÉSIDENCE						CATEGORIE BÂTIMENT	SCOLAIRE	VALEUR EN DOLLARS			REMARQUES		
		DIV. CAD.	CANASTRA	SUBDIVISION	FRONT	PROFONDEUR	SUPERFICIE			TERR P.C.	TERRAIN	BÂTISSÉ		TOTAL	
2002 2004 2999	45027400	10 151	P501		2500	11500	2,07500	D							
		10 151	P500		2335	11500	2,68500	D							
							5,56000								
3001									2A	1 281	32100	78600	110700	T R 1	
4201 4601		MRS JANICE C HAMILTON-ROSENBERG 5260 ROSEDALE AV H4V 2H6													
									2A						
1001	45027500	5250 ROSEDALE AVE													
									(16)						
2002 2004 2999		10 151	P500		1485	11500	1,93700	D							
		10 151	P499		3150	11500	3,62300	D							
							5,56000								
3001									2A	1 281	32100	77400	109500	T R 1	
4204 4604		MR AARON GORDON, PHYSICIAN 5250 ROSEDALE AVE H4V 2H6													
									1A						
6400		CORRESPONDANCE ANGLAISE													
1001	45027600	5240 ROSEDALE AVE													
									(16)						
2002 2504 2999		10 151	P499		870	11500	1,00000	D							
		10 151	P498		3965	11500	4,36000	D							
							5,56000								
3001									2A	1 281	32100	76600	108700	T R 1	
4201 4601 4282		R NICHELE NUDD 5290 ROSEDALE AV H4V 2N6 MME CONCETTA FERRARO													
									1F						
									3F						
1001	45027700	5230 ROSEDALE AVE													
									(16)						
2002 2004 2006 2999		10 151	P498		055	11500	6300	D							
		10 151	497		4020	11500	4,62300	D							
		10 151	P496		760	11500	87400	D							
							5,54000								
3001									2A	1 281	32100	76600	108700	T R 1	
4211 4611		MRS GEORGE CRAFT (PEARL AUERBACK) 5230 ROSEDALE H4V 2H6													
									SA						
1001	45027900	5220 ROSEDALE AVE													
									(16)						
2002 2004 2999		10 151	P496		3260	11500	3,74900	D							
		10 151	P495		1575	11500	1,81100	D							
							5,56000								

VERSO

45027700.

MICHELLE K-10 3FII

4201 rue Senechal  
4601 5230 av. Roadale H4V 2H6

1001	10 101	1001	1001	1001	1001
1001	10 101	1001	1001	1001	1001

1001 1001 1001 1001 1001 1001

1001 1001 1001 1001 1001 1001

1001	10 101	1001	1001	1001	1001
1001	10 101	1001	1001	1001	1001

1001 1001 1001 1001 1001 1001

1001 1001 1001 1001 1001 1001

1001 1001 1001 1001 1001 1001

1001	10 101	1001	1001	1001	1001
1001	10 101	1001	1001	1001	1001

1001 1001 1001 1001 1001 1001

1001 1001 1001 1001 1001 1001

1001 1001 1001 1001 1001 1001

1001	10 101	1001	1001	1001	1001
1001	10 101	1001	1001	1001	1001

1001 1001 1001 1001 1001 1001

1001 1001 1001 1001 1001 1001

1001 1001 1001 1001 1001 1001

1001	10 101	1001	1001	1001	1001
1001	10 101	1001	1001	1001	1001

CODE	COMPTÉ	EMPLACEMENT - NOM PROFESSION RÉSIDENCE						CATEGORIE BÂTIMENT	SCOLAIRE		VALEUR EN DOLLARS			MUNICIPAL	REMARQUES	
		DL. CAD.	CADASTRE	SUBDIVISION	FRONT	PROFONDEUR	SUPERFICIE		TERR.	P. C.	TERRAIN	BÂTISSE	TOTAL			
3001	45027900							2A	1	281	32100	77900	110000	T R 1		
4202		MRS HENRY NG (TERESA Y P SUMM)						SA								
4602		5220 ROSEDALE HWY 2H6														
1001	45028000	5210 ROSEDALE AVE						(16)								
2002		10 151	P495		2425	11500	2,78900	D								
2004		10 151	P494		2390	11500	2,74900	D								
2999							5,53800									
3001								2A	1	281	32000	75100	107100	T R 1		
4204		MRS LOUIS ARONSON (SILVIA BRIMA LEITMAN)						SA								
4604		5210 ROSEDALE AV HWY 2H6														
1001	45028100	5200 ROSEDALE AVE						(16)								
2002		10 151	P494		1610	11500	1,85200	D								
2004		10 151	P493		3205	11500	3,68600	D								
2999							5,53800									
3001								2A	1	281	32000	78600	110600	T R 1		
4201		M PIERRE ETIENNE COTE, ADMINISTRATEUR						SA								
4601		5200 ROSEDALE HWY 2H6														
1001	45028200	5190 ROSEDALE AVE						(16)								
2002		10 151	P493		4000	11500	4,60000	D								
2004		10 151	492		795	11500	91400	D								
2999							5,51400									
3001								2A	1	281	31800	76900	108700	T R 1		
4204		MRS MAX KABACK (SARA SHRAGOVITCH)						SA								
4604		5190 ROSEDALE AV HWY 2H6														
1001	45028300	5172-70 ROSEDALE AVE						(16)								
2002		10 151	491		4000	11500	4,60000	D								
3001								2B	1	281	26600	74300	100900	T R 1		
4211		MRS ISAAC SEGAL (MARIA KOROSTYSZEWSKA)						SA								
4611		5170 ROSEDALE AV HWY 2H6														
1001	45028400	5168-66 ROSEDALE AVE						(16)								
		MICROFICHE 60 L-15														

CODE	COMPTÉ	EMPLACEMENT - NOM, PROFESSION, RÉSIDENCE						CATEGORIE D'IMPÔT	SCOLAIRE		VALEUR EN DOLLARS			MUNICIPAL	REMARQUES	
		AV. CAD.	CADASTRE	SUBDIVISION	FRONT	PROFONDEUR	SUPERFICIE		TERR. P. C.	TERRAIN	BÂTISSE	TOTAL				
2002	45028400	10 151	490		4000	11500	9,60000	D								
3001									28	1 281	26600	74300	100900	T R 1		
4212		MR VINCENT SCHLEICH, MECHANIC <i>6865 Terrotome H4B 1C4</i>						1A								
4612		<del>5166 ROSEDALE AV H4V 2M6</del>														
4213		MRS VINCENT SCHLEICH (ELFRIEDE STROHREIER)						5A								
4613		<del>5166 ROSEDALE AV H4V 2M6</del>														
		<i>6865 Terrotome H4B 1C4 F.1222 #5709 9/24/22-9/86</i>														
1001	45028500	5160-58 ROSEDALE AVE						(16)								
2002		10 151	489		4000	11500	9,60000	D								
3001									28	1 281	26600	71200	97800	T R 1		
4204		MR WALTER DORST, CHIEF						1A								
4604		5160 ROSEDALE H4V 2M6 <b>VERSO</b>														
1001	45028600	5156-54 ROSEDALE AVE						(16)								
2002		10 151	488		4000	11500	9,60000	D								
3001									28	1 281	29700	65100	94800	T R 1		
4201		MR IRVING EISENSTAT, C A						1A								
4601		<del>7200 HUTCHISON #201 H3M 1Z2</del> <i>5154 Rosedale H4V 2H6</i>														
4202		MRS GEORGE L KRULENITZ (ROSE F EISENSTAT) <i>F.1222 4893</i>						5A								
4602		5156 ROSEDALE AV ZP 265 <i>(20-11-85) uc</i>														
1001	45028700	5150-46 ROSEDALE AVE						(16)								
2002		10 151	487		4000	11500	9,60000	D								
3001									28	1 281	26600	87500	114100	T R 1		
4211		MRS SAR ENKIN (ROSE SHIZGAL)						5A								
4611		5150 ROSEDALE AV H4V 2M6														
6400		CORRESPONDANCE ANGLAISE														
1001	45028800	5144-40 ROSEDALE AVE						(16)								
2002		10 151	486		4000	11500	9,60000	D								
3001									28	1 281	26600	87500	114100	T R 1		
4211		M MARIO DI LONARDO, JARDINIER						5F								
4611		5140 ROSEDALE AV H4V 2M6														
4212		MME MARIO DI LONARDO (MARIA DI GIROLAMO)						5F								
4612		5140 ROSEDALE AV H4V 2M6														
		MICROFICHE 40 M-15														



45028500

MICROFILM

1861

4501 Mr. Wang Na Li

4501 5155 Rosebale H.V. 2116

DATE	FILE	3010
1961	14-17	

4501

4501

4501

4501

4501

4501

4501

4501

4501

4501

4501

4501

4501

4501

4501

4501

4501

4501

4501

4501

4501

4501

4501

4501

4501

4501

4501

4501

4501

4501

CODE	COMPTÉ	EMPLACEMENT - NOM, PROFESSION, RESIDENCE							CATEGORIE D'IMMEUBLE	SCOLAIRE		VALEUR EN DOLLARS			MUNICIPAL *	REMARQUES
		DE CAD	CADASTRE	SUBDIVISION	FRONT	PROFONDEUR	SUPERFICIE	HAUTEUR		CLASSE	TERR. P.C.	TERRAIN	BÂTISSE	TOTAL		
1001	45028900	5136-34 ROSEDALE AVE							(16)							
2002		10 151	485		9000	11500	9,60000	D								
3001									20	1 2B1	26600	65100	91700	T R 1		
4212		M BING CHONG LEE, COMMERCE							IF							
4612		5134 ROSEDALE AV H4V 2H6														
1001	45029000	5132-30 ROSEDALE AVE							(16)							
2002		10 151	489		9000	11500	9,60000	D								
3001									20	1 2B1	26600	71200	97800	T R 1		
4201		MR DENIS S K YUEN, RESTAURATEUR							IA							
4601		5130 ROSEDALE H4V 2H6														
7001		FIELDING AV														
1001	45029100	4986-84 ROSEDALE AVE							(16)							
2002		10 151	399		9000	11500	9,60000	D								
3001									20	1 2B1	26600	55700	82300	T R 1		
4204		MRS RICHARD PRESTON WARD (DOROTHY E DAWSON)							SA							
4604		4984 ROSEDALE AV H4V 2H2														
1001	45029200	4982-80 ROSEDALE AVE							(16)							
2002		10 151	398		9000	11500	9,60000	D								
3001									20	1 2B1	26600	55700	82300	T R 1		
4201		MME DOROTHY C WARD							E							
4601		4980 ROSEDALE H4V 2H2														
4202		MR RICHARD PRESTON WARD							IA							
6400		CORRESPONDANCE ANGLAISE														
1001	45029300	4966-64 ROSEDALE AVE							(16)							
2002		10 151	397		9000	11500	9,60000	D								
3001									20	1 2B1	26600	59000	85600	T R 1		
4201		MR JANET JONES							IA							
4601		4964 ROSEDALE AV H4V 2H2														

VERSO

15829200

MICROFILM

3A11

4502-9200

1952

4201 Miss Dixon Dorey

4201 Street Lidtke

4401 4817 Patricia av HAV 117 5122-2308  
4980 Rowledge HAV 2H2 515180

4401 176 A Avenue Beaconsfield  
4980 Rowledge HAV 2H2 H9W 282  
P1222 main

ANNULÉ

CERT.	EFF.
13/10/52	30/9/52
	3/1

CERT.	EFF.	15
27-1-52	2-2-52	-

15820

CODE	COMPTÉ	EMPLACEMENT - NOM, PROFESSION, RÉSIDENCE						CATEGORIE BÂTIMENT	SCOLAIRE		VALEUR EN DOLLARS			MUNICIPAL	REMARQUES
		DIV. CAD.	CADASTRE	SUBDIVISION	FRONT	PROFONDEUR	SUPERFICIE		CLASSE	TERR. P.C.	TERRAIN	BÂTISSE	TOTAL		
4202 4602	45029300	M REAL BRIEN 4964 ROSEDALE AV H9V 2H2													
		VERSO													
1001	45029400	4962-60 ROSEDALE AVE						(16)							
2002		10 151 396		4000	11500	4,60000	D								
3001								28	1 281	26600	57600	84200	T R I		
4203 4603		MR FILIPE BATISTA 4960 ROSEDALE H9V 2H2					1A								
4204 4604		MRS FILIPE BATISTA (BERTINA BULMOES) 4960 ROSEDALE H9V 2H2					2A								
1001	45029500	4946-44 ROSEDALE AVE						(16)							
2002		10 151 395		4000	11500	4,60000	D								
3001								28	1 281	26600	55700	82300	T R I		
4201 4601		M RICHARD BARRY 4939 DORNAL H3W 1V6					1F								
4202		MME LINDA GRIFFIN-BARRY					2F								
1001	45029600	4942-40 ROSEDALE AVE						(16)							
2002		10 151 394		4000	11500	4,60000	D								
3001								28	1 281	26600	55700	82300	T R I		
4204 4604		MR KARL WEINECKE, FUR CUTTER 4940 ROSEDALE H9V 2H2					1A								
6400		<i>Correspondance anglaise FF File 27-38</i>													
1001	45029700	4926-24 ROSEDALE AVE						(16)							
2002		10 151 393		4000	11500	4,60000	D								
3001		<i>10-12-86</i>						28	1 281	26600	55700	82300	T R I		
4201 4601		MR STEPHEN ALBERT CHIN 4924 ROSEDALE AV H9V 2H2					1A								
4202		MR JAMES CHIN					1A								
		VERSO													
1001	45029800	4922-20 ROSEDALE AVE						(16)							
2002		10 151 392		4000	11500	4,60000	D								
3001								28	1 281	26600	55700	82300	T R I		

450 29300

RUC-DETEPH

3FT1

4201 Rue DIANE BARRAS

4601 4964 AU ROSEDALE H4U 2N2

1. 121

CERT. EFF.

407

1972-87, 1972-80

45029700

1A5.1

4201 Peter Franley

4601 4084 Melrose H3X 3P5

4202 Ronald Franley

4602 4884 Melrose H3X 3P5

CERT.	EFF.	17
1972-87, 1972-80		1

RUC-DETEPH

RUC-DETEPH

RUC-DETEPH

1. 121

1. 121

1. 121

1. 121

RUC-DETEPH

1. 121

1. 121

1. 121

1. 121

RUC-DETEPH

RUC-DETEPH

1. 121

1. 121

1. 121

1. 121

RUC-DETEPH

RUC-DETEPH

RUC-DETEPH

1. 121

1. 121

1. 121

1. 121

RUC-DETEPH

RUC-DETEPH

1A6P

RUC-DETEPH

CODE	COMPTE	EMPLACEMENT - NOM, PROFESSION, RÉSIDENCE						CATEGORIE BÂTIMENT	SCOLAIRE			VALEUR EN DOLLARS			MUNICIPAL	REMARQUES	
		DIV. CAD.	CADASTRE	SUBDIVISION	FRONT	PROFONDEUR	SUPERFICIE		TERR. P.C.	TERRAIN	BÂTISSE	TOTAL					
4202 4602	45029800	MR JOHN MATHEIS, UPHOLSTERER 4920 ROSEDALE AV H9V 2H2						1A									
1001	45029900	4906-04 ROSEDALE AVE						(16)									
2002		10 151	391		4000	11500	4,60000	0									
3001								28	1	281	26600	55700	82300	T R I			
4204 4604		MR VINCENT INTINI, BUILDER 4904 ROSEDALE AV H9V 2H2						1A									
1001	45030000	4902-4900 ROSEDALE AVE						(16)									
2002	A-158007	10 151	390		4000	11500	4,60000	0									
3001	171-86							28	1	281	26600	55700	82300	T R I			
4201 4601 4202 4602		MME MARILYN ELLISON-WISELBERG 4900 ROSEDALE H9V 2H2 MME ROSE WISELBERG 4101 OLD ORCHARD AV H9A 3B3						3F 3F									
1001	45030100	4894-90 ROSEDALE AVE						(16)									
2002		10 151	389		4000	11500	4,60000										
2004		10 151	P388		2000	11500	2,30000										
2999							6,90000										
3001								28	1	281	39900	88200	128100	T R I			
4204 4604		MR JOHN VARVARIKOS, REST KEEPER 4892 ROSEDALE AV H9V 2H2						1A									
1001	45030300	4876-74 ROSEDALE AVE						(16)									
2002		10 151	P388		2000	11500	2,30000										
2004		10 151	387		4000	11500	4,60000										
2999							6,90000										
3001								28	1	281	39900	60800	100700	T R I			
4204 4604		MME YVONNE DESILETS 4874 ROSEDALE AV H9V 2H2						3F									
1001	45030500	4866-64 ROSEDALE AVE						(16)									
2002		10 151	386		4000	11500	4,60000										
3001								28	1	281	26600	63200	89800	T R I			

CERT.	DATE	
30-1-86	6/2-85	320

VERSO

4503.0000	RICHMOND V. 6-10					
		1F12				
4201	M. Marc Delamouzi					
4604	7450 St. Athlone #603					
	V. Mont Royal H3A 3H6					
	4902 Boulevard St. Hubert					
	(name 5300 p. 15) 3F12					
4302	4800 St. Laurent Blvd					(1F)
		1F11				
4203	M. Paul Rivard					
4603	156 Magnanville Blvd					
4402						
4404						
4405						
4406						
4407						
4408						
4409						
4410						
4411						
4412						
4413						
4414						
4415						
4416						
4417						
4418						
4419						
4420						
4421						
4422						
4423						
4424						
4425						
4426						
4427						
4428						
4429						
4430						
4431						
4432						
4433						
4434						
4435						
4436						
4437						
4438						
4439						
4440						
4441						
4442						
4443						
4444						
4445						
4446						
4447						
4448						
4449						
4450						
4451						
4452						
4453						
4454						
4455						
4456						
4457						
4458						
4459						
4460						
4461						
4462						
4463						
4464						
4465						
4466						
4467						
4468						
4469						
4470						
4471						
4472						
4473						
4474						
4475						
4476						
4477						
4478						
4479						
4480						
4481						
4482						
4483						
4484						
4485						
4486						
4487						
4488						
4489						
4490						
4491						
4492						
4493						
4494						
4495						
4496						
4497						
4498						
4499						
4500						

CERT.	EXP.	376
7/1/86	7/1/86	

AE530

REVENUE DE LA VILLE

CODE	COMPTÉ	EMPLACEMENT - NOM, PROFESSION, RÉSIDENCE						CATEGORIE BÂTIMENT	VALEUR EN DOLLARS				MUNICIPAL	REMARQUES
		DIV. CAD	CADASTRE	SUBDIVISION	FRONT	PROFONDEUR	SUPERFICIE		TERR P. C.	TERRAIN	BÂTISSE	TOTAL		
4201 4601 4202	45030900	MR THOMAS GERALD IVASKIV 4866 AV ROSEDALE H9V 2H2 MRS JOANNE YVONNE ASSALY					IA 2A							
1001 2002 3001	45030500	4862-60 ROSEDALE AVE 10 151 385 4000 11500 4,60000					IA 2A							
4204 4604		MR WILFRID C BELSCHNER, PROF. ENGINEER 4860 ROSEDALE H9V 2H2					IA 2A							
1001 2002 3001	45030600	4852-50 ROSEDALE AVE 10 151 384 4000 11500 4,60000					IA 2A							
4207 4607		MME EMMANUEL DESAUTELS (SIRONE CLERENT) 4850 ROSEDALE H9V 2H2					IA 2A							
1001 2002 3001	45030700	4842-90 ROSEDALE AVE 10 151 383 4000 11500 4,60000					IA 2A							
4204 4604		MRS MAX SCHNEIDER (GERTRUDE SALTZMAN) 4842 ROSEDALE AV H9V 2H2					IA 2A							
1001 2002 3001	45030800	4832-30 ROSEDALE AV 10 151 382 4000 11500 4,60000					IA 2A							
4204 4604		MRS MARTIN DUEGAN (ELLEN WARD) 4830 ROSEDALE H9V 2H2					IA 2A							
5701 5702 7001		ATT MRS MARGARET O NEIL SPEAR 90 MAIN RD HUDSON JUP 1H0 SOMERLED AVE												
1001 2002 2004	45030920	4642 ROSEDALE AV 10 151 P313 5000 3800 1,90000 10 151 P314 5000 3800 1,90000												
		MICROFICHE 60 B-16												



45030400

MICROFILM

1971

4201 St. Michel Classe

4601 ~~2027 St. Louis C~~ 1920-21

4866 Rosedale, H4K 2H2 (1944-52) 3FI 1

1961-54) ac

4902 Miller Lewis Boulevard

1971 1970-71

1971	1970	1969
1971	1970	1969
1971	1970	1969

1971 1970-71

1971 1970-71

1971 1970-71

1971 1970-71

1971 1970-71

1971 1970-71

1971 1970-71

1971 1970-71

1971 1970-71

1971 1970-71

1971 1970-71

1971 1970-71

1971 1970-71

1971 1970-71

1971 1970-71

1971 1970-71

REAL ESTATE EVALUATION

CODE	COMTE	EMPLACEMENT - NOM, PROFESSION, RESIDENCE					CATEGORIE D'IMMEUBLE	SCOLAIRE		VALEUR EN DOLLARS			MUNICIPAL *	REMARQUES		
		EN CAD	CADASTRE	SUBDIVISION	FRONT	PROFONDEUR		SUPERFICIE	TERR	P. C.	TERRAIN	BATISSE			TOTAL	
2999	45030920						3,85000									
3001								2A	1	281	24400	45200	69600	T R I		
4201		MR TRAN NGOC GIU					2A									
4601		4642 AVE ROSEDALE H48 269														
4202		MRS TRAN NGOC GIU (NGANG THI THUY-VI)					2A									
4602		4642 AVE ROSEDALE H48 269														
1001	45030950	4640 ROSEDALE AVE														
2002		10 151	P314		5000	3900	1,95000									
2004		10 151	P313		5000	3800	1,40000									
2999							3,05000									
3001								18		281	24300	39400	63700	E16	204-12	
4201		THE GOVERNING COUNCIL OF THE SALVATION ARMY					9A									
4601		20 ALBERT TORONTO ONT														
5701		ATT THE SALVATION ARMY														
5702		P O BOX 4021 STATION A TORONTO ONTARIO M5W 2B1														
1001	45031000	4626 ROSEDALE AVE					(15)									
2002		10 151	P313		1200	3900	45600									
2004		10 151	P314		1200	3900	46800									
2006		10 151	311		4000	11500	4,60000									
2999							5,52400									
3001								2A	1	281	32000	94000	126000	T R I		
4201		MRS HANS KARL STENMAN (MARIETTA GILBERT)					2A									
4601		4626 ROSEDALE AV H48 269														
1001	45031100	4520 ROSEDALE AV					(15)									
2002		10 151	298		4000	11500	4,40000									
3001								2A	1	281	26800	51000	77800	T R I		
4204		MRS MOSES REINOLATT (LILLIAN BLEEMA RABINOVITCH)					5A									
4604		4520 ROSEDALE AV H48 269														
7001		4500 ROSEDALE AV VOIR SUIVANT 6865 DE TERREBONNE														
7002		DE TERREBONNE														
1001	45031200	4430 ROSEDALE AVE					(15)									
2002		10 151	224		4000	11500	4,60000									
3001								2A	1	281	26800	66000	92800	T R I		

CODE	COMPTE	EMPLACEMENT - NOM, PROFESSION, RÉSIDENCE						CATEGORIE BÂTIMENT	SCOLAIRE		VALEUR EN DOLLARS			MUNICIPAL *	REMARQUES	
		DIV. CAD.	CADASTRE	SUBDIVISION	FRONT	PROFONDEUR	SUPERFICIE		URBAIN	TERR. P. C.	TERRAIN	BÂTISSE	TOTAL			
4204 4604	45031200	MR WALTER D MINGIE 4430 ROSEDALE AV H4B 267						1A								
1001	45031300	4420 ROSEDALE AVE						(15)								
2002		10 151	223		4000	11500	4,60000									
3001								2A	1 281	26800	80300	107100	T R 1			
4201 4601		MISS HEATHER KERR 4420 ROSEDALE AV H4B 267						3A								
1001	45031400	4414 ROSEDALE AVE						(15)								
2002		10 151	222		4000	11500	4,60000									
3001								2A	1 281	26800	60900	87200	T R 1			
4204 4604		MR GEORGE F MARSHALL, ASST MANAGER 4414 ROSEDALE AV H4B 267						1A								
1001	45031500	4410 ROSEDALE AVE						(15)								
2002		10 151	221		4000	11500	4,60000									
3001								2A	1 281	26800	60900	87200	T R 1			
4201 4601		MR KIM YOUNG KOOK 4410 ROSEDALE AV H4B 267						1A								
5701 5702		ATT BANQUE DE MONTRÉAL 179 BL D ANJOU CHATEAUGUAY J6J 2R3														
1001	45031600	4400 ROSEDALE AVE						(15)								
2002		10 151	220		4000	11500	4,60000									
2004 2999		10 151	219		4000	11500	4,60000					9,20000				
3001								2A	1 281	53600	88900	142500	T R 1			
4201 4601		M CHEN TSIAU HUN 4400 ROSEDALE AV H4B 267						1A								
1001	45031800	4390 ROSEDALE AVE						(15)								
2002		10 151	218		4000	11500	4,60000									
3001								2A	1 281	26800	63900	90700	T R 1			
		MICROFICHE 60 D-16														

45031400

WILSON, W. D. 3811

4201 Mlle CLAUDE TETRAULT  
4601 30 FINCHLEY HAMPSHIRE H3X27

CERT	EFF	413
10/1/58	3/31/58	12

1001 WILSON, W. D. 3811

1001 WILSON, W. D. 3811

1001 WILSON, W. D. 3811

1001 WILSON, W. D. 3811

1001 WILSON, W. D. 3811

1001 WILSON, W. D. 3811

1001 WILSON, W. D. 3811

1001 WILSON, W. D. 3811

1001 WILSON, W. D. 3811

1001 WILSON, W. D. 3811

1001 WILSON, W. D. 3811

1001 WILSON, W. D. 3811

CODE	COMPTÉ	EMPLACEMENT - NOM, PROFESSION, RÉSIDENCE						CATEGORIE BÂTIMENT	SCOLAIRE		VALEUR EN DOLLARS			MUNICIPAL	REMARQUES
		DIV. CAD.	CADASTRE	SUBDIVISION	FRONT	PROFONDEUR	SUPERFICIE		TERR.	P. C.	TERRAIN	BÂTISSE	TOTAL		
4201 4601	45031800	MR JOHN B MARES 4390 ROSEDALE	H4B 267					1A							
1001	45031900	4380 ROSEDALE AVE						(15)							
2002		10 151	217	4000	11500	4,60000									
3001								2A	1	281	26800	66000	92800	T R 1	
4201 4601		MRS HELEN SCOTT DAVIDSON 4380 ROSEDALE AV	H4B 267					2A							
1001	45032000	4370 ROSEDALE AVE						(15)							
2002		10 151	216	4000	11500	4,60000									
3001								2A	1	281	26800	54200	81000	T R 1	
4204 4604		MR CHARLES HOWARD PAYNE, REPT 4370 ROSEDALE AV	H4B 267					1A							
1001	45032100	4360 ROSEDALE AVE						(15)							
2002		10 151	215	4000	11500	4,60000									
3001								2A	1	281	26800	50300	77100	T R 1	
4211 4611		MISS SHIRLEY ANN PATRICIA HART, PHYSIOTHERAPIST 4360 ROSEDALE AV	H4B 267					3A							
1001	45032200	4354 ROSEDALE AV						(15)							
2002		10 151	214	4000	11500	4,60000									
3001								2A	1	281	26800	55400	82200	T R 1	
4204 4604		MRS FREDERICK P MENESS (OLGA ZAKUTY) 4354 ROSEDALE AV	H4B 267					1A							
1001	45032300	4350 ROSEDALE AV						(15)							
2002		10 151	213	4000	11500	4,60000									
3001								2A	1	281	26800	55900	82200	T R 1	
4201 4601		M LOUIS P ROBILLARD, VENDEUR 4350 RUE ROSEDALE	H4B 267					1A							

CODE	C. VILLE	EMPLACEMENT - NOM, PROFESSION, RESIDENCE					CATEGORIE BÂTIMENT	SCOLAIRE		VALEUR EN DOLLARS			MUNICIPAL	REMARQUES	
		NUMERO	CADASTRE	DIVISION	FRONT	PROFONDEUR		SUPERFICIE	TERR. P. C.	TERRAIN	BÂTISSSE	TOTAL			
1001	45032400	4340 ROSEDALE AVE					(15)								
2002		10	151	212	4000	11500					4,40000				
2004		10	151	211	4000	11500					4,60000				
2999											9,20000				
3001							2A	1	281	53600	96800	150400	T R 1		
4201		MR SIDNEY L SIMON					1A								
4601		4340 ROSEDALE AV H4B 267													
1001	45032600	4320 ROSEDALE AVE					(15)								
2002		10	151	210-4	2900	3900					1,13100				
2004		10	151	209-4	2900	3800					1,10200				
2999											2,23300				
3001							2A	1	281	14200	48600	62800	T R 1		
4204		MR GEORGE H MARTIN					2A								
4604		4320 ROSEDALE H4B 267													
1001	45032700	4314 ROSEDALE AV					(15)								
2002		10	151	210-3	2900	3900					1,13100				
2004		10	151	209-3	2900	3800					1,10200				
2999											2,23300				
3001							2A	1	281	14100	47300	61400	T R 1		
4211		MR FRANCIS W SMITH, EXECUTIVE					1A								
4611		4314 ROSEDALE AV H4B 267													
1001	45032800	4306 ROSEDALE AVE					(15)								
2002		10	151	210-2	2900	3900					1,13100				
2004		10	151	209-2	2900	3800					1,10200				
2999											2,23300				
3001							2A	1	281	14100	50700	64800	T R 1		
4211		MRS WALTER Lyster (ISABELLE M STANBURY)					5A								
4611		4306 ROSEDALE AV H4B 267													
1001	45032900	4300 ROSEDALE AVE					(15)								
2002		10	151	210-1	3640	3900					1,43400				
2002											3850				
2004		10	151	209-1	3530	3800					1,31300				
2004											3370				
2999											2,74700				
		MICROFICHE 60 F-16													

43032600

PICQUETRE 1918-19

1871

4301 Ste. Edouardo Binchano

4302 4320 Reschle 448 267

5000

5000

5000

5000

5000

5000

5000

5000

5000

5000

5000

5000

5000

5000

5000

5000

5000

5000

5000

5000

5000

5000

5000

5000

5000

5000

5000

5000

5000

5000

5000

5000

5000

5000

5000

5000

5000

5000

5000

5000

5000

5000

5000

5000

5000

5000

5000

5000

5000

5000

5000

5000

5000

5000

5000

5000

5000

5000

5000

5000

5000

5000

5000

5000

5000

5000

5000

5000

5000

5000

5000

5000

5000

5000

5000

5000

5000

5000

5000

5000

5000

5000

5000

5000

5000

5000

5000

5000

5000

5000

CERT.	EFF.	370
361-86	5/2-87	

(12)

(12)

(12)

(12)

(12)

(12)

RELEVÉ D'ÉVALUATION

CODE	COMPTÉ	EMPLACEMENT - NOM, PROFESSION, RÉSIDENCE						CATEGORIE BÂTIMENT	SCOLAIRE		VALEUR EN DOLLARS			MUNICIPAL	REMARQUES	
		DIV. CAD.	CADASTRE	SUBDIVISION	FRONT	PROFONDEUR	SUPERFICIE		TERR. P. C.	TERRAIN	BÂTISSE	TOTAL				
3001	45032900							2A	1	281	17300	49500	66800	T R I		
4201		MME JEHANNE MIRZA CHIDIAC						2F								
4601		4300 AV ROSEDALE H4B 2G6														
7001		MONKLAND AVE														
1001	45033000	3466 ROSEDALE AVE						(15)								
2002		10 151	172-4		2950	3900						1,17500				
2002					3010											
2004		10 151	173-4		3010	3800						1,19800				
2004					3230											
2999												2,37300				
3001								2A	1	281	14900	53800	68700	T R I		
4201		M JEAN CLAUDE MARION						1F								
4601		3466 ROSEDALE AV H4B 2G6														
1001	45033100	3460 ROSEDALE AVE						(15)								
2002		10 151	173-3		2960	3900						1,15000				
2004		10 151	172-3		2960	3800						1,12100				
2999												2,27100				
3001								2A	1	281	14900	52500	67400	T R I		
4201		M ROBERT MARIEN						1F								
4601		3460 ROSEDALE AV H4B 2G6														
1001	45033200	3452 ROSEDALE AVE						(15)								
2002		10 151	173-2		2960	3900						1,15000				
2004		10 151	172-2		2960	3800						1,12100				
2999												2,27100				
3001								2A	1	281	14900	50400	65300	T R I		
4201		MR RICHARD NAN HE CHENG, PROFESSOR						1A								
4601		3452 ROSEDALE AV H4B 2G6														
4202		MRS RICHARD NAN HE CHENG (AGNES LI LUM LAI)						5A								
4602		3452 ROSEDALE AV H4B 2G6														
1001	45033300	3446 ROSEDALE AV						(15)								
2002		10 151	173-1		3100	3900						1,20900				
2004		10 151	172-1		3100	3800						1,17800				
2999												2,38700				
3001								2A	1	281	14900	51700	66600	T R I		

VERSO



45033000

WICEDICRE ED 8-15

1951

LVN 10

4201 David Copeland

4601 3766 Rosedale H4B 266

1951 2951

4202 Leslie Robinson-Copeland

SENT	15
93-1	01-03

1951 135-1

1951 133-1

1951 133-1

1951 133-1

1951 133-1

1951 133-1

1951 133-1

1951 133-1

1951 133-1

1951 133-1

1951 133-1

1951 133-1

1951 133-1

1951 133-1

1951 133-1

1951 133-1

1951 133-1

1951 133-1

1951 133-1

1951 133-1

1951 133-1

1951 133-1

1951 133-1

1951 133-1

1951 133-1

1951 133-1

1951 133-1

1951 133-1

1951 133-1

1951 133-1

1951 133-1

1951 133-1

1951 133-1

CODE	COMPTÉ	EMPLACEMENT - NOM, PROFESSION, RÉSIDENCE						CATEGORIE BÂTIMENT	SCOLAIRE		VALEUR EN DOLLARS			MUNICIPAL	REMARQUES
		DIV. CAD.	CADASTRE	SUBDIVISION	FRONT	PROFONDEUR	SUPERFICIE		TERR. P.	C.	TERRAIN	BÂTISSE	TOTAL		
4201 4601	45033300	MR PETER STEINER 3476 ROSEDALE AV H4B 266						1A							
1001	45033400	3438 ROSEDALE AV													
2002		10 151	170		4300	11500					1,94500				
3001															
4204 4604		THE LATVIAN TRINITY EVANGELICAL LUTHERIAN CHURCH 3438 ROSEDALE AV H4B 266						1A							
1001	45033440	3410 ROSEDALE AV													
2002		10 151	169		14883	1290					5,95000				
2002	V.E.				13019	3900									
3001															
4201 4601		MME RENE LEPINE (FRANCOISE LARIVIERE) 28 SUNNYSIDE AV WESTMOUNT H3Y 1C2						ZF							
7001 7002 7003		SHERBROOKE 0 DEBUT DE PARK ROW 0 SHERBROOKE 0													
1001	45033500	2470-72 PARK ROW WEST													
2002		10 149	115		4000	10000					9,00000				
3001															
4204 4604		MME JEAN LEDUC (IDA GAUTHIER) 2470 PARK ROW WEST H4B 264													
1001	45033600	2464-62 PARK ROW WEST													
2002		10 149	114		4000	10000					4,00000				
3001															
4201 4601		M ROBERT BOIVIN 2464 PARK ROW WEST H4B 264													
1001	45033700	2460-58 PARK ROW WEST													
2002	B 183403 17-12-86	10 149	113		4000	10000					4,00000				
3001															
		MICROFICHE 60 H-16													

CODE	COMPTÉ	EMPLACEMENT - NOM, PROFESSION, RÉSIDENCE					CATEGORIE BÂTIMENT	SCOLAIRE		VALEUR EN DOLLARS			MUNICIPAL	REMARQUES	
		DIR. CAD.	CADASTRE	SUBDIVISION	FRONT	PROFONDEUR		SUPERFICIE	TERR. P. C.	TERRAIN	BÂTISSE	TOTAL			
4201 4601 4400	45033700	M LLEWELLYN A ROACH, BANQUIER 2460 PARK ROW WEST H4B 2G9 <i>Correspondance anglaise # 12/7/76</i>					1								
1001	45033800	2456-54 PARK ROW O					(14)								
2002		10 149	112		4000	10000									
3001							2B	1	2B1	27900	43300	91200	T R 1		
4201 4601		MME JOHANNA NOVOROL-DUPONT 2442 PARK ROW O H4B 2G9					2								
1001	45033900	2450-46 PARK ROW O					(14)								
2002		10 149	111		4000	10000									
3001							2B	1	2B1	27900	85100	113000	T R 1		
4214 4614 4215 4615		MR MODESTO IORIO, OPERATOR 2450 PARK ROW WEST H4B 2G9 MRS MODESTO IORIO (ANGELA BENEVENTO) 2450 PARK ROW WEST H4B 2G9					2A 2A								
1001	45034000	2442-40 PARK ROW WEST					(14)								
2002		10 149	110		4000	10000									
3001							2B	1	2B1	27900	77600	105500	T R 1		
4201 4601		MME ALFRED NOVOROL (SIMONNE RATTE) 2440 PARK ROW O H4B 2G9					2B								
1001	45034100	2436-38 PARK ROW O					(14)								
2002		10 149	109		4000	10000									
3001							2B	1	2B1	27900	102900	130800	T R 1		
4201 4601		MME GIOVANNI JORIO (MARIA ROSA MARCHETTO) 2438 PARK ROW WEST H4B 2G9					2B								
1001	45034200	2430-28 PARK ROW WEST					(14)								
2002		10 149	108		4000	10000									
3001							2B	1	2B1	27900	30600	58500	T R 1		

45033700

Mrs Paul Philion

4601 4883 West Hill

Mrs Kathryn Smith

4602 4883 West Hill

Mrs Michael Mc Garity

4603 2336 Wilson HVA 2T3

Mrs Janice Anderson

4604 2336 Wilson HVA 2T3

NAME	AGE
RESIDENCE	
DATE	

CODE	COMPTÉ	EMPLACEMENT - NOM, PROFESSION, RÉSIDENCE						CATEGORIE BÂTIMENT	SCOLAIRE		VALEUR EN DOLLARS			MUNICIPAL	REMARQUES
		DIV. CAD.	CADASTRE	SUBDIVISION	FRONT	PROFONDEUR	SURFACE		TERR. P. C.	TERRAIN	BÂTIMENT	TOTAL			
4204 4604	45034200	MME PIERRE LAVERY (MIREILLE LEROUX) 2428 PARK ROW WEST H4B 2G4					SF								
1001	45034300	2426-24 PARK ROW WEST						(14)							
2002		10 149 107		4000	10000	4,00000									
3001								2B	1 2B1	27900	55700	83600	T R 1		
4201 4601		M LUC TARDIF 2424 PARK ROW H4B 2G4					IF								
4202 4603		MME MARIE GENDREAU-COMTE M GILLES GENDREAU 4830 ROSLYN H3W 2L2					ZF IF								
4204		MME CLAIRE LALANDE-GENDREAU					ZF								
1001	45034400	2418-16 PARK ROW WEST						(14)							
2002		10 149 106		4000	10000	4,00000									
3001								2B	1 2B1	27900	60000	87900	T R 1		
4201 4601		M JACQUES BLANCHARD 2418 PARK ROW O H4B 2G4					I								
4202 4603		MRS ALISON NEALE-BLANCHARD MR COLM MCNAMEE					ZA IA								
4204		MME HELENE NETU-MCNAMEE					ZF								
1001	45034500	2412-10 PARK ROW WEST						(14)							
2002		10 149 105		4000	10000	4,00000									
3001								2B	1 2B1	27900	60000	87900	T R 1		
4204 4604		M GIOVANNI PARRAVANO, MECANICIEN 6809 EMERSON H4B 1J5					IF								
1001	45034600	2398-96 PARK ROW WEST						(14)							
2002		10 149 P104		3150	10000	3,15000									
3001								2B	1 2B1	21900	47600	69500	T R 1		
4204 4604		MRS NICOLA MONGELLI (TERESINA ALFONSO), 2398 PARK ROW WEST H4B 2G4					MA								
1001	45034700	2394-92 PARK ROW WEST						(14)							
2002		10 149 P103		2040	10000	2,04000									
		MICROFICHE 60 J-16													

45 034500

MICRETCHE 02 1-11 111

4201 N. EFRANT GIVON

4401 4571 COOLBROOK H3X 0K7

10 100 1100 3000 10000 100000

CERT.	EXP.	113
10	11	12

4401 4571 COOLBROOK H3X 0K7

4401 4571 COOLBROOK H3X 0K7

10 100 1100 3000 10000 100000

10 100 1100 3000 10000 100000

1001 4500000 1000-00 0000 000 0000

4401 4571 COOLBROOK H3X 0K7

4401 4571 COOLBROOK H3X 0K7

10 100 1100 3000 10000 100000

10 100 1100 3000 10000 100000

1001 4500000 1015-10 0000 000 0000

4401 4571 COOLBROOK H3X 0K7

4401 4571 COOLBROOK H3X 0K7

30

1

4401 4571 COOLBROOK H3X 0K7

4401 4571 COOLBROOK H3X 0K7

10

1

4401 4571 COOLBROOK H3X 0K7

4401 4571 COOLBROOK H3X 0K7

30

1

4401 4571 COOLBROOK H3X 0K7

4401 4571 COOLBROOK H3X 0K7

1

1

10 100 1100 3000 10000 100000

10 100 1100 3000 10000 100000

1001 4500000 1015-10 0000 000 0000

4401 4571 COOLBROOK H3X 0K7

4401 4571 COOLBROOK H3X 0K7

30

1

4401 4571 COOLBROOK H3X 0K7

4401 4571 COOLBROOK H3X 0K7

10

1

4401 4571 COOLBROOK H3X 0K7

4401 4571 COOLBROOK H3X 0K7

30

1

4401 4571 COOLBROOK H3X 0K7

4401 4571 COOLBROOK H3X 0K7

10

1

10 100 1100 3000 10000 100000

10 100 1100 3000 10000 100000

1001 4500000 1000-00 0000 000 0000

4401 4571 COOLBROOK H3X 0K7

4401 4571 COOLBROOK H3X 0K7

30

1

4401 4571 COOLBROOK H3X 0K7

CODE	COMPTÉ	EMPLACEMENT - NOM, PROFESSION, RESIDENCE						CATEGORIE BÂTIMENT	SCOLAIRE		VALEUR EN DOLLARS			MUNICIPAL	REMARQUES	
		DIV. CAD.	CADASTRE	SUBDIVISION	FRONT	PROFONDEUR	SUPERFICIE		TERR.	TERR.	TERRAIN	BÂTISSE	TOTAL			
2004 2999	45034700	10 149	P104		850	10000	85000 2,89000									
3001								2B	1	2B1	20100	47600	67700	T R 1		
4201 4601		M ALBERT CHAROT 28 BRIDGE ORNSTOWN JOS IKO						1F								
1001	45034800	2388-66 PARK ROW WEST						(14)								
2002 2004 2999		10 149	P103		2040	10000	2,04000 85000 2,89000									
3001		10 149	P102		850	10000		2B	1	2B1	20100	47600	67700	T R 1		
4202 4602		Mlle MARIA B PITACCIATA 4917 CORONATION H49 2E1						7								
1001	45034900	2384-82 PARK ROW WEST						(14)								
2002		10 149	P102		3150	10000	3,15000									
3001								2B	1	2B1	21900	47600	69500	T R 1		
4204 4604		MR HENRIK LANGER, PAINTER 2382 PARK ROW W H48 2G9						1A								
1001	45035000	2376-74 PARK ROW WEST						(14)								
2002	A-174638 19-8-86	10 149	101		4000	10000	4,00000				21900	65300	93200			
3001								2B	1	2B1	37500	76100	184800	T R 1		
4209 4604		MR GEORGES J AZZARIA, MERCHANT 2376 PARK ROW W H48 2G9						1A								
1001	45035100	2368-66 PARK ROW WEST						(14)								
2002		10 149	100		4000	10000	4,00000									
3001								2B	1	2B1	27900	71000	98900	T R 1		
4204 4604		M D GIROLAMO, JOURNALIER 2366 PARK ROW WEST H48 2G9						1F								
1001	45035200	2356-54 PARK ROW WEST						(14)								
2002		10 149	99		4000	10000	4,00000									
		MICROFICHE 60 K-16														

CERT.	OFF.	403
19-9-86	1-1-86	10

4503 4800

MIC OLICRE NO R-17

IPX1

4201 St Gabriel Jorio  
4601 2438 Park Row West H4B 2G4

4402 1666 Avenue Vaquerie

CERT.	EFF.	313
03-4-1955		

4503500

8A11

4201 MRS BEATRICE Y SHAMMAS  
4601 2376 Park Row Est H4B 2G4

6100 (25-10-46) #5797

CERT.	EFF.	403
2-10-2/19-2-80		

4500 3399 6484  
4500 N D 61807 PWO 200647115

IL T

3 101

NO T 301

3100 3100 3100 2 5 1

4500 10 100 100

4500 10000 10000

1001 4500100 3398-99 6484 804 804

(10)

4500 3399 6484 804 804 804

4500 3399 6484 804 804 804

IV T

4500 10 100 100

4500 10000 10000

1001 4500100 3398-99 6484 804 804

(10)

4500 3399 6484 804 804 804

4500 3399 6484 804 804 804

IV T

4500 10 100 100

4500 10000 10000

1001 4500100 3398-99 6484 804 804

(10)

4500 3399 6484 804 804 804

4500 3399 6484 804 804 804

IV T

4500 10 100 100

4500 10000 10000

1001 4500100 3398-99 6484 804 804

(10)

4500 3399 6484 804 804 804

4500 3399 6484 804 804 804

IV T

4500 10 100 100

4500 10000 10000

1001 4500100 3398-99 6484 804 804

(10)

4500 3399 6484 804 804 804

4500 3399 6484 804 804 804

IV T

4500 10 100 100

4500 10000 10000

1001 4500100 3398-99 6484 804 804

(10)



CODE	COMPTÉ	EMPLACEMENT - NOM PROFESSION RÉSIDENCE					CATEGORIE BÂTIMENT	SCOLAIRE		VALEUR EN DOLLARS			MUNICIPAL *	REMARQUES		
		DIV. CAD.	CADASTRE	SUBDIVISION	FRONT	PROFONDEUR		SUPERFICIE	TERRAIN	BÂTISSE	TOTAL					
3001	45035200															
4201		M WILLIAM COOK 600 Elisabeth St; Port Colborne Ont. L3K 5W3														
4601		<del>2354 PARK ROB O N4B 2G4 (F1222 5728 4269 86)</del>														
6400		Correspondance anglaise F.F. 2-10-86 4														
1001	45035300	2350-52 PARK ROB WEST					(14)									
2002		10	149	98		4000	10000									
3001																
4201		M GERARD PEDROS														
4601		2350 PARK ROB O N4B 2G4														
7001		BL DE MAISONNEUVE O														
7002		VOIES DU C P R														
7003		DEBUT DE MARIETTE AV														
7004		VOIES DU C P R														
7005		BL DE MAISONNEUVE O														
1001	45035800	2355 AVE MARIETTE					(14)									
2002		10	149	P73		2070	IRR				3,72600					
2002						6210	9000									
2004		10	149	74		4000	9000				3,60000					
2006		10	149	75		4000	9000				3,60000					
2999											10,92600					
3001																
4201		1862-7158 QUEBEC INC														
4601		<del>85 ST CHARLES OUEST #103 LONGUEUIL J4M 3W2</del>														
		1160 St-Laurent #200 Rouxveuil J4K 1E3														
		F1222 (20-2-86) V3 5116														
1001	45036000	2365-67 AV MARIETTE					(14)									
2002		10	149	76		4000	9000				3,60000					
3001																
4201		M ANTONIO ZARPAGNA														
4601		2367 AV MARIETTE N4B 2E7														
1001	45036100	2371-73 AVE MARIETTE					(14)									
2002		10	149	77		4000	9000				3,60000					
3001																
4201		M SERGE LAMOUREUX														
4601		2373 AV MARIETTE N4B 2E7														
		MICROFICHE 80 L-16														

45035800

WILSON, T. T.

1F12

4201 M. Jacques Montpetit 80/135%

4601 5622 Plantagenet Outremont HST 152

2F12

4202 Mlle Claire Duke 55/135%

1F12

4203 M. Guy Gauthier 10/135%

ANNULÉ

CERT.	EFF.	394	CERT.	EFF.	391
3/1/86	19/6/86	12	3/1/86	13/4/86	391

45035800

1F12

M. Jacques Montpetit 80/135%

M. 5622 Plantagenet Outremont HST 152

2F12

Mlle Claire Duke 55/135%

M. 5622 Plantagenet Outremont HST 152

CERT.	EFF.	394
3/1/87	2/11/87	391

CODE	COMpte	EMPLACEMENT - NOM, PROFESSION, RÉSIDENCE					CATEGORIE BÂTIMENT	SCOLAIRE		VALEUR EN DOLLARS			MUNICIPAL	REMARQUES	
		DIV. CAD. CADASTRE	SUBDIVISION	FRONT	PROFONDEUR	SUPERFICIE		TERR. F. C.	TERRAIN	BÂTISSE	TOTAL				
4202	45036100	Mlle FRANCINE PAQUET					3F								
1001	45036200	2377-79 AVE MARIETTE					(14)								
2002	A-165670 0705B.	10 149	78	4000	9000	3,60000									
3001							2B	1 281	23200	91800	65000	T R 1			
4204 4604		MR ALEXANDER WASTIE, ACCOUNTANT 2377 AV MARIETTE H9B 2E7					1A								
		VERSO													
1001	45036300	2381-83 AVE MARIETTE					(14)								
2002		10 149	79	4000	9000	3,60000									
3001							2B	1 281	23200	91800	65000	T R 1			
4204 4604		M GIAMBATTISTA DI TOMASO 1/2, JARDINIER 2383 MARIETTE AVE H9B 2E7					1F								
4207 4210		Mlle MARIA GIUSEPPA DI TOMASO 1/4 M FRANCESCO DI TOMASO 1/4					3F 1F								
1001	45036400	2389-91 AVE MARIETTE					(14)								
2002		10 149	80	4000	9000	3,60000									
3001							2B	1 281	23200	90000	63200	T R 1			
4204 4604		MME JOSEPH M MELOCHE (MARIE M R L MILLIER) 2389 MARIETTE H9B 2E7					5F								
1001	45036500	2393-95 AVE MARIETTE					(14)								
2002		10 149	81	4000	9000	3,60000									
3001							2B	1 281	23200	90000	63200	T R 1			
4212 4612		M PASQUALE PINGITORE 2395 AV MARIETTE H9B 2E7					1F								
1001	45036600	2405-07 AVE MARIETTE					(14)								
2002		10 149	82	4000	9000	3,60000									
3001							2B	1 281	23200	81000	104200	T R 1			
4207 4607		MRS LUIGI CARDELLA (VIRGINIA GURINI) 7435 SHERBROOKE # 409 H9B 1S2					3A								
		MICROFICHE 60 H-16													

45026800

MONTREAL, QUEBEC

1911

4201 Mr. Richard Krump

4601 4516 av. Coelbrooks Max 2K4

1911

4202 Mr. Paul Poirier

CENT.	EFF.	388
1911	1950	AM

4201 MONTREAL, QUEBEC

4201 MONTREAL, QUEBEC

4201 MONTREAL, QUEBEC

4201 MONTREAL, QUEBEC

4201 MONTREAL, QUEBEC

4201 MONTREAL, QUEBEC

4201 MONTREAL, QUEBEC

4201 MONTREAL, QUEBEC

4201 MONTREAL, QUEBEC

4201 MONTREAL, QUEBEC

4201 MONTREAL, QUEBEC

4201 MONTREAL, QUEBEC

4201 MONTREAL, QUEBEC

4201 MONTREAL, QUEBEC

4201 MONTREAL, QUEBEC

1911

MONTREAL, QUEBEC

RELEVÉ D'ÉVALUATION

COTE	COMPTÉ	EMPLACEMENT - NOM, PROFESSION, RÉSIDENCE						CATEGORIE D'IMMEUBLE	SCOLAIRE		VALEUR EN DOLLARS			REMARQUES
		D. 2 540	D. 2 540	D. 2 540	D. 2 540	D. 2 540	D. 2 540		TERR	TERRAIN	BATISSE	TOTAL		
1001	45036700	2415-17 AVE MARIETTE						(14)						
2002		10 149	83	4000	9000	3,60000								
3001							28	1 281	23200	32300	55500	T R 1		
4211		MR VICTOR YASUKAZU KURABARA, ACCOUNTANT 2415 AV MARIETTE H98 2E7						1A						
4611														
1001	45036800	2425 27 AV MARIETTE						(14)						
2002		10 149	84	4000	9000	3,60000								
3001							28	1 281	23200	43900	67100	T R 1		
4205		M JOSEPH ADRIEN ROGER HEBERT, COURTIER ASSURANCE 29 CAMPBELL MONTREAL OUEST H4X 2V2						1F						
4605														
1001	45036900	2429-31 AVE MARIETTE						(14)						
2002		10 149	85	4000	9000	3,60000								
3001							28	1 281	23200	45300	68500	T R 1		
4205		M JOSEPH ADRIEN ROGER HEBERT, COURTIER ASSURANCE 29 CAMPBELL MONTREAL OUEST H4X 2V2						1F						
4605														
1001	45037000	2439-41 AVE MARIETTE						(14)						
2002		10 149	86	4000	9000	3,60000								
3001							28	1 281	23200	33200	56400	T R 1		
4204		MR JOHN D GOUVEIA, LAB SUPERVISOR P O BOX 5773 FORT MC MURRAY ALBERTA T9H 4V9						1A						
4604														
1001	45037100	2447-49 AVE MARIETTE						(14)						
2002		10 149	87	4000	9000	3,60000								
2004		10 149	88	030	9000	2300								
2999						3,62300								
3001							28	1 281	23400	39600	63200	T R 1		
4204		MRS ANTONIO VINCELLI (NICHELINE ALPHONSO) 2447 MARIETTE H98 2E7						1A						
4604														
1001	45037200	2451-53 AVE MARIETTE						(14)						

VERSO

45037000

MICROFILM NO W-19 1951

4201 Mr Karl Blatten

4601 3470 Simpson H36 253

2441 4441 4441 H4B 2E7 (6.10022H5549 46.141210)

386  
2/1/80 2/1/80

MICROFILM NO W-19 1951

4201 Mr Karl Blatten

4601 3470 Simpson H36 253

2441 4441 4441 H4B 2E7 (6.10022H5549 46.141210)

MICROFILM NO W-19 1951

4201 Mr Karl Blatten

4601 3470 Simpson H36 253

2441 4441 4441 H4B 2E7 (6.10022H5549 46.141210)

MICROFILM NO W-19 1951

4201 Mr Karl Blatten

4601 3470 Simpson H36 253

2441 4441 4441 H4B 2E7 (6.10022H5549 46.141210)

CODE	COMPTÉ	EMPLACEMENT - NOM, PROFESSION, RÉSIDENCE						CATEGORIE BÂTIMENT	SCOLAIRE		VALEUR EN DOLLARS			MUNICIPAL *	REMARQUES	
		DIV. CAD.	CADASTRE	SUBDIVISION	FRONT	PROFONDEUR	SUPERFICIE		TERR. P. C.	TERRAIN	BÂTISSE	TOTAL				
2002 2002	45037200	10 149	P88		950 3900	9000	3,57900									
3001								28	1	281	22900	41800	64700	T R I		
4204 4604		M J A ROGER NEBERT, AGENT 29 CAMPBELL MONTREAL OUEST H4X 2V2						IF	2							
1001	45037300	2459-61 AVE MARIETTE						(14)								
2002		10 149	89		4000	9000	3,60000									
3001								28	1	281	23200	46500	69700	T R I		
4204 4604		MR RALPH LOVELLO, PRINTER 2459 AV MARIETTE H4B 2E7						1A	2							
1001	45037400	2469-71 AVE MARIETTE						(14)								
2002		10 149	90		4000	9000	3,60000									
3001								28	1	281	23200	43200	66400	T R I		
4211 4611		MR ARCHIBALD CHASE, MACHINIST 2469 MARIETTE AV H4B 2E7						1A	1							
1001	45037500	2473-75 AVE MARIETTE						(14)								
2002		10 149	91		4000	9000	3,60000									
3001								28	1	281	23200	43200	66400	T R I		
4201 4601		MR KENNYN SMART 2475 MARIETTE H4B 2E7						1A	2							
4202 4602		MME CHANTAL LAROCHE 2475 MARIETTE H4B 2E7						3F	1							
1001	45037600	2483-85 AVE MARIETTE						(14)								
2002		10 149	92		4000	9000	3,60000									
3001								28	1	281	23200	34500	57700	T R I		
4204 4604		MR JOHN TALBOT, CONTRACTOR 2483 AV MARIETTE H4B 2E7						1A	2							
7001 7002 7003		2495 AVE MARIETTE VOIR 6070 SHERBROOKE WEST SHERBROOKE WEST MONKLAND AVE														

CODE	COMPTE	EMPLACEMENT - NOM, PROFESSION, RÉSIDENCE						CATEGORIE BÂTIMENT	SCOLAIRE		VALEUR EN DOLLARS			MUNICIPAL	REMARQUES
		DIV. CAD.	CADASTRE	SUBDIVISION	FRONT	PROFONDEUR	SUPERFICIE		TERR.	P.C.	TERRAIN	BÂTISSE	TOTAL		
1001	45037700	4319 AV MARIETTE						(15)							
2002		10 149	P201		3420	4200	1,91100								
2002					3470										
2004		10 149	P202		3470	450	34000								
2004						1090									
2006		10 149	P200		3310	4200	1,42800								
2006					3420										
2999							3,21200								
3001								2A	1 2B1	20300	64700	85000	T R I		
4211		MR MIKLOS MATAY, CONTRACTOR						1A							
4611		4319 AV MARIETTE N4B 261													
1001	45037800	4325 AVE MARIETTE						(15)							
2002		10 149	203		4000	12600	5,03000								
2002						12560									
3001								2A	1 2B1	27300	75400	102700	T R I		
4201		MR JOHN ROSS GILMOUR						1A							
5701		<i>La Banque d'Immobilier P.B.K.</i> <del>ATT CIE TRUST ROYAL IMMOBILIER</del>													
5702		<del>C.P. 1010 SUCC B MONTREAL H3B 3L5</del> <i>C.P. 488, Station H, MTL H3G 2L5 (K1222/5837) 21/1/2</i>													
1001	45037900	4333 AVE MARIETTE						(15)							
2002		10 149	204		4000	12560	5,01000								
2002						12500									
2004		10 149	205		4000	12500	4,99000								
2004						12460									
2999							10,00000								
3001								2A	1 2B1	41100	92800	133900	T R I		
4202		MR ANTONIO MALO						1A							
4602		4333 MARIETTE N4B 261													
1001	45038100	4353 AVE MARIETTE						(15)							
2002		10 149	206		4000	12480	4,96600								
2002						12310									
3001								2A	1 2B1	27300	83700	111000	T R I		
4201		MR KENNETH KULIN						1A							
4601		4353 AV MARIETTE N4B 261													
1001	45038200	4355 AVE MARIETTE						(15)							
		MICROFICHE 60 P-16													



CODE	COMPTÉ	EMPLACEMENT - NOM PROFESSION RESIDENCE					CATEGORIE BÂTIMENT	SCOLAIRE		VALEUR EN DOLLARS			MUNICIPAL	REMARQUES
		DE L'AVANT	QUARTIER	SUBDIVISION	FRONT	PROFONDEUR		SUPERFICIE	TERR. P. C.	TERRAIN	BÂTISSE	TOTAL		
2002	45038200	10 199	207		4000	12310	4,94000							
2502	A-174132					12520								
3001	359 Bk.													
4204														
4604														
4211														
4611														
1001	45038300	4361 AVE MARIETTE												
2002		10 199	208		4000	12350	4,91000							
2002						12250								
3001														
4213														
4613														
4214														
4614														
1001	45038400	4375 AVE MARIETTE												
2002		10 199	209		4000	12250	4,86000							
2002						12180								
3001														
4201														
4601														
1001	45038500	4377 AVE MARIETTE												
2002		10 199	210		4000	12180	4,85300							
2002						12100								
3001														
4201														
4601														
4202														
1001	45038600	4385 AVE MARIETTE												
2002		10 199	211		4000	12100	4,82600							
2002						12130								
3001														

45038400

45038200

4201 Mme Dominique Lavette - Setlakwe  
4601 4375 av. Marlette H4B 2G14201 MME SUSAN COULTER  
4601 4355 AV. MARLETTE H4B 2G3

4202 M. Paul John Setlakwe

CEM.	EFF.
13/10/85	3-10-85
	361

CURT.	EFF.	402
12/10/85	25/10/85	AT

4201 MME DOMINIQUE LAVETTE (MARIÉE)

4201 MME DOMINIQUE LAVETTE (MARIÉE)  
4601 4375 AV. MARLETTE H4B 2G1  
4202 M. Paul John Setlakwe4201 MME DOMINIQUE LAVETTE (MARIÉE)  
4601 4375 AV. MARLETTE H4B 2G14201 MME DOMINIQUE LAVETTE (MARIÉE)  
4601 4375 AV. MARLETTE H4B 2G1  
4202 M. Paul John Setlakwe4201 MME DOMINIQUE LAVETTE (MARIÉE)  
4601 4375 AV. MARLETTE H4B 2G1  
4202 M. Paul John Setlakwe4201 MME DOMINIQUE LAVETTE (MARIÉE)  
4601 4375 AV. MARLETTE H4B 2G1

1005

MONTREAL

CODE	COMPTÉ	EMPLACEMENT - NOM, PROFESSION, RÉSIDENCE						CATEGORIE BÂTIMENT	SCOLAIRE		VALEUR EN DOLLARS			MUNICIPAL	REMARQUES
		DIV. CAD.	CADASTRE	SUBDIVISION	FRONT	PROFONDEUR	SUPERFICIE		TERR.	F. C.	TERRAIN	BÂTISSÉ	TOTAL		
4201 4601 4202 4602	45038600	M MICHEL AUBREE 4385 MARIETTE H98 261 MME MICHEL AUBREE (ANNE MARIE VAN DE MAELE) 4385 MARIETTE H98 261					1F								
1001 2002 2002 3001	45036700	4395 AVE MARIETTE  10 199 212 9000 12030 4,77400 11930					(15)								
4203 4603 4204 4604		MR RICHARD MASON 4395 MARIETTE H98 261 MME RICHARD MASON (LUCIE BONDoux) 4395 MARIETTE H98 261					1A 2F								
1001 2002 2002 3001	45038800 A 157172 06-01-86	4405 AVE MARIETTE  10 199 213 9000 11930 4,76600 11810					(15)								
4201 4601		MR ISAAC HAUSMANN 4405 AV MARIETTE H98 261					1A								
1001 2002 2002 3001	45038900	4415 AV MARIETTE  10 199 214 9000 11810 4,74000 11820					(15)								
4201 4601		MRS JOHN NEWMAN (KATHRYN KEYES) 4415 AV MARIETTE H98 261					5A								
1001 2002 2002 3001	45039000	4425 AVE MARIETTE  10 199 215 9000 11820 4,71000 11750					(15)								
4201 4601		MRS WALERIAN SKOPCZYNSKI (URSULA WANDONICZ) 4425 MARIETTE AV H98 261					5A								
1001	45039100	4435 AV MARIETTE					(15)								

4303 2400

REC-CLIQUE 20 C-73

1481

4101 14 Mark Hamman

4601 4305 Manette H4B 20

CARR.	SER.	373
11-2-90	61-90	

REC-CLIQUE 20 C-73

REC-CLIQUE 20 C-73

REC-CLIQUE 20 C-73

REC-CLIQUE 20 C-73

REC-CLIQUE 20 C-73

REC-CLIQUE 20 C-73

REC-CLIQUE 20 C-73

REC-CLIQUE 20 C-73

REC-CLIQUE 20 C-73

REC-CLIQUE 20 C-73

REC-CLIQUE 20 C-73

REC-CLIQUE 20 C-73

REC-CLIQUE 20 C-73

REC-CLIQUE 20 C-73

REC-CLIQUE 20 C-73

ÉVALUATION

CODE	COTE	EMPLACEMENT - NOM PROFESSION, RÉSIDENCE						CATEGORIE BÂTIMENT	SCOLAIRE		VALEUR EN DOLLARS			MUNICIPAL	REMARQUES
		DIV. CAD.	CADASTRE	SUBDIVISION	FRONT	PROFONDEUR	SUPERFICIE		TERR.	P.C.	TERRAIN	BÂTISSE	TOTAL		
2002 2002	45039100	10 149	216		4000	11750 11680	4,68000								
3001								2A	1 281	23700	71600	95300	T R I		
4204 4604		MR CHARLES THOMAS PALAISY, SUPERVISOR 4435 AV MARIETTE H9B 261						1A							
7001 7002		AVE TERREBONNE 4455 AV MARIETTE VOIR 6070 DE TERREBONNE													
1001	45039110	4501 AVE MARIETTE						(15)							
2002	A179600 31-10-86	10 149	603		2800	7710	2,17900								
3001								2A	1 281	13700	62600	76300	T R I		
4201 4601		MME DENISE ROBITAILLE-ROBERT 4501 AV MARIETTE H9B 263						2F							
		VERS0													
1001	45039130	4505 AVE MARIETTE						(15)							
2002		10 149	602		2800	7710	2,17900								
3001								2A	1 281	13700	63800	77500	T R I		
4201 4601		MR JOHN GI CHO 4505 AV MARIETTE H9B 263						1A							
1001	45039150	4515 AVE MARIETTE						(15)							
2002		10 149	601		2700	7710	2,10100								
3001								2A	1 281	13100	62900	76000	T R I		
4204 4604		MR JOHN J GRIFFIN, REPAIRMAN 4515 MARIETTE H9B 263						1A							
1001	45039170	4517 AVE MARIETTE						(15)							
2002		10 149	600		2900	7710	2,25700								
3001								2A	1 281	14300	62200	76500	T R I		
4202 4602 4203 4603		MR HELTON PACHAKE 4517 AV MARIETTE H9B 263 MRS HELTON PACHAKE (DALAL STAGE) 4517 AV MARIETTE H9B 263						1A 5A							
1001	45039190	4525 MARIETTE						(15)							
		MICROFICHE 60 D-17													

45039110

MONTREAL 1931

4201 Mr PICK PRIMIANO

4401 4501 MARIETTE HUB 263

4401 Mrs CONNIE HOLINO 2911

4401 4501 MARIETTE HUB 263

4401 4501 MARIETTE HUB 263

4401 4501 MARIETTE HUB 263

4401 4501 MARIETTE HUB 263

4401 4501 MARIETTE HUB 263

4401 4501 MARIETTE HUB 263

4401 4501 MARIETTE HUB 263

4401 4501 MARIETTE HUB 263

4401 4501 MARIETTE HUB 263

4401 4501 MARIETTE HUB 263

4401 4501 MARIETTE HUB 263

4401 4501 MARIETTE HUB 263

4401 4501 MARIETTE HUB 263

4401 4501 MARIETTE HUB 263

4401 4501 MARIETTE HUB 263

4401 4501 MARIETTE HUB 263

4401 4501 MARIETTE HUB 263

4401 4501 MARIETTE HUB 263

4401 4501 MARIETTE HUB 263

4401 4501 MARIETTE HUB 263

4401 4501 MARIETTE HUB 263

4401 4501 MARIETTE HUB 263

4401 4501 MARIETTE HUB 263

4401 4501 MARIETTE HUB 263

4401 4501 MARIETTE HUB 263

1931 MONTREAL

CODE	COMPTE	EMPLACEMENT - NOM, PROFESSION, RÉSIDENCE						CATEGORIE BÂTIMENT	SCOLAIRE		VALEUR EN DOLLARS			MUNICIPAL	REMARQUES	
		DIV. CAD.	CADASTRE	SUBDIVISION	FRONT	PROFONDEUR	SUPERFICIE		FERR	P.I.C.	TERRAIN	BÂTISSE	TOTAL			
2002	45039190	10	149	287	4000	11575	4,62700									
2002						11558										
3001								2A	1	281	27900	43500	70500	Y	R 1	
4201		M ROBERT MILLAR														
4601		4525 MARIETTE H98 263														
6530		OCCUPATION PROPRIÉTÉ DU B E P G M														
1001	45039200	4575 MARIETTE														
2002		10	149	294	4000	11484	4,59300									
2002						11475										
2004		10	151	302	4000	11500	4,60000									
2006		10	151	300	4000	11500	4,60000									
2008		10	151	299	4000	11500	4,60000									
2010		10	149	295	4000	11475	4,58800									
2010						11467										
2012		10	151	305	4000	11500	4,60000									
2014		10	151	304	4000	11500	4,60000									
2016		10	151	303	4000	11500	4,60000									
2020		10	149	288	4000	11517	4,62000									
2020						11542										
2022		10	149	289	4000	11542	4,61500									
2022						11533										
2024		10	149	290	4000	11533	4,61300									
2024						11525										
2026		10	149	291	4000	11525	4,60800									
2026						11558										
2026		10	149	292	4000	11542	4,60300									
2028						11500										
2030		10	149	293	4000	11500	4,59800									
2030						11484										
2032		10	149	296	4000	11467	4,58300									
2032						11408										
2034		10	149	297	4000	11450	4,57800									
2034						11442										
2036		10	149	298	4000	11442	4,57300									
2036						11425										
2038		10	149	P299	3600	11425	4,35200									
2040		10	151	310	4000	11500	4,60000									
2042		10	151	309	4000	11500	4,60000									
2044		10	151	308	4000	11500	4,60000									
2046		10	151	307	4000	11500	4,60000									
2048		10	151	306	4000	11500	4,60000									
2999							110,12400									
3001								10	2B1	693800	1484000	2177800	E17	204-13		
4204		COMMUNAUTÉ URBAINE DE MONTRÉAL														
4604		2 COMPLEXE DESJARDINS H5B 181														
6530		OCCUPATION <del>01-06-80 AU 30-05-78</del> PROPRIÉTÉ DU BEPGM par COM														
1001	45039300	4675 AVE MARIETTE														
		MICROFICHE 60 E-17														

CERT.	EFF.
15.10.85	1.1.86

CERT.	EFF.	373
17-386	1-1-86	

45039200  
MONTREAL 9AE1

4601 Commission de la police  
grand Hotel, etc  
4601 6000 Fielding H3X 174

DEPT. 11-20  
11-20

COMMUNICATIVE SERVICE DE MONTREAL

5700	10 121	300	11200	11200
5701	10 121	301	11200	11200
5702	10 121	302	11200	11200
5703	10 121	303	11200	11200
5704	10 121	304	11200	11200
5705	10 121	305	11200	11200
5706	10 121	306	11200	11200
5707	10 121	307	11200	11200
5708	10 121	308	11200	11200
5709	10 121	309	11200	11200
5710	10 121	310	11200	11200
5711	10 121	311	11200	11200
5712	10 121	312	11200	11200
5713	10 121	313	11200	11200
5714	10 121	314	11200	11200
5715	10 121	315	11200	11200
5716	10 121	316	11200	11200
5717	10 121	317	11200	11200
5718	10 121	318	11200	11200
5719	10 121	319	11200	11200
5720	10 121	320	11200	11200
5721	10 121	321	11200	11200
5722	10 121	322	11200	11200
5723	10 121	323	11200	11200
5724	10 121	324	11200	11200
5725	10 121	325	11200	11200
5726	10 121	326	11200	11200
5727	10 121	327	11200	11200
5728	10 121	328	11200	11200
5729	10 121	329	11200	11200
5730	10 121	330	11200	11200
5731	10 121	331	11200	11200
5732	10 121	332	11200	11200
5733	10 121	333	11200	11200
5734	10 121	334	11200	11200
5735	10 121	335	11200	11200
5736	10 121	336	11200	11200
5737	10 121	337	11200	11200
5738	10 121	338	11200	11200
5739	10 121	339	11200	11200
5740	10 121	340	11200	11200

COMMUNICATIVE SERVICE DE MONTREAL

COMMUNICATIVE SERVICE DE MONTREAL

COMMUNICATIVE SERVICE DE MONTREAL

COMMUNICATIVE SERVICE DE MONTREAL



CODE	COMPTÉ	EMPLACEMENT - NOM, PROFESSION, RESIDENCE						CATEGORIE BÂTIMENT	SCOLAIRE		VALEUR EN DOLLARS			MUNICIPAL *	REMARQUES	
		DIV. CAD.	CADASTRE	SUBDIVISION	FRONT	PROFONDEUR	SUPERFICIE		TERR. P.C.	TERRAIN	BÂTISSE	TOTAL				
2002	45039300	10 149	300		4000	11430	4,56300									
2002						11400										
2004		10 149	P299		400	5400	21600									
2999							4,77900									
3001								2A	1	2B1	24600	48600	73200	T R I		
4204		MR WILLIAM WONG, MERCHANT 4675 AV MARIETTE H4B 2G3														
4604																
1001	45039450	4605-07 AVE MARIETTE														
2002		10 149	P301		4350	3800	1,65300									
2004		10 149	P302		4350	3800	1,65300									
2999							3,30600									
3001								2B	1	2B1	20600	61000	81600	T R I		
4202		M PIERRE FRANCOIS MAILHOT, AVOCAT 12402 GRENET H2J 2K3														
4602																
7001		SOMERLED AVE														
1001	45039500	4835-37 AVE MARIETTE														
2002		10 149	320		4000	10711	4,31000									
2002						10770										
3001								2B	1	2B1	26000	62200	88200	T R I		
4204		MRS ALLAN LIGNELL FODERINGTON (COLLEA MARGUERITE SPENCER) 4835 MARIETTE AVE H4V 2G2														
4604																
1001	45039600	4845-47 MARIETTE														
2002	A 174918	10 149	321		4000	10711	4,30000									
2002	12-08-86					10790										
3001								2B	1	2B1	26000	67700	93700	T R I		
4202		MME PAUL FALCONE (ANTOINETTA PICCIONI) VERSO 4845 MARIETTE H4V 2G2														
4602																
1001	45039700	4855-57 AVE MARIETTE														
2002		10 149	322		4000	10740	4,29000									
2002						10760										
3001								2B	1	2B1	26000	62200	88200	T R I		

45039600

1A12

4201 MR. PETER MICHETTI

4601 9011 AIALIE, V. LASALLE HBRZAN

3A12

4202 MISS CAROLA MICHETTI

CEMIS	E. 1112	403
20-10-26	12-9-26	2

1820

MISE EN MARCHÉ

CODE	COMPTES	EMPLACEMENT - NOM, PROFESSION, RÉSIDENCE					CATEGORIE BÂTIMENT	SCOLAIRE		VALEUR EN DOLLARS			MUNICIPAL	REMARQUES	
		DIV. CAD.	CADASTRE	SUBDIVISION	FRONT	PROFONDEUR		SUPERFICIE	TERRAIN	BÂTISSE	TOTAL				
4201 4601	45039700	MR PATRICK R BADOUR, EXECUTIVE 4857 AV MARIETTE H4V 262					EA								
1001	45039800	4865-67 AVE MARIETTE					(16)								
2002 2002		10 149	323		4000	10710 10690					4,29600				
3001							28	1	281	26000	65800	91800	T R 1		
4202 4602		MR JULIO A FREITAS, WAITER 4865 MARIETTE H4V 262					EA								
1001	45039900	4875-77 AVE MARIETTE					(16)								
2002 2002	A178492 16-10-86	10 149	324		4000	10690 10690					4,26800				
3001							28	1	281	25700	60400	86100	T R 1		
4204 4604		MR MAX MLETCHKOWITCH, PRESSER 4877 AV MARIETTE H4V 262					EA								
1001	45040000	4879-81 AVE MARIETTE					(16)								
2002 2002	A.165730 07-05-86	10 149	325		4000	10660 10630					4,25600				
3001							28	1	281	25700	62500	88200	T R 1		
4211 4611		MR ISRAEL I LIGHT, EXECUTIVE 4879 MARIETTE H4V 262					EA								
1001	45040100	4885-87 AVE MARIETTE					(16)								
2002 2002 2004 2004 2999		10 149	326		4000	10425 10400 10400 10508					4,33000				
3001							28	1	281	32400	63000	95400	T R 1		
4213 4613		M ANTONIO SABATINO 4885 AV MARIETTE H4V 262					EA								
1001	45040200	4893-95 AVE MARIETTE					(16)								
2002 2002		10 149	P328		1200	10558 10552					1,26700				
		MICROFICHE 40 G-17													

45039900

MICHÉLLE VA MARIÉE HMA 3F 241

4201 ALLE PAULETTE LE POITEVIN  
 4601 5575 R. UGAR (Brossard) JYU 184  
 4871 av Mariette H4V 2G2 F22 (20-1-86)

ANNULÉ

CERT.	EFF.	354	077
1-86	1-86		5084

45040000

MARIÉ VA MARIÉE HMA 3A 11

4801 M. Paul Cuddehuy

4601 4845 Mariette H4V 2G2

4881 F. 222 + 5649 J. 8-9-86

4802 M. Phyllis Ann Measey 2A 11

4804 10 140 352

4805 10 140 352

4806 10 140 352

4807 10 140 352

4808 10 140 352

4809 10 140 352

4810 10 140 352

4811 10 140 352

4812 10 140 352

4813 10 140 352

4814 10 140 352

4815 10 140 352

4816 10 140 352

4817 10 140 352

4818 10 140 352

4819 10 140 352

4820 10 140 352

4821 10 140 352

4822 10 140 352

4823 10 140 352

4824 10 140 352

4825 10 140 352

4826 10 140 352

4827 10 140 352

4828 10 140 352

4829 10 140 352

4830 10 140 352

4831 10 140 352

4832 10 140 352

4833 10 140 352

4834 10 140 352

4835 10 140 352

4836 10 140 352

4837 10 140 352

4838 10 140 352

4839 10 140 352

4840 10 140 352

4841 10 140 352

4842 10 140 352

4843 10 140 352

4844 10 140 352

4845 10 140 352

4846 10 140 352

4847 10 140 352

4848 10 140 352

4849 10 140 352

4850 10 140 352

4851 10 140 352

4852 10 140 352

4853 10 140 352

1089

ALICE LE ROY

CODE	COMPTE	EMPLACEMENT - NOM, PROFESSION, RÉSIDENCE					SUPERFICIE	CATEGORIE BÂTIMENT	SCOLAIRE		VALEUR EN DOLLARS			MUNICIPAL	REMARQUES	
		DIV CAD	CADASTRE	SUBDIVISION	FRONT	PROFONDEUR			TERR	F. C.	TERRAIN	BÂTISSE	TOTAL			
2004 2604 2999	45040200	10 149	P327		3080	10588 10558	3,25600									
3001								28	1	281	27600	44500	72100	T R I		
4201 4601		R BALDATH RAMPERSAD 5065 ORINCE OF SALES AV H4V 2M8						IF								
1001	45040300	4897-59 AV MARIETTE						(16)								
2002 2002 2004 2004 2999		10 149	P328		2800	10552 10533	2,95200									
		10 149	P329		1000	10533 10527	1,05300									
3001								28	1	281	24500	67800	92300	T R I		
4212 4612		RR GIUSEPPE MASELLA, DRIVER 4897 AV MARIETTE H4V 262						1A								
1001	45040400	4905-07 AV MARIETTE						(16)								
2002 2002 2004 2004 2999		10 149	P329		3000	10527 10508	3,15500									
		10 149	P330		750	10508 10500	78800									
3001							3,94300	28	1	281	24000	53200	77200	T R I		
4201 4601 4202		R LLOYD HUGHES 4905 MARIETTE AV H4V 262 MELLE HALIMA MOHAMMED						1F 3F								
1001	45040500	4909-11 AVE MARIETTE						(16)								
2002 2002 2004 2999		10 149	P331		500	10466 10462	52300									
		10 149	P330													
3001							3,93000	28	1	281	24000	53200	77200	T R I		
4202 4602		R ALBINA BATOLUSSI 4825 AV BORDEN #10 H4V 259						1F								
1001	45040600	4917-19 AVE MARIETTE						(16)								
2002 2002	A/168610 10-6-86.	10 149	P332		250	10442 10440	26100									
		MICROFICHE 60 H-17.														

CODE	COMTE	EMPLACEMENT - NOM, PROFESSION, RÉSIDENCE						CATEGORIE BÂTIMENT	SCOLAIRE		VALEUR EN DOLLARS			MUNICIPAL	REMARQUES
		DIV. CAD.	CADASTRE	SUBDIVISION	FRONT	PROFONDEUR	SUPERFICIE		TERR.	P. C.	TERRAIN	BÂTISSE	TOTAL		
2004 2004 2999	45040600	10 149	P331		3500	10462 10442	3,65800 3,91700								
3001								28	1 281	23800	53300	77100	T R I		
4201 4601		MME PAULINE SALVATI 5524 WESTBOURNE AV. COTE ST-LUC H4V 2N1 <b>VERSO</b>													
1001 2002 2002	45040700 A 157374 08-01-85	10 149	P332		3750	10490 10416	3,91000								
3001								28	1 281	23800	53300	77100	T R I		
4201 4601 4202		MISS GILDA CIAMBELLA 2102 KINGSTON AV H4A 2J1 FRANCO CARLINI <b>VERSO</b>													
1001 2002 2002	45040800	10 149	333		4000	10420 10390	4,15600								
3001								28	1 281	25600	56900	82500	T R I		
4201 4601		MRS ROSE SCHACHTER 4935 AV MARIETTE H4V 2G2													
1001 2002 2002	45040900	10 149	334		4000	10375 10350	4,14400								
3001								28	1 281	25600	59000	84600	T R I		
4204 4604		MRS NATHAN FELDMAN (SARAH DISENGOFF) 4995 AV MARIETTE H4V 2G2													
1001 2002 2002	45041000 A 165351 00-05-86 A 17114 03-07-86	10 149	335		4000	10350 10340	4,13400								
3001								28	1 281	25500	57000	82500	T R I		
4204 4604		MR EDWARD A KENNEDY, CLERK 4955 AV MARIETTE H4V 2G2 <b>VERSO</b>													

45040700

MICROFILM

IAVI

4201 Mr. John Lawrence MacLennan  
4601 4954 Maglain HAV 7E7

CERT.	EFF.	373
5/14/86	10/16/86	

45040610

IFIA

4201 Mr. Chas. Hong, Miss  
4601 220 Berkeley St. Lambert, 54P 3E1

CERT.	EFF.	374
5/14/86	10/16/86	11391

45041000

IAVI

4201 Mr. Thomas Mc Carthy  
4601 5210 Prince of Wales HAV 2W1  
4202 Mrs. Bertha Willcott 2AE1

CERT.	EFF.	375
5/14/86	10/16/86	

45041000

IFIA

4201 M. André Kennedy  
4601 828 Marton ave Ottawa Ont. KAB 2P6

3FIA

4202 Mlle Mary Kennedy

ANNULÉ

CERT.	EFF.	376
1/10/86	9/2/86	0101

CODE	COMPTÉ	EMPLACEMENT - NOM, PROFESSION, RÉSIDENCE						CATEGORIE D'ANNÉES	SCOLAIRE		VALEUR EN DOLLARS			MUNICIPAL	REMARQUES
		DIR. CAD.	CADASTRE	SUBDIVISION	FRONT	PROFONDEUR	SUPERFICIE		TERR. P. C.	TERRAIN	BÂTISSE	TOTAL			
1001	45041100	4965-67 AVE MARIETTE						116							
2002		10 149	336		4000	10350									
2002						10300									
3001								28	1	281	25500	59200	84700	T R 1	
4204		M J B PAUL MARTIN, COMPTABLE													
4604		4965 AV MARIETTE N4V 262													
1001	45041200	4975-77 AVE MARIETTE						116							
2002		10 149	337		4000	10300									
2002						10250									
3001								28	1	281	25200	53800	79000	T R 1	
4201		MME YVETTE LAMOUCHE													
4601		4975 AV MARIETTE N4V 262													
7001		FIELDING AVE													
1001	45041230	5105-07 AVE MARIETTE													
1002		6897 FIELDING AVE													
2002		10 149	P410		5300	700									
2004		10 149	P416		5300	3400									
2006		10 149	P417		5300	3400									
2999															
3001								4A	1	281	25000	71900	96900	T S 1	
4201		MR ROBERT BEXLER													
4601		19 MARBON RD MARSTAD N2X 383													
4202		MR LARRY BEXLER													
4602		6819 KORCIK CR CTE ST LUC N4V 263													
1001	45041260	5115-17 AVE MARIETTE													
2002		10 149	P418		4000	700									
2004		10 149	P416		4000	3400									
2006		10 149	P417		4000	3400									
2999															
3001								4A	1	281	18900	48300	67200	T S 1	
4204		MR ROBERT BEXLER, MERCHANT													
4604		5107 AV MARIETTE N4V 263													
4207		MR LARRY BEXLER, MERCHANT													
4607		5115 MARIETTE N4V 263													
1001	45041300	5125-27 AVE MARIETTE						116							
		MICROFICHE: 60 J-17													



CODE	COURS	EMPLACEMENT - NOM, PROFESSION, RESIDENCE						CATEGORIE BÂTIMENT	SCOLAIRE		VALEUR EN DOLLARS			MUNICIPAL	REMARQUES	
		LOT	CADASTRE	SUBDIVISION	FRONT	PROFONDEUR	SUPERFICIE		TERR	P. D.	TERRAIN	BATISSE	TOTAL			
2002	45041300	10	149	419		4,05700	0									
3001								20	1	201	30200	68800	99000	T R 1		
4211		MR MICHELE RICCI, GARDENER 5125 MARIETTE AV H9V 2G3						1A								
4611		MRS MICHELE RICCI (CAROLA BIGOTTO) 5125 MARIETTE AV H9V 2G3						1A								
4212																
4612																
1001	45041400	5135-37 AVE MARIETTE						(16)								
2002		10	149	420	3900	10210	3,98400									
2002						10220										
3001								20	1	201	24900	61600	86400	T R 1		
4204		MRS IRVING MADLER (IDA LAZAROVITCH) 5137 AV MARIETTE H9V 2G3						5A								
4604																
4207		MRS AL SCHWARTZ (LILY LAZAROVITCH) 5135 AV MARIETTE H9V 2G3						5A								
4607																
1001	45041500	5145-47 AVE MARIETTE						(16)								
2002		10	149	421	3900	10220	3,98700									
2002						10230										
3001								20	1	201	24800	61600	86400	T R 1		
4201		MR CHUNG SONG TAN 5147 MARIETTE AV H9V 2G3						1A								
4601																
1001	45041600	5155-57 AVE MARIETTE						(16)								
2002		10	149	422	3900	10230	3,99200									
2002						10240										
3001								20	1	201	24800	66300	91100	T R 1		
4201		MR EGIDIO BORZACCHINI, REPARATEUR 5155 AV MARIETTE H9V 2G3						1A								
4601																
4202		MRS EGIDIO BORZACCHINI (DOMENICA DECASTRIS) 5155 AV MARIETTE H9V 2G3						5A								
4602																
1001	45041700	5165-67 AVE MARIETTE						(16)								
2002		10	149	423	3900	10240	3,99600									
2002						10250										
3001								20	1	201	24800	63500	88300	T R 1		

NO	COTE	EMPLACEMENT - NOM PROFESSION, RESIDENCE					CATEGORIE BÂTIMENT	SCOLAIRE		VALEUR EN DOLLARS			MUNICIPAL	REMARQUES	
		DA	SRP	CADASTRE	SUBDIVISION	FRONT		PROFONDEUR	SUPERFICIE	TERR P	C	TERRAIN			BATISSE
4211 4611	45041700	MRS ARTHUR BRAZINSKIS (MART KORDA) 5165 AV MARIETTE H4V 263					5A								
1001	45041800	5169-71 AVE MARIETTE					(16)								
2002 2602		10	149	426	3900	10250 10260	9,00000								
3001								2B	1	281	24700	65700	90400	T R 1	
4204 4604		MRS MONTEK CUDZINOWSKI (PEARL HINNELFARO) 5169 MARIETTE H4V 263					5A								
1001	45041900	5175-77 AVE MARIETTE					(16)								
2002 2002		10	149	425	4000	10260 10270	9,10600								
3001								2B	1	281	25200	61000	86200	T R 1	
4204 4604		MR PAUL SLANEC, SHOEMAKER 5175 AV MARIETTE H4V 263					5A								
1001	45042000	5183-85 AVE MARIETTE					(16)								
2002 2002		10	149	426	4000	10270 10280	9,11000								
3001								2B	1	281	25200	61000	86200	T R 1	
4204 4604		MRS CHARLES A GOLDBLOOM (RUTH BURSHTYN) 5183 AVE MARIETTE H4V 263					5A								
1001	45042100	5193-95 AVE MARIETTE					(16)								
2002 2002		10	149	427	4000	10280 10290	9,11400								
3001								2B	1	281	25500	61000	86500	T R 1	
4201 4601		Mlle KATARINA KORICANSKA 5193 MARIETTE H4V 263					5A								
														<b>VERSO</b>	
1001	45042200	5197-99 AVE MARIETTE					(16)								
2002 2002		10	149	428	4000	10290 10300	9,11800								
3001								2B	1	281	25500	71900	96900	T R 1	

45042100

MONTREAL 3 FFI

4201 Mlle Katarina Koricanaka  
4601 5193 Mariette HUV 2G3

1 FFI

4202 M. Stembura Jan

10 148 453

MONTREAL 3 FFI

ANNULÉ

CERT.	EFF.	377
19/6/86	19/6/86	

4201 2187 MRS MARIETTE HVA 303  
4601 MRS KATARINA KORICANAKA

REVOC

CERT.	EFF.	407
12/11/86	24/11/86	BT

45042100

1 FFI

4201 M. JAN STEMBURA  
4601 5193 MARIETTE HUV 2G3

3 FFI

4202 Mlle KATARINA STEMBURA

(18)

CERT.	EFF.	407
12/11/86	24/11/86	BT

CODE	COMPTÉ	EMPLACEMENT - NOM, PROFESSION, RESIDENCE						CATEGORIE BÂTIMENT	SCOLAIRE		VALEUR EN DOLLARS			MUNICIPAL *	REMARQUES
		DIV. CAD.	CADASTRE	SUBDIVISION	FRONT	PROFONDEUR	SUPERFICIE		TERR. P. C.	TERRAIN	BÂTISSE	TOTAL			
4201 4601 4202 4602	45042200	MR ANGELO APICELLA, LABOURER 5197 AV MARIETTE H4V 253 MRS ANGELO APICELLA (BAMBINA CIRCELLI) 5197 AV MARIETTE H4V 253						SA							
1001	45042300	5205-07 AVE MARIETTE													
2002 2002		10 149	429		4000	10300 10310					4,12200				
3001								2B	1 281	25500	61000	86500	T R 1		
4204 4604		MRS SAM BLAICHMAN (NANNAH FEIGELMAN) 5205 AV MARIETTE H4V 263						SA							
1001	45042400	5209-11 AVE MARIETTE													
2002 2002		10 149	430		4000	10310 10320					4,12600				
3001								2B	1 281	25500	72000	97500	T R 1		
4211 4611 4212 4612		M GIUSEPPE ANSOVINO, BOULANGER 5209 AV MARIETTE H4V 263 MME GIUSEPPE ANSOVINO (MARIA MUCILLI) 5209 AV MARIETTE H4V 263						SA							
1001	45042500	5217-19 AVE MARIETTE													
2002 2002		10 149	431		4000	10320 10330					4,13000				
3001								2B	1 281	25500	61000	86500	T R 1		
4201 4601		MRS SAM STERN (ROSE HERSHEMFIELD) 5217 AV MARIETTE H4V 263						SA							
1001	45042600	5227-29 AVE MARIETTE													
2002 2002		10 149	432		4000	10330 10340					4,13400				
3001								2B	1 281	25600	60700	86300	T R 1		
4204 4604		MR MAX MARKEL, MERCHANT 5227 AV MARIETTE H4V 263						SA							
1001	45042700	5235-37 AVE MARIETTE													
		MICROFICHE 60 M-17													

CODE	COMPTE	EMPLACEMENT - NOM, PROFESSION, RÉSIDENCE					CATEGORIE BÂTIMENT	SCOLAIRE		VALEUR EN DOLLARS			MUNICIPAL	REMARQUES
		DIV. CAD.	CADASTRE	SUBDIVISION	FRONT	PROFONDEUR		SUPERFICIE	TERR.	P. C.	TERRAIN	BÂTISSE		
2002	45042700	10 149	433		4000	10340	4,13800							
2002						10350								
3001								28	1 281	25600	60700	86300	T R 1	
4201		MR LEOPOLD DRUDIK												
4601		6870 SOMERLED AV HAV 1V1												
4202		MRS LEOPOLD DRUDIK (CHRISTINE WOLFELDER)												
4602		6870 SOMERLED AV HAV 1V1												
1001	45042800	5245-47 AVE MARIETTE												
2002		10 149	434		4000	10350	4,14200							
2002						10360								
3001								28	1 281	25600	60700	86300	T R 1	
4201		M LEOPOLD DRUDIK												
4601		6870 SOMERLED HAV 1V1												
4202		MME LEOPOLD DRUDIK (CHRISTINE WOLFELDER)												
4602		6870 SOMERLED HAV 1V1												
1001	45042900	5255-57 AVE MARIETTE												
2002		10 149	435		4000	10360	4,14600							
2002						10370								
3001								28	1 281	25600	64500	90100	T R 1	
4204		MR JOSEPH POTASHNIK, PHOTOGRAPHER												
4604		5255 AVE MARIETTE HAV 263												
1001	45043000	5261-63 AVE MARIETTE												
2002		10 149	436		4000	10370	4,15000							
2002						10380								
3001								28	1 281	25600	60700	86300	T R 1	
4204		MRS JOHN BAIHEL (ABIGAIL MARCHAND)												
4604		5261 AV MARIETTE HAV 263												
1001	45043100	5271-73 AVE MARIETTE												
2002		10 149	437		4000	10380	4,15400							
2002						10390								
3001								28	1 281	25700	60400	86100	T R 1	

CODE	COMPTÉ	EMPLACEMENT - NOM, PROFESSION, RÉSIDENCE					CATEGORIE SABINET	SCOLAIRE		VALEUR EN DOLLARS			MURÉ SPA	REMARQUES	
		DIV. CAS	CADASTRE	SUBDIVISION	FRONT	PROFONDEUR		SUPERFICIE	TERR P.C.	TERRAIN	BÂTISSE	TOTAL			
4202	45043100	M TEDDY QUINTORO					1								
4602	A-161173	5271 MARIETTE H4V 263													
4203		M FONNY MAILANDUW					1F								
4603	S-384	5271 AV MARIETTE H4V 263													
1001	45043250	5261-83 AVE MARIETTE													
2002		10 149	490-3		3900	3600					1,40900				
2004		10 149	439-3		3900	3900					1,32600				
2006		10 149	436-4		3900	1800					70200				
2999											3,43200				
3001								2B	1 281	21500	64200	87700	T R 1		
4204		MR JACK MORRIS, MERCHANT					1A								
4604		5283 AV MARIETTE H4V 263													
1001	45043350	5289-91 AVE MARIETTE													
2002		10 149	490-2		3900	3600					1,40900				
2004		10 149	439-2		3900	3900					1,32600				
2006		10 149	436-3		3900	1800					70200				
2999											3,43200				
3001								2B	1 281	21500	64200	85700	T R 1		
4201		MR BEATE LYMANIAS					1A								
4601		5289 MARIETTE H4V 263													
1001	45043450	5293-95 AVE MARIETTE													
2002		10 149	436-2		4200	1800					75400				
2004		10 149	440-1		4200	3600					1,51200				
2006		10 149	439-1		4200	3480					1,42800				
2999											3,69400				
3001								2B	1 281	23200	62200	85400	T R 1		
4204		MR GEORGE LEBINSKI, TAXI OWNER					1A								
4604		5293 AV MARIETTE H4V 263													
7001		CHESTER AVE													
7002		CHENIN DE LA COTE ST LUC													
7003		TRAVERSEZ													
7004		CH. DE LA COTE ST LUC													
7005		CHESTER AV.													
1001	45043550	5296-94 AVE MARIETTE													
2002		10 149	P441		4600	3900					1,79400				
2004		10 149	P442		4600	3800					1,71800				
		MICROFICHE 60 0-17													

45043100

ALPHABETIC V  
3 FEB

4201 Jule Marconi Cham-Tuff  
4601 5291 St. Simeon, RLV 203

100	100	0783	W 800	3800	1*10000
100	100		W 800	3800	1*10000
		CERT. EXP.			
		1/1/19	1/1/19	1/1/19	1/1/19
		1/1/19	1/1/19	1/1/19	1/1/19

1002 CHERIE VA\*  
 1003 CHAQUE EN CASH DE PRC  
 1004 SAVOIR-FAIRE  
 1005 CHAQUE DE PRC EN CASH  
 1006 CHERIE VA\*

1007 BILLET VA HYDRIQUE HAA 503  
 1008 LE BILLET VA HYDRIQUE HAA 503

1009	1009	0784-1	W 800	3800	1*10000
1010	1010	0784-1	W 800	3800	1*10000
1011	1011	0784-2	W 800	3800	1*10000

1012 BILLET VA HYDRIQUE HAA 503

1013 BILLET VA HYDRIQUE HAA 503  
 1014 LE BILLET VA HYDRIQUE HAA 503

1015	1015	0784-3	W 800	3800	1*10000
1016	1016	0784-3	W 800	3800	1*10000
1017	1017	0784-3	W 800	3800	1*10000

1018 BILLET VA HYDRIQUE HAA 503

1019 BILLET VA HYDRIQUE HAA 503  
 1020 LE BILLET VA HYDRIQUE HAA 503

1021	1021	0784-4	W 800	3800	1*10000
1022	1022	0784-4	W 800	3800	1*10000
1023	1023	0784-4	W 800	3800	1*10000

1024 BILLET VA HYDRIQUE HAA 503

1025 BILLET VA HYDRIQUE HAA 503  
 1026 LE BILLET VA HYDRIQUE HAA 503  
 1027 BILLET VA HYDRIQUE HAA 503  
 1028 LE BILLET VA HYDRIQUE HAA 503

CODE	COMPTÉ	EMPLACEMENT - NOM, PROFESSION, RÉSIDENCE						CATEGORIE D'IMMEUBLE	SCOLAIRE		VALEUR EN DOLLARS			MUNICIPAL	REMARQUES
		NO. D'APP.	DÉPART.	DIVISION	FRONT	PROFONDEUR	SUPERFICIE		TERR.	P. C.	TERRAIN	BÂTISSE	TOTAL		
2006 2999	45043550	10 149	P443		4600	3800	1,74000 5,29000								
3001								28	1 281	30600	81100	111700	T R 1		
4211 4611		MR NICHELE NUDDO, GARDENER 5294 MARIETTE HWY 269 5294 <i>Correspondance F.F. 22956</i>						1A							
1001	45043650	5292-90 AVE MARIETTE						(16)							
2002 2004 2006 2999		10 149	P442		4021	3800	1,52800								
3001		10 149	P443		4021	3800	1,52800								
2006 2999		10 149	P441		4021	3900	1,56800								
3001							4,62400	28	1 281	26700	61000	87700	T R 1		
4212 4612		MR ZACHARIAS BALNTAS, BARBER 5290 MARIETTE AV HWY 269						1A							
4213 4613		MRS ZACHARIAS BALNTAS (GEORGIA PSIHARIS) 5290 MARIETTE AV HWY 269						2A							
1001	45043750	5286-84 AVE MARIETTE						(16)							
2002 2004 2006 2008 2999	<i>A 169298</i> <i>17-6-86</i>	10 149	P442		3379	3800	1,28400								
3001		10 149	P443		3379	3800	1,28400								
2006 2008 2999		10 149	P441		3379	3900	1,31800								
3001		10 149	P444		182	11500	20900								
3001							4,09500	28	1 281	23700	66900	90600	T R 1		
4209 4609		MRS J MICHAEL ANCEL (EVELYN WEISER) 5286 AV MARIETTE HWY 269						5A							
1001	45046600	5282-80 AVE MARIETTE						(16)							
2002 2004 2999		10 149	P445		234	11500	27100								
3001		10 149	P444		3818	11500	4,34100								
3001							4,66200	28	1 281	27000	60700	87700	T R 1		
4201 4601 4202		M ANTONIO GARZIA 5280 MARIETTE HWY 269 Mlle ANTONIETTA VOLPACCHIA						1 3F							
1001	45046700	5278-74 AVE MARIETTE						(16)							
2002 2004		10 149	P445		3764	11500	4,32900								
3001		10 149	P446		290	11500	33300								
		MICROFICHE 60 P-17													



45043750

1871-1872

1872

1872

4201 Mr Rupert Richards

4601 107 Edouard, Plateau, Jct 486

4202 Mrs Etta Meredith

CERT. EXP. 394  
21/8/80 17/6/81

CODE	COMPTÉ	EMPLACEMENT - NOM, PROFESSION, RÉSIDENCE						CATEGORIE BÂTIMENT	SCOLAIRE		VALEUR EN DOLLARS			MUNICIPAL *	REMARQUES	
		DIV. CAD	CADASTRE	SUBDIVISION	FRONT	PROFONDEUR	SUPERFICIE		TERR P. C.	TERRAIN	BÂTISSE	TOTAL				
2999	45046700						4,66200									
3001								28	1	281	27000	60700	87700	T R I		
4205		MRS JOSEPH CERULLI (IRINA MARINO)														
4605		5274 MARIETTE H4V 264														
1001	45046800	5272-70 AVE MARIETTE														
2002		10 149	P447		305	11500	35100									
2004		10 149	P446		3710	11500	4,26700									
2999							4,61800									
3001								28	1	281	26700	61000	87700	T R I		
4201		MRS PAULINE POLLY LIBERMAN-BELLMAN														
4601		5270 MARIETTE H4V 264														
1001	45046900	5262-60 AV MARIETTE														
2002		10 149	P448		320	11500	36800									
2004		10 149	P447		3695	11500	4,24900									
2999							4,61700									
3001								28	1	281	26700	61600	88300	T R I		
4211		M ROMEO NICHETTI														
4611		5260 MARIETTE AV H4V 264														
4212		MME ROMEO NICHETTI (ANNA PULSINI)														
4612		5260 MARIETTE AV H4V 264														
1001	45047000	5252-50 AV MARIETTE														
2002		10 149	P448		3680	11500	4,23200									
2004		10 149	P449		210	11500	24100									
2999							4,47300									
3001								28	1	281	25800	60300	86100	T R I		
4211		MRS MIKE NITSOGLOU (SAVATOULA FITOPOULOS)														
4611		5250 AV MARIETTE H4V 264														
1001	45047100	5242-40 AVE MARIETTE														
2002		10 149	P450		219	11500	25200									
2004		10 149	P449		3790	11500	4,35900									
2999							4,61100									
3001								28	1	281	26700	65400	92100	T R I		
		MICROFICHE 60 B-18														

CODE	COMPTE	EMPLACEMENT - NOM, PROFESSION, RÉSIDENCE						CATEGORIE BÂTIMENT	SCOLAIRE		VALEUR EN DOLLARS			MUNICIPAL	REMARQUES
		DIV. CAD.	CADASTRE	SUBDIVISION	FRONT	PROFONDEUR	SUPERFICIE		TERR.	P. C.	TERRAIN	BÂTISSE	TOTAL		
4211 4611 4212 4612	45047100	M GIUSEPPE CASARCIA 5240 MARIETTE AV H4V 264 MME GIUSEPPE CASARCIA (PASQUA VITTORI) 5240 MARIETTE AV H4V 264						IF SF							
	1001	45047200	5232-30 AVE MARIETTE					(16)							
2002 2004 2999			10 149 P451 10 149 P450		135 378	11500 11500						15500 4,34600 4,50300			
3001								28	1 281	26000	60200	86200	T R 1		
4201 4601			M ENRICO CURZI 5230 MARIETTE H4V 264					1							
	1001	45047300	5222-20 AVE MARIETTE					(16)							
2002 2004 2999			10 149 P451 10 149 P452		3845 050	11500 11500						4,44500 5700 4,50200			
3001								28	1 281	26000	60200	86200	T R 1		
4201 4601			MR PIETRO CASARCIA 5220 MARIETTE H4V 264					1A							
	1001	45047400	5212-10 AVE MARIETTE					(16)							
2002 3001			10 149 P452		3950	11500						4,54300			
4207 4607			MR MORTIMER FRACKT, ELECTRICIAN 5212 MARIETTE AV H4V 264					1A							
	1001	45047500	5196-94 AVE MARIETTE					(16)							
2002 3001			10 149 P453		3750	11500						4,31300			
4201 4601			M MIKOLAOS PELEKOS 5194 MARIETTE H4V 264					1F							
	1001	45047600	5192-90 AVE MARIETTE					(16)							
2002 2004			10 149 P453 10 149 P454		250 3600	11500 11500						28700 4,14000			
			MICROFICHE 60 C-18												

45047200

MICROMETER

45047100

IFSI

8FZ1

4001 sda Paul Newton

4201 Mme PASQUA VITTORI CASARCIA

4001 5232 Debuty HAV 283

4001 5240 AV. MARIETTE HAV 264

5230 MARIETTE HAV 294 (FIZZA 544) <sup>intended</sup> <sub>SEFI</sub>

4001 5240 AV. MARIETTE HAV 264

4001 sda Amette Land

4001 5240 AV. MARIETTE HAV 264

DEPT.	570
301-66	21-118

DEPT.	407
2/1/16	02/02/16
	(1/1/16)

4001 5232 Debuty HAV 283

4001 5232 Debuty HAV 283

4001 5232 Debuty HAV 283

4001 5232 Debuty HAV 283

4001 5232 Debuty HAV 283

4001 5232 Debuty HAV 283

4001 5232 Debuty HAV 283

4001 5232 Debuty HAV 283

4001 5232 Debuty HAV 283

4001 5232 Debuty HAV 283

4001 5232 Debuty HAV 283

4001 5232 Debuty HAV 283

4001 5232 Debuty HAV 283

4001 5232 Debuty HAV 283

4001 5232 Debuty HAV 283

4001 5232 Debuty HAV 283

4001 5232 Debuty HAV 283

4001 5232 Debuty HAV 283

4001 5232 Debuty HAV 283

4001 5232 Debuty HAV 283

4001 5232 Debuty HAV 283

4001 5232 Debuty HAV 283

4001 5232 Debuty HAV 283

4001 5232 Debuty HAV 283

4001 5232 Debuty HAV 283

4001 5232 Debuty HAV 283

4001 5232 Debuty HAV 283

4001 5232 Debuty HAV 283

4001 5232 Debuty HAV 283

4001 5232 Debuty HAV 283

4001 5232 Debuty HAV 283

4001 5232 Debuty HAV 283

4001 5232 Debuty HAV 283

CODE	COMPTÉ	EMPLACEMENT - NOM, PROFESSION, RESIDENCE						CATEGORIE (BÂTIMENT)	SCOLAIRE		VALEUR EN DOLLARS			MUNICIPAL	REMARQUES	
		DIV. CAD.	CADASTRE	VERGÉE(S)	FRONT	PROFONDEUR	SUPERFICIE		TERR	P. C.	TERRAIN	BÂTISSE	TOTAL			
2999	45047600						4,92700									
3001								28	1	281	25600	60700	86300	T R I		
4204		MRS MOREY LEONARD SIMON (ANNA SINCLAIR)						SA								
4604		5190 AV MARIETTE H4V 264														
4207		MRS MORRIS D VEINISH (BESSIE SIMON)						SA								
4607		5192 AV MARIETTE H4V 264														
1001	45047700	5186-84 AVE MARIETTE						(16)								
2002		10 149	P454		400	11500	46000									
2009		10 149	P455		3450	11500	3,96800									
2999							4,42800									
3001								28	1	281	25600	60700	86300	T R I		
4204		MRS HENRY MAYNE (DORIS HINKIN)						SA								
4604		5184 AV MARIETTE H4V 264														
1001	45047800	5182-80 AVE MARIETTE						(16)								
2002		10 149	P455		550	11500	63200									
2009		10 149	P456		4000	11500	4,60000									
2999							5,23200									
3001								28	1	281	30300	62000	92300	T R I		
4201		MR ANTONIO SCAPPATICCI, LABORER						SA								
4601		5180 AV MARIETTE H4V 264														
1001	45047900	5172-70 AVE MARIETTE						(16)								
2002		10 149	P457		3839	11500	4,41500									
3001								28	1	281	25600	59000	84600	T R I		
4204		ESTATE ISSIE SOIFER, CUSTOM TAILOR						SA								
5701		ATT MRS BETTY SOIFER ET AL EX TEST														
5702		5170 AV MARIETTE MONTREAL H4V 264														
1001	45048000	5142-60 AVE MARIETTE						(16)								
2002		10 149	P458		3687	11500	4,25500									
2002					3714											
2004		10 149	P457		161	11500	18500									
2999							4,44000									
3001								28	1	281	25700	60400	86100	T R I		

SERVICE D'ÉVALUATION

COEF	COMTE	EMPLACEMENT - NOM, PROFESSION, RÉSIDENCE					CATEGORIE BÂTIMENT	SCOLAIRE		VALEUR EN DOLLARS			MUNICIPAL	REMARQUES	
		D.V. CAD.	CADASTRE	SUBDIVISION	FRONT	PROFONDEUR		SUPERFICIE	TERR.	TERR.	BÂTISSE	TOTAL			
4211 4611	45048000	MRS MAURICE FURT (GERTRUDE RUBACHA) 5160 AV MARIETTE H4V 269					SA	1							
1001	45048100	5152 50 MARIETTE													
2002 2002 2004 2004 2999		10 149	P459		3535	11500									
					3588										
		10 149	P458		313	11500					34500				
					266										
											4,49100				
3001								28	1 281	25700	58700	84400	T R 1		
4204 4604		MR STANISLAS KULAGA 5150 AV MARIETTE H4V 269					IA								
1001	45048200	5142-40 AVE MARIETTE													
2002 2002 2004 2004 2999		10 199	P460		3400	11500									
					3410										
		10 149	P459		465	11500					50700				
					412										
											4,42000				
3001								28	1 281	25600	59000	84600	T R 1		
4201 4601		MRS JULIA VARGA-WYISZTOR 5140 AV MARIETTE H4V 269					SA								
4202 4602		MRS JULIA LORINCZI-VARGA 5142 AV MARIETTE H4V 269					SA								
1001	45048300	5132-30 AVE MARIETTE													
2002 2004 2004 2999		10 149	461		4000	11500									
		10 149	P460		600	11500					68700				
					590										
											5,28400				
3001								28	1 281	30400	66900	97300	T R 1		
4211 4611		MR ISIDORE MADLER, CLERK 5130 AV MARIETTE H4V 269					IA								
1001	45048400	5122-20 AV MARIETTE													
2002 2002		10 149	P462		4000	11500									
					4760	IRR					4,55400				
3001								28	1 281	26400	82000	108400	T R 1		
MICROFICHE 40 E-18															

CODE	COMPTÉ	EMPLACEMENT - NOM, PROFESSION, RESIDENCE						CATEGORIE D'IMMEUBLE	SCOLAIRE		VALEUR EN DOLLARS			MUNICIPAL	REMARQUES
		DIV. CAD.	CADASTRE	SUBDIVISION	FRONT	PROFONDEUR	SUPERFICIE		TERR.	BÂTISSE	TERRAIN	BÂTISSE	TOTAL		
4212 4612	45048400	M GABRIELE CIARMA, CHAUFFEUR DE CAMION 5122 AV MARIETTE H4V 264						1F							
7001		FIELDING AVE													
1001	45048500	4972-70 AVE MARIETTE						1160							
2002	A. 170193	10 149	347		4000	11500	4,60000								
3002	26-06 86							2B	1 281	26600	65100	91700	T R 1		
4204 4604		MRS ALEXANDER GLADYNS (EVA KOZODY) 4970 AV MARIETTE H4V 261						5A							
		VERS0													
1001	45048600	4942-40 AV MARIETTE						1160							
2002		10 149	346		2000	11500	2,30000								
2804		10 149	345		4000	11500	5,40000								
2999							6,90000								
3001								2B	1 281	39900	65800	105700	T R 1		
4201 4601		MR SABATINO CAMPANELLI 4940 AV MARIETTE H4V 261						1A							
1001	45048800	4930 AVE MARIETTE						1160							
2002		10 149	346		2000	11500	2,30000								
2004		10 149	347		4000	11500	5,40000								
2999							6,90000								
3001								2B	1 281	39900	67300	127200	T R 1		
4212 4612		M FERDINANDO PATULLI, JOURNALIER 4930 AV MARIETTE H4V 261						1F							
1001	45048900	4922-20 AVE MARIETTE						1160							
2002		10 149	348		4000	11500	5,40000								
3001								2B	1 281	26600	61900	88500	T R 1		
4201 4601		MR GABRIELE RICCI 4920 AV MARIETTE H4V 261						1A							
4202 4602		MRS GABRIELE RICCI (GIUSEPPINA PATULLI) 4920 AV MARIETTE H4V 261						5A							
1001	45049000	4912-10 AVE MARIETTE						1160							

45048500

RECEPTION

1871

4201 Mr. John W. Malloch

4601 4688 Kingston H4A 2K1

3821

4202 Mrs. Ann MacDermid

(18)

CERT.	EFF.	384
1/18	1/18	1/18

4203 Mrs. E. E. MacDermid

BY 1

4204 Mrs. E. E. MacDermid

BY 1

4205 Mrs. E. E. MacDermid

BY 1

4206 Mrs. E. E. MacDermid

(18)

4207 Mrs. E. E. MacDermid

BY 1

4208 Mrs. E. E. MacDermid

BY 1

4209 Mrs. E. E. MacDermid

BY 1

4210 Mrs. E. E. MacDermid

BY 1

4211 Mrs. E. E. MacDermid

BY 1

4212 Mrs. E. E. MacDermid

BY 1

4213 Mrs. E. E. MacDermid

BY 1

4214 Mrs. E. E. MacDermid

BY 1

4215 Mrs. E. E. MacDermid

(18)

4216 Mrs. E. E. MacDermid

BY 1

4217 Mrs. E. E. MacDermid

BY 1

4218 Mrs. E. E. MacDermid

BY 1

4219 Mrs. E. E. MacDermid

(18)

4220 Mrs. E. E. MacDermid

4221 Mrs. E. E. MacDermid

BY 1

4222 Mrs. E. E. MacDermid



CODE	COMTE	EMPLACEMENT - NOM PROFESSION. RÉSIDENCE					CATEGORIE BÂTIMENT	SCOLAIRE		VALEUR EN DOLLARS			MUNICIPAL *	REMARQUES		
		DIV. CAD.	CADASTRE	SUBDIVISION	FRONT	PROFONDEUR		SUPERFICIE	TERR. P. C.	TERRAIN	BÂTISSE	TOTAL				
2002	45049000	10 149	349		9000	11500	4,60000									
3001								28	1	201	26600	57600	89200	T R 1		
4201		MR ANTONIO POLIZIANI, NETTOYEUR					1A									
4601		4910 AV MARIETTE H4V 261														
1001	45049100	4906-04 AVE MARIETTE					(16)									
2002		10 149	350-1		3667	11500	4,21700									
3001								28	1	281	24400	52900	77300	T R 1		
4201		MME MARCELLE MARCEAU					3F									
4601		4904 MARIETTE H4V 261														
1001	45049200	4902-4900 AVE MARIETTE					(16)									
2002		10 149	351-1		3332	11500	3,83400									
2004		10 149	350-2		332	11500	38300									
2999							4,21700									
3001								28	1	281	24400	52900	77300	T R 1		
4201		MISS MARY VARNAYCIN					7A									
4601		4900 MARIETTE AV H4V 261														
1001	45049300	4896-94 AVE MARIETTE					(16)									
2002		10 149	352-1		3000	11500	3,45000									
2004		10 149	351-2		661	11500	76700									
2999							4,21700									
3001								28	1	281	24400	52900	77300	T R 1		
4201		M JEAN PIERRE JOHN FRAGMENTI					1F									
4601		5541 OAKWOOD COTE ST LUC H4V 248														
1001	45049400	4892-90 AVE MARIETTE					(16)									
2002		10 149	353-1		2667	11500	3,06700									
2004		10 149	352-2		1000	11500	1,15000									
2999							4,21700									
3001								28	1	281	24400	54700	79100	T R 1		
4201		MME CATERINA ANTONACCI-IACAMPO					5F									
4601		4890 AV MARIETTE H4V 281														
1001	45049500	4886-84 AV MARIETTE					(16)									
		MICROFICHE 40 6-18														

RELEVÉ D'ÉVALUATION

CODE	COMPTÉ	EMPLACEMENT - NOM PROFESSION RÉSIDENCE					SUPERFICIE	CATEGORIE BÂTIMENT	SCOLAIRE		VALEUR EN DOLLARS			MUNICIPAL	REMARQUES	
		DIV. PAR.	LACASTRA	SUBDIVISION	FRONT	PROFONDEUR			TERR.	P. C.	TERRAIN	BÂTISSE	TOTAL			
2002	45049500	10 149		353-2	1333	11500	1,53300									
2004		10 149		354-1	2333	11500	2,68400									
2999							4,21700									
3001								28	1	281	24400	53000	77500	T R 1		
4211		MR TROFINS BOGDANOVY, MECHANIC						1A								
4611		4884 AV MARIETTE NW 261														
4212		MRS TROFINS BOGDANOVY (FLORA XIPARIS)						4A								
4612		4884 AV MARIETTE NW 261														
1001	45049600	4882-80 AVE MARIETTE						(16)								
2002		10 149		355-1	2000	11500	2,30000									
2004		10 149		354-2	1667	11500	1,91700									
2999							4,21700									
3001								28	1	281	24900	52900	77300	T R 1		
4211		MME LAWRENCE ERNEST TINGLE (LAVINIA NICHOLSON)						6								
4611		4880 AV MARIETTE NW 261														
1001	45049700	4876-74 AVE MARIETTE						(16)								
2002		10 149		355-2	2000	11500	2,30000									
2004		10 149		356-1	1667	11500	1,91700									
2999							4,21700									
3001								28	1	281	24900	59700	84600	T R 1		
4201		MR GIOVANNI ANTONACCI, SERVICEMAN						1A								
4601		4874 AV MARIETTE NW 261														
1001	45049800	4872-70 AVE MARIETTE						(16)								
2002		10 149		357-1	1333	11500	1,53300									
2004		10 149		356-2	2333	11500	2,68400									
2999							4,21700									
3001								28	1	281	24400	52900	77300	T R 1		
4204		MRS JONA MARKOWITZ (LILLY ADLER)						5A								
4604		4870 AVE MARIETTE NW 261														
1001	45049900	4866-64 AVE MARIETTE						(16)								
2002		10 149		357-2	2667	11500	3,06700									
2004		10 149		358-1	1000	11500	1,15000									
2999							4,21700									
3001								28	1	281	24400	52900	77300	T R 1		

CODE	COMPTÉ	EMPLACEMENT - NOM, PROFESSION, RESIDENCE						CATEGORIE BÂTIMENT	SCOLAIRE		VALEUR EN DOLLARS			MUNICIPAL	REMARQUES
		DIV. CAD.	CADASTRE	SUBDIVISION	FROIT	PROFONDEUR	SUPERFICIE		TERR.	P. C.	TERRAIN	BÂTISSE	TOTAL		
4204 4604	45049900	MR JOHN BERNARD MC CRAN, MARAGEZ 4864 AV MARIETTE H9V 2G1						1A							
1001	45050000	4862-60 AVE MARIETTE						(16)							
2002		10 149		358-2	3000	11500					3,95000				
2004		10 149		359-1	667	11500					76700				
2999											9,21700				
3001								2B	1 2B1	24900	69500	93900	T R 1		
4201 4601		MRS ROBERT LEWIS CHALMERS (MADELEINE MARQUIS) 4860 AV MARIETTE H9V 2G1						5A							
1001	45050050	4856-54 AV MARIETTE						(16)							
2002		10 149		359-2	3333	11500					3,03900				
2004		10 149		360-1	334	11500					38300				
2999											9,21700				
3001								2B	1 2B1	24900	60300	84700	T R 1		
4211 4611		M LIBERATO GIAMBASCO, CHAUFFEUR 4854 AV MARIETTE H9V 2G1						1F							
1001	45050100	4852-50 AVE MARIETTE						(16)							
2002		10 149		360-2	3667	11500					9,21700				
3001								2B	1 2B1	24900	52900	77300	T R 1		
4201 4601		M HENRI TASSE 4850 MARIETTE H9V 2G1						1F							
1001	45050200	4842-40 AV MARIETTE						(16)							
2002		10 149		P362	850	11500					5800				
2004		10 149		361	4000	11500					4,60000				
2999											9,65800				
3001								2B	1 2B1	27000	64500	91500	T R 1		
4211 4611		M ORAZIO CIAMPINI, JOURNALIER 4840 AV MARIETTE H9V 2G1						1F							
1001	45050300	4832-30 AV MARIETTE						(16)							
2002		10 149		P362	3950	11500					4,54200				
3001								2B	1 2B1	26100	45400	91500	T R 1		

CODE	COMPTE	EMPLACEMENT - NOM PROFESSION / RESIDENCE					CATEGORIE D'IMMEUBLE	SCOLAIRE		VALEUR EN DOLLARS			MUNICIPAL	REMARQUES
		DIV. CAD.	CADASTRE	SUBDIVISION	FRONT	PROFONDEUR		SUPERFICIE	TERR. P.C.	TERRAIN	BÂTISSE	TOTAL		
4212 4612	45050300	MR ERCOLE CIAMPINI, MECHANIC 4630 AV MARIETTE H4V 2G1					1A							
1001	45050310	4610-20 MARIETTE												
2002		10 149 313		12000	3800	4,54000								
2004		10 149 314		12000	3900	4,64000								
2999						9,24000								
3001								4B	2	2B1	58200	76600	134800	T C I
4201 4601		GREEN ACRES DAY CAMP LIMITEE 4610 MARIETTE H4V 2G1					CA							
7801		SOMERLED												
1001	45050330	4686-89 AVE MARIETTE					(116)							
2002		10 149 P282		5050	3900	1,96000								
2004		10 149 P281		5000	3800	1,89000								
2999				4950		3,85000								
3001								2B	1	2B1	24300	49500	73800	T R I
4201 4601		MISS JOAN LLEWELLIN 4689 AV MARIETTE H4B 2G2					3A							
1001	45050360	4682-80 AVE MARIETTE					(116)							
2002	A-172002	10 149 P282		5000	3900	1,95000								
2004	11-7-86	10 149 P281		5000	3800	1,90000								
2999						3,85000								
3001								2B	2	2B1	24300	49500	73800	T R I
4201 4601		SYLVIA ROSS HOLDINGS INC 3832 AV DRAPER H4A 2P1					CA							
1001	45050400	4662 AVE MARIETTE					(115)							
2002		10 149 P282		1050	3900	40900								
2004		10 149 P279		3500	11500	4,02500								
2006		10 149 P281		1050	3800	39900								
2999						4,83300								
3001								2A	1	2B1	24600	40100	64900	T R I

CERT.	EFF.	37A
29-1-86	1-1-86	

45050360

RECEIVED

1871

4201 Mr. Rody Chate

4201 - 6099 de Terrebonne H4A 1B9

4359 Melrose av H4A 2S9 F122 2A51

4201 - 6099 de Terrebonne (4786) ann 5498

ANNULÉ

CERT.	EFF.	376
30186	411-85	

45050360

1872

4201 M. Misba Minhas

4201 P.O. Box 1564 Inuvik North -  
WESTERN-TERRITO XDEOTO

CERT.	EFF.	403
25982	11784	

27

1788

27

27

(12)

CF

58 1 58

58 1 58

58 1 58

27

27

27

27

(12)

CF

58 1 58

58 1 58

58 1 58

27

27

27

27

(12)

CF

58 1 58

58 1 58

58 1 58

27

27

27

27

(12)

CF

1889

MISE EN MARCHÉ

CODE	COMPTÉ	EMPLACEMENT - NOM, PROFESSION, RÉSIDENCE						CATEGORIE BÂTIMENT	SCOLAIRE		VALEUR EN DOLLARS			MUNICIPAL	REMARQUES	
		DIV. CAD.	CADASTRE	SUBDIVISION	FRONT	PROFONDEUR	SUPERFICIE		TERR.	P. C.	TERRAIN	BÂTISSE	TOTAL			
4214 4619	45050400	MR WILFRIED G PROBST, PROFESSOR 4662 AV MARIETTE H4B 2G2						1A								
1001	45050500	4660 AVE MARIETTE						(15)								
2002 2004 2999		10 149	P279		500	11500					57500					
		10 149	278		4000	11500					4,60000					
											5,17500					
3001								2A	1 2B1	26600	39300	65900	T R 1			
4204 4604		MR RICHARD W WARREN, ECONOMIST 4660 MARIETTE H4B 2G2						1A								
1001	45050600	4630 AVE MARIETTE						(15)								
2002		10 149	277		4000	11500					4,60000					
3001								2A	1 2B1	23700	45900	69600	T R 1			
4201 4601		MRS HUGO JOSEPH SEIBERT (ELFRYDA LENOCH) 4630 MARIETTE H4B 2G2						1A								
1001	45050700	4620 AVE MARIETTE						(15)								
2002		10 149	276		4000	11500					4,60000					
3001								2A	1 2B1	23700	43100	66800	T R 1			
4201 4601		MME FLORENCE KEENAN-TÉLLIER 4620 MARIETTE H4B 2G2						1A								
1001	45050800	4610 AV MARIETTE						(15)								
2002 2002 2004 2999		10 149	P274		090	4130					5100					
		10 149	275		4000	11500					4,60000					
											4,65100					
3001								2A	1 2B1	24000	51800	75800	T R 1			
4211 4611		MR AARON REUBEN WASSERMAN, PROFESSOR 500 PINE AV O #1103 H2W 1S7						1A								
5701 5702		ATT AARON R WASSERMAN BIOCHEMISTRY DEPT 3655 DRUMMOND ST H36 1T6														
1001	45050900	4600 AVE MARIETTE						(15)								

CASE	COMPTÉ	EMPLACEMENT - NOM, PROFESSION, RÉSIDENCE						CATEGORIE D'IMMEUBLE	SCOLAIRE		VALEUR EN DOLLARS			MUNICIPAL	REMARQUES
		DIVISION CADASTRE	DIVISION	FRONT	PROFONDEUR	SUPERFICIE	TERR P.C.		TERRAIN	BÂTISSE	TOTAL				
2002	45050900	10 149	P274	3810	IRR	4,55700									
2002				4000	IRR										
3001							2A	1 2B1	23400	62900	86300	T R 1			
4204		MRS PHILIP JOHN HARRIS (NORMA JOYCE MAYNARD)					5A								
4604		4600 AV MARIETTE H4B 262													
1001	45051000	4590 AVE MARIETTE					(15)								
2002		10 149	273	4000	11500	4,60000									
2004		10 149	P274	100	2700	2700									
2999						4,62700									
3001							2A	1 2B1	23700	48400	72100	T R 1			
4201		M DUC TRINH					15								
4601		4590 AVE MARIETTE H4B 262													
4202		MME DUC TRINH (LIEN NGUYEN)					25								
1001	45051100	4580 AV MARIETTE					(15)								
2002		10 149	272	4000	11500	4,60000									
3001							2A	1 2B1	23700	66800	90500	T R 1			
4211		MRS ALAN W HUGHES (GLORIA A B COOK)					5A								
4611		4580 AV MARIETTE H4B 262													
1001	45051200	4570 AVE MARIETTE					(15)								
2002		10 149	271	4000	11500	4,60000									
3001							2A	1 2B1	23700	43800	67500	T R 1			
4202		MRS VICTOR LENIR (ALEXANDRA SADILOVA)					5A								
4602		4570 AV MARIETTE H4B 262													
1001	45051300	4560 AVE MARIETTE					(15)								
2002		10 149	270	4000	11500	4,60000									
3001							2A	1 2B1	23700	43800	67500	T R 1			
4204		MR HAROLD J KAY, ENGINEER					1A								
4604		4560 AVE MARIETTE H4B 262													
1001	45051400	4550 AVE MARIETTE					(15)								

4505 12 00

MICHELLE V. P. 1-1  
LAIL

4201 Mrs. Margareta Krantz  
4601 4570 Inniella 448 262

4202 Mrs. Desmona Labuda

CERT.	EFF.
10/15/1914	10/15/1914

4201	Mrs. Margareta Krantz	4601	4570	Inniella	448	262
4202	Mrs. Desmona Labuda					
4203						
4204						
4205						
4206						
4207						
4208						
4209						
4210						
4211						
4212						
4213						
4214						
4215						
4216						
4217						
4218						
4219						
4220						
4221						
4222						
4223						
4224						
4225						
4226						
4227						
4228						
4229						
4230						
4231						
4232						
4233						
4234						
4235						
4236						
4237						
4238						
4239						
4240						
4241						
4242						
4243						
4244						
4245						
4246						
4247						
4248						
4249						
4250						



CODE	COMPTÉ	EMPLACEMENT - NOM, PROFESSION, RÉSIDENCE					CATEGORIE BÂTIMENT	SCOLAIRE		VALEUR EN DOLLARS			REMARQUES	
		DIV. CAD.	CADASTRE	SUBDIVISION	FRONT	PROFONDEUR		SUPERFICIE	TERR.	P. C.	TERRAIN	BÂTISSE		TOTAL
2002	45051400	10 149	269		4000	11500	4,60000							
3001	8177968 7-10-86							2A	1 281	23700	43800	67500	T R 1	
4212		MME J ADELARD VINET (ALEXINA GARNEAU)												
4612		4550 MARIETTE H48 262												
1001	45051500				4540 AVE MARIETTE			(15)						
2002		10 149	268		4000	11500	4,60000							
3001								2A	1 281	23700	45900	69600	T R 1	
4201		MRS CHRISTINE VANVILIS-BASTERRAN												
4601		4540 AV MARIETTE H48 262												
1001	45051600				4530 AVE MARIETTE			(15)						
2002		10 149	267		4000	11500	4,60000							
3001								2A	1 281	23700	63700	87400	T R 1	
4201		M RAYMOND HURTUBISE												
4601		4530 AV MARIETTE H48 262												
1001	45051700				4520 AVE MARIETTE			(15)						
2002		10 149	266		4000	11500	4,60000							
3001								2A	1 281	23700	72700	96400	T R 1	
4213		MR COLLAPARANBIL E EAPPEN, PROFESSOR												
4613		4520 AV MARIETTE H48 262												
1001	45051800				4512 AVE MARIETTE			(15)						
2002	8178260 10-10-86	10 149	591		3725	7700	2,28100							
2002					3708									
2004		10 149	263-3		3708	3800	1,40900							
2999							4,29000							
3001								2A	1 281	28100	61800	89900	T R 1	
4204		MR JOHN MARSHALL, MANAGER												
4604		4512 MARIETTE H48 262												
1001	45051900				4506 AV MARIETTE			(15)						
2002		10 149	592		4050	7700	3,11900							
		MICROFICHE 60 N-18												

4505 1400

MICHELE 311

4201 Mrs HELEN M S VINET  
4601 7166 COTE ST LUC H4V 3A1

10 100 243

4200 3100 311000

CERT.	EFF.	413
1772	1772	1772

(121)

4505 1800

MICHELE 311

4201 Mrs SHARON M RAY  
4401 4512 MARLETTE H4B 2G2

10 100 243

4200 3100 311000

CERT.	EFF.	413
1772	1772	1772

(121)

311000

MICHELE 311

MICHELE 311

MICHELE 311

10 100 243

4200 3100 311000

MICHELE 311

MICHELE 311

MICHELE 311

10 100 243

4200 3100 311000

MICHELE 311

MICHELE 311

MICHELE 311

10 100 243

4200 3100 311000

MICHELE 311

MICHELE 311

MICHELE 311

10 100 243

4200 3100 311000

MICHELE 311

1000

MICHELE 311

CODE	COMPTÉ	EMPLACEMENT - NOM, PROFESSION, RÉSIDENCE						CATEGORIE BÂTIMENT	SCOLAIRE		VALEUR EN DOLLARS			MUNICIPAL *	REMARQUES	
		DIV CAD	CADASTRE	SUBDIVISION	FRONT	PROFONDEUR	SUPERFICIE		AN	TERR P. C.	TERRAIN	BÂTISSE	TOTAL			
2004 2999	45051900	10 149	263-2		3492	3800	1,40300 4,52200									
3001								2A	1 2B1	29600	60300	89900	T R 1			
4201 4601		MME LESLEY RAE-BELSON 4506 MARIETTE H4B 263						2								
1001	45052000	4500 AVE MARIETTE						(15)								
2002 2004 2004 2999		10 149	263-1		3700	3800	1,40800 2,54700 3,95300									
3001								2A	1 2B1	25900	56900	82800	T R 1			
4204 4604		MR DOUGLAS JONES, SEC ENGINEER 4500 MARIETTE AVE H4B 262						1A								
7001		TERREBONNE AVE														
1001	45052100	4430 AVE MARIETTE						(15)								
2002		10 149	195		4000	11500	4,60000									
3001								2A	1 2B1	26800	61100	87900	T R 1			
4211 4611		M MAURICE HUDON, GERANT 4430 MARIETTE H4B 2E9						1F								
1001	45052200	4420 AVE MARIETTE						(15)								
2002		10 149	194		4000	11500	4,60000									
3001								2A	1 2B1	26800	45900	72700	T R 1			
4201 4601		MRS CORINA LUPU-LAMARCHE 4420 MARIETTE H4B 2E9						2A								
1001	45052300	4412 AVE MARIETTE						(15)								
2002		10 149	193		4000	11500	4,60000									
3001								2A	1 2B1	26800	70200	97000	T R 1			
4204 4604 4207 4607		MISS MARY M JORDAN 4412 AV MARIETTE H4B 2E9 MISS AILEEN MARGARET JORDAN 4412 AV MARIETTE H4B 2E9						3A 3A								
		MICROFICHE 60 N-18														

CODES	COMPTÉ	EMPLACEMENT - NOM, PROFESSION, RÉSIDENCE						CATEGORIE BÂTIMENT	SCOLAIRE		VALEUR EN DOLLARS			MUNICIPAL	REMARQUES	
		DIV. CAD.	CADASTRE	SUBDIVISION	FRONT	PROFONDEUR	SUPERFICIE		TERR.	P. C.	TERRAIN	BÂTISSE	TOTAL			
4210 4610	45052300	MISS MARJORIE E JORDAN 4412 AV MARIETTE H9B 2E9						3A								
1001	45052400	4410 AVE MARIETTE						(15)								
2002		10 149	192		4000	11500										
3001							2A	1	2B1	26800	56900	83700	T R 1			
4209 4604		MR ZDZISLAW L SZELISKI, CIVIL ENGINEER 4410 AV MARIETTE MAIN H9B 2E9						1A								
1001	45052500	4402 AVE MARIETTE						(15)								
2002		10 149	191		4000	11500										
3001							2A	1	2B1	26800	59700	86500	T R 1			
4201 4601 4202		MR DONALD VEINISH 4402 MARIETTE AV H9B 2E9 MME DONNA PAP-VEINISH						1F 2F								
1001	45052600	4400 AV MARIETTE						(15)								
2002		10 149	1150		3200	11500										
3001							2A	1	2B1	21300	65000	86300	T R 1			
4201 4601		MR WILLIAM BEAUGRAND DONOHUE 1424 DRUMMOND #513 H3G 1W1						1A								
1001	45052730	4380 MARIETTE						(15)								
2002		10 149	189-1		2000	11500										
2004		10 149	190-1		800	11500										
2999																
3001							2A	1	2B1	18600	87700	106300	T R 1			
4212 4612		MR MICHAEL NIMALOVIC, CONTROLLER 4380 AV MARIETTE H9B 2E9						1A								
1001	45052760	4370 AVE MARIETTE						(15)								
2002		10 149	189-2		2000	11500										
2004		10 149	188-1		800	11500										
2999																
3001							2A	1	2B1	18600	87700	106300	T R 1			

CODE	COMPTE	EMPLACEMENT - NOM, PROFESSION, RÉSIDENCE						CATEGORIE BÂTIMENT	SCOLAIRE		VALEUR EN DOLLARS			MUNICIPAL *	REMARQUES	
		DIV. CAD.	CADASTRE	SUBDIVISION	FRONT	PROFONDEUR	SUPERFICIE		TERR.	P. C.	TERRAIN	BÂTISSE	TOTAL			
4213 4613	45052760	MRS ALEXANDRE RUDNICKY (HALINA SZYMONOWICZ) 4370 AVE MARIETTE H4B 2E9						SA								
1001	45052800	4342 AV MARIETTE						(15)								
2002		10 149	P188		3200	11500					3,60000					
3001								2A	1 281	21300	63300	84600	T R 1			
4211 4611		MR JOHN LORANGER 4362 AV MARIETTE H4B 2E9						1A								
1001	45052900	4360 AV MARIETTE						(15)								
2002		10 149	187		4000	11500					4,60000					
3001								2A	1 281	26800	61700	88500	T R 1			
4212 4612		MRS JOHN M MACKENZIE (PHYLLIS C HAMILTON) 4360 AV MARIETTE H4B 2E9						6A								
1001	45053000	4350 AVE MARIETTE						(15)								
2002		10 149	186		4000	11500					4,60000					
3001								2A	1 281	26800	77200	104000	T R 1			
4204 4604		MR ALEXANDER Z SIDOROWICZ, ENGINEER 4350 AV MARIETTE H4B 2E9						1A								
1001	45053100	4340 AVE MARIETTE						(15)								
2002		10 149	185		4000	11500					4,60000					
3001								2A	1 281	26800	75800	102600	T R 1			
4204 4604		MRS ALFRED LOUIS LEPINE (MARGARET MC CRODY) 4340 AV MARIETTE H4B 2E9						SA								
1001	45053150	4334 AV MARIETTE						(15)								
2002		10 149	184		4000	11500					4,60000					
2004		10 149	183-2		2500	11500					2,87500					
2999											7,97500					
3001								2A	1 281	43400	94300	137700	T R 1			
MICROFICHE 61 B-01											PAGE 113					

CODE	COMPTÉ	EMPLACEMENT - NOM, PROFESSION, RÉSIDENCE						CATEGORIE BÂTIMENT	SCOLAIRE		VALEUR EN DOLLARS			MUNICIPAL	REMARQUES
		DIV. CAD.	CADASTRE	SUBDIVISION	FRONT	PROFONDEUR	SUPERFICIE		TERR	P. C.	TERRAIN	BÂTISSE	TOTAL		
4201 4601 2400	45053150	MISS BERTHA MAY GILBERT 4334 MARIETTE H4B 2E9 <i>Correspondance anglaise FF 96-386 orn</i>						1A							
1001	45053250	4330 AVE MARIETTE						(15)							
2002 2004 2999		10 149	182		4000	11500	4,60000								
		10 149	183-1		1500	11500	1,72500								
							6,32500								
3001								2A	1 2B1	36900	87000	123900	T R 1		
4204 4604		MR NORMAN A CARSON, EXECUTIVE 4330 AV MARIETTE H4B 2E9						1A							
1001	45053500	4320 AV MARIETTE						(15)							
2002		10 149	181		4000	11500	4,60000								
3001								2A	1 2B1	26800	59600	86400	T R 1		
4211 4611		MME BEATRICE LESOIL 4320 MARIETTE AV H4B 2E9						2							
7001 7002 7003 7004 7005		4302 AVE MARIETTE VOIR 6901 MOKKLAND AVE MOKKLAND AVE 3410 AV MARIETTE VOIR SUIVANT 6891 SHERBROOKE O SHERBROOKE O. 2516 MARIETTE AVE VOIR 6900 SHERBROOKE B.													
1001	45053600	2510 AVE MARIETTE						(19)							
2002		10 149	70-3		IRR	IRR	2400								
2004		10 149	70-1		IRR	IRR	84600								
2006		10 149	71-1		3900	1800	1,38100								
2006					331	4513									
2008		10 149	70-2		2137	IRR	1,34000								
2010		10 149	70-4		700	3322	23200								
2012		10 149	69-2		1000	7026	90300								
2999							4,72600								
3001								1B	2B1	30900	179700	210100	E18 204-13		
4201 4601		UNIVERSITE CONCORDIA 1455 DE MAISONNEUVE BL H3G 1M8						9A							
1001	45053700	2502-2500 AVE MARIETTE						(19)							
2002 2002		10 149	F69-1		3000	9026	2,69900								
						IRR									
3001								2B	1 2B1	17300	55400	72700	T R 1		
		MICROFICHE 61 C-01													

CODE	COMPTÉ	EMPLACEMENT - NOM, PROFESSION, RESIDENCE					CATEGORIE BATIMENT	SCOLAIRE		VALEUR EN DOLLARS			MUNICIPAL *	REMARQUES	
		DIV. CAD.	CADASTRE	SUBDIVISION	FRONT	PROFONDEUR		SUPERFICIE	TERR.	P. C.	TERRAIN	BATISSE			TOTAL
4201 4601	45053700	MR LAWRENCE ASCOLI, TEACHER 4191 OLD ORCHARD H4A 3B3					1A								
1001	45053800	2992-94 AVE MARIETTE					(14)								
2002		10 149	P69-1		028	1RR					900				
2002					019	9000									
2009		10 149	68		9000	9000					3,60000				
2999											3,60900				
3001								2B	1	2B1	23200	76100	99300	T R I	
4201 4601		MR CARLO PALUCCI, LANDSCAPER 7388 KILDARE RD H4E 1C3					1A								
1001	45053900	2982-80 AVE MARIETTE					(14)								
2002		10 149	67		9000	9000					3,60000				
3001								2B	1	2B1	23200	69100	87300	T R I	
4211 4611		M DENIS PERRAULT, COMMISS 2482 AV MARIETTE H4B 2E6					1F								
1001	45054000	2478-76 AVE MARIETTE					(14)								
2002		10 149	66		9000	9000					3,60000				
3001								2B	1	2B1	23200	65200	88400	T R I	
4211 4611		MME JEAN MARIE LENIEUX (SUZANNE PERRAULT) 2476 MARIETTE AV H4B 2E6					5F								
1001	45054100	2466-64 AVE MARIETTE					(14)								
2002		10 149	65		9000	9000					3,60000				
3001								2B	1	2B1	23200	28800	52000	T R I	
4201 4601		M STUART J PRICE 2466 MARIETTE H4B 2E6					1								
1001	45054200	2462-60 AVE MARIETTE					(14)								
2002		10 149	64		9000	9000					3,60000				
3001								2B	1	2B1	23200	32300	55500	T R I	

TABLE D'ÉVALUATION

FILE	COMTE	EMPLACEMENT - NOM PROFESSION, RÉSIDENCE					CATEGORIE BÂTIMENT	SCOLAIRE		VALEUR EN DOLLARS			MUNICIPAL	REMARQUES	
		LOT	CADASTRE	SUBDIVISION	FRONT	PROFONDEUR		SUPERFICIE	TERR P. C.	TERRAIN	BÂTISSE	TOTAL			
4211 4611	45054200	MRS A CLEMENT DILUDE (CATHERINE STONE) 2460 AV MARIETTE H4B 2E6					28								
1001	45054300	2452-50 AVE MARIETTE					(119)								
2002		10 199	63		4000	9000				3,60000					
3001							28	1 281	23200	43900	67100	T R 1			
4201 4601		M SAVERIO CAFAGNA, OPERATEUR 2452 AVE MARIETTE H4B 2E6					28								
1001	45054400	2448-46 AVE MARIETTE					(119)								
2002	A-172220 14786	10 199	62		4000	9000				3,60000					
3001							28	1 281	23200	36500	59700	T R 1			
4201 4601		Mlle REJANE CARDINAL 2446 MARIETTE H4B 2E6					37								
														VERSUS	
1001	45054500	2438-36 AVE MARIETTE					(119)								
2002		10 199	61		4000	9000				3,60000					
3001							28	1 281	23200	36500	59700	T R 1			
4201 4601		Mlle FIORINA CIOCCIO 2438 MARIETTE H4B 2E6					37								
1001	45054600	2434-32 AVE MARIETTE					(119)								
2002		10 199	60		4000	9000				3,60000					
3001							28	1 281	23200	43900	67100	T R 1			
4204 4604 4207 4607		M GIUSEPPE SANTAGUIDA, REMBOURSEUR 2432 MARIETTE H4B 2E6 MME GIUSEPPE SANTAGUIDA (LUCIA PETRUZZO) 2432 MARIETTE H4B 2E6					28								
1001	45054700	2424-20 AVE MARIETTE					(119)								
2002		10 199	59		4000	9000				3,60000					
3001							28	1 281	23200	36500	59700	T R 1			



45054400

RECUEIL DE

3821

4201 Mlle Linda E. NUCCI  
2448 AV. MARIE-JE H4A 2E6

DEPT.	403
2596-1178	

5475 MARIE-JE H4A 2E6  
 5475 MARIE-JE H4A 2E6  
 5475 MARIE-JE H4A 2E6  
 5475 MARIE-JE H4A 2E6

11 1982 93

11 1982 93

5475 MARIE-JE H4A 2E6  
5475 MARIE-JE H4A 2E6

11 1982 93

11 1982 93

5475 MARIE-JE H4A 2E6  
5475 MARIE-JE H4A 2E6

11 1982 93

11 1982 93

5475 MARIE-JE H4A 2E6  
5475 MARIE-JE H4A 2E6

11 1982 93

11 1982 93

5475 MARIE-JE H4A 2E6  
5475 MARIE-JE H4A 2E6

CODE	COMPTÉ	EMPLACEMENT - NOM, PROFESSION, RESIDENCE						CATEGORIE BÂTIMENT	SCOLAIRE		VALEUR EN DOLLARS			MUNICIPAL	REMARQUES	
		D.V. CAD.	CALASTRE	SURDISION	FRONT	PROFONDEUR	SUPERFICIE		TERR.	TERR.	TERRAIN	BÂTISSE	TOTAL			
4201	45054700	MME VINCENZINO GENTILE (TERESA IADISERNIA) 2451 MAYFAIR AV H4B 2C7						4F	1							
4601																
4202		M AGOSTINO IADISERNIA, JOURNALIER 2112 REGENT AV H4A 2P9						1F	1							
4602																
1001	45054800	2418-16 AV MARIETTE														
2002		10 149	58		4000	9000										
3001								2B	1	2B1	23200	50200	73400	T R 1		
4212		MRS MARY ALICE P BURNS OLIZAR SOU 2416 MARIETTE H4B 2E6						2A								
4612																
4213		MRS J RONALD BERNACKI (BRENDA ANN BURNS SOU) 2416 MARIETTE H4B 2E6						2A								
4613																
1001	45054900	2410 AVE MARIETTE														
2002		10 149	57		4000	9000										
3001								2A	1	2B1	23200	34100	57300	T R 1		
4201		MR ANTHONY COSTANZO 2410 AV MARIETTE H4B 2E6						1A								
4601																
1001	45055000	2402-00 AVE MARIETTE														
2002		10 149	56		4000	9000										
3001								2B	1	2B1	23200	70100	93300	T R 1		
4201		M SAVERIO D AMICO, TAILLEUR 2400 MARIETTE H4B 2E6						1F								
4601																
1001	45055100	2392-90 MARIETTE														
2002		10 149	P55		3110	9000										
3001								2B	1	2B1	18000	47700	65700	T R 1		
4201		MME JAN PODOBA (HANNA BACICH) 4844 14E AVENUE VANCOUVER W V6R 2Y6						B	2							
4601																
1001	45055200	2380-82 AVE MARIETTE														
2002		10 149	P55		890	9080										
2004		10 149	P54		2010	9080										
2004						9085										
2999																

VERSO

45055100

MIR-0210

3FL1

4201 Hile Denise ALLARD

4501 1827 GAUTHIER HZK 1A1

11 214	CERT.	OFF.	403
	20-10-86	15-8-86	10

4201 HILE DENISE ALLARD  
 4501 1827 GAUTHIER HZK 1A1

4201 HILE DENISE ALLARD 4501 1827 GAUTHIER HZK 1A1

4201 HILE DENISE ALLARD 4501 1827 GAUTHIER HZK 1A1

4201 HILE DENISE ALLARD 4501 1827 GAUTHIER HZK 1A1

4201 HILE DENISE ALLARD 4501 1827 GAUTHIER HZK 1A1

4201 HILE DENISE ALLARD 4501 1827 GAUTHIER HZK 1A1

4201 HILE DENISE ALLARD 4501 1827 GAUTHIER HZK 1A1

4201 HILE DENISE ALLARD 4501 1827 GAUTHIER HZK 1A1

4201 HILE DENISE ALLARD 4501 1827 GAUTHIER HZK 1A1

4201 HILE DENISE ALLARD 4501 1827 GAUTHIER HZK 1A1

4201 HILE DENISE ALLARD 4501 1827 GAUTHIER HZK 1A1

4201 HILE DENISE ALLARD 4501 1827 GAUTHIER HZK 1A1

4201 HILE DENISE ALLARD 4501 1827 GAUTHIER HZK 1A1

4201 HILE DENISE ALLARD 4501 1827 GAUTHIER HZK 1A1

4201 HILE DENISE ALLARD 4501 1827 GAUTHIER HZK 1A1

4201 HILE DENISE ALLARD 4501 1827 GAUTHIER HZK 1A1

4201 HILE DENISE ALLARD 4501 1827 GAUTHIER HZK 1A1

4201 HILE DENISE ALLARD 4501 1827 GAUTHIER HZK 1A1

4201 HILE DENISE ALLARD 4501 1827 GAUTHIER HZK 1A1

1019

MIR-0210

CODE	COMPTÉ	EMPLACEMENT - NOM, PROFESSION, RÉSIDENCE						CATEGORIE BÂTIMENT	SCOLAIRE		VALEUR EN DOLLARS			MUNICIPAL *	REMARQUES	
		DIV. CAD.	CADASTRE	SUBDIVISION	FROIT	PROFONDEUR	SUPERFICIE		TERR.	TERR. P. C.	TERRAIN	BÂTISSE	TOTAL			
3001	45055200							28	1	281	16900	44100	61000	T R 1		
4204		MR GIUSEPPE ANANIA, JANITOR						1A								
4604		2382 AV MARIETTE H9B 2E6														
1001	45055300	2372-70 AV MARIETTE						(14)								
2002		10 149	PS4		1990	9085					1,80000					
2002						9088										
2004		10 149	PS3		900	9088					81900					
2004						9091										
2999											2,62700					
3001								28	1	281	16900	44100	61000	T R 1		
4204		MR PETER MOTYKA, JANITOR						1A								
4604		7706 16E AVENUE ST MICHEL H2A 239														
1001	45055350	2362-60 AVE MARIETTE						(14)								
2002		10 149	PS3		3100	9091					2,81900					
2002						9097										
3001								28	1	281	16200	44200	62400	T R 1		
4204		MRS WILLIAM F MARTIN (CATHERINE DI IDIA)						1A								
4604		2362 MARIETTE H9B 2E6														
1001	45055400	2354 AV MARIETTE						(14)								
2002	A-158926	10 149	52		4000	9000					3,60000					
2002						9097										
2604	31-1-86	10 149	51		4000	9000					3,60000					
2999	V.E.										7,20000					
3001								3A	2	281	46000	340000	386000	T R 1		
4202		DANCEY & DANCEY INVESTMENTS LIMITED						CA								
4602		90 SPARKS #717 OTTAWA ONTARIO K1P 1B9														
1001	45055600	2350 AV MARIETTE						(14)								
2002	A-158926	10 149	PS0		4000	9000					3,53100					
2002						3210	IRR									
2004	31-1-86	10 149	PS9		2310	7265					1,18500					
2004							IRR									
2999	V.E.										4,71600					
3001								3A	2	281	30000	242000	292000	T R 1		

VERSO

45055100

RECEIVED BY UNIT

CEN 2

4201 Ammeukla U Tai shu

4601 796 Manningdale Cr, N.B.G

H96 1K1

DEPT.	EFF.	376
7/4/86	3/1/86	

4201 AMMEUKLA U TAI SHU  
 4601 796 MANNINGDALE CR, N.B.G  
 H96 1K1

4201 AMMEUKLA U TAI SHU  
 4601 796 MANNINGDALE CR, N.B.G  
 H96 1K1

RECEIVED

4201 AMMEUKLA U TAI SHU  
 4601 796 MANNINGDALE CR, N.B.G  
 H96 1K1

4201 AMMEUKLA U TAI SHU  
 4601 796 MANNINGDALE CR, N.B.G  
 H96 1K1

4201 AMMEUKLA U TAI SHU  
 4601 796 MANNINGDALE CR, N.B.G  
 H96 1K1

4201 AMMEUKLA U TAI SHU  
 4601 796 MANNINGDALE CR, N.B.G  
 H96 1K1

4201 AMMEUKLA U TAI SHU  
 4601 796 MANNINGDALE CR, N.B.G  
 H96 1K1

4201 AMMEUKLA U TAI SHU  
 4601 796 MANNINGDALE CR, N.B.G  
 H96 1K1

4201 AMMEUKLA U TAI SHU  
 4601 796 MANNINGDALE CR, N.B.G  
 H96 1K1

CODE	NUMÉRE	EMPLACEMENT - NOM, PROFESSION, RÉSIDENCE					CATEGORIE PAYEMENT	SOLAIRE		VALEUR EN DOLLARS			MUNICIPAL	REMARQUES		
		DIV. CAD.	CADASTRE	SUBDIVISION	FRONT	PROFONDEUR		SUPERFICIE	TERR.	BÂTIM.	TERRAIN	BÂTIM.			TOTAL	
4202 4602	45055600	DANCEY & DANCEY INVESTMENTS LIMITED 90 SPARKS #717 OTTAWA ONTARIO K1P 1B4					CA	2								
		VERS0														
7001 7002 7003 7004 7005		BL DE MAISONNEUVE 0 VOIES DU C P R DEBUT DE MAYFAIR AV VOIES DU C P R BL DE MAISONNEUVE 0														
1001	45055900	2369-73 MAYFAIR AVE														
2002 2002 2004 2004 2999		10 149	F27	3010	1RR	3,99500										
		10 149	P26	4000	9000	1,08000										
				000	7557											
				3152	6850	4,57400										
3001									09400	64400	93800					
4204 4604		M GRAZIANO GAGLIARDI, MENUISIER 2369 MAYFAIR AV H4B 2C7								29450	61400	90800	T R	I		
1001	45056000	2377-79 MAYFAIR AVE														
2002		10 149	28	4000	9000	3,60000										
3001																
4201 4601		MR MARIO POLIZIANI, MECANICIEN 2377 MAYFAIR AV H4B 2C7														
1001	45056100	2387-89 MAYFAIR AVE														
2002		10 149	29	4000	9000	3,60000										
3001									23200	55600	78800					
4204 4604 4207 4607		MR ALESSANDRO FIORI, LABORER 2387 MAYFAIR AV H4B 2C7 MRS ALESSANDRO FIORI (GIUSEPPINA BARBAROSSA) 2387 MAYFAIR AV H4B 2C7								23200	55600	78800	T R	I		
1001	45056200	2393-95 MAYFAIR AVE														
2002		10 149	30	4000	9000	3,60000										
3001																
4201 4601		MR ANTONIO EVANGELISTA 2395 MAYFAIR AV H4B 2C7								23,900	55,000	78,900	T R	I		

7505.5600	REC. REC. 11-11-11 C.F.N.2	11a						
7201 Immeubles V. Tai shu								
4601 476 Morningside Dr, 10 19 0	496 1k1							
4901 5005 WYLVIN VA HNB SCS	18 1							
<table border="1" data-bbox="425 273 659 336"> <tr> <td>CERT.</td> <td>EFF.</td> <td>376</td> </tr> <tr> <td>7/1/82</td> <td>5/1/81</td> <td></td> </tr> </table>	CERT.	EFF.	376	7/1/82	5/1/81		SL 1 20	1980 1981 1982 1983
CERT.	EFF.	376						
7/1/82	5/1/81							
4901 10 142 30	4900 6800 3900000							
4901 4000000 5000-02 WYLVIN VAF		(11)						
4901 5005 WYLVIN VA HNB SCS								
4901 4000000 5000-02 WYLVIN VAF								
4901 4000000 5000-02 WYLVIN VAF								
4901 4000000 5000-02 WYLVIN VAF								
4901 10 142 30	4900 6800 3900000							
4901 4000000 5000-02 WYLVIN VAF		(11)						
4901 5005 WYLVIN VA HNB SCS								
4901 4000000 5000-02 WYLVIN VAF								
4901 10 142 30	4900 6800 3900000							
4901 4000000 5000-02 WYLVIN VAF		(11)						
4901 5005 WYLVIN VA HNB SCS								
4901 4000000 5000-02 WYLVIN VAF								
4901 10 142 30	4900 6800 3900000							
4901 4000000 5000-02 WYLVIN VAF		(11)						
4901 5005 WYLVIN VA HNB SCS								
4901 4000000 5000-02 WYLVIN VAF								
4901 10 142 30	4900 6800 3900000							
4901 4000000 5000-02 WYLVIN VAF		(11)						
4901 5005 WYLVIN VA HNB SCS								
4901 4000000 5000-02 WYLVIN VAF								
4901 10 142 30	4900 6800 3900000							
4901 4000000 5000-02 WYLVIN VAF		(11)						
4901 5005 WYLVIN VA HNB SCS								
4901 4000000 5000-02 WYLVIN VAF								
4901 10 142 30	4900 6800 3900000							
4901 4000000 5000-02 WYLVIN VAF		(11)						

CODE	COMPTÉ	EMPLACEMENT - NOM, PROFESSION, RÉSIDENCE					CATEGORIE BÂTIMENT	SCOLAIRE		VALEUR EN DOLLARS			MUNICIPAL	REMARQUES	
		DIV. CAD.	CADASTRE	SUBDIVISION	FRONT	PROFONDEUR		SUPERFICIE	TEHR.	P. C.	TERRAIN	BÂTISSE			TOTAL
1001	45056300	2403-05 MAYFAIR AVE					(14)								
2002		10 149	31		4000	9000					3,60000				
3001							28	1	281	<del>23200</del>	<del>51600</del>	<del>74800</del>	T R 1		
4204	4604	M ROMOLO CESARI, COUPEUR 2403 MAYFAIR H4B 2C7					1F				23200	54600	77800		CERT. EFF. 35 L 25/10/85 1.1.86
1001	45056400	2409-11 MAYFAIR AVE					(14)								
2002		10 149	32		4000	9000					3,60000				
3001							28	1	281	<del>23200</del>	<del>51600</del>	<del>74800</del>	T R 1		
4211	4611	MME FRANK TORCHIA (ANNA TORCHIA) 2411 MAYFAIR AV H4B 2C7					2F				23200	55600	78800		CERT. EFF. 35 L 25/10/85 1.1.86
1001	45056500	2421-23 MAYFAIR AVE					(14)								
2002		10 149	33		4000	9000					3,60000				
3001							28	1	281	23200	27600	50800	T R 1		
4201	4601	M TONY D A IACOVELLA, CONTREMAITRE 2410 MAYFAIR AV H4B 2C8					1F								
4202	4602	MME SALVATORE CARFAGNINI (ANGELINA DI CLEMENTE) 2410 MAYFAIR AV H4B 2C9					0F								
1001	45056600	2429-31 MAYFAIR AVE					(14)								
2002		10 149	34		4000	9000					3,60000				
3001							28	1	281	23200	36500	59700	T R 1		
4202	4602	M PIERRE LANGLOIS 2429 MAYFAIR H4B 2C7					1F								
4203	4603	MME PIERRE LANGLOIS (LYNE AUBIN) 2429 MAYFAIR H4B 2C7					2F								
1001	45056700	2433-35 MAYFAIR AVE					(14)								
2002		10 149	35		4000	9000					3,60000				
3001							28	1	281	23200	37800	61000	T R 1		
4204	4604	MR ARMANDO BAVOTA, LANDSCAPER 2435 MAYFAIR H4B 2C7					1A								
1001	45056800	2449-51 MAYFAIR AVE					(14)								
MICROFICHE 61 1-01															



450 56 700

8 FT 1

4201 MME ANNA MARIA MARZITELLI BAVOTA  
7401 2435 MAYFAIR. HNB 2C7

DEPT.	EFF.	407
12/11/1968	12/11/1968	AT

4201	MME ANNA MARIA MARZITELLI BAVOTA	7401	2435	MAYFAIR.	HNB	2C7	(1-)
4202	MME ANNE MARIE MARZITELLI BAVOTA	7401	2435	MAYFAIR.	HNB	2C7	(1-)
4203	MME ANNE MARIE MARZITELLI BAVOTA	7401	2435	MAYFAIR.	HNB	2C7	(1-)
4204	MME ANNE MARIE MARZITELLI BAVOTA	7401	2435	MAYFAIR.	HNB	2C7	(1-)
4205	MME ANNE MARIE MARZITELLI BAVOTA	7401	2435	MAYFAIR.	HNB	2C7	(1-)
4206	MME ANNE MARIE MARZITELLI BAVOTA	7401	2435	MAYFAIR.	HNB	2C7	(1-)
4207	MME ANNE MARIE MARZITELLI BAVOTA	7401	2435	MAYFAIR.	HNB	2C7	(1-)
4208	MME ANNE MARIE MARZITELLI BAVOTA	7401	2435	MAYFAIR.	HNB	2C7	(1-)
4209	MME ANNE MARIE MARZITELLI BAVOTA	7401	2435	MAYFAIR.	HNB	2C7	(1-)
4210	MME ANNE MARIE MARZITELLI BAVOTA	7401	2435	MAYFAIR.	HNB	2C7	(1-)
4211	MME ANNE MARIE MARZITELLI BAVOTA	7401	2435	MAYFAIR.	HNB	2C7	(1-)
4212	MME ANNE MARIE MARZITELLI BAVOTA	7401	2435	MAYFAIR.	HNB	2C7	(1-)
4213	MME ANNE MARIE MARZITELLI BAVOTA	7401	2435	MAYFAIR.	HNB	2C7	(1-)
4214	MME ANNE MARIE MARZITELLI BAVOTA	7401	2435	MAYFAIR.	HNB	2C7	(1-)
4215	MME ANNE MARIE MARZITELLI BAVOTA	7401	2435	MAYFAIR.	HNB	2C7	(1-)
4216	MME ANNE MARIE MARZITELLI BAVOTA	7401	2435	MAYFAIR.	HNB	2C7	(1-)
4217	MME ANNE MARIE MARZITELLI BAVOTA	7401	2435	MAYFAIR.	HNB	2C7	(1-)
4218	MME ANNE MARIE MARZITELLI BAVOTA	7401	2435	MAYFAIR.	HNB	2C7	(1-)
4219	MME ANNE MARIE MARZITELLI BAVOTA	7401	2435	MAYFAIR.	HNB	2C7	(1-)
4220	MME ANNE MARIE MARZITELLI BAVOTA	7401	2435	MAYFAIR.	HNB	2C7	(1-)

CODE	COMPTÉ	EMPLACEMENT - NOM, PROFESSION, RÉSIDENCE					CATEGORIE BÂTIMENT	SCOLAIRE		VALEUR EN DOLLARS			MUNICIPAL X	REMARQUES	
		DIV. CAD.	CADASTRE	SUBDIVISION	FRONT	PROFONDEUR		SUPERFICIE	TERR. P. C.	TERRAIN	BÂTISSE	TOTAL			
2002 2004 2999	45056800	10 149	36		4000	9000	3,60000								
		10 149	P37		2000	9000	1,80000								
							5,40000								
3001								28	1 281	34500	36000	70500	T R 1		
4204 4604 4207 4607		MR VINCENZINO GENTILE, CONTRACTOR 2451 MAYFAIR AV H4B 2C7					LA								
		MR COSMO GENTILE 2451 MAYFAIR AV H4B 2C7					LA								
1001	45057000	2469-71 MAYFAIR AVE													
2002 2004 2999		10 149	38		4000	9000	3,60000								
		10 149	P37		2000	9000	1,80000								
							5,40000								
3001								28	1 281	34500	17900	52400	T R 1		
4211 4611		M GASTON PELLAND, MENUISIER 2471 MAYFAIR H4B 2C7					IF								
1001	45057210	2489-91 MAYFAIR AV													
2002 2002 2004 2006 2999		10 149	40-1		3820	IRR	3,47200								
					4000	9000									
		10 149	39		4000	9000	3,60000								
		10 149	40-2		180	7100	12800								
							7,20000								
3001								28	1 281	46300	39900	86200	T R 1		
4201 4601		M FREDERIC PERRON 2489 MAYFAIR AV H4B 2C7					IF								
1001	45057300	2493-95 MAYFAIR AVE													
2002		10 149	41		4000	9000	3,60000								
3001								28	1 281	23200	39900	63100	T R 1		
4201 4601		M ANDRE PERRON 2492 MAYFAIR AV H4B 2C8					IF								
1001	45057500	2511-15 MAYFAIR AVE													
2002 2004 2999		10 149	43		4000	9000	3,60000								
		10 149	42		4000	9000	3,60000								
							7,20000								
3001								28	1 281	46400	38600	85000	T R 1		

CODE	COMPTÉ	EMPLACEMENT - NOM, PROFESSION, RÉSIDENCE						CATEGORIE BÂTIMENT	SCOLAIRE		VALEUR EN DOLLARS			MUNICIPAL	REMARQUES
		DIV. CAD.	CADASTRE	SUBDIVISION	FRONT	PROFONDEUR	SUPERFICIE		TERR.	P.C.	TERRAIN	BÂTISSE	TOTAL		
4204 4604	45057500	M	JACQUES L CHEVRIER 2511 MAYFAIR AVE H4B 2C7					1F							
1001	45057600		2519-17 MAYFAIR AV					(14)							
2002			10 149 44		4000	9000	3,60000								
3001								2B	1	2B1	23200	46500	69700	T R 1	
4212 4612			MR FILIPPO GRECO, CONTRACTOR 2519 MAYFAIR AV H4B 2C7					1A							
1001	45057700		2529 MAYFAIR AV					(14)							
2002			10 149 45		4000	9000	3,60000								
3001								2A	1	2B1	23100	23500	46600	T R 1	
4201 4601			MME PATRICIA KATO (JEAN LUCIEN ROULEAU) 2529 AV MAYFAIR H4B 2C7					2F							
1001	45057800		2537-39 MAYFAIR AV					(14)							
2002			10 149 46		4000	9000	3,60000								
2004			10 149 47-1		400	4500	18000								
2006			10 149 48-1		400	4500	18000								
2999							3,96000								
3001								2B	1	2B1	25500	31800	57300	T R 1	
4201 4601			MR MARCELLO SPOSATO, LANDSCAPER 2396 MADISON AV H4B 2T6					1A							
1001	45057900		2541-43 MAYFAIR AVE					(14)							
2006			10 149 47-2		3800	4500	1,71000								
2008			10 149 48-2		3800	4500	1,71000								
2999							3,42000								
3001								2B	1	2B1	26400	30600	57000	T R 1	
4201 4601			MRS FILIPPO GRECO (ROSA FERROCCIO) 2519 MAYFAIR AV H4B 2C7					2A							
7001 7002 7003 7004			2557 MAYFAIR AVE VOIR 6930 SHERBROOKE O SHERBROOKE 3905 MAYFAIR AVE VOIR 6931 SHERBROOKE O MONKLAND AVE												
1001	45057925		LOT MAYFAIR												
			MICROFICHE 61 X-01												

CODE	COMPTES	EMPLACEMENT - NOM, PROFESSION, RÉSIDENCE					CATEGORIE BÂTIMENT	SCOLAIRE		VALEUR EN DOLLARS			MUNICIPAL *	REMARQUES		
		QUARTIER	SECTION	SUBDIVISION	FRONT	PROFONDEUR		SUPERFICIE	TERR. P. C.	TEPRAIN	BÂTISSE	TOTAL				
2002 2004 2999	45057925	10 149	47-3		1200	4500					54000					
		10 149	48-3		1250	1200					15000					
											69000					
3001								6B	2B1	1				1 E26 NORMALE		
4202 4602		MR PHILIP JOSEPH MORNE 5511 RANDALL H4V 2V7					1A									
1001	45057950	4325 MAYFAIR AV														
2002 2004 2999		10 149	158-1		2865	3900					1,08900					
		10 149	157-1		2865	3900					1,11700					
											2,20600					
3001								2A	1 2B1	13800	54400	48200	T R 1			
4211 4611 4212 4612		MR JOSEPH HARTLEY PATENAUDE 4325 MAYFAIR AV H4B 2E2 MRS JOSEPH HARTLEY PATENAUDE (MURIEL J SOULTON) 4325 MAYFAIR AV H4B 2E2					1A 4A									
1001	45058000	4329 MAYFAIR AVE														
2002 2004 2999		10 149	160		4000	11500					4,60000					
		10 149	P161		500	11500					57500					
											5,17500					
3001								2B	1 2B1	30100	40100	70200	T R 1			
4201 4601 4202 4602		M JERZY JAN ROSZKO, DIRECTEUR 4329 MAYFAIR AV H4B 2E2 MME JERZY JAN ROSZKO (VALERY POULSON) 4329 MAYFAIR AV H4B 2E2					1F 2F									
1001	45058050	4335 MAYFAIR AVE														
2002		10 149	P161		3500	11500					4,02500					
3001								2A	1 2B1	23300	70700	94000	T R 1			
4204 4604 5701 5702 6400		<i>Succession</i> MR BASIL HOBARD, MANAGER 4335 MAYFAIR AV H4B 2E2 <i>Att.: Mr Eric Trevor Et Test. Val</i> <i>4335 Mayfair H4B 2E2</i> <i>Correspondante anglaise #28/1/67</i>					1A									
1001	45058100	4343 MAYFAIR AVE														
2002		10 149	162		4000	11500					4,60000					
3001								2A	1 2B1	26000	85900	112700	T R 1			

CODE	COMPTÉ	EMPLACEMENT - NOM, PROFESSION, RÉSIDENCE						C	S	C	C	VALEUR EN DOLLARS			MUNICIPAL	REMARQUES
		D.V. CAD.	CADASTRE	SUBDIVISION	FRONT	PROFONDEUR	SUPERFICIE					TERRAIN	BÂTIMENT	TOTAL		
4204 4604	45058100	SUCCESSION MARGARET LINNELL 4343 MAYFAIR AV H4B 2E2						0.6	1							
5701 5702		ATT M GERALD BILLIS EX TEST 4343 MAYFAIR AV H4B 2E2														
1001	45058200	4361 MAYFAIR AVE														
2002		10 149	163-1		800	11500				92000						
2004		10 149	163-2		3200	11500				3,68000						
2006		10 149	164-3		500	7500				37500						
2008		10 149	164-4		1500	11500				1,92500						
2008					2000	IRR										
2999										6,90000						
3001									2A	1 2B1	40200	49400	89600	T R 1		
4201 4601		MR CHRISTOPHER H PORTEOUS 4361 MAYFAIR AV H4B 2E2						1A	1							
1001	45058300	4367 MAYFAIR AVE														
2002		10 149	164-1		1500	IRR				1,92500						
2002					2000	11500										
2004		10 149	164-2		500	7500				37500						
2006		10 149	165-2		800	11500				92000						
2999										3,22000						
3001									2A	1 2B1	18600	44300	62900	T R 1		
4201 4601		MR WILLIAM C BOSWELL 4367 MAYFAIR AV H4B 2E2						1A	1							
1001	45058400	4371 MAYFAIR AVE														
2002		10 149	165-1		3200	11500				3,68000						
3001									2A	1 2B1	21300	42600	64100	T R 1		
4213 4613		MR DANIEL HUNT MIDDLEY, ENGINEER 4371 MAYFAIR AV H4B 2E2						1A	1							
1001	45058500	4381 MAYFAIR AVE														
2002		10 149	166		4000	11500				4,60000						
3001									2A	1 2B1	26800	59600	86400	T R 1		
4201 4601		MRS RUSSELL TAYLOR (PAMELA CICELY BARBARA ELLIS) 4381 MAYFAIR AV H4B 2E2						1A	1							
MICROFICHE 61 N-01																
PAGE 124																

CODE	COMPTÉ	EMPLACEMENT - NOM, PROFESSION, RÉSIDENCE					CATEGORIE BÂTIMENT	SCOLAIRE		VALEUR EN DOLLARS			MUNICIPAL	REMARQUES	
		DIV. CAD	CADASTRE	SUBDIVISION	FRONT	PROFONDEUR		SUPERFICIE	TERR	P. C.	TERRAIN	BÂTISSÉ			TOTAL
1001	45058600	4369 MAYFAIR AVE					(15)								
2002		10 149	167		4000	11500									
3001							2A	1 281	26800	61800	88600	T R 1			
4201		M PAUL BAUDAUX					1F								
4601		4389 AVENUE MAYFAIR H4B 2E2					1								
4202		MME MARIE JEANNE LABORIE-BAUDAUX					2F								
1001	45058700	4397 MAYFAIR AV					(15)								
2002		10 149	168		4000	11500									
3001							2A	1 281	26800	55200	82000	T R 1			
4212		MRS JOSEPH MAZ (MARTHA E CAJETAN)					BA								
4612		4397 MAYFAIR AV H4B 2E2					1								
1001	45058800	4403 MAYFAIR AVE					(15)								
2002		10 149	169		4000	11500									
2004		10 149	P170		2000	11500									
2999															
3001							2A	1 281	40000	48600	88600	T R 1			
4211		MR HERBERT WRIGHT LADD, PSYCHOLOGIST					1A								
4611		4403 MAYFAIR AV H4B 2E2					1								
1001	45058950	4415 MAYFAIR AVE					(15)								
2002		10 149	P170		2000	11500									
2004		10 149	P171		2000	11500									
2999															
3001							2A	1 281	26800	52900	79700	T R 1			
4201		M LORENZO RAMADORI					1F								
4601		4415 MAYFAIR AV H4B 2E2					1								
4202		MME LORENZO RAMADORI (ANGELA D ALESIO)					2F								
4602		4415 MAYFAIR AV H4B 2E2					1								
1001	45059000	4425 MAYFAIR AVE					(15)								
2002		10 149	P171		2000	11500									
2004		10 149	P172		2000	11500									
2999															
3001							2A	1 281	26800	46400	73200	T R 1			

CODE	COMPTE	EMPLACEMENT - NOM, PROFESSION, RÉSIDENCE						CATEGORIE BÂTIMENT	SCOLAIRE		VALEUR EN DOLLARS			MUNICIPAL	REMARQUES	
		DIV. CAD.	CADASTRE	SUBDIVISION	FRONT	PROFONDEUR	SUPERFICIE		TERR.	P. C.	TERRAIN	BÂTISSE	TOTAL			
4204 4604	45059000	MRS FRANK LEWIS (VIOLET V SMITH) 4425 MAYFAIR AV H4B 2E2						5A								
1001	45059200	4445 MAYFAIR AVE						(15)								
2002		10 149	173		4000	11500										
2004		10 149	174		4000	11500										
2006		10 149	P172		2000	11500										
2999																
3001																
4204 4604		MR JACEK M K BARBACKI, ENGINEER 4445 MAYFAIR H4B 2E2						2A	1	281	56000	65900	121900	T R 1		
1001	45059250	4475 MAYFAIR AV						(15)								
2002		10 149	P175		5600	3900										
2004		10 149	P176		5600	3950										
2999																
3001																
4211 4611		ESTATE WILLIAM H MARRICK 4475 MAYFAIR AV H4B 2E2						0A6								
1001	45059350	4485 MAYFAIR AVE						(15)								
2002		10 149	P175		5600	3900										
2004		10 149	P176		5600	3950										
2999																
3001																
4204 4604		MR AVAIRD MACLEAN TOMER, SALESMAN 4485 MAYFAIR AV H4B 2E2						1A								
7001		TERREBONNE														
1001	45059400	4501 MAYFAIR AVE						(15)								
2002		10 149	243-4		2400	3800										
2004		10 149	244-4		2400	3900										
2999																
3001																
4201 4601		MR ANDREW CSUKLY <del>6638 HONGKANG AV H4B 1M4</del> 4501 Mayfair H4B 2E4 F-1222 45649 Q22 8-9-86						1A								
		MICROFICHE 6170-01														

CODE	COMPTE	EMPLACEMENT - NOM, PROFESSION, RESIDENCE						CATEGORIE BÂTIMENT	SCOLAIRE			VALEUR EN DOLLARS			MUNICIPAL	REMARQUES	
		DIV. CAD.	CADASTRE	SUBDIVISION	FRONT	PROFONDEUR	SUPERFICIE		P.	TERR. P. C.	TERRAIN	BÂTISSSE	TOTAL				
1001	45059500	4507 MAYFAIR AVE						115									
2002		10 149	243-3		2760	3900	1,07300										
2004		10 149	244-3		2760	3800	1,04500										
2006		10 149	P245		3800	5150	1,95700										
2999							4,07500										
3001								2A	1	2B1	22500	44600	67100	T R 1			
4201		MME EVANS B WRIGHT (JEANNINE GILBERT)						5									
4601		4507 AV MAYFAIR H4B 2E4															
1001	45059600	4515 MAYFAIR AVE						115									
2002		10 149	244-2		2750	3800	1,04500										
2004		10 149	243-2		2750	3900	1,07200										
2006		10 140	P245		2750	3800	1,04500										
2999							3,16200										
3001								2A	1	2B1	20600	55500	76100	T R 1			
4201		M JACQUES DUVELLA, PROFESSEUR						17									
4601		4515 MAYFAIR H4B 2E4															
4202		MME JACQUES DUVELLA (CLAUDETTE SAINT-LUC), PROFESSEUR						25									
4602		4515 MAYFAIR H4B 2E4															
1001	45059700	4519 MAYFAIR						115									
2002		10 149	P245		3200	3800	1,21600										
2004		10 149	243-1		3200	3900	1,24800										
2006		10 149	244-1		3200	3800	1,21600										
2999							3,68000										
3001								2A	1	2B1	24100	49200	73300	T R 1			
4201		M JEAN FAVREAU						17									
4601		4519 MAYFAIR AV H4B 2E4															
1001	45059800	4525 MAYFAIR AVE						115									
2002		10 149	246		4000	11500	4,60000										
3001								2A	1	2B1	23700	45800	69500	T R 1			
4204		MR GERALD WHITE, RETIRED						10									
4604		4525 MAYFAIR AV H4B 2E4															
1001	45059900	4535 MAYFAIR AVE						115									
2002		10 149	247		4000	11500	4,60000										
3001								2A	1	2B1	23700	75100	98800	T R 1			
		MICROFICHE 61 P-01															



CODE	COMPTÉ	EMPLACEMENT - NOM, PROFESSION, RÉSIDENCE						CATEGORIE BÂTIMENT	SCOLAIRE		VALEUR EN DOLLARS			MUNICIPAL	REMARQUES	
		DIV. CAD.	CADASTRE	SUBDIVISION	FRONT	PROFONDEUR	SUPERFICIE		TERR. P.C.	TERRAIN	BÂTISSE	TOTAL				
4204 4604	45059900	MRS THEODORE H EVIN (DORIS P ABER) 4535 MAYFAIR H4B 2E4						5A								
1001	45060000	4545 MAYFAIR AVE						(15)								
2002		10 149	248		4000	11500										
3001								2A	1 2B1	23700	54600	78300	T R 1			
4204 4604		MR JOHN MC EVOY MOORE, ADVERTISING 4545 MAYFAIR AV H4B 2E4						1A								
1001	45060100	4555 MAYFAIR AVE						(15)								
2002		10 149	249		5000	11500										
2004		10 149	P250		300	11500					34500					
2999											4,94500					
3001								2A	1 2B1	25500	68800	94300	T R 1			
4201 4601		M MARC LONERGAN, MEDECIN 4555 AV MAYFAIR H4B 2E2						1A								
4202 4602		MME MARC LONERGAN (MICHELE BEAUDRY) 4555 AV MAYFAIR H4B 2E2						1A								
1001	45060200	4557 MAYFAIR AVE						(15)								
2002		10 149	P250		3700	11500										
3001								2A	1 2B1	21600	59200	81000	T R 1			
4201 4601		MR HENRY GERARD OLDERS 4557 MAYFAIR AV H4B 2E4						1A								
4202 4602		MRS HENRY G OLDERS (ANN ARUNDEL EVANS) 4557 MAYFAIR AV H4B 2E4						2A								
1001	45060250	4563 MAYFAIR AVE						(15)								
2002		10 149	P251		3100	11500										
3001								2A	1 2B1	18500	47700	66200	T R 1			
4211 4611		MR WILLIAM GORDON YOUNG, PUBLISHER 4563 MAYFAIR AV H4B 2E4						1A								
1001	45060350	4565 MAYFAIR AV						(15)								
2002		10 149	P252		2000	11500										
2004		10 149	P251		900	11500										
		MICROFICHE 61 B-02														

CODE	COMTE	EMPLACEMENT - NOM, PROFESSION, RESIDENCE						CATEGORIE BÂTIMENT	SCOLAIRE	VALEUR EN DOLLARS			MUNICIPAL	REMARQUES
		DISTRICT	CADASTRE	DIVISION	FRONT	PROFONDEUR	SUPERFICIE			TERR. P. C.	TERRAIN	BATISSE		
2999	45060350						3,33500							
3001								2A	1 2B1	17100	50500	67600	T R 1	
4201		MR LIBERO V RANELLUCCI						1A						
4601		4565 MAYFAIR AV H9B 2E4												
4202		MRS LIBERO V RANELLUCCI (HEATHER R SIMPSON)						5A						
4602		4565 MAYFAIR AV H9B 2E4												
1001	45060450	4573 MAYFAIR AVE						115						
2002		10 149	P252		2000	11500	2,38000							
2004		10 149	P253		900	11500	1,03500							
2999							3,33500							
3001								2A	1 2B1	17100	49200	66300	T R 1	
4203		MR WILLIAM BRUCE TONNER						1A						
4603		4573 MAYFAIR H9B 2E4												
1001	45060550	4575 MAYFAIR AVE						115						
2002		10 149	P253		3100	11500	3,56500							
3001								2A	1 2B1	18500	49200	67700	T R 1	
4204		MRS FRANKLIN D HOGGSON (EDITH G G STANGER)						5A						
4604		4575 MAYFAIR AV H9B 2E4												
1001	45060600	4589 MAYFAIR AVE						115						
2002		10 149	254		4000	11500	4,60000							
3001								2A	1 2B1	23700	64800	90500	T R 1	
4204		MR GERALD WOODFINE, MERCHANT						1A						
4604		4589 MAYFAIR AV H9B 2E4												
1001	45060700	4597 MAYFAIR AVE						115						
2002	A/7672 30.06.86	10 149	255		4000	11500	4,60000							
3001								2A	1 2B1	23700	43800	67500	T R 1	
4201		MR BRIAN LOGGIE						1A						
4601		4597 MAYFAIR H9B 2E4												
4202		MISS MARIE JEANNE ZARENBA						7A						
1001	45060800	4605 MAYFAIR AVE						115						

VERSO

45060700.

1911

4201 Mr. Mearns Craig  
4601 4597 av. Mayfair H4B 2F4

CENT.	EFF.	396
27/10/2016		

NO.	DESCRIPTION	DATE	AMOUNT	STATUS	REMARKS
1	...	...	...	...	...
2	...	...	...	...	...
3	...	...	...	...	...
4	...	...	...	...	...
5	...	...	...	...	...
6	...	...	...	...	...
7	...	...	...	...	...
8	...	...	...	...	...
9	...	...	...	...	...
10	...	...	...	...	...
11	...	...	...	...	...
12	...	...	...	...	...
13	...	...	...	...	...
14	...	...	...	...	...
15	...	...	...	...	...
16	...	...	...	...	...
17	...	...	...	...	...
18	...	...	...	...	...
19	...	...	...	...	...
20	...	...	...	...	...
21	...	...	...	...	...
22	...	...	...	...	...
23	...	...	...	...	...
24	...	...	...	...	...
25	...	...	...	...	...
26	...	...	...	...	...
27	...	...	...	...	...
28	...	...	...	...	...
29	...	...	...	...	...
30	...	...	...	...	...
31	...	...	...	...	...
32	...	...	...	...	...
33	...	...	...	...	...
34	...	...	...	...	...
35	...	...	...	...	...
36	...	...	...	...	...
37	...	...	...	...	...
38	...	...	...	...	...
39	...	...	...	...	...
40	...	...	...	...	...
41	...	...	...	...	...
42	...	...	...	...	...
43	...	...	...	...	...
44	...	...	...	...	...
45	...	...	...	...	...
46	...	...	...	...	...
47	...	...	...	...	...
48	...	...	...	...	...
49	...	...	...	...	...
50	...	...	...	...	...
51	...	...	...	...	...
52	...	...	...	...	...
53	...	...	...	...	...
54	...	...	...	...	...
55	...	...	...	...	...
56	...	...	...	...	...
57	...	...	...	...	...
58	...	...	...	...	...
59	...	...	...	...	...
60	...	...	...	...	...
61	...	...	...	...	...
62	...	...	...	...	...
63	...	...	...	...	...
64	...	...	...	...	...
65	...	...	...	...	...
66	...	...	...	...	...
67	...	...	...	...	...
68	...	...	...	...	...
69	...	...	...	...	...
70	...	...	...	...	...
71	...	...	...	...	...
72	...	...	...	...	...
73	...	...	...	...	...
74	...	...	...	...	...
75	...	...	...	...	...
76	...	...	...	...	...
77	...	...	...	...	...
78	...	...	...	...	...
79	...	...	...	...	...
80	...	...	...	...	...
81	...	...	...	...	...
82	...	...	...	...	...
83	...	...	...	...	...
84	...	...	...	...	...
85	...	...	...	...	...
86	...	...	...	...	...
87	...	...	...	...	...
88	...	...	...	...	...
89	...	...	...	...	...
90	...	...	...	...	...
91	...	...	...	...	...
92	...	...	...	...	...
93	...	...	...	...	...
94	...	...	...	...	...
95	...	...	...	...	...
96	...	...	...	...	...
97	...	...	...	...	...
98	...	...	...	...	...
99	...	...	...	...	...
100	...	...	...	...	...

CODE	COMPTE	EMPLACEMENT - NOM, PROFESSION, RÉSIDENCE					CATEGORIE BÂTIMENT	SCOLAIRE		VALEUR EN DOLLARS			MUNICIPAL	REMARQUES	
		DIV. CAD.	CADASTRE	SUBDIVISION	FRONT	PROFONDEUR		SUPERFICIE	TERR.	P. C.	TERRAIN	BÂTISSSE			TOTAL
2002	45060800	10 149	256		4000	11500	4,60000								
3001								2A	1 2B1	23700	47700	71400	T R 1		
4201		M GIORGIO GIUSTI													
4601		4605 MAYFAIR AV H4B 2E4													
4202		Mlle MARILENA CORTONI													
1001	45060900	4615 MAYFAIR AVE													
2002		10 149	257		4000	11500	4,60000								
3001								2A	1 2B1	23700	70800	94500	T R 1		
4201		MR ROGER MAXWELL LOUIE													
4601		4615 MAYFAIR H4B 2E4													
4202		MRS PATRICIA EILEEN LEWIS													
6400		<i>Correspondance anglaise FF (22-4-86) V2</i>													
1001	45061000	4625 MAYFAIR AV													
2002		10 149	258		4000	11500	4,60000								
3001								2A	1 2B1	23700	48900	72600	T R 1		
4202		M ROGER DESROSIERS, INSPECTEUR													
4602		4625 MAYFAIR H4B 2E4													
4203		Mlle SONIA SINGH, OPERATRICE													
4603		4625 MAYFAIR H4B 2E4													
1001	45061100	4627 MAYFAIR AVE													
2002		10 149	259		4000	11500	4,60000								
3001								2A	1 2B1	23700	50100	73800	T R 1		
4204		MRS JAMES GORDON LAWSON (BEULAH DELL-RE CARTY)													
4604		4627 MAYFAIR AV H4B 2E4													
7001		SOMERLED AVE													
1001	45061130	4815-17 MAYFAIR AV													
2002		10 149	P309		3200	3900	1,24800								
2004		10 149	P311		3200	3800	1,21600								
2006		10 149	P304		200	11500	23000								
2008		10 149	P312		3200	150	4800								
2010		10 149	P310		3200	3850	1,21600								
2999							3,95800								
3001								2B	1 2B1	22700	53200	75900	T R 1		
		MICROFICHE 61 0-02													

CODE	COMPTE	EMPLACEMENT - NOM, PROFESSION, RÉSIDENCE					CATEGORIE BÂTIMENT	SCHEMATE		VALEUR EN DOLLARS			MUNICIPAL	REMARQUES	
		DIV. CAD.	CADASTRE	SUBDIVISION	FRONT	PROFONDEUR		SUPERFICIE	TERR.	P. C.	TERRAIN	BÂTISSE			TOTAL
4201 4601	45061130	MR TSUTOKU SHINODA 4815 MAYFAIR AV H4V 2E6					1A								
1001	45061160	4819-21 MAYFAIR AVE													
2002		10 149	P389		3400	11500					3,91000				
3001							28	1 281	22700	51700	74400	T R 1			
4204 4604		M GORMAN HEALY, AJUSTEUR 4819 MAYFAIR AV H4V 2E6					1F								
1001	45061200	4825-27 MAYFAIR AVE													
2002		10 149	P389		400	11500					96000				
2004		10 149	P383		3000	11500					3,95000				
2999											3,91000				
3001							28	1 281	22700	53200	75900	T R 1			
4212 4612		M LEONARD KUREK, CONTREMAITRE 5850 MOLSELEY COTE ST LUC H4W 2L3					1	2							
1001	45061300	4829-31 MAYFAIR AVE													
2002		10 149	P383		1000	11500					1,15000				
2004		10 149	P382		2400	11500					2,76000				
2999											3,91000				
3001							28	1 281	22700	51700	74400	T R 1			
4201 4601		MR PIETRO FRANCALANCIA 4829 MAYFAIR AV H4V 2E6					1A								
4202 4602		MRS PIETRO FRANCALANCIA (ANGELINA FIORILLI) 4829 MAYFAIR AV H4V 2E6					2A								
1001	45061400	4845-47 MAYFAIR AVE													
2002		10 149	P381		1800	11500					2,07000				
2004		10 149	P382		1600	11500					1,84000				
2999											3,91000				
3001							28	1 281	22700	57000	79700	T R 1			
4201 4601		M MARCO MAURIZIO RICCI, PROFESSEUR 4800 TRENHOLME AV H4V 1Y1					1F								
1001	45061500	4849-51 MAYFAIR AVE													

CODE	COMPTÉ	EMPLACEMENT - NOM, PROFESSION, RÉSIDENCE						CATEGORIE BÂTIMENT	SCOLAIRE		VALEUR EN DOLLARS			MUNICIPAL	REMARQUES	
		DIV. CAD.	CADASTRE	SUBDIVISION	FRONT	PROFONDEUR	SUPERFICIE		TERR. P. C.	TERRAIN	BÂTISSE	TOTAL				
2002 2004 2999	45061500	10 149 10 149	P380 P381		1200 2200	11500 11500	1,38000 2,53000 3,91000									
3001								2B	1	2B1	22700	53200	75900	T R I		
4204 4604		MR JOHN STRUGER, ELECTRICIAN 4849 MAYFAIR AV H4V 2E6						IA								
1001	45061600	4865-67 MAYFAIR AVE						(16)								
2002 2004 2999		10 149 10 149	P380 P379		2800 600	11500 11500	3,22000 69000 3,91000									
3001								2B	1	2B1	22700	53200	75900	T R I		
4204 4604 4207 4607		MR HENRY GEIRING, PAINTER 4865 MAYFAIR AV H4V 2E6 MRS WILLIAM KUNZ (ELIZABETH WEIDENBACH) 4943 BESSBOROUGH H4V 2S2						EA 5A								
1001	45061700	4869-71 MAYFAIR AVE						(16)								
2002		10 149	P379		3400	11500	3,91000									
3001								2B	1	2B1	22700	51700	74400	T R I		
4204 4604		MRS THOMAS HENRY LYONS (GRACE RITA WALDROW) 4871 MAYFAIR H4V 2E6						5A								
1001	45061800	4881-83 MAYFAIR AV						(16)								
2002		10 149	P378		3200	11500	3,68000									
3001								2C	1	2B1	21300	48100	69400	T R I		
4201 4601		MRS ROGER MORIN (OLIVIA C THRUSTON) 4643 COOLBROOKE AV H3X 2K7						2A								
1001	45061900	4885-87 MAYFAIR AVE						(16)								
2002 2004 2999		10 149 10 149	P377 P378		2200 800	11500 11500	2,43000 92000 3,35000									
3001								2B	1	2B1	19300	52100	71400	T R I		
4203 4603		MR WILLIAM H ALLAN 4887 MAYFAIR AVE H4V 2E6						EA								
MICROFICHE 61 F-02																
PAGE 132																

VERSO

45061900

1871

4201 M. SOTIRIOS WIKAS

4601 4103 ST-URBAIN H2W W4

DATE	TIME	BY
12/12/76	01/11/76	ST

45061900  
 45061900  
 45061900

45061900  
 45061900

45061900  
 45061900

45061900  
 45061900

45061900  
 45061900

45061900  
 45061900

45061900  
 45061900

45061900  
 45061900

45061900  
 45061900

45061900  
 45061900

45061900  
 45061900

45061900  
 45061900

45061900  
 45061900

45061900  
 45061900

45061900  
 45061900

45061900  
 45061900

ZONE	COMPTÉ	EMPLACEMENT - NOM, PROFESSION, RESIDENCE					CATEGORIE BÂTIMENT	SCOLAIRE		VALEUR EN DOLLARS			MUNICIPAL	REMARQUES	
		DIV. CAD.	CADASTRE	SUBDIVISION	FRONT	PROFONDEUR		SUPERFICIE	TERR. P.	TERR. C.	TERRAIN	BÂTISSE			TOTAL
4204 4604	45061900	MRS WILLIAM H ALLAN (JASNA CLAIRE GHYCZY) 4887 MAYFAIR AVE H4V 2E6					ZA								
1001	45062000	4891-93 MAYFAIR AVE					(16)								
2002		10 149	377-1	1800	11500	2,07000									
2004		10 149	376-2	1817	11500	2,08910									
2999						4,15900									
3001							28	1	281	24000	55400	79400	T R 1		
4204 4604		MR ABRAHAM HOFFMANN, TAILOR 4891 MAYFAIR AVE H4V 2E6					1A								
3001	45062100	4895-97 MAYFAIR AVE					(16)								
2002		10 149	376-1	2103	11500	2,51100									
2004		10 149	375-2	1958	11500	2,67700									
2999						4,18800									
3001							28	1	281	24100	59000	83100	T R 1		
4201 4601		M GIOVANNI LUCIANO, ASST CONTREMAITRE 4895 MAYFAIR AV H4V 2E6					1F								
1001	45062200	4901A-03 MAYFAIR AV					(16)								
2002		10 149	375-1	2592	11500	2,92300									
2004		10 149	374-2	1100	11500	1,26500									
2999						4,18800									
3001							28	1	281	24100	60400	84500	T R 1		
4204 4604		MR JOHN LOUIS GRANDA, STUDENT 4901 MAYFAIR AV H4V 2E6					1A								
1001	45062300	4905-07 MAYFAIR AVE					(16)								
2002		10 149	374-1	2900	11500	3,33500									
2004		10 149	373-2	742	11500	85300									
2999						4,18800									
3001							28	1	281	24100	55200	79300	T R 1		
4211 4611		M GIUSEPPE MASTRONONACO, JARDINIER 4905 MAYFAIR AV H4V 2E6					1F								
4212 4612		MME GIUSEPPE MASTRONONACO (MARIA TERESA MENOZZI) 4905 MAYFAIR AV H4V 2E6					2F								
1001	45062400	4911-13 MAYFAIR AV					(16)								
		MICROFICHE 61 G-02													





CODE	COMITÉ	EMPLACEMENT - NOM, PROFESSION, RÉSIDENCE					CATEGORIE BÂTIMENT	SCOLAIRE		VALEUR EN DOLLARS			MUNICIPAL	REMARQUES	
		LOT	SECTION	SUBDIVISION	FRONT	PROFONDEUR		SUPERFICIE	TERR	P. C.	TERRAIN	BÂTISSE			TOTAL
2002	45062400	10 149	373-1		3258	11500									
2004		10 149	372-2		384	11500									
2999															
3001															
4201															
4601															
4202															
4602															
1001	45062450														
2002	A-165341 02-05-86	10 149	372-1		3616	11500									
3001	A-166411														
4201	16-5-86														
4601															
1001	45062500														
2002	A 154190 06-07-86	10 149	371		4000	11500									
3001	A 160282 21-02-86														
4201															
4601															
4202															
4602															
1001	45062600														
2002		10 149	370		4000	11500									
3001															
4212															
4612															
1001	45062700														
2002		10 149	369		4000	11500									
3001															
4201															
4601															
1001	45062800														
2002															
3001															
4201															
4601															
1001	45062800														
2002															
3001															
4201															
4601															

45062400

MONTREAL

1A31

4201 Mr Ahmad Saad

4601 4910 Maryfair - av HHV, 2EB  
F122 (22-5-86) om 5390  
3A31

4202 Mlle Sabine Jradi

MONTREAL

MONTREAL

CERT.	EFF.
21-86	11-83
376	

45062500

ANNULÉ

1F31

4201 M. Theres C. Calafatis

4601 4940 Maryfair HHV, 2EB  
F122 (24-86) 2252

CERT.	EFF.
17-86	6-86
373	

45062450

2A21

45062500

1F31

4201 M. Paolo Brennillo

4601 5110 O'RYAN HHV, 2A7  
F.222-45037-44918

CERT.	EFF.
23/11/86	21/1/86
377	

45062450

ANNULÉ

1F31

4201 M. Albert Spiegel

4601 4915 av Maryfair HHV 3CH

MONTREAL

CERT.	EFF.
9-78	12-58
381	

4201 Mrs Lucia Spiegel

4601 3015 Sherbrooke O., #203, H3Z 2A1

2A21

4202 Mrs Lucia Spiegel

CERT.	EFF.
24/11/86	11/1/86
391	

COTE	COTE	EMPLACEMENT - NOM PROFESSION - RESIDENCE					CATEGORIE D'IMMEUBLE	SCOLAIRE		VALEUR EN DOLLARS			MUNICIPAL *	REMARQUES
		QUARTIER CADASTRE	DIVISION	FRONT	PROFONDEUR	SUPERFICIE		TERR P.C.	TERRAIN	BATISSE	TOTAL			
2002	45062800	10 149	368	4000	11500	4,60000								
3001							2B	1 2B1	26600	57600	84200	T R 1		
4204		MRS SZLAWA SAN KNECHT (SARA KNECHT) 4945 MAYFAIR AV H4V 2E6					5A							
4604														
1001	45062900	4965-67 MAYFAIR AVE					(16)							
2002		10 149	367	4000	11500	4,60000								
3001							2D	1 2B1	26600	96300	72900	T R 1		
4204		M RE-JEAN GUAY, PROP DE TAXIS 4945 MAYFAIR AV H4V 2E6					1F							
4604														
1001	45063000	4975-77 MAYFAIR AVE					(16)							
2002		10 149	366	4000	11500	4,60000								
3001							2B	1 2B1	26600	57600	84200	T R 1		
4207		MR GEORGE GLOWACZ GOLOWACH, ELECTRICIAN 4975 MAYFAIR AV H4V 2E6					1A							
4607														
7001		FIELDING AVENUE												
1001	45063020	5105 MAYFAIR AVE 6933-45 FIELDING												
1002														
2002		10 149	410-P2	500	3900	19500								
2004		10 149	410-P1	3300	3900	1,28700								
2006		10 149	411-P1	3300	3800	1,25400								
2008		10 149	411-P2	500	3800	19000								
2999						2,92600								
3001							4A	1 2B1	22400	137400	159800	T C 1		
4202		MR MORRIS KOLTUN 5273 PONSARD H3E 2A9					1A							
4602														
4203		MRS MORRIS KOLTUN (ESTERA ROSENCWAJG) 5273 PONSARD H3E 2A9					2A							
4603														
1001	45063040	5111 MAYFAIR AV.					(17)							
2002		10 149	P410-2	3500	3900	1,36500								
2004		10 149	P411-2	3500	3800	1,33000								
2006		10 149	P410-3	250	3900	9800								
2008		10 149	P411-3	250	3800	9500								
2999						2,86800								
3001							2A	1 2B1	16200	40800	59000	T R 1		
		MICROFICHE 61 1-02												

CODE	COMPTÉ	EMPLACEMENT - NOM, PROFESSION, RÉSIDENCE						CATEGORIE BÂTIMENT	SCOLAIRE		VALEUR EN DOLLARS			MUNICIPAL	REMARQUES
		DIV. CAD.	CADASTRE	SUBDIVISION	FRONT	PROFONDEUR	SUPERFICIE		TERR. P.C.	TERRAIN	BÂTISSE	TOTAL			
4211 4611	45063090	MR IRWIN FRANK, OPERATOR 5111 MAYFAIR AV H4V 2E8						1A							
1001	45063060	5115 MAYFAIR AVE													
2002		10 149		410-P3	2490	3900					97200				
2004		10 149		411-P3	2490	3800					89900				
2009					2290										
2999											1,87100				
3001								2A	1 281	11700	40800	52500	T R 1		
4212 4612		M RAYMOND SEGUIN, POLICIER 5115 MAYFAIR AV H4V 2E8.						1F							
1001	45063100	5125 MAYFAIR AV													
2002		10 149		P484	2310	IRK					2,84700				
2002					2810	11500									
3001								2A	1 281	16400	43300	59700	T R 1		
4204 4604		MR JACK EAGAN, CLERK 5125 MAYFAIR AVE H4V 2E8						1A							
1001	45063200	5131 MAYFAIR AVE													
2002		10 149		P484	950	11500					1,09200				
2004		10 149		P483	2050	11500					2,35700				
2999											3,44900				
3001								2A	1 281	20000	42300	62300	T R 1		
4201 4601		MR IRWIN FRANK 5131 MAYFAIR AV H4V 2E8						1A							
1001	45063250	5135 MAYFAIR AVE													
2002		10 149		P483	1950	11500					2,24300				
2004		10 149		P482	1950	11500					2,24300				
2999											4,48600				
3001								2A	1 281	26000	44300	70300	T R 1		
4201 4601		MRS JULIO SANCHEZ (MIRIAM FINKELMAN) 5135 MAYFAIR AV H4V 2E8						2A							
1001	45063300	5145 MAYFAIR AVE													

CODE	COMPTE	EMPLACEMENT - NOM, PROFESSION, RÉSIDENCE					CATEGORIE BÂTIMENT	SCOLAIRE		VALEUR EN DOLLARS			MUNICIPAL *	REMARQUES				
		DIV. CAD.	CADASTRE	SUBDIVISION	FRONT	PROFONDEUR		SUPERFICIE	TERR. P. C.	TERRAIN	BÂTISSE	TOTAL						
2002	45063300	10 149	P482		2050	11500												
2004		10 149	P481		950	11500												
2999																		
3001																		
4203																		
4603																		
4204																		
4604																		
1001	45063400				5155 MAYFAIR AVE													
2002		10 149	P481		3050	11500												
3001																		
4201																		
4601																		
1001	45063500				5157 MAYFAIR AVE													
2002		10 149	480		4000	11500												
3001																		
4204																		
4604																		
1001	45063600				5165 MAYFAIR AVE													
2002		10 149	479		4000	11500												
3001																		
4202																		
4602																		
4203																		
4603																		
1001	45063700				5173 MAYFAIR AVE													
2002		10 149	478		4000	11500												
3001																		
4204																		
4604																		
1001	45063800				5181 MAYFAIR AVE													
2002																		
3001																		
4204																		
4604																		

CODE	COMPTÉ	EMPLACEMENT - NOM, PROFESSION, RÉSIDENCE						CATEGORIE BÂTIMENT	SCOLAIRE		VALEUR EN DOLLARS			MUNICIPAL *	REMARQUES	
		DIV. CAD.	CADASTRE	SUBDIVISION	FRONT	PROFONDEUR	SUPERFICIE		TERR. P.	C.	TERRAIN	BÂTISSE	TOTAL			
2002	45063800	10 149	477		4000	11500	4,60000									
3001								2A	1	2B1	26600	44300	70900	T R 1		
4201		M ERMINIO TANBURRO						2F								
4601		5181 MAYFAIR HAV 2E8														
4202		MME ERMINIO TANBURRO (ANTONIA PISTILLI)						2F								
4602		5181 MAYFAIR HAV 2E8														
1001	45063900	5189 MAYFAIR AVE						(17)								
2002		10 149	476		4000	11500	4,60000									
3001								2A	1	2B1	26600	51300	77900	T R 1		
4201		MR JOSEPH STEINHAUSE						1A								
4601		5189 MAYFAIR AV HAV 2E8														
1001	45064000	5197 MAYFAIR AVE						(17)								
2002	A-169366 18-6-86	10 149	475		4000	11500	4,60000									
3001								2A	1	2B1	26600	53700	80300	T R 1		
4204		MRS MILTON NOVAK (YETTA COHEN) VERSO						5A								
4604		5197 MAYFAIR AVE HAV 2E8														
1001	45064100	5205 MAYFAIR AVE						(17)								
2002		10 149	474		4000	11500	4,60000									
3001								2A	1	2B1	26600	48500	75100	T R 1		
4203		MR PETER JOHN LESSARD						2A								
4603		5205 MAYFAIR AVE HAV 2E8														
1001	45064200	5213 MAYFAIR AV						(17)								
2002		10 149	473		4450	11500	5,11700									
3001								2A	1	2B1	29700	64600	94300	T R 1		
4201		M MARCEL GAUVREAU						2F								
4601		5213 MAYFAIR HAV 2E8														
1001	45064300	5225-27 MAYFAIR AV						(17)								
2002		10 149	472		4000	11500	4,60000									
3001								2B	1	2B1	26600	85400	112000	T R 1		
		MICROFICHE 61 L-02														

45067000

WICRETCFE VI 1-3

1AE1

4201 Mr Anthony Lopez

4601 5197 Mayfair H4V 2E8

2AE1

4202 Mrs Kharoneh Mohit

1001 WICRETCFE VI 1-3

CERT.	EFF.	394
2/8/81	1/4/81	10

1001 WICRETCFE VI 1-3

1001 WICRETCFE VI 1-3

1001

1001 WICRETCFE VI 1-3

1001 WICRETCFE VI 1-3

1001 WICRETCFE VI 1-3

1001 WICRETCFE VI 1-3

1001

1001 WICRETCFE VI 1-3

1001 WICRETCFE VI 1-3

1001 WICRETCFE VI 1-3

1001 WICRETCFE VI 1-3

1001

1001 WICRETCFE VI 1-3

1001 WICRETCFE VI 1-3

1001 WICRETCFE VI 1-3

1001 WICRETCFE VI 1-3

1001

1001 WICRETCFE VI 1-3

1001 WICRETCFE VI 1-3

1001 WICRETCFE VI 1-3

1001 WICRETCFE VI 1-3

1001 WICRETCFE VI 1-3

1001 WICRETCFE VI 1-3

1001

1001 WICRETCFE VI 1-3



CODE	COMpte	EMPLACEMENT - NOM, PROFESSION, RÉSIDENCE					CATEGORIE BÂTIMENT	SCOLAIRE		VALEUR EN DOLLARS			MUNICIPAL	REMARQUES	
		DIV. CAD.	CADASTRE	SUBDIVISION	FRONT	PROFONDEUR		SUPERFICIE	TERR. P. C.	TERRAIN	BÂTISSE	TOTAL			
4202 4602	45064300	MR GIOVANNI SERENA, SUPERVISOR 5227 MAYFAIR AV H4V 2E8					1A	1							
1001	45064400	5235 MAYFAIR AVE													
2002		10 149	P470		850	11500					97800				
2004		10 149	471		4080	11500					4,60000				
2999											5,57300				
3001								2A	1 2B1	32200	44900	77100	T R 1		
4211 4611		MR KURT HELMUT KOERBEL 5235 MAYFAIR AV H4V 2E8					1A	1							
4212 4612		MRS KURT HELMUT KOERBEL (KIRDA LIPA) 5235 MAYFAIR AV H4V 2E8					1A	1							
1001	45064500	5245 MAYFAIR AVE													
2002		10 149	P470		3150	11500					2,82200				
2004		10 149	P469		1650	11500					1,89800				
2999											5,52100				
3001								2A	1 2B1	31800	50600	82400	T R 1		
4201 4601		M CHARLES VOLKART 1570 FILION #309 ST LAMBERT J4R 1W4					1F	2							
1001	45064700	5255 MAYFAIR AVE													
2002		10 149	P468		2450	11500					2,81800				
2004		10 149	P469		2350	11500					2,70300				
2999											5,52100				
3001								2A	1 2B1	32000	52500	84500	T R 1		
4201 4601		MR JAN SOBANSKI, PROFESSEUR 5255 MAYFAIR AV H4V 2E8					1A	1							
1001	45064800	5265 MAYFAIR AVE													
2002		10 149	P468		1550	11500					1,78500				
2004		10 149	P467		3250	11500					3,73700				
2999											5,52200				
3001								2A	1 2B1	32000	45600	77600	T R 1		
4201 4601		MR FAROUK R KHAN, PROFESSOR 5265 MAYFAIR H4V 2E8					1A	1							
4202 4602		MRS FAROUK R KHAN (PHYLLIS ALLADIN) 5265 MAYFAIR H4V 2E8					2A	1							
MICROFICHE 61 H-02															

CODE	COMPTE	EMPLACEMENT - NOM, PROFESSION, RESIDENCE					CATEGORIE BÂTIMENT	SCOLAIRE		VALEUR EN DOLLARS			MUNICIPAL	REMARQUES	
		DIV. CAD.	CADASTRE	SUBDIVISION	FRONT	PROFONDEUR		SUPERFICIE	TERR.	P.C.	TERRAIN	BÂTISSE			TOTAL
1001	45064900	5275 MAYFAIR AVE					1179								
2002		10 149	P466		7000	11500					4,60000				
2004		10 149	P467		750	11500					86300				
2006		10 149	P465		050	3900					1900				
2008		10 149	P464		050	3800					1900				
2010		10 149	P463		050	3800					1900				
2999											5,52000				
3001								ZA	1 ZB1	32000	53200	85200	T R I		
4211		MRS LOUIS FALUS (JULIA RAKOS)					5A								
4611		5275 MAYFAIR AV HWY 2E8													
1001	45065050	5285 MAYFAIR					1179								
2002		10 149	P464		4800	3800					1,82900				
2004		10 149	P463		4800	3800					1,82900				
2006		10 149	P465		4800	3900					1,87200				
2999											5,52000				
3001								ZA	1 ZB1	32000	63300	95300	T R I		
4204		MR PETER BOREYSKY, PHYSICIAN					1A								
4604		5285 MAYFAIR AV HWY 2E8													
7001		CHESTER AVE													
7002		CHEMIN DE LA COTE ST LUC													
7003		TRAVERSEZ													
7004		CHEMIN DE LA COTE ST LUC													
7005		CHESTER AVE													
1001	45065150	5290 MAYFAIR AVE					1179								
2002		10 149	P486		4770	3800					1,81300				
2004		10 149	P487		4770	3800					1,81300				
2006		10 149	P485		4770	3900					1,86000				
2999											5,48600				
3001								ZA	1 ZB1	31600	45600	77200	T R I		
4201		M JULES HENRI SWEETS					1F								
4601		5290 AV MAYFAIR - HWY 2E8													
4202		MME ANU KOPPEL-SWEETS					2F								
1001	45065250	5280 MAYFAIR AVE					1179								
2002		10 149	P485		4800	3800					1,87200				
2004		10 149	P486		4800	3800					1,82900				
2006		10 149	P487		4800	3800					1,82900				
2999											5,52000				
3001								ZA	1 ZB1	32000	49300	81300	T R I		
										32,000	46,400	78,400			
		MICROFICHE 61 N-02													

B. de R  
4 M-86-4-2368  
21-10-86 am bt 402

CODE	COMPTÉ	EMPLACEMENT - NOM, PROFESSION, RESIDENCE						CATEGORIE D'IMMEUBLE	SCOLAIRE		VALEUR EN DOLLARS			MUNICIPAL	REMARQUES	
		DIV. CAD.	CADASTRE	SUBDIVISION	FRONT	PROFONDEUR	SUPERFICIE		TERR.	P.C.	TERRAIN	BÂTISSE	TOTAL			
4201 4601 4202 6400	45065250	MR STEWART SPENCE 5280 MAYFAIR AV H4V 2E9 MRS DIANA JOAN BELL <i>conservance au titre ff 5/2/86 X</i>						1A 2A								
1001	45066400	5270 MAYFAIR AV						(17)								
2002 2004 2006 2008 2999		10 149	P486		2430	3800	92400									
		10 149	P488		2470	11500	2,84000									
		10 149	P485		2430	3900	44700									
		10 149	P487		2430	3800	92400									
							5,63500									
3001		VERSO														
4213 4613		MME PAUL ROSSETTI (MARIE C DAY) 5270 MAYFAIR AV H4V 2E9						5F								
1001	45068500	5260 MAYFAIR AVE						(17)								
2002 2004 2999		10 149	P488		1530	11500	1,76000									
		10 149	P489		3370	11500	3,87500									
							5,63500									
3001																
4204 4604		MR RICHARD J ROCK, ACCOUNTANT 5260 MAYFAIR AV H4V 2E9						1A								
1001	45068600	5250 MAYFAIR AVE						(17)								
2002 2004 2006 2999		10 149	490		4000	11500	4,60000									
		10 149	P489		630	11500	72500									
		10 149	P491		270	11500	31000									
							5,63500									
3001																
4201 4601 4202		M MAREC KOPCZINSKI 5250 MAYFAIR AV H4V 2E9 MME DANIELLE LAJULE						1F 3F								
1001	45066700	5240 MAYFAIR AVE						(17)								
2002 2004 2999		10 149	P491		3730	11500	4,29000									
		10 149	P492		1170	11500	1,34500									
							5,63500									
3001																

45068400

MONTREAL

1FE1

4201 M. RAJAGOPAL P. NARRAINEN  
4601 5270 AV. MAYFAIR H4V 2E9

45068400

1FE1

4201 M. RAJAGOPAL P. NARRAINEN  
4601 5270 MAYFAIR H4V 2E9

ANNULÉ

CERT.	EFF.	403
25-9-81	24-5-85	0

4202 M. SEELAVADEE S. NAIR

1AE1

17 Ine  
17 IneL422  
L40117 Ine  
17 IneL422  
L40117 Ine  
17 Ine

CERT.	EFF.	407
22/1/86	25/10/86	AT

MONTREAL

MONTREAL

MONTREAL

17 Ine  
17 IneL422  
L40117 Ine  
17 IneL422  
L40117 Ine  
17 Ine17 Ine  
17 Ine

MONTREAL

MONTREAL

MONTREAL

17 Ine  
17 IneL422  
L40117 Ine  
17 IneL422  
L40117 Ine  
17 Ine17 Ine  
17 Ine

MONTREAL

MONTREAL

MONTREAL

17 Ine  
17 IneL422  
L40117 Ine  
17 IneL422  
L40117 Ine  
17 Ine17 Ine  
17 Ine

MONTREAL

MONTREAL

MONTREAL

17 Ine  
17 IneL422  
L40117 Ine  
17 IneL422  
L40117 Ine  
17 Ine17 Ine  
17 Ine

CODE	COMPTÉ	EMPLACEMENT - NOM, PROFESSION, RÉSIDENCE						CATEGORIE BÂTIMENT	SCOLAIRE		VALEUR EN DOLLARS			MUNICIPAL	REMARQUES
		DIV. C.F.D.	CADASTRE	SUBDIVISION	FRONT	PROFONDEUR	SUPERFICIE		YEAR	C	TERRAIN	BÂTISSE	TOTAL		
4201 4601 4202	45068700	MRS MYRNA BROOKS-BERCOVITCH 5240 AV MAYFAIR H4V 2E9 MR JOSEPH HAUSBERG					SA IA								
1001	45068800	5230 MAYFAIR AVE						(17)							
2002 2004 2999		10 149 P492 10 149 P493		2830 2070	11500 11500	3,25500 2,38000 5,63500									
3001								2A	1	281	32500	45600	78100	T R 1	
4201 4601		MRS LYDIA LASCHENKO-MAYO 5230 MAYFAIR AV H4V 2E9					BA								
1001	45068900	5220 MAYFAIR AVE						(17)							
2002 2004 2999		10 149 P493 10 149 P494		1930 2970	11500 11500	2,22000 3,41500 5,63500									
3001								2A	1	281	32500	45600	78100	T R 1	
4201 4601		MR JACK JACOB SPIER 5220 MAYFAIR AV H4V 2E9					JA								
1001	45069000	5210 MAYFAIR AVE						(17)							
2002 2004 2999		10 149 P494 10 149 P495		1030 3870	11500 11500	1,18500 4,45000 5,63500									
3001								2A	1	281	32500	71200	103700	T R 1	
4204 4604		MRS JEAN RUSSO (GERTRUDE H BENDL) 5210 MAYFAIR AV H4V 2E9					SA								
1001	45069200	5200 MAYFAIR AVE						(17)							
2002 2004 2006 2999		10 149 P495 10 149 496 10 149 P497		130 4000 770	11500 11500 11500	1,15000 4,60000 68500 5,63500									
3001								2A	1	281	32500	46600	79100	T R 1	
4201 4601		MRS MASAMICHI HONGOH (ELIZABETH JOAN SCHMIDT), TEACHER 5200 MAYFAIR AV H4V 2E9 <i>Correspondance anglaise FF (10-4-86) B.</i>					ZA								
1001	45069300	5190 MAYFAIR AVE						(17)							

CODE	COMPTE	EMPLACEMENT - NOM, PROFESSION, RESIDENCE						CATEGORIE BÂTIMENT	SCOLAIRE		VALEUR EN DOLLARS			MUNICIPAL	REMARQUES	
		DIV. CAD.	CADASTRE	SUBDIVISION	FRONT	PROFONDEUR	SUPERFICIE		TERR.	P. C.	TERRAIN	BÂTISSE	TOTAL			
2002 2004 2999	45069300	10 149	P498		1660	11500	1,90900									
		10 149	P497		3230	11500	3,71500									
							5,62400									
3001																
4211 4611		MRS BIMAL KANTI GUTTA (JOSEFINA N ESPINOSA) 5190 MAYFAIR AV H4V 2E9						SA	1							
1001	45069500	5180 MAYFAIR AVE						(17)								
2002 2004 2999		10 149	P499		2550	11500	2,93300									
		10 149	P498		2340	11500	2,69100									
							5,62400									
3001																
4211 4611		MRS FRANCOIS POTWOROWSKI (CHRISTINE SZEPTYCKA) 5180 MAYFAIR AV H4V 2E9						SA	1							
1001	45069600	5170 MAYFAIR AVE						(17)								
2002 2004 2999		10 149	P499		1450	11500	1,66700									
		10 149	P500		3450	11500	3,96800									
							5,63500									
3001																
4202 4602 4603		M PAUL LEHIRE 5170 MAYFAIR H2V 2E9 MME PAUL LEHIRE (JOCELYNE PATRY) 5170 MAYFAIR H2V 2E9						IF ZF	1							
1001	45069700	5160 MAYFAIR AVE						(17)								
2002 2004 2006 2999		10 149	P502		350	11500	40200									
		10 149	P500		550	11500	66300									
		10 149	501		4000	11500	4,60000									
							5,63500									
3001																
4201 4601 4202		M BRENDAN NOLAN 5160 AV MAYFAIR H4V 2E9 MME MAUREEN WALSH-NOLAN						IF ZF	1							
1001	45069800	5150 MAYFAIR AVE						(17)								
2002 2004 2999		10 149	P503		1240	11500	1,42600									
		10 149	P502		3450	11500	4,19800									
							5,62400									

SERVICE D'ÉVALUATION

CODE	COMPTÉ	EMPLACEMENT - NOM, PROFESSION, RÉSIDENCE						CATEGORIE BÂTIMENT	SCOLAIRE		VALEUR EN DOLLARS			MUNICIPAL	REMARQUES	
		DIV. CAD.	CADASTRE	SUBDIVISION	FRONT	PROFONDEUR	SUPERFICIE		TERR. P. C.	TERRAIN	BÂTISSE	TOTAL				
3001	45069800							2A	1	281	32500	45600	78100	T R I		
4201		M JOSEPH IFERGAN						IF								
4601		5150 MAYFAIR AV H4V 2E9														
1001	45070000	5140 MAYFAIR AVE						(17)								
2002		10 149	P504		2130	11500										
2004		10 149	P503		2760	11500										
2999																
3001								2A	1	281	32500	78300	110800	T R I		
4211		MRS BRAHM N GELFAND (JUDITH KORNBLUTH)						SA								
4611		5140 MAYFAIR AV H4V 2E9														
1001	45070100	5130 MAYFAIR AVE						(17)								
2002		10 149	P505		3030	11500										
2004		10 149	P504		1870	11500										
2999																
3001								2A	1	281	32500	96600	79100	T R I		
4204		MR MAX FUCHS, SALESMAN						SA								
4604		5130 MAYFAIR AV H4V 2E9														
1001	45070200	5120 MAYFAIR AVE						(17)								
2002		10 149	P505		970	11500										
2004		10 149	P504		3620	11500										
2999																
3001								2A	1	281	30600	50900	81500	T R I		
4201		MRS RICHARD CHAN (BRENDA CHIN FOON)						SA								
4601		5120 MAYFAIR AV H4V 2E9														
6400		<i>Correspondance en place F122 (11-11-85) vs.</i>														
7001		FIELDING AVE														
1001	45070300	4962-60 MAYFAIR AVE						(16)								
2002		10 149	388		4000	11500										
2004		10 149	P389		500	11500										
2999																
3001								2B	1	281	29900	69700	95600	T R I		
4201		MME ELIZABETH JACQUES-ANDERSON						2B								
4601		4960 MAYFAIR AV H4V 2E7														

45070300

REGISTRATION

4201 St. Bruno Marguerite  
4601 3569 Westmore H4B 1Z7

CERT.	EFF.
5/1/70	12/1/70

1001	4201-3569	WESTMORE	45070300	1001	4201-3569
1002	4201-3569	WESTMORE	45070300	1002	4201-3569

1001	4201-3569	WESTMORE	45070300	1001	4201-3569
------	-----------	----------	----------	------	-----------

1001	4201-3569	WESTMORE	45070300	1001	4201-3569
------	-----------	----------	----------	------	-----------

1001	4201-3569	WESTMORE	45070300	1001	4201-3569
------	-----------	----------	----------	------	-----------

1001	4201-3569	WESTMORE	45070300	1001	4201-3569
------	-----------	----------	----------	------	-----------

1001	4201-3569	WESTMORE	45070300	1001	4201-3569
------	-----------	----------	----------	------	-----------

1001	4201-3569	WESTMORE	45070300	1001	4201-3569
------	-----------	----------	----------	------	-----------

1001	4201-3569	WESTMORE	45070300	1001	4201-3569
------	-----------	----------	----------	------	-----------

1001	4201-3569	WESTMORE	45070300	1001	4201-3569
------	-----------	----------	----------	------	-----------

1001	4201-3569	WESTMORE	45070300	1001	4201-3569
------	-----------	----------	----------	------	-----------

1001	4201-3569	WESTMORE	45070300	1001	4201-3569
------	-----------	----------	----------	------	-----------

1001	4201-3569	WESTMORE	45070300	1001	4201-3569
------	-----------	----------	----------	------	-----------

1001	4201-3569	WESTMORE	45070300	1001	4201-3569
------	-----------	----------	----------	------	-----------

1001	4201-3569	WESTMORE	45070300	1001	4201-3569
------	-----------	----------	----------	------	-----------

1001	4201-3569	WESTMORE	45070300	1001	4201-3569
------	-----------	----------	----------	------	-----------

1001	4201-3569	WESTMORE	45070300	1001	4201-3569
------	-----------	----------	----------	------	-----------

1001	4201-3569	WESTMORE	45070300	1001	4201-3569
------	-----------	----------	----------	------	-----------



CODE	COMPTE	EMPLACEMENT - NOM, PROFESSION, RESIDENCE					CATEGORIE BÂTIMENT	SCOLAIRE		VALEUR EN DOLLARS			MUNICIPAL *	REMARQUES	
		DIV. CAD.	CADASTRE	SUBDIVISION	FRONT	PROFONDEUR		SUPERFICIE	TERR. P.C.	TERRAIN	BÂTISSE	TOTAL			
1001	45070400	4956-54 MAYFAIR AVE					(16)								
2002		10 149	P389		3500	11500					4,02500				
2004		10 149	P390		300	11500					34500				
2999											4,37000				
3001							28	1	281	25200	55500	80700	T R I		
4201		MR JOHN MC INNIS					1A								
4601		4954 MAYFAIR AVE H4V 2E7													
1001	45070500	4952-50 MAYFAIR AVE					(16)								
2002		10 149	P390		3700	11500					4,25500				
2004		10 149	P391		100	11500					11500				
2999											4,37000				
3001							28	1	281	25200	55500	80700	T R I		
4204		M PIERO CONTARDI, EMPLOYE					1F								
4604		5041 AV RANDALL H4V 2V2													
5701		ATT PIERO CONTARDI													
5702		4950 MAYFAIR H4V 2E7													
1001	45070600	4946-44 MAYFAIR AVE					(16)								
2002		10 149	P391		3800	11500					4,37000				
3001							28	1	281	25200	55500	80700	T R I		
4212		MISS BEVERLY RAE BURT					3A								
4612		4944 MAYFAIR AV H4V 2E7													
4213		MISS ESTELLE BURT					3A								
4613		4944 MAYFAIR AV H4V 2E7													
1001	45070700	4942-40 MAYFAIR AVE					(16)								
2002		10 149	P391		100	11500					11500				
2004		10 149	P392		3700	11500					4,25500				
2999											4,37000				
3001							28	1	281	25200	55500	80700	T R I		
4201		Mlle ALICE BYWATER					3F								
4601		4940 MAYFAIR H4V 2E7													
5701		ATT. STEVEN CALAFATIS													
5702		4940 MAYFAIR MONTREAL H4V 2E7													
1001	45070800	4936-34 MAYFAIR AVE					(16)								
		MICROFICHE 61 0-03													
											PAGE	145			

CODE	COMPTÉ	EMPLACEMENT - NOM, PROFESSION, RÉSIDENCE						CATEGORIE BÂTIMENT	SCOLAIRE		VALEUR EN DOLLARS			MUNICIPAL	REMARQUES
		DIV. CAD.	CADASTRE	SUBDIVISION	FRONT	PROFONDEUR	SUPERFICIE		TERR. P. C.	TERRAIN	BÂTISSE	TOTAL			
2002	45070800	10 149	P392		300	11500	34500								
2004		10 149	P393		3500	11500	7,02500								
2999							4,37000								
3001								2B	1 281	25200	55500	80700	T R I		
4201		M HEDDY SEVILLO						IF	1						
4601		1745 CEDAR #100 #36 1A7													
4202		MME JUDY SEVILLO						IF	1						
4203		MME PILIPINAS ABRICO-URSUA						2F	2						
4603		5510 ROBINSON #104 CÔTE ST LUC H4V 2P5													
4204		M JOSE URSUA						IF	2						
1001	45070900	4932-30 MAYFAIR AVE						(16)							
2002		10 149	P393		500	11500	57500								
2004		10 149	394		4000	11500	4,60000								
2999							5,17500								
3001								2B	1 281	29900	58700	88600	T R I		
4204		M JEAN PAUL JOANNETTE, MEDECIN						IF	1						
4604		4930 MAYFAIR H4V 2E7													
1001	45071000	4920-18 MAYFAIR AVE						(16)							
2002		10 149	395		4000	11500	4,60000								
2004		10 149	P396												
2999							5,47100								
3001								2B	1 281	31500	84000	115500	T R I		
4211		M VINCENZO DIMICHELE, ENTREPRENEUR						IF	1						
4611		4918 MAYFAIR AV H4V 2E7													
4212		MME VINCENZO DIMICHELE (SERAFINA CIAMPINI)						IF	1						
4612		4918 MAYFAIR AV H4V 2E7													
1001	45071150	4912-14 MAYFAIR AVE						(16)							
2002		10 149	396-1		3300	IRR	3,72900								
2002					3000	11500									
3001								2B	1 281	21500	79000	100500	T R I		
4203		M ROCCO PEDICELLI, JOURNALIER						IF	1						
4603		4914 MAYFAIR AV H4V 2E7													
4204		MME ROCCO PEDICELLI (NICOLINA GUAIAMI)						2F	1						
4604		4914 MAYFAIR AV H4V 2E7													
1001	45071200	4908-06 MAYFAIR AVE						(16)							

CODE	COMPTÉ	EMPLACEMENT - NOM, PROFESSION, RESIDENCE						CATEGORIE BÂTIMENT	SCOLAIRE		VALEUR EN DOLLARS			MUNICIPAL	REMARQUES
		DIV. CAD.	CADASTRE	SUBDIVISION	FRONT	PROFONDEUR	SUPERFICIE		TERR. P. C.	TERRAIN	BÂTISSE	TOTAL			
2002	45071200	10 149	594		2675	11800	3,15700								
3001								28	1 281	17900	52400	70300	T R 1		
4204		MRS WILLIAM S HALL (ETHEL HARRINGTON)						BA							
4604		5866 JEANNE MANCE H2V 9K8													
1001	45071300	4902-4900 MAYFAIR AVE						(16)							
2002	A-166957 23-5-86.	10 149	595		2675	11800	3,15600								
3001								28	1 281	17900	52400	70300	T R 1		
4201		Mlle MARIA RICA						3F							
4601		4980 AV MAYFAIR H4V 2E7													
4202		M ELIGIO OJEDA						1F							
4602		4982 MAYFAIR AV H4V 2E7 4680 Beasborough H4B 2P1 F.1232 \$5561000 137.86													
1001	45071400	4898-96 MAYFAIR AVE						(16)							
2002		10 149	596		2675	11800	3,15700								
3001								28	1 281	17900	52400	70300	T R 1		
4201		M MARC FORTIER						I							
4601		4896 MAYFAIR H4V 2E7													
4202		Mlle MARIE CIRON						3F							
1001	45071500	4892-90 MAYFAIR AVE						(16)							
2002		10 149	597		2675	11800	3,15600								
3001								28	1 281	17900	52400	70300	T R 1		
4211		MR KELVIN DIAZ, TECHNICIAN						1A							
4611		4892 MAYFAIR AV H4V 2E7													
1001	45071600	4888-86 MAYFAIR AVE						(16)							
2002	A 170996 09.07.86	10 149	598		2675	11800	3,15700								
3001								28	1 281	17900	52400	70300	T R 1		
4201		MR ANTHONY COXER						1A							
4601		4886 MAYFAIR AV H4V 2E7													
		<b>VERSO</b>													
1001	45071700	4882-80 MAYFAIR AVE						(16)							
2002		10 149	599		2675	11800	3,15600								
		MICROFICHE 61 F-03													

45071600

MICROFILM REEL

1A51

4201 Mrs Ardesh Antashlew

4601 4886 Mayfair av. H4U 1E7

CERT.	EXP.	396
2/1/80	3/1/80	

ABBO

4201 Mrs Ardesh Antashlew

4601 4886 Mayfair av. H4U 1E7

4201 Mrs Ardesh Antashlew

4601 4886 Mayfair av. H4U 1E7

4201 Mrs Ardesh Antashlew

4601 4886 Mayfair av. H4U 1E7

4201 Mrs Ardesh Antashlew

4601 4886 Mayfair av. H4U 1E7

4201 Mrs Ardesh Antashlew

4601 4886 Mayfair av. H4U 1E7

4201 Mrs Ardesh Antashlew

4601 4886 Mayfair av. H4U 1E7

4201 Mrs Ardesh Antashlew

4601 4886 Mayfair av. H4U 1E7

4201 Mrs Ardesh Antashlew

4601 4886 Mayfair av. H4U 1E7

4201 Mrs Ardesh Antashlew

4601 4886 Mayfair av. H4U 1E7

4201 Mrs Ardesh Antashlew

4601 4886 Mayfair av. H4U 1E7

4201 Mrs Ardesh Antashlew

4601 4886 Mayfair av. H4U 1E7

4201 Mrs Ardesh Antashlew

4601 4886 Mayfair av. H4U 1E7

4201 Mrs Ardesh Antashlew

4601 4886 Mayfair av. H4U 1E7

4201 Mrs Ardesh Antashlew

4601 4886 Mayfair av. H4U 1E7

4201 Mrs Ardesh Antashlew

4601 4886 Mayfair av. H4U 1E7

1000

ATTEL. DE MONTREAL

CODE	COMPTE	EMPLACEMENT - NOM, PROFESSION, RÉSIDENCE						CATEGORIE BÂTIMENT	SCOLAIRE		VALEUR EN DOLLARS			MUNICIPAL	REMARQUES	
		DIV. CAD.	CADASTRE	SUBDIVISION	FRONT	PROFONDEUR	SUPERFICIE		TERR.	P.C.	TERRAIN	BÂTISSE	TOTAL			
3001	45071700							2B	1	ZB1	17900	52900	70300	Y R 1		
4201		MME MARIA MARCELLA SANTA-PHILBOY						2								
4601		4882 MAYFAIR AV H4V 2E7														
4202		MME MARIA LUISA TORTOSA						2F								
4602		6184 NOTRE DAME DE GRACE #39 H4B 1XB														
1001	45071800	4872-70 MAYFAIR AVE														
2002		10 149	P401		3600	11500										
3001								2B	1	ZB1	25200	57300	82500	Y R 1		
4201		MR RUI JAIME CARVALHO						1A								
4601		<del>4870 AV WESTMORE H4V 1Z3</del>														
4202		MR JOSE FRANCISCO						1A								
4602		<del>4870 AV WESTMORE H4V 1Z3</del>														
		} 4635 Coronation H4B 2C5 F. 1244 4893 (70-1185) REC														
1001	45071900	4862-60 MAYFAIR AVE														
2002		10 149	P401		200	11500										
2004		10 149	P402		3600	11500										
2999																
3001								2B	1	ZB1	25200	57300	82500	Y R 1		
4201		MRS. HILDA WASSERMAN-MARTON						2A								
4601		4860 MAYFAIR AV H4V 2E7														
4202		MRS. IDA WASSERMAN-BERLIN						2A								
4602		4862 MAYFAIR AV H4V 2E7														
4203		MR SAM WASSERMAN						1B								
4603		1 GREGORY BRANPTON QNT														
4204		MRS. SYLVIA WASSERMAN-LEVIN						2A								
4604		4630 VAN ALDEN LOS ANGELES 91213 CAL USA														
1001	45072000	4852-50 MAYFAIR AVE														
2002		10 149	P402		400	11500										
2004		10 149	403		4000	11500										
2999																
3001								2B	1	ZB1	29200	55800	85000	Y R 1		
4204		MR CLARENCE E. PUSHIE, SALESMAN						1A								
4604		4850 MAYFAIR AV H4V 2E7														
1001	45072100	4844 MAYFAIR AVE														
2002		10 149	404		4000	11500										
3001								2A	1	ZB1	26800	32900	59500	Y R 1		
		MICROFICHE 61 6-03														

CODE	COMPTÉ	EMPLACEMENT - NOM, PROFESSION, RÉSIDENCE						CATEGORIE BÂTIMENT	SCOLAIRE		VALEUR EN DOLLARS			MUNICIPAL	REMARQUES	
		DIV. CAD.	CADASTRE	SUBDIVISION	FRONT	PROFONDEUR	SUPERFICIE		TERR. P.C.	TEPRAIN	BÂTISSE	TOTAL				
4204 4604	45072100	MR CHARLES TAYLOR, ACCOUNTANT 4844 MAYFAIR AV H4V 2E7						1A								
1001	45072200	4838-36 MAYFAIR AVE						115)								
2002		10 149	505		4000	11500										
3001							2B	1	2B1	26600	65400	92000	T R 1			
4211 4611		M FLORINDO ROTELI, JOURNALIER 4838 MAYFAIR AV H4V 2E7						1F								
1001	45072300	4822-20 MAYFAIR AVE						115)								
2002		10 149	406		4000	11500										
3001							2B	1	2B1	26600	94700	121300	T R 1			
4211 4611		MRS FRANCIS A LE GROVE (THERMA G WILKINSON) 4820 MAYFAIR AV H4V 2E7						5A								
7001		SOMERLED AVE														
1001	45072400	4634 MAYFAIR AVE						115)								
2002		10 149	238		4000	11500										
3001							2A	1	2B1	23700	62500	86200	T R 1			
4204 4604 4207 4210		MISS HILDA M TURNER 4634 MAYFAIR H4B 2E5 MISS RUTH M TURNER MISS MARY O TURNER						3A 3A 3A								
6404		<i>Correspondance anglaise # 512/167</i>														
1001	45072500	4628 MAYFAIR AVE						115)								
2002		10 149	237		4000	11500										
3001							2A	1	2B1	23700	75100	98800	T R 1			
4204 4604		M ROBERT BOIRE, SECRETAIRE TRES 4628 MAYFAIR AV H4B 2E5						1F								
1001	45072600	4624 MAYFAIR AVE						115)								
2002		10 149	P236		2767	11500										
3001							2A	1	2B1	16200	94200	60400	T R 1			

CODE	COMPTÉ	EMPLACEMENT - NOM, PROFESSION, RÉSIDENCE					CATEGORIE BÂTIMENT	SCOLAIRE		VALEUR EN DOLLARS			MUNICIPAL *	REMARQUES	
		DIV. CAD.	CADASTRE	SUBDIVISION	FRONT	PROFONDEUR		SUPERFICIE	TERR. P.C.	TERRAIN	BÂTISSE	TOTAL			
4204 4604	45072600	MRS ARTHUR J CRAIG (MABEL DE LAROCHE), BUYER 4624 MAYFAIR AV H4B 2E5					BA								
1001	45072650	4620 MAYFAIR AVE					(15)								
2002 2004 2999		10 149	P235		1400	11500					1,61000				
		10 149	P236		1233	11500					1,41800				
											3,02800				
3001							2A	1 281	15700	50200	65900	T R I			
4202 4602		MR ANDRÉ EDWARD MALOLEPSZY 4620 MAYFAIR AV H4B 2E5					1A								
4203 4603		MRS ANDRÉ EDWARD MALOLEPSZY (MARY ELLEN WALTON) 4620 MAYFAIR AV H4B 2E5					1A								
1001	45072700	4610 MAYFAIR AVE					(15)								
2002		10 149	P235		2600	11500					2,99000				
3001							2A	1 281	15300	64700	80000	T R I			
4201 4601		MR ERCOLE TERTULLIANI 4610 MAYFAIR AV H4B 2E5					1A								
1001	45072750	4600 MAYFAIR AVE					(15)								
2002		10 149	P234		2600	11500					2,99000				
3001							2A	1 281	15300	54700	70000	T R I			
4211 4611		MR GRENON E HAINES, DIRECTOR 4600 MAYFAIR AV H4B 2E5					1A								
1001	45072850	4590 MAYFAIR AVE					(15)								
2002 2004 2999		10 149	P234		1400	11500					1,61000				
		10 149	P233		1233	11500					1,41800				
											3,02800				
3001							2A	1 281	15700	49000	64700	T R I			
4201 4601		M ANDRÉ CHAMPENOIS 4590 MAYFAIR AV H4B 2E5					1A								
4202 4602		Mlle THÉRÈSE LAMONTAGNE 4590 MAYFAIR AV H4B 2E5					1A								
1001	45072950	4586 MAYFAIR AVE					(15)								

CODE	COMPTÉ	EMPLACEMENT - NOM, PROFESSION, RÉSIDENCE						CATEGORIE BÂTIMENT	SCOLAIRE		VALEUR EN DOLLARS			MUNICIPAL	REMARQUES
		DIV. CAD.	CADASTRE	SUBDIVISION	FRONT	PROFONDEUR	SUPERFICIE		TERP P. C.	TERRAIN	BÂTISSE	TOTAL			
2002	45072950	10 149	P233		2767	11500	3,18200								
3001								2A	1 281	14900	46300	62700	T R 1		
4201		MR KENNETH MARSHALL, CLERK													
4601		4586 MAYFAIR H48 2E4													
1001	45073000	4580 MAYFAIR AV													
2002		10 149	P232		3000	11500	3,45000								
3001								2A	1 281	17600	46700	64300	T R 1		
4211		MISS CATHERINE AGNES CONNOLLY													
4611		4580 MAYFAIR AV H48 2E5													
4212		MISS KATHLEEN MARIA CONNOLLY													
4612		4580 MAYFAIR AV H48 2E5													
1001	45073100	4578 MAYFAIR AVE													
2002		10 149	P232		1000	11500	1,15000								
2004		10 149	P231		2000	11500	2,30000								
2999							3,45000								
3001								2A	1 281	17600	56700	74300	T R 1		
4201		MR JOHN PALMER													
4601		4578 MAYFAIR AV H48 2E5													
4202		MRS JOHN PALMER (MARION E KNOX)													
4602		4578 MAYFAIR AV H48 2E5													
1001	45073200	4570 MAYFAIR AVE													
2002		10 149	P230		2000	11500	2,30000								
2004		10 149	P231		1000	11500	1,15000								
2999							3,45000								
3001								2A	1 281	17600	41300	58900	T R 1		
4201		M ANDRÉS BARBACKI													
4601		420 GLOUCESTER #1610 OTTAWA KIR 717													
1001	45073300	4568 MAYFAIR AVE													
2002		10 149	P230		3000	11500	3,45000								
3001								2A	1 281	17600	45700	63300	T R 1		
4202		MME MARIE THERESE ST ONGE LAMONTAGNE													
4602		C P 551 SUCC COTE ST LUC H4V 2Z2													





SERVICE D'ÉVALUATION

CODE	COMPTE	EMPLACEMENT - NOM, PROFESSION, RÉSIDENCE						CATEGORIE BÂTIMENT	SCOLAIRE			VALEUR EN DOLLARS			MUNICIPAL *	REMARQUES
		DIV. CAD	CADASTRE	SUBDIVISION	FRONT	PROFONDEUR	SUPERFICIE		TERR P. C.	TERRAIN	BATISSE	TOTAL				
1001	45073400	4560 MAYFAIR AVE						(15)								
2002		10 149	P229		2780	4700	1,30000									
3001								2A	1	281	16900	56500	72900	T R 1		
4201		MR GARY LUSKEY						1A								
4601		4560 MAYFAIR AV H4B 2E5														
4202		MRS DEBORAH DAWSON LUSKEY						2A								
4602		4560 MAYFAIR AV H4B 2E5														
1001	45073500	4556 MAYFAIR AVE						(15)								
2002		10 149	P229		1240	4700	58000									
2004		10 149	P228		1400	11500	1,61000									
2999							3,00600									
3001								2A	1	281	15300	61800	77100	T R 1		
4211		M CLAUDE FORTIN, DECORATEUR						1F								
4611		4556 MAYFAIR H4B 2E5														
1001	45073600	4548 MAYFAIR AVE						(15)								
2002		10 149	P228		2600	11500	2,99000									
3001								2A	1	281	15300	64600	79900	T R 1		
4201		MRS JOSEPH LEWIS JOSPE (LINDA MERLE GORDON) <b>VERSO</b>						2A								
4601		<del>4548 MAYFAIR AV H4B 2E5</del> 3755 Grey ave. H4A 308						1A								
4202		MR JOSEPH LEWIS JOSPE						1A								
4602		<del>4548 MAYFAIR AV H4B 2E5</del> 3755 Grey ave. H4D 308 <i>Flantz 5183 - gm 11/11/86</i>														
1001	45073700	4544 MAYFAIR AVE						(15)								
2002		10 149	227		4000	11500	4,60000									
3001								2A	1	281	23700	51800	75500	T R 1		
4201		MR MICHAEL DUNBAR						1A								
4601		4544 MAYFAIR AVE H4B 2E5														
4202		MRS DONNA EASTERBROOK-DUNBAR						2A								
1001	45073800	4530 MAYFAIR AVE						(15)								
2002		10 149	226		4000	11500	4,60000									
3001								2A	1	281	23700	23800	47500	T R 1		

MICROFICHE 41 K-03

PAGE 152

45073600

NIC DETCHE

SATA

LVS: 103

4201 Mr. Jerry Tolchinsky

4601 4549 Jeffrey HLB JES

CENT.	EFF.	
16/8/96	2/4/96	382

NY 1 36

17100 01000

17100 1 1

(10)

NY 1 36

17100 01000

17100 1 1

(10)

NY 1

NY 1 36

17100 01000

17100 1 1

(10)

NY 1 36

17100 01000

17100 1 1

(10)

NY 1 36

17100 01000

17100 1 1

(10)

1000

RIFC DE MONTREAL

CODE	COMPTÉ	EMPLACEMENT - NOM, PROFESSION, RESIDENCE						CATEGORIE BÂTIMENT	SCOLAIRE		VALEUR EN DOLLARS			MUNICIPAL	REMARQUES
		DIV. CAD.	CADASTRE	SUBDIVISION	FRONT	PROFONDEUR	SUPERFICIE		BÂTIMENT	TERR. P. C.	TERRAIN	BÂTISSÉ	TOTAL		
4203 4603	45073800	MR GRAHAM H WILSTEAD 4530 MAYFAIR H4B 2E5					2A								
1001	45073900	4528 MAYFAIR AVE					15								
2002		10 149 225 4000 11500 4,60000													
3001							2A	1 281	23700	25700	49400	T R I			
4211 4611		MR KEITH A WOOLNOUGH, MANAGER 4528 MAYFAIR AV H4B 2E5					1A								
7001		TERREBONNE													
1001	45073950	4470 MAYFAIR AVE					15								
2002		10 149 P155 3833 3900 1,49500													
2004		10 149 P154 3833 3800 1,45600													
2999											2,95100				
3001							2A	1 281	18500	48800	67300	T R I			
4201 4601		MR MELVYN BLOOM <i>6393 Ave H4E 3H8 (F1222 15736 \$ 2.10.86)</i> <del>4470 MAYFAIR AV H4B 2E5</del>					1A								
4202		MRS EVA FISCHER BLOOM					2A								
1001	45074000	4442 MAYFAIR AVE					15								
2002		10 149 P152 3400 11500 3,91000													
3001							2A	1 281	22800	51800	74600	T R I			
4211 4611		M CARLO MILLELIRE, PROFESSEUR 4442 MAYFAIR AV H4B 2E3					15								
1001	45074050	4440 MAYFAIR AVE					15								
2002		10 149 P151 2550 11500 2,93200													
2004		10 149 P152 600 11500 89000													
2999											3,62200				
3001							2A	1 281	21000	49700	70700	T R I			
4211 4611		MME JEAN N LAPORTE (LAURENTE LEVESQUES) 4440 MAYFAIR AV H4B 2E3					15								
1001	45074100	4432 MAYFAIR AVE					15								
2002		10 149 P150 1700 11500 1,95500													
		MICROFICHE 61 L-03													

45074050

REPORTING OFFICER (FEI)

4401 M. Jean R. Berube

4401 440 av. Mayfair H4B 2E3

SECT	EXP	387
10/6/80	2/4/80	

4401 M. Jean R. Berube

4401 440 av. Mayfair H4B 2E3

A 1829

4401 M. Jean R. Berube

4401 440 av. Mayfair H4B 2E3

4401 M. Jean R. Berube

4401 440 av. Mayfair H4B 2E3

4401 M. Jean R. Berube

4401 440 av. Mayfair H4B 2E3

4401 M. Jean R. Berube

4401 440 av. Mayfair H4B 2E3

4401 M. Jean R. Berube

4401 440 av. Mayfair H4B 2E3

4401 M. Jean R. Berube

4401 440 av. Mayfair H4B 2E3

4401 M. Jean R. Berube

4401 440 av. Mayfair H4B 2E3

4401 M. Jean R. Berube

4401 440 av. Mayfair H4B 2E3

4401 M. Jean R. Berube

4401 440 av. Mayfair H4B 2E3

4401 M. Jean R. Berube

4401 440 av. Mayfair H4B 2E3

4401 M. Jean R. Berube

4401 440 av. Mayfair H4B 2E3

1080

MONTREAL POLICE DEPARTMENT

CODE	COMTE	EMPLACEMENT - NOM, PROFESSION, RÉSIDENCE						CATEGORIE D'IMMEUBLE	VALEUR EN DOLLARS				MUNICIPAL	REMARQUES	
		DIV. CAD.	CADASTRE	SUBDIVISION	FRONT	PROFONDEUR	SUPERFICIE		TERR. P.C.	TERRAIN	BATISSE	TOTAL			
2004 2999	45074100	10 149	P151		1450	11500	1,66800 3,62300								
3001								2A	1 281	21000	52300	73300	T R 1		
4201 4601 4202 4602		MR DAVID GENCHER 4432 MAYFAIR AV H4B 2E3 MRS DAVID GENCHER (DEBORAH MADLER) 4432 MAYFAIR AV H4B 2E3						1A 2A							
1001	45074200	4430 MAYFAIR AVE						(15)							
2002 2004 2999		10 149	P150		2300	11500	2,64300 97800 3,62300								
3001								2A	1 281	21000	51300	72300	T R 1		
4204 4604		MR CHARLES H R BIRD, MANAGER 4430 MAYFAIR AVE H4B 2E3						1A							
6400		<i>Consequentes augmentations (off. g. et s. g.)</i>													
1001	45074300	4420 MAYFAIR AVE						(15)							
2002		10 149	P149		3150	11500	3,62300								
3001								2A	1 281	21000	64500	85500	T R 1		
4201 4601		MR JONATHAN CASTELL DAVIS, PSYCHOLOGUE 4420 MAYFAIR H4B 2E3						1A							
1001	45074400	4414 MAYFAIR AVE						(15)							
2002 2004 2004 2999	<i>11-17-85 15-9-86</i>	10 149	148-2		500	7500	37500								
		10 149	148-1		2300	11500	2,90200								
					2800	IRR									
							3,27700								
3001								2A	1 281	19100	48200	67300	T R 1		
4201 4601 4202		M JEAN LOUIS COTE 4414 MAYFAIR AV H4B 2E3 MME CLAUDE ST JACQUES-COTE						1A 2A							
1001	45074500	4408 MAYFAIR AVE						(15)							
2002		10 149	148-4		700	IRR	1,00500								
2002					1200	11500									
2004		10 149	147-1		1600	11500	1,84000								
2006		10 149	148-3		500	7500	37500								
2999							3,22000								
3001								2A	1 281	18500	51100	69600	T R 1		
		MICROFICHE 61 N-03													

45074400

RICHELIEU ST. 1871

4201 M. AVERILL CRAIG

4601 4114 MAYFAIR HUB 253

CERT. 1	EFF.	407
Phillips		AT

4601 4114 MAYFAIR HUB 253  
 4601 4114 MAYFAIR HUB 253  
 4601 4114 MAYFAIR HUB 253

4601 4114 MAYFAIR HUB 253  
 4601 4114 MAYFAIR HUB 253

4601 4114 MAYFAIR HUB 253  
 4601 4114 MAYFAIR HUB 253  
 4601 4114 MAYFAIR HUB 253

4601 4114 MAYFAIR HUB 253  
 4601 4114 MAYFAIR HUB 253  
 4601 4114 MAYFAIR HUB 253  
 4601 4114 MAYFAIR HUB 253

4601 4114 MAYFAIR HUB 253  
 4601 4114 MAYFAIR HUB 253

4601 4114 MAYFAIR HUB 253  
 4601 4114 MAYFAIR HUB 253

4601 4114 MAYFAIR HUB 253  
 4601 4114 MAYFAIR HUB 253

4601 4114 MAYFAIR HUB 253  
 4601 4114 MAYFAIR HUB 253

4601 4114 MAYFAIR HUB 253  
 4601 4114 MAYFAIR HUB 253

4601 4114 MAYFAIR HUB 253  
 4601 4114 MAYFAIR HUB 253  
 4601 4114 MAYFAIR HUB 253

4601 4114 MAYFAIR HUB 253  
 4601 4114 MAYFAIR HUB 253

4601 4114 MAYFAIR HUB 253  
 4601 4114 MAYFAIR HUB 253  
 4601 4114 MAYFAIR HUB 253

4601 4114 MAYFAIR HUB 253  
 4601 4114 MAYFAIR HUB 253

4601 4114 MAYFAIR HUB 253  
 4601 4114 MAYFAIR HUB 253

CODE	COMPTÉ	EMPLACEMENT - NOM, PROFESSION, RÉSIDENCE						CATEGORIE BÂTIMENT	SCOLAIRE		VALEUR EN DOLLARS			MUNICIPAL	REMARQUES	
		DIV. CAD.	CADASTRE	SUBDIVISION	FRONT	PROFONDEUR	SUPERFICIE		TERR.	BÂT.	TERRAIN	BÂTISSÉ	TOTAL			
4201 4601	45074500	MRS CONNIE KURDYLA (CASENIRA O ZAVILINSKI) 4408 MAYFAIR AV H4B 2E3						SA								
1001	45074600	4402 MAYFAIR AVE														
2002		10 149	146-1		400	7500										
2004		10 149	146-5		400	4000										
2006		10 149	147-2		2300	11500										
2008					2400	IRR										
2999		10 149	147-3		100	7500										
3001						3,22000										
4201 4601 4202 4602		M HUBERT LABELLE, PHYSICIEEN 4402 MAYFAIR H4B 2E3 MME HUBERT LABELLE (JOHANNE VANDAL), PHYSICIENNE 4402 MAYFAIR H4B 2E3						1F 2F								
1001	45074700	4396 MAYFAIR AV														
2002		10 149	146-3		2300	11500										
2002					2800											
2004		10 149	146-2		500	7500										
2999						3,22000										
3001																
4202 4602		MRS ROBERT MC COY (MARY DUGUAY) 4396 AV MAYFAIR H4B 2E3						SA								
1001	45074800	4390 MAYFAIR AVE														
2002		10 149	145-1		1500	11500										
2002					2000	IRR										
2004		10 149	145-2		500	7500										
2006		10 149	146-4		800	11500										
2999						3,22000										
3001																
4201 4601 4202 4203		MISS MARY CORA HACKETT 4390 MAYFAIR AV H4B 2E3 MISS EVA ROSE HACKETT MISS HELEN SYBIL HACKETT						3A 3A 3A								
1001	45074900	4384 MAYFAIR														
2002		10 149	145-3		500	7500										
2004		10 149	145-4		1500	IRR										
2004					2000	11500										
		MICROFICHE 61 N-03														



CODE	COMPTÉ	EMPLACEMENT - NOM, PROFESSION, RÉSIDENCE						CATEGORIE BÂTIMENT	SCOLAIRE		VALEUR EN DOLLARS			MUNICIPAL	REMARQUES
		DIV. CAD.	CADASTRE	SUBDIVISION	FRONT	PROFONDEUR	SUPERFICIE		TERR.	P. C.	TERRAIN	BÂTISSE	TOTAL		
2006 2999	45074900	10 149	149-1		800	11500	92000 3,22000								
3001								2A	1 281	18600	41000	59600	T R 1		
4204 4604		MR DANIEL P RUSSELL, SUPERVISOR 4384 MAYFAIR AV H4B 2E3						IA							
1001	45075000	4380 MAYFAIR AVE						(15)							
2002		10 149	149-2		3200	11500	3,68000								
3001								2A	1 281	21300	40700	62000	T R 1		
4201 4601		MR NICHOLAS TASKER 4380 MAYFAIR H4B 2E3						IA							
1001	45075100	LOT MAYFAIR AVE						(15)							
2002		10 149	143		4000	11500	4,60000								
3001								7A	1 281	20500		20500	T W 1		
4201 4601		MR SPEROS CHRISTOPOULOS 5140 TRENHOLME AV H4V 175						IA							
4620		PROPRIETE SUJETTE A SURTAXE SUR TERRAIN VAGUE DESSERVI													
1001	45075200	4362 MAYFAIR AVE						(15)							
2002		10 149	142		4000	11500	4,60000								
3001								2A	1 281	26800	68400	95200	T R 1		
4211 4611		MR NEIL TRA HANNA, DENTIST 4362 MAYFAIR AV H4B 2E3						IA							
1001	45075300	4360 MAYFAIR AV						(15)							
2002		10 149	141		4000	11500	4,60000								
3001								2A	1 281	26800	68400	95200	T R 1		
4205 4605		MRS RONALD B SMITH (LEONORE P LORTIE) 4360 MAYFAIR AVE H4B 2E3						IA							
1001	45075400	4350 MAYFAIR AV						(15)							
2002		10 149	140		4000	11500	4,60000								
		MICROFICHE 61 0-03													

CODE	COMPTÉ	EMPLACEMENT - NOM, PROFESSION, RESIDENCE						CATEGORIE BÂTIMENT	SCOLAIRE		VALEUR EN DOLLARS			MUNICIPAL	REMARQUES	
		NOY. CAD.	CADASTRE	SUBDIVISION	FRONT	PROFONDEUR	SUPERFICIE		P.C.	TERR.	TERRAIN	BÂTISSÉ	TOTAL			
3001	45075400							2A	1	281	26800	77500	104300	T R I		
4202		MR STANLEY HERBERT ERLWANGER						1A								
4602		4350 MAYFAIR AV H4B 2E3														
4203		MRS STANLEY HERBERT ERLWANGER (GLADYS RUTH E JEFFERT)						2A								
4603		4350 MAYFAIR AV H4B 2E3														
		<i>Correspondance anglaise ff # 2-12-86</i>														
1001	45075500	4340 MAYFAIR AV						(15)								
2002	<i>A-164779 38 4 86</i>	10 149	139		4000	11500	4,60000									
3001								2A	1	281	26800	52200	79000	T R I		
4211		THOMAS P HALLON						JA								
4611		4360 MAYFAIR AV H4B 2E3														
4212		MARY E HALLON						LA								
4612		4340 MAYFAIR AV H4B 2E3														
1001	45075600	4330 MAYFAIR AVE						(15)								
2002		10 149	138		4000	11500	4,60000									
3001								2A	1	281	26800	65300	92100	T R I		
4201		M GERVAIS GAGNON, CONTRACTEUR						1F								
4601		4330 MAYFAIR AV H4B 2E3														
1001	45075650	SUD DE 4330 MAYFAIR AV														
2002		10 149	P137		3080	3900	1,14800									
2002					2930											
2004		10 149	P136		2930	3800	1,06800									
2004					2711											
2006		10 149	P135		2711	3800	1,03600									
2006					2670											
2999							3,29000									
3001								4F	1	281	21000	20500	41500	T C I		
4209		M VICTOR DUQUETTE						1F								
5701		ATT PIERRE L VAUPSHAS														
5702		<del>212 TERR DUELLETTE LASALLE HGR 246</del> <i>1076 rue Janelle Donzel H4B 506</i> <i>Files # 5194 - 7 mai 1986</i>														
7002		3410-08 MAYFAIR AVE VOIR 6951 SHERBROOKE WEST														
7004		2560 MAYFAIR AVE VOIR 6960 SHERBROOKE WEST														
1001	45075700	LOT MAYFAIR AVE						(14)								
2002		10 149	22		4000	9000	3,60000									
3001								7A	1	281	23200		23200	T W I		

CODE	COMPTÉ	EMPLACEMENT - NOM, PROFESSION, RESIDENCE					CATEGORIE D'IMM.	SCOLAIRE		VALEUR EN DOLLARS			REMARQUES	
		DIV. CAD.	CADASTRE	ÉVALUATION	FRONT	PROFONDEUR		SUPERFICIE	TERR.	TERRAIN	BÂTISSE	TOTAL		
4204 4604 6620	45075700	MRS EUGENIO D VOCISANO (LEONORA MONTEBELLO), USUFRUCTUARY 498 MOUNT PLEASANT WESTMOUNT H3Y 3H3					2A1 C2							
		PROPRIETE SUJETTE A SURTAXE SUR TERRAIN VAGUE DESSERVI												
1001 2002 3001	45075800	LOT MAYFAIR AVE					(14)							
		10 149	21		4000	9000	3,60000							
								7A	1 2B1	23200		23200	TWR 1	
4204 4604 6620		MRS EUGENIO D VOCISANO (LEONORA MONTEBELLO), USUFRUCTUARY 498 MOUNT PLEASANT WESTMOUNT H3Y 3H3					2A1 C2							
		PROPRIETE SUJETTE A SURTAXE SUR TERRAIN VAGUE DESSERVI												
1001 2002 3001	45075900 A. 17768 A. 07%	2530-36 MAYFAIR AVE					(14)							
		10 149	20		4000	9000	3,60000							
								2B	1 2B1	23200	45000	68200	T R 1	
4201 4601 4202		MR CHARLES ADAMS 2536 MAYFAIR H4B 2C8 MME JUDITH GOODSSELL					1F 2F							
		<b>VERSO</b>												
1001 2002 3001	45076000	2528-26 MAYFAIR AV					(14)							
		10 149	19		4000	9000	3,60000							
								2B	1 2B1	23200	45000	68200	T R 1	
4211 4611		MR JANIS VILNES, BLACKER 2528 MAYFAIR AV H4B 2C8					1A							
1001 2002 3001	45076100	2522-20 MAYFAIR AVE					(14)							
		10 149	18		4000	9000	3,60000							
								2B	1 2B1	23200	41300	64500	T R 1	
4204 4604 4211 4611		MR EDGAR J FURTH, DRAUGHTSMAN 2520 AV MAYFAIR H4B 2C8 MRS EDGAR FURTH (HELEN VAFIADIS) 2520 AV MAYFAIR H4B 2C8					1A 1A							
5701 5702 5703		ATT LA CURATELLE PUBLIQUE TOUR DE LA BOURSE C P 51 MONTREAL H4Z 1J6												

45075900

RECEPTE

1921

4201 M. Jacques Alary  
4101 5206 Larnschiff

3F21

4302 Mlle Simonne Marchand

4402 2536 av. McGill 5144B 200

4501	RECEPTE	1921	3F21
4502	RECEPTE	1921	3F21
4503	RECEPTE	1921	3F21
4504	RECEPTE	1921	3F21

4505	RECEPTE	1921	3F21
4506	RECEPTE	1921	3F21
4507	RECEPTE	1921	3F21
4508	RECEPTE	1921	3F21

4509	RECEPTE	1921	3F21
4510	RECEPTE	1921	3F21
4511	RECEPTE	1921	3F21
4512	RECEPTE	1921	3F21

4513	RECEPTE	1921	3F21
4514	RECEPTE	1921	3F21
4515	RECEPTE	1921	3F21
4516	RECEPTE	1921	3F21

4517	RECEPTE	1921	3F21
4518	RECEPTE	1921	3F21
4519	RECEPTE	1921	3F21
4520	RECEPTE	1921	3F21

4521	RECEPTE	1921	3F21
4522	RECEPTE	1921	3F21
4523	RECEPTE	1921	3F21
4524	RECEPTE	1921	3F21

4525	RECEPTE	1921	3F21
4526	RECEPTE	1921	3F21
4527	RECEPTE	1921	3F21
4528	RECEPTE	1921	3F21

4529	RECEPTE	1921	3F21
4530	RECEPTE	1921	3F21
4531	RECEPTE	1921	3F21
4532	RECEPTE	1921	3F21

4533	RECEPTE	1921	3F21
4534	RECEPTE	1921	3F21
4535	RECEPTE	1921	3F21
4536	RECEPTE	1921	3F21

4537	RECEPTE	1921	3F21
4538	RECEPTE	1921	3F21
4539	RECEPTE	1921	3F21
4540	RECEPTE	1921	3F21

4541	RECEPTE	1921	3F21
4542	RECEPTE	1921	3F21
4543	RECEPTE	1921	3F21
4544	RECEPTE	1921	3F21

4545	RECEPTE	1921	3F21
4546	RECEPTE	1921	3F21
4547	RECEPTE	1921	3F21
4548	RECEPTE	1921	3F21

1921

RECEPTE

CODE	COMPTES	EMPLACEMENT - NOM, PROFESSION, RÉSIDENCE						CATEGORIE BÂTIMENT	SCOLAIRE		VALEUR EN DOLLARS			MUNICIPAL *	REMARQUES
		DISTRICT	CADASTRE	SUBDIVISION	FRONT	PROFONDEUR	SUPERFICIE		TERR. P. C.	TERRAIN	BÂTISSE	TOTAL			
1001	45076200	2510-08 MAYFAIR AVE						114							
2002		10 149	17		4000	9000	3,60000								
3001								28	1 281	23200	29400	52600	T R 1		
4204	4604	M DOMENICO GAGLIARDI, JOURNALIER 2510 MAYFAIR AV H4B 2C8						17							
1001	45076300	2504-02 MAYFAIR AVE						114							
2002		10 149	P16		3000	9000	3,42000								
3001								28	1 281	21900	54700	76600	T R 1		
4201	4601	MME EDMEE BOURDEAU-VALIQUET 2502 MAYFAIR H4B 2C8						17							
1001	45076400	2490-92 MAYFAIR AVE						114							
2002		10 149	15		4000	9000	3,60000								
2004		10 149	P16		200	9000	18000								
2999							3,78000								
3001								28	1 281	24300	101600	125900	T R 1		
4204	4604	M ANDRE PERRON, SOUDEUR 2490 MAYFAIR AV H4B 2C8						17							
1001	45076500	2486-84 MAYFAIR AVE						114							
2002		10 149	14		4000	9000	3,60000								
3001								28	1 281	23200	39900	63100	T R 1		
4201	4601	MME LOUISE LESPERANCE-LANGLAIS 258 OLIVIER WESTMOUNT H3Z 2C5						28							
1001	45076600	2482-80 MAYFAIR AVE						114							
2002		10 149	13		4000	9000	3,60000								
3001								28	1 281	23200	41300	64500	T R 1		
4201	4601	MR JOSEPH RASYTINIS 2480 MAYFAIR H4B 2C8						14							
4202	4602	MRS JOSEPH RASYTINIS (DIANE KRASHEVSKI) 2480 MAYFAIR H4B 2C8						24							
1001	45076700	2464-60 MAYFAIR AVE						114							
		MICROFICHE 61 C-04													

CODE	COMPTÉ	EMPLACEMENT - NOM, PROFESSION, RÉSIDENCE					C	P	C	C	VALEUR EN DOLLARS			MUNICIPAL	REMARQUES	
		DIV. CAD.	CADASTRE	SUBDIVISION	FRONT	PROFONDEUR					SUPERFICIE	C	TERR.			BÂTISSE
2002	45076700	10	149	12	4000	9000	3,60000									
3001																
4211		MR LEONARDI FELICE, MILLERIGHT					EA									
4611		2460 MAYFAIR AV H4B 2C8														
1001	45076850	2452-50 MAYFAIR AVE														
2002	4193723	10	149	11	4000	9000	3,60000									
3001																
4211		M ANTONIO CALDERONE 2/3, TAILLEUR					IF									
4611		2452 MAYFAIR H4B 2C8														
4212		MME ANTONIO DI LALLO (FRANCA CALDERONE 1/6)					SF									
4612		6619 44E AV RSHT H1T 2P3														
4213		M FELICE CALDERONE 1/6, AGENT D IMMEUBLES					IF									
4613		8178 JACQUELINE														
1001	45076900	2444-42 MAYFAIR AVE														
2002		10	149	10	4000	9000	3,60000									
3001																
4211		MELLE LISE GREGOIRE					SF									
4611		2444 MAYFAIR AV H4B 2C8														
1001	45077000	2440-38 MAYFAIR AVE														
2002		10	149	9	4000	9000	3,60000									
3001																
4212		MRS FREDERICK EPPS (LYDIA LALONDE)					2A									
4612		2438 MAYFAIR AV H4B 2C8														
1001	45077100	2422-24 MAYFAIR AVE														
2002		10	149	8	4000	9000	3,60000									
3001																
4211		M GABRIELE PITACCIATO, LABOREUR					IF									
4611		2422 MAYFAIR AV H4B 2C8														
1001	45077200	2412-10 MAYFAIR AVE														
		MICROFICHE		61 D-04												

45076850

MONTREAL

(16)

4101 Antonio Calderone

4601 2452 Mayfair HNB 2CB

DATE	NO.	
9-3-67	17	

4511

MONTREAL

(16)

4511

4511

MONTREAL

4511

MONTREAL

(16)

4511

MONTREAL

4511

MONTREAL

4511

MONTREAL

(16)

4511

MONTREAL

4511

MONTREAL

(16)

4511

MONTREAL

4511

MONTREAL

(16)

4511

MONTREAL

(16)

4511

MONTREAL

(16)

4511

MONTREAL

4511

MONTREAL

(16)

4511

MONTREAL

4511

MONTREAL

(16)

4511

MONTREAL

(16)

4511

MONTREAL

(16)

4511

MONTREAL

4511

MONTREAL

(16)

4511

MONTREAL

(16)

4511

MONTREAL

4511

MONTREAL

(16)

4511

MONTREAL

(16)

4511

MONTREAL

(16)

1967

MONTREAL

CODE	COMPTE	EMPLACEMENT - NOM, PROFESSION, RÉSIDENCE					CATEGORIE BÂTIMENT	SCOLAIRE		VALEUR EN DOLLARS			MUNICIPAL	REMARQUES		
		DIV. CAD.	CADASTRE	SUBDIVISION	FRONT	PROFONDEUR		SUPERFICIE	TERR.	P. C.	TERRAIN	BÂTISSE			TOTAL	
2002	45077200	10 149	7		4000	9000	3,60000									
3001								2B	1	2B1	23200	54900	78100	T R I		
4211		MME SALVATORE CARFAGNINI (ANGELINA DI CLEMENTI),					0F1	1								
4311		USUFRUITIERE														
4611		2410 MAYFAIR AV H4B 2C8														
1001	45077300	2402-2400 MAYFAIR AV							(14)							
2002		10 149	6		4000	9000	3,60000									
3001								2B	1	2B1	23200	41300	64500	T R I		
4211		MME SALVATORE CARFAGNINI (ANGELINA DI CLEMENTI),					0F1	1								
4311		USUFRUITIERE														
4611		2410 MAYFAIR AV H4B 2C8														
1001	45077400	2390 MAYFAIR AVE							(14)							
2002		10 149	5		4000	9000	3,60000									
3001								2A	1	2B1	23200	34100	57300	T R I		
4204		MRS LOUIS H BUTLAND (AGNES BIRKA)					0A	1								
4604		2390 MAYFAIR AV H4B 2C8														
1001	45077500	2380-82 MAYFAIR AVE							(14)							
2002		10 149	4		4000	9000	3,60000									
3001								2B	1	2B1	23200	56700	79900	T R I		
4204		MR GREGORIO CORTESE					1A	1								
4604		2380 MAYFAIR AV H4B 2C8														
4207		MRS GREGORIO CORTESE (ROSA PINGITORE)					0A	1								
4607		2380 MAYFAIR AV H4B 2C8														
1001	45077600	2370 MAYFAIR AV.							(14)							
2002	V.C.	10 149	3		4000	9000	3,60000									
3001								3A	1	2B1	23000	174000	197000	T R I		
4201		M DOMENICO CAUCCI					0F	1								
4601		4760 WEST BROADWAY H4B 2A8														
1001	45077700	LOT MAYFAIR AV							(14)							



CODE	COMPTÉ	EMPLACEMENT - NOM, PROFESSION, RÉSIDENCE					CATEGORIE D'IMMEUBLE	SCOLAIRE		VALEUR EN DOLLARS			MUNICIPAL	REMARQUES
		DIV. CAD.	CADASTRE	SUBDIVISION	FRONT	PROFONDEUR		SUPERFICIE	TERR.	TERR.	TERRAIN	BÂTISSE		
2002	45077700	10 159	P2		3310	9000	1,97200							
2002					172	IMR								
3001							68	281	12700			12700	ED6	204-3
4201		LA VILLE DE MONTRÉAL - SERVICE DE LA GESTION IMMOBILIERE												
4601		507 PLACE D'ARRÈS #300 MONTRÉAL H2Y 2R6												
7001		BL DE MAISONNEUVE O												
7002		VOIES DU C P R												
7003		DEBUT DE CORONATION AV												
7004		VOIES DU C P R												
7005		BL DE MAISONNEUVE O												
7006		LOT CORONATION AV VOIR 6900 SHERBROOKE O												
7007		SHERBROOKE O												
7008		MONKLAND AV												
7009		4301 CORONATION AV VOIR 6995 MONKLAND AV												
1001	45077800	4309 CORONATION AVE												
2002		10 147	91		3300	7100	2,34300							
3001							2A	1 281	19800	37200	52000	T R 1		
4204		MRS ZOLTANN WALTHER (MARTHA S KISTÉNYI)												
4604		4309 CORONATION AV H9B 2C3												
1001	45077900	4311 CORONATION AV												
2002		10 147	90		3300	7100	2,34300							
3001							2A	1 281	19800	37200	52000	T R 1		
4201		MME TEOFILA FALCASANTOS												
4601		4311 AV CORONATION H9B 2C3												
1001	45078000	4325 CORONATION AVE												
2002		10 147	89		3300	7100	2,34300							
2004		10 147	P88		1650	7100	1,17200							
2999							3,51500							
3001							2A	1 281	22100	60300	82400	T R 1		
4201		M GEORGE BABICS												
4601		4325 CORONATION H9B 2C3												
4202		MME GEORGE BABICS (ANNA BODA)												
4602		4325 CORONATION H9B 2C3												
1001	45078200	4335 CORONATION AVE												

CODE	COMPTE	EMPLACEMENT - NOM, PROFESSION, RESIDENCE					CATEGORIE BÂTIMENT	SCOLAIRE			VALEUR EN DOLLARS			MUNICIPAL	REMARQUES
		DIV. CAD.	CADASTRE	SUBDIVISION	FRONT	PROFONDEUR		SUPERFICIE	TERR. P. C.	TERRAIN	BATISSE	TOTAL			
2002	45078200	10 147	P88		1650	7100					1,17100				
2004		10 147	87		3300	7100					2,34300				
2999											3,51400				
3001							2A	1	281	22100	44700	66800	T R I		
4204	4604	MR WALTER LOCKE ALLEN, ENGINEER 4335 CORONATION AV H48 2C3					1A								
4604															
1001	45078300	4355 CORONATION AVE					(15)								
2002		10 147	P85		1750	7100					1,24200				
2004		10 147	86		3300	7100					2,34300				
2999											3,58500				
3001							2A	1	281	22600	50400	73000	T R I		
4202	4602	MR VICTOR YOUNG 4355 CORONATION AV H48 2C3					1A								
4602															
4203		MRS VICTOR YOUNG (DOMINIQUE KARCIENSKI) 4355 CORONATION AV H48 2C3					2A								
4603															
1001	45078500	4365 CORONATION AVE					(15)								
2002		10 147	84		3400	7100					2,41400				
2004		10 147	P85		1650	7100					1,017200				
2999											3,58600				
3001							2A	1	281	22600	49700	72300	T R I		
4211	4611	MR ANTON DENDURA, TAILOR 4365 CORONATION AV H48 2C3					1A								
4611															
4212		MRS ANTON DENDURA (VERONICA GASPEROWECZ) 4365 CORONATION AV H48 2C3					1A								
4612															
1001	45078600	4375 CORONATION AVE					(15)								
2002		10 147	83		3400	7100					2,41400				
3001															
3001								2A	1	281	15200	56900	72100	T R I	
4204	4604	MR GEORGE M BROWN, SUPT 4375 CORONATION AV H48 2C3					1A								
4604															
1001	45078700	4383 CORONATION AVE					(15)								
2602		10 147	82		3400	7100					2,41400				
3001															
3001								2A	1	281	15200	61700	76900	T R I	

STRATÉGIE D'ÉVALUATION

CODE	COMPTÉ	EMPLACEMENT - NOM, PROFESSION, RESIDENCE						CATEGORIE BÂTIMENT	SCOLAIRE		VALEUR EN DOLLARS			MUNICIPAL	REMARQUES
		DIV. CAD.	CADASTRE	SUBDIVISION	FRONT	PROFONDEUR	SUPERFICIE		TERR.	P.C.	TERRAIN	BÂTISSE	TOTAL		
4201 4601 4202	45078700	M DENIS ROUSSEAU 4383 CORONATION H9B 2C3 Mlle EMMAUELLE A PLOUFFE					1F 3F								
1001 2002 3001	45078800	4387 CORONATION AVE 10 147 81 3400 7100 2,41400					(15)								
4201 4601		MR STANISLAV BLACH, INGENIEUR 4387 CORONATION H9B 2C3					1A		1	251	15200	62200	77400	T R 1	
1001 2002 3001	45078900	LOT CORONATION AVE 10 147 80 3400 7100 2,41400					(15)								
4201 4601 4204		MISS HELEN E SIMARD 4405 CORONATION AV H9B 2C3 MR FRANK W SIMARD, SALESMAN					3A 3A		1	201	15200		15200	T W 1	
6620		PROPRIETE SUJETTE A SURTAXE SUR TERRAIN VAGUE DESSERVI													
1001 2002 2004 2999	45079000	4405 CORONATION AVE 10 147 78 10 147 79 3400 7100 2,41400 3400 7100 2,41400 4,82800					(15)								
3001 4201 4601 4202 4602		MR HELEN EVELYN SIMARD 4405 CORONATION H9B 2C3 MR FRANCIS SIMARD 4405 CORONATION H9B 2C3					2A 3F 3F		1	281	30400	70000	100400	T R 1	
1001 2002 2004 2999	45079200	4415 CORONATION AVE 10 147 77 10 147 76 3400 7100 2,41400 3400 7100 2,41400 4,82800					(15)								
3001 4201 4601		MR GARY YOUNG 4415 CORONATION AVE H9B 2C3					2A 1A		1	281	30400	61200	91600	T R 1	
1001	45079400	4435 CORONATION AVE					(15)								
		MICROFICHE 61 H-04													

CODE	COMPTÉ	EMPLACEMENT - NOM PROFESSION, RESIDENCE						CATEGORIE BÂTIMENT	SCOLAIRE		VALEUR EN DOLLARS			MUNICIPAL	REMARQUES	
		DIV. CAD.	CADASTRE	SUBDIVISION	FRONT	PROFONDEUR	SUPERFICIE		TERR.	P. C.	TERRAIN	BÂTISSE	TOTAL			
2002 2004 2999	45079400	10 147	75		3400	7100	2,41400									
		10 147	74-2		1690	7100	1,20000									
							3,61400									
3001								2A	1 2B1	22800	52500	75300	T R 1			
4201 4601		MRS WILLIAM NEIL (MARGARET JOHANNE SANDRA PARKER) 4435 CORONATION H4B 2C3						5A								
1001	45079600	4445 CORONATION AVE						(15)								
2002 2004 2999		10 147	74-1		1710	7100	1,21400									
		10 147	73		3400	7100	2,91400									
							3,62800									
3001								2A	1 2B1	22900	53300	76200	T R 1			
4201 4601 4202 4602		MR ROBERT ENRIGHT 4445 CORONATION AV H4B 2C3 MRS ROBERT ENRIGHT (JEAN VAN GARLEN) 4445 CORONATION AV H4B 2C3						1A 2A								
1001	45079700	4465 CORONATION AVE						(15)								
2002 2004 2999		10 147	72		3400	7100	2,91400									
		10 147	P71		600	7100	42600									
							2,84000									
3001								2A	1 2B1	19000	77500	96500	T R 1			
4201 4601		MR EDWARD O BRIEN 4465 CORONATION AV H4B 2C3						1A								
1001	45079800	4475 CORONATION AVE						(15)								
2002 2002 2004 2009 2999		10 147	P71		3900	7100	2,37800									
					2800											
		10 148	P678		000	6670	33300									
					1100	6600										
							2,71100									
3001								2A	1 2B1	17100	68100	85200	T R 1			
4212 4612		MR GORDON HARRY DAY, TEACHER 4475 CORONATION AV H4B 2C3						1A								
7001		TERREBONNE AVE														
1001	45079900	4535 CORONATION AVE						(15)								
2002		10 148	673		2500	6900	2,22500									
		MICROFICHE 61 I-04														

CODE	COMPTE	EMPLACEMENT - NOM, PROFESSION, RÉSIDENCE						CATEGORIE BÂTIMENT	SCOLAIRE		VALEUR EN DOLLARS			MUNICIPAL	REMARQUES		
		DIV. CAD.	CADASTRE	SURDIVISION	FRONT	PROFONDEUR	SUPERFICIE		TERR.	P. C.	TERRAIN	BÂTISSE	TOTAL				
2004 2999	45079900	10 148	672		2500	8900	2,22500 4,45000									CERT. 36 <sup>10</sup> EFF. 15 <sup>80</sup> 413	
3001								2A	1	2B1	28000 <del>28000</del>	49200 <del>42400</del>	77200 <del>72400</del>	T	R	I	
4212 4612		MRS BERTRAM LATTIMER (ELEANORE REILLY) 4535 CORONATION AV H4B 2C5						BA									
1001	45080100	4545 CORONATION AVE						(15)									
2002 2004 2999		10 148	671		2500	8900	2,22500										
		10 148	670		2500	8900	2,22500 4,45000										
3001								2A	1	2B1	28000	60600	88600	T	R	I	
4204 4604		MR GEORGE R GRAHAM 4545 CORONATION AV H4B 2C5						1A									
1001	45080300	4549 CORONATION AV						(15)									
2002		10 148	669		2500	8900	2,22500										
3001								2A	1	2B1	14000	48500	62500	T	R	I	
4211 4611 4212		MR ALAN STUART REID, LABORER 4549 CORONATION AV H4B 2C5 MISS DIANE REID						1A 3A									
1001	45080400	4551 CORONATION AVE						(15)									
2002		10 148	668		2500	8900	2,22500										
3001								2A	1	2B1	14000	51000	65000	T	R	I	
4201 4601 4202 4602		MR FRANK LEWIS, ANALYST 4551 CORONATION AV H4B 2C5 MRS FRANK LEWIS (JANET MAC LENNAN) 4551 CORONATION AV H4B 2C5						1A 5A									
1001	45080500	4555 CORONATION AVE						(15)									
2002 2004 2006 2006 2999		10 148	667		2500	8900	2,22500										
		10 148	666		2500	8900	2,22500										
		10 148	P665		867	8900	77200										
						8925	5,22200										
3001								2A	1	2B1	32900	94700	127600	T	R	I	

CODE	COMPTE	EMPLACEMENT - NOM, PROFESSION, RÉSIDENCE						CATEGORIE BÂTIMENT	SCOLAIRE		VALEUR EN DOLLARS			MUNICIPAL	REMARQUES
		DIV CAD	CADASTRE	SUBDIVISION	FRONT	PROFONDEUR	SURFACE		TERR P.C.	TERRAIN	BÂTISSE	TOTAL			
4201 4601	45080500	ESTATE CHAK KWAN YIK 5250 CORONATION AV H4V 2E3						044							
1001	45080800	4557 CORONATION AVE						115							
2002		10 148	P665		1633	8925					1,45700				
2004		10 148	664		2500	8925					2,22900				
2004						8950									
2999											3,68100				
3001								2A	1 281	23200	54700	77900	T R I		
4201 4601		M ANTOINE ARTINOFF, TECHNICIEN 4557 CORONATION H4B 2C5						115							
1001	45080900	4565 CORONATION AVE						115							
2002		10 148	663		2550	8950					2,28500				
2002						8975									
2004		10 148	P662		1250	8975					1,12300				
2004						8990									
2999											3,90800				
3001								2A	1 281	21500	48800	70300	T R I		
4204 4604		MR JAMES C WILSON, SALESMAN 4565 CORONATION AV H4B 2C5						115							
1001	45081100	4575 CORONATION AVE						115							
2002		10 148	P662		1250	8990					1,12400				
2002						9000									
2004		10 148	661		2550	9000					2,29800				
2004						9025									
2999											3,92200				
3001								2A	1 281	21600	48800	70400	T R I		
4204 4604		MRS JOSEPH B VERRETT (GLADYS M SMITH) 4575 CORONATION H4B 2C5						115							
1001	45081200	4585 CORONATION AV						115							
2002		10 148	660		2500	9025					2,25900				
2002						9050									
2004		10 148	P659		1667	9050					1,51000				
2004						9067									
2999											3,76900				
3001								2A	1 281	23700	56300	80000	T R I		
		MICROFICHE 61 K-04													

REPARTITION

CODE	COMPTÉ	EMPLACEMENT - NOM, PROFESSION, RESIDENCE						CATEGORIE BÂTIMENT	SCOLAIRE		VALEUR EN DOLLARS			REMARQUES
		EN CAD	CADASTRE	SUBDIVISION	FRONT	PROFONDEUR	SUPERFICIE		TERR	P.C.	TERRAIN	BÂTISSÉ	TOTAL	
4202 4602	45081200	MR DONALD MC COLM, SUPERINTENDANT 4585 CORONATION H4B 2C5						1A						
1001	45081400	4595 CORONATION AVE						(15)						
2002		10 148	P659		833	9067						75500		
2002						9075								
2004		10 148	P657		833	9100						75800		
2004						9108								
2006		10 148	658		2500	9075						2,27100		
2006						9100								
2999												3,78400		
3001									2A	1 281	23800	52600	76400 T R I	
4201 4601		MISS MILDRED BENOIT 4595 CORONATION H4B 2C5						3A						
4202 4602		MISS EILEEN BENOIT 4595 CORONATION H4B 2C5						3A						
1001	45081600	4605 CORONATION AV						(15)						
2002		10 148	P657		1667	9108						1,52000		
2002						9125								
2004		10 148	656		2500	9125						2,28400		
2004						9150								
2999												3,80400		
3001									2A	1 281	24000	53700	77700 T R I	
4201 4601		MRS CLAUDE B CRAWFORD (VALERIA PUERARI) 4605 CORONATION AV H4B 2C5						2A						
1001	45081700	4615 CORONATION AVE						(15)						
2002		10 148	655		2500	9150						2,29000		
2002						9167								
2004		10 148	P654		1667	9167						1,53100		
2004						9192								
2999												3,82100		
3001									2A	1 281	24100	55700	79800 T R I	
4201 4601		M GIOVANNI DILLELA 4615 CORONATION AV H4B 2C5						1F						
4202		MRS LINDA CAMPBELL-DILLELA						2A						
1001	45081900	4625 CORONATION AVE						(15)						
2002		10 148	P652		833	9225						76900		
2002						9233								
		MICROFICHE 61 L-04												

CODE	COMPTÉ	EMPLACEMENT - NOM, PROFESSION, RÉSIDENCE					CATEGORIE BÂTIMENT	SCOLAIRE		VALEUR EN DOLLARS			MUNICIPAL	REMARQUES
		QU. CAD.	CADASTRE	SUBDIVISION	FRONT	PROFONDUR.		SUPERFICIE	TERR.	BÂTI	TERRAIN	BÂTISSE		
2004	45081900	10 198	P654		633	9192								
2004						9200								
2006		10 198	453		2500	9200								
2999						9225								
3001														
4203														
4603														
1001	45082100													
2002		10 198	P652		1667	9233								
2002						9250								
2004		10 198	651		2500	9250								
2004						9750								
2999														
3001														
4201														
4601														
4202														
7001														
1001	45082200													
2002		10 198	P692		1500	9525								
2002						9533								
2004		10 198	643		2500	9508								
2004						9525								
2999														
3001														
4204														
4604														
1001	45082400													
2002		10 198	P692		1000	9533								
2004		10 198	641		2500	9533								
2004						9550								
2006		10 198	P690		500	9550								
2999														
3001														
4201														
4601														



CODE	COMPTE	EMPLACEMENT - NOM, PROFESSION, RÉSIDENCE					CATEGORIE BÂTIMENT	SCOLAIRE		VALEUR EN DOLLARS			MUNICIPAL *	REMARQUES	
		DIV. CAD.	CADASTRE	SUBDIVISION	FRONT	PROFONDEUR		SUPERFICIE	TERR.	P. C.	TERRAIN	BÂTISSÉ			TOTAL
1001	45082500	4845-47 CORONATION AVE					(16)								
2002		10 148	P640		2000	9550					1,91100				
2002						9558									
2004		10 148	P639		2000	9558					1,91300				
2004						9575									
2999											3,82400				
3001									28	1 281	24100	79600	103700	T R 1	
4211		M J ADIEL LAULUNAA					1F								
4611		4845 CORONATION AV H4V 2E1													
1001	45082700	4855-57 CORONATION AVE					(16)								
2002		10 148	638		2500	9575					2,39500				
2002						9583									
2004		10 148	P637		1000	9583					95900				
2004						9592									
2006		10 148	P639		500	9575					42900				
2999											3,83300				
3001									28	1 281	24100	87300	111400	T R 1	
4201		MR LUIGI ARENA, PROFESSOR					1A								
4601		4855 CORONATION H4V 2E1													
6400		<i>Compagnie anglaise F.F. 27-3-86</i>													
1001	45082980	4865-67 CORONATION AVE					(16)								
2002		10 148	P637		1500	9592					1,43900				
2002						9600									
2004		10 148	636		2500	9600					2,90100				
2004						9608									
2999											3,84000				
3001									28	1 281	24200	75900	99600	T R 1	
4204		MRS NORMAN ZUCKER (DOREEN DORIS ROSENBLUM)					SA								
4604		4865 CORONATION AVE H4V 2E1													
1001	45083000	4875-77 CORONATION AVE					(16)								
2002		10 148	635		2500	9608					2,40400				
2002						9625									
2004		10 148	P634		1500	9625					1,44400				
2004						9638									
2999											3,84800				
3001									28	1 281	24200	65400	89600	T R 1	
4202		M YVON PRIMOYOST, INGENIEUR DE LOCOMO					1F								
4602		4875 CORONATION H4V 2E1													
		MICROFICHE 61 N-04													

CODE	COMPTÉ	EMPLACEMENT - NOM, PROFESSION, RESIDENCE					CATEGORIE D'IMMEUBLE	SCOLAIRE		VALEUR EN DOLLARS			MUNICIPAL	REMARQUES	
		DIV. CAD.	CADASTRE	SUBDIVISION	FRONT	PROFONDEUR		SUPERFICIE	TERR.	F. C.	TERRAIN	BÂTISSE			TOTAL
1001	45083200	4885-87 CORONATION AVE					(16)								
2002		10 148	633		2500	9633									
2002						9650									
2004		10 148	P639		1000	9633									
2006		10 148	P632		500	9650									
2999															
3001									28	1 281	24300	65200	89500	T R I	
4211		M PETER BOUGADIS, MECANICIEN					IF								
4611		4885 CORONATION AV H9V 2E1													
1001	45083300	4895-97 CORONATION AVE					(16)								
2002		10 148	P632		2000	9650									
2002						9650									
2004		10 148	P631		2000	9650									
2004						9667									
2999															
3001									28	1 281	24300	65200	89500	T R I	
4205		MR BENITO GARZIA, MECHANIC					IA								
4605		4895 CORONATION AV H9V 2E1													
1001	45083500	4905-07 CORONATION AV					(16)								
2002		10 148	P631		500	9667									
2002						9675									
2004		10 148	630		2500	9675									
2004						9683									
2006		10 148	P629		1000	9683									
2006						9692									
2999															
3001									28	1 281	24400	65100	89500	T R I	
4211		M GABRIELLO CASARCIA, JOURNALIER					IF								
4611		4905 CORONATION AV H9V 2E1													
1001	45083700	4915-17 CORONATION AVE					(16)								
2002		10 148	P629		1500	9692									
2002						9700									
2004		10 148	628		2500	9700									
2004						9708									
2999															
3001									28	1 281	24400	65100	89500	T R I	
		MICROFICHE 61 0-24													

CODE	COMPTÉ	EMPLACEMENT - NOM PROFESSION, RÉSIDENCE					CATEGORIE D'IMMEUBLE	SCOLAIRE		VALEUR EN DOLLARS			MUNICIPAL	REMARQUES	
		DIV. CAD.	CADASTRE	ENCLOSURE	FRONT	PROFONDEUR		SUPERFICIE	TERR P. C.	TERRAIN	BÂTISSE	TOTAL			
4204 4604	45083700	MRS ISSIE COHEN (HESSIE BERCOVITCH) 4915 CORONATION AV H4V 2E1					SA								
1001	45083800	4935-37 CORONATION AVE													
2002		10 148	627		2500	9712				2,42900					
2002						9725									
2004		10 148	P626		1500	9725				1,45900					
2004						9732									
2999										3,88800					
3001								28	1 281	24500	65100	89600	T R 1		
4204 4604		MRS SAULY MOORE (ZELDA PLOTNICK) 4935 CORONATION AV H4V 2E1					SA								
6460		<i>Correspondance anglaise P.F. 27-3-86</i>													
1001	45084000	4945-47 CORONATION AVE													
2002		10 148	625		2500	9737				2,43500					
2002						9750									
2004		10 148	P624		500	9750				48800					
2004						9753									
2006		10 148	P626		1000	9732				97300					
2006						9737									
2999										3,89600					
3001								28	1 281	24500	65100	89600	T R 1		
4204 4604		MRS JOE J ABRAMOVITCH (ESTHER BLUMER) 4945 CORONATION AV H4V 2E1					SA								
4207 4607		MRS NORMAN BLUMER (ESTHER WOLSON) 4945 CORONATION AV H4V 2E1					SA								
1001	45084100	4965-67 CORONATION AVE													
2002		10 148	P624		2000	9753				1,95200					
2002						9762									
2004		10 148	P623		2000	9762				1,95300					
2004						9770									
2999										3,90500					
3001								28	1 281	24600	64700	89300	T R 1		
4211 4611		MR RINALDO LA PORTA, DRIVER 4965 CORONATION H4V 2E1					SA								
1001	45084300	4975-77 CORONATION AVE													
2002		10 148	P623		500	9770				48900					
2002						9775									
2004		10 148	622		2500	9775				2,44500					
2004						9782									
		MICROFICHE 61 P-04													

CODE	COMpte	EMPLACEMENT - NOM. PROFESSION. RESIDENCE						CATEGORIE BÂTIMENT	SCOLAIRE		VALEUR EN DOLLARS			MUNICIPAL *	REMARQUES	
		DIV. CAD	CADASTRE	SUBDIVISION	FRONT	PROFONDEUR	SUPERFICIE		TERR P. C.	TEPRAIN	BÂTISSE	TOTAL				
2006 2006 2999	45084300	10 148	P621		1000	9782 9789	97980									
3001							3,91300									
4204 4604		MRS GEORGE BENYAK (IRMA TOTM) 4977 CORONATION AV H4V 2E1														
1001	45084500	4995-97 CORONATION AV														
2002 2002 2004 2004 2999	A/68486 09.06.86	10 148	P621		1500	9789 9800	1,46980									
		10 148	620		2500	9800 9812	2,45100									
3001							3,92000									
4204 4604		M GEORGES LEVESQUE, COIFFEUR 4997 CORONATION AV H4V 2E1														
		VERS0														
1001	45084600	5005-07 CORONATION AVE														
2002 2002 2004 2004 2999		10 148	619		2500	9812 9825	2,45400									
		10 148	P618		1500	9825 9832	1,97500									
3001							3,92800									
4201 4601 4202 4602		M GIUSEPPE RICCI 5005 CORONATION AV H4V 2E1 MME GIUSEPPE RICCI (CHIARA SABATINO) 5005 CORONATION AV H4V 2E1														
1001	45084800	5025-27 CORONATION AVE														
2002 2002 2004 2004 2006 2006 2999		10 148	617		2500	9837 9850	2,46100									
		10 148	P616		500	9850	49300									
		10 148	P618		1000	9853 9832	98300									
3001							3,93700									
4204 4604		MRS MORRIS TIETOLMAN (FLORENCE SHAPIRO) 5027 CORONATION AV H4V 2E1														
		MICROFICHE 61 8-05														

4508 4500

ANNULE

(15)

4101 Mme Juliette Darnat

4501 4995 Location H4V 2E1

DATE	EFF.	370
30-10-1951	1951	

4508 4500

1951

4501 M. Marcel Levesque

4501 450 Van Dyck, Brossard, J4V 2E3

CERT.	EFF.	391
5/1/51	9/6/51	

1 17 4508-4500 2050-51 CONVENTION VAE

4508 4500 CONVENTION VA H4V 2E1

4508 4500 CONVENTION VA H4V 2E1

4508 4500 CONVENTION VA H4V 2E1

4508 4500 CONVENTION VA H4V 2E1

4508 4500 CONVENTION VA H4V 2E1

4508 4500 CONVENTION VA H4V 2E1

4508 4500 CONVENTION VA H4V 2E1

4508 4500 CONVENTION VA H4V 2E1

4508 4500 CONVENTION VA H4V 2E1

4508 4500 CONVENTION VA H4V 2E1

4508 4500 CONVENTION VA H4V 2E1

4508 4500 CONVENTION VA H4V 2E1

4508 4500 CONVENTION VA H4V 2E1

4508 4500 CONVENTION VA H4V 2E1

4508 4500 CONVENTION VA H4V 2E1

4508 4500 CONVENTION VA H4V 2E1

4508 4500 CONVENTION VA H4V 2E1

4508 4500 CONVENTION VA H4V 2E1

4508 4500 CONVENTION VA H4V 2E1

4508 4500 CONVENTION VA H4V 2E1

4508 4500 CONVENTION VA H4V 2E1

4508 4500 CONVENTION VA H4V 2E1

4508 4500 CONVENTION VA H4V 2E1

4508 4500 CONVENTION VA H4V 2E1

4508 4500 CONVENTION VA H4V 2E1

4508 4500 CONVENTION VA H4V 2E1

4508 4500 CONVENTION VA H4V 2E1

4508 4500 CONVENTION VA H4V 2E1

4508 4500 CONVENTION VA H4V 2E1

4508 4500 CONVENTION VA H4V 2E1

4508 4500 CONVENTION VA H4V 2E1

4508 4500 CONVENTION VA H4V 2E1

4508 4500 CONVENTION VA H4V 2E1

4508 4500 CONVENTION VA H4V 2E1

4508 4500 CONVENTION VA H4V 2E1

4508 4500 CONVENTION VA H4V 2E1

4508 4500 CONVENTION VA H4V 2E1

4508 4500 CONVENTION VA H4V 2E1

COOR	COMTE	EMPLACEMENT - NOM, PROFESSION, RESIDENCE					CATEGORIE BÂTIMENT	SCOLAIRE		VALEUR EN DOLLARS			MUNICIPAL	REMARQUES	
		NOY CAD	CADASTRE	SUBDIVISION	FRONT	PROFONDEUR		SUPERFICIE	SCOLAIRE	TERR	TERRAIN	BÂTISSE			TOTAL
1001	45084900	5035-37 CORONATION AVE					(16)								
2002		10 198	P616		2000	9853					1,97100				
2002						9862									
2004		10 198	P615		2000	9862					1,97300				
2004						9871									
2006		10 198	P615		500	9871					49900				
2006						9875									
2008		10 198	P614		800	9875					79000				
2008						9879									
2999											5,22800				
3001									2B	1 2B1	32900	66900	99800	T R I	
4201		MR CARMINE CIOFFI					1A								
4601		1006 HARVARD AV H4A 2V7													
1001	45085200	5045-47 CORONATION AVE					(16)								
2002		10 198	619-1		1700	9879					1,68000				
2002						9887									
2004		10 198	613-1		1800	9887					1,78000				
2004						9896									
2999											3,46000				
3001									2B	1 2B1	21700	92800	114500	T R I	
4207		MRS IGNACY GRZYBALA (MARY DUDEK)					3A								
4607		5047 CORONATION HWY 2E1													
7001		FIELDING AVE													
1001	45085300	5125-27 CORONATION AVE					(16)								
2002		10 198	609		2500	9932					2,48100				
2002						9919									
2004		10 198	P605		950	9936					99400				
2004						9932									
2999											3,42500				
3001									2B	1 2B1	21800	66900	88000	T R I	
4201		MR VICTOR BUCKOWSKY, DECORATION PAINTER					1A								
4601		5127 CORONATION AV H4V 2E4													
6400		<i>Correspondance anglaise ff 12-25 pm</i>													
1001	45085500	5135 CORONATION AVE					(17)								
2002		10 198	602		2500	9770					2,47500				
2002						9790									
2004		10 198	603		2500	9919					2,47800				
2004						9907									
2999											4,95300				
3001									2A	1 2B1	31200	36200	67400	T R I	
		MICROFICHE 61 C-05													

CODE	COMPTÉ	EMPLACEMENT - NOM PROFESSION, RÉSIDENCE						CATEGORIE BÂTIMENT	SCOLAIRE		VALEUR EN DOLLARS			MUNICIPAL	REMARQUES
		DIV. CAD.	CADASTRE	SUBDIVISION	FRONT	PROFONDEUR	SUPERFICIE		TERR. P. C.	TERRAIN	BÂTISSE	TOTAL			
4204 4604 4210	45085500	MISS BARBARA H CASSIDY 5135 CORONATION AVE H9V 2E9 MR GORDON D CASSIDY, ENGINEER						3A 1A							
1001	45085700	5145 CORONATION AVE						(17)							
2002 2002 2004 2004 2999		10 148	601		2500	9894					2,47200				
		10 148	600		2500	9882					2,46900				
						9878									
						4,99100									
3001							2A	1 281	31100	38400	69500	T R I			
4201 4601 4202 4602		MR ANASTACIO RODRIGUEZ 5145 CORONATION AV H9V 2E4 MRS ANASTACIO RODRIGUEZ (CELINA LOPEZ) 5145 CORONATION AV H9V 2E4						1A 2A							
1001	45085900	5155-53 CORONATION AVE						(17)							
2002 2002 2004 2004 2999		10 148	599		2500	9870					2,46500				
		10 148	598		2500	9857					2,46200				
						9845									
						4,92700									
3001							2A	1 281	31000	58200	89200	T R I			
4204 4604		MME HELENE DUSSAULT-DUVAL 5155 CORONATION AV H9V 2E4						3F							
1001	45086100	5161 CORONATION AVE						(17)							
2002 2002 2004 2004 2999		10 148	597		2500	9845					2,45900				
		10 148	596		2500	9832					2,45600				
						9820									
						4,91500									
3001							2A	1 281	31000	44300	75300	T R I			
4202 4602		MR GABOR WETZLER 5161 AV CORONATION H9V 2E4						1A							
1001	45086300	LOT CORONATION AVE						(17)							
2002 2002		10 148	595		2500	9820					2,45300				
						9807									
3001							7A	1 281	15500		15500	T R I			

CODE	COMPTÉ	EMPLACEMENT - NOM, PROFESSION, RÉSIDENCE						CATEGORIE BÂTIMENT	SCOLAIRE		VALEUR EN DOLLARS			MUNICIPAL *	REMARQUES
		EN CAD.	CADASTRE	SUBDIVISION	FRONT	PROFONDEUR	SUPERFICIE		TERR P.C.	TERRAIN	BÂTISSE	TOTAL			
4204 4604	45086300	MR JOHN J TARCZYNSKI, ENGINEER 5171 CORONATION AV H4V 2E9						1A							
6620		PROPRIETE SUJETTE A SURTAXE SUR TERRAIN VAGUE DESSERVI													
1001	45086400	5171 CORONATION AVE						1171							
2002		10 196	594		2500	9795									
2002						9792									
2004		10 196	593		2500	9807									
2004						9795									
2999											4,89700				
3001								2A	1 281	30900	50900	81800	T R 1		
4204 4604		MR JOHN J TARCZYNSKI, ENGINEER <del>5171 CORONATION AV H4V 2E9</del> <i>4590 Oakwood, Pierrefonds H9M 1K8 (F1222#5447) 4/10/81 Q</i> 5191 Coronation H4V 2E4 F.1222#5649 Q 8/9/86						1A							
1001	45086600	5181 CORONATION AVE						1171							
2002		10 198	591		2500	9770									
2002						9750									
2004		10 198	592		2500	9782									
2004						9770									
2999											4,88900				
3001								2A	1 281	30800	43400	74200	T R 1		
4202 4602		MR GEORGE D FREUND 5181 CORONATION H4V 2E4						1A							
4203 4603		MRS GEORGE D FREUND (KAREN MACKINNE) 5181 CORONATION H4V 2E4						5A							
1001	45086800	5191 CORONATION AVE						1171							
2002		10 198	589		2500	9795									
2002						9733									
2004		10 198	590		2500	9750									
2004						9745									
2999											4,86100				
3001								2A	1 281	30600	61200	91800	T R 1		
4204 4604		MRS OLEG PLATONOV (MARIA FETISOVA) 5191 CORONATION AV H4V 2E4						5A							
1001	45087000	5201 CORONATION AVE						1171							
2002		10 198	587		2500	9720									
2002						9706									
2004		10 198	586		2500	9733									
2004						9720									



CODE	COMPTE	EMPLACEMENT - NOM, PROFESSION, RÉSIDENCE						CATEGORIE D'IMMEUBLE	SCOLAIRE			VALEUR EN DOLLARS			MUNICIPAL	REMARQUES
		DEV. CAD.	CADASTRE	SUBDIVISION	FRONT	PROFONDEUR	SUPERFICIE		TERR.	P.	C.	TERRAIN	BÂTISSE	TOTAL		
2999	45087000						4,89100									
3001								2A	1	2B1	30500	42300	72800	T R I		
4201		MR JOONEED JEEROBURKMAN, EXECUTIVE						1A								
4601		5201 AV CORONATION H4V 2E4														
4202		MRS JOONEED JEEROBURKMAN (ROSALIND BOYD)						2A								
4602		5201 AV CORONATION H4V 2E4														
1001	45087200	5211 CORONATION AVE						(17)								
2002		10 148	585		2500	9695	2,42100									
2002						9687										
2004		10 148	586		2500	9780	2,42500									
2004						9695										
2999							4,84600									
3001								2A	1	2B1	30500	36800	67300	T R I		
4201		MRS CHRISTOPHER H ENGLISH (KATHLEEN M L WILLIAMS)						5A								
4601		5211 CORONATION AV H4V 2E4														
6400		<i>Correspondance anglaise F.F. J. 27-3-86</i>														
1001	45087400	5231 CORONATION AVE						(17)								
2002		10 148	584		2500	9687	2,41900									
2002						9670										
2004		10 148	583		2500	9670	2,41500									
2004						9659										
2999							4,83400									
3001								2A	1	2B1	30500	39200	69700	T R I		
4204		MRS JOHN G FELL (MARION L WHITE)						5A								
4604		5231 CORONATION AV H4V 2E4														
6400		<i>Correspondance anglaise F.F. J. 12-5-86</i>														
1001	45087600	5241 CORONATION AVE						(17)								
2002		10 148	581		2500	9695	2,40900									
2002						9632										
2004		10 148	582		2500	9659	2,41300									
2004						9645										
2999							4,82200									
3001								2A	1	2B1	30400	50400	80800	T R I		
4212		MR ADAMO FAVASOLI, DRIVER						1A								
4612		5241 CORONATION AV H4V 2E4														
1001	45087800	5251 CORONATION AVE						(17)								
2002		10 148	579		2500	9620	2,40300									
2002						9630										

CODE	COMTE	EMPLACEMENT - NOM, PROFESSION, RÉSIDENCE					SUPERFICIE	CATEGORIE BÂTIMENT	SCOLAIRE		VALEUR EN DOLLARS			MUNICIPAL	REMARQUES	
		DIV. CAD.	CADASTRE	SUBDIVISION	FRONT	PROFONDEUR			TERR P. C.	TERRAIN	BÂTISSE	TOTAL				
2004 2004 2999	45087800	10 148	580		2500	9632 9624	2,90600 3,80900									
3001								2A	1	281	30300	42200	72500	T R I		
4204 4604		MR WILLIAM WESLEY, WATCHMAKER 5251 CORONATION AV H4V 2E4						1A								
1001	45088000	5261 CORONATION AVE						(17)								
2002 2002 2004 2004 2999		10 148	578		2500	9620 9565 9595 9583	2,90000 2,39700 4,79700									
3001								2A	1	281	30200	61200	91400	T R I		
4201 4601 4202 4203		MR ROMAN JASKOLSKI 5261 CORONATION H4V 2E4 MME MARIE CLAUDE BRUYERE-JASKOLSKI MME FERNANDE PAGEAU-BRUYERE						1F 2F 3F								
1001	45088200	5281 CORONATION AVE						(17)								
2002 2002 2004 2004 2999		10 148	576		2500	9583 9570 9570 9558	2,39400 2,39100 0,78500									
3001								2A	1	281	30100	42300	72400	T R I		
4201 4601 4202 4602		MRS WHEI KIM DUCK (INSOO KANG) 5281 CORONATION AV H4V 2E4 <del>MR WHEI KIM DUCK</del> <del>5281 CORONATION AV H4V 2E4</del>						2A 1A								
1001	45088350	5289-87 CORONATION AV						(17)								
2002 2004 2006 2999	<i>A/16868 10-06-86</i>	10 148	572-2		3500	3800 2900 3300	1,33000 1,01500 1,15500 3,50000									
3001								2B	1	281	22100	56600	78700	T R I		
4201 4601 4202 4602		MISS SUZANNE COLET 5289 AV CORONATION H4V 2E4 MR WALTER BASLYK 5289 AV CORONATION H4V 2E4						1A 1A								
7001		CHESTER AV														
		MICROFICHE 61 6-05														

CERT.	EFF.
29/10/1985/10/15/85	353

45088200

MICROFILME

1931

45089350

1931

5710 791

4201 M. Gordon Desbarats

4201 Mlle. Maria Desbarats

4601 5281 Coronation av. HAV 2EH

4601 5195 King Edward HAV 258

4201 Mlle. Katherine Blakes

5501 VA COGNITION

3PT1

5501 VA COGNITION

HAA 3PT1

CERT.	EFF.	79
5/10/66	10/6/66	391

13-10-85	13-10-85	351
----------	----------	-----

5710 791

5710 791

10 198 214-1

3000

2500

1\*10000

10 198 214-1

3000

2500

1\*10000

10 198 214-1

3000

2500

1\*10000

5501 VA COGNITION

(13)

10 198 214-1

3000

2500

1\*10000

10 198 214-1

3000

2500

1\*10000

10 198 214-1

3000

2500

1\*10000

5710 791

5710 791

10 198 214-1

3000

2500

1\*10000

10 198 214-1

3000

2500

1\*10000

10 198 214-1

3000

2500

1\*10000

5501 VA COGNITION

(13)

10 198 214-1

3000

2500

1\*10000

10 198 214-1

3000

2500

1\*10000

10 198 214-1

3000

2500

1\*10000

5710 791

5710 791

10 198 214-1

3000

2500

1\*10000

10 198 214-1

3000

2500

1\*10000

10 198 214-1

3000

2500

1\*10000

5501 VA COGNITION

(13)

10 198 214-1

3000

2500

1\*10000

10 198 214-1

3000

2500

1\*10000

10 198 214-1

3000

2500

1\*10000

5710 791

5710 791

10 198 214-1

3000

2500

1\*10000

10 198 214-1

3000

2500

1\*10000

1289

1100 00 0000000

CODE	COMPTÉ	EMPLACEMENT - NOM, PROFESSION, RÉSIDENCE						CATEGORIE BÂTIMENT	SCOLAIRE		VALEUR EN DOLLARS			MUNICIPAL	REMARQUES	
		DIV. CAD.	CADASTRE	SUBDIVISION	FRONT	PROFONDEUR	SUPERFICIE		TERR.	P. C.	TERRAIN	BÂTISSE	TOTAL			
7002 7003 7004	45088350	CH DE LA CÔTE ST LUC TRAVERSEZ CH DE LA CÔTE ST LUC														
1001	45091000	5470 CORONATION AVE						1179								
2002 2004 2999		10 148	304-1		2500	8500	2,12500									
		10 148	303-1		2500	8500	2,12500									
							4,25000									
3001								2A	1 281	26700	42800	69500	T R 1			
4204 4604		MR NICHOLAS WESTPHALL, MANAGER 5470 CORONATION AV H4V 2E5						1A								
1001	45091200	5460 CORONATION AVE						1179								
2002 2004 2999		10 148	306-1		2500	8500	2,12500									
		10 148	305-1		2500	8500	2,12500									
							4,25000									
3001								2A	1 281	26700	42800	69700	T R 1			
4204 4604		MR ANTS LAUR, CHEMIST 5460 CORONATION AV H4V 2E5						1A								
1001	45091400	5440 CORONATION AVE						1179								
2002 2004 2999		10 148	308-1		2500	8500	2,12500									
		10 148	307-1		2500	8500	2,12500									
							4,25000									
3001								2A	1 281	26700	40200	66900	T R 1			
4203 4603		MR ALBERT ELKAIN 5440 CORONATION AVE H4V 2E5						1A								
4204 4604		MRS ALBERT ELKAIN (ALLEGRIA AZOULAS) 5440 CORONATION AVE H4V 2E5						2A								
1001	45091600	5430 CORONATION AVE						1179								
2002 2004 2999		10 148	310-1		2500	8500	2,12500									
		10 148	309-1		2500	8500	2,12500									
							4,25000									
3001								2A	1 281	26700	38000	64700	T R 1			
4212 4612		MR VINCENT C MC HALLY, TEACHER 5430 CORONATION AV H4V 2E5						1A								
		MICROFICHE 61 H-05														

CODE	COMPTE	EMPLACEMENT - NOM, PROFESSION, RESIDENCE						CATEGORIE BÂTIMENT	SCOLAIRE		VALEUR EN DOLLARS			MUNICIPAL *	REMARQUES
		DIV. CAD.	CADASTRE	SUBDIVISION	FRONT	PROFONDEUR	SUPERFICIE		TERR.	P.C.	TERRAIN	BÂTISSE	TOTAL		
1001	45091800	5920 CORONATION AVE						1173							
2002		10 148	312-1		2500	8500						2,12500			
2004		10 148	311-1		2500	8500						2,12500			
2999												4,25000			
3001								2A	1 281	26700	38300	65000	T R 1		
4204		MR ROBERT J NASON, PHOTOGRAPHER						1A							
4604		5920 CORONATION AVE H9V 2E5													
1001	45092000	5410 CORONATION AVE						1173							
2002		10 148	319-1		2500	8500						2,12500			
2004		10 148	313-1		2500	8500						2,12500			
2999												4,25000			
3001								2A	1 281	26700	36100	62800	T R 1		
4204		MR WILLIAM E GOODBRIDGE, STOCKKEEPER						1A							
4604		5410 CORONATION AV H9V 2E5													
1001	45092200	5390 CORONATION AVE						1173							
2002		10 148	316-1		2500	8500						2,12500			
2004		10 148	315-1		2500	8500						2,12500			
2999												4,25000			
3001								2A	1 281	26700	36100	62800	T R 1		
4211		MRS VLADA MIKE VOSTINAR (GROZDA ROSE PETROV)						1A							
4611		5390 CORONATION AV H9V 2E5													
1001	45092400	5380 CORONATION AVE						1173							
2002		10 148	317-1		2500	8500						2,12500			
2004		10 148	318-1		2500	8500						2,12500			
2999												4,25000			
3001								2A	1 281	26700	41700	68400	T R 1		
4211		M DOMINIC MASTRO, CONTROLEUR						1A							
4611		5380 CORONATION AV H9V 2E5													
1001	45092600	5370 CORONATION AV						1173							
2002		10 148	320-1		2500	8500						2,12500			
2004		10 148	319-1		2500	8500						2,12500			
2999												4,25000			
3001								2A	1 281	27000	38000	65000	T R 1		

CODE	COMPTÉ	EMPLACEMENT - NOM, PROFESSION, RÉSIDENCE						CATEGORIE BÂTIMENT	SCOLAIRE		VALEUR EN DOLLARS			MUNICIPAL	REMARQUES
		DIV. CAD.	CADASTRE	SUBDIVISION	FRONT	PROFONDEUR	SUPERFICIE		TERR.	P. C.	TERRAIN	BÂTISSE	TOTAL		
4201 4601 4202	45092600	MR HENRY TEFK 5370 CORONATION AV H9V 2E5 MRS VIVIANE KHOEIR-TEFK						1A 2A							
1001	45092800	5360 CORONATION AVE						(17)							
2002 2004 2999		10 198	322-1	2500	8500	2,12500									
		10 198	321-1	2500	8500	2,12500									
						4,25000									
3001								2A	1	201	26700	36200	62900	T R I	
4204 4604		MR MAURICE FRIEDMAN, TAILOR 5360 CORONATION AV H9V 2E5						1A							
1001	45092950	LOT ARR CORONATION AVE													
2002 2004 2006 2008 2010 2012 2014 2016 2018 2020 2022 2024 2026 2028 2030 2032 2034 2036 2038 2040 2042 2044 2046 2048 2050 2052 2054 2056 2058 2060 2999		10 198	320-2	2500	500	12500									
		10 198	323-2	2500	500	12500									
		10 198	324-2	2500	500	12500									
		10 198	371-2	2500	500	12500									
		10 198	372-2	2500	500	12500									
		10 198	373-2	2500	500	12500									
		10 198	374-2	2500	500	12500									
		10 198	375-2	2500	500	12500									
		10 198	376-2	2500	500	12500									
		10 198	377-2	2500	500	12500									
		10 198	378-2	2500	500	12500									
		10 198	321-2	2500	500	12500									
		10 198	322-2	2500	500	12500									
		10 198	303-2	2500	500	12500									
		10 198	304-2	2500	500	12500									
		10 198	305-2	2500	500	12500									
		10 198	306-2	2500	500	12500									
		10 198	307-2	2500	500	12500									
		10 198	308-2	2500	500	12500									
		10 198	309-2	2500	500	12500									
		10 198	310-2	2500	500	12500									
		10 198	311-2	2500	500	12500									
		10 198	312-2	2500	500	12500									
		10 198	314-2	2500	500	12500									
		10 198	315-2	2500	500	12500									
		10 198	316-2	2500	500	12500									
		10 198	317-2	2500	500	12500									
		10 198	318-2	2500	500	12500									
		10 198	319-2	2500	500	12500									
		10 198	313-2	2500	500	12500									
						3,75000									
3001								60	201				1 E26	NOMINALE	
4204 4604		PARKDALE HOMES DEVELOPMENT CORPORATION 1450 CITY COUNCILLORS H3A 2E6						CA							
		MICROFICHE 61 J-05													
													PAGE	181	

CODE	COMPTÉ	EMPLACEMENT - NOM, PROFESSION, RÉSIDENCE						CATEGORIE BÂTIMENT	SCOLAIRE			VALEUR EN DOLLARS			MUNICIPAL *	REMARQUES		
		DIV. CAD.	CADASTRE	SUBDIVISION	FRONT	PROFONDEUR	SUPERFICIE		TERR.	P. C.	TERRAIN	BÂTISSE	TOTAL					
1001	45093000	5350 CORONATION AVE						417										
2002		10 148	324-1		2500	8500												
2004		10 148	323-1		2500	8500												
2999						4,25000												
3001																		
4202		M MARIO TROST																
4602		5350 CORONATION AVE H9V 2E5																
4203		MME MARIO TROST (CLAUDETTE ROY)																
4603		5350 CORONATION AVE H9V 2E5																
1001	45093200	5340 CORONATION AVE						417										
2002		10 148	325		2550	9000												
2004		10 148	P324		1250	9000												
2999						3,92000												
3001																		
4201		M HELLO MARINI, INSPECTEUR																
4601		5340 AV CORONATION H9V 2E5																
4202		MME HELLO MARINI (CATERINA TARINI)																
4602		5340 AV CORONATION H9V 2E5																
1001	45093400	5330 CORONATION AVE						417										
2002		10 148	327		2500	9000												
2004		10 148	P324		1250	9000												
2006		10 148	P328															
2008		10 148	P354															
2010		10 148	P333															
2012		10 148	P332															
2999						6,07500												
3001																		
4212		MR DOMINIC MASTRONACCO, MERCHANT																
4612		5330 CORONATION AV H9V 2E5																
7001		CHESTER AV.																
1001	45093450	5282-80 CORONATION AVE						417										
2002		10 148	341-2		3100	3600												
2004		10 148	340-3		3100	2700												
2006		10 148	339-2		3100	2700												
2008		10 148	342-2		1500	9000												
2999						4,14000												
3001																		
		MICROFICHE 61 K-05																

CODE	COMPTÉ	EMPLACEMENT - NOM, PROFESSION, RÉSIDENCE						CATEGORIE BÂTIMENT	SCOLAIRE		VALEUR EN DOLLARS			MUNICIPAL	REMARQUES
		DIV. CAD.	CADASTRE	SUBDIVISION	FRONT	PROFONDEUR	SUPERFICIE		TERR. P. C.	TERRAIN	BÂTISSÉ	TOTAL			
4202 4602	45093450	MR PASQUALE CANALE 4615 PRINCE OF WALES AV H4B 2L2						IA							
1001	45093500	5270 CORONATION AVE						(17)							
2002 2004 2999		10 198	372-1		2500	8500	2,12500								
		10 198	371-1		2500	8500	2,12500								
							4,25000								
3001								2A	1	281	26800	44300	71100	T R 1	
4201 4601		M RICHARD THIBAUT, VENTES 5270 CORONATION H4V 2E3						IF							
1001	45093700	5260 CORONATION AVE						(17)							
2002 2004 2999		10 198	374-1		2500	8500	2,12500								
		10 198	373-1		2500	8500	2,12500								
							4,25000								
3001								2A	1	281	26800	38700	65500	T R 1	
4201 4601		MR BRYONY R GALE 5260 CORONATION AV H4V 2E3						IA							
1001	45093900	5250 CORONATION AVE						(17)							
2002 2004 2999		10 198	376-1		2500	8500	2,12500								
		10 198	375-1		2500	8500	2,12500								
							4,25000								
3001								2A	1	281	26800	36700	63500	T R 1	
4211 4611		MR DAVID STEPHEN, TEACHER 5250 CORONATION H4V 2E3						IA							
1001	45094100	5240 CORONATION AVE						(17)							
2002 2004 2999		10 198	378-1		2500	8500	2,12500								
		10 198	377-1		2500	8500	2,12500								
							4,25000								
3001								2A	1	281	26800	39400	66200	T R 1	
4212 4612		MME BENIAMINO BERNAZZANI (THERESE AUDET) 5240 CORONATION AV H4V 2E3						SF							
1001	45094300	5230 CORONATION AVE						(17)							
		MICROFICHE 61 L-05													



CODE	COMPTÉ	EMPLACEMENT - NOM, PROFESSION, RÉSIDENCE						CATEGORIE BÂTIMENT	SCOLAIRE		VALEUR EN DOLLARS			MUNICIPAL	REMARQUES
		DIV. CAD.	CADASTRE	SUBDIVISION	FRONT	PROFONDEUR	SUPERFICIE		TERR.	PIC	TERRAIN	BÂTISSE	TOTAL		
2002	45094300	10 146	380		2500	9000	2,25000								
2004		10 146	379		2500	9000	2,25000								
2999							4,50000								
3001								2A	1 281	28400	30500	58900	T R I		
4202		M RAR MIRANAND 5230 AV CORONATION H4V 2E3													
4602		MME RAR MIRANAND (JULIET MARAGH) 5230 AV CORONATION H4V 2E3													
4203		VERS													
4603															
1001	45094500	5220 CORONATION						(17)							
2002		10 148	P355		2500	1240	30400								
2002						1190									
2004		10 148	382		2500	9000	2,25000								
2006		10 148	P383		2000	9000	1,80000								
2008		10 148	P353		2500	1320	32500								
2008						1280									
2010		10 148	P354		2500	1280	31500								
2010						1240									
2012		10 148	381		2500	9000	2,25000								
2999							7,24400								
3001								2A	1 281	34700	30000	64700	T R I		
4201		M PIETRO GIANCARLI 5220 CORONATION AV H4V 2E3													
4601															
1001	45094800	5200 CORONATION AVE						(17)							
2002		10 148	384		2500	9000	2,25000								
2004		10 148	P383		500	9000	45000								
2999							2,70000								
3001								2A	1 281	17000	52200	69200	T R I		
4204		MRS JOSEPH HIER (DORIS COMEN) 5200 CORONATION AV H4V 2E3													
4604															
1001	45094900	5190 CORONATION AVE						(17)							
2002		10 148	386		2500	9000	2,25000								
2004		10 148	385		2500	9000	2,25000								
2999							4,50000								
3001								2A	1 281	28400	32300	60700	T R I		
4202		MME CLAUDE CHABOT (FRANCINE DANIS) 5190 CORONATION AV H4V 2E3													
4602															
1001	45095100	5100 CORONATION AV						(17)							
		MICROFICHE 61 R-05													

1F21

4001 M. Rodriguez Treviño 91 8-22

4001 5230 Cochrane 114V 263

3F21

4302 Mlle Ann Wainock

CCNT.	REF.	DATE	REMARKS
1	1	1/1/19	114V 263

4001 5230 Cochrane 114V 263

4001 5230 Cochrane 114V 263

4001 5230 Cochrane 114V 263

4001 5230 Cochrane 114V 263

4001 5230 Cochrane 114V 263

4001 5230 Cochrane 114V 263

4001 5230 Cochrane 114V 263

4001 5230 Cochrane 114V 263

4001 5230 Cochrane 114V 263

4001 5230 Cochrane 114V 263

4001 5230 Cochrane 114V 263

4001 5230 Cochrane 114V 263

4001 5230 Cochrane 114V 263

4001 5230 Cochrane 114V 263

4001 5230 Cochrane 114V 263

4001 5230 Cochrane 114V 263

4001 5230 Cochrane 114V 263

4001 5230 Cochrane 114V 263

4001 5230 Cochrane 114V 263

4001 5230 Cochrane 114V 263

4001 5230 Cochrane 114V 263

4001 5230 Cochrane 114V 263

4001 5230 Cochrane 114V 263

4001 5230 Cochrane 114V 263

4001 5230 Cochrane 114V 263

4001 5230 Cochrane 114V 263

4001 5230 Cochrane 114V 263

REPERE D'ÉVALUATION

CODE	COMPTÉ	EMPLACEMENT - NOM, PROFESSION, RESIDENCE						CATEGORIE BÂTIMENT	SCOLAIRE		VALEUR EN DOLLARS			MUNICIPAL *	REMARQUES
		DIV. CAD.	CADASTRE	SUBDIVISION	FRONT	PROFONDEUR	SUPERFICIE		UNIC.	TERR. P.C.	TERRAIN	BÂTISSE	TOTAL		
2002 2004 2999	45095100	10 148 10 148	388 387		2500 2500	9000 9000	2,25000 2,25000 4,50000								
3001								2A	1 281	28400	29400	57800	T R I		
4201 4601		MRS PATRICK BAKER (ROSIE TOMLINSON) 5180 CORONATION AV H4V 2E3						6A							
1001	45095300	5170 CORONATION AVE						(17)							
2002 2004 2999		10 148 10 148	390 389		2500 2500	9000 9000	2,25000 2,25000 4,50000								
3001								2A	1 281	28400	33400	61800	T R I		
4211 4611		MRS ANTHONY P PHILPOT (MARTHA M WALTON) 5170 CORONATION AV H4V 2E3						5A							
1001	45095500	5162-60 CORONATION AVE						(17)							
2002 2004 2999		10 148 10 148	392 391		2500 2500	9000 9000	2,25000 2,25000 4,50000								
3001								2B	1 281	28400	51900	80300	T R I		
4201 4601		MRS BESSIE KORN-NORVICH 5162 AV CORONATION H4V 2E3						6A							
1001	45095700	5152-50 CORONATION AVE						(17)							
2002 2004 2999		10 148 10 148	394 393		2500 2500	9000 9000	2,25000 2,25000 4,50000								
3001								2B	1 281	28400	68300	96700	T R I		
4204 4604		MME SIMON SENECA (JULIETTE DESILETS) 5150 CORONATION AV H4V 2E3						5F							
1001	45095900	5140 CORONATION AVE						(17)							
2002 2004 2006 2999		10 148 10 148 10 148	395 396 P397		2500 2500 1250	9000 9000 9000	2,25000 2,25000 1,12500 5,62500								
3001								2A	1 281	31900	50400	82300	T R I		

CODE	COMPTE	EMPLACEMENT - NOM, PROFESSION, RESIDENCE						CATEGORIE BÂTIMENT	SCOLAIRE		VALEUR EN DOLLARS			MUNICIPAL	REMARQUES
		DIV. CAD.	CADASTRE	SUBDIVISION	FRONT	PROFONDEUR	SUPERFICIE		TERR. P. C.	TERRAIN	BÂTISSE	TOTAL			
4201 4601 4202 4602	45095900	MR YOUNG KIM 5140 CORONATION AV H4V 2E3 MRS YOUNG KIM (JA KOHJ BOK) 5140 CORONATION AV H4V 2E3					1A 2A								
1601 2002 2004 2999	45096200	5120 CORONATION AV 10 148 398 2600 9000 2,34000 10 148 P397 1250 9000 1,12500 3,46500					1A								
3001 4204 4604		M BENJAMIN STOKES, C A 5120 CORONATION H4V 2E3					2A	1 261	21800	63200	85000	T R 1			
7001 7002 7003 7004		RUELLE FIELDING RUELLE SOMERLED AVE													
1001 2002 3001	45097000	4850 CORONATION AV 10 148 686 35000 18020 63,07000					1B	281	397300	983700	1381000	E17	204-13		
4211 4611		LA COMMISSION DES ECOLES CATHOLIQUES DE MTL 3737 SHERBROOKE E H1X 3B3					9F								
6001 7001		ECOLE STE CATHERINE DE SIENNE RUELLE													
1001 2002 2004 2999	45099200	4602 CORONATION AV 10 148 507 2500 9000 2,25000 10 148 508 2500 9000 2,25000 4,50000					1B	281	28300	46100	74400	E12	204-8		
4211 4611		THE GOVERNING COUNCIL OF THE SALVATION ARMY CANADA EAST 20 ALBERT TORONTO ONT M5G 1A6					9A	2							
1001 2002 2004 2999	45099300	4600 CORONATION AVE 10 148 509 2500 9000 2,25000 10 148 P510 1250 9000 1,12500 3,37500					1A								
3001							2A	1 281	21300	51800	73100	T R 1			

CODE	COMPTE	EMPLACEMENT - NOM, PROFESSION, RÉSIDENCE						CATEGORIE BÂTIMENT	SCOLAIRE		VALEUR EN DOLLARS			MUNICIPAL	REMARQUES	
		DIV. CAD.	CADASTRE	SUBDIVISION	FRONT	PROFONDEUR	SUPERFICIE		TERR.	P.C.	TERRAIN	BÂTISSE	TOTAL			
4201 4603	45099300	MRS GEORGE LAWRENCE GILKER (DOROTHY BALORIN) 4600 CORONATION H9B 2C6						BA								
1001	45099500 A. 160957	4592 CORONATION AVE						(15)								
2002		10 148	P510		1250	9000						1,12500				
2004	3.3.86	10 148	511		2500	9000						2,25000				
2999												3,37500				
3001								2A	1 281	21300	47500		68800	T R 1		
4201 4603 6400		MME LISE CASGRAIN 4592 CORONATION AV H9B 2C6 <i>Correspondance anglaise ff 5/6/86 X</i>						BA								
1001	45099600	4592 CORONATION AVE						(15)								
2002		10 148	512		2500	9000						2,25000				
2004		10 148	P513		1250	9000						1,12500				
2999												3,37500				
3001								2A	1 281	21300	51800		73100	T R 1		
4204 4604		MR CARMINE J MARCOGLIESE, ACCOUNTANT 4590 CORONATION H9B 2C6						BA								
1001	45099800	4582 CORONATION AVE						(15)								
2002		10 148	P513		1250	9000						1,12500				
2004		10 148	514		2500	9000						2,25000				
2999												3,37500				
3001								2A	1 281	21300	43300		64600	T R 1		
4201 4601		MR PAUL BISBIKOS 4582 CORONATION AV H9B 2C6						BA								
1001	45099900	4580 CORONATION AVE						(15)								
2002		10 148	515		2500	9000						2,25000				
2004		10 148	P516		1250	9000						1,12500				
2999												3,37500				
3001								2A	1 281	21300	47500		68800	T R 1		
4204 4604		MRS WILLIAM J BATHURST (MARGUERITE F SMITH) 4580 CORONATION AVE H9B 2C6						BA								
1001	45100000	4572 CORONATION AV						(15)								
MICROFICHE 61 P-05																
													PAGE	147		

45099500

RECOURS EN JURE

1970 1971

4201 Miss Valley Mount  
4601 4592 Coronation, H4B 2C6

10/1/76 3/31/76 3/1/77

RECOURS EN JURE  
RECOURS EN JURE

10/1/76 3/31/76 3/1/77  
10/1/76 3/31/76 3/1/77

RECOURS EN JURE

RECOURS EN JURE  
RECOURS EN JURE

10/1/76 3/31/76 3/1/77  
10/1/76 3/31/76 3/1/77

RECOURS EN JURE

RECOURS EN JURE  
RECOURS EN JURE

10/1/76 3/31/76 3/1/77  
10/1/76 3/31/76 3/1/77

RECOURS EN JURE

RECOURS EN JURE  
RECOURS EN JURE

10/1/76 3/31/76 3/1/77  
10/1/76 3/31/76 3/1/77

RECOURS EN JURE

RECOURS EN JURE  
RECOURS EN JURE

CODE	COMTE	EMPLACEMENT - NOM, PROFESSION, RESIDENCE						C	D	E	F	G	H	I	J	K	L	M	VALEUR EN DOLLARS			N	O	P			
		DIV CAD		SUBDIVISION	FRONT	PROFONDEUR	SUPERFICIE												SCOLAIRE	TERRA	TERRAIN				BÂTISSE	TOTAL	
		CADASTRÉ	P. C.																								
2002	45100000	10 146	P516	1250	9000	1,12500																					
2004		10 148	517	2500	9000	2,25000																					
2999						3,37500																					
3001												2A	1 201	21300	67000	88300							T R I				
4213		MR BERNARD KAPLAN						1A																			
4613		4572 CORONATION AV H4B 2C6																									
1001	45100200	4570 CORONATION AV											15														
2002		10 148	518	2500	9000	2,25000																					
2004		10 148	P519	1250	9000	1,12500																					
2999						3,37500																					
3001												2A	1 201	21300	67600	108900							T R I				
4204		MR BRUCE HARPER, SALESMAN						1A																			
4604		4570 CORONATION AV H4B 2C6																									
1001	45100400	4562 CORONATION AVE											15														
2002		10 148	P519	1250	9000	1,12500																					
2004		10 148	520	2500	9000	2,25000																					
2999						3,37500																					
3001												2A	1 201	21300	51600	73100							T R I				
4201		MR GREGORY D BROWN						1A																			
4601		4562 CORONATION AV H4B 2C6																									
1001	45100500	4560 CORONATION AVE											15														
2002		10 148	521	2500	9000	2,25000																					
2004		10 148	P522	1250	9000	1,12500																					
2999						3,37500																					
3001												2A	1 201	21300	50200	71500							T R I				
4204		MISS HELEN R E LEAVITT						3A																			
4604		4560 CORONATION AV H4B 2C6																									
1001	45100700	4552 CORONATION AVE											15														
2002		10 148	523	2500	9000	2,25000																					
2004		10 148	P522	1250	9000	1,12500																					
2999						3,37500																					
3001												2A	1 201	21300	48500	69800							T R I				

CODE	COMPTE	EMPLACEMENT - NOM, PROFESSION, RESIDENCE						CATEGORIE BÂTIMENT	SCOLAIRE		VALEUR EN DOLLARS			MUNICIPAL	REMARQUES	
		DIV. CAD.	CADASTRE	SUBDIVISION	FRONT	PROFONDEUR	SUPERFICIE		TERR.	P. C.	TERRAIN	BÂTISSE	TOTAL			
4209 4609	45100700	MR HARRY BLEVINS, ACCOUNTANT 4552 CORONATION AV H4B 2C6						1A								
1001	45100800	4550 CORONATION AVE														
2002 2004 2999		10 148	524		2500	9000					2,25000					
		10 148	P525		1250	9000					1,12500					
											3,37500					
3001								2A	1 281	21300	44200	65500	T R 1			
4201 4601		MME JACQUES GIROUARD (CELINE VACHON) 4550 CORONATION AV H4B 2C6						2F								
1001	45101000	4542 CORONATION AVE														
2002 2004 2999		10 148	P525		1250	9000					1,12500					
		10 148	526		2500	9000					2,25000					
											3,37500					
3001								2A	1 281	21300	48900	70100	T R 1			
4201 4601		MR WILFRED H. HANN, ACCOUNTANT 4542 CORONATION H4B 2C6						1A								
1001	45101100	4540 CORONATION AVE														
2002 2004 2999		10 148	527		2500	9000					2,25000					
		10 148	528		2500	9000					2,25000					
											4,50000					
3001								2A	1 281	28400	73000	101400	T R 1			
4203 4603		MR NORMAN HANNAN, PRINCIPAL 4540 CORONATION H4B 2C6						1A								
4204 4604		MRS NORMAN HANNAN (PATRICIA ROBELL) 4540 CORONATION H4B 2C6						2A								
7001		TERREBONNE AVE														
1001	45101250	4490 CORONATION AVE														
2002 2002		10 148	537-2		5270	5235					2,78800					
					4420	6635										
3001								2A	1 281	17600	60600	78200	T R 1			
4201 4601		MR FRANK WEINER 4490 CORONATION AV H4B 2C4						1A								
		MICROFICHE 61 C-06														



1961

4501 Mr. Gerald R. K... 41 C-26

4501 1961

4601 444 ...  
4550 (operation au H4B 206 P1222 (5044) 31-11)

4502 Mlle. Santina Mallozzi

DATE	HEC	CON	SC

4503 ...  
4504 ...

4505 ...  
4506 ...

4507 ...  
4508 ...

4509 ...  
4510 ...

4511 ...  
4512 ...

4513 ...  
4514 ...

4515 ...  
4516 ...

4517 ...  
4518 ...

4519 ...  
4520 ...

4521 ...  
4522 ...

4523 ...  
4524 ...

4525 ...  
4526 ...

4527 ...  
4528 ...

4529 ...  
4530 ...

4531 ...  
4532 ...

4533 ...  
4534 ...

RÔLE D'ÉVALUATION

CODE	COMPTE	EMPLACEMENT - NOM, PROFESSION, RÉSIDENCE					CATEGORIE (BÂTIMENT)	SCOLAIRE		VALEUR EN DOLLARS			MUNICIPAL	REMARQUES	
		QUÉ. CAD.	CARACTÈRE	SUBDIVISION	FRONT	PROFONDEUR		SUPERFICIE	TERR. P. I. C.	TERRAIN	BÂTIMENT	TOTAL			
1001	45101300	4480 CORONATION AVE					4153								
2002		10 197	48		4800	7100									
2002					5471										
3001							2A	1 2B1	23000	65300	88300	T R 1			
4201		MR DAVID BROWN					1A								
4601		4480 CORONATION H4B 2C4													
4202		MRS SUSAN SHEPHERD-BROWN					2A								
1001	45101400	4470 CORONATION AVE					4153								
2002		10 197	49		3400	7100									
3001							2A	1 2B1	15200	70000	85200	T R 1			
4201		MR HARRY JOHN MOODY, PHYSICIAN					2A								
4601		4470 CORONATION H4B 2C4													
4202		MRS HARRY JOHN MOODY (ELLEN E MOORE)					2A								
4602		4470 CORONATION H4B 2C4													
1001	45101500	4460 CORONATION AVE					4153								
2002		10 197	50		3500	7100									
3001							2A	1 2B1	15700	57600	73300	T R 1			
4204		MME SALVATOR J A GALDES (CLAIRE GRENIER)					5F								
4604		4460 CORONATION AVE H4B 2C4													
1001	45101600	4450 CORONATION AVE					4153								
2002		10 197	51		3500	7100									
3001							2A	1 2B1	15700	46100	61800	T R 1			
4212		M ARTHUR THOMAS BROES, PROFESSEUR					1F								
4612		4450 CORONATION AV H4B 2C4													
4213		MME ARTHUR THOMAS BROES (MORA ANN MELLODY)					5F								
4613		4450 CORONATION AV H4B 2C4													
1001	45101700	LOT CORONATION AVE					4153								
2002		10 197	52		3500	7100									
3001							7A	1 2B1	15700		15700	T R 1			
4204		MR EUGENE S DORION, DENTIST.					1A								
4604		3517 BELMORE H4B 2B6													
6620		PROPRIETE SUJETTE A SURTAXE SUR TERRAIN VAGUE DESSERVI													
		MICROFICHE 61 D-06													

CODE	COMPTÉ	EMPLACEMENT - NOM, PROFESSION, RÉSIDENCE						CATEGORIE D'IMMEUBLE	SCOLAIRE		VALEUR EN DOLLARS			MUNICIPAL	REMARQUES	
		DIV. CAD.	CADASTRE	SUBDIVISION	FRONT	PROFONDEUR	SUPERFICIE		TERR.	P. I. C.	TERRAIN	BÂTIMENT	TOTAL			
1001	45101800	LOT CORONATION AVE						415								
2002		10 147	53		3500	7100	2,48500									
3001								7A	1 281	15700		15700	T R 1			
4204		MR EUGENE S DORION, DENTIST						1A								
4604		3517 BELMORE H4B 286														
6620		PROPRIETE SUJETTE A SURTAXE SUR TERRAIN VAGUE DESSEVU														
1001	45101950	4410 CORONATION AV						415								
2001		10 147	54		3500	7100	2,48500									
2002		10 147	55		3500	7100	2,48500									
2999							4,97000									
3001								2A	1 281	31300	109200	140500	T R 1			
4201		MR BRANKO CURKOVIC						1A								
4601		4410 CORONATION H4B 2C9														
1001	45102150	4390 CORONATION AVE						415								
2002		10 147	56		3500	7100	2,48500									
2104		10 147	57		1800	7100	1,27800									
2006		10 147	57		1600	7100	1,13400									
2999							4,89900									
3001								2A	1 281	30900	57600	88500	T R 1			
4206		MR ROBERT PHILMUS, PROFESSEUR						1A								
4606		4390 CORONATION AV H4B 2C9														
1001	45102300	4380 CORONATION AV						415								
2002		10 147	58		3400	7100	2,41400									
3001								2A	1 281	15200	75500	90700	T R 1			
4201		MRS SHULIN RUBIN (VICTORIA BARKOFF)						1A								
4601		4380 CORONATION AV H4B 2C9														
1001	45102400	4370 CORONATION AV						415								
2002		10 147	59		3400	7100	2,41400									
3001								2A	1 281	15200	75500	90700	T R 1			
		MICROFICHE 61 E-06														
														PAGE 192		

CODE	COMPTÉ	EMPLACEMENT - NOM, PROFESSION, RÉSIDENCE						CATEGORIE BÂTIMENT	SCOLAIRE		VALEUR EN DOLLARS			MUNICIPAL	REMARQUES
		DIVISION CADASTRE	SUBDIVISION	FRONT	PROFONDEUR	SUPERFICIE	TERR P.C.		TERRAIN	BÂTISSE	TOTAL				
4201 4601	45102400	MR MICHAEL PIKAS 4370 CORONATION H4B 2C4						EA							
1001	45102500	4360 CORONATION AVE													
2002 2004 2999		10 147	60	3400	7100	2,41400									
		10 147	61-1	2540	7800	1,80300									
						4,21700									
3001							2A	1 2B1	24600	52500	79100	T R 1			
4201 4601		MME NORMA KUCHARSKY 4360 CORONATION AV H4B 2C4						7A							
1001	45102700	4350 CORONATION AVE													
2002 2004 2999		10 147	61-2	850	7100	60900									
		10 147	62	3400	7100	2,41400									
						3,02300									
3001							2A	1 2B1	19000	53300	72300	T R 1			
4201 4601		MR STEVEN LOYETT 4350 AV CORONATION H4B 2C4						1A							
1001	45102800	4332 CORONATION AVENUE													
2002 2004 2999		10 147	63	3400	7100	2,41400									
		10 147	64	1620	7100	1,19500									
						3,60900									
3001							2A	1 2B1	22700	61400	84100	T R 1			
4201 4601		MR JOHN L HALL, PERSONNEL 4332 CORONATION AV H4B 2C4						1A							
1001	45102900	4330 CORONATION AVE													
2002 2004 2999		10 147	64	1730	7100	1,21700									
		10 147	65	3400	7100	2,41400									
						3,63100									
3001							2A	1 2B1	22800	61400	84200	T R 1			
4201 4601 4202		M CONSTANTIN CATANG 4330 CORONATION AV H4B 2C4 MME CATALINA Z 8062A						1A 1A							
1001	45103100	4312 CORONATION AVE													
		MICROFICHE 61 F-06													

CODE	COMPTÉ	EMPLACEMENT - NOM, PROFESSION, RÉSIDENCE						CATEGORIE BÂTIMENT	SCOLAIRE		VALEUR EN DOLLARS			MUNICIPAL	REMARQUES	
		DIV CAD	CADASTRE	SUBDIVISION	FRONT	PROFONDEUR	SUPERFICIE		TERR. P.	C.	TERRAIN	BÂTISSE	TOTAL			
2002	45103100	10 147	P66		3300	7100	2,34300									
3001								2A	1	2B1	14800	47900	62700	T R I		
4201		M THUY QUOC NGUYEN						1F								
4601		4312 AV CORONATION H4B 2C4														
4202		MME MONIQUE LANGLOIS						2F								
1001	45103200	4310 CORONATION AV						(15)								
2002		10 147	67		3400	7100	2,41400									
2004		10 147	P66		100	7100	7100									
2999							2,48500									
3001								2A	1	2B1	15700	50200	65900	T R I		
4201		M JOSEPH CAMILLE						1F								
4601		4310 CORONATION AV H4B 2C4														
4202		MME IRENE BORODENKO-CARILLO						2F								
7001		MONKLAND AV														
7002		SHERBROOKE O														
7004		VOIES DU C P R														
7005		DEBUT DE BELMORE AV														
7006		VOIES DU C P R														
7008		SHERBROOKE O														
7009		MONKLAND AV														
1001	45103300	3425 BELMORE AVE						(15)								
2002		10 147	44		3400	7100	2,41400									
3001								2A	1	2B1	15200	48200	63400	T R I		
4201		MR MARTIN FOSTER						1A								
4601		3425 BELMORE AV H4B 2B8														
4202		MISS SUSAN PULLIAN						2A								
1001	45103400	3429 BELMORE AV						(15)								
2002		10 147	43		4300	7100	2,41400									
2004		10 147	P42		1716	7100	1,21800									
2999							3,63200									
3001								2A	1	2B1	22400	68700	91100	T R I		
4201		M JEREMIAH F HAYES						1F								
4601		<del>2354 AV MARIETTE H4B 2E6</del> 3429 Belmore Av. H4B 2B8														
1001	45103600	3445 BELMORE AVE						(15)								
		MICROFICHE 61 G-06														

VERSO

1.11022\* 3300-jm 7/15/86)

75103400

MICHAEL VI 3FE2

6200 100

4201 Mlle Christiane Chabot

4601 3160 Rue Jean Jacques 3FE2  
3429 Belmore H4B 2B9 FIM375233W111717

CRAT.	RPE.	394.
1/1/76	1/6/76	le

(10)

SEEN VA BELMONT BELMONT

N BELMONT BELMONT

1000000

TO THE 605

TO THE 67

1111

1000

1111

1111

1111

1111

1111

1111 BELMONT BELMONT VA

(10)

1111 BELMONT BELMONT

1111 BELMONT BELMONT VA

1111 BELMONT BELMONT

11

11

11

11 1 100

100 100

100 100

100 100

1111 BELMONT BELMONT

1111 BELMONT BELMONT VA

(10)

1111 BELMONT BELMONT

1111 BELMONT BELMONT

1111 BELMONT BELMONT

1111 BELMONT BELMONT

1111 BELMONT BELMONT

1111 BELMONT BELMONT

1111 BELMONT BELMONT

1111 BELMONT BELMONT

1111 BELMONT BELMONT

1111 BELMONT BELMONT

1111 BELMONT BELMONT

1111 BELMONT BELMONT

1111 BELMONT BELMONT

1111 BELMONT BELMONT

1111 BELMONT BELMONT

1111 BELMONT BELMONT

1111 BELMONT BELMONT

1111 BELMONT BELMONT

1111 BELMONT BELMONT

1111 BELMONT BELMONT

1111 BELMONT BELMONT

1111 BELMONT BELMONT

1111 BELMONT BELMONT

1111 BELMONT BELMONT

1111 BELMONT BELMONT

1111 BELMONT BELMONT

1111 BELMONT BELMONT

1111 BELMONT BELMONT

1111 BELMONT BELMONT

1111 BELMONT BELMONT

1111 BELMONT BELMONT

1111 BELMONT BELMONT

1111 BELMONT BELMONT

1111 BELMONT BELMONT

1111 BELMONT BELMONT

1111 BELMONT BELMONT

1111 BELMONT BELMONT

1111 BELMONT BELMONT

1111 BELMONT BELMONT

1111 BELMONT BELMONT

1111 BELMONT BELMONT

1111 BELMONT BELMONT

1111 BELMONT BELMONT

1111 BELMONT BELMONT

1111 BELMONT BELMONT

1000

1111 BELMONT BELMONT

CODE	COMPTE	EMPLACEMENT - NOM, PROFESSION, RÉSIDENCE						CATEGORIE BÂTIMENT	SCOLAIRE		VALEUR EN DOLLARS			MUNICIPAL	REMARQUES
		DIV CAD	CADASTRE	SUBDIVISION	FRONT	PROFONDEUR	SUPERFICIE		TERR	P. C.	TERRAIN	BÂTISSE	TOTAL		
2002	45103600	10 147	P42		1684	7100	1,19600								
2004		10 147	41		3400	7100	2,41400								
2999							3,61000								
3001								2A	1 281	22700	75800	98500	T R 1		
4204		M EDWIN B FLAMERTY													
4604		3445 BELMORE AV H4B 288													
1001	45103700	3449 BELMORE AVE													
2002		10 147	40		3400	7100	2,41400								
3001								2A	1 281	15200	62800	78000	T R 1		
4202		MR ROBERT O BUTLER													
4602		3449 BELMORE AV H4B 288													
4203		MRS ROBERT O BUTLER (PAULETTE PHILLIPS)													
4603		3449 BELMORE AV H4B 288													
1001	45103800	3455 BELMORE AVE													
2002		10 147	39		3400	7100	2,41400								
3001								2A	1 281	15200	52400	67600	T R 1		
4204		MRS ROBERT JOHN GEORGE CORNEAU (DORIS NAUD JOHNSON)													
4604		3455 BELMORE H4B 288													
1001	45103900	3465 BELMORE AV													
2002		10 147	38		3400	7100	2,41400								
3001								2A	1 281	15200	59600	74800	T R 1		
4204		M MAURICE C LANIEL, AVOCAT													
4604		3465 BELMORE AV H4B 288													
1001	45104000	3471 BELMORE AVE													
2002		10 147	37		3300	7100	2,34300								
3001								2A	1 281	14800	60800	75600	T R 1		
4211		MR OTTO GAL, ENGINEER													
4611		3471 BELMORE AV H4B 288													
4212		MRS OTTO GAL (SUSAN KALMAR)													
4612		3471 BELMORE AV H4B 288													
1001	45104100	3475 BELMORE AVE													
		MICROFICHE 61 H-06													

CODE	COMPTÉ	EMPLACEMENT - NOM, PROFESSION, RÉSIDENCE						CATEGORIE BÂTIMENT	SCOLAIRE		VALEUR EN DOLLARS			MUNICIPAL	REMARQUES	
		DIV. CAD.	CADASTRE	SUBDIVISION	FRONT	PROFONDEUR	SUPERFICIE		TERR. P. C.	TERRAIN	BÂTISSE	TOTAL				
2002	45104100	10 147	36		3300	7100	2,34300									
3001								2A	1	2B1	14800	57600	72400	T R I		
4201		M GILLES IMBEAULT														
4601		3475 BELMORE AV H4B 288														
4202		MME GILLES IMBEAULT (DARIA BLUME)														
4602		3475 BELMORE AV H4B 288														
1001	45104200	3481 BELMORE AV														
2002		10 147	35		3300	7100	2,34300									
3001								2A	1	2B1	14800	56400	71200	T R I		
4201		MME CELINE OSTIGUY, PROFESSEUR														
4601		3481 BELMORE AV H4B 288														
4202		M CLAUDE VADNAIS, ELECTRONICIEN														
4602		6637 CHRISTOPHE COLOMB H2S 2H1														
1001	45104300	3491 BELMORE AV														
2002		10 147	34		3300	7100	2,34300									
3001								2A	1	2B1	14800	55500	70300	T R I		
4211		MRE PAUL AURELE LAROSE (DORIS M SHEPLEY 5/9)														
4611		3491 BELMORE AV H4B 288														
4213		M P RICHARD LAROSE 2/9														
4613		3491 BELMORE AV H4B 288														
4214		M R MARK LAROSE 2/9														
4614		3491 BELMORE AV H4B 288														
1001	45104400	3493 BELMORE AV														
2002	A 165484 05-05-86	10 147	33		3300	7100	2,34300									
3001								2A	1	2B1	14800	53300	68100	T R I		
4201		MISS PATRICIA MC CULLOUGH, SOCIAL WORKER														
4601		3493 BELMORE AV H4B 288														
4202		MISS MARIA BYBEL, SOCIAL WORKER														
4602		3493 BELMORE AV H4B 288														
1001	45104500	3505 BELMORE														
2002		10 147	32		3300	7100	2,34300									
3001								2A	1	2B1	14800	85700	100500	T R I		

VERSO



45104400

MONTREAL 21 1-1 2011

2000 124

4201 Mrs Maria Bybel  
 4601 3493 av. Belmore H4B 2B8

CERT.	EFF.	288
1-1-86	5-5-86	pm

10 143 37 2000 1100 2100000

1001 BELMONT 3493 BELMONT (110)

3493 BELMONT YA H4B 2B8

MRS MARIA BYBEL 3493 BELMONT H4B 2B8 37 1

3493 BELMONT YA H4B 2B8

MRS MARIA BYBEL 3493 BELMONT H4B 2B8 37 1

10 143 37 2000 1100 2100000 143 2 370 1000 1 2 1

10 143 37 2000 1100 2100000

1001 BELMONT 3493 BELMONT YA (110)

3493 BELMONT YA H4B 2B8

MRS MARIA BYBEL 3493 BELMONT H4B 2B8 11 1

3493 BELMONT YA H4B 2B8

MRS MARIA BYBEL 3493 BELMONT H4B 2B8 11 1

3493 BELMONT YA H4B 2B8

MRS MARIA BYBEL 3493 BELMONT H4B 2B8 11 1

10 143 37 2000 1100 2100000 37 1 370 143 2 370 1000 1 2 1

10 143 37 2000 1100 2100000

1001 BELMONT 3493 BELMONT YA (110)

3493 BELMONT YA H4B 2B8

MRS MARIA BYBEL 3493 BELMONT H4B 2B8 11 1

3493 BELMONT YA H4B 2B8

MRS MARIA BYBEL 3493 BELMONT H4B 2B8 11 1

10 143 37 2000 1100 2100000 37 1 370 143 2 370 1000 1 2 1

10 143 37 2000 1100 2100000

1001 BELMONT 3493 BELMONT YA (110)

3493 BELMONT YA H4B 2B8

MRS MARIA BYBEL 3493 BELMONT H4B 2B8 11 1

3493 BELMONT YA H4B 2B8

MRS MARIA BYBEL 3493 BELMONT H4B 2B8 11 1

10 143 37 2000 1100 2100000 37 1 370 143 2 370 1000 1 2 1

10 143 37 2000 1100 2100000

1001 BELMONT 3493 BELMONT YA (110)

1000

MONTREAL 21 1-1 2011

SERVICE D'ÉVALUATION

COTE	COUVERTE	EMPLACEMENT - NOM, PROFESSION, RESIDENCE						CATEGORIE BÂTIMENT	SCOLAIRE		VALEUR EN DOLLARS			MUNICIPAL	REMARQUES
		DN CAD	CADASTRE	SUBDIVISION	FRONT	PROFONDEUR	SUPERFICIE		TERR P. C.	TERRAIN	BÂTISSE	TOTAL			
4213 4613 4214 4614	45104950	MR WINSTON J ARNOLD 3505 BELMORE AV H4B 288 MRS WINSTON J ARNOLD (RUTH LOEWENSTEIN) 3505 BELMORE AV H4B 288						1A 5A							
1001	45104900	3511 BELMORE AVE						(15)							
2002		10 147	31		3300	7100					2,34300				
3001							2A	1 281	14800	68900	83200	T R I			
4201 4601		MRS SVEN BERTIL MONTIN (HELEN E RITCHIE) 3511 AV BELMORE H4B 288						5A							
1001	45104600	3517 BELMORE AVE						(15)							
2002		10 147	30		3300	7100					2,34300				
3001							2A	1 281	14800	74600	89400	T R I			
4201 4601		MR EUGENE S DORION, CHIRURGIEN DENTAIRE 3517 BELMORE AV H4B 288						1A							
1001	45104700	3525 BELMORE AVE						(15)							
2002		10 147	29		3300	7100					2,34300				
2004		10 147	P28		1600	7100					1,13600				
2999											3,47900				
3001							2A	1 281	21900	59900	81800	T R I			
4204 4604		MRS JAMES L D ENTRECHONT (LEONIE LORANGER) 3525 BELMORE H4B 288						5A							
1001	45104900	3535 BELMORE AVE						(15)							
2002		10 147	27		3300	7100					2,34300				
2009		10 147	P28		1700	7100					1,20700				
2999											3,55000				
3001							2A	1 281	22400	41700	64100	T R I			
4201 4601		Mlle CECILE DE LAMIRANDE 3535 BELMORE AV H4B 288						5A							
1001	45105000	3545 BELMORE AVE						(15)							
2002		10 147	26		3300	7100					2,34300				
3001							2A	1 281	14800	51500	66300	T R I			

MICROFICHE 61 3-06

PAGE 196

SERVICE D'ÉVALUATION

CODE	COMPTÉ	EMPLACEMENT - NOM, PROFESSION, RESIDENCE						CATEGORIE BÂTIMENT	SCOLAIRE		VALEUR EN DOLLARS			MUNICIPAL	REMARQUES
		DIV. CAD.	CARACTÈRE	SUBDIVISION	FRONT	PROFONDEUR	SUPERFICIE		TERR.	TERRAIN	BÂTISSE	TOTAL			
4213 4613 4214 4614	45105000	MR CLIFTON A JONES, AG CREDIT 3545 AV BELMORE H4B 2B8 MRS CLIFTON A JONES (LOUISE SMITH) 3545 AV BELMORE H4B 2B8						1A 2A							
1001	45105100	3555 BELMORE AVE						(15)							
2002 2002 2004 2999		10 147	25-1		4170	7080	2,96500								
					4100	IRR									
		10 148	537-3		IRR	IRR	900								
							2,97400								
3001								2A	1 2B1	18700	60200	78900	T R 1		
4212 4612		MR DAVID MICHAEL WATLAND, ACCOUNTANT 3555 BELMORE AV H4B 2B8						1A							
1001	45105120	3561 BELMORE AV						(15)							
2002 2002 2004 2004 2999		10 147	25-2		570	5770	16400								
					000										
		10 148	537-1		3700	IRR	2,86600								
					4290	7080	3,83000								
3001								2A	1 2B1	19100	56900	76000	T R 1		
4202 4602		MR VALMAR KUROL 3561 BELMORE AV H4B 2B8						1A							
7001		TERREBONNE													
1001	45105140	4505 BELMORE AVE						(15)							
2002 2004 2999		10 148	PS31		5066	2700	1,36800								
		10 148	PS30		5066	3600	1,82400								
							3,19200								
3001								2A	1 2B1	20100	43200	63300	T R 1		
4201 4601 4202 4602		MR JOSE YONGCO JR, TEXTILE WORKER 4505 BELMORE AV H4B 2C1 MRS JOSE YONGCO JR (DELLY COVACHA) 4505 BELMORE AV H4B 2C1						1A 1A							
1001	45105160	4515 BELMORE AVE						(15)							
2002 2004 2999		10 148	PS31		5033	2700	1,35900								
		10 148	PS30		5033	3600	1,81200								
							3,17100								
3001								2A	1 2B1	<del>20000</del> 20000	<del>21000</del> 45000	<del>41000</del> 65000	T R 1		
		MICROFICHE 41 K-06													

CODE	COMPLÈTE	EMPLACEMENT - NOM PROFESSION RESIDENCE					CATEGORIE BÂTIMENT	SCOLAIRE		VALEUR EN DOLLARS			MUNICIPAL	REMARQUES
		QU. CAD.	CADASTRE	SUBDIVISION	FRONT	PROFONDEUR		SUPERFICIE	TERR	P. C.	TERRAIN	BATISSE		
4201 4601	45105160	MR MIKLOS MERENTI 4515 BELMORE AV	H4B	ZC1			2A							
1001	45105200	4525 BELMORE AVE					(15)							
2002		10 148	506		2800	9200					2,52000			
2004		10 148	P505		1270	9000					1,19300			
2999											3,66300			
3001							2A	1	281	23100	59500	82600	T R 1	
4204 4604		MRS STANISLAS RIZGALA (FRANCOISE KORNACKI) 4525 BELMORE AV H4B ZC1					2A							
6400		<i>Correspondance anglaise FF (11-11-85) V2.</i>												
1001	45105400	4535 BELMORE AVE					(15)							
2002		10 148	P505		1230	9000					1,10700			
2004		10 148	509		2500	9000					2,25000			
2006		10 148	P503		200	9000					18000			
2999											3,53700			
3001							2A	1	281	22300	50600	72900	T R 1	
4201 4601		M TONY MONARDO 4535 BELMORE H4B ZC1												
4202 4602		MME LUISA DI CARILLO 4535 BELMORE H4B ZC1												
1001	45105500	4555 BELMORE AVE					(15)							
2002		10 148	P502		1630	9000					1,46700			
2004		10 148	P503		2300	9000					2,07000			
2999											3,53700			
3001							2A	1	281	22300	50600	72900	T R 1	
4204 4604		MR ARTHUR E POLLOCK, SUPT 4555 BELMORE AV H4B ZC1					2A							
6400		<i>Correspondance anglaise FF 27-314</i>												
1001	45105700	4565 BELMORE AVE					(15)							
2002		10 148	P500		560	9000					48600			
2004		10 148	P502		870	9000					78300			
2006		10 148	501		2500	9000					2,25000			
2999											3,51900			
3001							2A	1	281	22200	50600	72800	T R 1	
4201 4601		M PAUL MAGISTRY 4565 BELMORE H4B ZC1												

CODE	COMPTÉ	EMPLACEMENT - NOM, PROFESSION, RESIDENCE						CATEGORIE D'IMMEUBLE	SCOLAIRE		VALEUR EN DOLLARS			MUNICIPAL	REMARQUES	
		DIV. CAD.	CADASTRE	SURVEILLANCE	FRONT	PROFONDEUR	SUPERFICIE		TERR.	P.C.	TERRAIN	BÂTISSE	TOTAL			
4202	45105700	MME BERNADETTE LABONDANCE-REGISTRY						2F								
1001	45105900	4585 BELMORE AVE														
2002	A-173527	10 148	P500		1990	9000	1,74600									
2004	31786-	10 148	P499		1990	9000	1,79100									
2999							3,53700									
3001		VERSO														
4201		MRS GORDON C HAMILTON (RUTH WHITNEY) F1222 #5661 900 13-8-16						5A								
4601		<del>4585 BELMORE AV H4B 2C1</del> 302 EAD WEST #302, WATERLOO, ONT. N2L 1W3														
1001	45106000	4595 BELMORE AVE														
2002		10 148	497-1		916	9000	82500									
2004		10 148	P499		510	9000	45900									
2006		10 148	498		2500	9000	2,25000									
2999							3,53400									
3001								2A	1 2B1	22300	50600	72900	T R 1			
4201		M RICHARD V HORALEJO														
4601		4595 BELMORE H4B 2C1														
4202		MRS COLLEEN LEBLANC-HORALEJO						2A								
1001	45106100	4615 BELMORE AVE														
2002		10 148	496		2500	9000	2,25000									
2004		10 148	497-2		1583	9000	1,42500									
2999							3,67500									
3001								2A	1 2B1	23200	48800	72000	T R 1			
4201		MR JOHN RICHARDSON						1A								
4601		4615 BELMORE AV H4B 2C1														
4202		MRS LOUISE WOODFINE-RICHARDSON						2A								
1001	45106400	4625 BELMORE AVE														
2002		10 148	495		2500	9000	2,25000									
2004		10 148	494-1		1583	9000	1,42500									
2999							3,67500									
3001								2A	1 2B1	23200	56600	79800	T R 1			
4204		MR FRANK PYTLIK, ESTIMATOR						1A								
4604		4625 BELMORE AV H4B 2C1														
4207		MME FRANK PYTLIK (EVANGELINE TALBOT)						5F								
4607		4625 BELMORE AV H4B 2C1														
MICROFICHE 61 M-06																
											PAGE	199				

45105900

HIC-RETCN 91 K-1)AEI

882 100

4201 MR David John BOYD  
4601 4585 av. BELHORE H4B 2C1

4202 Miss CAROL ANN KOSTOLNIK  
4601 4585 av. BELHORE H4B 2C1

CERT.	SFF.	403
20-10-84	31-1-84	10

4201 MR RICHARD HYSO BELHORE VAC (12)

4201 MR GUYE MARCELINE-RICHARDSON  
4601 4585 BELHORE VAC H4B 2C1  
4601 MR JOHN RICHARDSON

4201 MR GUYE MARCELINE-RICHARDSON  
4601 4585 BELHORE VAC H4B 2C1  
4601 MR JOHN RICHARDSON

4201 MR GUYE MARCELINE-RICHARDSON  
4601 4585 BELHORE VAC H4B 2C1  
4601 MR JOHN RICHARDSON

4201 MR GUYE MARCELINE-RICHARDSON  
4601 4585 BELHORE VAC H4B 2C1  
4601 MR JOHN RICHARDSON

4201 MR GUYE MARCELINE-RICHARDSON  
4601 4585 BELHORE VAC H4B 2C1  
4601 MR JOHN RICHARDSON

4201 MR GUYE MARCELINE-RICHARDSON  
4601 4585 BELHORE VAC H4B 2C1  
4601 MR JOHN RICHARDSON

4201 MR GUYE MARCELINE-RICHARDSON  
4601 4585 BELHORE VAC H4B 2C1  
4601 MR JOHN RICHARDSON

CODE	COMPTÉ	EMPLACEMENT - NOM, PROFESSION, RESIDENCE					CATEGORIE BÂTIMENT	SCOLAIRE		VALEUR EN DOLLARS			MUNICIPAL	REMARQUES	
		DIV. CAD.	CADASTRE	SUBDIVISION	FRONT	PROFONDEUR		SUPERFICIE	TERR. P.	TERR. C.	TERRAIN	BATISSE			TOTAL
1001	45106500	4645 BELMORE AV													
2002		10 148	492-1		667	9000					60000				
2004		10 148	494-2		916	9000					82500				
2006		10 148	493		2500	9000					2,25000				
2999											3,67500				
3001								2A	1 281	23200	53100	76300	T R I		
4201		M J GEORGE DOIRON, BOOK KEEPER													
4601		4645 BELMORE H4B 2C1													
4202		M ROLAND DESROCHERS													
4602		5455 DE TERREBONNE #1209 H4A 3R5													
1001	45106700	4655 BELMORE AVE													
2002		10 148	492-2		1833	9000					1,65000				
2004		10 148	491-1		2250	9000					2,02500				
2999											3,67500				
3001								2A	1 281	23200	46700	69900	T R I		
4211		MRS C M JOSEPH DUROCHER (SARA E ORCHIN)													
4611		4655 BELMORE AV H4B 2C1													
1001	45106800	4675 BELMORE AV													
2002		10 148	499-1		1333	9000					1,20000				
2004		10 148	491-2		250	9000					22500				
2006		10 148	490		2500	9000					2,25000				
2999											3,67500				
3001								2A	1 281	23200	46700	69900	T R I		
4201		M JACQUES CORNIER													
4601		4675 BELMORE AV H4B 2C1													
4202		MME HELEN FISHER-CORNIER													
1001	45107000	4685 BELMORE AV													
2002		10 148	487-1		416	9000					37500				
2004		10 148	489-2		1167	9000					1,05000				
2006		10 148	488		2500	9000					2,25000				
2999											3,67500				
3001								2A	1 281	23200	50900	74100	T R I		
4201		MME CONRAD LOCAS (HELENE MALINSKI)													
4601		4685 BELMORE AV H4B 2C1													
1001	45107200	4705 BELMORE AVE													
MICROFICHE 61 N-06															

VERSO

4510700

ALPHABETIC BY NAME (A-Z)

4201 Mr BRIAN MORRIS  
 4202 Miss SALLY GAUL

3AB1

(12)

4203	4204	4205	4206
4207	4208	4209	4210

ALPHABETIC BY NAME (A-Z)

4211 Mr JIM ...  
 4212 Mr JIM ...  
 4213 Mr JIM ...

3AB1

(12)

4214 Mr ...  
 4215 Mr ...

3AB1

(12)

4216 Mr ...  
 4217 Mr ...  
 4218 Mr ...

3AB1

(12)

4219 Mr ...  
 4220 Mr ...

3AB1

(12)

4221 Mr ...  
 4222 Mr ...

3AB1

(12)

4223 Mr ...  
 4224 Mr ...

3AB1

(12)

4225 Mr ...  
 4226 Mr ...

3AB1

(12)

4227 Mr ...

3AB1

(12)



CODE	COMPTÉ	EMPLACEMENT - NOM, PROFESSION, RÉSIDENCE					SUPERFICIE	CATEGORIE D'IMMEUBLE	SCOLAIRE		VALEUR EN DOLLARS			MUNICIPAL	REMARQUES
		DIV. CAD.	CADASTRE	SUBDIVISION	FRONT	PROFONDEUR			TERR	P. C.	TERRAIN	BÂTISSE	TOTAL		
2002	45107200	10 146	486-1		2000	9000	1,80000								
2004		10 148	487-2		2083	9000	1,87500								
2999							3,67500								
3001								2A	1 281	23200	46700	69900	T R 1		
4204		MR ARTHUR C SCHWEITZER, ADVOCATE													
4604		4705 BELMORE H4B 2C1													
1001	45107300	4715 BELMORE AV						1151							
2002		10 148	485		2500	9000	2,25000								
2004		10 148	486-2		500	9000	45000								
2999							2,70000								
3001								2A	1 281	17000	46700	63700	T R 1		
4211		MRS PATRICK CONNERFORD													
4611		4715 BELMORE AV H4B 2C1													
7001		RUELLE													
7002		SOMERLED AV													
7003		RUELLE													
7004		FIELDING AV													
7005		RUELLE													
1001	45110200	5131 BELMORE AVE						1171							
2002		10 148	370												
2004		10 148	389												
2999							4,50000								
3001								2A	1 281	24300	64900	89200	T R 1		
4201		MR KENNETH MILKMAN													
4601		5131 BELMORE AV H4V 2C7													
4202		MRS KENNETH MILKMAN (LAURETTA ALTHAM)													
4602		5131 BELMORE AV H4V 2C7													
1001	45110400	5141 BELMORE AVE						1171							
2002		10 148	368		2500	9000	2,25000								
2004		10 148	P367		1283	9000	1,15500								
2999							3,40500								
3001								2A	1 281	18400	46300	64700	T R 1		
4203		MR IGNACY SCHAB, WAREHOUSE MANAGER													
4603		5141 BELMORE H4V 2C7													
4204		MRS IGNACY SCHAB (MERONIKA GOGOLAJ)													
4604		5141 BELMORE H4V 2C7													
6400		<i>Correspondance anglaise (arr. gm. distec)</i>													

CODE	COMPTÉ	EMPLACEMENT - NOM PROFESSION RÉSIDENCE					CATEGORIE BÂTIMENT	SCOLAIRE		VALEUR EN DOLLARS			MUNICIPAL	REMARQUES	
		LAZARUS	CADASTRE	SUBDIVISION	FRONT	PROFONDEUR		SUPERFICIE	TERR. P. C.	TERRAIN	BÂTISSE	TOTAL			
1001	45110600	5151 BELMORE AVE					(17)								
2002		10 148	P367		1217	9000					1,09500				
2004		10 148	366		2500	9000					2,25000				
2999											3,34500				
3001							2A	1 281	18100	46500	64600	T R 1			
4201		M PIERRE NACHATT, CORRECTEUR					IF								
4601		5151 BELMORE AV H9V 2C7													
1001	45110700	5161 BELMORE AVE					(17)								
2002		10 148	365		2500	9000					2,25000				
2004		10 148	P364		1250	9000					1,12500				
2999											3,37500				
3001							2A	1 281	18200	48100	66300	T R 1			
4201		M JOSEPH EMILE GAUTHIER, DESSINATEUR					IF								
4601		5161 BELMORE AVE HTL H9V 2C7													
4202		MRE JOSEPH EMILE GAUTHIER (GEORGETTE GARDIN)					IF								
4602		5161 BELMORE AVE HTL H9V 2C7													
1001	45110900	5165 BELMORE AVE					(17)								
2002		10 148	363		2500	9000					2,25000				
2004		10 148	P364		1250	9000					1,12500				
2999											3,37500				
3001							2A	1 281	18200	46900	65100	T R 1			
4201		MR IAN LESLIE STONES					IA								
4601		5165 AV BELMORE H9V 2C7													
1001	45111000	5171 BELMORE AVE					(17)								
2002		10 148	362		2500	9000					2,25000				
2004		10 148	361		2500	9000					2,25000				
2999											4,50000				
3001							2A	1 281	24300	28600	52900	T R 1			
4204		MR WILLIAM L MANER, CLERK					IA								
4604		5171 BELMORE AV H9V 2C7													
1001	45111200	5187 BELMORE AVE					(17)								
2002		10 148	360		2500	9000					2,25000				
2004		10 148	359		2500	9000					2,25000				
2999											4,50000				

CODE	COMPTE	EMPLACEMENT - NOM, PROFESSION, RÉSIDENCE						CATEGORIE BÂTIMENT	SCOLAIRE			VALEUR EN DOLLARS			MUNICIPAL	REMARQUES
		QUÉ. CAD.	CADASTRE	SUBDIVISION	FRONT	PROFONDEUR	SUPERFICIE		TERR. P.C.	TERRAIN	BÂTISSE	TOTAL				
3001	45111200							2A	1	281	24300	29900	54200	T R I		
4204		MISS MARY LENNON						3A								
4604		5187 BELMORE AV H4V ZC7														
1001	45111400	5201 BELMORE AVE						(17)								
2002		10 148	358		2500	9000							2,25000			
2004		10 148	P357		2000	9000							1,80000			
2999													4,05000			
3001								2A	1	281	21900	30500	52400	T R I		
4204		MRS JAMES J MURPHY (FRANCES A LYONS)						5A								
4604		5201 BELMORE AV H4V ZC7														
1001	45111550	5205 BELMORE AV						(17)								
2002		10 148	358		2500	9000							2,25000			
2004		10 148	P357-1		500	9000							45000			
2999													2,70000			
3001								2A	1	281	14600	53900	68500	T R I		
4202		MRS DAN B DAVIS (FRANCES WHEELER)						5A								
4602		5205 BELMORE AV H4V ZC7														
1001	45111600	5215 BELMORE AVE						(17)								
2002		10 148	P355		2500	7810							1,94600			
2002						7760										
2004		10 148	P353		2500	7720							1,92500			
2004						7680										
2006		10 148	P354		2500	7760							1,93500			
2006						7720										
2999													5,80600			
3001								2A	1	281	27800	30000	57800	T R I		
4204		MR GEORGE E WIGHTMAN, CLERK						2A								
4604		5215 BELMORE AVE H4V ZC7														
1001	45111900	5225 BELMORE AVE						(17)								
2002		10 148	351		2500	9000							2,25000			
2004		10 148	352		2500	9000							2,25000			
2999													4,50000			
3001								2A	1	281	24300	32700	57000	T R I		

CODE	COMPTE	EMPLACEMENT - NOM, PROFESSION, RÉSIDENCE						CATEGORIE BÂTIMENT	SCOLAIRE		VALEUR EN DOLLARS			MUNICIPAL	REMARQUES	
		DIV CAD	CADASTRE	SUBDIVISION	FRONT	PROFONDEUR	SUPERFICIE		TERR.	P.C.	TERRAIN	BÂTISSE	TOTAL			
4201 4601	45111900	Mlle HELENE LETOURNEAU 5225 AV BELMORE H4V 2C7						3F								
1001	45112100	5235 BELMORE AV						(17)								
2002 2004 2999		10 198	349		2500	9000						2,25000				
		10 198	350		2500	9000						2,25000				
												4,50000				
3001								2A	1 201	24300	32700		57000	T R 1		
4204 4604		MR ROGER A CARRIER, MANAGER 5235 BELMORE H4V 2C7						1A	CI							
1001	45112300	5247 BELMORE AVE						(17)								
2002 2004 2999		10 198	347		2500	9000						2,25000				
		10 198	398		2500	9000						2,25000				
												4,50000				
3001								2A	1 201	24300	32700		57000	T R 1		
4201 4601 4202		MRS MARIA GLASER 5247 BELMORE AV H4V 2C7 MR NORMAN BINSON						2A 1A								
1001	45112500	5257 BELMORE AVE						(17)								
2002 2004 2999		10 198	345		2500	9000						2,25000				
		10 198	346		2500	9000						2,25000				
												4,50000				
3001								2A	1 201	24300	32700		57000	T R 1		
4211 4611		M CARLOS LORENZO, GERANT 5257 BELMORE AV H4V 2C7						1F								
1001	45112700	5269 BELMORE AVE						(17)								
2002 2004 2999		10 198	343		2500	9000						2,25000				
		10 198	344		2500	9000						2,25000				
												4,50000				
3001								2A	1 201	24300	32700		57000	T R 1		
4202 4602		MRS WILLIAM JOHN KUEBLER (ANNIE ISABEL LAURIE) 5269 BELMORE AV H4V 2C7						BA								
1001	45112750	5285-87 BELMORE AVE						(17)								
		MICROFICHE 61 C-07														

NUMÉRO	COMPTÉ	EMPLACEMENT - NOM, PROFESSION, RÉSIDENCE						CATEGORIE BÂTIMENT	SCOLAIRE		VALEUR EN DOLLARS			MUNICIPAL	REMARQUES	
		CAD. CADASTRE	SUBDIVISION	FRONT	PROFONDEUR	SUPERFICIE	TERR. P. I. C.		TERRAIN	BÂTISSE	TOTAL					
2002	45112750	10 148	342-1	1500	9000	1,35000										
2004		10 148	336-2	3100	3600	1,11600										
2006		10 148	337-3	3100	2700	83700										
2008		10 148	339-2	3100	2700	83700										
2999						4,14000										
3001							2B	1	2B1	22400	81200	103600	T R 1			
4211		MR ROCCO PATRACCONI, BARBER						2A								
4611		5287 BELMORE AV H4V 2C7														
4212		MRS ROCCO PATRACCONI (FILOMENA CAPRARI)						2A								
4612		5287 BELMORE AV H4V 2C7														
7001		RUELLE														
7002		CHESTER AVE														
7003		RUELLE														
1001	45112900	5331 BELMORE AVE						(17)								
2002		10 148	302	2500	9000	2,25000										
2004		10 148	301	2500	9000	2,25000										
2006		10 148	P328	1500	9000	1,35000										
2008		10 148	P300	1250	9000	1,12500										
2999						6,97500										
3001							2A	1	2B1	31900	55300	86300	T R 1			
4204		MRS HENRY RABINOVITCH (ESTHER SKLAR)						5A								
4604		5331 BELMORE AV H4V 2C9														
1001	45112910	5341-43 BELMORE AV						(17)								
2002		10 148	299-2	1875	9000	1,68700										
2004		10 148	300-1	1250	9000	1,12500										
2999						2,81200										
3001							2B	1	2B1	15200	92100	107300	T R 1			
4201		M VINCENZO RANELLUCCI						1F								
4601		<del>5275 CAVENDISH H4V 2B0</del> 5341 BELMORE H4V 2C9														
4202		MME ELENA DIVITO-RANELLUCCI						2F								
4602		5349 BELMORE H4V 2C9 F122 (5779) 20-10-86														
1001	45113300	5349-51 BELMORE AV						(17)								
2002		10 148	299-1	625	9000	56200										
2004		10 148	298	2500	9000	2,25000										
2999						2,81200										
3001							2B	1	2B1	15200	93900	109100	T R 1			
4201		MRS ANTONY MALYSZKO (BARBARA JEROMSKA), EN PROPRIÉTÉ						2A								
4601		<del>5351 BELMORE AV H4V 2C9</del> 19 DUNDAS H4X 1C8 (F122 5330-0m 7156)														
6400		Correspondance anglaise FF (22-4-86) V.S.														
		MICROFICHE 61 D-07														

CODE	COMPTE	EMPLACEMENT - NOM, PROFESSION, RÉSIDENCE					CATEGORIE BÂTIMENT	SCOLAIRE		VALEUR EN DOLLARS			MUNICIPAL	REMARQUES	
		DIV. CAT.	CADASTRE	SUBDIVISION	FRONT	PROFONDEUR		SUPERFICIE	TERR.	P.C.	TERRAIN	BÂTISSE			TOTAL
1001	45113400	5361 BELMORE AVE					(17)								
2002		10 198	297		2500	9000					2,25000				
2004		10 198	296		2500	9000					2,25000				
2999											4,50000				
3001							2A	1 281	24300	51700	76000	T R I			
4201		MR IGNACY WIELOPOLSKI					1A								
4601		5361 BELMORE AV H4V 2C9													
4202		MRS EWA MOSCZENSKI-WIELOPOLSKI					2A								
1001	45113600	5371 BELMORE AVE					(17)								
2002		10 198	295		2500	9000					2,25000				
2004		10 198	294		2500	9000					2,25000				
2999											4,50000				
3001							2A	1 281	24300	29400	53700	T R I			
4211		M ALBERT VICIANA, GERANT					1F								
4611		5371 BELMORE AV H4V 2C9													
1001	45113800	5391 BELMORE AVE					(17)								
2002		10 198	292		2500	9000					2,25000				
2004		10 198	293		2500	9000					2,25000				
2999											4,50000				
3001							2A	1 281	24300	31600	55900	T R I			
4204		MR ROGER GINGRAS, EMP CIVIL					1A								
4604		5391 BELMORE AV H4V 2C9													
1001	45114000	LOT 9401 BELMORE AVE					(17)								
2002	A-17119	10 198	290		2500	9000					2,25000				
2004	03.07.86	10 198	291		2500	9000					2,25000				
2999											4,50000				
3001							7A		24,300		24,300				
							2A	1 281	<del>24300</del>	<del>29700</del>	<del>54000</del>	T R I			
4201		M NISBA NINHAS					1F								
4601		5401 BELMORE AV H4V 2C9													
1620		Propriété sujette à la surtaxe sur terrains vagues dessinés													
1001	45114200	5409 BELMORE AVE					(17)								
2002		10 198	289		2500	9000					2,25000				
2004		10 198	288		2500	9000					2,25000				
2999											4,50000				
3001							2A	1 281	24300	48500	72800	T R I			

VERSO

CERT.	EFF.	29
20/1/87	1/10/86	

45114000

RÉVISION DE L'ÉTAT

DATE DE

4201 CONSTRUCTION GASPARINI INC.

4601 3569 AV. WESTMORE H4B1Z7

CERTIF.	DATE	403
25-9-86	2-7-84	2

RÉVISION DE L'ÉTAT DE L'IMMOBILITÉ

RÉVISION DE L'ÉTAT DE L'IMMOBILITÉ

RÉVISION DE L'ÉTAT DE L'IMMOBILITÉ

RÉVISION DE L'ÉTAT DE L'IMMOBILITÉ

RÉVISION DE L'ÉTAT DE L'IMMOBILITÉ

RÉVISION DE L'ÉTAT DE L'IMMOBILITÉ

RÉVISION DE L'ÉTAT DE L'IMMOBILITÉ

RÉVISION DE L'ÉTAT DE L'IMMOBILITÉ

RÉVISION DE L'ÉTAT DE L'IMMOBILITÉ

RÉVISION DE L'ÉTAT DE L'IMMOBILITÉ

1800

MISE EN GARDE

CODE	COMPTÉ	EMPLACEMENT - NOM, PROFESSION, RÉSIDENCE						CATEGORIE BÂTIMENT	SCOLAIRE		VALEUR EN DOLLARS			MUNICIPAL *	REMARQUES
		DIV. CAD.	CADASTRE	SUBDIVISION	FRONT	PROFONDEUR	SUPERFICIE		TERR. P. C.	TERRAIN	BÂTISSE	TOTAL			
4201 4601	45114200	MR FRANCIS J DEERY 5409 BELMORE AV H4V 2C9						2A							
1001	45114400	5421 BELMORE AVE						(17)							
2002 2004 2999		10 148	286		2500	9000					2,25000				
		10 148	287		2500	9000					2,25000				
											4,50000				
3001								2A	1 281	24300	35000	59300	T R 1		
4201 4601		MRS DOREEN WARREN 5421 BELMORE H4V 2C9						2A							
1001	45114600	5435 BELMORE AV						(17)							
2002 2004 2999		10 148	285		2500	9000					2,25000				
		10 148	284		2500	9000					2,25000				
											4,50000				
3001								2A	1 281	24300	32300	56600	T R 1		
4211 4611		MRS JOAN M HOLIDAY 5435 BELMORE AV H4V 2C9						2A							
1001	45114800	5445 BELMORE AV						(17)							
2002 2004 2999		10 148	283		2500	9000					2,25000				
		10 148	282		2500	9000					2,25000				
				IRR							45000				
3001								2A	1 281	24300	34300	58600	T R 1		
4211 4611		MISS IBOLYA MAGY, EN PROPRE 5445 BELMORE AV H4V 2C9						2A							
1001	45115000	5457 BELMORE AV						(17)							
2002 2004 2999		10 148	281		2500	9000					2,25000				
		10 148	280		2500	9000					2,25000				
											4,50000				
3001								2A	1 281	24300	29900	54200	T R 1		
4201 4601		MR EDWARD HLUSKO, GERANT 5457 BELMORE AV H4V 2C9						2A							
1001	45115200	5469 BELMORE AVE						(17)							
		MICROFICHE 81 F-07													



SERVICES D'ÉVALUATION

CODE	COMPTÉ	EMPLACEMENT - NOM, PROFESSION, RÉSIDENCE						CATEGORIE BÂTIMENT	SCOLAIRE		VALEUR EN DOLLARS			MUNICIPAL	REMARQUES	
		DIV CAD	CADASTRE	SUBDIVISION	FRONT	PROFONDEUR	SUPERFICIE		DATE	TEMP P.C.	TERRAIN	BÂTISSE	TOTAL			
2002 2004 2999	45115200	10 148	279		2500	9000	2,25000									
		10 148	278		2500	9000	2,25000									
							4,50000									
3001								2A	1	281	24300	43700	68000	T R I		
4211 4611		MR WALTER WALKIEWICZ, PROGRAMMER 5469 BELMORE AV H4V 2C9														
7001 7002 7003		CHEMIN DE LA COTE ST LUC TRAVERSEZ COTE OUEST CHEMIN DE LA COTE ST LUC														
1001	45115400	5470 BELMORE AVE														
2002 2004 2999	<i>A-170963</i>	10 148	35		2500	8800	2,20000									
	<i>02-078</i>	10 148	P36		800	8800	70400									
							2,90400									
3001								2A	1	281	15700	47900	63600	T R I		
4201 4601		MME ISABELLE JULIEN 5470 BELMORE AV H4V 2C8														
		<b>VERSO</b>														
1001	45115500	5460 BELMORE AVE														
2002 2004 2999		10 148	P36		1700	8800	1,49600									
		10 148	P37		1650	8800	1,45200									
							2,94800									
3001								2A	1	281	15900	49100	65000	T R I		
4201 4601 4202		M HEBERTO GHEZZO 5460 BELMORE AV H4V 2C8 MME LILIANA SANTOS														
1001	45115700	5454 BELMORE AVE														
2002 2004 2999		10 148	P37		850	8800	79800									
		10 148	38		2500	8800	2,20000									
							2,99800									
3001								2A	1	281	15900	45800	61700	T R I		
4204 4604		M ADOLPHE R VINETTE, COMMISS 5454 BELMORE AV H4V 2C8														
1001	45115800	5444 BELMORE AVE														
2002 2004		10 148	39		2500	8800	2,20000									
		10 148	40		2500	8800	2,20000									

45115400

MICROFILME DE 2-23 1F21

DVF 100

4201 M. Claudino Cesari

4601 5470 av. Belmore H4U 2C8

3F21

4202 Mlle. Maria Federelli

MICROFILME DE 2-23 1F21

CCNT.	EFF.	37%
27/1/76	27/1/76	27

4203 M. Claude Cesari  
4601 5470 av. Belmore H4U 2C8

3F21

4204

4205

4206 M. Claude Cesari  
4601 5470 av. Belmore H4U 2C84207 M. Claude Cesari  
4601 5470 av. Belmore H4U 2C84208 M. Claude Cesari  
4601 5470 av. Belmore H4U 2C8

4209

4210

4211 M. Claude Cesari  
4601 5470 av. Belmore H4U 2C84212 M. Claude Cesari  
4601 5470 av. Belmore H4U 2C8

4213

4214

4215

4216 M. Claude Cesari  
4601 5470 av. Belmore H4U 2C84217 M. Claude Cesari  
4601 5470 av. Belmore H4U 2C84218 M. Claude Cesari  
4601 5470 av. Belmore H4U 2C84219 M. Claude Cesari  
4601 5470 av. Belmore H4U 2C84220 M. Claude Cesari  
4601 5470 av. Belmore H4U 2C8

4221

4222

4223 M. Claude Cesari  
4601 5470 av. Belmore H4U 2C8

ZONE	COMPTÉ	EMPLACEMENT - NOM, PROFESSION, RESIDENCE					CATEGORIE BÂTIMENT	SCOLAIRE		VALEUR EN DOLLARS			MUNICIPAL	REMARQUES	
		UN. CAD.	CADASTRE	SUBDIVISION	FRONT	PROFONDEUR		SUPERFICIE	TERR.	P.C.	TERRAIN	BÂTISSE			TOTAL
2999	45115800						4,40000								
3001								2A	1 2B1	23800	31800	55600	T R 1		
4204 4604 6630		MR BEATRICE L PEDDLE, CLERK 5444 BELMORE AV H4V 2C8 <i>Correspondance anglaise</i> <i>FF. gm 10/7/86</i>					1A								
1001	45116000	5434 BELMORE AVE						(17)							
2002		10 148	41		2500	8800	2,20000								
2004		10 148	42		2500	8800	2,20000								
2999							4,40000								
3001								1B	2B1	27700	30300	58000	E17 204-13		
4204 4604		MR T LANS 5434 BELMORE AV H4V 2C8					1A								
6530		OCCUPATION PROPRIETE DU G E P 6 W													
1001	45116200	5420 BELMORE AVE						(17)							
2002		10 148	43		2500	8800	2,20000								
2004		10 148	44		2500	8800	2,20000								
2999							4,40000								
3001								2A	1 2B1	23800	35400	59200	T R 1		
4204 4604		MR KURT MARTIN LASER, TAXI DRIVER 5420 BELMORE AV H4V 2C8					1A								
1001	45116400	5408 BELMORE AVE						(17)							
2002		10 148	45		2500	8800	2,20000								
2004		10 148	46		2500	8800	2,20000								
2999							4,40000								
3001								2A	1 2B1	23800	31800	55600	T R 1		
4201 4601		MR SHAM CHITRA 5408 BELMORE AV H4V 2C8					1A								
4202 4602		MRS SHAM CHITRA (PUSHPA BAGHI) 5408 BELMORE AV H4V 2C8					2A								
1001	45116600	5400 BELMORE AVE						(17)							
2002		10 148	47		2500	8800	2,20000								
2004		10 148	48		2500	8800	2,20000								
2999							4,40000								
3001								2A	1 2B1	23800	46900	70700	T R 1		

45116200

NACELLE 91 H-73 2861

STEF 570

4701 Mme Therese Kostogelova

4601 5420 Belmore H4V 2C8

ANNULÉ

DEPT	REF	370
37-101	12-11-81	

45116200

4701 Mlle Philippe Fages

4601 5420 Belmore H4V 2C8

DEPT	REF	370
37-101	12-11-81	

45116200

4701 Mlle Therese Kostogelova

4601 5420 Belmore H4V 2C8

45116200

4701 Mlle Therese Kostogelova

4601 5420 Belmore H4V 2C8

45116200

4701 Mlle Therese Kostogelova

4601 5420 Belmore H4V 2C8

45116200

4701 Mlle Therese Kostogelova

4601 5420 Belmore H4V 2C8

45116200

4701 Mlle Therese Kostogelova

4601 5420 Belmore H4V 2C8

45116200

4701 Mlle Therese Kostogelova

4601 5420 Belmore H4V 2C8

COTE	COMPTÉ	EMPLACEMENT - NOM, PROFESSION, RÉSIDENCE						CATEGORIE D'IMMEUBLE	SCOLAIRE		VALEUR EN DOLLARS			MUNICIPAL	REMARQUES
		DIV. CAD.	CADASTRE	SUBDIVISION	FRONT	PROFONDEUR	SUPERFICIE		TERR. P. C.	TERRAIN	BÂTISSE	TOTAL			
4211 4611	45116600	M	GIACOMO PICCIUTO, LABORER												
			5900 AV BELMORE												
1001	45116800		5386 BELMORE AV												
2002			10 148	49		2500	8800					2,20000			
2004			10 148	50		2500	8800					2,20000			
2999												4,40000			
3001															
4202 4602			MME EUGENE EGYES (ODETTE BERDAH)												
			5386 BELMORE AV												
1001	45117000		5372 BELMORE AVE												
2002			10 148	51		2500	8800					2,20000			
2004			10 148	52		2500	8800					2,20000			
2999												4,40000			
3001															
4212 4612			MISS EVELINA G PEART												
			5372 BELMORE AV												
1001	45117200		5360 BELMORE AVE												
2002			10 148	53		2500	8800					2,20000			
2004			10 148	54		2500	8800					2,20000			
2999												4,40000			
3001															
4204 4604			MISS PAULA BOYSIKA												
			5360 BELMORE AV												
1001	45117400		5350 BELMORE AVE												
2002			10 148	55		2500	8800					2,20000			
2004			10 148	56		2500	8800					2,20000			
2006			10 148	PS7		1250	8000					1,10000			
2999												5,50000			
3001															
4204 4604			MR CLIFFORD R PARKER, ISSUER WITH												
			5350 BELMORE AV												
1001	45117600		5330 BELMORE AVE												

COTE	COMPTÉ	EMPLACEMENT - NOM, PROFESSION, RÉSIDENCE					CATEGORIE BÂTIMENT	VALEUR EN DOLLARS			MUNICIPAL *	REMARQUES	
		EN CAS CADASTRE	SUBDIVISION	FRONT	PROFONDEUR	SUPERFICIE		SCOLAIRE P. C.	TERRAIN	BÂTISSE			TOTAL
2002	45117800	10 148	58	2500	8800	2,20000							
2004		10 148	P60	750	8700	66800							
2006		10 148	P57	1250	8800	1,10000							
2008		10 148	59	2500	8800	2,20000							
2999						6,16800							
3001							2A	1 2B1	28600	27400	56000	T R 1	
4204		MR ALFRED O REILLY 5330 BELMORE AVE H4V 2C8					1A						
4604		RUELLE											
7001		5322-20 BELMORE AVE											
1001	45117830	10 148	P60	750	8700	66800							
2002		10 148	65-1	3500	2700	94500							
2004		10 148	66-1	3500	3600	1,26000							
2006		10 148	69-1	3500	2600	91000							
2999						3,78300							
3001							2B	1 2B1	20900	61000	81900	T R 1	
4201		MR PASQUALE FIORILLI, TECHNICIEN 5320 AV BELMORE H4V 2C8					1A						
4601		CHESTER AVE											
7001		5292-90 BELMORE AV											
1001	45117860	10 148	73-2	3500	3600	1,26000							
2002		10 148	71-2	3500	2600	91000							
2004		10 148	72-2	3500	2700	94500							
2999						3,11500							
3001							2B	1 2B1	16800	74700	91500	T R 1	
4204		MRS MILDRED MALCA ELLIS 5290 BELMORE AV H4V 2C6					5A						
4604		MR ERIC HELFIELD, ADVOCATE 8104 KILDARE COTE ST LUC H4X 1E4					1A						
4216		MR ELCA HELFIELD					1A						
4616		ATT MRS JACOB MOSES HELFIELD 5290 BELMORE AV H4V 2C6											
4219													
5701													
5702													
1001	45117900	10 148	104	2500	8800	2,20000							
2002		10 148	103	2500	8800	2,20000							
2999						4,40000							
3001							2A	1 2B1	23800	35000	58800	T R 1	

SECTEUR D'ÉVALUATION

CODE	COMTE	EMPLACEMENT - NOM, PROFESSION, RÉSIDENCE						CATEGORIE BÂTIMENT	VALEUR EN DOLLARS				MUNICIPAL	REMARQUES	
		DIR. CAD.	CADASTRE	SUBDIVISION	FRONT	PROFONDEUR	SUPERFICIE		TERR P. C.	TERRAIN	BATISSE	TOTAL			
4204 4604	45117900	MR FRANS D MONDT, OPERATOR 5270 BELMORE AV H4V 2C6						2A							
1001	45118100	5256 BELMORE AVE						1179							
2002		10 146	106		2500	8800					2,20000				
2004		10 146	105		2500	8800					2,20000				
2999											4,40000				
3001							2A	1 281	23800	30900	54700	T R 1			
4204 4604		MR FRANK KOSIK 5256 BELMORE AV H4V 2C6						2A							
1001	45118300	5246 BELMORE AVE						1179							
2002		10 148	108		2500	8800					2,20000				
2004		10 148	107		2500	8800					2,20000				
2999											4,40000				
3001							2A	1 281	23800	30900	54700	T R 1			
4201 4601 4202 4602		MR LYLE N BRADFORD, DRAFTSMAN 5296 BELMORE AV H4V 2C6 MRS LYLE N BRADFORD (BRIDGET LYNCH) 5296 BELMORE AV H4V 2C6						1A 2A							
1001	45118500	5236 BELMORE AVE						1179							
2002		10 148	107		2500	8800					2,20000				
2004		10 148	110		2500	8800					2,20000				
2999											4,40000				
3001							2A	1 281	23800	30900	54700	T R 1			
4201 4601		MISS ATHENA KINERVA STEFANIDIS-MARKAKIS 5236 BELMORE AV H4V 2C6						2A							
1001	45118700	5226 BELMORE AVE						1179							
2002		10 148	111		2500	8800					2,20000				
2004		10 148	112		2500	8800					2,20000				
2999											4,40000				
3001							2A	1 281	23800	34700	58500	T R 1			
4201 4601		MRS VERNA ADAMS-MCKAY 5226 BELMORE AV H4V 2C6						2A							
1001	45118900	5204 BELMORE AVE						1179							

CODE	COMPTE	EMPLACEMENT - NOM, PROFESSION, RÉSIDENCE					CATEGORIE D'IMMEUBLE	SCOLAIRE			VALEUR EN DOLLARS			MUNICIPAL	REMARQUES	
		DIV. CAD.	CADASTRE	SUBDIVISION	FRONT	PROFONDEUR		SUPERFICIE	TERR.	BATISSE	TOTAL	TERRAIN	BATISSE			TOTAL
2002	45118900	10 148	113		2500	8800	2,20000									
2004		10 148	114		2500	8800	2,20000									
2999							4,40000									
3001	A-177312 30.9.86	VERSO						2A	1 281	23800	31600	55400	T R 1			
4211		MRS WILLIAM ELLIOTT (GLADYS V CLARKE)														
4611		5204 BELMORE AV H4V 2C6														
1001	45119100	5190 BELMORE AVE						(17)								
2002		10 148	115		2500	8800	2,20000									
2004		10 148	116		2500	8800	2,20000									
2999							4,40000									
3001								2A	1 281	23800	34700	58500	T R 1			
4204		MR WILLIAM CORNOR, FOREMAN														
4604		5190 BELMORE AV H4V 2C6														
1001	45119300	5184 BELMORE AVE						(17)								
2002		10 148	117		2500	8800	2,20000									
2004		10 148	118		2500	8800	2,20000									
2999							4,40000									
3001								2A	1 281	23800	27100	50900	T R 1			
4201		MISS GRACE L ZWICKER														
4601		5184 BELMORE AVE H4V 2C6														
		<i>Compartement anglais ff 18/12/84</i>														
1001	45119500	5176 BELMORE AVE						(17)								
2002	A-176306	10 148	119		2500	8800	2,20000									
2004	11.9.86	10 148	120		2500	8800	2,20000									
2999							4,40000									
3001		VERSO						2A	1 281	23800	31600	55400	T R 1			
4201		MR KIEM MIN HENRY LAN HEUNG KO, MACHINE OPERATOR														
4601		5176 BELMORE H4V 2C6														
1001	45119700	5170 BELMORE AVE						(17)								
2002		10 148	121		2500	8800	2,20000									
2004		10 148	122		2500	8800	2,20000									
2999							4,40000									
3001								2A	1 281	23800	30700	54500	T R 1			



45118900

MICHELLE P. ST 3AI1

4201 RUE EVELYN JEAN ELLIOTT

4601 5204 AV BELMORE HAV 206

CERT.	EFF.	407
12/1/76	12/1/76	AT

45119500

1FE1

4201 M. HENRY 2001 HEUNG KO KIEN MIN

4601 5176 AV. BELMORE HAV 206

2FE1

4202 MME MARIE MICHELLE TSANG PUN YIN

CERT.	EFF.	407
12/1/76	12/1/76	AT

6787 313

CODE	COMPTÉ	EMPLACEMENT - NOM, PROFESSION, RÉSIDENCE					CATEGORIE BÂTIMENT	SCOLAIRE		VALEUR EN DOLLARS			MUNICIPAL	REMARQUES	
		DIV. CAD.	CADASTRE	SUBDIVISION	FRONT	PROFONDEUR		SUPERFICIE	TERR P. C.	TERRAIN	BÂTISSÉ	TOTAL			
4204 4604 6400	45119700	MR FRANK E J DIPLOCK, CLERK 5170 BELMORE AVE H4V 2C6 <i>Correspondance anglaise F.F. 27-3-86</i>					2A								
1001	45119900	5162 BELMORE AVE					(17)								
2002		10 148	123		2500	8800					2,20000				
2004		10 198	P124		1250	8800					1,10000				
2999											3,30000				
3001							2A	1 281	17800	38000	55800	T R 1			
4204 4604		MISS ISABEL K WILLIAMSON 5162 BELMORE AV H4V 2C6					2A								
1001	45120100	5156 BELMORE AVE					(17)								
2002		10 148	P124		2500	8800					2,20000				
2004		10 148	125		1250	8800					1,10000				
2999											3,30000				
3001							2A	1 281	17800	92100	59900	T R 1			
4204 4604		MR JOSEPH L A MC CLINTOCK, EXECUTIVE 5156 BELMORE AVE H4V 2C6					2A								
1001	45120200	5150 BELMORE AVE					(17)								
2002		10 148	124		2500	8800					2,20000				
2004		10 148	P127		1250	8800					1,10000				
2999											3,30000				
3001							2A	1 281	17800	41400	59200	T R 1			
4204 4604		MR SYDNEY H MORRIS, CABLE SPLICER 5150 BELMORE AV H4V 2C6					2A								
1001	45120400	5142 BELMORE AVE					(17)								
2002		10 148	P127		1250	8800					1,10000				
2004		10 148	128		2500	8800					2,20000				
2999											3,30000				
3001							2A	1 281	17800	42000	59800	T R 1			
4201 4601		MRS KAY HEADLEY-ADAMS 5142 BELMORE AV H4V 2L6					2A								
1001	45120500	5130 BELMORE AVE					(17)								
		MICROFICHE 41 M-07													

SERVICE D'ÉVALUATION

CODE	COMPTÉ	EMPLACEMENT - NOM, PROFESSION, RESIDENCE						CATEGORIE D'IMMEUBLE	SCOLAIRE		VALEUR EN DOLLARS			MUNICIPAL	REMARQUES	
		QU. CAD.	CADASTRE	SUBDIVISION	FRONT	PROFONDEUR	SUPERFICIE		TERR.	P.C.	TERRAIN	BÂTISSE	TOTAL			
2002	45120500	10 148	129		2500	8800	2,20000									
2002					2525											
2004		10 148	130		2575	8800	2,28800									
2999							4,48800									
3001								2A	1 281	24200	55200	79400	T R I			
4203	MR ZDZISLAW MATERNIAK 5130 BELMORE AVE H9V 2C6							1A								
4603																
4204		MRS ZDZISLAW MATERNIAK (GIZELA DALCEROVICZ) 5130 BELMORE AVE H9V 2C6							2A							
4604																
7001	RUELLE FIELDING RUELLE SOMERLED AVE															
7002																
7003																
7004																
1001	45123700	4670 BELMORE AVE						(15)								
2002		10 148	291		2500	8800	2,20000									
2004		10 148	292		1667	8800	1,46700									
2999							3,66700									
3001									2A	1 281	23100	53100	76200	T R I		
4201	MRS WILLIAM AUNLEY (LOIS DUFFIN) 4670 BELMORE H9B 2C2							5A								
4601																
1001	45123900	4660 BELMORE AV						(15)								
2002		10 148	P242		833	8800	73300									
2004		10 148	P244		833	8800	73300									
2006		10 148	243		2500	8800	2,20000									
2999							3,66600									
3001								2A	1 281	23100	48800	71900	T R I			
4201	MME LORNA MALCOLM-HEADORS <del>4970 CONNAUGHT AVE H9V 1A3</del> 4660 Belmont av. H9B 2C2 (P242) 2260 & 2114/66 Correspondance anglaise (F. J. G. 10/10/84)							2A								
4601																
(400)																
1001	45124100	4640 BELMORE AVE						(15)								
2002		10 148	P244		1667	8800	1,46700									
2004		10 148	245		2500	8800	2,20000									
2999							3,66700									
3001								2A	1 281	23100	48800	71900	T R I			
4201	MR SANDRO PETRONI, BRICKLAYER 4640 BELMORE ART H9B 2C2							1A								
4601																
1001	45124200 A. 165047 01-05-86	4630 BELMORE AVE						(15)								
		MICROFICHE 61 N-07														

CODE	COMPTE	EMPLACEMENT - NOM, PROFESSION, RESIDENCE						CATEGORIE BÂTIMENT	SCOLAIRE		VALEUR EN DOLLARS			MUNICIPAL	REMARQUES
		DIV. CAD.	CADASTRE	SUBDIVISION	FRONT	PROFONDEUR	SUPERFICIE		TERM.	P. C.	TERRAIN	BÂTISSE	TOTAL		
2002	45124200	10 148	P247		1657	8800	1,96700								
2004		10 148	246		2500	8800	2,20000								
2999								3,66700							
3001								2A	1 281	23100	48800	71900	T R 1		
4201	4601	M ROBERT H COTE 4630 BELMORE AV H4B 2C2 VERSO						1F							
4601															
1001	45124400	4610 BELMORE AVE						(15)							
2002		10 148	P247		833	8800	73300								
2004		10 148	248		2500	8800	2,20000								
2006		10 148	P249		833	8800	73300								
2999							3,66600								
3001								2A	1 281	23100	54700	77800	T R 1		
4201	4601	MME ANTOINETTE TADDEO 4610 BELMORE AV H4B 2C2						3							
4601															
1001	45124600	4600 BELMORE AVE						(15)							
2002		10 148	P249		1667	8800	1,96700								
2004		10 148	250		2500	8800	2,20000								
2006		10 148	P251		2000	8800	1,76000								
2999							5,92700								
3001								2A	1 281	34200	56900	85100	T R 1		
4204	4604	MR JACK G WACKETT, INSUR AGENT 4600 BELMORE AV H4B 2C2						1A							
4604															
1001	45124800	4590 BELMORE AVE						(15)							
2002		10 148	P251		500	8800	64000								
2004		10 148	P253		1000	8800	84000								
2506		10 148	252		2500	8800	2,20000								
2999							3,52000								
3001								2A	1 281	22200	51800	74000	T R 1		
4202	4602	M LUIGI ORSINI 4590 BELMORE AV H4B 2C2						1F							
4602															
4203		MME PAOLA ANGELINI-ORSINI						2F							
1001	45125000	4580 BELMORE AVE						(15)							
2002		10 148	P253		1500	8800	1,32000								
2004		10 148	254		2500	8800	2,20000								
2999							3,52000								

45.14.4800

NICKOLICHY PI D-84

1811

4805 317

4401 Mr. Andrew Morrison

4401 11620 av. Belmore H4B 2C8

12	CERT.	388
12	15-80	15-80
		PM

5150	8000	200000
1000	8000	100000

4401 44150000 4400 BELMORE VAE

(12)

4402 440000 4400 BELMORE VAE

12 1

4402 440000 4400 BELMORE VAE

12 1

4402 440000 4400 BELMORE VAE

12 1 30

4402 4400 4400 BELMORE VAE

4402 440000 4400 BELMORE VAE

4402 440000 4400 BELMORE VAE

4402 440000 4400 BELMORE VAE

4402 440000 4400 BELMORE VAE

4402 440000 4400 BELMORE VAE

4402 440000 4400 BELMORE VAE

4402 440000 4400 BELMORE VAE

4402 440000 4400 BELMORE VAE

4402 440000 4400 BELMORE VAE

4402 440000 4400 BELMORE VAE

4402 440000 4400 BELMORE VAE

4402 440000 4400 BELMORE VAE

4402 440000 4400 BELMORE VAE

4402 440000 4400 BELMORE VAE

4402 440000 4400 BELMORE VAE

4402 440000 4400 BELMORE VAE

4402 440000 4400 BELMORE VAE

4402 440000 4400 BELMORE VAE

4402 440000 4400 BELMORE VAE

4402 440000 4400 BELMORE VAE

4402 440000 4400 BELMORE VAE

4402 440000 4400 BELMORE VAE

4402 440000 4400 BELMORE VAE

4402 440000 4400 BELMORE VAE

4402 440000 4400 BELMORE VAE

4402 440000 4400 BELMORE VAE

4402 440000 4400 BELMORE VAE

4402 440000 4400 BELMORE VAE

4402 440000 4400 BELMORE VAE

4402 440000 4400 BELMORE VAE

4402 440000 4400 BELMORE VAE

4402 440000 4400 BELMORE VAE

4402 440000 4400 BELMORE VAE

4402 440000 4400 BELMORE VAE

4402 440000 4400 BELMORE VAE

4402 440000 4400 BELMORE VAE

4402 440000 4400 BELMORE VAE

4402 440000 4400 BELMORE VAE

4402 440000 4400 BELMORE VAE

4402 440000 4400 BELMORE VAE

4402 440000 4400 BELMORE VAE

4402 440000 4400 BELMORE VAE

4402 440000 4400 BELMORE VAE

4402 440000 4400 BELMORE VAE

4402 440000 4400 BELMORE VAE

4402 440000 4400 BELMORE VAE

4402 440000 4400 BELMORE VAE

4402 440000 4400 BELMORE VAE

4402 440000 4400 BELMORE VAE

1809

OFFICE DE MONTRÉAL

CODE	COMPTÉ	EMPLACEMENT - NOM, PROFESSION, RESIDENCE						CATEGORIE BÂTIMENT	SCOLAIRE		VALEUR EN DOLLARS			MUNICIPAL	REMARQUES	
		DIV CAD	CADASTRE	SUBDIVISION	FRONT	PROFONDEUR	SUPERFICIE		TERR.	P. C.	TERRAIN	BÂTISSE	TOTAL			
3001	45125000							2A	1	281	22200	48500	70700	T R I		
4204		MRS PETER J HENBURY (ENID V CHICANOT)														
4605		4580 BELMORE AV H4B 2C2														
1001	45125100	4560 BELMORE AVE														
2002		10 148	255		2500	8800							2,20000			
2004		10 148	P256		1250	8800							1,10000			
2999													3,30000			
3001								2A	1	281	20800	50100	70900	T R I		
4202		MR PAUL T MOORE, BANK MANAGER														
4602		4560 BELMORE AV H4B 2C2														
1001	45125300	4550 BELMORE AVE														
2002		10 148	P256		1250	8800							1,10000			
2004		10 148	257		2500	8800							2,20000			
2999													3,30000			
3001								2A	1	281	20800	52500	73300	T R I		
4201		MR CHRISTOPHER L PHELAN														
4601		4550 AV. BELMORE H4B 2C2														
4202		MISS LINDA ANN BLACKWELL														
1001	45125500	4530 BELMORE AVE														
2002		10 148	258		2500	8800							2,20000			
2004		10 148	P259		1250	8800							1,10000			
2999													3,30000			
3001								2A	1	281	20800	48500	69300	T R I		
4211		MR LESLIE GREENSHIELDS, SALESMAN														
4611		4530 BELMORE AV H4B 2C2														
1001	45125600	4520 BELMORE AVE														
2002		10 148	260		2500	8800							2,20000			
2004		10 146	P259		1250	8800							1,10000			
2999													3,30000			
3001								2A	1	281	20800	55700	76500	T R I		
4212		MME CARLO G CIANFLONE (DENISE MONGEAU)														
4612		4520 BELMORE AVE H4B 2C2														
7801		TERREBONNE AVE														
		MICROFICHE 61 P-07														
														PAGE	217	

CODE	COMPTÉ	EMPLACEMENT - NOM, PROFESSION, RESIDENCE						CATEGORIE BÂTIMENT	SCOLAIRE		VALEUR EN DOLLARS			MUNICIPAL	REMARQUES
		DIV. CAD.	CADASTRE	SUBDIVISION	FRONT	PROFONDEUR	SUPERFICIE		TERR.	P. C.	TERRAIN	BÂTISSE	TOTAL		
1001	45125700	3562 BELMORE AVE						(15)							
2002		10 147	1-2		IRR	7600						1,46600			
2004		10 148	269-2		900	IRR						21300			
2006		10 147	1-3		900	IRR						2500			
2008		10 148	269-1		IRR	IRR						1,24000			
2008					2540	IRR									
2999												2,94400			
3001									2A	1 281	18500	50800	69300	T R I	
4201		M JOHN E PAUCH													
4601		3562 BELMORE AV H4B 289													
4202		MRE ENGELINA MARIA VISCHSCHRAFER-PAUCH													
6400		<i>Correspondance anglaise FF(10-4-86) v3.</i>													
1001	45125800	3556 BELMORE AVE						(15)							
2002		10 147	1-1		1760	7100						1,24300			
2004		10 147	2-3		400	7100						28400			
2006		10 147	2-4		560	7100						39100			
2999												1,91800			
3001									2A	1 281	12100	42400	54500	T R I	
4201		MR BERNARD J FAGAN													
4601		3556 BELMORE AV H4B 289													
4202		MRS BERNARD J FAGAN (ANN THEODORA VAN MILTENBERG)													
4602		3556 BELMORE AV H4B 289													
1001	45125900	3550 BELMORE AVE						(15)							
2002		10 147	2-1		1960	7100						1,38500			
2004		10 147	2-2		400	7100						28500			
2006		10 147	3-2		360	7100						24600			
2999												1,91500			
3001									2A	1 281	12300	42000	54300	T R I	
4201		M GUY DEREPENTIGNY													
4601		3550 BELMORE AV H4B 289													
4202		Mlle JOSÉE CHATEL													
1001	45126000	3544 BELMORE AVE						(15)							
2002	A.169342	10 147	3-1		2960	7100						2,09500			
2004	17-6-86	10 147	P4		150	7100						10600			
2999												2,20100			
3001									2A	1 281	13900	44300	58200	T R I	
4207		MISS THEODORA A WEST													
4607		3544 BELMORE AV H4B 289													
		MICROFICHE 61 8-05													
		VERS0													
		PAGE 210													

45126000

REC. BLICK 11 2-20

3431

45126000

2411

PAGE 216

4201 Belle Stuy Lucy Savage  
 4001 4558 Kensington H4B 2W5

4201 Mrs. Heather Jean Thomson  
 7601 3549 Belmont H4B 2N9

ANNULÉ  
 CERT. 3702  
 1/18/80 17/6/80

CERT. 394  
 1/18/80 17/6/80

NO.	DATE	DESCRIPTION	AMOUNT	DEBIT	CREDIT	BALANCE
1						
2	10 1983	1000	1000			
3	11 1983	500		500		
4	12 1983	1000	1000			
5	1 1984	500		500		
6	2 1984	1000	1000			
7	3 1984	500		500		
8	4 1984	1000	1000			
9	5 1984	500		500		
10	6 1984	1000	1000			
11	7 1984	500		500		
12	8 1984	1000	1000			
13	9 1984	500		500		
14	10 1984	1000	1000			
15	11 1984	500		500		
16	12 1984	1000	1000			
17	1 1985	500		500		
18	2 1985	1000	1000			
19	3 1985	500		500		
20	4 1985	1000	1000			
21	5 1985	500		500		
22	6 1985	1000	1000			
23	7 1985	500		500		
24	8 1985	1000	1000			
25	9 1985	500		500		
26	10 1985	1000	1000			
27	11 1985	500		500		
28	12 1985	1000	1000			
29	1 1986	500		500		
30	2 1986	1000	1000			
31	3 1986	500		500		
32	4 1986	1000	1000			
33	5 1986	500		500		
34	6 1986	1000	1000			
35	7 1986	500		500		
36	8 1986	1000	1000			
37	9 1986	500		500		
38	10 1986	1000	1000			
39	11 1986	500		500		
40	12 1986	1000	1000			
41	1 1987	500		500		
42	2 1987	1000	1000			
43	3 1987	500		500		
44	4 1987	1000	1000			
45	5 1987	500		500		
46	6 1987	1000	1000			
47	7 1987	500		500		
48	8 1987	1000	1000			
49	9 1987	500		500		
50	10 1987	1000	1000			
51	11 1987	500		500		
52	12 1987	1000	1000			
53	1 1988	500		500		
54	2 1988	1000	1000			
55	3 1988	500		500		
56	4 1988	1000	1000			
57	5 1988	500		500		
58	6 1988	1000	1000			
59	7 1988	500		500		
60	8 1988	1000	1000			
61	9 1988	500		500		
62	10 1988	1000	1000			
63	11 1988	500		500		
64	12 1988	1000	1000			
65	1 1989	500		500		
66	2 1989	1000	1000			
67	3 1989	500		500		
68	4 1989	1000	1000			
69	5 1989	500		500		
70	6 1989	1000	1000			
71	7 1989	500		500		
72	8 1989	1000	1000			
73	9 1989	500		500		
74	10 1989	1000	1000			
75	11 1989	500		500		
76	12 1989	1000	1000			
77	1 1990	500		500		
78	2 1990	1000	1000			
79	3 1990	500		500		
80	4 1990	1000	1000			
81	5 1990	500		500		
82	6 1990	1000	1000			
83	7 1990	500		500		
84	8 1990	1000	1000			
85	9 1990	500		500		
86	10 1990	1000	1000			
87	11 1990	500		500		
88	12 1990	1000	1000			
89	1 1991	500		500		
90	2 1991	1000	1000			
91	3 1991	500		500		
92	4 1991	1000	1000			
93	5 1991	500		500		
94	6 1991	1000	1000			
95	7 1991	500		500		
96	8 1991	1000	1000			
97	9 1991	500		500		
98	10 1991	1000	1000			
99	11 1991	500		500		
100	12 1991	1000	1000			

1288

LISTE DE NOMS DE



SERVICE D'ÉVALUATION

CODE	CCMTE	EMPLACEMENT - NOM, PROFESSION, RÉSIDENCE					CATEGORIE BÂTIMENT	SCOLAIRE		VALEUR EN DOLLARS			MUNICIPAL	REMARQUES	
		DIV. CAD.	CADASTRE	SUBDIVISION	FRONT	PROFONDEUR		SUPERFICIE	TERR.	P. C.	TERRAIN	BÂTISSE			TOTAL
1001	45126100	3536 BELMORE AVE					(15)								
2002		10 147	P4		3150	7100					2,23700				
3001							2A	1 281	14100	56900	71000	T R 1			
4204		MRS ARCHIBALD E SINCLAIR (MARGARET W MC GUIRE)					BA								
4604		3536 BELMORE AVE H4B 289													
1001	45126200	3530 BELMORE AVE					(15)								
2002		10 147	5		3300	7100					2,34300				
3001							2A	1 281	14800	52500	67300	T R 1			
4201		MRS ADRIENNE GAGNON-RANDOLPH					BA								
4601		3530 BELMORE AV H4B 289													
1001	45126300	3502-3500 BELMORE AVE													
2002		10 147	6		3300	7100					2,34300				
2004		10 147	7		3300	7100					2,34300				
2006		10 147	10		3300	7100					2,34300				
2008		10 147	8		3300	7100					2,34300				
2010		10 147	9		3300	7100					2,34300				
2999											11,71500				
3001							1B	281	73800	115600	189400	E 18 204-13			
4201		UNIVERSITE CONCORDIA					9A								
4601		1455 DE MAISONNEUVE BL H36 1M8													
1001	45126600	3472 BELMORE AVE					(15)								
2002		10 147	13												
2004		10 144	7												
2999											3,00300				
3001							2A	1 281	18900	58200	77100	T R 1			
4204		M EUGENE J MOREAU, INGENIEUR					1F								
4604		3472 BELMORE AV H4B 289													
1001	45126700	3466 BELMORE AV					(15)								
2002		10 147	14		3300	7100					2,34300				
2004		10 144	6		3300	2000					66000				
2999											3,00300				
3001							2A	2 281	18900	55900	74800	T R 1			

CODE	COMPTE	EMPLACEMENT - NOM, PROFESSION, RESIDENCE						CATEGORIE D'IMMEUBLE	SCOLAIRE	VALEUR EN DOLLARS			MUNICIPAL	REMARQUES	
		EX. CAD.	CADASTRE	SUBDIVISION	FRONT	PROFONDEUR	SUPERFICIE			TERR. P. C.	TERRAIN	BÂTISSE			TOTAL
4201 4601	45126700	A CREVIER HOLDINGS LTD 4757 CH DES SOURCES PIERREFONDS HBY 3C6						C	2						
1001	45126800	3458 BELMORE AVE													
2002	ATN180	10 147	15		3300	7100					2,34300				
2004	12 08 86	10 144	5		3300	2000					66000				
2999											3,00300				
3001		VERS0													
4204 4604		M ROY E MARTIN, EXECUTIVE 3458 BELMORE AV H48 289						1F							
1001	45126900	3452 BELMORE AVE													
2002		10 144	4		3300	2000					66000				
2004		10 147	16		3300	7100					2,34300				
2999											3,00300				
3001															
4211 4611 4212 4612		MR GERALD M AUCHINACHIE, TEACHER 3452 BELMORE AV H48 289 MRS GERALD M AUCHINACHIE (OLIVE M LEQUESNE) 3452 BELMORE AV H48 289						1A 1A							
1001	45127000	3444 BELMORE AVE													
2002		10 144	3		3300	2000					66000				
2004		10 147	17		3300	7100					2,34300				
2999											3,00300				
3001															
4204 4604		MR GREGORY F BAYLIS, ELECT ENG 3444 BELMORE AV H48 289						1A							
1001	45127100	3442 BELMORE AV													
2002		10 144	2		3300	2000					66000				
2004		10 147	18		3300	7100					2,34300				
2999											3,00300				
3001															
4204 4604		MME JOHN ARSENEAULT (LORRAINE M GADBOIS) 3442 BELMORE AV H48 289						2F							
7001 7003 7004		SHERBROOKE O VOIES DU C P R DEBUT DE ST IGNATIUS AV													
		MICROFICHE 61 D-08													

4512 6900

C. J. ADI

M. 55

4601 MR. Mark Selloes

4601 3458 AV. Belmore H4B 2B9

L'ADRI DE LA 18-2112 00.

ADRI DE LA 18-2112 00.

ADRI DE LA 18-2112 00.

CERT.	EFF.	403
10-10-16	12-18-16	30

M. J. ADI

C. J. ADI

C. J. ADI

10-10-16

12

3000

1100

100000

100000

10-10-16

3

3000

1100

100000

M. J. ADI

C. J. ADI

M. J. ADI

M. J. ADI

10-10-16

13

3000

1100

100000

100000

10-10-16

3

3000

1100

100000

M. J. ADI

C. J. ADI

M. J. ADI

M. J. ADI

M. J. ADI

M. J. ADI

10-10-16

13

3000

1100

100000

100000

10-10-16

3

3000

1100

100000

M. J. ADI

C. J. ADI

M. J. ADI

M. J. ADI

10-10-16

3

3000

1100

100000

100000

10-10-16

13

3000

1100

100000

M. J. ADI

C. J. ADI

M. J. ADI

M. J. ADI

1838

M. J. ADI

CODE	COMPTE	EMPLACEMENT - NOM, PROFESSION, RÉSIDENCE					CATEGORIE BÂTIMENT	SCOLAIRE		VALEUR EN DOLLARS			MUNICIPAL	REMARQUES	
		DIV. CAD.	CADASTRE	SUBDIVISION	FRONT	PROFONDEUR		SUPERFICIE	TERR.	P. C.	TERRAIN	BÂTISSE			TOTAL
7005 7006	45127100	TERREBONNE RUELLE													
1001	45127400	LOT ST IGNATIUS					(19)								
2002 2002		10 148	238		2500	8667 8673									
3001							68	281	16700			16700	E18	204-13	
4201 4601		UNIVERSITE CONCORDIA 1455 DE MAISONNEUVE BL H36 148					9A								
1001	45127500	LOT ST IGNATIUS					(19)								
2002 2002		10 148	237		2500	8673 8677									
3001							68	281	16700			16700	E18	204-13	
4201 4601		UNIVERSITE CONCORDIA 1455 DE MAISONNEUVE BL H36 148					9A								
1001	45127600	LOT ST IGNATIUS					(19)								
2002 2002		10 148	236		2500	8677 8682									
3001							68	281	16700			16700	E18	204-13	
4201 4601		UNIVERSITE CONCORDIA 1455 DE MAISONNEUVE BL H36 148					9A								
1001	45127700	LOT ST IGNATIUS					(19)								
2002 2002		10 148	235		2500	8682 8688									
3001							68	281	16700			16700	E18	204-13	
4201 4601		UNIVERSITE CONCORDIA 1455 DE MAISONNEUVE BL H36 148					9A								
1001	45127800	LOT ST IGNATIUS					(19)								
2002 2002		10 148	234		2500	8677 8692									
3001							68	281	16700			16700	E18	204-13	

CODE	COMPTE	EMPLACEMENT - NOM, PROFESSION, RÉSIDENCE						CATEGORIE BÂTIMENT	SCOLAIRE		VALEUR EN COLLARS			MUNICIPAL	REMARQUES	
		DIV. CAD.	CADASTRE	SUBDIVISION	FRONT	PROFONDEUR	SUPERFICIE		TERR.	P. C.	TERRAIN	BÂTISSE	TOTAL			
4201 4601	45127800	UNIVERSITE CONCORDIA 1455 DE MAISONNEUVE BL H36 1M6						9A								
1001	45127900	LOT ST IGNATIUS						(119)								
2002 2002		10 148	233		2500	8692 8697										
3001								68	281	16700		16700	E18	204-13		
4201 4601		UNIVERSITE CONCORDIA 1455 DE MAISONNEUVE BL H36 1M6						9A								
1001	45128000	LOT ST IGNATIUS						(119)								
2002 2002		10 148	232		2500	8697 8702										
3001								68	281	16700		16700	E18	204-13		
4201 4601		UNIVERSITE CONCORDIA 1455 DE MAISONNEUVE BL H36 1M6						9A								
1001	45128100	4595 ST IGNATIUS						(118)								
2002 2002 2004 2004 2999		10 148	231		2500	8702 8707 8707 8709										
3001																
4201 4601		MME ANNE MARIE GIRARD-LAROCHELLE 4595 ST IGNATIUS H48 2B6						2								
1001	45128200	4605 ST IGNATIUS						(118)								
2002 2002 2004 2004 2999		10 148	P230		1250	8700 8712 8712 8717										
3001								2A	1 281	25800	45400	72200	T R 1			
4204 4604		MR DOUGLAS A BALLEINE, ACCOUNTANT 4605 ST IGNATIUS H48 2B6						1A								
1001	45128300	4625 ST IGNATIUS						(118)								
		MICROFICHE 61 F-08														

CODE	COMPTÉ	EMPLACEMENT - NOM, PROFESSION, RÉSIDENCE						CATEGORIE BÂTIMENT	VALEUR EN DOLLARS				MUNICIPAL	REMARQUES	
		DIV. CAD.	CADASTRE	SUBDIVISION	FRONT	PROFONDEUR	SUPERFICIE		TERR. P. C.	TERRAIN	BÂTISSÉ	TOTAL			
2002	45128400	10 148	228		2500	8717	2,17900								
2002						8722									
2004	A-170508	10 148	P227		1250	8722	1,09000								
2004						8724									
2999	27-6-86						3,26900								
3001								2A	1 281	25800	47100	72900	T R 1		
4201		M BENEDICTO LUCCIOLA													
4601		4625 ST IGNATIUS H48 284													
4202		Mlle LISE ROSS													
4602		4625 ST IGNATIUS H48 284													
						<b>VERSO</b>									
1001	45128600	4635 ST IGNATIUS						618							
2002		10 148	P227		1250	8724	1,09000								
2002						8727									
2004		10 148	224		2500	8727	2,18100								
2004						8732									
2999							3,27100								
3001								2A	1 281	25900	44300	70200	T R 1		
4201		MR ARPI NAHALIAN													
4601		4635 ST IGNATIUS H48 284													
1001	45128700	4655 ST IGNATIUS						618							
2002		10 148	225		2500	8732	2,18300								
2002						8737									
2004		10 148	P224		1250	8739	1,09200								
2004						8740									
2999							3,27500								
3001								2A	1 281	25900	48300	74200	T R 1		
4201		M JACQUES LE NORMAND													
4601		4655 ST IGNATIUS H48 284													
4202		MME LATLA KHOUZAN-LE NORMAND													
1001	45128900	4665 ST IGNATIUS						618							
2002		10 148	P224		1250	8740	1,09200								
2002						8742									
2004		10 148	223		2500	8742	2,18500								
2004						8747									
2999							3,27700								
3001								2A	1 281	25800	45600	71400	T R 1		
4204		M THOMAS C LAFLECHE, CORRIS													
4604		4665 ST IGNATIUS H48 284													
		MICROFICHE 61 6-08													

45122400

RECEIPT

4201 - M. Anton Chou

4601 4625 St. Ignace H4B 2B6

2FT1

4602 Mme Helene Piquet

GENE	STY	376
29/10	27/10	98

4201	4601	4602
10 128	10 128	10 128
559	559	559

1001 4602000 4602 21 1001000

4201	4601	4602
10 128	10 128	10 128
559	559	559

1001 4602000 4602 21 1001000

4201	4601	4602
10 128	10 128	10 128
559	559	559

1001 4602000 4602 21 1001000

4201	4601	4602
10 128	10 128	10 128
559	559	559

1001 4602000 4602 21 1001000

4201	4601	4602
10 128	10 128	10 128
559	559	559

1001 4602000 4602 21 1001000

4201	4601	4602
10 128	10 128	10 128
559	559	559

1001 4602000 4602 21 1001000

4201	4601	4602
10 128	10 128	10 128
559	559	559

1001 4602000 4602 21 1001000

1000

OFFICE DE MONTRÉAL

REVUE D'ÉVALUATION

CODE	COMPTÉ	EMPLACEMENT - NOM, PROFESSION, RÉSIDENCE					CATEGORIE GAINÉMENT	SCOLAIRE		VALEUR EN DOLLARS			MUNICIPAL	REMARQUES	
		CADASTRE	SUBDIVISION	FRONT	PROFONDEUR	SUPERFICIE		TERR	P. C.	TERRAIN	BÂTISSÉ	TOTAL			
1001	45129000	4685 ST IGNATIUS					(18)								
2002	A/169452	10 196	222	2500	8747										
2002	23-6-86				8752										
2004		10 198	P221	1250	8752										
2004					8754										
2999											3,28000				
3001							2A	1	2B1	25800	45600	71400	T R 1		
4211		MR JOHN GERLICH, MANAGER					1A	1							
4611		4685 ST IGNATIUS H4B 286													
		VERSO													
1001	45129200	4695 ST IGNATIUS					(18)								
2002		10 198	P221	1250	8754										
2002					8752										
2004		10 198	220	2500	8757										
2004					8754										
2999											3,28200				
3001							2A	1	2B1	25800	45600	71400	T R 1		
4211		MR HERMAN HAGEL, PRINTER					1A	1							
4611		4695 ST IGNATIUS AV H4B 286													
7001		RUELLE													
7002		SOMERLED AVE													
7003		RUELLE													
7004		RUELLE													
7005		FIELDING													
7006		RUELLE													
1001	45132900	5135 ST IGNATIUS AVE													
2002		10 198	102	2500	9000										
2004		10 198	101	2500	9000										
2999											4,50000				
3001							1B	2B1	24300	50600	74900	E16	209-12		
4201		GOVERNING COUNCIL OF THE SALVATION ARMY CANADA EAST					9A	2							
4601		20 ALBERT ST TORONTO ONTARIO M5G 1A6													
5701		ATT THE SALVATION ARMY													
5702		P O BOX 9021 STATION A TORONTO ONTARIO M5W 2B1													
1001	45132600	5145 ST IGNATIUS					(17)								
2002		10 198	100	2500	9000										
2004		10 198	99	2500	9000										
2999											4,50000				
3001							2A	1	2B1	24300	23900	48200	T R 1		



75129000

NICOLICHO VI 10-20 IAFI

7201 Mrs. Graham Oberst

4601 7685 Ave. St-Elm H4B 2B6  
PIZZERIA MONTREAL IAFI

4202 Mrs. Linda Koulouris

CERT.	EFF.	374
2/6/86	2/6/86	JE

TO ALL THE ORGANIZATION MEMBERS

COMMITTEE OF THE ORGANIZATION 1984 CANADA

MEMBERSHIP LIST

NAME	ADDRESS	CITY	PROV.	POSTAL CODE
...	...	...	...	...

MEMBERSHIP LIST

NAME ADDRESS CITY PROV. POSTAL CODE

...

MEMBERSHIP LIST

MEMBERSHIP LIST

NAME	ADDRESS	CITY	PROV.	POSTAL CODE
...	...	...	...	...

MEMBERSHIP LIST

MEMBERSHIP LIST

MEMBERSHIP LIST

NAME	ADDRESS	CITY	PROV.	POSTAL CODE
...	...	...	...	...

MEMBERSHIP LIST

CODE	COMPTÉ	EMPLACEMENT - NOM, PROFESSION, RÉSIDENCE						CATEGORIE BÂTIMENT	SCOLAIRE			VALEUR EN DOLLARS			MUNICIPAL	REMARQUES
		DIV. CAD.	CADASTRE	SUBDIVISION	FRONT	PROFONDEUR	SUPERFICIE		TERR. P.	TERR. C.	TERRAIN	BATISSE	TOTAL			
4212 4612	45132600	MR ROMAN MAZUR, DESIGNER 5195 ST IGNATIUS H4V 2C3						1A								
1001	45132800	5155 ST IGNATIUS						(17)								
2002 2004 2999		10 196	98		2500	9000						2,25000				
		10 198	97		2500	9000						2,25000				
												4,50000				
3001								2A	1	ZB1	24300	63900	88200	T R 1		
4201 4601 4202 4203		MRS KATHRYN SUDGARD-IANNI 5155 ST IGNATIUS AV H4V 2C3 MR MATTHEW PHILIP IANNI MR ANDREW STEVEN IANNI						2A 1A 1A								
1001	45133000	5165 ST IGNATIUS						(17)								
2002 2004 2999		10 198	96		2500	9000						2,25000				
		10 198	95		2500	9000						2,25000				
												4,50000				
3001								2A	1	ZB1	24300	91900	116200	T R 1		
4211 4611 4212 4612		MISS EDNA W SHEA 5165 ST IGNATIUS H4V 2C3 MISS ADA F SHEA 5165 ST IGNATIUS H4V 2C3						3A 3A								
1001	45133200	5175 ST IGNATIUS						(17)								
2002 2004 2999		10 198	94		2500	9000						2,25000				
		10 198	93		2500	9000						2,25000				
												4,50000				
3001								2A	1	ZB1	24300	23900	48200	T R 1		
4204 4604		MRS THOMAS W BECK (KATHLEEN E BURGESS) 5175 ST IGNATIUS H4V 2C3						2A								
1001	45133400	5185 ST IGNATIUS AV						(17)								
2002 2004 2999		10 198	92		2500	9000						2,25000				
		10 198	91		2500	9000						2,25000				
												4,50000				
3001								2A	1	ZB1	24300	23900	48200	T R 1		
4211 4611		MRS JUSTIN BEAUPRE (VIOLA MURPHY) 5185 ST IGNATIUS AV H4V 2C3						2A								

CODE	COMPTE	EMPLACEMENT - NOM, PROFESSION, RÉSIDENCE					CATEGORIE BÂTIMENT	SCOLAIRE		VALEUR EN DOLLARS			MUNICIPAL	REMARQUES	
		QU. CAD.	CADASTRE	SUBDIVISION	FRONT	PROFONDEUR		SUPERFICIE	TERR. P. C.	TERRAIN	BÂTISSE	TOTAL			
1001	45133600	5195 ST IGNATIUS					(17)								
2002		10 148	90		2500	9000					2,25000				
2004		10 148	89		2500	9000					2,25000				
2999											4,50000				
3001							2A	1 281	24300	28600	52900	T R 1			
4201		MRS FERNAND BELANGER (WILHELMINA VAN AKKEREN)					2A								
4601		5195 ST IGNATIUS H4V 2C3													
1001	45133800	5205 ST IGNATIUS					(17)								
2002		10 148	88		2500	9000					2,25000				
2004		10 148	87		2500	9000					2,25000				
2999											4,50000				
3001							2A	1 281	24300	24700	49000	T R 1			
4204		MR ALFRED A BARTH, ELECTROTYPER					1A								
4604		5205 ST IGNATIUS H4V 2C3													
1001	45134000	5215 ST IGNATIUS AVE					(17)								
2002		10 148	86		2700	9000					2,43000				
3001							2A	1 281	13100	61600	74700	T R 1			
4201		MRS VERONECA JANE COSTELLO-SCHOFIELD					2A								
4601		5215 ST IGNACIUS AV H4V 2C3													
4204		MR JAMES S RILEY, C N R CLERK					1A								
4604		5215 ST IGNATIUS H4V 2C3													
1001	45134100	5225 ST IGNATIUS					(17)								
2002		10 148	84		2500	9000					2,25000				
2004		10 148	85		2500	9000					2,25000				
2999											4,50000				
3001							2A	1 281	24300	43900	68200	T R 1			
4202		MR MALCOLM MAZUMBAR, TEACHER					1A								
4602		5225 ST IGNATIUS H4V 2C3													
6400		<i>Correspondence anglaise F.F. QM 27316</i>													
1001	45134300	5235 ST IGNATIUS					(17)								
2002		10 148	P82		1250	9000					1,12500				
2004		10 148	83		2500	9000					2,25000				
2999											3,37500				
3001							2A	1 281	18200	43300	41500	T R 1			

DORS	COMTE	EMPLACEMENT - NOM, PROFESSION, RÉSIDENCE						CATEGORIE BÂTIMENT	SCOLAIRE		VALEUR EN DOLLARS			MUNICIPAL	REMARQUES
		DIV. CAD.	CARRÉ	SUBDIVISION	FRONT	PROFONDEUR	SUPERFICIE		TERRAIN	BÂTISSE	TOTAL				
4201 4601 4202 4602	45134300	M MICHEL LABEL, AVOCAT 5235 ST IGNATIUS H4V 2C3 MME MICHEL LABEL (FRANCINE COUTURE), PROFESSEUR 5235 ST IGNATIUS H4V 2C3						IF SF							
1001	45134500	5245 ST IGNATIUS						(17)							
2002 2004 2999		10 148	81		2500	9000					2,25000				
		10 148	P82		1250	9000					1,12500				
											3,37500				
3001		VERSO							2A	1 2B1	18200	43300	61500	T R I	
4201 4601		MR CHUNG SONG TAN 5245 ST IGNATIUS H4V 2C3						1A							
1001	45134600	5255 ST IGNATIUS						(17)							
2002 2004 2999		10 148	P79		1250	9000					1,12500				
		10 148	80		2500	9000					2,25000				
											3,37500				
3001									2A	1 2B1	18200	43300	61500	T R I	
4202 4602 4203 4603		MR ANTONIO IACIOFANO 5255 ST IGNATIUS H4V 2C3 MRS ANTONIO IACIOFANO (AMALIA ARCIERO) 5255 ST IGNATIUS H4V 2C3						1A 2A							
1001	45134800	5265 ST IGNATIUS						(17)							
2002 2004 2999		10 148	70		2500	9000					2,25000				
		10 148	P79		1250	9000					1,12500				
											3,37500				
3001									2A	1 2B1	18200	43300	61500	T R I	
4201 4601		MR TIBOR SZENTVERI, DRAFTSMAN 5265 ST IGNATIUS H4V 2C3						1A							
1001	45134900	5275 ST IGNATIUS						(17)							
2002 2004 2999		10 148	77		2500	9000					2,25000				
		10 148	P76		1250	9000					1,12500				
											3,37500				
3001									2A	1 2B1	18200	43900	62100	T R I	
4201 4601		MR CHARLES S SCHWARTZ, EPICIER 5275 ST IGNATIUS H4V 2C3						2A							

45134500

MONTREAL 91 K-DE 2451

4401 rue Aubrey Piquery  
4401 5445 St-Etienne H4V 2C3

CERT.	EFF.	370
1-1	2	2570
1-1	2	2570

1-1 2570 2570 2570

1-1 2570 2570 2570

1-1 2570 2570 2570

1-1 2570 2570 2570

1-1 2570 2570 2570

1-1 2570 2570 2570

1-1 2570 2570 2570

1-1 2570 2570 2570

1-1 2570 2570 2570

1-1 2570 2570 2570

1-1 2570 2570 2570

1-1 2570 2570 2570

1-1 2570 2570 2570

1-1 2570 2570 2570

1-1 2570 2570 2570

1-1 2570 2570 2570

CODE	COMPTÉ	EMPLACEMENT - NOM, PROFESSION, RÉSIDENCE					CATEGORIE D'IMMEUBLE	SCOLAIRE		VALEUR EN DOLLARS			MUNICIPAL	REMARQUES	
		DIV. CAR.	CADASTRE	SUBDIVISION	FRONT	PROFONDEUR		SUPERFICIE	TERRAIN	BÂTIMENT	TOTAL				
1001	45135100	5285 ST IGNATIUS					17								
2002	1784267	10 148	75		2500	9000				2,25000					
2004		10 148	P76		1250	9000				1,12500					
2999										3,37500					
3001							2A	1 281	10200	53700		71900	T R 1		
4204		MR REUBEN SACKS, TRADER 5285 ST IGNATIUS N4V 2C3					1A								
4604		RUELLE													
7001		VERS													
1001	45135120	5291-93 ST IGNATIUS					17								
2002		10 148	68-2		3500	3600				1,26000					
2004		10 148	69-3		3500	2700				94500					
2006		10 148	70-2		3500	2600				91000					
2999										3,11500					
3001							2B	1 281	16200	78000		94800	T R 1		
4211		MRS LARRY BOOK (MARION CHANITOFF) 5291 ST IGNATIUS AV N4V 2C3					2A								
4611		CHESTER AV													
7001															
1001	45135140	LOT ST IGNATIUS					17								
2002		10 148	P61		3500	3600				1,26000					
2004		10 148	P62		3500	2700				94500					
2006		10 148	P63		3500	2600				91000					
2008		10 148	P60		1500	8900				1,38500					
2999										4,50000					
3001							7A	1 281	24300			24300	T R 1		
4201		MRS ELEANOR DEIRDRE GUMERSELL-ORLANDO 7097 CHESTER AV N4V 1L3					2A								
4601		PROPRIETE SUJETTE A SURTAXE SUR TERRAIN VAGUE DESSERVE													
6620		RUELLE													
7001															
1001	45135200	5327 ST IGNATIUS					17								
2002		10 148	34		2500	9000				2,25000					
2004		10 148	33		2500	9000				2,25000					
2999										4,50000					
3001							2A	1 281	24300	28700		53000	T R 1		

4513 5100

MONTREAL 11-1-53 2851

4701 Evelyn Litch

4601 5285 St Ignace HV 203

DEPT.	OFF.	15
45-87	2472 90	1

4701 5285 St Ignace HV 203  
 4701 5285 St Ignace HV 203  
 4701 5285 St Ignace HV 203

4701 5285 St Ignace HV 203  
 4701 5285 St Ignace HV 203  
 4701 5285 St Ignace HV 203

4701 5285 St Ignace HV 203  
 4701 5285 St Ignace HV 203  
 4701 5285 St Ignace HV 203

4701 5285 St Ignace HV 203  
 4701 5285 St Ignace HV 203  
 4701 5285 St Ignace HV 203

4701 5285 St Ignace HV 203  
 4701 5285 St Ignace HV 203  
 4701 5285 St Ignace HV 203

4701 5285 St Ignace HV 203  
 4701 5285 St Ignace HV 203  
 4701 5285 St Ignace HV 203

4701 5285 St Ignace HV 203  
 4701 5285 St Ignace HV 203  
 4701 5285 St Ignace HV 203

4701 5285 St Ignace HV 203  
 4701 5285 St Ignace HV 203  
 4701 5285 St Ignace HV 203

4701 5285 St Ignace HV 203  
 4701 5285 St Ignace HV 203  
 4701 5285 St Ignace HV 203

CODE	COMPTÉ	EMPLACEMENT - NOM, PROFESSION, RÉSIDENCE					CATEGORIE BÂTIMENT	SCOLAIRE		VALEUR EN DOLLARS			MUNICIPAL	REMARQUES	
		SURCAD	CADASTRE	SUBDIVISION	FRONT	PROFONDEUR		SUPERFICIE	TERR	P. C.	TERRAIN	BÂTISSE			TOTAL
4201 4601 4202 4400	45135200	MISS ANN MARIE MOHAMMED 5327 ST-IGNATIUS H4V 2C5 MR LEO MOHAMMED <i>Propriétaire Résidence</i> <i>Correspondance anglaise</i> ff. gm 1017/86					3A								
1001	45135400	5345 ST IGNATIUS													
2002 2004 2999		10 148	32	2500	9000	2,25000									
		10 148	P31	2250	9000	2,02500									
						4,27500									
3001							2A	1	2B1	23100	41200	64300	T R 1		
4204 4604		MR MAURICE J BRENNAN, MANAGER 5345 ST IGNATIUS H4V 2C5					1A								
1001	45135500	5355 ST IGNATIUS													
2002 2004 2006 2999		10 148	P29	2000	9000	1,80000									
		10 148	P31	250	9000	22500									
		10 148	30	2500	9000	2,25000									
						4,27500									
3001							2A	1	2B1	23100	39200	62300	T R 1		
4201 4601 4202 4602		MR REYNALDO RAMOS 5355 ST IGNATIUS H4V 2C5 MRS REYNALDO RAMOS (MARGALENA ETRATA) 5355 ST IGNATIUS H4V 2C5					1A 2A								
1001	45135700	5371 ST IGNATIUS													
2002 2004 2006 2999	<i>87179699</i> <i>3-11-86</i>	10 148	28	2500	9000	2,25000									
		10 148	P29	500	9000	45000									
		10 148	P27	1750	9000	1,57500									
						4,27500									
3001							2A	1	2B1	23100	39800	62900	T R 1		
4211 4611 4212 4612		MR LIN HEE YOON, FLORIST 5371 ST IGNATIUS H4V 2C5 MRS LIN HEE YOON (HYUN-KYUNG KIM) 5371 ST IGNATIUS H4V 2C5					1A 2A								
1001	45136000	5377 ST IGNATIUS													
2002 2004 2006 2999		10 148	P27	750	9000	67500									
		10 148	P25	1500	9000	1,35000									
		10 148	26	2500	9000	2,25000									
						4,27500									
3001							2A	1	2B1	23100	41200	64300	T R 1		

VERSO



45155700

WICHOLOCHY 21 8-06 1971

6000 370

4201 N. JAMES PHILIP CINA MARS  
4401 7032 CHESTER 44V 1K9

2AT1

4202 MRS KATHLEEN MADGE SEEVER

10	10	10	10
10	10	10	10
10	10	10	10
10	10	10	10

4203 4210000 2211 21 100V1102

(11)

4204 2211 21 100V1102 MPA 502

34 1

4205 2211 21 100V1102 MPA 502

34 1

4206 4210000 2211 21 100V1102 37100 4100 6000 1 4 1

4207	10 100	651	1000	6000	1 21000
4208	10 100	652	1000	6000	1 21000
4209	10 100	653	1000	6000	1 21000

4210 4210000 2211 21 100V1102

(11)

4211 2211 21 100V1102 MPA 502

34 1

4212 2211 21 100V1102 MPA 502

34 1

4213 4210000 2211 21 100V1102 37100 4100 6000 1 4 1

4214	10 100	654	1000	6000	1 21000
4215	10 100	655	1000	6000	1 21000
4216	10 100	656	1000	6000	1 21000

4217 4210000 2211 21 100V1102

(11)

4218 2211 21 100V1102 MPA 502

34 1

4219 4210000 2211 21 100V1102 37100 4100 6000 1 4 1

4220	10 100	657	1000	6000	1 21000
4221	10 100	658	1000	6000	1 21000

4222 4210000 2211 21 100V1102

(11)

4223 2211 21 100V1102 MPA 502

34 1

4224 2211 21 100V1102 MPA 502

34 1

CODE	COMPTÉ	EMPLACEMENT - NOM, PROFESSION, RÉSIDENCE						CATEGORIE D'ANNÉE	SCOLAIRE		VALEUR EN DOLLARS			MUNICIPAL	REMARQUES
		DIV. CAD.	CADASTRE	SUBDIVISION	FRONT	PROFONDEUR	SUPERFICIE		TERR.	P. C.	TERRAIN	BÂTISSE	TOTAL		
4201 4601 4202	45136000	M CLAUDE ST ONGE 5377 ST IGNATIUS HWY 2CS MELLE SUZANNE POIRIER					15 15								
1001	45136200	5391 ST IGNATIUS						(17)							
2002 2004 2006 2999	A-173620 1.8 86.		10 148	24	2500	9000					2,25000	90000			
			10 148	P25	1000	9000					1,12500				
			10 148	P23	1250	9000					4,27500				
3001		VERS						2A	1 281	23100	39800	62900	T R I		
4204 4604		MR DONALD C MORRISON 5391 ST IGNATIUS HWY 2CS					1A								
1001	45136400	5399 ST IGNATIUS						(17)							
2002 2004 2006 2999			10 148	P21	1000	9000					90000	1,12500			
			10 148	P23	1250	9000					2,25000				
			10 148	22	2500	9000					4,27500				
3001								2A	1 281	23100	39200	62300	T R I		
4211 4611		M DOUCET E SAUVE, GERANT 5399 AV ST IGNATIUS HWY 2CS					15								
1001	45136600	5415 ST IGNATIUS						(17)							
2002 2004 2006 2999			10 148	P19	750	9000					67500	1,35000			
			10 148	P21	1500	9000					2,25000				
			10 148	20	2500	9000					4,27500				
3001								2A	1 281	23100	37200	60300	T R I		
4211 4611		MRS PETER LITINAS (MAY M CHAROS) 5415 ST IGNATIUS AV HWY 2CS					15								
1001	45136800	5423 ST IGNATIUS						(17)							
2002 2004 2006 2999	A-168340 6.6 86.		10 148	P17	500	9000					45000	1,57500			
			10 148	P19	1750	9000					2,25000				
			10 148	18	2500	9000					4,27500				
3001								2A	1 281	23100	37200	60300	T R I		

45136200

NICOLAÏC... 3FII

4201 Mlle NORMA T. DANDREA  
4601 5391 ST-AGATIUS HAVZCS

DEPT.	EFF.	403
2010-86-01-836		

4201	17 148	10	1000	8000	1723000
4301	17 148	210	1000	8000	1723000
4401	17 148	210	1000	8000	1723000

4201	17 148	10	1000	8000	1723000
------	--------	----	------	------	---------

4201	17 148	10	1000	8000	1723000
------	--------	----	------	------	---------

4201	17 148	10	1000	8000	1723000
4301	17 148	210	1000	8000	1723000
4401	17 148	210	1000	8000	1723000

4201	17 148	10	1000	8000	1723000
------	--------	----	------	------	---------

4201	17 148	10	1000	8000	1723000
------	--------	----	------	------	---------

4201	17 148	10	1000	8000	1723000
4301	17 148	210	1000	8000	1723000
4401	17 148	210	1000	8000	1723000

4201	17 148	10	1000	8000	1723000
------	--------	----	------	------	---------

4201	17 148	10	1000	8000	1723000
------	--------	----	------	------	---------

4201	17 148	10	1000	8000	1723000
4301	17 148	210	1000	8000	1723000
4401	17 148	210	1000	8000	1723000

4201	17 148	10	1000	8000	1723000
------	--------	----	------	------	---------

4201	17 148	10	1000	8000	1723000
------	--------	----	------	------	---------

CODE	COMPTÉ	EMPLACEMENT - NOM, PROFESSION, RÉSIDENCE						CATEGORIE BÂTIMENT	SCOLAIRE			VALEUR EN DOLLARS			MUNICIPAL	REMARQUES	
		DIV. CAD.	CADASTRE	SUBDIVISION	FRONT	PROFONDEUR	SUPERFICIE		TERR. P. C.	TERRAIN	BÂTISSÉ	TOTAL					
4204 4604	45136800 <i>A. 11/04/36 03-02-86</i>	MR RICHARD RITSING, ARCHITECT 5423 ST IGNATIUS HWY 2CS <b>ANNULÉ</b>						1A									
1001	45137000	5441 ST IGNATIUS						117									
2002		10 148	688		4750	9000						4,27500					
3001							2A	1	2B1	23100	60300	83400	T R 1				
4211 4611		MME EMMAUEL R & P BACINSKI (M LOUISE LAPOINTE) 5441 ST IGNATIUS AV HWY 2CS						5F									
1001	45137200	5451 ST IGNATIUS						117									
2002		10 148	P15		2250	9000						2,02500					
2004		10 148	14		2500	9000						2,25000					
2999												4,27500					
3001							2A	1	2B1	23100	38000	61100	T R 1				
4204 4604		MR BORIS LIIDUNAE, DRAUGHTSMAN 5451 ST IGNATIUS HWY 2CS						1A									
1001	45137300	5467-69 ST IGNATIUS						117									
2002		10 148	13		2500	9000						2,25000					
2004		10 148	12		2500	9000						2,25000					
2999												4,50000					
3001							2B	1	2B1	24300	59200	83500	T R 1				
4211 4611		MR MIROSLAW BARTOSIEWICZ, ELECTRICIAN <del>5145 WALKLEY AV #26 HWY 2M</del> <i>5467 St Ignatius HWY 2CS</i>						1A									
4212 4612		MRS MIROSLAW BARTOSIEWICZ (WANDA KOLTOWSKA) 5145 WALKLEY AV #26 HWY 2M <i>(12214193 02-11-85) etc</i>						1A									
1001	45137500	5475-77 ST IGNATIUS						117									
2002		10 148	10		2500	9000						2,25000					
2004		10 148	11		2500	9000						2,25000					
2999												4,50000					
3001							2B	1	2B1	24300	54700	79000	T R 1				
4204 4604 6400 7001 7002 7003 7004 7005		MRS THOMAS M I ROBERTS (EMILY C KING) 5475 ST IGNATIUS HWY 2CS <i>Correspondence anglo-ai RUELLE (C.F. gm 6/5/86)</i> CHENIN DE LA COTE ST LUC TRAYVERSEZ CHENIN DE LA COTE ST LUC RUELLE						5A									
MICROFICHE 81 0-08												PAGE 231					

45136800

ANNULE

8A 11

4201 Mrs. Emilie Grosvenor - sitting  
4601 5423 St. Ignace, 114V 2CS

CERT.	EFF.
16/5/86	3/5/86
	382

45136800

4201 Mr. Stephen Bayson  
4601 5423 St. Ignace, 114V 2CS

LATS

4202 Mr. Angelong Buischewacker

CERT.	EFF.
5/9/86	6/6/86
	391

4203 Mrs. Josephine Gaudreault  
4601 5423 St. Ignace, 114V 2CS

4204 Mrs. Josephine Gaudreault  
4601 5423 St. Ignace, 114V 2CS

4205 Mrs. Josephine Gaudreault  
4601 5423 St. Ignace, 114V 2CS

4206 Mrs. Josephine Gaudreault  
4601 5423 St. Ignace, 114V 2CS

4207 Mrs. Josephine Gaudreault  
4601 5423 St. Ignace, 114V 2CS

4208 Mrs. Josephine Gaudreault  
4601 5423 St. Ignace, 114V 2CS

4209 Mrs. Josephine Gaudreault  
4601 5423 St. Ignace, 114V 2CS

1986

PIECE DE MOUVEMENT

CODE	COMPTÉ	EMPLACEMENT NOM, PROFESSION, RÉSIDENCE					CATEGORIE BÂTIMENT	SCOLAIRE		VALEUR EN DOLLARS			MUNICIPAL	REMARQUES	
		DE L'AD.	CADASTRE	SUBDIVISION	FRONT	PROFONDEUR		SUPERFICIE	TERR. P. C.	TERRAIN	BÂTISSE	TOTAL			
1001	45137700	5480 ST IGNATIUS					(17)								
2002		10 143	606		2500	8000					2,00000				
2004		10 143	607		2500	8000					2,00000				
2999											4,00000				
3001							2A	1 281	21600	27600		49200	T R 1		
4201		MRS NORMAN PIERREPOIN (JOAN VISTARCHE)					2A								
4601		5480 ST IGNATIUS H4V 2C4													
1001	45137900	5460 ST IGNATIUS					(17)								
2002		10 143	609		2500	8000					2,00000				
2004		10 143	608		2500	8000					2,00000				
2999											4,00000				
3001							2A	1 281	21600	32700		54300	T R 1		
4204		MR MOE CAPLAN, MANAGER					2A								
4604		5460 ST IGNATIUS H4V 2C4													
1001	45138100	5440 ST IGNATIUS					(17)								
2002		10 143	610		2500	8000					2,00000				
2004		10 143	611		2500	8000					2,00000				
2999											4,00000				
3001							2A	1 281	21600	43400		65000	T R 1		
4211		MISS RITA H GREENBERG					2A								
4611		5440 ST IGNATIUS H4V 2C4													
1001	45138300	5430 ST IGNATIUS					(17)								
2002		10 143	613		2500	8000					2,00000				
2004		10 143	612		2500	8000					2,00000				
2999											4,00000				
3001							2A	1 281	21600	53600		75200	T R 1		
4201		M DENIS DAIGNEAULT					1F								
4601		5430 AV ST IGNATIUS H4V 2C4													
4202		MRE LEONOR FERNANDEZ-DAIGNEAULT					2F								
1001	45138500	5410 ST IGNATIUS					(17)								
2002		10 143	615		2500	8000					2,00000				
2004		10 143	614		2500	8000					2,00000				
2999											4,00000				
3001							2A	2 281	21600	39200		60800	T R 1		
		MICROFICHE 61 P-06													

CODE	COMPTÉ	EMPLACEMENT - NOM, PROFESSION, RÉSIDENCE						CATEGORIE BÂTIMENT	SCOLAIRE		VALEUR EN DOLLARS			MUNICIPAL	REMARQUES	
		DIV. CAD.	CADASTRE	SUBDIVISION	FRONT	PROFONDEUR	SUPERFICIE		TERR.	P. C.	TERRAIN	BÂTISSE	TOTAL			
4201 4601	45138500	R J KONECNY ENTERPRISES INC 5920 ST IGNATIUS H9V 2C4						CA	2							
1001	45138700	5400 ST IGNATIUS														
2002		10 143	616		2500	8000						2,00000				
2004		10 143	617		2500	8000						2,00000				
2999												4,00000				
3001																
4204 4604		MR ANTONIN KORONTEK, FOREMAN 5400 ST IGNATIUS H9V 2C4						1A	1							
1001	45138900	5390 ST IGNATIUS														
2002		10 143	618		2500	8000						2,00000				
2004		10 143	617		2500	8000						2,00000				
2999												4,00000				
3001																
4213 4613		MR E & BOOD GRIFFITHS 5390 ST IGNATIUS AV H9V 2C4						1A	1							
4214 4614		MR J GILLIAN DAVIES 5390 ST IGNATIUS AV H9V 2C4						2A	1	281	21600	37500	59100	T R I		
1001	45139100	5384 ST IGNATIUS AV														
2002		10 143	620		2500	8000						2,00000				
2004		10 143	621		2500	8000						2,00000				
2999												4,00000				
3001																
4201 4601		M AGYAPAL S OBEROI 5384 ST IGNATIUS H9V 2C5						1F	1							
1001	45139300	5370 ST IGNATIUS														
2002		10 143	623		2500	8000						2,00000				
2004		10 143	622		2500	8000						2,00000				
2999												4,00000				
3001																
4201 4601		M CHI WAI LEUNG DAVID 5370 ST-IGNATIUS H9V 2C4						1F	1							
6400		<i>Correspondance anglaise ff 28/1/86 ✓</i>														
1001	45139500	5360 ST IGNATIUS														
		MICROFICHE 61 B-09														

45139100

NIGHTINGALE ST P-33 JALI

5000 370

4201 (R. RICHARD JOSEPH GOWEN  
4601 5384 St IGNATIUS HAV 24

DEPT	NO	413
15-12-80	1418	2

W ONE WAY DRIVE DRIVE

70 1

50

1 30

1 1 1

4201 10 140 953  
4601 10 140 9535000 5000 5000  
5000 5000 5000

4201 4213000 2213 21 1041102

(11)

4201 2000 21 1041102 HAV 24  
4601 1041102 21 1041102

70 1

50

1 30

1 1 1

4201 10 140 953  
4601 10 140 9535000 5000 5000  
5000 5000 5000

4201 4213000 2213 21 1041102

(11)

4201 2000 21 1041102 HAV 24  
4601 1041102 21 1041102  
4201 2000 21 1041102 HAV 24  
4601 1041102 21 1041102

70 1

70 1

50

1 30

1 1 1

4201 10 140 953  
4601 10 140 9535000 5000 5000  
5000 5000 5000

4201 4213000 2213 21 1041102

(11)

4201 2000 21 1041102 HAV 24  
4601 1041102 21 1041102

70 1

50

1 30

1 1 1

4201 10 140 953  
4601 10 140 9535000 5000 5000  
5000 5000 5000

4201 4213000 2213 21 1041102

(11)

4201 2000 21 1041102 HAV 24  
4601 1041102 21 1041102

70 1

50

1 30

1 1 1

1000

1000 1000 1000



CODE	COMPTÉ	EMPLACEMENT - NOM, PROFESSION, RÉSIDENCE					CATEGORIE BÂTIMENT	SCOLAIRE		VALEUR EN DOLLARS			MUNICIPAL *	REMARQUES	
		DIV. CAD.	CADASTRE	SUBDIVISION	FRONT	PROFONDEUR		SUPERFICIE	TERR. P. C.	TERRAIN	BÂTISSE	TOTAL			
2002	45139500	10 143	625		2500	8000									
2004		10 143	624		2500	8000									
2999															
3001															
4202		MR FREDERICK LEUNG													
4602		5360 ST IGNATIUS AV H4V 2C4													
4203		MRS FREDERICK LEUNG (ANITA NG)													
4603		5360 ST IGNATIUS AV H4V 2C4													
1001	45139700	5340 ST IGNATIUS													
2002		10 143	627		2500	8000									
2004		10 143	626		2500	8000									
2999															
3001															
4201		MR KENNETH LEWIS													
4601		5340 ST IGNATIUS H4V 2C4													
4202		MRS KENNETH LEWIS (BARBARA CLARKE)													
4602		5340 ST IGNATIUS H4V 2C4													
1001	45139900	5330 ST IGNATIUS													
2002		10 143	628		2500	8000									
2004		10 143	629		2500	8000									
2999															
3001															
4201		MR SIKMING IP													
4601		5330 AV ST IGNATIUS H4V 2C4													
4202		MRS SIKMING IP (LO CHI YIN)													
4602		5330 AV ST IGNATIUS H4V 2C4													
1001	45140100	LOT ST IGNATIUS													
2002		10 143	630		1500	15900									
3001															
4204		WEST VALLEY LAND CO LTD													
5701		ATT L JORON													
5702		1010 STE CATHERINE O #700 H3B 3R3													
6001		RUELLE													
1001	45140130	5310-12 ST IGNATIUS													
		MICROFICHE 61 C-09													

SERVICE D'ÉVALUATION

CODE	COMPTE	EMPLACEMENT - NOM, PROFESSION, RÉSIDENCE						CATEGORIE BÂTIMENT	SCOLAIRE		VALEUR EN DOLLARS			MUNICIPAL	REMARQUES
		D.V. CAD.	CADASTRE	SUBDIVISION	FRONT	PROFONDEUR	SUPERFICIE		TERMI PIC	TERRAIN	BÂTISSE	TOTAL			
2602	45140130	10 143	824		3000	7950	2,38500								
3001								2B	1 2B1	12900	58100	71000	T R I		
4201		MRS LOUIS ROSENFLANZ (MARY SBRIZER) 5312 ST IGNATIUS H4V 2C4 <i>(correspondance anglaise FF (12-12-85) em)</i>						BA							
4601															
6400															
7001		CHESTER AVE													
1001	45140160	5290 ST IGNATIUS													
2002		10 143	P690		5500	2900	1,59500								
2004		10 143	P691		5500	3600	1,98000								
2999							3,57500								
3001								2A	1 2B1	19300	53600	72900	T R I		
4204		MRS HARRY BOSKEY (ESTHER FEIGELMAN) 5290 ST IGNATIUS H4V 2C2						SA							
4604															
1001	45140200	5280 ST IGNATIUS													
2002		10 143	671		2500	8000	2,00000								
2004		10 143	672		2500	8000	2,00000								
2999							4,00000								
3001								2A	1 2B1	21400	59900	81500	T R I		
4204		MR EDGAR LION, CIVIL ENG 5280 ST IGNATIUS H4V 2C2						TA							
4604															
1001	45140400	5260 ST IGNATIUS													
2002		10 143	673		2500	8000	2,00000								
2004		10 143	674		2500	8000	2,00000								
2999							4,00000								
3001								2A	1 2B1	21400	26300	47900	T R I		
4204		MR YOSHIO TOYOTA, SUPERVISOR 5260 ST IGNATIUS H4V 2C2						TA							
4604															
1001	45140600	5250 ST IGNATIUS													
2002		10 143	675		2500	8000	2,00000								
2004		10 143	676		2500	8000	2,00000								
2999							4,00000								
3001								2A	1 2B1	21400	25100	46700	T R I		

CODE	COMPTÉ	EMPLACEMENT - NOM, PROFESSION, RESIDENCE						CATEGORIE BÂTIMENT	SCOLAIRE		VALFUR EN DOLLARS			MUNICIPAL	REMARQUES	
		NUM. CAS	CADASTRE	SUBDIVISION	FRONT	PROFONDEUR	SUPERFICIE		TERR.	P. C.	TERRAIN	BÂTISSE	TOTAL			
4204 4604 4210 4610	45140600	MRS EARL W LENNOX (DOROTHY K BAIRD) 5250 ST IGNATIUS H4V 2C2 MR ROBERT S LENNOX 5250 ST IGNATIUS H4V 2C2						BA LA	1 2							
6460		<i>Correspondance anglaise F.F. 27-3-86</i>														
1001	45140800	5240 ST IGNATIUS														
2002		10 143	677		2500	8000					2,00000					
2004		10 143	678		2500	8000					2,00000					
2999											4,00000					
3001								2A	1	281	21600	28600	50200	T R 1		
4204 4604		MR WALTER L RYAN, TOOL GRINDER 5240 ST IGNATIUS H4V 2C2						LA	2							
1001	45141000	5230 ST IGNATIUS														
2002		10 143	679		2500	8000					2,00000					
2004		10 143	680		2500	8000					2,00000					
2999											4,00000					
3001								2A	1	281	21600	69600	87200	T R 1		
4201 4601		MRS ALLAN B JARDIN (EMANCY A STAYON) 5230 ST IGNATIUS H4V 2C2						SA	1							
1001	45141200	5220 ST IGNATIUS														
2002		10 143	681		2500	8000					2,00000					
2004		10 143	682		2500	8000					2,00000					
2999											4,00000					
3001								2A	1	281	21600	28600	50200	T R 1		
4201 4601		M JUAN WONG, PHARMACIEN 5220 ST IGNATIUS H4V 2C2						1F	1							
4202 4602		MME JUAN WONG (SRES KOZI) 5220 St Ignatius H4V 2C2						2F	2							
1001	45141400	5200 ST IGNATIUS														
2002		10 143	683		2500	8000					2,00000					
2004		10 143	684		2500	8000					2,00000					
2999											4,00000					
3001								2A	1	281	21600	25100	46700	T R 1		
4202 4602		MR JAMES T MONROE 5200 ST IGNATIUS H4V 2C2						LA	1							

CERT.	17-316	14-186	223
-------	--------	--------	-----

CODE	COMPTÉ	EMPLACEMENT - NOM, PROFESSION, RÉSIDENCE						CATEGORIE BÂTIMENT	SCOLAIRE		VALEUR EN DOLLARS			MUNICIPAL	REMARQUES
		L. CAS	CADASTRE	SUBDIVISION	FRONT	PROFONDEUR	SUPERFICIE		TERR P. C.	TERRAIN	BÂTISSE	TOTAL			
4203 4603	45141500	MRS JAMES T MONROE (SHIRLEY CARTER) R R 2 SWANTON VERMONT U S A						2A							
1001	45141600	5190 ST IGNATIUS						(17)							
2002		10 143	684		2500	8000									
2004		10 143	685		2500	8000									
2999						4,00000									
3001							2A	1	2B1	21600	25100	46700	T R 1		
4213 4613		Mlle CLAIRE LAVALLEE 5190 ST IGNATIUS H4V 2C2						3F							
1001	45141800	5180 ST IGNATIUS						(17)							
2002		10 143	P688		2410	8000									
2004		10 143	687		2500	8000									
2999						3,92800									
3001							2A	1	2B1	21200	52500	73700	T R 1		
4204 4604		MR ROBERT VENDOR, ACCOUNTANT 5180 ST IGNATIUS H4V 2C2						2A							
1001	45142000	5170 ST IGNATIUS						(17)							
2002		10 143	P688		890	8000									
2004		10 143	689		2500	8000									
2006		10 143	690		2500	8000									
2999						4,007200									
3001							2A	1	2B1	22000	52500	74500	T R 1		
4201 4601		MR SHOAB KHAN, INGÉNIEUR 5170 ST IGNATIUS H4V 2C2						2A							
1001	45142200	5160 ST IGNATIUS						(17)							
2002		10 143	691		2500	8000									
2004		10 143	692		2500	8000									
2999						4,00000									
3001							2A	1	2B1	21600	58000	79600	T R 1		
4204 4604		MISS GLADYS MANTHORP, NURSE 5160 ST IGNATIUS H4V 2C2						2A							
1001	45142400	5150 ST IGNATIUS						(17)							
		MICROFICHE 61 F-09													

RELEVÉ D'ÉVALUATION

CODE	COMPTÉ	EMPLACEMENT - NOM PROFESSION RÉSIDENCE					SUPERFICIE	CATEGORIE BÂTIMENT	SCOLAIRE		VALEUR EN DOLLARS			MUNICIPAL	REMARQUES
		NO. CAD.	CADASTRE	SUBDIVISION	FRONT	PROFONDEUR			TERR.	P. C.	TERRAIN	BÂTISSE	TOTAL		
2002	45142400	10 143	693		2500	8000	2,00000								
2004		10 143	694		2500	8000	2,00000								
2999								4,00000							
3001								2A	1	281	21600	77700	99300	T R I	
4202	4602	MRS MERSE DOGHRAMADJIAN (RACHEL TORO)						5A							
4602		5150 ST IGNATIUS H4V 2C2													
1001	45142600	5140 ST IGNATIUS						(17)							
2002		10 143	695		2500	8000	2,00000								
2004		10 143	696		2500	8000	2,00000								
2999								4,00000							
3001								2A	1	281	21600	37200	58800	T R I	
4201	4601	MISS CLAUDETTE DENYS						7A							
4601		5140 ST IGNATIUS H4V 2C2													
1001	45142800	5130 ST IGNATIUS						(17)							
2002		10 143	698		2500	8000	2,00000								
2004		10 143	697		2500	8000	2,00000								
2999								4,00000							
3001								2A	1	281	21600	29200	50800	T R I	
4204	4604	MR DAVIS ZUSHRANIS, ENGINEER						1A							
4604		5130 ST IGNATIUS H4V 2C2													
7001		RUELLE													
7002		FIELDING AVE													
7003		RUELLE													
7004		SOWERLED AVE													
7005		RUELLE													
1001	45145800	4770 ST IGNATIUS						(18)							
2002		10 143	775		1250	8000	1,00000								
2004		10 143	774		2500	8000	2,00000								
2999								3,00000							
3001								2A	1	281	20900	48300	69200	T R I	
4204	4604	MR JOHN F O REILLY, CUSTOM OFF						1A							
4604		4770 ST IGNATIUS H4B 2B7													
1001	45146000	4760 ST IGNATIUS						(18)							
2002		10 143	796		2500	8000	2,00000								

CODE	COMPTÉ	EMPLACEMENT - NOM, PROFESSION, RESIDENCE					CATEGORIE BÂTIMENT	SCOLAIRE		VALEUR EN DOLLARS			MUNICIPAL *	REMARQUES	
		LOT CAD.	CADASTRE	SUBDIVISION	FRONT	PROFONDEUR		SUPERFICIE	TERR.	TERRAIN	BÂTISSE	TOTAL			
2004 2599	45146000	10 143	P795		1250	8000									
3001															
4211 4611							1A	1	2B1	20900	48900	69800	T R I		
1001	45146100 A179231														
2002 2004 2006 2999	28-10-86	10 143	798		2500	8000									
		10 143	797		2500	8000									
		10 143	799		2500	8000									
3001															
4201 4601 4202							1F	1	2B1	51900	105600	147500	T R I		
							1F	1	2B1						
1001	45146400														
2002 2004 2999		10 143	800		2500	8000									
		10 143	801		1250	8000									
3001															
4201 4601 4202							1F	1	2B1	20900	49900	70800	T R I		
							2F	1	2B1						
6900															
1001	45146600														
2002 2004 2999		10 143	801		1250	8000									
		10 143	802		2500	8000									
3001															
4204 4604							1A	1	2B1	20900	50900	71800	T R I		
1001	45146700														
2002 2004 2999		10 143	803		2500	8000									
		10 143	804		2500	8000									

45146100

COMPTES DE LA VILLE DE MONTRÉAL

4501 AL MES XOC  
4601 4700 ST IGNATIUS H48 207

11 143	11 143	11 143	11 143	11 143	11 143
11 143	11 143	11 143	11 143	11 143	11 143

1101 45146100 4700 ST IGNATIUS H48 207 (157)

4501 4601 4700 ST IGNATIUS H48 207

4501 4601 4700 ST IGNATIUS H48 207

1101 45146100 4700 ST IGNATIUS H48 207 (157)

COMPTES DE LA VILLE DE MONTRÉAL

4501 4601 4700 ST IGNATIUS H48 207

1101 45146100 4700 ST IGNATIUS H48 207 (157)

4501 4601 4700 ST IGNATIUS H48 207

1101 45146100 4700 ST IGNATIUS H48 207 (157)

4501 4601 4700 ST IGNATIUS H48 207

1101 45146100 4700 ST IGNATIUS H48 207 (157)

4501 4601 4700 ST IGNATIUS H48 207

1101 45146100 4700 ST IGNATIUS H48 207 (157)

4501 4601 4700 ST IGNATIUS H48 207

1101 45146100 4700 ST IGNATIUS H48 207 (157)

4501 4601 4700 ST IGNATIUS H48 207

CODE	COMpte	EMPLACEMENT - NOM, PROFESSION, RESIDENCE						CATEGORIE D'IMMEUBLE	SCOLAIRE	VALEUR EN DOLLARS			MUNICIPAL	REMARQUES	
		DIV. CAD	CADASTRE	SUBDIVISION	FRONT	PROFONDEUR	SUPERFICIE			TERR. P. C.	TERRAIN	BÂTISSE			TOTAL
3001	45146700							2A	1	281	27900	69500	97400	T R 1	
4201		MISS ELEANOR A MACLEAN						3A							
4601		4630 ST IGNATIUS AV H48 267													
1001	45146900	4620 ST IGNATIUS AV						(18)							
2002		10 193	805	2500	8000	2,00000									
2004		10 193	806	4500	8000	3,25600									
2004				3633	IRR										
2599						5,25600									
3001								2A	1	281	36700	81100	117800	T R 1	
4211		MR DONALD ELMO MC ELGERAN, PROFESSOR						1A							
4611		4620 ST IGNATIUS AV H48 287													
7001		CAD P 144													
7002		RUELLE													
7003		TERREBONNE													
7004		DEBUT DE MAC NAHON AV													
7005		CAD-144													
1001	45146920	ARR DE 7141 SHERBROOKE 0													
2002		10 144	18	1415	3320	52500									
2002				1770	3300										
2004		10 144	P19	IRR	46460	164,04200									
2004				IRR	36955										
2599						164,56700									
3001								1B	281	886500	4356400	5242900	E18 204-13		
4201		UNIVERSITE CONCORDIA UNIVERSITY						3A							
4601		1455 DE MAISONNEUVE BL H36 148													
1001	45146930	LOT ARR DE 7141 SHERBROOKE 0						(19)							
2001		10 144	P19	17530	48330	83,05200									
2001				IRR	46460										
3001								4B	281	997500		997500	E21 204-16		
4201		LOYOLA HIGH SCHOOL						3A							
4601		7141 SHERBROOKE 0 H48 146													
1001	45147100	4655 MACNAHON AV						(18)							
2002		10 143	792	2500	7900	1,97500									
2004		10 143	793	2800	7900	2,54300									
2004				3600	IRR										
		MICROFICHE 61 1-09													



75146900

MICROFILME 91 I-50 1F11

1907 240

7201 M. Jean Pierre Bernier

7601 4620 Ave. St-Alphonsine H4B 2B7  
2F11

7202 M. Maria Epoca Waignesult

394  
2/4/6 7/6/6 Je

ST. JAMES HIGH SCHOOL

ST. JAMES HIGH SCHOOL

ST. JAMES HIGH SCHOOL

ST. JAMES HIGH SCHOOL

ST. JAMES HIGH SCHOOL

ST. JAMES HIGH SCHOOL

ST. JAMES HIGH SCHOOL

ST. JAMES HIGH SCHOOL

ST. JAMES HIGH SCHOOL

ST. JAMES HIGH SCHOOL

ST. JAMES HIGH SCHOOL

ST. JAMES HIGH SCHOOL

ST. JAMES HIGH SCHOOL

ST. JAMES HIGH SCHOOL

ST. JAMES HIGH SCHOOL

1907

ALPHI DE MONTREAL

CODE	COMPLÉ	EMPLACEMENT - NOM, PROFESSION, RÉSIDENCE					CATEGORIE BÂTIMENT	VALEUR EN DOLLARS			MUNICIPAL *	REMARQUES		
		DIV. CAD.	CADASTRE	SUBDIVISION	FRONT	PROFONDEUR		SUPERFICIE	TERR.	BÂTISSE			TOTAL	
2999	45147100													
3001							2A	1	281	34500	71200	105700	T R I	
4201		MME MICHELINE LESSARD-CARRIER												
4601		4655 MACANON H4B 285												
1001	45147300	4665 MACANON AVE					(18)							
2002		10 143	790		2500	7900								
2004		10 143	791		2500	7900								
2999														
3001							2A	1	281	30300	67700	98000	T R I	
4211		MR SVETISLAV PETROVICH, ENGINEER												
4611		4665 MACANON AV H4B 285												
1001	45147500	4675 MACANON AVE					(18)							
2002		10 143	788		2500	7900								
2004		10 143	787		2500	7900								
2999														
3001							2A	1	281	30300	59600	89900	T R I	
4204		MR HAROLD L. LAPIERRE, SALES MGR												
4604		4675 MACANON H4B 285												
1001	45147700	4685 MACANON AVE					(18)							
2002		10 143	786		2500	7900								
2004		10 143	787		2500	7900								
2999														
3001							2A	1	281	30300	65700	96000	T R I	
4201		MRS PAUL EMILE CONTENT (HELEN & SINGLETON)												
4601		4685 MACANON H4B 285												
1001	45147900	4715 MACANON AVE					(18)							
2002		10 143	784		2500	7900								
2004		10 143	785		2500	7900								
2999														
3001							2A	1	281	30300	85900	116200	T R I	
4201		M MICHEL DE SCHUTTER, GERANT DES VENTES												
4601		4715 MACANON AV H4B 285												

TABLEAU D'ÉVALUATION

CODE	COMPTÉ	EMPLACEMENT - NOM, PROFESSION, RÉSIDENCE						CATEGORIE BÂTIMENT	SCOLAIRE		VALEUR EN DOLLARS			MUNICIPAL	REMARQUES
		DIV. CAD.	CADASTRAL	SUBDIVISION	FRONT	PROFONDEUR	SUPERFICIE		TERR.	P. C.	TERRAIN	BÂTISSE	TOTAL		
4202 4602	45147900	MME MICHEL DE SCHUTTER (PIERRETTE LEDUC) 4715 MACNAHON AV H4B 285						2F							
1001	45146100	4755 MACNAHON AVE													
2002		10 143	F782		1250	7900					98800				
2004		10 143	783		2500	7900					1,97500				
2999											2,96300				
3001								2A	1 201	22800	58500	81300	T R 1		
4212 4612		MRS RICHARD C COOPER (BARBARA A ATKINSON) 4755 MACNAHON AV H4B 285						5A							
1001	45148300	4765 MACNAHON AVE													
2002		10 143	781		2500	7900					1,97500				
2004		10 143	F782		1250	7900					98800				
2999											2,96300				
3001								2A	1 201	22800	59700	82500	T R 1		
4211 4611		MME JEAN PAQUIN (CLAUDIA GAUDREAU) 4765 MACNAHON AV H4B 285						5F							
7001		RUELLE													
7002		SOMERLED AVE													
7003		RUELLE													
7004		RUELLE													
7005		FIELDING													
7006		RUELLE													
1001	45151200	5131 MACNAHON AVE													
2002		10 143	669		2500	7900					1,97500				
2004		10 143	670		2500	7900					1,97500				
2999											3,95000				
3001								2A	2 201	21300	52600	73900	T R 1		
4201 4601		MR THOMAS BERRY 5131 MACNAHON H4V 288						1A							
1001	45151400	5141 MACNAHON AVE													
2002		10 143	667		2500	7900					1,97500				
2004		10 143	668		2500	7900					1,97500				
2999											3,95000				
3001								2A	1 201	21300	38400	59700	T R 1		

CODE	COMPTE	EMPLACEMENT - NOM, PROFESSION, RÉSIDENCE					CATEGORIE BÂTIMENT	SCOLAIRE		VALEUR EN DOLLARS			MUNICIPAL *	REMARQUES
		DIV. CAD.	CADASTRE	SUBDIVISION	FRONT	PROFONDEUR		SUPERFICIE	TEAR P.C.	TERRAIN	BÂTISSE	TOTAL		
4204 4604	45151400	MR WILLIAM H JARAND, EMP N E CO 5141 MACHANON AV H4V 2B8					2A							
1001	45151600	5151 MACHANON AVE					(17)							
2002		10 143 665		2500	7900	1,97500								
2004		10 143 666		2500	7900	1,97500								
2999						3,95000								
3001							2A	1 2B1	21300	38400	59700	T R 1		
4201 4601		Mlle DIANE BYSE 5151 MACHANON H4V 2B8					2A							
1001	45151800	5161 MACHANON AVE					(17)							
2002		10 143 663		2500	7900	1,97500								
2004		10 143 664		2500	7900	1,97500								
2999						3,95000								
3001							2A	1 2B1	21300	31400	52700	T R 1		
4211 4611		M LUCIEN GROTHE, AVOCAT 5161 MACHANON AV H4V 2B8					2A							
1001	45152000	5171 MACHANON AVE					(17)							
2002		10 143 661		2500	7900	1,97500								
2004		10 143 662		2500	7900	1,97500								
2999						3,95000								
3001							2A	1 2B1	21300	34500	55800	T R 1		
4212 4612		<i>Rene Paul</i> M MICHEL POTTIER, ETUDIANT 5171 MACHANON AV H4V 2B8					2A							
1001	45152200	5181 MACHANON AVE					(17)							
2002		10 143 659		2500	7900	1,97500								
2004		10 143 660		2500	7900	1,97500								
2999						3,95000								
3001							2A	1 2B1	21300	40300	61600	T R 1		
4201 4601		M GILLES DUCHARME, PROFESSEUR 5181 MACHANON H4V 2B8					2A							
1001	45152400	5191 MACHANON AVE					(17)							

CERT.	SPF.	
16/5/86	3/3/86	382

CODE	COMPTÉ	EMPLACEMENT - NOM, PROFESSION, RESIDENCE					CATEGORIE RÉGIME	SCOLAIRE			VALEUR EN DOLLARS			REMARQUES	
		DIV. CAD.	CADASTRE	SUBDIVISION	FRONT	PROFONDEUR		SUPERFICIE	TERR. P. C.	TERRAIN	BÂTISSE	TOTAL			
2002 2004 2999	45152400	10 143	657		2500	7900						1,97500 1,97500 3,95000			
3001							2A	1	2B1	21300	39000	60300	T R 1		
4201 4601		MME CARILLE GOVETTE-ROSE 5191 AV MAC MAHON N4V 288					2A								
1001	45152600	5201 MACMAHON AVE					(17)								
2002 2004 2999		10 143	655		2500	7900						1,97500 1,97500 3,95000			
3001							2A	1	2B1	21300	38400	59700	T R 1		
4202 4602		MR JOSEFINO C MAGUIGAD 5201 MAC MAHON AV N4V 288					2A								
4203 4603		MRS JOSEFINO C MAGUIGAD (FLORDELIZA DARAGUAY) 5201 MAC MAHON AV N4V 288					2A								
1001	45152800	5211 AV MAC MAHON					(17)								
2002 2004 2999		10 143	653		2500	7900						1,97500 1,97500 3,95000			
3001							2A	1	2B1	21300	36800	58100	T R 1		
4204 4604		MME ALFREO PATRICK ALEXANDER (MARY CARMELITA EDGAR) 5211 AV MAC MAHON N4V 288					5								
1001	45153000	5221 MACMAHON					(17)								
2002 2004 2999		10 143	651		2500	7900						1,97500 1,97500 3,95000			
3001							2A	1	2B1	21300	60100	81400	T R 1		
4211 4611		M PASQUALE CIRCLEY, JOURNALIER 5221 MAC MAHON AV N4V 288					1F								
1001	45153200	5231 MACMAHON AVE					(17)								
2002 2004 2999		10 143	649		2500	7900						1,97500 1,97500 3,95000			
3001							2A	1	2B1	21300	41200	62500	T R 1		

CODE	COMFTE	EMPLACEMENT - NOM, PROFESSION, RÉSIDENCE						CATEGORIE BÂTIMENT	SCOLAIRE		VALEUR EN DOLLARS			MUNICIPAL	REMARQUES	
		DIV. CAD.	CADASTRE	SUBDIVISION	FRONT	PROFONDEUR	SUPERFICIE		TERR.	P. C.	TERRAIN	BÂTISSE	TOTAL			
4211 4611	45153200	MR JOHN R MORIN 5231 MAC MAHON AV H4V 288						2A								
1001	45153400	5241 MACMAHON AVE						(17)								
2002 2004 2999	A/169437 18-6-86	10 143	648		2500	7900	1,97500									
3001								2A	1 281	10700	51700	62400	T R I			
4204 4604		MR WILFRED BOOTH, ASS TREAS 5241 MACMAHON AV H4V 288						2A								
		VERSO														
1001	45153500	5251 MACMAHON AVE						(17)								
2002 2004 2999		10 143	647		2500	7900	1,97500									
		10 143	646		1250	7900	98700									
							2,96200									
3001								2A	1 281	16000	94300	60300	T R I			
4201 4601 4202 4602		MR JERZY KALASZNIKOW 5251 MACMAHON AV H4V 288						2A								
		MRS JERZY KALASZNIKOW (ELZBIETA SIODOR)						2A								
		5251 MACMAHON AV H4V 288														
1001	45153700	5261 MACMAHON AV						(17)								
2002 2004 2999		10 143	646		1250	7900	98800									
		10 143	645		2500	7900	1,97500									
							2,96300									
3001								2A	1 281	16000	44300	60300	T R I			
4211 4611 4212 4612		MR VRATISLAV POSPISIL, CUTTER 5261 MACMAHON AV H4V 288						2A								
		MRS VRATISLAV POSPISIL (PATRICIA A POSPISIL)						2A								
		5261 MACMAHON AV H4V 288														
1001	45153800	5271 MACMAHON AVE						(17)								
2002 2004 2999		10 143	644		2500	7900	1,97500									
		10 143	643		2500	7900	1,97500									
							3,95000									
3001								2A	1 281	21300	44300	65600	T R I			
4202 4602		MME MARIE THERESE CARON 5271 MACMAHON AVE H4V 288						2A								
1001	45153850	5285 87 MAC MAHON						(17)								
		MICROFICHE 61 N-09														

75153400

NICHOLICHÉ VI N-04 1A 11

5407 1 500

4201 Ma. Luciano Vannicola

4691 5241 Mac. Macdonald H.V. 208

CERT.	REF.	397
21/8/78	18/7/81	je

NICOLICHÉ VI N-04 1A 11

5407 1 500

5407 1 500

5407 1 500

5407 1 500

5407 1 500

5407 1 500

5407 1 500

5407 1 500

5407 1 500

5407 1 500

5407 1 500

5407 1 500

5407 1 500

5407 1 500

5407 1 500

5407 1 500

5407 1 500

5407 1 500

5407 1 500

5407 1 500

5407 1 500

5407 1 500

5407 1 500

5407 1 500

5407 1 500

5407 1 500

5407 1 500

5407 1 500

5407 1 500

5407 1 500

5407 1 500

5407 1 500

5407 1 500

5407 1 500

5407 1 500

5407 1 500

5407 1 500

5407 1 500

5407 1 500

5407 1 500

5407 1 500

5407 1 500

5407 1 500

5407 1 500

5407 1 500

5407 1 500

5407 1 500

5407 1 500

5407 1 500

5407 1 500

5407 1 500

5407 1 500

5407 1 500

5407 1 500

5407 1 500

5407 1 500

5407

5407 1 500

CODE	COMPLÉ	EMPLACEMENT - NOM, PROFESSION, RESIDENCE						CATEGORIE BÂTIMENT	SCOLAIRE		VALEUR EN DOLLARS			MUNICIPAL	REMARQUES
		DIV. CAD	CADASTRE	SUBDIVISION	FRONT	PROFONDEUR	SUPERFICIE		TERR	P. C.	TERRAIN	BÂTISSE	TOTAL		
2002	45153850	10 143	826		3500	9400	3,29000								
3001								2B	1 201	17200	93600	111900	T R 1		
4204		MR LOUIS BROWN, MERCHANT 5285 MAC MANDON AV H4R 2B8						IA							
4604		CHESTER AVE													
7001															
1001	45153950	5315-17 MACMADON AVE													
2002		10 143	825				2,38500	D							
3001								2B	1 201	12900	63900	76800	T R 1		
4204		MR SALVATORE CAMPANELLI, GARDENER 5317 MC MANDON H4V 2C1						IA							
4604															
1001	45154000	5333 MACMADON AVE													
2002		10 143	604		2500	7900	1,97500								
2604		10 143	605		2500	7900	1,97500								
2999							3,95000								
3001								2A	1 201	21300	38400	59700	T R 1		
4201		MR BRUCE KINNEAR 5333 MAC MANDON AV H4V 2C1						IA							
4601		MRS DIANE COLPITIS-KINNEAR						2A							
4202															
1001	45154200	5347 MACMADON AVE													
2002		10 143	602		2500	7900	1,97500								
2604		10 143	603		2500	7900	1,97500								
2999							3,95000								
3001								2A	1 201	21300	36200	57500	T R 1		
4204		MRS CESLOVAS JANUSKEVICIUS (ONA STORKUS) 5347 MACMADON AV H4V 2C1						2A							
4604		Correspondance anglaise FF 26-3-86 am													
6400															
1001	45154400	5365 MAC MANDON													
2002		10 143	600		2500	7900	1,97500								
2604		10 143	601		2500	7900	1,97500								
2999							3,95000								
3001								2A	1 201	21300	36200	57500	T R 1		



CODE	COMPTÉ	EMPLACEMENT - NOM, PROFESSION, RÉSIDENCE						CATEGORIE D'IMMEUBLE	SCOLAIRE		VALEUR EN DOLLARS			MUNICIPAL	REMARQUES
		DIV. CAD.	CADASTRE	SUBDIVISION	FRONT	PROFONDEUR	SUPERFICIE		TERR.	BÂTI	TERRAIN	BÂTISSE	TOTAL		
4202 4602	45154400	MR BRIAN BECK 5365 MACNAHON HWY 2C1					1A								
1001	45154600	5371 MAC NAHON AV					(17)								
2002 2004 2999		10 143 598 10 143 599		2500 2500	7900 7900	1,97500 1,97500 3,95000									
3001							2A	1	201	21300	40300	61600	T R 1		
4211 4611		MR JOHN ZULLO 5371 MAC NAHON AV HWY 2C1					2A								
1001	45154800	5383 MACNAHON AVE					(17)								
2002 2004 2999		10 143 596 10 143 597		2500 2500	7900 7900	1,97500 1,97500 3,95000									
3001							2A	1	201	21300	35400	56700	T R 1		
4204 4604		MR STANLEY GALAGUZ, CARPENTER 5383 MACNAHON AV HWY 2C1					1A								
6400		<i>Correspondance anglaise FF (22-4-86) V</i>													
1001	45155000	5395 MACNAHON AVE					(17)								
2002 2004 2999		10 143 594 10 143 595		2500 2500	7900 7900	1,97500 1,97500 3,95000									
3001							2A	1	201	21300	36200	57500	T R 1		
4201 4601		MME ANNA STIENE-EISENZOPE 5395 MACNAHON AV HWY 2C1					2A								
1001	45155200	5407 MACNAHON AVE					(17)								
2002 2004 2999		10 143 592 10 143 593		2500 2500	7900 7900	1,97500 1,97500 3,95000									
3001							2A	1	201	21300	40500	61800	T R 1		
4204 4604		MR JOHN J LYNG, TEACHER 5407 MACNAHON AV HWY 2C1					2A								
1001	45155400	5419 MACNAHON AVE					(17)								

SECTEUR D'EVALUATION

CODE	COMPTE	EMPLACEMENT - NOM, PROFESSION, RESIDENCE					CATEGORIE BÂTIMENT	SCOLAIRE		VALEUR EN DOLLARS			MUNICIPAL	REMARKS
		DIV. CAD.	CH. CAD.	SUBDIVISION	FRONT	PROFONDEUR		SUPERFICIE	TERRAIN	BATISSE	TOTAL			
2002	45155400													
2004														
2999														
3001														
4201														
4601														
4202														
4602														
1001	45155600													
2002														
2004														
2999														
3001														
4201														
4601														
4202														
4602														
1001	45155800													
2002														
2004														
2999														
3001														
4201														
4601														
4202														
4602														
1001	45156000													
2002														
2004														
2999														
3001														
4201														
4601														
1001	45156200													
2002														
2004														
2999														
3001														
4201														
4601														

RÔLE D'ÉVALUATION

COTE	COMPTÉ	EMPLACEMENT - NOM, PROFESSION, RESIDENCE					CATEGORIE BÂTIMENT	SCOLAIRE		VALEUR EN DOLLARS			MUNICIPAL	REMARQUES	
		CADASTRE	SUBDIVISION	FRONT	PROFONDEUR	SUPERFICIE		TEPR	P.C.	TERRAIN	BÂTISSÉ	TOTAL			
3001	45156200						2A	1	281	21300	32300	53600	T R I		
4201		MRS TSAP HAY CHENG (RITA CHUI HAN YIP)					SA								
4601		5469 MACNAHON AV H4V 2C1													
7001		RUELLE													
7002		CHERIN DE LA COTE ST LUC													
7003		TRAVERSEZ													
7004		CH DE LA COTE ST LUC													
7005		RUELLE													
1001	45156400	5470 MACNAHON AVE					(17)								
2002		10 143	377	2500	8000	2,00000									
2004		10 143	376	2500	8000	2,00000									
2999						4,00000									
3001							2A	1	281	21600	36900	58500	T R I		
4201		MR VLADIMIR F DOBRUSKY					2A								
4601		5470 MAC NAHON AV H4V 2B9													
4202		MRS VLADIMIR F DOBRUSKY (JANA BARKOVAT)					2A								
4602		5470 MAC NAHON AV H4V 2B9													
1001	45156600	5450 MACNAHON AVE					(17)								
2002		10 143	379	2500	8000	2,00000									
2004		10 143	378	2500	8000	2,00000									
2006		10 143	P380	1250	8000	1,00000									
2999						5,00000									
3001							2A	1	281	27000	30900	57900	T R I		
4201		MR PETER J VRIES					1A								
4601		5450 MACNAHON AV H4V 2B9													
4202		MRS PETER J DE VRIES (GEORGINA V MCNAB)					SA								
1001	45156800	5440 MACNAHON AVE					(17)								
2002	#-168031	10 143	P380	1250	8000	1,00000									
2004	2-4-86	10 143	382	2500	8000	2,00000									
2006		10 143	381	2500	8000	2,00000									
2999						5,00000									
3001							2A	1	281	27000	31600	58600	T R I		
4201		MR EASTON GLASHINE JACKSON					1A								
4601		5075 WEST BROADWAY H4V 1RS													
4202		MRS LILLIAN JACKSON					2A								
4602		5075 WEST BROADWAY H4V 1RS													
1001	45157100	5430 MACNAHON AVE					(17)								
		MICROFICHE 61 C-10													

45156960

MICROFILME 21 2-111

PAGE 040

4001 Mrs. Albert Wingfield  
4601, 5440 Mrs. Johnson, 1144 289

CERT.	OFF.
14/8/84	2/1/86
	382

MRS. ALBERT WINGFIELD

4601, 5440 Mrs. Johnson, 1144 289

MRS. ALBERT WINGFIELD

4601, 5440 Mrs. Johnson, 1144 289

MRS. ALBERT WINGFIELD

4601, 5440 Mrs. Johnson, 1144 289

MRS. ALBERT WINGFIELD

4601, 5440 Mrs. Johnson, 1144 289

MRS. ALBERT WINGFIELD

4601, 5440 Mrs. Johnson, 1144 289

MRS. ALBERT WINGFIELD

4601, 5440 Mrs. Johnson, 1144 289

MRS. ALBERT WINGFIELD

4601, 5440 Mrs. Johnson, 1144 289

MRS. ALBERT WINGFIELD

4601, 5440 Mrs. Johnson, 1144 289

MRS. ALBERT WINGFIELD

4601, 5440 Mrs. Johnson, 1144 289

MRS. ALBERT WINGFIELD

4601, 5440 Mrs. Johnson, 1144 289

MRS. ALBERT WINGFIELD

4601, 5440 Mrs. Johnson, 1144 289

MRS. ALBERT WINGFIELD

4601, 5440 Mrs. Johnson, 1144 289

MRS. ALBERT WINGFIELD

4601, 5440 Mrs. Johnson, 1144 289

MRS. ALBERT WINGFIELD

4601, 5440 Mrs. Johnson, 1144 289

MRS. ALBERT WINGFIELD

4601, 5440 Mrs. Johnson, 1144 289

MRS. ALBERT WINGFIELD

4601, 5440 Mrs. Johnson, 1144 289

MRS. ALBERT WINGFIELD

4601, 5440 Mrs. Johnson, 1144 289

MRS. ALBERT WINGFIELD

4601, 5440 Mrs. Johnson, 1144 289

MRS. ALBERT WINGFIELD

4601, 5440 Mrs. Johnson, 1144 289

MRS. ALBERT WINGFIELD

4601, 5440 Mrs. Johnson, 1144 289

MRS. ALBERT WINGFIELD

4601, 5440 Mrs. Johnson, 1144 289

MRS. ALBERT WINGFIELD

4601, 5440 Mrs. Johnson, 1144 289

MRS. ALBERT WINGFIELD

4601, 5440 Mrs. Johnson, 1144 289

MRS. ALBERT WINGFIELD

4601, 5440 Mrs. Johnson, 1144 289

MRS. ALBERT WINGFIELD

4601, 5440 Mrs. Johnson, 1144 289

MRS. ALBERT WINGFIELD

4601, 5440 Mrs. Johnson, 1144 289

MRS. ALBERT WINGFIELD

4601, 5440 Mrs. Johnson, 1144 289

MRS. ALBERT WINGFIELD

4601, 5440 Mrs. Johnson, 1144 289

MRS. ALBERT WINGFIELD

4601, 5440 Mrs. Johnson, 1144 289

MRS. ALBERT WINGFIELD

4601, 5440 Mrs. Johnson, 1144 289

MRS. ALBERT WINGFIELD

4601, 5440 Mrs. Johnson, 1144 289

MRS. ALBERT WINGFIELD

4601, 5440 Mrs. Johnson, 1144 289

MRS. ALBERT WINGFIELD

4601, 5440 Mrs. Johnson, 1144 289

MRS. ALBERT WINGFIELD

4601, 5440 Mrs. Johnson, 1144 289

MRS. ALBERT WINGFIELD

4601, 5440 Mrs. Johnson, 1144 289

1000

RIFCS DE 1001 101

CODE	COMPTE	EMPLACEMENT - NOM, PROFESSION, RÉSIDENCE					SUPERFICIE	CATEGORIE BÂTIMENT	SCOLAIRE		VALEUR EN DOLLARS			MUNICIPAL	REMARQUES
		DIV CAD	CADASTRE	SUBDIVISION	FRONT	PROFONDEUR			TERR	P.C.	TERRAIN	BÂTIMENT	TOTAL		
2002	45157100	10 143	383		2500	8000	2,00000								
3001								2A	1 281	10800	95800	56600	T R I		
4201		M BERTRAM JACOBS						1F							
4601		5430 MAC MAHON AV H4V 289													
4202		MME CHRISTINE SMITH-JACOBS						2F							
1001	45157200	5420 MACMAHON AVE													
2002		10 143	384		2500	8000	2,00000								
3001								2A	1 281	10800	53700	69500	T R I		
4201		MRS ALICE MAY SALMON						2A							
4601		5420 MACMAHON AV H4V 289													
1001	45157300	5410 MACMAHON AVE													
2002		10 143	385		2500	8000	2,00000								
3001								2A	1 281	10800	95800	56600	T R I		
4204		MRS HENRY FRANK (YILLIE SCHWARTZ)						5A							
4604		5410 MACMAHON AV H4V 289													
1001	45157400	5400 MACMAHON AVE													
2002		10 143	386		2500	8000	2,00000								
3001								2A	1 281	10800	94700	55500	T R I		
4201		MR IAN GARCIA						1A							
4601		5400 AV MAC MAHON H4V 289													
1001	45157600	5390 MACMAHON AVE													
2002		10 143	387		2500	8000	2,00000								
2004		10 143	388		2500	8000	2,00000								
2006		10 143	P389		1250	8000	1,00000								
2999							5,00000								
3001								2A	1 281	27000	51700	78700	T R I		
4204		MR EDWARD JOSEPH DUPLANTIS, TEACHER						1A							
4604		5390 MACMAHON AV H4V 289													
1001	45157800	5380 MACMAHON AVE													
		MICROFICHE 61 D-10													
														PAGE 255	

VERSO

1851

4201 M. Xavier Tremblay

4601 5410 Macmahon #1 V 2 B 9

4802 Mlle Danielle Gauthier

CERT.	EFF.
2/10/83	353

4201 M. Xavier Tremblay

4601 5410 Macmahon #1 V 2 B 9

4802 Mlle Danielle Gauthier

4201 M. Xavier Tremblay

4601 5410 Macmahon #1 V 2 B 9

4802 Mlle Danielle Gauthier

4201 M. Xavier Tremblay

4601 5410 Macmahon #1 V 2 B 9

4802 Mlle Danielle Gauthier

4201 M. Xavier Tremblay

4601 5410 Macmahon #1 V 2 B 9

4802 Mlle Danielle Gauthier

4201 M. Xavier Tremblay

4601 5410 Macmahon #1 V 2 B 9

4802 Mlle Danielle Gauthier

4201 M. Xavier Tremblay

4601 5410 Macmahon #1 V 2 B 9

4802 Mlle Danielle Gauthier

4201 M. Xavier Tremblay

4601 5410 Macmahon #1 V 2 B 9

4802 Mlle Danielle Gauthier

4201 M. Xavier Tremblay

4601 5410 Macmahon #1 V 2 B 9

4802 Mlle Danielle Gauthier

4201 M. Xavier Tremblay

4601 5410 Macmahon #1 V 2 B 9

4802 Mlle Danielle Gauthier

4201 M. Xavier Tremblay

4601 5410 Macmahon #1 V 2 B 9

4802 Mlle Danielle Gauthier

CODE	COMPTÉ	EMPLACEMENT - NOM, PROFESSION, RÉSIDENCE					CATEGORIE D'IMMEUBLE	SCOLAIRE		VALEUR EN DOLLARS			MUNICIPAL	REMARQUES
		DIV. CAD.	CADASTRE	SUBDIVISION	FRONT	PROFONDEUR		SUPERFICIE	TERR.	BÂTISSE	TERRAIN	BÂTISSE		
2002	45157800	10 143	390		2500	8000	2,00000							
2004		10 143	391		2500	8000	2,00000							
2006		10 143	P389		1250	8000	1,00000							
2999							5,00000							
3001									2A	1	281	27000	58300	85300 T R I
4212		M CRESCENZO VIETRI, PAYSAGISTE												
4612		5380 MAC MAHON AV H4V 2B9												
4213		MME CRESCENZO VIETRI (MARIE ROSE ZARBANI)												
4613		5380 MAC MAHON AV H4V 2B9												
1001	45158000	5370 MAC MAHON AV								(17)				
2002		10 143	393		2500	8000	2,00000							
2004		10 143	392		2500	8000	2,00000							
2999							4,00000							
3001									2A	1	281	21600	33200	54800 T R I
4201		MR DONALD LEISHMAN												
4601		5370 MAC MAHON AV H4V 2B9												
4202		MRS RUTH THOMAS-LEISHMAN												
6400		<i>Correspondance anglaise F.F. 27386</i>												
1001	45158200	5360 MACMAHON AVE								(17)				
2002		10 143	394		2500	8000	2,00000							
2004		10 143	395		2500	8000	2,00000							
2999							4,00000							
3001									2A	1	281	21600	33200	54800 T R I
4201		M GLICERIO JALEA												
4601		5360 AV MACMAHON H4V 2B9												
1001	45158400	5344 MAC MAHON AV								(17)				
2002		10 143	396		2500	8000	2,00000							
2004		10 143	397		2500	8000	2,00000							
2999							4,00000							
3001									2A	1	281	21600	34700	56300 T R I
4211		MRS HARALD SULTSON (HELENE KAER)												
4611		5344 MAC MAHON AV H4V 2B9												
1001	45158600	5330 MACMAHON AVE								(17)				
2002		10 143	399		2500	8000	2,00000							
2004		10 143	398		2500	8000	2,00000							
2999							4,00000							
		MICROFICHE 61 E-10												
														PAGE 251

CODE	COMPTÉ	EMPLACEMENT - NOM PROFESSION, RÉSIDENCE					CATEGORIE D'IMMEUBLE	SCOLAIRE		VALEUR EN DOLLARS			MUNICIPAL	REMARQUES		
		DIV. CAD.	CADASTRE	SUBDIVISION	FRONT	PROFONDEUR		SUPERFICIE	TERR.	BATISSE	TERRAIN	BATISSE			TOTAL	
3001	45158600															
4201		MISS GILLIAN S HIGGS - Levin					7A									
4601		5330 MACNAHON AVE H4V 2B9														
7001		RUELLE														
1001	45158610	5322-20 MACNAHON AVE					177									
2002		10 143	P404		3000	2900					67000					
2004		10 143	P403		3000	1450					43500					
2006		10 143	P405		3000	3600					1,00000					
2999											2,38500					
3001																
4201		MR RATIHR STEFANOVIC 37 1/21, RENTIER					1A									
4601		5320 MAC NAHON AV H4V 2B9														
4202		MRS RATIHR STEFANOVIC (MILICA NIMAYLOVIC 37 1/25)					2A									
4602		5320 MAC NAHON AV H4V 2B9														
4203		MR VICTOR STEFANOVIC 255					2A									
4603		5320 MACNAHON AV H4V 2B9														
		<b>VERSO</b>														
1001	45158620	5312-10 MACNAHON AVE					177									
2002		10 143	P405		8000	3600					2,08000					
2004		10 143	P404		8000	500					40000					
2999											3,28000					
3001																
4201		MR SATVENDRA SINGH <sup>5310</sup> <del>5320</del> AV MACNAHON H4V 2B9 <sup>Financ. 5180-5185</sup>					1A									
4601		<del>4037 NORTHWELFFE AV H4A 3A2</del> <sup>Financ. (20-25) 5116</sup>					1A									
4202		MRS PREMILLA DEVI-SINGH					2A									
7001		CHESTER AVE														
1001	45158630	5294-70 MACNAHON AVE					177									
2002		10 143	812		2700	7950					2,14600					
2004		10 143	P813		150	7950					11900					
2999											2,26500					
3001																
4204		MR MAXIMILLIAN JUNG, BRICKLAYER					1A									
4604		5290 MACNAHON AV H4V 2B7														
1001	45158640	5284-80 MACNAHON AVE					177									
2002		10 143	P814		200	7950					15900					



45158610.

MICROFILM 01 E-10 1F21

L'YER 193

4201 M. Raymond Couillard

4601 5320 Mac Mahon H4U 289

4202 rue Beverly J. Farris

CENT.	EFF.	396
24/10/1980	10/10/80	Jh

4201 M. Raymond Couillard

4601 5320 Mac Mahon H4U 289

4202 rue Beverly J. Farris

4201 M. Raymond Couillard

4601 5320 Mac Mahon H4U 289

4202 rue Beverly J. Farris

4201 M. Raymond Couillard

4601 5320 Mac Mahon H4U 289

4202 rue Beverly J. Farris

4201 M. Raymond Couillard

4601 5320 Mac Mahon H4U 289

4202 rue Beverly J. Farris

4201 M. Raymond Couillard

4601 5320 Mac Mahon H4U 289

4202 rue Beverly J. Farris

4201 M. Raymond Couillard

4601 5320 Mac Mahon H4U 289

4202 rue Beverly J. Farris

4201 M. Raymond Couillard

4601 5320 Mac Mahon H4U 289

4202 rue Beverly J. Farris

4201 M. Raymond Couillard

4601 5320 Mac Mahon H4U 289

4202 rue Beverly J. Farris

4201 M. Raymond Couillard

4601 5320 Mac Mahon H4U 289

4202 rue Beverly J. Farris

L'YER 193

CODE	COMPTÉ	EMPLACEMENT - NOM, PROFESSION, RESIDENCE					CATEGORIE BÂTIMENT	SCOLAIRE		VALEUR EN DOLLARS			MUNICIPAL	REMARQUES	
		NO. CAD.	CADASTRE	SUBDIVISION	FRONT	PROFONDEUR		SUPERFICIE	TERR.	P.C.	TERRAIN	BÂTISSE			TOTAL
2004 2999	45158640	10 143	P813		2650	7950						2,10700 2,26600			
3001							2B	1 2B1	12200	52900	65100		T R 1		
4201 4601		MR GIACOMO LA POSTA 7145 CHESTER AV H4V 1L5					1A								
1001	45158650	5276 MACNAHON AVE													
2002 2004 2999		10 143	P814		2600	7950						2,06700 4000 2,10700			
3001							2A	1 2B1	11400	50200	61600		T R 1		
4204 4604		MRS JACOB WARDY (BILMAN GUTTER) 5276 MACNAHON AV H4V 2B7					5A								
1001	45158660	5276 MACNAHON AVE													
2002		10 143	P815		2650	7950						2,10700			
3001							2A	1 2B1	11400	53200	64600		T R 1		
4201 4601 4202 4602		R FILIPPO SABETTI 5270 MAC NAHON AV H4V 2B7 MRE JUDITH JOHNSON SABETTI 5270 MAC NAHON AV H4V 2B7					1A 2A								
1001	45158800	5260 MACNAHON AVE													
2002 2004 2999		10 143	442		2500	8000						2,00000 2,00000 4,00000			
3001							2A	1 2B1	21600	35900	57500		T R 1		
4211 4611		MR LIM YUE LANFOOKON, CLERK 5260 MACNAHON AV H4V 2B7					1A								
1001	45159000	5250 MACNAHON AVE													
2002 2004 2999		10 143	444		2500	8000						2,00000 2,00000 4,00000			
3001							2A	1 2B1	21600	55900	77500		T R 1		

CODE	COMPTÉ	EMPLACEMENT - NOM, PROFESSION, RÉSIDENCE						CATEGORIE BÂTIMENT	SCOLAIRE		VALEUR EN DOLLARS			MUNICIPAL	REMARQUES
		DIV CAD	CADASTRE	SUBDIVISION	FRONT	PROFONDEUR	SUPERFICIE		TERR. P. C.	TERRAIN	BÂTISSE	TOTAL			
4204 4604	45159000	MR ALLAN H GLITHERD, SUPERVISOR 5250 MACHANON AV H4V 2B7						1A							
1001	45159200	5240 MACHANON AVE						(17)							
2002		10 143	446		2500	8000	2,00000								
2004		10 143	445		2500	8000	2,00000								
2999							4,00000								
3001								2A	1 2B1	21600	55900	77500	T R I		
4201 4601		M MICHAEL JOSEPH 5240 MACHANON AV H4V 2B7						1A							
1001	45159400	5230 MACHANON AVE						(17)							
2002		10 143	448		2500	8000	2,00000								
2004		10 143	447		2500	8000	2,00000								
2999							4,00000								
3001								2A	1 2B1	21600	39000	60600	T R I		
4211 4611		MR PIERRE VINCENT, R C M P 5230 MACHANON AV H4V 2B7						1A							
4212 4612		MRS PIERRE VINCENT (MARY MC CROFT) 5230 MACHANON AV H4V 2B7						1A							
1001	45159600	5220 MACHANON AVE						(17)							
2002		10 143	450		2500	8000	2,00000								
2004		10 143	449		2500	8000	2,00000								
2999							4,00000								
3001								2A	1 2B1	21600	39200	60800	T R I		
4201 4601		MR FLAVIO DELLA CORTE, DESSINATEUR 5220 MACHANON AV H4V 2B7						1A							
4202 4602		MRS FLAVIO DELLA CORTE (TERESA POZZI) 5220 MACHANON AV H4V 2B7						1A							
1001	45159800	5210 MACHANON AVE						(17)							
2002		10 143	452		2500	8000	2,00000								
2004		10 143	451		2500	8000	2,00000								
2999							4,00000								
3001								2A	1 2B1	21600	51700	73300	T R I		
4204 4604		MR WILLIAM KILLS, PAINT CHEMIST 5210 MACHANON AV H4V 2B7						1A							

SERVICE D'ÉVALUATION

CODE	COMPTE	EMPLACEMENT - NOM PROFESSION, RÉSIDENCE					CATEGORIE BÂTIMENT	SCOLAIRE		VALEUR EN DOLLARS			MUNICIPAL *	REMARQUES	
		DIV. CAD.	CADASTRE	SUBDIVISION	FRONT	PROFONDEUR		SUPERFICIE	TERR P. C.	TERRAIN	BÂTISSE	TOTAL			
1001	45160000	5200 MACMAHON AVE					(17)								
2002		10 143	454		2500	8000					2,00000				
2004		10 143	453		2500	8000					2,00000				
2999											4,00000				
3001							2A	1	ZB1	21600	38000	59600	T R 1		
4204		MR JOHN B HAMPTON, PRODUCTION CLERK					1A								
4604		5200 MACMAHON HWY 2B7													
1001	45160200	5190 MACMAHON AVE					(17)								
2002		10 143	456		2500	8000					2,00000				
2004		10 143	455		2500	8000					2,00000				
2999											4,00000				
3001							2A	1	ZB1	21600	40800	62400	T R 1		
4211		MR MARCELI M PINSKI, COMPTROLLER					1A								
4611		5190 MAC MAHON AV HWY 2B7													
1001	45160400	5180 MACMAHON AVE					(17)								
2002		10 143	458		2500	8000					2,00000				
2004		10 143	457		2500	8000					2,00000				
2999											4,00000				
3001							2A	1	ZB1	21600	35900	57500	T R 1		
4204		MR MICHAL R KOWALSKI, ENGINEER TEC					1A								
4604		5180 MACMAHON AVE HWY 2B7													
1001	45160600	5170 MACMAHON AVE					(17)								
2002		10 143	460		2500	8000					2,00000				
2004		10 143	459		2500	8000					2,00000				
2999											4,00000				
3001							2A	1	ZB1	21600	38000	59600	T R 1		
4211		MRS ALBERT W OHEN (MARGARET L A MULHALL)					5A								
4611		5170 MAC MAHON AV HWY 2B7													
1001	45160800	5160 MACMAHON AVE					(17)								
2002		10 143	462		2500	8000					2,00000				
2004		10 143	461		2500	8000					2,00000				
2999											4,00000				
3001							2A	1	ZB1	21600	39200	60800	T R 1		
		MICROFICHE 61 I-10													
													PAGE 255		

CODE	COMPTÉ	EMPLACEMENT - NOM, PROFESSION, RÉSIDENCE						CATEGORIE BÂTIMENT	SCOLAIRE		VALEUR EN DOLLARS			MUNICIPAL	REMARQUES	
		DIV. CAD.	CADASTRE	SUBDIVISION	FRONT	PROFONDEUR	SUPERFICIE		TERR.	P. C.	TERRAIN	BÂTISSÉ	TOTAL			
4204 4604	45160800	MR LEO MC CARTHY, SUPT 5160 MACMAHON AV HAV 287						1A								
1001	45161000	5150 MACMAHON AVE						(17)								
2002		10 143	464		2500	8000						2,00000				
2004		10 143	463		2500	8000						2,00000				
2999												4,00000				
3001								2A	1 281	21600	39000	59600	T R 1			
4212 4612		MR DANIEL J SULLIVAN, MANAGER 5150 MACMAHON AV HAV 287						1A								
5701 5702		ATT MARGARET SULLIVAN 5150 MAC MAHON AVE RTL HAV 287														
1001	45161200	5140 MACMAHON AVE						(17)								
2002		10 143	466		2500	8000						2,00000				
2004		10 143	465		2500	8000						2,00000				
2999												4,00000				
3001								2A	1 281	21600	39000	60600	T R 1			
4202 4602		MR MAX MARTIN 5140 AV MAC MAHON HAV 287						1F								
1001	45161400	5130 MACMAHON AVE						(17)								
2002		10 143	468		2500	8000						2,00000				
2004		10 143	467		2500	8000						2,00000				
2999												4,00000				
3001								2A	1 281	21600	39000	61400	T R 1			
4201 4601		MR RODERICK GORDON ROBSON 5130 MACMAHON AV HAV 287						1A								
7001 7002 7003		RUELLE FIELDING SOMERLED AVE														
1001	45164400	4750 MACMAHON AVE						(18)								
2002		10 143	P564		1250	8000						97600				
2004		10 143	563		2500	8000						2,00000				
2999												2,97600				
3001								2A	1 281	22800	63500	86300	T R 1			

CODE	COMPTÉ	EMPLACEMENT - NOM, PROFESSION, RÉSIDENCE					CATEGORIE BÂTIMENT	SCOLAIRE		VALEUR EN DOLLARS			MUNICIPAL	REMARQUES	
		DIV. CAD.	CADASTRE	SUBDIVISION	FRONT	PROFONDEUR		SUPERFICIE	TERR.	BÂTISSE	TOTAL				
4212 4612	45164400	M JACQUES H GAYIEN, COURTIER 4750 MAC MANON AVE H4B 2B4					IF								
1001	45164600	4740 MACMAHON AVE					(18)								
2002		10 143	565		2500	8000					2,00000				
2004		10 143	P564		1200	8000					1,02400				
2999											3,02400				
3001							2A	1	2B1	23200	59900	83100	T R 1		
4201 4601		MME MARIE ANGE PELLETIER-GOULET <b>VERSO</b> <del>4740 MAC MANON H4B 2B4</del> 4400 WESTHILL 5213 H4B 2Z5 (F22 N/F 51) 15/7/86 R					5F								
1001	45164700	4710 MACMAHON AVE					(18)								
2002		10 143	P567		1250	8000					1,00000				
2004		10 143	566		2500	8000					2,00000				
2999											3,00000				
3001							2A	1	2B1	22900	54300	77200	T R 1		
4204 4604 6400		MRS NORMAN F DOYLE (SENJA HARTIKAINEN) 4710 MACMAHON AV H4B 2B4 Correspondance anglaise FF 26-3-86 am					5A								
1001	45164900	4700 MACMAHON AVE					(18)								
2002		10 143	568		2500	8000					2,00000				
2004		10 143	P567		1250	8000					1,08000				
2999											3,08000				
3001							2A	1	2B1	22900	55900	78800	T R 1		
4211 4611		M MORRIS HRVNIOWSKI, TECHNICIEN 4700 MACMAHON AV H4B 2B4					IF								
1001	45165000	4680 MACMAHON AVE					(18)								
2002		10 143	P570		1230	8000					98400				
2004		10 143	569		2500	8000					2,00000				
2999											2,98400				
3001							2A	1	2B1	22800	58600	81400	T R 1		
4201 4601		MME ROMANA SCHREIER 4680 MAC MANON H4B 2B4					3F								
1001	45165025	4670 MACMAHON AV					(18)								
		MICROFICHE 61 X-10													

45164600

1910-1911

1001

4201 mm. Peter Laszlo Keller

4601 4740 av. Mac Mahon HNB 284

9511

4801 Mme Sophie Dumont

1703

1001	1002	1003
1004	1005	1006
1007	1008	1009

36 1

1001 1002 1003

1004 1005 1006

1007 1008 1009

1010 1011 1012

1013 1014 1015

1016 1017 1018

1019 1020 1021

1022 1023 1024

1025 1026 1027

1028 1029 1030

1031 1032 1033

1034 1035 1036

1037 1038 1039

1040 1041 1042

1043 1044 1045

1046 1047 1048

1049 1050 1051

1052 1053 1054

1055 1056 1057

1058 1059 1060

1061 1062 1063

1064 1065 1066

1067 1068 1069

1070 1071 1072

1073 1074 1075

1076 1077 1078

1079 1080 1081

1082 1083 1084

1085 1086 1087

1088 1089 1090

1091 1092 1093

1094 1095 1096

1097 1098 1099

1100 1101 1102

1103 1104 1105

1106 1107 1108

1109 1110 1111

1112 1113 1114

1115 1116 1117

1118 1119 1120

1121 1122 1123

1124 1125 1126

1127 1128 1129

1130 1131 1132

1133 1134 1135

1136 1137 1138

1139 1140 1141

1142 1143 1144

1145 1146 1147

1148 1149 1150

1151 1152 1153

1154 1155 1156

1157 1158 1159

1160 1161 1162

1163 1164 1165

1166 1167 1168

1169 1170 1171

1172 1173 1174

1175 1176 1177

1178 1179 1180

100

1000

CODE	COMPTÉ	EMPLACEMENT - NOM, PROFESSION, RÉSIDENCE					CATEGORIE BÂTIMENT	SCOLAIRE		VALEUR EN DOLLARS			MUNICIPAL	REMARQUES	
		DIV. CAD.	CADASTRE	SUBDIVISION	FRONT	PROFONDEUR		SUPERFICIE	TERR.	P.C.	TERRAIN	BATISSE			TOTAL
2002 2004 2999	45165025	10 143 10 143	P570 571		1270 2500	8000 8000	1,01600 2,00000 3,01600								
3001								2A	1 281	23200	58600	81800	T R 1		
4211 4611		MRS JOHN A CARNEY (DORIS K LYNCH) 4670 MAC NAHON H9B 284					SA	1							
1001	45165050	4660 MACNAHON AVE					(16)								
2002 2004 2999		10 143 10 143	582 573		2500 2500	8000 8000	2,00000 2,00000 4,00000								
3001								2A	1 281	30700	59900	90600	T R 1		
4201 4601 4202 4602		MR ZYGMUNT S LASK 4660 MACNAHON AV H9B 284 MRS ZYGMUNT S LASK (KRYSZYNA SZANTYR) 4660 MACNAHON AV H9B 284					1A 2A	1 1							
1001	45165150	4650 MACNAHON AV.					(16)								
2002 2002		10 143	579		4600 3795	8000 IRR	3,55800								
3001								2A	1 281	27300	63500	90800	T R 1		
4201 4601 4202		MR WALTER RYAN 4650 MACNAHON AV H9B 284 MME JANET LOUISE GIRARD					1A 2A	1 1							
7001 7002 7003		CADASTRE 194 DEBUT DE DOHERTY AV CADASTRE 194													
1001	45165600	4605 DOHERTY					(16)								
2002 2004 2004 2999		10 143 10 143	P561 562		750 3000 3795	7900 IRR 7900	59200 2,68400 3,27600								
3001								2A	1 281	25100	57200	82300	T R 1		
4204 4604		MR EDWARD F LENNON, STATISTICIAN 4605 DOHERTY AV H9B 282					1A	1							
1001	45165800	4615 DOHERTY					(16)								



COTE	COMPTE	EMPLACEMENT - NOM, PROFESSION, RÉSIDENCE						CATEGORIE BÂTIMENT	SCOLAIRE		VALEUR EN DOLLARS			MUNICIPAL	REMARQUES
		NO. CAD.	CADASTRE	SUBDIVISION	FRONT	PROFONDEUR	SUPERFICIE		TERR. P.C.	TERRAIN	BÂTISSE	TOTAL			
2002 2004 2999	45165800	10 143	P560		2000	7900	1,58000								
		10 143	P561		1750	7900	1,38300								
							2,96300								
3001								2A	1 2B1	22800	67600	90400	T R I		
4201 4601		M LAWRENCE PASZAT 4615 DOHERTY H48 282													
1001	45165900	4625 DOHERTY						(18)							
2002 2004 2006 2999		10 143	P559		2500	7900	1,97500								
		10 143	P560		500	7900	39500								
		10 143	P558		750	7900	59200								
							2,96200								
3001								2A	1 2B1	22800	66800	89600	T R I		
4204 4604		MR CARL E JORSENSEN 4625 DOHERTY AVE H48 282													
1001	45166100	4635 DOHERTY						(18)							
2002 2004 2999	A-173218 28-7-86	10 143	P558		1750	7900	1,38200								
		10 143	P557		2000	7900	1,58000								
							2,96200								
3001								2A	1 2B1	22800	62200	85000	T R I		
4201 4601 4202		MR STUART PATTISON 4635 DOHERTY H48 282 MRS SANDRA GISELE LACOMBE-STUART													
1001	45166200	4645 DOHERTY						(18)							
2002 2004 2006 2999		10 143	P557		500	7900	39500								
		10 143	P555		750	7900	59250								
		10 143	556		2500	7900	1,97500								
							2,96250								
3001								2A	1 2B1	22800	66700	89500	T R I		
4201 4601 4202 4602		MR PAUL R DOYLE, DIRECTEUR 4645 DOHERTY H48 282 MRS PAUL R DOYLE (LYNN LOMERGAN) 352 MAPLEGROVE BL MAPLEGROVE J6N 1M1													
1001	45166400	4655 DOHERTY AVE						(18)							
2002 2004		10 143	P555		1750	7900	1,38200								
		10 143	P554		2000	7900	1,58000								

VERSO

45166100

MONTREAL 1911

1911

4201 M. PHILIP ABRAMI  
 4601 4635 AV. Doherty H4B2B2

1911  
 1911 3E21

4202 Mlle. Valerie Turner

1911

CERT.	EXP.	403
1911	1911	1911

1911  
 1911  
 1911

1911  
 1911  
 1911

1911 MONTREAL

1911

1911  
 1911

1911 MONTREAL

1911

1911  
 1911  
 1911

1911 MONTREAL

1911

1911  
 1911

1911 MONTREAL

1911

1911  
 1911  
 1911

1911 MONTREAL

1911

1911  
 1911

1911 MONTREAL

1911

1911  
 1911  
 1911

1911 MONTREAL

1911

1911

MONTREAL

CODE	COMPTE	EMPLACEMENT - NOM, PROFESSION, RÉSIDENCE						CATEGORIE BÂTIMENT	SCOLAIRE		VALEUR EN DOLLARS			MUNICIPAL *	REMARQUES	
		DIV. CAD.	CADASTRE	SUBDIVISION	FRONT	PROFONDEUR	SUPERFICIE		TERR. P. C.	TEPRAIN	BÂTISSE	TOTAL				
2999	45166400						2,96200									
3201								2A	1	281	22800	55800	78600	T R I		
4201		MRS BALAZS MAGYAR (CAROL FRAPPIER)						SA								
4601		4655 DOWERTY H48 282														
1001	45166500	4665 DOWERTY						(10)								
2002		10 143	P554		500	7900	39500									
2004		10 143	P552		750	7900	59200									
2006		10 143	553		2500	7900	1,97500									
2999							2,96200									
3001								2A	1	281	22800	56900	79700	T R I		
4201		MR ZBIGNIEW KUSTREZYNSKI, ENGINEER						1A								
4601		4665 DOWERTY H48 282														
6400		<i>Correspondance anglaise FF 27-3-86</i>														
1001	45166700	4675 DOWERTY AV						(18)								
2002		10 143	P552		1750	7900	1,38200									
2004		10 143	551		2500	7900	1,96500									
2009					2475											
2999							3,34700									
3001								2A	1	281	25700	83500	109200	T R I		
4201		MR ROBERT ANTHONY PEMFOLD SWEENEY														
4601		4675 DOWERTY AV H48 282														
7001		RUELLE														
1001	45166850	4705 DOWERTY						(10)								
2002		10 143	546-3		3208	2900	93200									
2002					3217											
2004		10 143	547-3		3217	2900	93400									
2004					3225											
2006		10 143	545-3		3200	3600	1,15300									
2006					3208											
2999							3,01900									
3001								2A	1	281	23200	74800	98000	T R I		
4205		MRS RALPH COHEN (ESTERA GOLDMAN)						SA								
4605		4705 DOWERTY H48 282														
1001	45166950	4715 DOWERTY						(18)								
2002		10 143	546-2		3650	2900	1,05800									
		MICROFICHE 61 N-10														

SERVICE D'ÉVALUATION

CRUE	COMPTÉ	EMPLACEMENT - NOM, PROFESSION, RÉSIDENCE						CATEGORIE BÂTIMENT	SCOLAIRE			VALEUR EN DOLLARS			MUNICIPAL	REMARQUES
		DIV. CAD.	CADASTRE	SUBDIVISION	FRONT	PROFONDEUR	SUPERFICIE		TERR. P. C.	TERRAIN	BÂTISSE	TOTAL				
2004	45166950	10 143	547-2		3650	2900	1,05800									
2006		10 143	545-2		3650	3600	1,31400									
2999							3,43000									
3001								2A	1 2B1	26400	55500	81900	T R I			
4201		MME KATHLEEN OYLIE-CASEY 4715 DOHERTY H98 282						2								
4601																
1001	45167050	4725 DOHERTY AV						418								
2002		10 143	545-1		3250	3600	1,16900									
2002					3292											
2004		10 143	546-1		3292	2900	93900									
2004					3233											
2006		10 143	547-1		3233	2900	93600									
2006					3225											
2999							3,04400									
3001								2A	1 2B1	23400	74700	98100	T R I			
4205		MME RAYMOND DEL BIANCO (ISABEL ROLAND) 4725 DOHERTY H98 282						5F								
4605																
7000		4877 DOHERTY AV VOIR SUIVANT 7225 SOMERLED AV														
7001		SOMERLED														
7002		RUELLE														
7003		FIELDING AVE														
7004		RUELLE														
1001	45169600	5125-27 DOHERTY						617								
2002		10 143	440		2500	7900	1,97500									
2004		10 143	4439		1125	7900	58900									
2999							2,86400									
3001								2B	1 2B1	15500	73100	88600	T R I			
4201		MRS JACK YASSI (SYLVIA WELFIELD) 5125 DOHERTY H98 284						8A								
4601																
1001	45169800	5135-37 DOHERTY AVE						617								
2002		10 143	4439		1375	7900	1,08600									
2004		10 143	438		2500	7900	1,97500									
2999							3,06100									
3001								2B	1 2B1	16500	68900	85400	T R I			
4201		MME MARIELE BOWCHER 5135 DOHERTY H98 284						3F								
4601																

VERSO

45169600

MICHELLE 31 3-1

1971

1971 1971

4201 Mrs John Michael Forrest  
4601 5125 av. Robarts H4U 2B4

CERT.	EFF.	39%
2/1/71	5/1/71	98

MICHELLE 31 3-1

10 187 432

432

10 187 432

432

10 187 432

432

10 187 432

432

MICHELLE 31 3-1

1971

MICHELLE 31 3-1

1971

MICHELLE 31 3-1

1971

1971

1971

1971

1971

10 187 432

432

10 187 432

432

10 187 432

432

10 187 432

432

MICHELLE 31 3-1

1971

10 187 432

432

10 187 432

432

10 187 432

432

10 187 432

432

MICHELLE 31 3-1

MICHELLE 31 3-1

MICHELLE 31 3-1

1971

1971

1971

1971

1971

10 187 432

432

10 187 432

432

10 187 432

432

10 187 432

432

10 187 432

432

10 187 432

432

10 187 432

432

MICHELLE 31 3-1

1971

MICHELLE 31 3-1

MICHELLE 31 3-1

1971

1971

1971

1971

1971

10 187 432

432

10 187 432

432

10 187 432

432

10 187 432

432

10 187 432

432

10 187 432

432

SERVICE D'ÉVALUATION

CODE	COMPTÉ	EMPLACEMENT - NOM, PROFESSION, RESIDENCE						CATEGORIE BÂTIMENT	SCOLAIRE		VALEUR EN DOLLARS			MUNICIPAL *	REMARQUES	
		DIV. CAD.	CADASTRE	SUBDIVISION	FRONT	PROFONDEUR	SUPERFICIL		TERR	P.C.	TERRAIN	BÂTISSE	TOTAL			
4202	45169800	M JAMES SMITH						1F								
1001	45169900	5151 DOHERTY						(17)								
2002		10 143	436		2500	7900						1,97500				
2004		10 143	437		2500	7900						1,97500				
2999												3,95000				
3001								2A	1 281	21300	38000		59300	T R I		
4202		MRS MILOSLAV SVEC (EYELA MILANOVA)						2A								
4602		5151 DOHERTY H9V 284														
1001	45170100	5161 DOHERTY						(17)								
2002		10 143	434		2500	7900						1,97500				
2004		10 143	435		2500	7900						1,97500				
2999												3,95000				
3001								2A	1 281	21300	39200		60500	T R I		
4201		MME M L GABRIELLE LEVERT-BARRY						0F								
4601		5161 DOHERTY H9V 284														
1001	45170300	5171 DOHERTY						(17)								
2002		10 143	432		2500	7900						1,97500				
2004		10 143	433		2500	7900						1,97500				
2999												3,95000				
3001								2A	1 281	21300	35000		56300	T R I		
4202		MME DENISE LAVOIE, CHEF DE SECTEUR						3F								
4602		5171 DOHERTY H9V 284														
1001	45170500	5175 DOHERTY						(17)								
2002		10 143	431		2500	7900						1,97500				
3001								2A	1 281	10700	59900		70600	T R I		
4211		MR FRANZ STROHMEIER, MECHANIC						1A								
4611		5175 DOHERTY AV H9V 284														
4212		MRS FRANZ STROHMEIER (MARIA LEITNER)						4A								
4612		5175 DOHERTY AV H9V 284														
1001	45170600	5181 DOHERTY						(17)								
2002		10 143	430		2500	7900						1,97500				
		MICROFICHE 61 P-10														

CODE	COMPTE	EMPLACEMENT - NOM, PROFESSION, RÉSIDENCE					CATEGORIE BÂTIMENT	SCOLAIRE		VALEUR EN DOLLARS			MUNICIPAL	REMARQUES
		DIV. CAD.	CADASTRE	SUBDIVISION	FRONT	PROFONDEUR		SUPERFICIE	TEAR	P. C.	TERRAIN	BÂTISSE		
2004 2999	45170600	10 143	429	2500	7900	1,97500 3,95000								
3001							2A	1 281	21300	44300	65600	T R I		
4204 4604		MR ARNOLD KARMA, FOREMAN 5181 DOHERTY HWY 289					EA							
1001	45170800	5191 DOHERTY					(17)							
2002 2004 2999		10 143	428	2500	7900	1,97500								
		10 143	427	2500	7900	1,97500 3,95000								
3001							2A	1 281	21300	44300	65600	T R I		
4201 4601 4202		MR FREDERICK DEBRE 5191 DOHERTY AV HWY 289 MRS FRANCES LANG-DEBRE					1A 2A							
1001	45171000	5211 DOHERTY AV					(17)							
2002 2004 2999		10 143	426	2500	7900	1,97500								
		10 143	425	2500	7900	1,97500 3,95000								
3001							2A	1 281	21300	38400	59700	T R I		
4213 4613 4214 4614		MR JOSEPH CSINGER, TECHNICIAN 5211 DOHERTY AV HWY 289 MRS JOSEPH CSINGER (HELEN BALOG) 5211 DOHERTY AV HWY 289					1A 2A							
1001	45171200	5221 DOHERTY					(17)							
2002 2004 2999		10 143	424	2500	7900	1,97500								
		10 143	P423	1300	7900	1,02700 3,00200								
3001							2A	1 281	16200	42800	59000	T R I		
4204 4604		MR GERARD GUERRIERO, GARDENER 5221 DOHERTY HWY 289					1A							
1001	45171350	5227 DOHERTY					(17)							
2002 2004 2999		10 143	423-1	1200	7900	94800								
		10 143	422-1	1800	7900	1,42200 2,37000								
3001							2A	1 281	12800	63300	76100	T R I		

CODE	COMPTÉ	EMPLACEMENT - NOM, PROFESSION, RÉSIDENCE						CATEGORIE BÂTIMENT	SCOLAIRE			VALEUR EN DOLLARS			MUNICIPAL	REMARQUES	
		DIV CAD	CADASTRE	SUBDIVISION	FRONT	PROFONDEUR	SUPERFICIE		TERR	P	C	TERRAIN	BÂTISSE	TOTAL			
4204 4604 6400	45171350	MR ALFRED G BELCHER, SUPERVISOR 5227 DOHERTY HWY 284 <i>Correspondance anglaise F.F. 27-7-60</i>						1A									
1001	45171400	5231 DOHERTY															
2002 2004 2999		10 143	421		2500	7900						1,97500					
		10 143	P422		700	7900						55300					
												2,52800					
3001									2A	1 281	13700	38000	51700	T R 1			
4211 4611		MR KENNETH F BRODCH, ANALYST 5231 DOHERTY AV HWY 284						1A									
1001	45171600	5241 DOHERTY															
2002 2004 2999		10 143	419		2500	7900						1,97500					
		10 143	420		2500	7900						1,97500					
												3,95000					
3001									2A	1 281	21300	38000	59300	T R 1			
4201 4601 4202 4602		MR HAROLD W RODE, PROFESSOR 5241 AV DOHERTY HWY 284 MRS HAROLD W RODE (LILL VIOEKE HARDOLF) 5241 AV DOHERTY HWY 284						1A 2A									
1001	45171800	5251 DOHERTY															
2002 2004 2999		10 143	417		2500	7900						1,97500					
		10 143	418		2500	7900						1,97500					
												3,95000					
3001									2A	1 281	21300	38000	59300	T R 1			
4202 4602		M BRUNO L CIENCIALA 5251 DOHERTY HWY 284						1F									
1001	45172000	5261 DOHERTY															
2002 2004 2999		10 143	416		2500	7900						1,97500					
		10 143	415		2500	7900						1,97500					
												3,95000					
3001									2A	1 281	21300	38000	59300	T R 1			
4204 4604		MRS WILLIAM J BOYO (CATHERINE M MACMILLAN) 5261 DOHERTY HWY 284						5A									
1001	45172200	5271 DOHERTY															
		MICROFICHE 61 C-11															

CERT.	EFT.
25/4/66/1/86	303

21,300 42,200 63,500  
~~21,300 38,200 59,500~~



CODE	COMpte	EMPLACEMENT - NOM, PROFESSION, RESIDENCE						CATEGORIE BATIMENT	SCOLAIRE		VALEUR EN DOLLARS			MUNICIPAL	REMARQUES	
		DIV. CAD.	CADASTRE	SUBDIVISION	FRONT	PROFONDEUR	SUPERFICIE		TERR. P.	TERRAIN	BÂTISSE	TOTAL				
2002 2004 2999	45172200	10 143	913		2500	7900	1,97500									
		10 143	914		2500	7900	1,97500									
							3,95000									
3001								2A	1	281	21300	37500	58800	T R 1		
4211 4611		MR EUGENE CHOLMSKY, TECHNICIAN 5271 DOHERTY AV H9V 284														
7001		RUELLE														
1001	45172230	5275 DOHERTY AV														
2002		10 143	P811		2650	7950	2,10700									
3001								2A	1	291	11400	56100	67500	T R 1		
4204 4604		MR GIUSEPPE DOLCE, LANDSCAPE GARDENER 5275 DOHERTY AV H9V 284														
1001	45172260	5279 DOHERTY AVE														
2002		10 143	P811		050	7950	4000									
2004		10 143	P810		2600	7950	2,06700									
2999							2,10700									
3001								2A	1	281	11400	48200	59600	T R 1		
4201 4601 4202		M GEORGES SAKEDY 5279 DOHERTY AV H9V 284 MELLE EVELYNE JEAN														
1001	45172280	5287-89 DOHERTY AVE														
2002		10 143	P810		200	7950	15900									
2004		10 143	P809		2650	7950	2,10700									
2999							2,26600									
3001								2B	1	281	12200	52900	65100	T R 1		
4204 4604		MR ALEXANDER GELLER, CASHIER 5289 DOHERTY AV H9V 284														
1001	45172340	5295-97 DOHERTY AVE														
2002		10 143	P809		150	7950	11900									
2004		10 143	808		2700	7950	2,14600									
2999							2,26500									
3001								2B	1	281	12200	52900	65100	T R 1		

REPARTITION D'ÉVALUATION

CODE	COMpte	EMPLACEMENT - NOM, PROFESSION, RÉSIDENCE						CATEGORIE DATUMET	SCOLAIRE		VALEUR EN DOLLARS			MUNICIPAL	REMARQUES
		DIV. CAD.	CADASTRE	SUBDIVISION	FRONT	PROFONDEUR	SUPERFICIE		ENCL.	TERR. P. I. C.	TERRAIN	BÂTISSE	TOTAL		
4211 4611 7101	45172390	MR JOSEPH BYCHOWRADNYK 5295 DOHERTY AV H4V 284					1A								
		CHESTER													
1001 2002 2004 2006 2999	45172380	5315-17 DOHERTY AVE						(17)							
		10 143 P401 3000 3600 1,08000													
		10 143 P402 3000 2900 87000													
		10 143 P403 3000 1450 43500													
		2,38500													
3001								2B	1	281	12900	60800	73700	T R I	
4201 4601 4202		MR LENAT SHTEYN 5315 DOHERTY H4V 285					1A								
		MRS YETA SHVORINA					2A								
7201		RUELLE													
1001 2002 2004 2999	45172400	5325 DOHERTY						(17)							
		10 143 374 2500 7900 1,97500													
		10 143 375 2500 7900 1,97500													
		3,95000													
3001								2A	1	281	21300	38000	59300	T R I	
4204 4604		MR FREDERICK G LEONARD, REFR ENG 5325 DOHERTY H4V 285					1A								
1001 2002 2004 2999	45172600	5335 DOHERTY						(17)							
		10 143 P372 2470 7900 1,95100													
		10 143 373 2500 7900 1,97500													
		3,92600													
3001								2A	1	281	21200	58000	79200	T R I	
4201 4601 4202 4602		MRS LYNNE CALLAGHAN 5335 DOHERTY AV H4V 285					2A								
		MR MICHAEL HUNTER 5335 DOHERTY AV H4V 285					1A								
1001 2002 2004 2006 2999	45172900	5355 DOHERTY AV						(17)							
		10 143 371 2500 7900 1,97500													
		10 143 P372 630 7900 2400													
		10 143 370 2500 7900 1,97500													
		3,97400													
3001								2A	1	281	21500	54800	76300	T R I	

MICROFICHE 61 E-81

PAGE 266

RELEVÉ D'ÉVALUATION

COTE	COMTE	EMPLACEMENT - NOM PROFESSION, RESIDENCE						CATEGORIE BÂTIMENT	SCOLAIRE		VALEUR EN DOLLARS			MUNICIPAL	REMARQUES	
		DIV. CAD.	CADASTRE	SUBDIVISION	FRONT	PROFONDEUR	SUPERFICIE		TERR.	B. C.	TERRAIN	BATISSE	TOTAL			
4201 4601	45172900	Mlle OLIVE SARKA 5355 DOHERTY HWY 285						3F								
1001	45173000	5375 DOHERTY						4173								
2002 2004 2999		10 143	369		2500	7900					1,97500					
		10 143	368		2500	7900					1,97500					
											3,95000					
3001								2A	1 281	21300	60200	81500	T R 1			
4204 4604		MR LEOPOLD KOPPEL, ENGINEER 5375 DOHERTY HWY 285						1A								
1001	45173200	5385 DOHERTY						4173								
2002 2004 2999		10 143	367		2500	7900					1,97500					
		10 143	366		2500	7900					1,97500					
											3,95000					
3001								2A	1 281	21300	39800	61100	T R 1			
4201 4601 4202		MR EDWARD NORMAN LANCASTER 5385 DOHERTY HWY 285 MRS WINDRATI HEARTJONO-LANCASTER						1A 2A								
1001	45173400	5395 DOHERTY						4173								
2002 2004 2999		10 143	365		2500	7900					1,97500					
		10 143	364		2500	7900					1,97500					
											3,95000					
3001								2A	1 281	21300	39400	60700	T R 1			
4211 4611		MR ERIC PACKWOOD, AUDITOR 5395 DOHERTY AV HWY 285						1A								
1001	45173600	5405 DOHERTY						4173								
2002 2004 2999		10 143	362		2500	7900					1,97500					
		10 143	363		2500	7900					1,97500					
											3,95000					
3001								2A	1 281	21300	38000	59300	T R 1			
4211 4611 4212 4612		M FRANCESCO CASTELLO, FOURREUR 5405 DOHERTY AV HWY 285 MME FRANCESCO CASTELLO (FILomenA AGOSTINELLI) 5405 DOHERTY AV HWY 285						1F 3F								

CODE	COMPTÉ	EMPLACEMENT - NOM, PROFESSION, RÉSIDENCE						CATEGORIE BÂTIMENT	SCOLAIRE			VALEUR EN DOLLARS			MUNICIPAL	REMARQUES	
		DIV. CAD.	CADASTRE	SUBDIVISION	FRONT	PROFONDEUR	SURFACE		TERR	P. I. C.	TERRAIN	BÂTISSE	TOTAL				
1001	45173800	5415 DOHERTY						(17)									
2002		10 143	360		2500	7900	1,97500										
2004		10 143	361		2500	7900	1,97500										
2999							3,95000										
3001								2A	1	281	21300	39800	61100	T R I			
4201		MME GRACIELA CARMEN NORALEJO															
4601		5415 DOHERTY AV H4V 285															
1001	45174000	5425 DOHERTY						(17)									
2002		10 143	358		2500	7900	1,97500										
2004		10 143	359		2500	7900	1,97500										
2999							3,95000										
3001								2A	1	281	21300	39200	60500	T R I			
4201		MRS JOHN LINDSAY (MARY JULIA HAZEL BELSH)															
4601		5425 DOHERTY H4V 285															
6400		Correspondance anglaise FF 26-3-86 am															
1001	45174200	5445 DOHERTY						(17)									
2002		10 143	356		2500	7900	1,97500										
2004		10 143	357		2500	7900	1,97500										
2999							3,95000										
3001								2A	1	281	21300	38000	59300	T R I			
4204		MRS ELMAR MILK (ALIDE BERENDSEN)															
4604		5445 DOHERTY H4V 285															
1001	45174400	5465 DOHERTY AVE						(17)									
2002		10 143	354		2500	7900	1,97500										
2004		10 143	355		2500	7900	1,97500										
2999							3,95000										
3001								2A	1	281	19800	36200	56000	T R I			
4201		M SYLVAIN DERY															
4601		5465 DOHERTY H4V 285															
1001	45174600	5475 DOHERTY AVE						(17)									
2002		10 143	352		2500	7900	1,97500										
2004		10 143	353		2500	7900	1,97500										
2999							3,95000										
3001								2A	1	281	21300	39800	61100	T R I			

CODE	COMPTÉ	EMPLACEMENT - NOM, PROFESSION, RÉSIDENCE						CATEGORIE BÂTIMENT	SCOLAIRE		VALEUR EN DOLLARS			MUNICIPAL	REMARQUES
		DIV. CAD.	CADASTRE	SUBDIVISION	FRONT	PROFONDEUR	SUPERFICIE		TERR	P. C.	TERRAIN	BÂTISSE	TOTAL		
4202 4602 4203 4603	45174600	M ROBERT F LADNER 5475 DOHERTY HWY 285 Mlle JOHANNE MALOUF 5455 KING EDWARD AV						15 39							
7001 7002 7003 7004 7005		RUELLE CHEMIN DE LA COTE ST LUC TRAVERSEZ COTE OUEST CHEMIN DE LA COTE ST LUC RUELLE													
1001 2002 2004 2999	45174800	5480 DOHERTY 10 143 149 2500 8000 2,00000 10 143 148 2500 8000 2,00000													
3001 4204 4604		MRS JAMES B SAMSON (MARIE M V TULK) 5480 DOHERTY AVE HWY 286						24	1	281	21600	38000	59600	T R I	
1001 2002 2004 2999	45175000	5460 DOHERTY AVE 10 143 150 2500 8000 2,00000 10 143 151 2500 8000 2,00000													
3001 4211 4611		MRS LOUIS PALOTAY (IREN FABIAN TOYN) 5460 DOHERTY AV HWY 286						24	1	281	21600	40500	62100	T R I	
1001 2002 2004 2999	45175200	5440 DOHERTY 10 143 153 2500 8000 2,00000 10 143 152 2500 8000 2,00000													
3001 4211 4611		MRS CHARLES LEE (DOROTHY CHEN) 5440 DOHERTY AV HWY 286						24	1	281	21600	38000	59600	T R I	
1001 2002 2004 2999	45175400	5420 DOHERTY 10 143 155 2500 8000 2,00000 10 143 154 2500 8000 2,00000													
3001								24	1	281	21600	38000	59600	T R I	

CODE	COMPTÉ	EMPLACEMENT - NOM, PROFESSION, RÉSIDENCE						CATEGORIE BÂTIMENT	SCOLAIRE		VALEUR EN DOLLARS			MUNICIPAL	REMARQUES
		DIV. CAD.	CADASTRE	SUBDIVISION	FRONT	PROFONDEUR	SUPERFICIE		TERR.	P. C.	TERRAIN	BÂTISSE	TOTAL		
4213 4613 4214 4614	45175400	MRS JOHN KOVACS (ELIZABETH TURCSIK) 5420 DOHERTY AV H4V 286 MR JOHN KOVACS 5420 DOHERTY AV H4V 286						2A 1A							
1001	45175600	5410 DOHERTY													
2002		10 143 157		2500	8000	2,00000									
2004		10 143 156		2500	8000	2,00000									
2999						4,00000									
3001								2A	1 201	21600	39800	61400	T R I		
4204 4604		MR JOHN E CROSBY, INSPECTOR 5410 DOHERTY H4V 286						1A							
6460		<i>Correspondance Anglaise P.P. 27-314</i>													
1001	45175800	5400 DOHERTY													
2002		10 143 159		2500	8000	2,00000									
2004		10 143 158		2500	8000	2,00000									
2999						4,00000									
3001								2A	1 201	21600	38000	59600	T R I		
4201 4601		MR LAURENT SIMARD, INGENIEUR 5400 DOHERTY AV H4V 286						1A							
1001	45176000	5390 DOHERTY													
2002		10 143 161		2500	8000	2,00000									
2004		10 143 160		2500	8000	2,00000									
2999						4,00000									
3001								2A	1 201	21600	37700	59300	T R I		
4201 4601		MR DEREK FITZGERALD 5390 DOHERTY H4V 286						1A							
1001	45176200	5380 DOHERTY													
2002		10 143 163		2500	8000	2,00000									
2004		10 143 162		2500	8000	2,00000									
2999						4,00000									
3001								2A	1 201	21600	39100	60700	T R I		
4204 4604		MRS ARTHUR J KELLY (MARY L. REOCH) 5380 DOHERTY H4V 286						1A							
1001	45176400	5370 DOHERTY AVE													
		MICROFICHE 61 I-11													

REVUE D'ÉVALUATION

CODE	COMPTE	EMPLACEMENT - NOM, PROFESSION, RÉSIDENCE						C	A	S	P	C	C	C	VALEUR EN DOLLARS			MUNICIPAL	REMARQUES
		DIV. CAD.	CADASTRE	SUBDIVISION	FRONT	PROFONDEUR	SUPERFICIE								TERR.	BÂTISSE	TOTAL		
2002	45176400	10 193	164		2650	8000	2,12000												
3001																			
4202		M TAMAS SAMURKAS, CONTROLEUR																	
4602		5370 AV DOHERTY H4V 2B6																	
4203		MME TAMAS SAMURKAS (SOPHIA KANARI)																	
4603		5370 AV DOHERTY H4V 2B6																	
1001	45176500	5360 DOHERTY AVE																	
2002		10 193	165		2500	8000	2,00000												
3001																			
4211		MRS BENEDYKT J RNODE (KIRSTYNA WLODARCZYK)																	
4611		5360 DOHERTY H4V 2B6																	
1001	45176600	5359 DOHERTY AVE																	
2002		10 193	166		2500	8000	2,00000												
3001																			
4212		MISS ROSE MARY STRBAN																	
4612		5359 DOHERTY AV H4V 2B6																	
1001	45176700	5350 DOHERTY AVE																	
2002		10 193	167		2500	8000	2,00000												
3001																			
4204		MRS BERNARD BRATZ (ADELINE NARBELCORN)																	
4604		5350 DOHERTY H4V 2B6																	
1001	45176800	5344 DOHERTY AVE																	
2002		10 193	168		2500	8000	2,00000												
3001																			
4213		MISS AGNES LANDLER EN PROPRE																	
4613		5344 DOHERTY AVE H4V 2B6																	
5701		ATT MRS PETER ANDOR																	
5702		5344 DOHERTY AVE H4V 2B6																	
1001	45176900	5340 DOHERTY AVE																	

CODE	COMPTÉ	EMPLACEMENT - NOM, PROFESSION, RÉSIDENCE						C	C	C	VALEUR EN COLLARS			MUNICIPAL	REMARQUES
		DIV. 240	CADASTRE	SUBDIVISION	FRONT	PROFONDEUR	SUPERFICIE				CATÉGORIE BÂTIMENT	SCOLAIRE	TERR. P. C.		
2002	45176900	10 143	169	2500	8000	2,00000									
3001															
4201		MR MILLARD WRIGHT COLES, INGENIEUR CIVIL													
4601		5340 DOHERTY H4V 286													
1001	45177000	5330 DOHERTY													
2002		10 143	170	2500	8000	2,00000									
2004		10 143	171	2500	9000	2,00000									
2999						5,00000									
3001															
4201		MISS PATRICIA JEAN MACEY													
4601		5330 DOHERTY H4V 286													
7001		RUELLE													
1001	45177050	5322-20 DOHERTY AVE													
2002		10 143	P176	3215	2900	92900									
2002				3190											
2004		10 143	P177	3215	3600	1,15700									
2006		10 143	P175	3190	1450	46200									
2006				3180											
2999						2,54800									
3001															
4201		M CURDY BOILEAU-MEHU 5320 Doherty H4V 286 F12224893													
4601		<del>4650 AV DONARSET 5412 H35 1X2</del> (20-11-57) OC													
4202		MME LILTANE ALCINDOR-MEHU													
7001		CHESTER AVE													
1001	45177160	5290 DOHERTY													
2002		10 143	183-2	5200	3600	1,87200									
3001															
4211		M LEGER TROTTIER, RENTIER													
4611		5290 DOHERTY AV H4V 283													
		M <sup>lle</sup> ÉRIKELLE SAKUNIK F1222(6-6-80) V3. #5139													
5701		<del>ATT LE CURATEUR PUBLIC DU QUEBEC</del>													
5702		<del>TOUR DE LA BOURSE C.P. 51 50 VICTORIA H42 106</del>													
		9170 St-Ravenant #201 H25 362													
1501	45177200	5282-80 DOHERTY													
		MICROFICHE 61 K-11													



4517-160

WISCONSIN PI K-11 3831

5700 243

4601 Belle Laine laine laine  
4601 1526 McGill - Longueuil 346 346

370  
30-8615-75

1	4611300	3000-00 0000	3000	3000	1*83300	(11)		
2	4611300	3000-00 0000	3000	3000	1*83300	(11)		
3	4611300	3000-00 0000	3000	3000	1*83300	(11)		
4	4611300	3000-00 0000	3000	3000	1*83300	(11)		
5	4611300	3000-00 0000	3000	3000	1*83300	(11)		
6	4611300	3000-00 0000	3000	3000	1*83300	(11)		
7	4611300	3000-00 0000	3000	3000	1*83300	(11)		
8	4611300	3000-00 0000	3000	3000	1*83300	(11)		
9	4611300	3000-00 0000	3000	3000	1*83300	(11)		
10	4611300	3000-00 0000	3000	3000	1*83300	(11)		
11	4611300	3000-00 0000	3000	3000	1*83300	(11)		
12	4611300	3000-00 0000	3000	3000	1*83300	(11)		
13	4611300	3000-00 0000	3000	3000	1*83300	(11)		
14	4611300	3000-00 0000	3000	3000	1*83300	(11)		
15	4611300	3000-00 0000	3000	3000	1*83300	(11)		
16	4611300	3000-00 0000	3000	3000	1*83300	(11)		
17	4611300	3000-00 0000	3000	3000	1*83300	(11)		
18	4611300	3000-00 0000	3000	3000	1*83300	(11)		
19	4611300	3000-00 0000	3000	3000	1*83300	(11)		
20	4611300	3000-00 0000	3000	3000	1*83300	(11)		

1000 after de no 1111

CODE	COMPTE	EMPLACEMENT - NOM, PROFESSION, RÉSIDENCE						CATEGORIE BÂTIMENT	SCOLAIRE		VALEUR EN DOLLARS			MUNICIPAL	REMARQUES	
		DIV. CAD.	CADASTRE	SUBDIVISION	FRONT	PROFONDEUR	SUPERFICIE		TERR. P. C.	TERRAIN	BÂTISSE	TOTAL				
2002 2004 2999	45177200	10 143 10 143	213 P214		2500 1150	8000 8000	2,00000 92000 2,92000									
3001								28	1	281	15800	59100	74900	T R 1		
4201 4601 6400		M NICOLAS PAYAI 5280 DOHERTY HWY 283 <i>Correspondance anglaise (L.F. pm 7/15/86)</i>														
1001	45177400	5272-70 DOHERTY														
2002 2004 2999		10 143 10 143	P214 215		1350 2500	8000 8000	1,08000 2,00000 3,08000									
3001								28	1	281	16600	60400	77000	T R 1		
4204 4604		MR THEODOR DAUBNER, CABINET MAKER 5270 DOHERTY HWY 283														
1001	45177500	5262-60 DOHERTY														
2002 2004 2999		10 143 10 143	216 P217		2500 1300	8000 8000	2,00000 1,04000 3,04000									
3001								28	1	281	16400	52900	69300	T R 1		
4201 4601		MRS PHILIP GREGOR NUSS (SUSANNE ROTH) 5262 DOHERTY AV HWY 283														
1001	45177600	5250-52 DOHERTY														
2002 2004 2999		10 143 10 143	218 P217		2500 1200	8000 8000	2,00000 96000 2,96000									
3001								28	1	281	16000	55000	71000	T R 1		
4211 4611		M EMILIO FANTACONE, JOURNALIER 5250 DOHERTY AV HWY 283														
1001	45177700	5242-40 DOHERTY														
2002 2004 2999		10 143 10 143	219 220		2500 2500	8000 8000	2,00000 2,00000 4,00000									
3001								28	1	281	21600	62300	83900	T R 1		
		MICROFICHE 61 L-11														
															PAGE 273	

VERS

45199500

ALCOBICINE 11 219 12

2000 100

4301 M. Marie Vermette F.022 #56490009984

4601 145 53<sup>e</sup> Avenue, Lachine, H8T 2Y9  
7905 006 St. Rue #303 H4W 2W4 3F 12

4202 Mlle Anne O'Leary

CERT.	EFF.	
14/10/61	11/11/61	342

ALCOBICINE 11 219 12

ALCOBICINE 11 219 12

ALCOBICINE 11 219 12

ALCOBICINE 11 219 12

ALCOBICINE 11 219 12

ALCOBICINE 11 219 12

ALCOBICINE 11 219 12

ALCOBICINE 11 219 12

ALCOBICINE 11 219 12

ALCOBICINE 11 219 12

ALCOBICINE 11 219 12

ALCOBICINE 11 219 12

ALCOBICINE 11 219 12

ALCOBICINE 11 219 12

ALCOBICINE 11 219 12

ALCOBICINE 11 219 12

ALCOBICINE 11 219 12

CODE	COMPTE	EMPLACEMENT - NOM, PROFESSION, RÉSIDENCE					CATEGORIE BÂTIMENT	SCOLAIRE		VALEUR EN DOLLARS			MUNICIPAL	REMARQUES	
		DIV. CAD.	CADASTRE	SUBDIVISION	FRONT	PROFONDEUR		SUPERFICIE	TERR.	P. C.	TERRAIN	BÂTISSE			TOTAL
4211 4611	45177700	M NICOLA DI GIROLAMO, JARDINIER 5240 DOHERTY AV H4V 283					1F								
1001	45178000	5232-30 DOHERTY AV													
2002 2604 2999		10 143	221		2500	8000					2,00000				
		10 143	222		2500	8000					2,00000				
											4,00000				
3001									2B	1 281	21600	57400	79000	T R I	
4201 4601		MR SALVATORE ABBATIello, OPERATEUR 5230 DOHERTY H4V 283					1A								
1001	45178200	5210 DOHERTY AVE													
2002 2604 2999		10 143	223		2500	8000					2,00000				
		10 143	224		2500	8000					2,00000				
											4,00000				
3001									2A	1 281	21600	41200	62800	T R I	
4204 4604		MISS MARGUERITE KNOWLES 5210 DOHERTY H4V 283					3A								
1001	45178400	5204 DOHERTY AVE													
2002		10 143	225		2500	8000					2,00000				
3001									2A	1 281	10800	51200	62000	T R I	
4201 4601 4202 4602		MR CHESTER R DELEGO, TECHNICIAN 5204 DOHERTY AV H4V 283 MRS CHESTER R DELEGO (MARIA LEBAK) 5204 DOHERTY AV H4V 283					1A 2A								
1001	45178500	5200 DOHERTY													
2002 2004 2999		10 143	226		2500	8000					2,00000				
		10 143	P227		1250	8000					1,00000				
											3,00000				
3001									2A	1 281	16200	43900	60100	T R I	
4201 4601 4202		MR SIMON LUCY 5200 DOHERTY H4V 283 Mlle LESLIE MALCOLMSON					1A 1F								
1001	45178700	5190 DOHERTY													
		MICROFICHE 61 M-11													

CODE	COMPTÉ	EMPLACEMENT - NOM, PROFESSION, RÉSIDENCE					CATEGORIE BÂTIMENT	SCOLAIRE		VALEUR EN DOLLARS			MUNICIPAL	REMARQUES		
		REG. CAD.	CADASTRE	SUBDIVISION	FRONT	PROFONDEUR		SUPERFICIE	TERR.	P. C.	TERRAIN	BÂTISSE			TOTAL	
2002	45178700	10 143	P227		1250	8000										
2004		10 143	228		2500	8000										
2999							1,00000									
3001																
4201	45178800	MR SY TONG NGUYEN, PHARMACIEN														
4601		5190 DOHERTY HWY 283														
4202		MRS SY TUNG NGUYEN (THI HUYNH TRAN TRAN)														
4602		5190 DOHERTY HWY 283														
1001	45178800	5180 DOHERTY														
2002	A179232 25-10-86	10 143	229		2500	8000										
2004		10 143	230		2500	8000										
2999							2,00000									
3001																
4201	45179000	M JOSEPH RO														
4601		5180 DOHERTY HWY 283														
4202		MRS JOSEPH RO (CATHERINE CHUNG)														
4602		5180 DOHERTY HWY 283														
1001	45179000	5170 DOHERTY														
2002		10 143	231		2500	8000										
2004		10 143	232		2500	8000										
2999							2,00000									
3001																
4212	45179200	MME JOSEPH NITTOLO (MANON HONGEAU)														
4612		5170 DOHERTY HWY 283														
1001		45179200	5160 DOHERTY													
2002			10 143	234		2500	8000									
2004	10 143		P235		1000	8000										
2006	10 143		233		2500	8000										
2999						2,00000										
3001																
4201	45179400	M DEONARINE BISHUNDAYAL														
4601		5160 DOHERTY HWY 283														
1001	45179400	5150 DOHERTY														
2002		10 143	P237		2000	8000										
2004		10 143	P235		1500	8000										
						1,60000										
						1,20000										

MICROFILM PHOTOGRAPHY

4201 N. REAL BRIEN

4401 518 JOHNSON H4V 203

4202 Mrs JANE T. JONES 2FI

CERT.	EFF.	413
16-12-74	30-12-74	72

4203 2180 BOWEN ST. H4A 303

M. DISCOVERY &amp; RESEARCH

4204

4205

4206

4207

10 140 533

10 140 533

10 140 533

4208 2180 BOWEN ST.

4209 2180 BOWEN ST. H4A 303

NEW JERSEY CO. (EVANSTON CHURCH)

4210

4211

4212

10 140 533

10 140 533

4213 2180 BOWEN ST.

4214 2180 BOWEN ST. H4A 303

NEW JERSEY CO. (EVANSTON CHURCH)

2180 BOWEN ST. H4A 303

W. JOHNSON CO.

4215

4216

4217

10 140 533

10 140 533

4218 2180 BOWEN ST.

4219 2180 BOWEN ST. H4A 303

NEW JERSEY CO. (EVANSTON CHURCH)

2180 BOWEN ST. H4A 303

W. JOHNSON CO.

4220

4221

10 140 533

10 140 533

CODE	COMPTE	EMPLACEMENT - NOM, PROFESSION, RÉSIDENCE					CATEGORIE BÂTIMENT	SCOLAIRE			VALEUR EN DOLLARS			MUNICIPAL	REMARQUES		
		DIV. CAD.	CADASTRE	SUBDIVISION	FRONT	PROFONDEUR		SUPERFICIE	TERR. P. C.	TERRAIN	BÂTISSE	TOTAL					
2006 2999	45179400	10 143	236		2500	8000											
						2,00000											
						4,80000											
3001							2A	1	281	25900	55700	81600	T R I				
4204 4604		MR LAWRENCE CHAN, MERCHANT 5150 DOHERTY HWY 2B3						EA									
1001	45179700	5132-30 DOHERTY															
2002		10 143	238		2500	8000											
2004		10 143	P237		500	9000											
2006		10 143	P239		1280	8000											
2999																	
						2,00000											
						40000											
						1,00000											
						3,40000											
3001							2B	1	281	18400	55200	73600	T R I				
4201 4601		MR AURELIO LAPENNA 5130 DOHERTY HWY 2B3						2A									
1001	45179900	5122-20 DOHERTY															
2002		10 143	240		2500	8000											
2004		10 143	P239		1280	8000											
2999																	
						2,00000											
						1,00000											
						3,00000											
3001							2B	1	281	16200	55200	71400	T R I				
4204 4604		MR JOSEPH SZABADICS, PATTERN MAKE <del>5120 DOHERTY HWY 2B3</del> 12825 Berry, Pierrefonds H8Z 1P1 f.1222-45709 J.M. 22-984						2A									
7001 7002		RUELLE FIELDING															
1001	45179920	5098 DOHERTY															
2002		10 143	P252		5500	3600											
2004		10 143	P251		5500	2900											
2006		10 143	P250		5500	1450											
2999																	
						1,98000											
						1,59500											
						79800											
						4,37300											
3001							2A	1	281	<del>27600</del>	<del>66400</del>	<del>94000</del>	T R I				
4204 4604		MR ROSS DESJARDINS, AIRLINE PILOT 5098 DOHERTY AV HWY 2B2						EA			27600	84400	112000				
1001	45179940	5094 DOHERTY															
2002		10 143	P251		5500	2900											
2004		10 143	P250		5500	1450											
2006		10 143	P252		5500	3600											
						1,59500											
						79800											
						1,98000											

SERVICE D'ÉVALUATION

CODE	COMPTÉ	EMPLACEMENT - NOM, PROFESSION, RÉSIDENCE						CATEGORIE BÂTIMENT	SCOLAIRE		VALEURS EN DOLLARS			MUNICIPAL	REMARQUES	
		D.V. CAD.	CADASTRE	SUBDIVISION	FRONT	PROFONDEUR	SUPERFICIE		TERRA.	P. C.	TERRAIN	BÂTISSE	TOTAL			
2999	45179940						4,37300									
3001								2A	1	281	27600	67100	94700	T. R. 1		
4211		MR MARTIAL CHICHA, ENGINEER														
4611		5094 DOWERTY HWY 282						1A								
7001		RUELLE														
1001	45180000	5090 DOWERTY														
2002		10 143	282		2500	8000	2,00000									
2004		10 143	P283		575	8000	46000									
2999							2,46000									
3001								2A	1	281	15400	56100	71500	T. R. 1		
4204		M JULES MASSUE														
4604		5090 DOWERTY HWY 282						1F								
1001	45180100	5080 DOWERTY														
2002		10 143	P283		1925	8000	1,54000									
2004		10 143	P284		1750	8000	1,40000									
2999							2,94000									
3001								2A	1	281	18500	56400	74900	T. R. 1		
4204		MR MYLES J J KENOE, HWYTR														
4604		5080 DOWERTY HWY 282						1A								
1001	45180300	5060 DOWERTY														
2002		10 143	285		2500	8000	2,00000									
2004		10 143	P284		750	8000	60000									
2006		10 143	P286		425	8000	34000									
2999							2,94000									
3001								2A	1	281	18500	57400	75900	T. R. 1		
4201		M JOSEPH FRANCIS JOSE SALGADO, ARCHITECTE														
4601		5060 DOWERTY HWY 282						1F								
4202		MME JOSEPH FRANCIS JOSE SALGADO (CAROLE POIRIER)														
4602		5060 DOWERTY HWY 282						2F								
1001	45180400	5050 DOWERTY														
2002		10 143	P286		2075	8000	1,46000									
2004		10 143	P287		1600	8000	1,26000									
2999							2,72000									
3001								2A	1	281	18500	57400	75900	T. R. 1		



CODE	COMPTÉ	EMPLACEMENT - NOM, PROFESSION, RÉSIDENCE					CATEGORIE BÂTIMENT	SCOLAIRE		VALEUR EN DOLLARS			MUNICIPAL	REMARQUES	
		DIV. CAD.	CADASTRE	SUBDIVISION	FRONT	PROFONDEUR		SUPERFICIE	TERR.	P. C.	TERRAIN	BÂTISSE			TOTAL
4201 4601	45180400	MR LUIGI FOGLETTA, PAYSAGISTE 5050 DOHERTY HWY 282					2A								
1001	45180600	5030 DOHERTY AV					4173								
2002		10 143	P289		250	8000									
2004		10 143	P287		900	8000									
2006		10 143	286		2500	8000									
2999															
3001															
4211 4611		MR JAMES MURRAY P O BRIEN 5030 DOHERTY AV HWY 282					1A								
1001	45180700	5020 DOHERTY AV					4173								
2002		10 143	P289		2250	8000									
2004		10 143	P290		1400	8000									
2999															
3001															
4211 4611		MR HARRY B STEWART, MERCHANT 5020 DOHERTY AV HWY 282					1A								
4212 4612		MRS HARRY B STEWART (GRACE BARRON) 5020 DOHERTY AV HWY 282					1A								
1001	45180900	5010 DOHERTY					4173								
2002		10 143	P292		050	8000									
2004		10 143	P290		1100	8000									
2006		10 143	291		2500	8000									
2999															
3001															
4201 4601		MRS VALDIS ORTMANIS (INESE ENKE) 5010 DOHERTY HWY 282					2A								
1001	45181000	5000 DOHERTY					4173								
2002		10 143	P293		1200	8000									
2004		10 143	P292		2450	8000									
2999															
3001															
4212 4612		MRS VICENTE GARCIA SOMERA (MARGARET ALICIA COFFEY) 5000 DOHERTY AV HWY 282					2A								

FORMULAIRE D'ÉVALUATION

CODE	COMPTÉ	EMPLACEMENT - NOM, PROFESSION, RÉSIDENCE					CATEGORIE BÂTIMENT	SCOLAIRE		VALEUR EN DOLLARS			MUNICIPAL	REMARQUES	
		DIV. CAD.	CADASTRE	SUBDIVISION	FRONT	PROFONDEUR		SUPERFICIE	TERR.	P.C.	TERRAIN	BÂTISSE			TOTAL
1001	45121200	4980 DOHERTY					(17)								
2002		10 143	P293		1300	8000					1,04000				
2004		10 143	P294		1850	8000					1,48000				
2999											2,52000				
3001							2A	1 281	15900	50500	66400	T R I			
4204		MR ANDRÉ D ATKINSON, PHOTO ENGRAVER					2A								
4604		4980 DOHERTY AV H4V 282													
1001	45101300	4970 DOHERTY					(17)								
2002		10 143	P294		450	8000					52000				
2004		10 143	295		2500	8000					2,00000				
2999											2,52000				
3001							2A	1 281	15900	50500	66400	T R I			
4211		M FRANCISCO ANTOLIN, PROFESSEUR					1F								
4611		4970 DOHERTY AV H4V 282													
4212		MME FRANCISCO ANTOLIN (MARIE J DENIZOT)					1F								
4612		4970 DOHERTY AV H4V 282													
1001	45101400	4960 DOHERTY					(17)								
2002		10 143	P297		1000	8500					80000				
2004		10 143	296		2500	8000					2,00000				
2999											2,80000				
3001							2A	1 281	17600	45800	63400	T R I			
4201		M SANDRO FABRIZI					1F								
4601		4907 CORONATION H4V 2E1													
4202		MME GUGLIELMINA CASARCIA-FABRIZI					1F								
1001	45161500	4950 DOHERTY					(17)								
2002		10 143	P298		2000	8000					1,60000				
2004		10 143	P297		1500	8000					1,26000				
2999											2,86000				
3001							2A	1 281	17600	50400	68000	T R I			
4201		MR ROGER HARAGUI, EXECUTIVE					1A								
4601		4950 DOHERTY H4V 282													
1001	45161700	4930 DOHERTY					(17)								
2002		10 143	299		2500	8000					2,00000				
2004		10 143	P298		500	8000					40000				
		MICROFICHE 61 C-12													

SERVICE D'ÉVALUATION

CODE	COMPTÉ	EMPLACEMENT - NOM, PROFESSION, RÉSIDENCE					SUPERFICIE	CATEGORIE BÂTIMENT	SCOLAIRE		VALEUR EN DOLLARS			MUNICIPAL	REMARQUES	
		D. CAD.	CADASTRE	SUBDIVISION	FRONT	PROFONDEUR			TERR P. C.	TERRAIN	BÂTIMENT	TOTAL				
2004 2499	45181700	10 143	P300		500	8000	40000 2,80000									
3001								2A	1	281	17600	46900	64500	T R I		
4213 4613		MR SHAFIQ AHMAD ALVI, PROFESSOR 4930 DOWERY AV H4V 282						2A	1							
1001	45181800	4920 DOWERY														
2002 2004 2499		10 143	P300		2000	8000	1,60000									
		10 143	P301		1500	8000	1,20000 2,80000									
3001								2A	1	281	17600	43900	61500	T R I		
4204 4604		MRS GEORGE W CARTWRIGHT (DORIS HANSON) 4920 DOWERY H4V 282						2A	1							
1001	45182000	4900 DOWERY														
2002 2004 2499		10 143	P301		1000	8000	80000									
		10 143	302		2500	8000	2,00000 2,80000									
3001								2A	1	281	17600	45800	63400	T R I		
4201 4601		MR DAVID H PATERSON, MANAGER 4900 DOWERY AV H4V 282						2A	1							
4202 4602		MRS DAVID H PATERSON (PAULINE E KOVACHIK) 4900 DOWERY AV H4V 282						2A	1							
1001	45182100	4890 DOWERY														
2002 2004 2499		10 143	303		2500	8000	2,00000									
		10 143	P304		1000	8000	80000 2,80000									
3001								2A	1	281	17600	45800	63400	T R I		
4201 4601		MRS LIONEL R CLARK (MORA JANE SHANAHAN) 4690 DOWERY H4V 282						2A	1							
1001	45182200	4870 DOWERY														
2002 2004 2499		10 143	P305		2000	8000	1,60000									
		10 143	P304		1500	8000	1,20000 2,80000									
3001								2A	1	281	17600	43900	61500	T R I		

CODE	COMPTÉ	EMPLACEMENT - NOM, PROFESSION, RÉSIDENCE					C.A.T. CORNE C.A.T. MENT	SCOLAIRE		VALEUR EN DOLLARS			MUNICIPAL	REMARQUES	
		DIV. CAD.	CADASTRE	SUBDIVISION	FRONT	PROFONDEUR		SUPERFICIE	TERR. P.	TERR. C.	TERRAIN	BATISSE			TOTAL
4204 4609	45182200	MR ALEXIS R NASON, ACCOMPTANT 4870 DOWERY HWY 282					2A								
1001	45182400	4860 DOWERY													
2002		10 143	306		2500	8000					2,00000				
2004		10 143	P307		500	6000					40000				
2006		10 143	P305		500	8000					40000				
2999											2,80000				
3001									2A	1 2B1	17600	44700	62300	T R I	
4201 4601		MR DAVID MARK ERAMIAN 4860 DOWERY AV HWY 282					1A								
4202 4602		MRS DEBORAH SUSAN POW ERAMIAN 4860 DOWERY AV HWY 282					2A								
1001	45182500	4840 DOWERY													
2002		10 143	P307		2000	8000					1,60000				
2004		10 143	P308		1500	8000					1,20000				
2999											2,80000				
3001									2A	1 2B1	17600	44700	62300	T R I	
4204 4604		MR HECTOR W CHANDLER, MANAGER 4840 DOWERY HWY 282					1A								
1001	45182700	4830 DOWERY													
2002		10 143	P308		1000	8000					80000				
2004		10 143	309		2500	8000					2,00000				
2999											2,80000				
3001									2A	1 2B1	17600	49100	66700	T R I	
4211 4611		MR RAJNI BHAILAL BLAKE 4830 DOWERY AV HWY 282					1A								
7001 7002 7003		RUELLE SOMERLED AVE RUELLE													
1001	45182800	4680 DOWERY													
2002		10 143	334		2500	8000					2,00000				
2004		10 143	P335		1250	8000					1,00000				
2999											3,00000				
3001									2A	1 2B1	22400	68600	91500	T R I	

CODE	COMPTÉ	EMPLACEMENT - NOM, PROFESSION, RÉSIDENCE						CATEGORIE BÂTIMENT	SCOLAIRE		VALEUR EN DOLLARS			MUNICIPAL	REMARQUES
		DIV. CAD.	CADASTRE	SUBDIVISION	FRONT	PROFONDEUR	SUPERFICIE		TERR.	P. C.	TERRAIN	BÂTISSE	TOTAL		
4202 4602 4203	45182800	MME WILLIAM ARNOLD WAUGH (EDITH MILDRED BAKER) 4680 AV DOWERTY H4B 2B3 ESTATE WILLIAM A WAUGH						8 0A3	1 1						
1001	45183000	4670 DOWERTY													
2002 2004 2999	5178361 14-10-86 9180411	10 143	336		2500	8000	2,00000								
		10 143	P335		1250	8000	1,00000								
							3,00000								
3001		11-11-86.													
4201 4601		MME DOROTHY ROSE MATTHEW-MACKAY 4670 DOWERTY AV H4B 2B3						8F	1						
1001	45183100	4660 DOWERTY													
2002 2004 2999		10 143	P338		1250	8000	1,00000								
		10 143	337		2500	8000	2,00000								
							3,00000								
3001		VERS0													
4211 4611		MR MILLER VAN LITH 4660 DOWERTY AV H4B 2B3						1A	1						
1001	45183300	4650 DOWERTY													
2002 2004 2999		10 143	339		2500	8000	2,00000								
		10 143	P338		1250	8000	1,00000								
							3,00000								
3001															
4201 4601		M GIOVANNI PALURSI 4650 DOWERTY AV H4B 2B3						8F	1						
1001	45183400	4640 DOWERTY													
2002 2004 2999		10 143	P341		1250	8000	1,00000								
		10 143	340		2500	8000	2,00000								
							3,00000								
3001															
4201 4601 4202		M DONALD MCCALLUM 4640 DOWERTY H4B 2B3 MME VALERIE ERNHOFER-MCCALLUM						8F 2F	1 1						
1001	45183600	4630 DOWERTY													
		MICROFICHE 61 F-12													

45183000

45183000

MONTREAL 11-15 1911

2851

11-15-11

4501 Mr. H. H. ANGELLO

4501 Constance K. Shelly

4501 4570 Doherty H4B 283

4501 4570 Doherty H4B 283

2811

4501 Mrs. D. L. QUINTERO

CERT.	15
21-11-11-11-11	2

ANNULE

CERT.	15
21-11-11-11-11	2

4501 10 143 281  
 4501 10 143 281

4501 10 143 281  
 4501 10 143 281

4501 10 143 281  
 4501 10 143 281

4501 10 143 281  
 4501 10 143 281

4501 10 143 281  
 4501 10 143 281

4501 10 143 281  
 4501 10 143 281

4501 10 143 281  
 4501 10 143 281

4501 10 143 281  
 4501 10 143 281

4501 10 143 281  
 4501 10 143 281

4501 10 143 281  
 4501 10 143 281

CODE	COMPTÉ	EMPLACEMENT - NOM, PROFESSION, RÉSIDENCE					CATEGORIE BÂTIMENT	SCOLAIRE		VALEUR EN DOLLARS			MUNICIPAL	REMARQUES	
		NO. CAD.	CADASTRE	SUBDIVISION	FRONT	PROFONDEUR		SUPERFICIE	TERR.	BÂTISSE	TOTAL				
2002	95183600	10 143	342		2500	8000					2,00000				
2004		10 143	P341		1250	8000					1,00000				
2999											3,00000				
3001							2A	1	281	22900	57900	80300	T R 1		
4204	95183700	MR EDWARD EDWARDS HAJDUKIEWICZ, EXECUTIVE 4630 DOHERTY H48 283					1A								
4604		4620 DOHERTY					1B								
1001	95183700 A165731 07-05-86	4620 DOHERTY					1B								
2002		10 143	P344		908	8000					72200				
2002					898										
2004		10 143	343		2500	8000					2,00000				
2999											2,72200				
3001							1B		281	20900	52100	73000	T R 1	07 231-1 E42-204-0	
4201	95183800	MR ROBERT WAYNE FIELD 4620 DOHERTY AV H48 283					1A								
4601		MRS MARY ELLIOT-FIELD					2A								
4202		VERSUS													
1001	95183800	4630 DOHERTY AV					1B								
2002		10 143	P344		3892	8000					2,77400				
2002					3092										
3001								2A	1	281	21300	61400	82700	T R 1	
4204		95183800	MR JAMES F KENNEY, ASST MANAGER 4630 DOHERTY AV H48 283 416 Cranbrook Toronto, Ont. M5H 1N5 F1244 4893 (416-55)200					1A							
4604	CADASTRE 144														
7001	DEBUT DE O BRYAN AV														
7002	CADASTRE 144														
7003															
1001	95183820	ARR DE 7145 SHERBROOKE O													
2002		10 144	20		21628	31900					85,14800				
2002					IRR	48330									
3001							1B		281	458600	2246800	2705400	E16 204-12		
4212	95183850	LOTOLA JESUIT COMMUNITY 7141 SHERBROOKE O H48 1R6					1A								
4612															
1001	95183850	4605 O BRYAN AVE					1B								
2002		10 143	333		3100	7900					2,78000				
2002					3490	IRR									
3001								2A	1	281	21300	59600	80900	T R 1	
		MICROFICHE 61 6-12													

CERT.	EFF.
15.10.85	1.1.86





SER. 1000 ÉVALUATION

CODE	COMPTÉ	EMPLACEMENT - NOM, PROFESSION, RESIDENCE						CATEGORIE SATTRENT	SCOLAIRE	VALEUR EN DOLLARS			MUNICIPAL	REMARQUES	
		DIV. CAD.	CADASTRE	SUBDIVISION	FRONT	PROFONDEUR	SUPERFICIE			TERR. P. C.	TERRAIN	BÂTISSE			TOTAL
4204 4604	45183850	MRS WILLIAM A SHINK (EVELYN BARLOW) 4605 OBRYAN AV H98 2A9						5A	1						
1001	45183950	4615 O BRYAN													
2002 2004 2999		10 143	332		2500	7900					1,97500				
		10 143	P331		850	7900					67200				
											2,64700				
3001									2A	1 281	20400	59900	80300	T R 1	
4204 4604		MR GERARD G MC GOVERN, MANAGER 4615 O BRYAN AV H48 2A9						1A	2						
1001	45184200	4625 O BRYAN													
2002 2004 2999		10 143	P331		1650	7900					1,38900				
		10 143	P330		1700	7900					1,34300				
											2,64700				
3001									2A	1 281	20400	60500	80900	T R 1	
4204 4604		MR WALTER S MURPHY 4625 O BRYAN AV H48 2A9						1A	1						
1001	45184300	4635 O BRYAN AVE													
2002 2004 2999		10 143	P330		800	7900					63200				
		10 143	329		2500	7900					1,97500				
											2,60700				
3001									2A	1 281	20000	60500	80500	T R 1	
4201 4601		MR JANET PATRICIA FRENCH 4635 O BRYAN AV H48 2A9						1A	1						
1001	45184400	4655 O BRYAN													
2002 2004 2999		10 143	328		2500	7900					1,97500				
		10 143	327		2500	7900					1,97500				
											3,95000				
3001									2A	1 281	30300	64100	94400	T R 1	
4201 4601 4202 4602		MR MICHAEL GOURGON 4655 O BRYAN H48 2A9						1A	1						
		MRS MICHAEL GOURGON (STEPHANIE RUTH LEA) 4655 O BRYAN H48 2A9						1A	1						
1001	45184600	4665 O BRYAN													
		MICROFICHE 61 H-12													

CODE	COMPTÉ	EMPLACEMENT - NOM, PROFESSION, RESIDENCE						CATEGORIE BÂTIMENT	SCOLAIRE		VALEUR EN DOLLARS			MUNICIPAL	REMARQUES		
		DIV. CAD.	CADASTRE	SUBDIVISION	FRONT	PROFONDEUR	SUPERFICIE		TERR.	P. C.	TERRAIN	BÂTISSE	TOTAL				
2002	45189600	10 143	P325		650	7900	51400										
2004		10 143	326		2500	7900	1,97500										
2999								2,48900									
3001								2A	1	2B1	19200	60500	79700	Y R 1			
4201	45189600	MRS EDMUND A HANKIN (CYNTHIA BAZIN)															
4601		4665 0 BRYAN AV H4B 2A9															
1001	45184700	4675 0 BRYAN						(18)									
2002	45184700	10 143	P324		1300	7900	1,02700										
2004		10 143	P325		1850	7900	1,46200										
2999								2,48900									
3001								2A	1	2B1	19200	58500	77700	Y R 1			
4201	45184700	MR LESLIE ECKER, INGENIEUR															
4601		4675 0 BRYAN AV H4B 2A9															
4202		MRS LESLIE ECKER (AMY BENEDEKT)															
4602	4675 0 BRYAN AV H4B 2A9																
1001	45184900	4685 0 BRYAN AVE						(18)									
2002	45184900	10 143	323		2500	7900	1,97500										
2004		10 143	P324		1200	7900	94800										
2999								2,92300									
3001								2A	1	2B1	22500	66400	88900	Y R 1			
4204	45184900	MR HYMAN BROWN, FUEL MERCHANT															
4604		4685 0 BRYAN H4B 2A9															
7001	45184900	RUELLE															
7002		SOMERLED															
7003		RUELLE															
1001	45185000	4845 0 BRYAN						(17)									
2002	45185000	10 143	280		2500	7900	1,97500										
2004		10 143	281		2500	7900	1,97500										
2999								3,95000									
3001								2A	1	2B1	24800	41900	66700	Y R 1			
4201	45185000	MR ALLAN ABRAMOVITH															
4601		4845 0 BRYAN H4V 2A6															
4202		MRS KATHY LYMAN-ABRAMOVITH															
1001	45185200	4875 0 BRYAN						(17)									

RELEVÉ D'ÉVALUATION

CODE	COMPTÉ	EMPLACEMENT - NOM, PROFESSION, RESIDENCE					CATEGORIE BÂTIMENT	SCOLAIRE		VALEUR EN DOLLARS			MUNICIPAL	REMARQUES	
		DIV CAD	CADASTRE	SUBDIVISION	FRONT	PROFONDEUR		SUPERFICIE	TERR. P. C.	TERRAIN	BÂTISSE	TOTAL			
2002 2004 2999	45185200	10 143	278		2500	7900					1,97500 1,97500 3,95000				
3001							2A	1	ZB1	24800	41900	66700	T R 1		
4211 5411		MRS ANDREW P KRAUSMANN (LILLIAN K ALTIMAS) 4875 O BRYAN HWY 2A6					5A								
1001	45185400	4885 O BRYAN													
2002 2004 2999		10 143	276		2500	7900					1,97500 1,97500 3,95000				
3001							2A	1	ZB1	24800	44700	69500	T R 1		
4201 4601		MR STANLEY HIGHWAY 4885 O BRYAN AV HWY 2A6					5A								
1001	45185600	4905 O BRYAN													
2002 2004 2999		10 143	274		2500	7900					1,97500 1,97500 3,95000				
3001							2A	1	ZB1	24800	44700	69500	T R 1		
4201 4401 4202		MR ANTONI ZUBRZYCKI 4905 O BRYAN HWY 2A6 MRS ISAJA WA LUBA-ZUBRZYCKI					5A 2A								
1001	45185800	4915 O BRYAN													
2002 2004 2999		10 143	272		2500	7900					1,97500 1,97500 3,95000				
3001							2A	1	ZB1	24800	43300	68100	T R 1		
4201 5701 5702		ESTATE LAWRENCE P NELLIGAN C/O MRS MARY M RONALD NELLIGAN 4915 O BRYAN HWY 2A6					5A6								
1001	45186000	4935 O BRYAN													
2002 2004 2999		10 143	270		2500	7900					1,97500 1,97500 3,95000				
3001							2A	1	ZB1	24800	41900	66700	T R 1		

VERSO

MICROFICHE 61 J-12

45185800

LICENCIÉ 21 7-15

2A31

11761 384

4201 Mrs Sheila Relligan - Reinhold

4601 4915 O'Bryan H4V 276

CERT.	EFF.	388
17-86	11-86	000

17-386	23-12-86	373
--------	----------	-----

2015 4012 C BRYAN H4A 377  
 2011 CND H4B RYBA W BOMYGO H4C 1700K

4101 4012 C BRYAN H4A 377

2015 4012 C BRYAN H4A 377  
 2011 CND H4B RYBA W BOMYGO H4C 1700K

1011 H4B RYBA W BOMYGO

4015 4012 C BRYAN H4A 377

4011 4012 C BRYAN H4A 377

4011 4012 C BRYAN H4A 377

4011 4012 C BRYAN H4A 377

2015 4012 C BRYAN H4A 377  
 2011 CND H4B RYBA W BOMYGO H4C 1700K

1011 H4B RYBA W BOMYGO

4015 4012 C BRYAN H4A 377

4011 4012 C BRYAN H4A 377

4011 4012 C BRYAN H4A 377

2015 4012 C BRYAN H4A 377  
 2011 CND H4B RYBA W BOMYGO H4C 1700K

1011 H4B RYBA W BOMYGO

4015 4012 C BRYAN H4A 377

4011 4012 C BRYAN H4A 377

4011 4012 C BRYAN H4A 377

2015 4012 C BRYAN H4A 377  
 2011 CND H4B RYBA W BOMYGO H4C 1700K

1011 H4B RYBA W BOMYGO

CODE	COMPTE	EMPLACEMENT - NOM, PROFESSION, RÉSIDENCE						CATEGORIE BÂTIMENT	SCOLAIRE		VALEUR EN DOLLARS			MUNICIPAL	REMARQUES
		DIV. CAD	CADASTRE	SUBDIVISION	FRONT	PROFONDEUR	SUPERFICIE		TERR.	P.C.	TERRAIN	BÂTISSE	TOTAL		
4213 4613	45186000	MRS LEOLA D ROGERS-LUSSIER 4935 O BRYAN AV H4V 2A6						2A							
1001 2002 2004 2999	45186200 A 170 034 25-6-86	4955 O BRYAN AV						(17)							
				10 143	268	2500	7900					1,97500			
				10 143	269	2500	7900					1,97500			
												3,95000			
3001		VERSO						2A	1	2B1	24800	44300	69100	T R I	
4201 4601		MISS JULIET DAVIES 4955 O BRYAN AV H4V 2A6						2A							
1001	45186400	4965 O BRYAN AV						(17)							
2002 2004 2999	A 163030 24-86														
				10 143	266	2500	7900					1,97500			
				10 143	267	2500	7900					1,97500			
												3,95000			
3001		VERSO						2A	1	2B1	24800	39700	64500	T R I	
4211 4611		MR DONALD EDWARD DONNELLY, MANAGER 4965 O BRYAN AV H4V 2A6						2A							
4212 4612		MRS DONALD EDWARD DONNELLY (RYTA CORBETT) 4965 O BRYAN AV H4V 2A6						2A							
1001	45186600	4975 O BRYAN AV						(17)							
2002 2004 2999															
				10 143	264	2500	7900					1,97500			
				10 143	265	2500	7900					1,97500			
												3,95000			
3001		VERSO						2A	1	2B1	24800	44700	69500	T R I	
4211 4611		MR WILHELM WIESE, DRAUGHTSMAN 4975 O BRYAN AV H4V 2A6						2A							
1001	45186800	4985 O BRYAN						(17)							
2002 2004 2999															
				10 143	262	2500	7900					1,97500			
				10 143	263	2500	7900					1,97500			
												3,95000			
3001		VERSO						2A	1	2B1	24800	41600	66400	T R I	
4201 4601		MR RONALD MC ALLISTER 4985 O BRYAN H4V 2A8						2A							
1001	45187000	4995 O BRYAN						(17)							
		MICROFICHE 61 K-12													
													PAGE 267		

45186400

45186400

4201 Mrs. Robert Bridgman  
4601 4965 D. Bryan, H4U, 2A6

2A11

4202 Mrs. Catherine Cooper

45186200

1A11

4201 Mrs. John R. Bullock  
4601 4955 Ave. St. Bryan H4U, 2A6

2A11

4202 Mrs. Nelson Hill

CERT. EFF. 10/5/86 2/4/86 312

CERT. EFF. 2/8/86 5/6/86 394 100

10 143 393

10 143 393

10 143 393

10 143 393

10 143 393

10 143 393

10 143 393

10 143 393

10 143 393

10 143 393

10 143 393

10 143 393

10 143 393

10 143 393

10 143 393

10 143 393

10 143 393

10 143 393

10 143 393

10 143 393

10 143 393

10 143 393

10 143 393

10 143 393

10 143 393

10 143 393

10 143 393

10 143 393

10 143 393

10 143 393

10 143 393

10 143 393

10 143 393

10 143 393

10 143 393

10 143 393

10 143 393

10 143 393

10 143 393

10 143 393

10 143 393

10 143 393

10 143 393

10 143 393

10 143 393

10 143 393

10 143 393

10 143 393

10 143 393

10 143 393

10 143 393

10 143 393

10 143 393

10 143 393

10 143 393

10 143 393

10 143 393

10 143 393

10 143 393

10 143 393

10 143 393

10 143 393

10 143 393

10 143 393

10 143 393

10 143 393

10 143 393

10 143 393

10 143 393

10 143 393

10 143 393

10 143 393

CODE	CUMULE	EMPLACEMENT - NOM, PROFESSION, RESIDENCE						CATEGORIE D'IMMEUBLE	SCOLAIRE		VALEUR EN DOLLARS			MUNICIPAL	REMARQUES
		NO. CAD.	CADASTRE	SUBDIVISION	FRONT	PROFONDEUR	SUPERFICIE		TAUX	P.C.	TERRAIN	BÂTISSE	TOTAL		
2002	45187000	10 143	P260		2400	7900	1,89600								
2004		10 143	261		2500	7900	1,97500								
2999							3,87100								
3001								2A	1 281	29300	64900	89200	T R 1		
4201		MRS PATRICIA ANNE Y SMITH DAMES 4995 BL O BRIEN H4W 2A6						2A							
4601															
1001	45187200	5005 O BRYAN													
2002		10 143	259		2500	7900	1,97500								
2004		10 143	258		2500	7900	1,97500								
2006		10 143	P260		100	7900	7900								
2999							4,02900								
3001								2A	1 281	25200	36800	62000	T R 1		
4204		MRS THOMAS W MURDAY (GERTRUDE L STRICKLAND) 5005 O BRYAN AV H4W 2A6						2A							
4604															
1001	45187400	5025 O BRYAN													
2002		10 143	257		2500	7900	1,97500								
2004		10 143	256		2500	7900	1,97500								
2999							3,95000								
3001								2A	1 281	24000	53200	78000	T R 1		
4204		MRS TEOGOR TOCZYLOWSKI (MARY I PETRIE) 5025 O BRYAN H4W 2A6						2A							
4604															
1001	45187600	5035 O BRYAN													
2002		10 143	255		2500	7900	1,97500								
2004		10 143	254		2500	7900	1,97500								
2999							3,95000								
3001								2A	1 281	24000	39800	64600	T R 1		
4201		MR BRIAN GANNSEY WALKER, PROFESSOR 5035 O BRYAN H4W 2A6						2A							
4601															
7001		RUELLE													
1001	45187650	5065 O BRYAN AVE													
2002		10 143	P248		5500	3600	1,98000								
2004		10 143	P249		5500	2900	1,59500								
2006		10 143	P250		5500	1950	79800								
2999							4,37300								

RÔLE D'ÉVALUATION

CODE	COMPTÉ	EMPLACEMENT - NOM, PROFESSION, RÉSIDENCE					CATEGORIE BÂTIMENT	SCOLAIRE		VALEUR EN DOLLARS			MUNICIPAL	REMARQUES	
		QUARTIER	CADASTRE	SUBDIVISION	FRONT	PROFONDEUR		SUPERFICIE	TERR. P.C.	TERRAIN	BÂTIMENT	TOTAL			
3001	45187650														
4204		MR ALEXANDER SOOM, TOOL ENGINEER					1A								
4604		5865 O BRYAN AV H4V 2A6													
1001	45187750	5075 O BRYAN					(17)								
2002		10 143	P248		5500	3600				1,98000					
2004		10 143	P249		5500	2900				1,59500					
2006		10 143	P250		5500	1440				79200					
2777										4,36700					
3001															
4201		MR ROBERT WILLIAM MC KIE					1A								
4601		5075 O BRYAN AV H4V 2A6													
4202		MRS LISE ELIZABETH GAUTHIER					2A								
4602		5075 O BRYAN AV H4V 2A6													
7001		FIELDING AVE													
7002		RUELLE													
1001	45187800	5155 O BRYAN					(17)								
2002		10 143	212		2500	7900				1,97500					
2004		10 143	211		2500	7900				1,97500					
2999										3,95000					
3001															
4202		MR SHERMAN FRIEDLAND					1A								
4602		5155 O BRYAN H4V 2A8													
1001	45188000	5165 O BRYAN					(17)								
2002		10 143	209		2500	7900				1,97500					
2004		10 143	210		2500	7900				1,97500					
2999										3,95000					
3001															
4201		M CHARLES BOURGEOIS					1F								
4601		5165 O BRYAN H4V 2A8													
4202		MME CHARLES BOURGEOIS (DEMISE DENERS)					1F								
4602		5165 O BRYAN H4V 2A8													
1001	45188200	5175 O BRYAN					(17)								
2002		10 143	207		2500	7900				1,97500					
2004		10 143	208		2500	7900				1,97500					
2999										3,95000					
		MICROFICHE 61 N-12													



TABLEAU D'ÉVALUATION

CODE	COMPTÉ	EMPLACEMENT - NOM, PROFESSION, RÉSIDENCE					CATEGORIE D'IMMEUBLE	SCOLAIRE		VALEUR EN DOLLARS			MUNICIPAL #	REMARQUES		
		DIV. CAD.	CADASTRE	SUBDIVISION	FRONT	PROFONDEUR		SURFACE	TERR.	BÂTISSE	TERRAIN	BÂTISSE			TOTAL	
3001	45188200															
4204		MRS LORNE H BANNAN (ROSE H BURIK) <b>VERSO</b>					SA									
4604		5175 O BRYAN HWY 2A8														
1001	45188400	5165 O BRYAN														
2002		10 143	205		2500	7900					1,97500					
2004		10 143	206		2500	7900					1,97500					
2999											3,95000					
3001																
4204		MR KENNETH E BARTER, ELECTRICAL ENGINEER					IA									
4604		5165 O BRYAN HWY 2A8														
1001	45188600	5195 O BRYAN														
2002		10 143	203		2500	7900					1,97500					
2004		10 143	204		2500	7900					1,97500					
2999											3,95000					
3001																
4211		MME YOLANDE DOUCET					SA									
4611		5195 O BRYAN AV HWY 2A8														
1001	45188800	5205 O BRYAN														
2002		10 143	201		2500	7900					1,97500					
2004		10 143	202		2500	7900					1,97500					
2999											3,95000					
3001																
4201		MR DOUGLAS HURST					IA									
4601		5205 O BRYAN HWY 2A8														
4202		MRS DOUGLAS HURST (MARCELLE FONTAINE)					SA									
4602		5205 O BRYAN HWY 2A8														
1001	45189000	5215 O BRYAN AVE														
2002		10 143	199		2500	7900					1,97500					
2004		10 143	200		2500	7900					1,97500					
2999											3,95000					
3001																
4201		MISS HOPE VOITSIS, CAISSIERE					SA									
4601		5215 O BRYAN HWY 2A8														

45188240

MICROFILMS 41 2-73 1951

1951

4201 M. Andre Pelina

4601 2125 O'Byrne HWY 208

3F51

4602 Mlle Annela Czarnecka

CLERK	EMP	373
17-386	2072-85	

4603 M. Andre Pelina

4604 M. Andre Pelina

4605 M. Andre Pelina

4606 M. Andre Pelina

4607 M. Andre Pelina

4608 M. Andre Pelina

4609 M. Andre Pelina

4610 M. Andre Pelina

4611 M. Andre Pelina

4612 M. Andre Pelina

4613 M. Andre Pelina

4614 M. Andre Pelina

4615 M. Andre Pelina

4616 M. Andre Pelina

4617 M. Andre Pelina

4618 M. Andre Pelina

4619 M. Andre Pelina

4620 M. Andre Pelina

4621 M. Andre Pelina

4622 M. Andre Pelina

4623 M. Andre Pelina

CODE	COMPTE	EMPLACEMENT NOM, PROFESSION, RESIDENCE					CATEGORIE BÂTIMENT	SCOLAIRE		VALEUR EN DOLLARS			MUNICIPAL	REMARQUES	
		AVENUE	CADASTRE	SUBDIVISION	FRONT	PROFONDEUR		SUPERFICIE	TERR	PIC	TERRAIN	BÂTISSE			TOTAL
4202 4602	45189000	MR ALEXANDER VOITSIS 5842 E BEAUBIEN HIT 1X8					1A	1							
1001	45189200	5225 O BRYAN						(17)							
2002 2004 2999		10 193	197		2500	7900					1,97500				
		10 193	198		2500	7900					1,97500				
											3,95000				
3001							2A	1 2B1	21300	37700	59000	T R I			
4204 4604		MR WILSON WOO, REST OWNER 5225 O BRYAN H4V 2A8					2A	2							
1001	45189400	5235 O BRYAN						(17)							
2002 2004 2999		10 193	195		2500	7900					1,97500				
		10 193	196		2500	7900					1,97500				
											3,95000				
3001							2A	1 2B1	21300	39000	60300	T R I			
4202 4602		MRS JOHN BAILEY (LESLIE MAC FADDEN) 5235 O BRYAN AV H4V 2E8					5A	1							
1001	45189600	5245 O BRYAN AV						(17)							
2002 2004 2999		10 193	193		2500	7900					1,97500				
		10 193	199		2500	7900					1,97500				
											3,95000				
3001							2A	1 2B1	21300	63700	85000	T R I			
4204 4604 6400		MR JOHN G S GALLAGHER, INSCB BROKER 5245 O BRYAN AV H4V 2A8 <i>Correspondance anglaise # 15/7/82 W</i>					1A	2							
1001	45189800	5255 O BRYAN						(17)							
2002 2004 2999		10 193	191		2500	7900					1,97500				
		10 193	192		2500	7900					1,97500				
											3,95000				
3001							2A	1 2B1	21300	37200	58500	T R I			
4211 4611		MRS WINNIFRED ANNE THOMAS 5255 O BRYAN AV H4V 2A8					5A	1							
1001	45190000	5265 O BRYAN AV						(17)							

BREVÉ DE RÉÉVALUATION

CODE	COMPTÉ	EMPLACEMENT - NOM, PROFESSION, RESIDENCE					CATEGORIE BÂTIMENT	SCOLAIRE			VALEUR EN DOLLARS			MUNICIPAL	REMARQUES		
		DIV. CAD.	CADASTRE	SUBDIVISION	FRONT	PROFONDEUR		SUPERFICIE	TERR.	P.C.	TERRAIN	BATISSE	TOTAL				
2002	45190000	10 143	189		2500	7900											
2004		10 143	190		2500	7900											
2999																	
3001																	
4204		MRS VINCENTO DE CASTRIS (DELIA DE BELLIS)					SA	1									
4604		5265 O'BRYAN AV H9V 2A8															
1001	45190200	5275 O BRYAN AV															
2002		10 143	187		2500	7900											
2004		10 143	188		2500	7900											
2999																	
3001																	
4211		M WALDEMAR TAFF, MACHINISTE					IF	1									
4611		5275 O BRYAN AV H9V 2A8															
1001	45190400	5285 O BRYAN AVE															
2002		10 143	185		2500	7900											
2004		10 143	186		2500	7900											
2999																	
3001																	
4201		MR BERNARD KAUFMAN, FOREMAN					IS	1									
4601		5285 O BRYAN H9V 2A8															
6400		<i>Correspondance anglaise</i>															
7001		RUELLE															
1001	45190450	5295-97 O BRYAN AV															
2002		10 143	179		11000	3600											
3001																	
4211		MR JULIUS GYULA BERGES, BARBER					IA	1									
4611		5295 O BRYAN H9V 2A8															
4212		MRS JULIUS-GYULA BERGES (ANNA M SCHULT-SCHULD)					SA	1									
4612		5295 O BRYAN H9V 2A8															
7001		CHESTER															
1001	45190550	5325-27 O BRYAN AVE															
2002		10 143	P174		3200	2900											
2004		10 143	P175		3200	1450											
2006		10 143	P173		3200	3600											
		MICROFICHE 61 P-12															

ÉVALUATION

CODE	COMPTÉ	EMPLACEMENT - NOM, PROFESSION, RESIDENCE						CATEGORIE D'IMMEUBLE	VALEUR EN DOLLARS			MUNICIPAL	REMARQUES		
		DY. CAD.	CADASTRE	SUBDIVISION	FRONT	PROFONDEUR	SUPERFICIE		TERR.	BÂTISSE	TOTAL				
2999	45190550						2,54400								
3001								28	1 ZB1	13700	71700	85400	T R 1		
4204		MR IRVING CHODOS, MILLENER						1A							
4604		5325 O BRYAN HWY 281													
7001		RUELLE													
1001	45190600	5355-57 AVE O BRYAN							(17)						
2002		10 143	146		2500	7900	1,97500								
2004		10 143	147		2500	7900	1,97500								
2999							3,95000								
3001								28	1 ZB1	21300	49900	71200	T R 1		
4211		MR NICOLINO N VINCELLI, GARDIEN						1A							
4611		5355 O BRYAN AV HWY 281													
1001	45190800	5365-67 O BRYAN AVE							(17)						
2002		10 143	144		2500	7900	1,97500								
2004		10 143	145		2500	7900	1,97500								
2999							3,95000								
3001								28	1 ZB1	21300	51900	73200	T R 1		
4201		MR JOHN GRZELAK, ACCOUNTANT						1A							
4601		5367 O BRYAN HWY 281													
1001	45191000	5375-77 AVE O BRYAN							(17)						
2002		10 143	142		2500	7900	1,97500								
2004		10 143	143		2500	7900	1,97500								
2999							3,95000								
3001								28	1 ZB1	21300	62800	83300	T R 1		
4211		MR NICOLA DI GIGLIO, LABORER						1A							
4611		5375 O BRYAN AV HWY 281													
1001	45191200	5385-87 AVE O BRYAN							(17)						
2002		10 143	140		2500	7900	1,97500								
2004		10 143	141		2500	7900	1,97500								
2999							3,95000								
3001								28	1 ZB1	21300	49900	71200	T R 1		

VERSO

4519 1000

MICROSCOPE 27E1

4201 MME ANNA ZUCCARELLI  
 4601 5375 O'BRYAN H4V 2B1

CERT.	EFF.	403
1/10/41	12/15/41	6

4211 MME ANNA ZUCCARELLI  
 4611 5375 O'BRYAN H4V 2B1

4211 MME ANNA ZUCCARELLI  
 4611 5375 O'BRYAN H4V 2B1

4211 MME ANNA ZUCCARELLI  
 4611 5375 O'BRYAN H4V 2B1

4211 MME ANNA ZUCCARELLI  
 4611 5375 O'BRYAN H4V 2B1

4211 MME ANNA ZUCCARELLI  
 4611 5375 O'BRYAN H4V 2B1

4211 MME ANNA

1000

ABRIL DE 1941

SEAL OF EVALUATION

CODE	COMPTÉ	EMPLACEMENT - NOM, PROFESSION, RÉSIDENCE						CATEGORIE BÂTIMENT	SCOLAIRE		VALEUR EN DOLLARS			MUNICIPAL	REMARQUES
		CAD	CADASTRE	SUBDIVISION	FRONT	PROFONDEUR	SUPERFICIE		TERR	P. C.	TERRAIN	BÂTISSE	TOTAL		
4204 4604	45191200	MRS EDWARD KOLL (EVA PIOTROWSKI) 5387 O BRYAN H9V 281					SA								
1001	45191400	5395-97 AVE O BRYAN					(17)								
2002		10 143	138		2500	7900						1,97500			
2004		10 143	139		2500	7900						1,97500			
2999												3,95000			
3001								28	1 281	21300	49900		71200	T R 1	
4204 4604		MR BRUNO CASTELLI, OFF CLERK 5395 O BRYAN AVE H9V 281					1A								
1001	45191600	5405-07 AVE O BRYAN					(17)								
2002		10 143	136		2500	7900						1,97500			
2004		10 143	137		2500	7900						1,97500			
2999												3,95000			
3001								28	1 281	21300	54100		75400	T R 1	
4204 4604		MR PASQUALE LAIZZO, REPAIRMAN 5407 O BRYAN H9V 281					1A								
1001	45191800	5415-17 O BRYAN AVE					(17)								
2002		10 143	134		2500	7900						1,97500			
2004		10 143	135		2500	7900						1,97500			
2999												3,95000			
3001								28	1 281	21300	50600		71900	T R 1	
4204 4604		MR SYLVAIN VEZINA, TECHNICIEN 5415 O BRYAN H9V 281					1A								
1001	45192000	5425-27 O BRYAN AVE					(17)								
2002		10 143	132		2500	7900						1,97500			
2004		10 143	133		2500	7900						1,97500			
2999												3,95000			
3001								28	1 281	21300	49900		71200	T R 1	
4204 4604		MR WILLIAM J ORR, RADIO TECH 8040 DUROCHER H3N 2A6					1A								
1001	45192200	5435-37 AVE O BRYAN					(17)								

MICROFICHE 61 C-13

PAGE 298

45192000

MIE OLICHT 21 0-122261

1987 280

4201 MIE MARJORIE GALLANT

4601 2323 MELROSE HVA 2R7

2P11

4602 MIE JOYCE ANGELOINE GALLANT

4602 4324 BEACONSFIELD HVA 2H6

(11)

CERT.	EXP.	4/3
19/11/87	21	20

16 147 133

17 142 135

180

180

1'00000

1'00000

1'00000

MIE MARJORIE GALLANT HVA 2R7

(11)

MIE JOYCE ANGELOINE GALLANT

MIE JOYCE ANGELOINE GALLANT

18 1

20 1 20

1987 280 280 1 2 1

16 147 133

17 142 135

180

180

180

180

1'00000

1'00000

1'00000

MIE MARJORIE GALLANT HVA 2R7

(11)

MIE JOYCE ANGELOINE GALLANT

MIE JOYCE ANGELOINE GALLANT

18 1

20 1 20

1987 280 280 1 2 1

16 147 133

17 142 135

180

180

180

180

1'00000

1'00000

1'00000

MIE MARJORIE GALLANT HVA 2R7

(11)

MIE JOYCE ANGELOINE GALLANT

MIE JOYCE ANGELOINE GALLANT

18 1

20 1 20

1987 280 280 1 2 1

16 147 133

17 142 135

180

180

180

180

1'00000

1'00000

1'00000

MIE MARJORIE GALLANT HVA 2R7

(11)

MIE JOYCE ANGELOINE GALLANT

MIE JOYCE ANGELOINE GALLANT

18 1

20 1 20

1987 280 280 1 2 1



CODE	COMPTE	EMPLACEMENT - NOM, PROFESSION, RESIDENCE						CATEGORIE BÂTIMENT	SCOLAIRE		VALEUR EN DOLLARS			MUNICIPAL	REMARQUES
		DIV. CAD.	CADASTRAL	SUBDIVISION	FRONT	PROFONDEUR	SUPERFICIE		TERR. P. C.	TERRAIN	BATISSE	TOTAL			
2002 2004 2999	45192200	10 143	130		2500	7900	1,97500								
		10 143	131		2500	7900	1,97500								
							3,95000								
3001								2B	1 2B1	21300	53400	74700	T R 1		
4204 4604		MR ORAZIO NAPOLEONE, LABORER 7794 CH KILDARE COTE ST LUC H4B 1C5						1A							
1001	45192400	5445-47 AVE O BRYAN						(17)							
2002		10 143	128		2500	7900	1,97500								
2004		10 143	129		2500	7900	1,97500								
2999							3,95000								
3001								2B	1 2B1	21300	54200	75500	T R 1		
4204 4604		MR SABASTIAN RICCI, LABORER 5447 O BRYAN AV H4V 2B1						2A							
1001	45192600	5455-57 AVE O BRYAN						(17)							
2002		10 143	126		2500	7900	1,97500								
2004		10 143	127		2500	7900	1,97500								
2999							3,95000								
3001								2B	1 2B1	21300	50800	72100	T R 1		
4201 4601		M VIRGILIO D AGNONNO, NETTOYEUR 5430 AV O BRYAN H4V 2A9						1F							
4202 4602		MME VIRGILIO D AGNONNO (LUCIA GAGLIOME) 5430 AV O BRYAN H4V 2A9						1F							
1001	45192800	5465-67 AVE O BRYAN						(17)							
2002		10 143	124		2500	7900	1,97500								
2004		10 143	125		2500	7900	1,97500								
2005		10 143	P123		1500	7900	1,18500								
2999							5,13500								
3001								2B	1 2B1	27700	94000	121700	T R 1		
4204 4604		MR FRANCESCO LOMBARDI, MECHANIC 5467 O BRYAN H4V 2B1						1A							
7001 7602 7603 7604		RUELLE CH DE LA COTE ST LUC TRAVERSEZ CH DE LA COTE ST LUC													
1001	45193000	5462 60 AVE O BRYAN						(17)							

CODE	COMPTE	EMPLACEMENT - NOM, PROFESSION, RESIDENCE					CATEGORIE BÂTIMENT	SCOLAIRE		VALEUR EN DOLLARS			MUNICIPAL	REMARQUES	
		DIV. CAD	CADASTRE	SUBDIVISION	FRONT	PROFONDEUR		SUPERFICIE	TERR.	P.C.	TERRAIN	BÂTISSE			TOTAL
2002	45193000	10 143	5	2500	7870	1,96600									
2002					7864										
2004		10 143	4	2500	7875	1,96800									
2004						7870									
2999							3,93400								
3001							20	1	201	21200	54900	76100	T R 1		
4204		MR GIUSEPPE RUSSO													
4604		5460 O BRYAN HAV 2A9 3590 HAYON, O. St. Laurent H4M 2T3 (class. 5000m2/312)													
1001	45193200	5452-50 AVE O BRYAN													
2002		10 143	7	2500	7859	1,96500									
2002					7853										
2004		10 143	6	2500	7864	1,96500									
2004					7859										
2999						3,92900									
3001							20	1	201	21200	48900	70100	T R 1		
4204		MR ARMANDO RUSSO, FACTORY WORKER													
4604		5450 O BRYAN AVE H4V 2A9													
1001	45193400	5442-40 AVE O BRYAN													
2002		10 143	9	2500	7848	1,96100									
2002					7842										
2004		10 143	8	2500	7853	1,96300									
2004					7848										
2999						3,92400									
3001							20	1	201	21200	55200	76400	T R 1		
4204		MR DOMINIC DI TOIA JR, DRY CLEANER													
4604		5452 O BRYAN AV H4V 2A9													
	45193500	P. 296A													
1001	45193600	5432-30 AVE O BRYAN													
2002		10 143	11	2500	7837	1,95800									
2002					7831										
2004		10 143	10	2500	7852	1,95900									
2004					7837										
2999						3,91700									
3001							20	1	201	21200	57800	79000	T R 1		
4204		MR VIRGINIO D. AGUONNO, CABINET MAKER													
4604		5430 AV O BRYAN H4V 2A9													
1001	45193800	5422-20 AVE O BRYAN													
		MICROFICHE 61 E-13													

CODE	COMPTE	EMPLACEMENT - NOM, PROFESSION, RÉSIDENCE					CATEGORIE BÂTIMENT	SCOLAIRE		VALEUR EN DOLLARS			MUNICIPAL	REMARQUES		
		DIV. CAD.	CADASTRE	SUBDIVISION	FRONT	PROFONDEUR		SUPERFICIE	TERR. P. C.	TERRAIN	BÂTISSE	TOTAL				
1001	45193500	Lot av. O'Bryan														
2002	A-173682	10	143	841	64.59	77.79	3.323.00									
2002	4-8-86				20.80	89.30										
3001							2R 7A			21,000	104,000	125,000				
4201										<del>21,000</del>						
4601										21,000		21,000			subd. prov. de 45505300-5200	
6620		M. Vittorio Lalli 2005 Harvard H4A 2V8														
		Propriété sujette à surtaxe sur terrain vague desservi.														

CERT.	EFF.
6/11/85	11/1/86
	356

CERT.	EFF.
11/1/86	11/1/86
	377

45193500

1 F I I

4201 M. ORAZIO DE LUCIA

4601 5470 AV. O'BRYAN H4A2V8

3 F I I

4202 STELLA LONGOBARDI

CERT.	EFF.	403
2010/02	4/10/12	Ⓟ

CODE	COMPTÉ	EMPLACEMENT - NOM, PROFESSION, RESIDENCE						CATEGORIE BÂTIMENT	SCOLAIRE		VALEUR EN DOLLARS			MUNICIPAL *	REMARQUES
		DIV. CAD.	CADASTRE	SUBDIVISION	FRONT	PROFONDEUR	SUPERFICIE		TERR.	TERR.	TERRAIN	BÂTISSE	TOTAL		
2002	45193600		10 193	13	2500	7825	1,95500								
2002						7820									
2004			10 193	12	2500	7832	1,95700								
2009						7825									
2999							3,91200								
3001								28	1 281	21100	56800	77900	T R I		
4204	4604	MR VINCENZO ARCICHO, MAINTENANCE 5422 AV O BRYAN HWY 2A9						1A							
4604															
1001	45194000	5412-10 AVE O BRYAN													
2002			10 193	15	2500	7815	1,95300								
2002						7807									
2004			10 193	14	2500	7825	1,95400								
2009						7815									
2999							3,90700								
3001								28	1 281	21100	48900	70000	T R I		
4201	4601	MME TERESA ZULLO-GIGLIO 5410 O BRYAN AV HWY 2A9													
4601															
1001	45194200	5402-00 AVE O BRYAN													
2002			10 193	17	2500	7804	1,95600								
2002						7798									
2004			10 193	16	2500	7809	1,95100								
2009						7804									
2999							3,90100								
3001								28	1 281	21100	48900	70000	T R I		
4204	4604	MR KARL ZEHETNER, CARPENTER 5402 AV O BRYAN HWY 2A9						1A							
4604															
1001	45194400	5392-90 AVE O BRYAN													
2002			10 193	19	2500	7793	1,94800								
2002						7787									
2004			10 193	18	2500	7798	1,94900								
2009						7793									
2999							3,89700								
3001								28	1 281	21000	49500	70500	T R I		
4204	4604	MR NELLO BUONANCI, CEMENT FINISHER 5390 O BRYAN AV HWY 2A9						1A							
4604															
1101	45194600	5382-80 AVE O BRYAN													
		MICROFICHE 61 F-13													

CODE	COMPTE	EMPLACEMENT - NOM, PROFESSION, RESIDENCE						CATEGORIE BÂTIMENT	SCOLAIRE		VALEUR EN DOLLARS			MUNICIPAL	REMARQUES
		DIV. CAD.	CADASTRE	SUBDIVISION	FRONT	PROFONDEUR	SUPERFICIE		TERR.	P. C.	TERRAIN	BÂTISSÉ	TOTAL		
2002	45194600	10 143	21		2500	7782	1,94500								
2002						7772									
2004		10 143	20		2500	7787	1,94600								
2004						7782									
2999							3,89100								
3001								28	1 281	21000	52200	73200	T R 1		
4211		MR VIRGILIO D AGNONNO, CABINET MAKER						1A							
4611		5430 O BRYAN AV H4V 2A9													
1001	45194800	5372-70 AVE O BRYAN						117							
2002		10 143	23		2500	7771	1,94200								
2002						7765									
2004		10 143	P24		1250	7765	97100								
2004						7762									
2006		10 143	22		2500	7776	1,94800								
2006						7771									
2999							4,85700								
3001								28	1 281	26200	48400	74600	T R 1		
4204		MR LUIGI VANI, LABORER						1A							
4604		5370 AV O BRYAN H4V 2A9													
1001	45195000	5352-50 AVE O BRYAN						117							
2002		10 143	P24		1250	7762	97000								
2002						7760									
2004		10 143	26		2500	7754	1,93700								
2004						7749									
2006		10 143	25		2500	7760	1,93900								
2006						7754									
2999							4,84600								
3001								28	1 281	26200	51500	77700	T R 1		
4204		MR ANTONIO ZULLO, GARDENER						1A							
4604		5352 O BRYAN AV H4V 2A9													
1001	45195300	5342-40 AVE O BRYAN						117							
2002		10 143	28		2500	7743	1,93500								
2002						7735									
2004		10 143	27		2500	7749	1,93600								
2004						7743									
2999							3,87100								
3001								28	1 281	20900	48400	69300	T R 1		
		MICROFICHE 61 G-13													
													PAGE 295		

CODE	COMPTE	EMPLACEMENT - NOM, PROFESSION, RÉSIDENCE						CATEGORIE BÂTIMENT	SCOLAIRE		VALEUR EN DOLLARS			MUNICIPAL	REMARQUES	
		D.V. CAD	CADASTRE	SUBDIVISION	FRONT	PROFONDEUR	SUPERFICIE		TERRE	P.C.	TERRAIN	BÂTISSE	TOTAL			
4204 4604	45195300	MR STEVAN TOYANOV, JANITOR 5340 0 BRYAN AV H4V 2A9						1A								
		VERSO														
1001	45195320	5330 0 BRYAN AVE						(17)								
2002 2002		10 143	819		2500	7735 7732										
3001								2A	1 2B1	10400	47800	58200	T R I			
4201 4601 4202		MISS MAMIE G H MUR 5330 0 BRYAN H4V 2N9 MR SUN PANG KING						3A 1A								
1001	45195340	5320 AVE 0 BRYAN						(17)								
2002 2002		10 143	818		2500	7732 7727										
3001								2A	1 2B1	10400	48500	58900	T R I			
4204 4604		MRS HENRY FRANKEL (RAY GOLDSTEIN) 5320 0 BRYAN H4V 2A9						SR								
1001	45195360	5314 0 BRYAN AVE						(17)								
2002 2002		10 143	817		2500	7727 7721										
3001								2A	1 2B1	10400	49500	59900	T R I			
4204 4604		MR MICHAEL L FOLEY, INSPECTOR 5314 0 BRYAN AV H4V 2A9						1A								
		VERSO														
1001	45195450	5310 AVE 0 BRYAN						(17)								
2002 2002		10 143	816		2500	7721 7716										
3001								2A	1 2B1	10400	50900	61300	T R I			
4212 4612		M CIRO GUERRIERO, EMP CIVIQUE 5310 0 BRYAN AV H4V 2A9						1F								
7001		CHESTER AVE														
1001	45195500	5288-86 0-BRYAN						(17)								
2002 2002		10 143	34		2500	7589 7563										
		MICROFICHE 61 M-13														

45195300

8AE1

4501 Mrs. Eulokia Wona Michonick  
 4601 5240 O Bayane av. H4V 2A9

CENT.	EFF.	
4/6/85	9/8/85	353

45195360

3FX1

Yvonne Gille Inname Corina

Yvonne 5314 O Bayane H4V 2A9

CENT.	EFF.	
3/2/84	3/2/85	376

1187

1187

1187

1187

1187

1187

1187

1187

1187

1187



CODE	COMPTÉ	EMPLACEMENT - NOM, PROFESSION, RESIDENCE						CATEGORIE PATRIMON	SCOLAIRE		VALEUR EN DOLLARS			MUNICIPAL	REMARQUES	
		DIV. CAD.	CADASTRE	SUBDIVISION	FRONT	PROFONDEUR	SUPERFICIE		TERR.	P. C.	TERRAIN	BÂTISSE	TOTAL			
2004 2004 2999	45195500	10 143	P35		1250	7563 7545	94400									
3001							2,83700									
4211 4611 4212 4612		M SESTO DE BELLIS 5286 O BRYAN AV H4V 2A7 MME SESTO DE BELLIS (MINA AGNESSI) 5286 O BRYAN AV H4V 2A7														
1001	45195700	5282-80 O BRYAN														
2002 2002 2004 2004 2999		10 143	P35		1250	7545 7538	94300									
3001		10 143	36		2500	7538 7513	1,88100									
2002 2002 2004 2004 2999							2,82400									
3001																
4211 4611		MR PAOLO VITALE, OPERATOR 5280 AV O BRYAN H4V 2A7														
1001	45195800	5272-70 AVE O BRYAN														
2002 2002 2004 2004 2999		10 143	38		2500	7565 7563	3,56800									
3001		10 143	37		2500	7513 7485	3,87500									
2002 2002							3,74300									
3001																
4201 4601		MME ARTHUR KUDD (HUGUETTE GAREAU) 4156 MARCIL H4A 2Z6														
1001	45196000	5264 O BRYAN														
2002 2002		10 143	39		2500	7463 7438	3,66200									
3001																
4204 4604		MRS JOHN F & MC GRAIL (GERTRUDE COLVEY) 5264 O BRYAN H4V 2A7														
1001	45196100	5260 O BRYAN AVE														
2002 2002		10 143	40		2500	7438 7413	3,85600									
		MICROFICHE 61 1-13														

CODE	COMPTE	EMPLACEMENT - NOM, PROFESSION, RÉSIDENCE						CATEGORIE BÂTIMENT	SCOLAIRE		VALEUR EN DOLLARS			MUNICIPAL K	REMARQUES
		NO. CAD.	CADASTRE	SUBDIVISION	FRONT	PROFONDEUR	SUPERFICIE		TERR.	BÂT.	TERRAIN	BÂTIMENT	TOTAL		
2004 2004 2999	45196100	10 143	41		2500	7413 7388	1,85000								
3001								2A	1 281	20000	43900	63900	T R 1		
4211 4611 4600		MR FREDERICK R MURRAY 5260 O BRYAN AV NW 2A7 <i>Correspondance anglaise (L.F. Jm 6/5/86)</i>						1A							
1001	45196300	5250 O BRYAN AVE													
2002 2002		10 143	42		2500	7388 7363	1,84300								
3001								2A	1 281	10000	44300	54300	T R 1		
4201 4601		MR JEAN YVES CADIEUX, OPÉRATEUR DE MACHINE 5250 O BRYAN NW 2A7						1F							
1001	45196400	5244 O BRYAN AVE													
2002 2502		10 143	43		2500	7363 7338	1,83700								
3001								1B	281	9900	28400	38300	E12 204-8		
4202 4602		THE SALVATION ARMY CATHERINE BOOTH HOSPITAL 9375 MONTCLAIR AVE NW 2J5						1A							
1001	45196500	5240 O BRYAN AVE													
2002 2002		10 143	44		2500	7338 7313	1,83100								
3001								2A	1 281	9900	47900	57800	T R 1		
4204 4604		MRS ROBERT ROBERTSON (EMMA MC EYEN) 5240 O BRYAN NW 2A7						1A							
1001	45196600	5234 O BRYAN AVE													
2002 2002		10 143	45		2500	7313 7288	1,82500								
3001								2A	1 281	9900	43900	53800	T R 1		
4204 4604		MR CRESCENZO VIETRI, WELDER 5234 O BRYAN AV NW 2A7						1A							
1001	45196700	5230 O BRYAN AVE													

EN CAS DE DÉVALUATION

COTE	COMPTÉ	EMPLACEMENT - NOM, PROFESSION, RÉSIDENCE						CATEGORIE D'IMMEUBLE	SCOLAIRE		VALEUR EN DOLLARS			MUNICIPAL	REMARQUES
		DIV. DAB	CADASTRE	SUBD. NUMÉRIQUE	FRONT	PROFONDEUR	SUPERFICIE		TERR. B. C.	TERRAIN	BÂTIMENT	TOTAL			
2002	45196700		10 143	47	2500	7268	1,81600								
2002						7213									
2004			10 143	46	2500	7268	1,81600								
2004						7268									
2999							3,63400								
3001								2A	1	ZB1	19600	98800	68400	T R 1	
4203		MR ELQUT SAAD						1A							
4603		5230 AV D BRYAN H4V 2A7													
1001	45196900		5220 0 BRYAN					4173							
2002			10 143	49	1250	7273	90900								
2002						7275									
2004			10 143	48	2500	7263	1,81700								
2004						7273									
2999							2,72600								
3001								2A	1	ZB1	14700	47900	62600	T R 1	
4201		M KRISTER HALLEGARD													
4601		5220 0 BRYAN H4V 2A7													
4202		MISS SANDRA MARY HEAP													
1001	45197100		5210 0 BRYAN AVE					4173							
2002			10 143	50	2500	7278	1,82000								
2002						7283									
2004			10 143	49	1250	7275	90900								
2004						7278									
2999							2,72900								
3001								2A	1	ZB1	14700	47900	62600	T R 1	
4201		MRS EDWARD ALFRED JARSON (MARY MARGARET KIEFER)						2A							
4601		5210 0 BRYAN H4V 2A7													
1001	45197200		5200 0 BRYAN					4173							
2002			10 143	52	1250	7293	91100								
2004			10 143	51	2500	7263	1,82100								
2004						7268									
2999							2,73200								
3001								2A	1	ZB1	14800	47900	62700	T R 1	
4201		M CHEDONIR TACHICK													
4601		5200 0 BRYAN H4V 2A7													
4202		MME ADELA HULL GRAM													
1001	45197400		5190 AVE 0 BRYAN					4173							

VERSO

4493100

1910-1911

1851

1001 M. Andre G.

1001 1210 O'Byrne H.V. 242

370

1002 Mlle Marie Danielle Buis

CERT.	NO.	370
30180	31-1085	

1001 1210 O'Byrne H.V. 242

1002 Mlle Marie Danielle Buis

1001 1210 O'Byrne H.V. 242

1002 Mlle Marie Danielle Buis

1001 1210 O'Byrne H.V. 242

1002 Mlle Marie Danielle Buis

1001 1210 O'Byrne H.V. 242

1002 Mlle Marie Danielle Buis

1001 1210 O'Byrne H.V. 242

1002 Mlle Marie Danielle Buis

1001 1210 O'Byrne H.V. 242

1002 Mlle Marie Danielle Buis

1001 1210 O'Byrne H.V. 242

1002 Mlle Marie Danielle Buis

1001 1210 O'Byrne H.V. 242

1002 Mlle Marie Danielle Buis

1001 1210 O'Byrne H.V. 242

1002 Mlle Marie Danielle Buis

1001 1210 O'Byrne H.V. 242

1002 Mlle Marie Danielle Buis

1001 1210 O'Byrne H.V. 242

1002 Mlle Marie Danielle Buis

1001 1210 O'Byrne H.V. 242

1002 Mlle Marie Danielle Buis

1001 1210 O'Byrne H.V. 242

1002 Mlle Marie Danielle Buis

1001 1210 O'Byrne H.V. 242

1002 Mlle Marie Danielle Buis

1001 1210 O'Byrne H.V. 242

1002 Mlle Marie Danielle Buis

CODE	COMPTÉ	EMPLACEMENT - NOM, PROFESSION, RÉSIDENCE						CATEGORIE BÂTIMENT	SCOLAIRE		VALEUR EN DOLLARS			MUNICIPAL	REMARQUES
		DIV. CAD.	CADASTRE	SUBDIVISION	FRONT	PROFONDEUR	SUPERFICIE		TERR.	P. C.	TERRAIN	BÂTISSE	TOTAL		
2002 2002 2004 2999	45197400	10 193	53		2500	7293 7298	1,82300								
3001		10 193	P52		1250	7293	91100 2,73400								
4201 4601		M RAYMOND PIERRE CERE 5190 O BRYAN AV H4V 2A7						IF							
1001	45197500	5180 O BRYAN						(17)							
2002 2002 2004 2004 2999		10 193	P55		1250	7303 7305 7398 7303	91300 1,82500 2,73800								
3001		10 193	54		2500	7303									
4201 4601 4202 4602		M PAUL VANI 5180 O BRYAN AV H4V 2A7 MME PAUL VANI (MARIE CLAIRE DUBE) 5180 O BRYAN AV H4V 2A7						IF 2F							
1001	45197700	5170 O BRYAN						(17)							
2002 2002 2004 2004 2999		10 193	P55		1250	7305 7306 7308 7313	91300 1,82700 2,74000								
3001		10 193	56		2500	7308									
4213 4613		MME GILBERTE DESROSIERS 5170 O BRYAN H4V 2A7						3F							
1001	45197800	5160 O BRYAN AVE						(17)							
2002 2002		10 193	P57		2435	7313 7318	1,78100								
3001		10 193													
4202 4602		MRS PRASANTA GANGULI (SABITRI MUKHERJEE) 5160 O BRYAN AV H4V 2A7						SA							
1001	45197900	5150 O BRYAN AVE						(17)							
2002		10 193	P57		065	7318	4800								
		MICROFICHE 61 L-13													



CODE	COMPTE	EMPLACEMENT - NOM, PROFESSION, RESIDENCE						CATEGORIE D'IMMEUBLE	SCOLAIRE		VALEUR EN DOLLARS			MUNICIPAL *	REMARQUES
		DIV CAD	CADASTRE	SUBDIVISION	FRONT	PROFONDEUR	SUPERFICIE		TERR. P.C	TERRAIN	BATISSE	TOTAL			
1001	45198400	5120 0 BRYAN AVE						117							
2002		10 143	63		2500	7393					1,83600				
2002						7398									
2004		10 143	P69		440	7398					32300				
2004						7399									
2999											2,15900				
3001								2A	2	2B1	11700	99700	61400	T R 1	
4204		MRS IVAN BRUCE DECAMBRA (ELEANOR D C YEAREWOOD)													
4204		5120 0 BRYAN HWY 2A7													
5701		ATT MARCIL MORTGAGE CORP													
5702		5120 0 BRYAN HWY 2A7													
1001	45198500	5110 0 BRYAN AVE						117							
2002		10 143	P69		2060	7399					1,51400				
2002						7353									
2004		10 143	P65		790	7353					64900				
2004						7354									
2999											2,05800				
3001								2a	1	2B1	11100	49200	60300	T R 1	
4211		MR PAOLO KENNILLO, OPERATOR													
4211		5110 0 BRYAN AV HWY 2A7													
1001	45198600	5104 0 BRYAN						117							
2002		10 143	P66		1090	7358					74600				
2002						7356									
2004		10 143	P65		1760	7354					1,29400				
2004						7358									
2999											2,06700				
3001								2A	2	2B1	11100	46600	57700	T R 1	
4201		M LUCIANO KENNILLO													
4201		5104 AV 0 BRYAN HWY 2A7													
4202		MME PHYLLIS RABINOVITCH													
4202		5104 AV 0 BRYAN HWY 2A7													
1001	45198700	5100 0 BRYAN AVE						117							
2002		10 143	P66		2760	7356					2,02900				
2002						7350									
3001								2A	1	2B1	11100	51500	62600	T R 1	
MICROFICHE 61 H-13											PAGE 305				

MONTREAL

ANNEE	LOTTE	EMPLACEMENT - NOM, PROFESSION, RESIDENCE						CATEGORIE D'IMMEUBLE	SCOLAIRE		VALEUR EN DOLLARS			MUNICIPAL	REMARQUES	
		NOY. CAN.	CARACTERE	SUBDIVISION	FRONT	PROFONDEUR	SUPERFICIE		TERR.	BATISSE	TERRAIN	BATISSE	TOTAL			
4201 4601	45198700	Mlle MARIA HERNANDEZ, ETUDIANT 5100 AV O BRYAN H4V 2A7						3								
7001		FIELDING														
1001	45198800	5060 O BRYAN AV														
2002		10 143	68		3800	7900					2,61200					
2002						7407										
2004		10 143	69		2500	7907					1,85200					
2004						7412										
2999											4,44900					
3001								10	2B1	29900	23900	53300	E12	209-8		
4204 4604		THE GOVERNING COUNCIL OF THE SALVATION ARMY CANADA EAST 20 ALBERT ST TORONTO ONT M5G 1A6						9A	2							
1001	45199000	5050 O BRYAN														
2002		10 143	70		2500	7412					1,85300					
2002						7417										
2004		10 143	71		2500	7417					1,85400					
2004						7422										
2999											3,70700					
3001								2A	1 2B1	23400	39900	63300	T R 1			
4201 4601 6400		MRS JOOST SOLNER (ANDREA KEYES) 5050 O BRYAN H4V 2A5 <i>consortium conjugal (ff. gr. 12/5/80)</i>						5A	1							
1001	45199200	5030 O BRYAN AVE														
2002		10 143	72		2500	7422					1,85600					
2002						7427										
2004		10 143	73		2500	7427					1,85700					
2004						7432										
2999											3,71300					
3001								2A	1 2B1	23400	61700	85100	T R 1			
4204 4604		MR NEMESIO PIERANTOZZI 5030 O BRYAN AV H4V 2A3						1A	1							
4205 4605		MRS NEMESIO PIERANTOZZI (ANTONINI TOMASSINO) 5030 O BRYAN AV H4V 2A3						2A	2							
1001	45199400	5020 O BRYAN														
2002		10 143	75		2500	7437					1,85900					
2002						7442										
2004		10 143	74		2500	7432					1,85800					
2004						7437										
		MICROFICHE 61 0-13														

CERT. EFF. 377  
15/4/86 15/5/86



4519 8700

2000 LIGHT 91-072 2881

4001 Belle Restituta Wagon

4001 5100 O'Leary 1110 221 on 10/1/50  
5410 CONNAUGHT #1 HAW (K7 (F222544))

DEPT.	OFF.	373
0-5-26	11-2-67	

4001 5100 O'Leary 1110 221 on 10/1/50

4001 5100 O'Leary 1110 221 on 10/1/50  
4001 5100 O'Leary 1110 221 on 10/1/50  
4001 5100 O'Leary 1110 221 on 10/1/50

4001 5100 O'Leary 1110 221 on 10/1/50

4001 5100 O'Leary 1110 221 on 10/1/50  
4001 5100 O'Leary 1110 221 on 10/1/50  
4001 5100 O'Leary 1110 221 on 10/1/50

4001 5100 O'Leary 1110 221 on 10/1/50

4001 5100 O'Leary 1110 221 on 10/1/50

4001 5100 O'Leary 1110 221 on 10/1/50

4001 5100 O'Leary 1110 221 on 10/1/50  
4001 5100 O'Leary 1110 221 on 10/1/50  
4001 5100 O'Leary 1110 221 on 10/1/50

4001 5100 O'Leary 1110 221 on 10/1/50

4001 5100 O'Leary 1110 221 on 10/1/50

4001 5100 O'Leary 1110 221 on 10/1/50

4001 5100 O'Leary 1110 221 on 10/1/50  
4001 5100 O'Leary 1110 221 on 10/1/50  
4001 5100 O'Leary 1110 221 on 10/1/50

4001 5100 O'Leary 1110 221 on 10/1/50

4001 5100 O'Leary 1110 221 on 10/1/50

4001 5100 O'Leary 1110 221 on 10/1/50

FORMULE D'ÉVALUATION

CODE	COMPTÉ	EMPLACEMENT - NOM, PROFESSION, RÉSIDENCE						CATEGORIE D'IMMEUBLE	SCOLAIRE	VALEUR EN DOLLARS			MUNICIPAL	REMARQUES	
		DIV. CAD.	CADASTRE	SUBDIVISION	FRONT	PROFONDEUR	SUPERFICIE			TERR. P. C.	TERRAIN	BATISSE			TOTAL
2999	45199400						3,71700								
3001								2A	1	281	23900	30700	54100	T R 1	
4204		MR DONALD J SNELLIE, INSPECTOR													
4604		5020 O BRYAN HWY 2A5													
1001	45199600														
2002		10	143	77	2500	7447	1,86200								
2002						7452									
2004		10	143	76	2500	7442	1,86100								
2004						7447									
2999							3,72300				23,400	41,900	65,300		
3001								2A	1	281	23400	41900	65300	T R 1	
4211		MRS RUSSELL E BRADSHAW (CONSTANCE HAYES)													
4611		5010 O BRYAN AV HWY 2A5													
1001	45199800														
2002		10	143	79	2500	7457	1,86400								
2002						7462									
2004		10	143	78	2500	7452	1,86300								
2004						7457									
2999							3,72700								
3001								2A	1	281	23900	44300	67700	T R 1	
4201		MR ZENON TELISHEWSKY													
4601		5000 O BRYAN HWY 2A5													
1001	45200000														
2002		10	143	81	2500	7467	1,86700								
2002						7472									
2004		10	143	80	2500	7462	1,86600								
2004						7467									
2999							3,73300								
3001								2A	1	281	23400	39100	62500	T R 1	
4201		MISS JUNE HILL													
4601		4980 O BRYAN HWY 2A5													
1001	45200200														
2002		10	143	83	2500	7477	1,86900								
2002						7482									
2004		10	143	82	2500	7472	1,86800								
2004						7477									

CERT. OPT. 379  
15/4/86 1/1/86

CERT. OPT. 29  
15/4/86 1/1/86

CODE	COMPTÉ	EMPLACEMENT - NOM, PROFESSION, RÉSIDENCE						CATEGORIE D'ANNEXEMENT	SCOLAIRE	VALEUR EN DOLLARS			REMARQUES	
		CIV. CAD.	CADASTRE	SUBDIVISION	FRONT	PROFONDEUR	SUPERFICIE			TERR. P. C.	TERRAIN	BATISSE		TOTAL
2999	45200200						3,73700							
3001								2A	1 281	23400	39100	62500	T R I	
4204		MR ARNOLD E HAGUE, EDITOR						1A						
4604		4970 O BRYAN HWY 2AS												
1001	45200400													
		4960 O BRYAN AV												
2002		10 143	85		2500	7489	1,87200							
2002						7492								
2004		10 143	84		2500	7482	1,87100							
2004						7489								
2999							3,74300							
3001								2A	1 281	23400	42600	66000	T R I	
4201		M THOMAS DUFFY						1F						
4601		4960 O BRYAN HWY 2AS												
4202		MME THOMAS DUFFY (ANTONINETTE BARATTA)						1F						
4602		4960 O BRYAN HWY 2AS												
1001	45200600													
		4940 O BRYAN												
2002		10 143	87		2500	7497	1,87400							
2002						7503								
2004		10 143	86		2500	7492	1,87300							
2004						7497								
2999							3,74700							
3001								2A	1 281	23400	39000	62400	T R I	
4204		MISS BLANCHE DE STE CROIX, SOCIAL WRK						1A						
4604		4940 O BRYAN AV HWY 2AS												
4207		MR FRANCIS DE STE CROIX, TEACHER						1A						
4607		4940 O BRYAN HWY 2AS												
1001	45200800													
		4930 O BRYAN												
2002		10 143	89		2500	7508	1,87700							
2002						7513								
2004		10 143	86		2500	7503	1,87600							
2004						7507								
2999							3,75300							
3001								2A	1 281	23700	38300	62000	T R I	
4201		M GIORGIO AMBROSII						1F						
4601		4930 AV O BRYAN HWY 2AS												
4202		MME JEAN MOORBY-AMBROSII						1F						
1001	45201000													
		4910 O BRYAN												

CODE	COMPTE	EMPLACEMENT - NOM, PROFESSION, RESIDENCE						CATEGORIE BÂTIMENT	SCOLAIRE		VALEUR EN DOLLARS			MUNICIPAL	REMARQUES
		DIV. CAD.	CADASTRE	SUBDIVISION	FRONT	PROFONDEUR	SUPERFICIE		TERR.	P. I. C.	TERRAIN	BÂTISSE	TOTAL		
2002	45201000	10 143	91	2500	7519	1,87900									
2002					7522										
2004		10 143	90	2500	7512	1,87600									
2004					7519										
2999							3,75700								
3001							2A	1	2B1	23700	36200	59900	T R 1		
4202		MR DANIEL OTCHERE, ECONOMISTE						1A							
4602		4910 AV O BRYAN H4V 2A6													
4203		MRS DANIEL OTCHERE (FREDA ELDRIDGE)						1A							
4603		4910 AV O BRYAN H4V 2A6													
1001	45201200	4900 O BRYAN AVE						(17)							
2002		10 143	93	2500	7527	1,88200									
2002					7532										
2004		10 1433	92	2500	7522	1,88100									
2004					7527										
2999						3,76300									
3001							2A	1	2B1	23700	12300	36000	T R 1	B. de R. n. m. 80-22815 7m 24/10/86	
4211		MR RONALD COURCY, INSPECTEUR						1F							
4611		4900 O BRYAN AV H4V 2A5													
1001	45201400	4880 O BRYAN AVE						(17)							
2002		10 143	95	2500	7537	1,88400									
2002					7542										
2004		10 143	94	2500	7532	1,88300									
2004					7537										
2999						3,76700									
3001							2A	1	2B1	23700	43400	67100	T R 1		
4204		MR ERNEST SMITH, AUDITOR						1A							
4604		4880 O BRYAN H4V 2A5													
1001	45201600	4860 O BRYAN AVE						(17)							
2002		10 143	97	2500	7547	1,88700									
2002					7552										
2004		10 143	98	2500	7552	1,88800									
2004					7557										
2006		10 143	96	2500	7542	1,86600									
2006					7547										
2999						5,66100									
3001							2A	1	2B1	29700	47600	77300	T R 1		



CODE	COMPTÉ	EMPLACEMENT - NOM, PROFESSION, RESIDENCE					CATEGORIE BÂTIMENT	SCOLAIRE		VALEUR EN DOLLARS			MUNICIPAL	REMARQUES	
		DIV. CAD.	CADASTRE	SUBDIVISION	FRONT	PROFONDEUR		SUPERFICIE	TERR. P.C.	FERRAIN	BÂTISSE	TOTAL			
4204 4604 6400	45202550	MR GEORGE J LEGGETT, EMP C N R 4682 O BRYAN H4B 2B1					1A								
		<i>Correspondance anglaise (FF gm 01/86)</i>													
1001	45202700	4680 O BRYAN AVE					(18)								
2002		10 143 P112		716	7600						54000				
2004		10 143 P110		183	7600						13900				
2006		10 143 III		2500	7600						1,90000				
2999											2,58300				
3001							2A	1 2B1	19800	59000	78800	T R 1			
4204 4604		MRS WILLIAM C MIDGLEY (WILHELMINA PATTERSON) 4680 O BRYAN H4B 2B1					6A								
1001	45202800	4672 O BRYAN AVE					(18)								
2002		10 143 P112		1784	7600						1,35600				
2004		10 143 P113		1616	7600						1,22800				
2999											2,58400				
3001							2A	1 2B1	19800	59000	78800	T R 1			
4204 4604		MR DONALD F DONOVAN, DEALER 4672 O BRYAN H4B 2B1					1A								
1001	45202900	4670 O BRYAN AVE					(18)								
2002		10 143 P113		884	7600						67200				
2004		10 143 III		2500	7600						1,90000				
2999											2,57200				
3001							2A	1 2B1	19800	59000	78800	T R 1			
4204 4604		MRS FRANK MACHNIK (LILLIAN KEARNS) 4670 O BRYAN AV H4B 2B1					5A								
1001	45203000	4660 O BRYAN AV					(18)								
2002		10 143 III		2500	7600						1,90000				
2004		10 143 III		3800	7600						2,58400				
2006				3000	18R										
2999											4,46400				
3001							2A	1 2B1	34500	62300	96700	T R 1			
4201 4601 6400 7001 7002 7003		MME RAYMOND LUCIEN MC DONALD (UNA MOYRA O BRIEN) 4660 O BRYAN H4B 2B1 <i>Correspondance anglaise FF 26-3-86 am</i> CADASTRE 144 DEBUT DE WEST BROADWAY ROUTE STE ANNE, DE BELLEVUE					5F								
		MICROFICHE 61 E-14													

4520200

RICHAULT 11-17-86 1451

4601 Frank Hechink

4601 4670 O' Bryan 448 201

ICENT.	CFP	15
13-27-86	12-86	1

1451 1451 1451  
 1451 1451 1451  
 1451 1451 1451

1451 1451 1451  
 1451 1451 1451

1451 1451 1451

1451 1451 1451  
 1451 1451 1451

1451 1451 1451  
 1451 1451 1451

1451 1451 1451  
 1451 1451 1451

1451 1451 1451  
 1451 1451 1451

1451 1451 1451  
 1451 1451 1451

1451 1451 1451  
 1451 1451 1451

1451 1451 1451  
 1451 1451 1451

CODE	COMPTE	EMPLACEMENT - NOM, PROFESSION, RESIDENCE						CATEGORIE BÂTIMENT	SCOLAIRE			VALEUR EN DOLLARS			MUNICIPAL	REMARQUES		
		DIV. CAD	CADASTRE	SUBDIVISION	FRONT	PROFONDEUR	SUPERFICIE		TERR. P. C.	TERRAIN	BATISSE	TOTAL						
7004	45203000	COTE EST																
1001	45203050	LOT WEST BROADWAY						(28)										
2002		10 142	P1343		1030	9400	1,65900											
2002					2500													
3001		PROVINCE DE QUEBEC MINS DE LA VOIRIE 255 BL CREMAZIE E 8800 H2M 1L5						78										
4201													68	201	5000			5000
4601		PROVINCE DE QUEBEC MINS DES FINANCES HOTEL DU GOUVERNEMENT QUEBEC																
6620								ST JACQUES O. 2025 WEST BROADWAY VOIR 7295 ST JACQUES O. C.P.R. TRACKS										
		2025 WEST BROADWAY																
1001	45203690							Page 312A										
1001	45203700	LOT WEST BROADWAY						(28)										
2002		10 142	P1344		5,694,116	94,03 9400	669,00											
2002					9,00-1558	94,00	1,122,900											
3001		PROVINCE DE QUEBEC MINS DES FINANCES HOTEL DU GOUVERNEMENT QUEBEC						68										
4204													201	2,000			3,000	
4604		ST JACQUES O. 2025 WEST BROADWAY VOIR 7295 ST JACQUES O. C.P.R. TRACKS																
7001								2025 WEST BROADWAY										
7002																		
7003		COCA COLA LTD 42 OVERLEA BOUL TORONTO ONTARIO M4M 1B8																
1001	45204060							2025 WEST BROADWAY						(20)				
2001		10 P4732			24251	8472	16,67300											
2001					24293	8975												
2002		10 P144			24293	58924	140,78400											
2002					21973	69092												
2999							159,45700											
3001		UNIVERSITE CONCORDIA 1955 DE MATHSONNEUVE BL H3G 1M6						40	2	281	387000	970600	1357600	T C 1				
4202								2465 WEST BROADWAY										
4602		MICROFICHE 61 F-19																
1001	45209100							LOT WEST BROADWAY						(19)				
2002		10 4726	1		16366	9683	17,96400											
2002					20806	10633												
3001		UNIVERSITE CONCORDIA 1955 DE MATHSONNEUVE BL H3G 1M6						68										
4201								2465 WEST BROADWAY										
4601		MICROFICHE 61 F-19																
1001	45204200							2465 WEST BROADWAY										
		MICROFICHE 61 F-19																
								MICROFICHE 61 F-19										



45303050

HIGH TECH PHOTO

IFI 1

1977 271

4401 St. Frederick Avenue

4601 2489 Bayview, 448 207

SENT	BY	
20/2/76	11/1/76	373

012 112 0100010

10 112

101 112 0100010

101 112 0100010

101 112 0100010

101 112 0100010

101 112 0100010

101 112 0100010

101 112 0100010

101 112 0100010

101 112 0100010

101 112 0100010

101 112 0100010

101 112 0100010

101 112 0100010

101 112 0100010

101 112 0100010

101 112 0100010

101 112 0100010

ROLE D'ÉVALUATION DES IMMEUBLES POUR L'EXERCICE FINANCIER 1986

SERVICE D'ÉVALUATION

CODE	COMPTÉ	EMPLACEMENT - NOM, PROFESSION, RÉSIDENCE					CATEGORIE BÂTIMENT	SCOLAIRE		VALEUR EN DOLLARS			MUNICIPAL	REMARQUES	
		DIV. CAD	CADASTRE	SUBDIVISION	FRONT	PROFONDEUR		SUPERFICIE	TERR P.C.	TERRAIN	BÂTISSE	TOTAL			
1001	45203690	Lot West Broadway													
2002		10	142	P1344	5.41	94.03									
2002					6.50	94.00									
3001							7B		1,700			1,700		more prov 45203700	
4201		M. Frédérick Perron													
4601		2489 Mayfair, H4B 2C7													
6620		Propriété sujette à surtaxe sur terrain vague desservi.													

**ANNULÉ**

CERT.	EFF.	
28/2/86	11/1/86	373

CERT.	EFF.	
28/2/86	14/1/86	373

subd partie  
45337910

SERVICE D'ÉVALUATION

CODE	COMPTÉ	EMPLACEMENT - NOM PROFESSION, RESIDENCE					CATEGORIE D'IMMEUBLE	SCOLAIRE		VALEUR EN DOLLARS			MUNICIPAL	REMARQUES	
		DIV. CAD.	CADASTROL	SUBDIVISION	FRONT	PROFONDEUR		SUPERFICIE	TERR.	P.I.C.	TERRAIN	BÂTISSE			TOTAL
2001	45204200	10	4726	1-1	9277	9683	8,97600								
2501					9272	9679									
2002		10	149	16-1	14500	16240	23,54500								
2502						16236									
2999							32,52100								
3001								10	201	228000	1568400	1796400	E21	204-16	
4252		LOYOLA HIGH SCHOOL													
4602		7141 SHERBROOKE O H4B 1R6													
1001	45204300	2475-77 WEST BROADWAY							(19)						
2002		10	142	1013	4000	9650	3,86000								
2504		10	142	P1012	1000	9650	96500								
2999							4,82500								
3001								20	1 201	23500	74200	97700	T R 1		
4204		MR CHARLES N RUMFELDT, ENGINEER													
4604		2475 WEST BROADWAY H4B 2A4													
1001	45204400	2485-87 WEST BROADWAY							(19)						
2002		10	142	1011	4000	9650	3,86000								
2504		10	142	P1012	3000	9650	2,89500								
2999							6,75500								
3001								20	1 201	36500	68500	105000	T R 1		
4201		M ANTONIO ROMANO, CUISINIER													
4601		2485 WEST BROADWAY H4B 2A4													
1001	45204600	2495-97 WEST BROADWAY							(19)						
2002		10	142	1010	4000	9650	3,86000								
3001								20	1 201	10900	35600	46500	T R 1		
4211		MR THOMAS H LAWSON, SECRETARY													
4611		2495 WEST BROADWAY H4B 2A4													
1001	45204700	2499-2501 WEST BROADWAY							(19)						
2002		10	142	1009	4000	9650	3,86000								
3001								18	201	27100	41200	68300	E10	204-13	
4201		UNIVERSITE CONCORDIA													
4601		1455 DE MAISONNEUVE BL H3G 1R8													
7001		SHERBROOKE OUEST													
		MICROFICHE 61 G-14													

SÉRIE D'ÉVALUATION

CODE	COMPTE	EMPLACEMENT - NOM, PROFESSION, RESIDENCE					CATEGORIE BÂTIMENT	SCOLAIRE		VALEUR EN DOLLARS			MUNICIPAL	REMARQUES	
		QUÉBEC	CADASTRE	SUBDIVISION	FRONT	PROFONDEUR		SUPERFICIE	TERR P.C.	TERRAIN	BÂTISSE	TOTAL			
7002 7003	45204700	RUELLE TERREBONNE AVE													
1001 1002 1003	45206000	4501 WEST BROADWAY 7285-93 DE TERREBONNE 4455 WEST BROADWAY													
2002		10 4773		18800	21250	39,94900									
3001							18	281	251700	1695700	1947400	E11	204-2		
4211 4611		THE FABRIQUE OF THE PARISH OF ST IGNATIUS OF LOYOLA 4455 WEST BROADWAY H9B 2A7					9A	1							
1001 2002 2002	45206100	LOT WEST BROADWAY					1181								
2002 2002		10 142	061	2600	9844 9896	2,55900									
3001							7A	1 281	16200		16200	TWY	1		
4212 4612		MISS LORNA MARJORIE MARVIN 4545 WEST BROADWAY AV H9B 2A7					7A	1							
6620		PROPRIETE SUJETTE A SURTAXE SUR TERRAIN VAGUE DESSERVI													
1001 2002 2002 2004 2999	45206200	4545 WEST BROADWAY					1181								
2002 2002		10 142	060	2600	9896 9851	2,56000									
2004 2999		10 142	059-2	600	9851	60300 3,16100									
3001							2A	1 281	19800	55400	75200	T R	1		
4212 4612		MISS LORNA MARJORIE MARVIN 4545 WEST BROADWAY AV H9B 2A7					7A	1							
1001 2002 2004 2999	45206300	4547 WEST BROADWAY					1181								
2002 2004		10 142	058-2	1215	9850	1,19700									
2999		10 142	059-1	1990	9850	1,96000 3,15700									
3001							2A	1 281	19800	59000	78800	T R	1		
4201 4601 4202		MME JEANNE MARIE KOUKIDIS-TSOUBLEKAS 4547 WEST BROADWAY H9B 2A7 M GEORGE TSOUBLEKAS					2F 1F	1							
		MICROFICHE 61 H-14													

CODE	COMPTE	EMPLACEMENT - NOM, PROFESSION, RESIDENCE					CATEGORIE BÂTIMENT	SCOLAIRE		VALEUR EN DOLLARS			MUNICIPAL *	REMARQUES	
		DIV. CAD.	CADASTRE	SUBDIVISION	FRONT	PROFONDEUR		SUPERFICIE	TERR. P. C.	TERRAIN	BÂTISSE	TOTAL			
1001	45206400	4555 WEST BROADWAY					(18)								
2002		10 142	857-2		1820	9850					1,79300				
2004		10 142	858-1		1385	9850					1,36900				
2999											3,15700				
3001							ZA	1 281	19800	59000	78800	T R 1			
4201		M CUONG NGUYEN													
4601		4555 WEST BROADWAY H9B 2A7													
4202		M THI HAI DUNG NGUYEN													
1001	45206500	4557 WEST BROADWAY					(18)								
2002		10 142	857-1		680	9850					67000				
2004		10 142	856		2500	9863					2,46600				
2999						9867					3,13600				
3001							ZA	1 281	19800	59000	78600	T R 1			
4201		MR LORNE EDWARD SULLIVAN, ADMIN SERV MANAGER													
4601		4557 WEST BROADWAY H9B 2A7													
1001	45206610	LOT WEST BROADWAY					(18)								
2002		10 142	855		2500	9867					2,46600				
2002						9870									
3001							65	281	15500		15500	E16	204-12		
4212		LOYOLA JESUIT COMMUNITY													
4612		7141 SHERBROOKE O H9B 1R6													
1001	45206700	4567-69 WEST BROADWAY					(18)								
2002		10 142	854		2500	9870					2,46700				
2002						9873									
3001							18	281	15500	31900	47400	E16	204-12		
4211		LOYOLA JESUIT COMMUNITY													
4611		7141 SHERBROOKE O H9B 1R6													
1001	45206750	4605 WEST BROADWAY					(18)								
2002		10 142	853		2500	9873					2,46800				
2002						9877									
2004		10 142	852		2500	9877					2,46900				
2004						9880									
2006		10 142	851		2500	9880					2,47000				
2006						9883									
		MICROFICHE 61 I-14													

CODE	COMPTÉ	EMPLACEMENT - NOM, PROFESSION, RÉSIDENCE						CATEGORIE D'IMMEUBLE	SCOLAIRE		VALEUR EN DOLLARS			MUNICIPAL	REMARQUES
		DIV. CAD.	CADASTRE	SUBDIVISION	FRONT	PROFONDEUR	SUPERFICIE		TERR. P. C.	TERRAIN	BÂTISSE	TOTAL			
2008 2008 2999	45206750	10 142	859		2500	9883 9887	2,47100								
3001								18	281	62600	246600	309200	E 16	204-12	
4211 4211		LOYOLA JESUIT COMMUNITY 7141 SMERBROOKE O H4B 1R6						9A							
1001	45207200	4625 WEST BROADWAY AVE													
2002 2002		10 142	849		2500	9887 9890	2,47200								
3001								2A	1 281	13700	50900	64600	T R I		
4201 4601		MME JACQUELINE PIQUETTE-MUGENT 4625 BROADWAY O H4B 2A7						8F							
1001	45207300	LOT WEST BROADWAY													
2002 2002		10 142	848		2500	9880 9893	2,47200								
3001								7A	1 281	13700		13700	T R I		
4201 4601		MRS CHRISTINA SMITH-MCQUILLAN 4645 WEST BROADWAY H4B 2A7						8A							
6620		PROPRIETE SUJETTE A SURTAXE SUR TERRAIN VAGUE DESSERVI													
1001	45207400	4645 WEST BROADWAY													
2002 2004 2999		10 142	847												
		10 142	846				4,25400								
3001								2A	1 281	23700	33500	57200	T R I		
4201 4601		MRS CHRISTINA SMITH-MCQUILLAN 4645 WEST BROADWAY H4B 2A7						8A							
1001	45207600	4665 WEST BROADWAY													
2002 2004 2004 2006 2999		10 142	846		700	9908	69300								
		10 142	845		2500	9900	2,47500								
		10 142	844		900	9903	89100								
							4,05900								
3001								2A	1 281	22700	30100	52800	T R I		

CODE	COMPTÉ	EMPLACEMENT - NOM, PROFESSION, RESIDENCE					DATE CATÉGORIE BÂTIMENT	SCOLAIRE		VALEUR EN DOLLARS			MUNICIPAL	REMARQUES	
		DIV. CAD.	CADASTRE	SUBDIVISION	FRONT	PROFONDEUR		SUPERFICIE	TERR.	P. C.	TERRAIN	BÂTISSE			TOTAL
4204 4604	45207600	MR ROBERT RAINE, BARBER 4665 WEST BROADWAY H4B 2A7					1A								
1001	45207800	4685 WEST BROADWAY													
2002		10 142	P844		1600	9903					1,56500				
2002						9907									
2004		10 142	843		2500	9907					2,47700				
2004						9910									
2999											4,04200				
3001								2A	1 2B1	22700	33000	55700	T R 1		
4204 4604 6400		MR JAMES W MITCHELL, CLERK 4685 WEST BROADWAY H4B 2A7 <i>Correspondance anglaise FF 26-3 &amp; om</i>					1A								
1001	45207900	4705 WEST BROADWAY													
2002		10 142	P841		1600	9914					1,58600				
2002						9915									
2004		10 142	842		2500	9910					2,47800				
2004						9914									
2999											4,06900				
3001								2A	1 2B1	22700	45600	68300	T R 1		
4204 4604		MR ROBERT FREDERIC RIVARD, TEACHER 4705 W BROADWAY Y H4B 2A7					1A								
1001	45208100	4725 WEST BROADWAY													
2002		10 142	P841		900	9915					69200				
2002						9917									
2004		10 142	840		2500	9917					2,47900				
2004						9921									
2006		10 142	P839		700	9921					69900				
2006						9922									
2999											4,06500				
3001								2A	1 2B1	22700	30300	53000	T R 1		
4204 4604 6400		MR GEORGE C LOW, INSPECTOR 4725 WEST BROADWAY H4B 2A7 <i>Correspondance anglaise FF (10-4-86) JB.</i>					1A								
1001	45208300	4745 WEST BROADWAY													
2002		10 142	P839		1800	9922					1,78600				
2002						9924									
2004		10 142	838		2500	9924					2,48000				
2004						9925									
2999											4,26600				
		MICROFICHE 51 K-14													

CODE	COMpte	EMPLACEMENT - NOM, PROFESSION, RÉSIDENCE						CATEGORIE BÂTIMENT	SCOLAIRE		VALEUR EN DOLLARS			MUNICIPAL	REMARQUES	
		DIV. CAD.	CADASTRE	SUBDIVISION	FRONT	PROFONDEUR	SUPERFICIE		TERR.	P. C.	TERRAIN	BÂTISSE	TOTAL			
3001	45208300							2A	1	281	23700	32800	56500	T R 1		
4201		MME HAE KYUNG CHO						2								
4601		<del>8015 CHABOT ST H2E 21B</del>														
7001		4745 Broadway O. H4B 2A 7F12 4893 (10-11-91)OC SOMERLED														
1001	45209000	4827-25 WEST BROADWAY						(17)								
2002		10 142	670		2500	9952										
2002						9954										
3001								2B	1	281	15700	52300	68000	T R 1		
4201		M GORMOND MAUGHAN						1								
4601		4825 WEST BROADWAY H4B 1RS														
4202		MRS EVELYN PRESCOD-MAUGHAN						2A								
1001	45209100	4835-37 WEST BROADWAY						(17)								
2002		10 142	669		2500	9954										
2002						9955										
3001								2B	1	281	15700	57300	73000	T R 1		
4211		MR ERNESTO GUADAGNO						1A								
4611		4985 PATRICIA AV H4B 1Y7														
1001	45209200	4845-47 WEST BROADWAY						(17)								
2002		10 142	668		2500	9955										
2002						9956										
2004		10 142	667		2500	9956										
2999																
3001								2B	1	281	31400	55200	86600	T R 1		
4204		M PIERRE CARIGNAN, PROFESSEUR						1F								
4604		4845 WEST BROADWAY H4B 1RS														
1001	45209400	4655 WEST BROADWAY						(17)								
2002		10 142	665		1250	9960										
2004		10 142	666		2500	9959										
2004						9960										
2999																
3001								2A	1	281	23500	37200	60700	T R 1		



CODE	COMPTÉ	EMPLACEMENT - NOM, PROFESSION, RESIDENCE					CATEGORIE D'IMMEUBLE	SCOLAIRE		VALEUR EN DOLLARS			MUNICIPAL	REMARQUES	
		DIV. CAD.	CADASTRE	SUBDIVISION	FRONT	PROFONDEUR		SUPERFICIL	TERR.	TERR.	TERRAIN	BÂTISSE			TOTAL
4204 4604 6000	45209400	M THOMAS F CALVERT, AGENT 9855 WEST BROADWAY H4V IRS <i>(Correspondance anglaise ff 12-71-85) pm</i>					17								
1001	45209600	4865 WEST BROADWAY					(17)								
2002 2002 2004 2999	<i>A/168775 11-6-86</i>	10	192	664	2500	9961					2,49000				
		10	192	665	1250	9962					1,24500				
						9960					3,73500				
3001							2A	1	281	23500	37500	61000	T R 1		
4211 4611 4212 4612		M GIUSEPPE CALIGIURI, OPERATEUR <b>VERSO</b> 4865 WEST BROADWAY H4V IRS MME GIUSEPPE CALIGIURI (FELICIA SCERBO) 4865 WEST BROADWAY H4V IRS					17								
1001	45209700	4865 WEST BROADWAY					(17)								
2002 2002 2004 2004 2999		10	192	663	2500	9962					2,49000				
		10	192	662	2500	9963					2,49100				
						9964					4,98100				
3001							2A	1	281	31400	27400	58800	T R 1		
4201 4601		MR IVOR BHARF, PROFESSEUR 4885 WEST BROADWAY H4V IRS					2A								
1001	45209900	4905 WEST BROADWAY					(17)								
2002 2002 2004 2004 2999		10	192	660	1250	9965					1,24600				
		10	192	661	2500	9964					2,49100				
						9965					3,73700				
3001							2A	1	281	23500	54600	78300	T R 1		
4201 4601 4202 4602		M RONALD CAMPBELL 4905 WEST BROADWAY AV H4V IRS MME PATRICIA TURNER CAMPBELL 4905 WEST BROADWAY AV H4V IRS					17								
1001	45210100	4915 WEST BROADWAY					(17)								
2002 2002 2004 2004		10	192	659	2500	9967					2,49200				
		10	192	660	1250	9968					1,24600				
						9966									
						9967									

452096.00

4201 Mr. Frank Bickert  
4601 4865 West Broadway, H4V 1R5

4202 Mr. Josefa Ruy

CERT.	EFF.	
38136	111611	391

4203 Mr. Frank Bickert  
4601 4865 West Broadway, H4V 1R5

4204 Mr. Frank Bickert  
4601 4865 West Broadway, H4V 1R5

4205 Mr. Frank Bickert  
4601 4865 West Broadway, H4V 1R5

4206 Mr. Frank Bickert  
4601 4865 West Broadway, H4V 1R5

4207 Mr. Frank Bickert  
4601 4865 West Broadway, H4V 1R5

4208 Mr. Frank Bickert  
4601 4865 West Broadway, H4V 1R5

4209 Mr. Frank Bickert  
4601 4865 West Broadway, H4V 1R5

4210 Mr. Frank Bickert  
4601 4865 West Broadway, H4V 1R5

4211 Mr. Frank Bickert  
4601 4865 West Broadway, H4V 1R5

CODE	COMPTE	EMPLACEMENT - NOM, PROFESSION, RÉSIDENCE						CATEGORIE BÂTIMENT	VALEUR EN DOLLARS			REMARQUES	
		DIV. CAD.	CADASTRE	SUBDIVISION	FRONT	PROFONDEUR	SUPERFICIE		TERRAIN	BÂTIMENT	TOTAL		
2999	45210100						3,73800						
3001								2A	1 2B1	23500	53600	77100	T R 1
4202		MR LEON C RZESAUSKAS						1A					
4202		4915 WEST BROADWAY H4V 1R5											
4203		MRS LEON G RZESAUSKAS (JOANNE ARCANO)						2A					
4603		7045 FIELDING AV #302 H4V 1P4											
1001	45210200	4925 WEST BROADWAY											
2002		10 142	658		2500	9968	2,49200						
2002						9969							
2004		10 142	657		2500	9969	2,49200						
2024						9971							
2999							4,98400						
3001								2A	1 2B1	31400	28600	60000	T R 1
4201		MR ARTHUR WILLIAM ROBERTS						1A					
4601		4925 WEST BROADWAY H4V 1R5											
4202		MRE ARTHUR WILLIAM ROBERTS (CLAIRE LUSSIER)						5F					
4602		4925 WEST BROADWAY H4V 1R5											
1001	45210400	4935 WEST BROADWAY											
2002		10 142	655		2500	9972	2,49300						
2002						9973							
2004		10 142	654		2500	9971	2,49200						
2004						9972							
2999							4,98500						
3001								2A	1 2B1	31400	27400	58800	T R 1
4211		M PHILIPPE CANELLIS						1F					
4611		4935 WEST BROADWAY H4V 1R5											
1001	45210600	4955 WEST BROADWAY											
2002		10 142	653		2500	9975	2,49300						
2002						9974							
2004		10 142	654		2500	9973	2,49300						
2004						9975							
2999							4,98600						
3001								2A	1 2B1	31400	27400	58800	T R 1
4202		MRS GRACE MELBY-JONES						6A					
4602		4955 WEST BROADWAY H4V 1R5											
6400		Correspondance anglaise FF 26-3-86 om.											
1001	45210800	4975 WEST BROADWAY											
		MICROFICHE 61 N-14											

CODE	COMPTÉ	EMPLACEMENT - NOM, PROFESSION, RÉSIDENCE					CATEGORIE D'IMMEUBLE	SCOLAIRE		VALEUR EN DOLLARS			MUNICIPAL	REMARQUES	
		NO. CAD.	CADASTRE	SUBDIVISION	FRONT	PROFONDEUR		SUPERFICIE	TERR. P. C.	TERRAIN	BATISSE	TOTAL			
2002	45210000	10 142	651		2500	9977	2,49900								
2002						9979									
2004		10 142	652		2500	9976	2,49900								
2004						9977									
2999							4,98800								
3001								2A	1 281	31900	98300	79700	T R I		
4201		MRS LUCIEN ST MARTIN (ANN MARIE CASSIDY) <b>VERSO</b>					SA								
4601		4975 WEST BROADWAY H4V 1R5													
1001	45211000	4985 WEST BROADWAY													
2002		10 142	649		2500	9980	2,49500								
2002						9981									
2004		10 142	650		2500	9979	2,49900								
2004						9980									
2999							4,98900								
3001								2A	1 281	31900	28000	59400	T R I		
4201		M MICHAEL BOURGEOIS					IF								
4601		4985 WEST BROADWAY H4V 1R5													
4202		M MARK BOURGEOIS					IF								
4602		4985 WEST BROADWAY H4V 1R5													
6400		<i>Correspondance anglaise (FF) 6/15/86</i>													
1001	45211200	5005 WEST BROADWAY													
2002		10 142	647		1250	9982	1,24700								
2002						9983									
2004		10 142	648		2500	9981	2,49500								
2004						9982									
2999							3,74200								
3001								2A	1 281	23600	48200	71800	T R I		
4204		MR GERALD W AINSWORTH, BANK MANAGER					IA								
4604		5005 WEST BROADWAY H4V 1R5													
6400		<i>Correspondance anglaise FF (22-4-86) V.</i>													
1001	45211400	5007 WEST BROADWAY													
2002		10 142	646		2500	9984	2,49500								
2002						9985									
2004		10 142	647		1250	9983	1,24500								
2004						9984									
2999							3,74300								
3001								2A	1 281	23600	46600	70200	T R I		
4212		MRS MANUEL RABBOGG (CAROL MAC MILLAN)					SA								
4612		5007 WEST BROADWAY H4V 1R5													
		MICROFICHE 61 0-14													

45710200

REC. RIGHT V.P. 0-14 FEB 1

4201 Mr. Ronald Baylis  
4601 4975 West Broadway H.W. 185

2 FEB 1

4702 Mrs. Vickie Fort Baylis

CPRT	CPR	370
30-86	10-3-85	

4201	Mr. Ronald Baylis	4601	4975 West Broadway H.W. 185	2 FEB 1
4702	Mrs. Vickie Fort Baylis			
4803				
4904				
5005				
5106				
5207				
5308				
5409				
5510				
5611				
5712				
5813				
5914				
6015				
6116				
6217				
6318				
6419				
6520				
6621				
6722				
6823				
6924				
7025				
7126				
7227				
7328				
7429				
7530				
7631				
7732				
7833				
7934				
8035				
8136				
8237				
8338				
8439				
8540				
8641				
8742				
8843				
8944				
9045				
9146				
9247				
9348				
9449				
9550				
9651				
9752				
9853				
9954				
0055				

CODE	COMPTE	EMPLACEMENT - NOM, PROFESSION, RÉSIDENCE						CATEGORIE BÂTIMENT	SCOLAIRE			VALEUR EN DOLLARS			REMARQUES
		DIV. CAD.	CADASTRE	SUBDIVISION	FRONT	PROFONDEUR	SUPERFICIE		TERR.	P.C.	TERRAIN	BÂTISSE	TOTAL	MUNICIPAL	
1001	45211500	5025 WEST BROADWAY						1173							
2002		10 142	644		2500	9986					2,49700				
2002						9988									
2004		10 142	645		2500	9985					2,49600				
2004						9986									
2999											4,99300				
3001								2A	1 281	31500	28600	60100	T R I		
4201		MR FRAN EDEY, COURIER 440 IRS						2A							
4601		5025 WEST BROADWAY 418-584													
4202		MRS FRAN EDEY (ALBERTHA THOMAS) 412-567 et 411-116						4A							
4602		5025 WEST BROADWAY 418-584													
		440 IRS													
1001	45211700	5045 WEST BROADWAY						1173							
2002		10 142	642		2500	9988					2,49700				
2002						9991									
2004		10 142	643		2500	9987					2,49700				
2004						9988									
2999											4,99400				
3001								2A	1 281	31500	28100	59600	T R I		
4204		MR JEAN PAUL SPENARD, OPERATOR 440 IRS						2A							
4604		5045 WEST BROADWAY													
1001	45211900	5055 WEST BROADWAY						1173							
2002	A191006	10 142	640		2500	9991					2,49800				
2002	19-11-86					9993									
2004		10 142	641		2500	9990					2,49700				
2004						9991									
2999											4,99500				
3001								2A	1 281	31500	28600	60100	T R I		
4204		MR CHARLES FRANK CHAPMAN, INSPECTOR 440 IRS						2A							
4604		5055 WEST BROADWAY													
1001	45212100	5065 WEST BROADWAY						1173							
2002		10 142	P638		1250	9994					1,24900				
2002						9995									
2004		10 142	639		2500	9993					2,49800				
2004						9994									
2999											3,74700				
3001								2A	1 281	23600	41600	65200	T R I		
		MICROFICHE 61 P-19													
													PAGE	322	

VERSO

4521.1900

4201. Mary Winnifred Cook - Chapman  
4601. 5055 West Broadway H.V. R.S.

CERT.	EFF.	15
27-1-1911	14-11-1911	1

4201	Mary Winnifred Cook - Chapman	4601	5055 West Broadway H.V. R.S.
4202		4602	
4203		4603	
4204		4604	
4205		4605	
4206		4606	
4207		4607	
4208		4608	
4209		4609	
4210		4610	
4211		4611	
4212		4612	
4213		4613	
4214		4614	
4215		4615	
4216		4616	
4217		4617	
4218		4618	
4219		4619	
4220		4620	
4221		4621	
4222		4622	
4223		4623	
4224		4624	
4225		4625	
4226		4626	
4227		4627	
4228		4628	
4229		4629	
4230		4630	
4231		4631	
4232		4632	
4233		4633	
4234		4634	
4235		4635	
4236		4636	
4237		4637	
4238		4638	
4239		4639	
4240		4640	
4241		4641	
4242		4642	
4243		4643	
4244		4644	
4245		4645	
4246		4646	
4247		4647	
4248		4648	
4249		4649	
4250		4650	
4251		4651	
4252		4652	
4253		4653	
4254		4654	
4255		4655	
4256		4656	
4257		4657	
4258		4658	
4259		4659	
4260		4660	
4261		4661	
4262		4662	
4263		4663	
4264		4664	
4265		4665	
4266		4666	
4267		4667	
4268		4668	
4269		4669	
4270		4670	
4271		4671	
4272		4672	
4273		4673	
4274		4674	
4275		4675	
4276		4676	
4277		4677	
4278		4678	
4279		4679	
4280		4680	
4281		4681	
4282		4682	
4283		4683	
4284		4684	
4285		4685	
4286		4686	
4287		4687	
4288		4688	
4289		4689	
4290		4690	
4291		4691	
4292		4692	
4293		4693	
4294		4694	
4295		4695	
4296		4696	
4297		4697	
4298		4698	
4299		4699	
4300		4700	

CODE	COMPTE	EMPLACEMENT - NOM, PROFESSION, RÉSIDENCE						CATEGORIE BÂTIMENT	SCOLAIRE		VALEUR EN DOLLARS			MUNICIPAL	REMARQUES
		DIV. CAD.	CADASTRE	SUBDIVISION	FRONT	PROFONDEUR	SUPERFICIE		TERR. P. C.	TERRAIN	BÂTISSE	TOTAL			
4204 4604 4207 4607	45212100	MR LAWRENCE KLEIBER 5065 WEST BROADWAY H4V 1R5 MRS HELEN DALOG 4000 BERRI NZL 4N1					1A 6A								
1001	45212300	5075 WEST BROADWAY													
2002 2002 2004 2004 2999		10 142 637 2500 9996 2,99900 10 142 P638 1250 9995 1,24900 9996 3,74800													
3001							2A	1 2B1	23600	41600	65200	T R 1			
4201 4601 4202		MISS LILLIAN JACKSON 5075 WEST BROADWAY H4V 1R5 MISS GLASHINE JACKSON					3A 3A								
6400		CORRESPONDANCE ANGLAISE													
7001		FIELDING													
1001	45212700	5105 WEST BROADWAY													
2002 2002 2004 2004 2999		10 142 433 2500 10028 2,50700 10031 2,50800 10 142 434 2500 10024 2,50800 10028 5,01300													
3001							2A	1 2B1	27100	27400	54500	T R 1			
4204 4604		MR RALPH N C DIPLOCK, CLERK 5105 WEST BROADWAY H4V 2A1					2A								
6400		<i>Correspondance anglaise (FF fm 13/1/86)</i>													
1001	45212900	5115 WEST BROADWAY													
2002 2002 2004 2004 2999		10 142 431 2500 10035 2,50900 10039 2,50800 10 142 432 2500 10031 2,50800 10035 5,01700													
3001							2A	1 2B1	27100	28000	55100	T R 1			
4212 4612		MR ROMEO SIMONI 5115 WEST BROADWAY H4V 2A1					1A								
1001	45213100	5135 WEST BROADWAY													
		MICROFICHE 61 8-15													



45212300

4201 JACKSON LILLIAN  
4601 5075 WEST-BROADWAY, HAV IRS

4202 JACKSON GLASHINE  
4602 5075 WEST-BROADWAY, HAV IRS

4203 JACKSON BARBARA  
4603 5075 WEST-BROADWAY, HAV IRS

CORRECTION D'INSERPTION

SECT	EFF	6
10-12-87	01-01-88	1722

CORR. ANALYSE 3408400

LE 1983-10-13 qui

DOIT LIRE 3 PROPRIE

(13)

FEUILLE D'ÉVALUATION

CODE	COMPTÉ	EMPLACEMENT - NOM, PROFESSION, RÉSIDENCE						CATEGORIE BÂTIMENT	SCOLAIRE			VALEUR EN DOLLARS			MUNICIPAL	REMARQUES	
		DIV. CAD.	CADASTRE	SUBDIVISION	FRONT	PROFONDEUR	SUPERFICIE		TER.	IP.	C	TERRAIN	BÂTISSE	TOTAL			
2002	45213100	10	142	P429	2500	9842											
2002						9846											
2004	9/9/5/3	10	142	P428	833	9846						82000					
2004						9847											
2006	26-11-86	10	142	P430	2500	9538						2,96000					
2006						9842											
2999												5,74100					
3001																	
4201		MISS DIAN CAMPBELL 5135 WEST BROADWAY H4V 2A1						3A					31000	52000	83000	T R 1	
4601		MISS GAIL ROBINSON						3A									
4202		<i>Correspondance anglaise ff 5/2/86 2/</i>															
1001	45213300	5195 WEST BROADWAY						(17)									
2002		10	142	P426	1667	9853											
2002						9855											
2004		10	142	P428	1667	9847						1,64100					
2004						9848											
2006		10	142	P427	2500	9849						2,96200					
2006						9853											
2999												5,74600					
3001																	
4201		MR CORYDON TAYLOR 5195 WEST BROADWAY H4V 2A1						3A					31000	55800	86800	T R 1	
4601																	
1001	45213600	5155 WEST BROADWAY						(17)									
2002		10	142	425	2500	10054											
2002						10060											
2004		10	142	424	2500	10060						2,51500					
2004						10064											
2006		10	142	P426	835	9855						82200					
2006						9856											
2999												5,85100					
3001																	
4204		MME LOUIS P TRUDEAU (MARIE T BOISVERT) 5155 WEST BROADWAY H4V 2A1						3A					31600	55200	86800	T R 1	
4604																	
1001	45213800	5165-67 WEST BROADWAY						(17)									
2002		10	142	422	2500	10067											
2002						10071											
2004		10	142	423	2500	10064						2,51600					
2004						10067											
2999												5,03300					
3001																	
4201												27200	48100	75300	T R 1		

45213100

ICPETCHI PT 2-11 LMSI

4601 Dan尼斯 Cioppi  
4601 5135 West Broadway HAV 2A1

DEPT.	PA	IS
27-187	2011-2	1

10-107 451  
10-108 451  
10-109 451

2122 2721 12000000 224 221  
2127 2721 12000000 12412 2 1000000

10-105 450  
10-106 450  
10-107 450  
10-108 450

10-109 450

2122 2721 12000000 224 221  
2127 2721 12000000 12412 2 1000000

10-105 450  
10-106 450  
10-107 450  
10-108 450

10-109 450

2122 2721 12000000 224 221  
2127 2721 12000000 12412 2 1000000

10-105 450  
10-106 450  
10-107 450  
10-108 450

10-109 450

SCHEMA D'ÉVALUATION

CODE	COMTE	EMPLACEMENT - NOM PROFESSION, RESIDENCE						CATEGORIE D'IMMEUBLE	SCOLAIRE			VALEUR EN DOLLARS			REMARQUES	
		DIV. CAD.	CADASTRE	SUBDIVISION	FRONT	PROFONDEUR	SUPERFICIE		SCOLAIRE	TERR.	TERRAIN	BÂTISSE	TOTAL	MUNICIPAL		
4204 4604	45213800	MR GIANBATTISTA CORSI, SHOEMAKER 923 AVE GIRAUD H4A 389					1A									
1001	45214000	5175-77 WEST BROADWAY					(17)									
2002 2002 2004 2004 2999		10 142 423	2500	10071	2,51000											
		10 142 420	2500	10074 10078	2,51900											
					5,03700											
3001							2B	1	2B1	27200	59300	86500	T R I			
4201 4601		MR JEAN PAUL GIGUERE 5175 WEST BROADWAY AV H4V 2A1					1F									
1001	45214200	5185 WEST BROADWAY					(17)									
2002 2002 2004 2004 2999		10 142 419	2500	10078 10082	2,52000											
		10 142 418	2500	10082 10085	2,52000											
					5,04000											
3001							2A	1	2B1	26900	27900	54300	T R I			
4212 4612		MR PETER STOLZ 5185 WEST BROADWAY H4V 2A1					1A									
6460		<i>Correspondance anglaise F.F. J.H. 27-3-86</i>														
1001	45214400	5195 WEST BROADWAY					(17)									
2002 2002 2004 2004 2999	<i>A-17084 02-07-86</i>	10 142 416	2500	10089 10092	2,52100											
		10 142 417	2500	10085 10089	2,52000											
					5,04100											
3001							2A	1	2B1	26900	29600	56500	T R I			
4201 4601		MME VICTORIO LALLI (VERONIKA BELLINI) 5195 WEST BROADWAY H4A 2V8					2									
1001	45214600	5205-07 WEST BROADWAY					(17)									
2002 2002 2004 2004 2999		10 142 414	2500	10096 10100	2,52400											
		10 142 415	2500	10092 10096	2,52300											
					5,04700											
3001							2B	1	2B1	27000	58100	85100	T R I			

**VERSO**

45214400

4201 MR. John G. DRAKE  
4601 5195 West Broadway H4A 2V8

3A11

4902 Miss HATATIA M. ABRAHOVITCH

CERT.	EFF.	
25-9-66	2-7-84	403
		50

4201 MISS HATATIA M. ABRAHOVITCH  
4601 5195 West Broadway H4A 2V8

4201 MISS HATATIA M. ABRAHOVITCH  
4601 5195 West Broadway H4A 2V8

4201 MISS HATATIA M. ABRAHOVITCH  
4601 5195 West Broadway H4A 2V8

4201 MISS HATATIA M. ABRAHOVITCH  
4601 5195 West Broadway H4A 2V8

4201 MISS HATATIA M. ABRAHOVITCH  
4601 5195 West Broadway H4A 2V8

4201 MISS HATATIA M. ABRAHOVITCH  
4601 5195 West Broadway H4A 2V8

4201 MISS HATATIA M. ABRAHOVITCH  
4601 5195 West Broadway H4A 2V8

4201 MISS HATATIA M. ABRAHOVITCH  
4601 5195 West Broadway H4A 2V8

4201 MISS HATATIA M. ABRAHOVITCH  
4601 5195 West Broadway H4A 2V8

4201 MISS HATATIA M. ABRAHOVITCH  
4601 5195 West Broadway H4A 2V8

4201 MISS HATATIA M. ABRAHOVITCH  
4601 5195 West Broadway H4A 2V8

4201 MISS HATATIA M. ABRAHOVITCH  
4601 5195 West Broadway H4A 2V8

4201 MISS HATATIA M. ABRAHOVITCH  
4601 5195 West Broadway H4A 2V8

4201 MISS HATATIA M. ABRAHOVITCH  
4601 5195 West Broadway H4A 2V8

4201 MISS HATATIA M. ABRAHOVITCH  
4601 5195 West Broadway H4A 2V8

4201 MISS HATATIA M. ABRAHOVITCH  
4601 5195 West Broadway H4A 2V8

4201 MISS HATATIA M. ABRAHOVITCH  
4601 5195 West Broadway H4A 2V8

4201 MISS HATATIA M. ABRAHOVITCH  
4601 5195 West Broadway H4A 2V8

1989

MONTREAL

CODE	COMPTE	EMPLACEMENT - NOM, PROFESSION, RÉSIDENCE						CATEGORIE BÂTIMENT	SCOLAIRE		VALEUR EN DOLLARS			MUNICIPAL	REMARQUES
		DIV. CAD.	CADASTRE	SUBDIVISION	FRONT	PROFONDEUR	SUPERFICIE		TERP P. C.	TERRAIN	BÂTISSE	TOTAL			
4211 4611	45214600	MRS JOSEPH HISCOCK (BESSIE REID) 5205 WEST BROADWAY H4V 2A1						2A							
1001	45214800	5219 WEST BROADWAY						(17)							
2002 2002 2004 2004 2999	A-159883 172-86.	10 192	412		2500	10088					2,51800				
		10 192	413		2500	10060					2,52200				
						10088					5,04000				
3001							2A	1	281	24900	41200	68100	T R 1		
4211 4611		M MARCEL LALIBERTE, DIETETICIEN 5217 WEST BROADWAY H4V 2A1						2A							
1001	45215000	5229 WEST BROADWAY						(17)							
2002 2002 2004 2004 2999		10 192	P410		1250	10076					1,25500				
		10 192	411		2500	10064					2,51300				
						10076					3,76800				
3001							2A	1	281	26100	39900	60000	T R 1		
4201 4601		MISS ELIZABETH MITCHELL 5229 WEST BROADWAY H4V 2A1						2A							
1001	45215200	5235 WEST BROADWAY						(17)							
2002 2002 2004 2004 2999		10 192	409		2500	10028					2,50500				
		10 192	P410		1250	10037					1,25300				
						10028					3,75800				
3001							2A	1	281	26300	42600	62900	T R 1		
4201 4601 4202 4602		MR ANTOINE MICHELANGELO 5235 WEST BROADWAY H4V 2A1 MRS ANTOINE MICHELANGELO (LOIS SHEARLY) 5235 WEST BROADWAY H4V 2A1						2A							
1001	45215300	5241 WEST BROADWAY						(17)							
2002 2002 2004 2004 2999		10 192	P407		1250	9993					1,24700				
		10 192	408		2500	10013					2,50000				
						9993					3,74700				
		MICROFICHE 61 E-15													

4521 4800

1 F F I

4301 M. Bull Bours  
4601 5219 West Broadway HAV 2A1  
3 F F I

4202 Mlle. Loba Cartier

CHRT.	EFF.	
23/1/36	06/1/36	377

4301 M. Bull Bours  
4601 5219 West Broadway HAV 2A1  
3 F F I

4301 M. Bull Bours  
4601 5219 West Broadway HAV 2A1  
3 F F I

4301 M. Bull Bours  
4601 5219 West Broadway HAV 2A1  
3 F F I

4301 M. Bull Bours  
4601 5219 West Broadway HAV 2A1  
3 F F I

4301 M. Bull Bours  
4601 5219 West Broadway HAV 2A1  
3 F F I

4301 M. Bull Bours  
4601 5219 West Broadway HAV 2A1  
3 F F I

4301 M. Bull Bours  
4601 5219 West Broadway HAV 2A1  
3 F F I

CODE	COMPTÉ	EMPLACEMENT - NOM, PROFESSION, RESIDENCE						CATEGORIE BÂTIMENT	SCOLAIRE		VALEUR EN DOLLARS			MUNICIPAL	REMARQUES	
		DIV. CAD.	CADASTRE	SUBDIVISION	FRONT	PROFONDEUR	SUPERFICIE		P. C.	TERR.	TERRAIN	BÂTISSÉ	TOTAL			
3001	45215300							2A	1	2B1	20200	39700	59900	T R 1		
4201		MR JERZY SOKOLNICKI					1A									
4601		5241 WEST BROADWAY														
4202		MME JERZY SOKOLNICKI (RENATA ZOLEDZIEWSKA)														
4602		5241 WEST BROADWAY														
1001	45215500	5247 WEST BROADWAY						(17)								
2002		10 142	906		2500	9976						2,50500				
2002						9958										
2004		10 142	F407		1250	9985						1,24800				
2004						9976										
2999												3,74800				
3001								2A	1	2B1	20200	38000	58200	T R 1		
4213		MR SOMERLED MACDONALD, OPERATOR					1A									
4613		5247 WEST BROADWAY														
1001	45215600	5255 WEST BROADWAY						(17)								
2002		10 142	909		1250	9940						1,24200				
2002						9921										
2004		10 142	905		2500	9958						2,48700				
2004						9940										
2999												3,72900				
3001								2A	1	2B1	20100	44300	64400	T R 1		
4201		M JEAN MARIE PERRET, INGENIEUR					1A									
4601		5255 WEST BROADWAY														
1001	45215700	5265 WEST BROADWAY						(17)								
2002		10 142	903		2500	9923						2,47600				
2002						9905										
2004		10 142	909		1250	9931						1,24100				
2004						9923										
2999												3,71900				
3001								2A	1	2B1	20100	48200	68300	T R 1		
4211		MR HARVEY D BERGER, TEACHER					1A									
4611		5265 WEST BROADWAY														
1001	45215900	5275 WEST BROADWAY						(17)								
2002		10 142	901		2500	9880						2,46700				
2002						9870										
2004		10 142	902		2500	9950						2,47400				
2004						9888										
		MICROFICHE		61 F-15												
												PAGE 327				



REPERE D'ÉVALUATION

CODE	COMPTÉ	EMPLACEMENT - NOM PROFESSION, RÉSIDENCE						CATEGORIE D'AVANTAGE	SCOLAIRE			VALEUR EN DOLLARS			MUNICIPAL	REMARQUES	
		DIV. CAD.	CADASTRE	DIVISION	FRONT	PROFONDEUR	SURFACE		TERR. P. C.	TERRAIN	BÂTISSE	TOTAL	*				
2999	45215900						4,94300										
3001								2A	1	2B1	26700	28100	54800	T R 1			
4211		MRS JOSEPH P LAMB (JUNE LILY BALZARD)						BA									
4611		5275 WEST BROADWAY H4V 2A1															
1001	45216100	5285 WEST BROADWAY						(17)									
2002		10 142	399		2500	9852	2,46100										
2002						9835											
2004		10 142	400		2500	9870	2,46500										
2004						9852											
2999							4,92600										
3001								2A	1	2B1	26600	36800	63400	T R 1			
4204		MRS JAMES E RAY (ELLEN MC VEY)						BA									
4604		5285 WEST BROADWAY H4V 2A1															
1001	45216300	5295 WEST BROADWAY						(17)									
2002		10 142	397		2500	9817	2,45200										
2002						9823											
2004		10 142	398		2500	9835	2,45600										
2004						9817											
2999							4,90800										
3001								2A	1	2B1	26500	39100	65600	T R 1			
4204		MR GEORGE E RUTTER, INSCÉ UNDERWRITER						BA									
4604		5295 WEST BROADWAY H4V 2A1															
7001		CHESTER AVE															
1001	45216500	5305 WEST BROADWAY						(17)									
2002		10 142	199		2500	9811	2,45200										
2004		10 142	200		2500	9800	2,45000										
2004						9815											
2999							4,90200										
3001								2A	1	2B1	26500	27400	53900	T R 1			
4201		MR ANTHONY BLAIR 308						BA									
4601		5305 WEST BROADWAY H4V 2A3															
4202		MRS ANTHONY BLAIR (JETTE WARTHANN STOFFREGEN 308)						BA									
4602		5305 WEST BROADWAY H4V 2A3															
4203		MR HENNING STOFFREGEN 408						BA									
4603		5305 WEST BROADWAY H4V 2A3															
1001	45216700	5315 WEST BROADWAY						(17)									
		MICROFICHE 61 G-15															

CODE	COMPTE	EMPLACEMENT - NOM, PROFESSION, RESIDENCE						CATEGORIE BÂTIMENT	SCOLAIRE		VALEUR EN DOLLARS			MUNICIPAL *	REMARQUES
		DIV. CAD.	CADASTRE	SUBDIVISION	FRONT	PROFONDEUR	SUPERFICIE		TERR.	P.C.	TERRAIN	BÂTISSE	TOTAL		
2002	45216700	10 142	197		2500	9817	2,45500								
2002						9823									
2004		10 142	198		2500	9811	2,45300								
2004						9817									
2999							4,90800								
3001								2A	1 2B1	26500	28600	55100	T R I		
4205		MRS EDWARD VERE ATKINSON (ESMERALDA PROVENCHER)						BA							
4605		5315 W BROADWAY H9V 2A3													
1001	45216900	5325 WEST BROADWAY													
2002		10 142	195		2500	9829	2,45800								
2002						9835									
2004		10 142	196		2500	9823	2,45500								
2004						9829									
2999							4,91300								
3001								2A	1 2B1	26500	31700	58200	T R I		
4201		MRS JADWIGA DEKONSKA-JAWORSKI						BA							
4601		5325 WEST BROADWAY H9V 2A3													
1001	45217100	5335 WEST BROADWAY													
2002		10 142	193		2500	9891	2,46000								
2002						9897									
2004		10 142	194		2500	9835	2,45900								
2004						9891									
2999							4,91900								
3001								2A	1 2B1	26600	46300	72900	T R I		
4204		MR ROBERT H DARE, CHIEF DRAFTSMAN						BA							
4604		5335 WEST BROADWAY H9V 2A3													
1001	45217300	5345 WEST BROADWAY													
2002		10 142	191		2500	9853	2,46300								
2002						9859									
2004		10 142	192		2500	9897	2,46200								
2004						9853									
2999							4,92500								
3001								2A	1 2B1	24600	32100	58700	T R I		
4201		MR BLADIMIERZ VAN CLEEFF						BA							
4601		5345 WEST BROADWAY H9V 2A3													
1001	45217500	5355 WEST BROADWAY													
		MICROFICHE 61 M-15													

CODE	COMPTE	EMPLACEMENT - NOM, PROFESSION, RESIDENCE						CATEGORIE BÂTIMENT	SCOLAIRE		VALEUR EN DOLLARS			MUNICIPAL	REMARQUES
		DIV. CAD	CADASTRE	SUBDIVISION	FRONT	PROFONDEUR	SUPERFICIE		TERR	P. C.	TERRAIN	BÂTISSE	TOTAL		
2002 2002 2004 2004 2999	45217500	10 142	189		2500	9863 9871	2,46700								
3001		10 142	190		2500	9859 9863	2,46500								
4203 4603 4204 4604								2A	1	281	26600	31000	57600	T R I	
1001	45217700	5365	WEST BROADWAY												
2002 2002 2004 2004 2999		10 142	187		2500	9876 9882	2,46900								
3001		10 142	188		2500	9871 9876	2,46800								
4201 4401								2A	1	281	26700	42000	68700	T R I	
1001	45217900	5381	WEST BROADWAY												
2002 2002 2004 2004 2999		10 142	185		1250	9888 9882	1,23500								
3001		10 142	186		2500	9882 9888	2,47100								
4201 4401								2A	1	281	28000	37200	57200	T R I	
1001	45218100	5391	WEST BROADWAY												
2002 2002 2004 2004 2999		10 142	184		2500	9899 9900	2,47400								
3001		10 142	PERS		1250	9881 9899	1,23600								
4204 4404								2A	1	281	20000	38000	58000	T R I	
4204 4404								2A	1	281	20000	38000	58000	T R I	

VERS

45219100

WICKLETON ST 1-11-1 F21

4201 H. Ian Robertson  
4601 5391 West Broadway H4V 2A3

2F21

4202 Mrs Margaret Rider  
4602 5391 West Broadway H4V 2A3

AE520

DATE	TIME	28
11/11/54	10:15	

4201 WICKLETON ST 1-11-1 F21

4202 WICKLETON ST 1-11-1 F21

4201 WICKLETON ST 1-11-1 F21

4202 WICKLETON ST 1-11-1 F21

4201 WICKLETON ST 1-11-1 F21

4202 WICKLETON ST 1-11-1 F21

4201 WICKLETON ST 1-11-1 F21

4202 WICKLETON ST 1-11-1 F21

4201 WICKLETON ST 1-11-1 F21

CODE	COMPTE	EMPLACEMENT - NOM, PROFESSION, RÉSIDENCE					CATEGORIE BÂTIMENT	SCOLAIRE		VALEUR EN DOLLARS			MUNICIPAL	REMARQUES	
		DIV. CAD.	CADASTRE	SUBDIVISION	FRONT	PROFONDEUR		SUPERFICIE	TERR.	TERR. P. C.	TERRAIN	BÂTISSSE			TOTAL
1001	45218200	5401 WEST BROADWAY					(17)								
2002		10 142	182		2500	9905									
2002						9911									
2004		10 142	183		2500	9900									
2004						9905									
2999															
3001															
4204		M RONALD ST JULES													
4604		5401 WEST BROADWAY H4V 2A3													
4205		MME RONALD ST JULES (NICOLE METIVIER)													
4605		5401 WEST BROADWAY H4V 2A3													
1001	45218400	5411 WEST BROADWAY					(17)								
2002		10 142	180		2500	9917									
2002						9923									
2004		10 142	181		2500	9911									
2004						9917									
2999															
3001															
4211		MR GIUSEPPE DI BIASE, CARPENTER													
4611		5411 WEST BROADWAY H4V 2A3													
1001	45218600	5421 WEST BROADWAY					(17)								
2002		10 142	178		2500	9927									
2002						9935									
2004		10 142	179		2500	9923									
2004						9927									
2999															
3001															
4201		M JEAN JACQUES RAYNAUD, CUISINIER													
4601		5421 WEST BROADWAY H4V 2A3													
1001	45218800	5431 WEST BROADWAY					(17)								
2002		10 142	176		2500	9941									
2002						9947									
2004		10 142	177		2500	9935									
2004						9941									
2999															
3001															

CERT.	EFF.	391
391-86	1-1-86	

CODE	COMPTÉ	EMPLACEMENT - NOM, PROFESSION, RÉSIDENCE					CATEGORIE BÂTIMENT	ÉCLAIRE		VALEUR EN DOLLARS			MUNICIPAL	REMARQUES	
		DIV. CAD.	CADASTRE	SUBDIVISION	FRONT	PROFONDEUR		SUPERFICIE	TERR. P. C.	TERRAIN	BÂTIMENT	TOTAL			
4201 4601	45218600	MME GIUSEPPE ZULLO (ANTONIA DINALLO) 5438 WEST BROADWAY H4V 2A3					8F								
1001	45219000	5442 WEST BROADWAY					(17)								
2002 2002 2004 2004 2999		10 142	179		2500	9953					2,48900				
		10 142	175		2500	9947					2,48700				
						9953					4,97600				
3001							2A	1 281	26900	28400	55300	T R 1			
4201 4601		MRS FELIX L. LAANEMETS (ESTER JOHANNA LUNTJARV) 5441 WEST BROADWAY H4V 2A3					8A								
1001	45219200	LOT WEST BROADWAY					(17)								
<del>2002</del>		<del>16 142</del>	<del>P173</del>		<del>1700</del>	<del>9954</del>					<del>2,43200</del>				
<del>2002</del>					<del>2500</del>	<del>IRR</del>									
<del>2004</del>		<del>18 142</del>	<del>P172</del>		<del>5133</del>	<del>8523</del>					<del>1,56200</del>				
<del>2004</del>					<del>2500</del>	<del>8023</del>									
<del>2006</del>		<del>18 142</del>	<del>P171</del>		<del>4607</del>	<del>8043</del>					<del>45000</del>				
<del>2006</del>					<del>2236</del>	<del>800</del>									
<del>2999</del>											<del>4,45800</del>				
<del>2002</del>		10 142	1516		16,49	114,32					4470,00				
3001					72,72	77,59					24000	24000	1M		
4201 4601		MRS RILENDA E NEHER 5135 TRENHOLME AV H4V 1V4					5A								
6620		PROPRIÉTÉ SUJETTE À SURTAXE SUR TERRAIN VAGUE DESSERVÉ													
7001 7002 7003 7004		CHEMIN DE LA CÔTE ST LUC C.P.R. TRACKS TRVERSEZ C.P.R. TRACKS													
1001	45219900	5450 WEST BROADWAY					(23)								
2002	V.L.	10 142	42		IRR	9130					1,77300				
2002					9550	7970									
2004		10 142	43		IRR	7970					2,48000				
2004					2500	10600									
2006		10 142	44		2500	10600					2,47600				
2006					2860	9210									
2008		10 142	45		2000	9210					3,12900				
2008					6240	7260									
2999											9,85800				
3001							3A	2 281	53200	446200	499400	T R 1			

CERT. EFF. 556  
11/85 11/86

CERT. EFF. 379  
15/4/86 11/1/86  
Reorientation sur  
4532 4547  
(inclusion)

ANNULÉ  
PERSO

45219200

MONTREAL 1921

4207 M. VITTORIO LALLI

4601 2005 HARVARD H4A2U6

ANNULÉ

CIERT	EM	356
20/11/25	20/11/25	

1	1921	1921	1921	1921	1921
2	1922	1922	1922	1922	1922
3	1923	1923	1923	1923	1923
4	1924	1924	1924	1924	1924
5	1925	1925	1925	1925	1925

RECORDS OF THE CORPORATION OF THE CITY OF MONTREAL

1921-1925

RECORDS OF THE CORPORATION OF THE CITY OF MONTREAL

1926-1930

6	1931	1931	1931	1931	1931
7	1932	1932	1932	1932	1932
8	1933	1933	1933	1933	1933
9	1934	1934	1934	1934	1934
10	1935	1935	1935	1935	1935

RECORDS OF THE CORPORATION OF THE CITY OF MONTREAL

1936-1940

11	1941	1941	1941	1941	1941
12	1942	1942	1942	1942	1942
13	1943	1943	1943	1943	1943
14	1944	1944	1944	1944	1944
15	1945	1945	1945	1945	1945

RECORDS OF THE CORPORATION OF THE CITY OF MONTREAL

1946-1950

CODE	COMPTE	EMPLACEMENT - NOM, PROFESSION, RÉSIDENCE						CATEGORIE BÂTIMENT	SCOLAIRE		VALEUR EN DOLLARS			MUNICIPAL	REMARQUES	
		DIV. CAD.	CADASTRE	SUBDIVISION	FRONT	PROFONDEUR	SUPERFICIE		TERR.	P. C.	TERRAIN	BÂTISSE	TOTAL			
4201 4601	45219900	SOCIETE EN COMMANDITE LE 5450 WEST BROADWAY, <b>VERSO</b> EDIFICE PORT DE MTL #2 202 CITE DU MAURE MTL H3C 3R5						CF								
1001	45220300	5430 WEST BROADWAY						(17)								
2002 2002		10 142	165		7230	1RR					4,44000					
					1650	10000										
3001								2A	1 281	24000	83600	107600	T R I			
4211 4611		M ANTONIO CAVALLARO, JARDINIER 5430 WEST BROADWAY H4V 2A4						IF								
1001	45220400	5420 WEST BROADWAY						(17)								
2002 2004 2999		10 142	164		2500	10000					2,50000					
		10 142	163		2500	10000					2,50000					
											5,00000					
3001								2A	1 281	27000	45600	72600	T R I			
4201 4601		MR GORDON F HILL 5420 WEST BROADWAY H4V 2A4						LA								
1001	45220600	5416 WEST BROADWAY						(17)								
2002 2004 2999		10 142	162		2500	10000					2,50000					
		10 142	P161		1250	10000					1,25000					
											3,75000					
3001								2A	1 281	20300	37200	57500	T R I			
4211 4611		MRS LORNE M BANNAN (ROSE HELEN BURICK) <del>5175 O BRYAN AV H4V 2A8</del> 5416 West Broadway H4V 2A4 F-1222 #5525 (22-7-86)						SA								
1001	45220800	5406 WEST BROADWAY						(17)								
2002 2004 2999		10 142	P161		1250	10000					1,25000					
		10 142	160		2500	10000					2,50000					
											3,75000					
3001								2A	1 281	20300	36800	57100	T R I			
4201 4601		M MICHELE BUFO 5406 BROADWAY O H4V 2A5						IF								
1001	45220900	5400 WEST BROADWAY						(17)								
2002		10 142	159		2500	10000					2,50000					
		MICROFICHE 61 L-15														



45219900		4216 M. John Miller	2F12
4201 2162-5421 Quebec St. commandite	CEN1	4616 373 Ryan, Hatineau, J8P 385	
4601 1231 Ste. Catherine St. N, 1136 415		4217 M. Kenneth Miller	1F12
4202 M. Claude Beland	1F12	4617 450 Bluffe, Hatineau, J8P 487	
4602 13 Carter, Hatineau, J8T 522		4218 Mlle. Manuelle Pansien	3F12
	1F12	4618 C.P. 385, Hatineau, J8P 679	
4203 M. Les de la Chevrotine		4219 M. Roger Tremblay	1F12
4603 205 Francois Beland, Hatineau, J8R 162		4619 7 St. Raphael, Hatineau, J8T 511	
	3F12		1F12
4204 Mlle. Louise de la Chénartière		4220 M. Michel Vein	
	1F12	4620 375 Cote, Hatineau, J8P 683	
4205 M. Roland Doyon			
4605 20 Bouchard, Hatineau, J8T 416		5701 COT 2162-5421 Quebec St.	
	1F12	5702 1231 Ste. Catherine St. N, 1136 415	
4206 M. Jacques Forget		6060 de la Société en commandite Wood Broadway	
4606 661 Bl. Lorrain, C.P. 372, Hatineau, J8P 679			
	1F12		
4207 M. Guy Gervais			
4607 661 Bl. Lorrain C.P. 372, Hatineau, J8P 679			
	1F12		
4208 M. Jacques Gervais			
4608 76 Smith, Hatineau, J8T 228			
	1F12		
4209 M. Hector Jolin			
4609 346 P. Lorrain, Hatineau, J8R 2E2			
	1F12		
4210 M. Bernard Lalonde			
4610 23 Mars, Hatineau, J8V 189			
	1F12		
4211 M. Jacques Lefebvre			
4611 167 Seguin, Hatineau, J8R 7E7			
	1F12		
4212 M. Robert J. Leclair			
4612 308 M. J. Lorrain, Hatineau, J8P 608			
	1F12		
4213 M. Michel Lesage			
4613 P.R. Leskins, Hatineau, J8X 2R0			
	1F12		
4214 M. Robert J. Desjardins			
4614 484 Mercier, Hatineau, J8P 6B2			
	1F12		
4215 M. Michel Mayer			
4615 450 de Montigny, Hatineau, J8P 2N1			

CERT.	EFF.
1/5/85	12/85
382	



CODE	COMPTÉ	EMPLACEMENT - NOM, PROFESSION, RÉSIDENCE						CATEGORIE BÂTIMENT	SCOLAIRE		VALEUR EN DOLLARS			MUNICIPAL	REMARQUES
		DIV. CAD.	CADASTRE	SUBDIVISION	FRONT	PROFONDEUR	SUPERFICIE		TERR.	P. C.	TERRAIN	BÂTISSE	TOTAL		
4202 4602	45221600	MME JOHN COMMISSIONG (JUANITA HUNTE) 5360 WEST BROADWAY H4V 2A4													
1001	45221700	5350 WEST BROADWAY						(17)							
2002		10 142	151		2500	10000					2,50000				
2004		10 142	150		2500	10000					2,50000				
2999											5,00000				
3001								2A	1	2B1	27000	34000	61000	T R 1	
4212 4612		MISS CAROLYN BECKMAN, PROF 5350 WEST BROADWAY H4V 2A4						3A							
1001	45221900	5340 WEST BROADWAY						(17)							
2002		10 142	149		2500	10000					2,50000				
2004		10 142	148		2500	10000					2,50000				
2999											5,00000				
3001								2A	1	2B1	27000	40600	67600	T R 1	
4204 4604		MR MICHELE MIKE BARATTA, GARDENER 5340 WEST BROADWAY H4V 2A4						3A							
1001	45222100	5330 WEST BROADWAY						(17)							
2002		10 142	147		2500	10000					2,50000				
2004		10 142	P146		1240	10000					1,24000				
2999											3,74000				
3001								2A	1	2B1	20200	44600	64800	T R 1	
4201 4601		MISS MARY KEE FOONG-PHUNG 5330 WEST BROADWAY H4V 2A4						3A							
1001	45222300	5320 WEST BROADWAY						(17)							
2002		10 142	145		2500	2,50000					2,50000				
2004		10 142	P146		1260	10000					1,26000				
2999											3,76000				
3001								2A	1	2B1	20300	45800	66100	T R 1	
4211 4611		MME NORMAND COMEAU (NICOLE BESSETTE) 5320 WEST BROADWAY H4V 2A4						3A							
7001		CHESTER AVE													
1001	45222700	5290 WEST BROADWAY						(17)							
		MICROFICHE 61 N-15													



4601 Mrs. Manfred Siehnal  
4601 5268 O. Broadway H4V 2A2

RENT	EFF.
41.12308/123	553

RENT 4601 5268 O. BROADWAY H4V 2A2  
EFF. 553

RENT 4601 5268 O. BROADWAY H4V 2A2  
EFF. 553

RENT 4601 5268 O. BROADWAY H4V 2A2  
EFF. 553

RENT 4601 5268 O. BROADWAY H4V 2A2  
EFF. 553

RENT 4601 5268 O. BROADWAY H4V 2A2  
EFF. 553

RENT 4601 5268 O. BROADWAY H4V 2A2  
EFF. 553

RENT 4601 5268 O. BROADWAY H4V 2A2  
EFF. 553

SERVICE ÉVALUATION

CODE	COMPTÉ	EMPLACEMENT - NOM, PROFESSION, RESIDENCE						CATEGORIE D'IMMEUBLE	SCOLAIRE		VALEUR EN DOLLARS			MUNICIPAL	REMARQUES	
		DIV. CAD.	CADASTRE	SUBDIVISION	FRONT	PROFONDEUR	SUPERFICIE		TERR.	B.C.	TERRAIN	BATISSE	TOTAL			
4204 4604	45223400	MR JOHN P CLEEWELLY, C N R EMP 5260 WEST BROADWAY H4V 2A2						1A								
1001	45223600	5254 WEST BROADWAY						1170								
2002		10 142	385		2500	10000										
2009		10 142	P387		1250	10000										
2999						3,75000										
3001								2A	1 281	20300	38300	58600	T R 1			
4204 4604		MRS PETER B COSGROVE (CATHERINE STELLA P CLEEWELLY) 5254 WEST BROADWAY H4V 2A2						1A								
1001	45223700	5248 WEST BROADWAY						1170								
2002		10 142	385		2500	10000										
2009		10 142	384		2500	10000										
2999						5,00000										
3001								2A	1 281	27000	60000	107000	T R 1			
4204 4604		MR SALVATORE PALLADINI, LABORER 5248 WEST BROADWAY H4V 2A2						1A								
1001	45223900	5240 WEST BROADWAY						1170								
2022		10 142	383		2500	10000										
3001								2A	1 281	13500	63500	77000	T R 1			
4204 4604		MRS ANTHONY SHERID (MARGARET HEALTY) 5240 WEST BROADWAY H4V 2A2						1A								
1001	45224000	5232 WEST BROADWAY						1170								
2002		10 142	382		2500	10000										
3001								2A	1 281	13500	63500	77000	T R 1			
4204 4604		MR NORMAN R BERRINAN, RESEARCH DIRECTOR 5232 WEST BROADWAY H4V 2A2						1A								
1001	45224100	5226 WEST BROADWAY						1170								
2002		10 142	381			2,50000										
3001								2A	1 281	13500	63500	77000	T R 1			

MICROFICHE 61 P-15

PAGE 337

45223 900

3FE1

4201 Rue SHEILA SHERBO

4601 5240 WEST BROADWAY H4W 2A2

LETT.	NO.	407
12/17/78 12/17/78 AT		

1988 12 17 1988 12 17

1988 12 17 1988 12 17

1988 12 17 1988 12 17

1988 12 17 1988 12 17

1988 12 17 1988 12 17

1988 12 17 1988 12 17

1988 12 17 1988 12 17

1988 12 17 1988 12 17

1988 12 17 1988 12 17

1988 12 17 1988 12 17

1988 12 17 1988 12 17

1988 12 17 1988 12 17

1988 12 17 1988 12 17

1988 12 17 1988 12 17

1988 12 17 1988 12 17

CODE	COMPTÉ	EMPLACEMENT - NOM, PROFESSION, RÉSIDENCE					CATEGORIE D'IMMEUBLE	SCOLAIRE		VALEUR EN DOLLARS			MUNICIPAL	REMARQUES	
		DIV. CAD.	CADASTRE	SUBDIVISION	FRONT	PROFONDEUR		SUPERFICIE	TERR. P.C.	TERRAIN	BATISSE	TOTAL			
4202 4602	45224100	MRS FRANK SZABO (JOLAN ALBERT) 5226 WEST BROADWAY H9V 2A2					2A	1							
1001	45224200	5220 WEST BROADWAY					(17)								
2002 2004 2999		10 142	380		2500	10000				2,50000					
		10 142	379		2500	10000				2,50000					
										5,00000					
3001							2A	1	281	27000	52200	79200	T R I		
4201 4601		M GHANSHYAM SINGH P O BOX 360 STATION VICTORIA WESTMOUNT H3Z 2V8					1	2							
1001	45224400	5210 WEST BROADWAY					(17)								
2002 2004 2999	A/R 9034 12-6-86	10 142	377		2500	10000				2,50000					
		10 142	378		2500	10000				2,50000					
										5,00000					
3001							2A	1	281	27000	28000	55000	T R I		
4201 4601 4202		MR GREGORY ATKINSON 5210 WEST BROADWAY H9V 2A2 <b>VERSO</b> MRS MARLENE BASARAB-ATKINSON					1A 2A	1							
1001	45224600	5194 WEST BROADWAY					(17)								
2002 2004 2999		10 142	375		2500	10000				2,50000					
		10 142	376		2500	10000				2,50000					
										5,00000					
3001							2A	1	281	27000	28000	55000	T R I		
4201 4601 4202		MR THOMAS SANDOR 5194 WEST BROADWAY H9V 2A2 MRS VERA VARKONYI-SANDOR					1A 2A	1							
1001	45224800	5186 WEST BROADWAY					(17)								
2002		10 142	374		2500	10000				2,50000					
3001							2A	1	281	13500	63500	77000	T R I		
4211 4611		MRS JAMES CHAN (POI YOU SUN) 5186 WEST BROADWAY H9V 2A2					2A	1							
1001	45224900	5180 WEST BROADWAY					(17)								
		MICROFICHE 61 B-16													



45224400

VIC. BLOCHE 87-1-18

3823

4201 Delle Marie Lorie

4601 5210 Broadway, NW 2A2

CENTRAL		EFF. N	2
5/9/46	13/6/46	341	

10 145

314

315

1000

210000

10 145 314

VIC. BLOCHE 87-1-18

10 145 314

10 145 314

10 145

314

315

1000

210000

10 145

314

VIC. BLOCHE 87-1-18

10 145 314

10 145 314

10 145

314

315

1000

210000

10 145

314

VIC. BLOCHE 87-1-18

10 145 314

10 145 314

10 145

314

315

1000

210000

10 145

314

CODE	COMPTÉ	EMPLACEMENT - NOM, PROFESSION, RÉSIDENCE					CATEGORIE BÂTIMENT	SCOLAIRE			VALEUR EN DOLLARS			MUNICIPAL *	REMARQUES
		DIV. CAD.	CADASTRIQUE	SUBDIVISION	FRONT	PROFONDEUR		SUPERFICIE	TERR. P.C.	TERRAIN	BÂTISSE	TOTAL			
2002 2004 2999	45224900	10 142 10 142	P372 373	1250 2500	10000 10000	1,25000 2,50000 3,75000									
3001							2A	1 281	20300	38000	58300	T R 1			
4204 4604		MR REGINALD A BARRETT, SUPERVISOR 5180 WEST BROADWAY H4V 2A2					2A	1							
1001	45225100	5172 WEST BROADWAY					(17)								
2002 2004 2999		10 142 10 142	371 P372	2500 1250	10000 10000	2,50000 1,25000 3,75000									
3001							2A	1 281	20300	38000	58300	T R 1			
4201 4601		MME ROY SANIS (LOUISE BOYER) 5172 WEST BROADWAY H4V 2A2					2A	1							
1001	45225200	5162 WEST BROADWAY					(17)								
2002 2004 2999		10 142 10 142	P369 370	1250 2500	10000 10000	1,25000 2,50000 3,75000									
3001							2A	1 281	20300	39100	59400	T R 1			
4204 4604		MR GEORGE F MELLOR, CLERK 5162 WEST BROADWAY H4V 2A2					2A	1							
1001	45225400	5156 WEST BROADWAY					(17)								
2002 2004 2999		10 142 10 142	368 P369	2500 1250	10000 10000	2,50000 1,25000 3,75000									
3001							2A	1 281	20300	46900	67200	T R 1			
4201 4601 6000		MISS MAY PURCELL 5156 WEST BROADWAY H4V 2A2 <i>Correspondance anglaise FF 26-3 &amp; am</i>					2A	1							
1001	45225450	5152-44 WEST BROADWAY					(17)								
2002 2004 2006 2999		10 142 10 142 10 142	368 P365 367	2500 900 2500	10000 10000 10000	2,50000 90000 2,50000 5,90000									
3001							2B	1 281	31900	106100	138000	T R 1			

CODE	COMPTÉ	EMPLACEMENT - NOM, PROFESSION, RÉSIDENCE						CATEGORIE BÂTIMENT	SCOLAIRE		VALEUR EN DOLLARS			MUNICIPAL	REMARQUES
		DIV. LEO	CADASTRE	SUBDIVISION	FRONT	PROFONDEUR	SUPERFICIE		TERR.	P.C.	TERRAIN	BÂTISSE	TOTAL		
4201 4601	45225450	MR PARDO PRIMAVERA, COIFFURE						IA							
		10320 RENE BOSSET NOUVEAU BORDEAUX H4N 2V4													
1001	45225500	5140-32 WEST BROADWAY													
2002		10 142 364		2500	10000	2,50000									
2004		10 142 P365		1600	10000	1,60000									
2004		10 142 P363		1875	10000	1,80000									
2004				1540	TERR										
2999						5,90000									
3001								1B	2B1	31900	83500	115400	E36	204-12	
4211 4611		LES SOEURS DE SAINTE ANNE													
		1950 PROVOST LACHINE HBS 1P7													
6001		RÉSIDENCE DES RELIGIEUSES													
1001	45225550	5128-26 WEST BROADWAY													
2002		10 142 362		2500	10000	2,50000									
2004		10 142 P363		625	TERR	69600									
2004				960	10000										
2999						3,19600									
3001								2B	1 2B1	17300	70200	87500	T R 1		
4211 4611		MR HANS HULLER, BUS BOY						IA							
		5126 WEST BROADWAY H4V 2A2													
1001	45226100	5120 WEST BROADWAY													
2002		10 142 1480		2900	9050	2,85600									
3001								2A	1 2B1	15400	53200	68600	T R 1		
4201 4601		M BERNARD DAoust						IF							
		5120 WEST BROADWAY H4V 2A2													
7001		FIELDING AVE													
1001	45226500	5098 WEST BROADWAY													
2002		10 142 633		2500	10000	2,50000									
3001								2A	1 2B1	15800	46900	62700	T R 1		
4211 4611		MRS NATAN HENENDYAN (DITA DOLBAKIAN)						SA							
		5098 WEST BROADWAY H4V 129													

45226500

MICROFILM: 3711

4201 Mlle Julie Berthold

4601 5091 Broadway St. H3B 3R4 File 2456977/19/1918

3711

4202 M. Michel Tremblay

CERT.	EFF.	2
28/7/64	15/8/64	391

1 103 473 10000

1 103 473 10000

1 103 473 10000

1 103 473 10000

1 103 473 10000

1 103 473 10000

1 103 473 10000

1 103 473 10000

1 103 473 10000

CODE	C.D.V.P.E.	EMPLACEMENT - NOM, PROFESSION, RÉSIDENCE					CATEGORIE D'IMMEUBLE	SCOLAIRE		VALEUR EN DOLLARS			MUNICIPAL	REMARQUES	
		DIV. CAD.	CADASTRE	SUBDIVISION	FRONT	PROFONDEUR		SUPERFICIE	TERR.	BÂTISSE	TOTAL				
1001	45226600	5096 WEST BROADWAY					117								
2002		10 192	632		2500	10000									
3001							2A	1 281	15800	45700	61500	T R I			
4202		MR FRANCESCO TAGARELLI, WAITER					1A								
4602		5096 WEST BROADWAY H4V 129													
4203		MISS ELISABETH SEREDIENSKI					1A								
4603		5096 WEST BROADWAY H4V 129													
1001	45226700	5092 WEST BROADWAY					117								
2002		10 192	631		2500	10000									
3001							2A	1 281	15800	46900	62700	T R I			
4204		MR DOUGLAS A HARNEY, FOREMAN					1A								
4604		5092 WEST BROADWAY H4V 129													
1001	45226800	5088 WEST BROADWAY					117								
2002		10 192	630		2500	10000									
3001							2A	1 281	15800	46900	62700	T R I			
4201		MR GIORGIO DI SCALA					1A								
4601		5088 WEST BROADWAY H4V 129													
4202		MRS GIORGIO DI SCALA (TERESA INBROGNO)					2A								
4602		5088 WEST BROADWAY H4V 129													
1001	45226900	5080-70 WEST BROADWAY													
2002		10 192	629		2675	10100									
2004		10 192	628		2500	10100									
2006		10 192	627		2500	10100									
2008		10 192	626		2500	10100									
2010		10 192	625		2500	10100									
2999						12,80200									
3001							1B	281	81000	163500	244500	E 27 204-13			
4204		LA COMMISSION DES ÉCOLES CATHOLIQUES DE MONTRÉAL													
4604		3737 SHERBROOKE E N1X 383													
6001		ÉCOLE ST IGNATIUS OF LOYOLA-ANNEXE 2													
1001	45227400	5032-28 WEST BROADWAY					117								
2002		10 192	623		2500	10000									
2004		10 192	624		2500	10000									

VERSO

CERT.	EFF.
15.10.85	1.1.86

204-13  
204-13

CERT.	EFF.
28.2.86	1.1.86

PROCESSEMENT DE LA VENTE 28/11

Mme Elizabeth F. Higgins  
5092 West Broadway H4V 2Z9

CLERK	EFF	5%
30/11	25/01/85	

1001 PROCESSEMENT DE LA VENTE 28/11

1002 PROCESSEMENT DE LA VENTE 28/11

1003 PROCESSEMENT DE LA VENTE 28/11

1004 PROCESSEMENT DE LA VENTE 28/11

1005 PROCESSEMENT DE LA VENTE 28/11

1006 PROCESSEMENT DE LA VENTE 28/11

1007 PROCESSEMENT DE LA VENTE 28/11

1008 PROCESSEMENT DE LA VENTE 28/11

1009 PROCESSEMENT DE LA VENTE 28/11

1010 PROCESSEMENT DE LA VENTE 28/11

1011 PROCESSEMENT DE LA VENTE 28/11

1012 PROCESSEMENT DE LA VENTE 28/11

1013 PROCESSEMENT DE LA VENTE 28/11

1014 PROCESSEMENT DE LA VENTE 28/11

1015 PROCESSEMENT DE LA VENTE 28/11

1016 PROCESSEMENT DE LA VENTE 28/11

1017 PROCESSEMENT DE LA VENTE 28/11

1018 PROCESSEMENT DE LA VENTE 28/11

1019 PROCESSEMENT DE LA VENTE 28/11

1020 PROCESSEMENT DE LA VENTE 28/11

1021 PROCESSEMENT DE LA VENTE 28/11

1022 PROCESSEMENT DE LA VENTE 28/11

1023 PROCESSEMENT DE LA VENTE 28/11

1024 PROCESSEMENT DE LA VENTE 28/11

1025 PROCESSEMENT DE LA VENTE 28/11

CODE	COMPTÉ	EMPLACEMENT - NOM, PROFESSION, RÉSIDENCE						CATEGORIE D'IMMEUBLE	SCOLAIRE		VALEUR EN DOLLARS			MUNICIPAL	REMARQUES
		DIVISION CADASTRALE	SUBDIVISION	FRONT	PROFONDEUR	SUPERFICIE	TERR. P. C.		TERRAIN	BÂTISSE	TOTAL				
2999	45227400					5,00000									
3001							1A	1	281	31500	108500	140000	T R I		
4211		MR NELLO SCHIARI													
4611		5032 WEST BROADWAY H4V 1Z9													
1001	45227600	5000 WEST BROADWAY													
2002		10 142	621	2500	10000	2,50000									
2004		10 142	622	2500	10000	2,50000									
2999						5,00000									
3001							2A	1	281	31500	27500	58900	T R I		
4202		MR GREGORY LAW													
4602		5000 WEST BROADWAY H4V 1Z9													
4203		MRS GREGORY LAW (ANA MARIA DE GORRIZI)													
4603		5000 WEST BROADWAY H4V 1Z9 <i>F1072 &amp; 4717 # 12/19/85</i>													
1001	45227800	4990 WEST BROADWAY													
2002		10 142	619	2500	10000	2,50000									
2004		10 142	620	2500	10000	2,50000									
2999						5,00000									
3001							2A	1	281	31500	29100	60600	T R I		
4202		M NORMAND TRUDEAU, GERANT													
4602		4990 WEST BROADWAY H4V 1Z9													
4203		MME NORMAND TRUDEAU (JANEY STENER)													
4603		4990 WEST BROADWAY H4V 1Z9													
1001	45228000	4980 WEST BROADWAY													
2002		10 142	P617	1250	10000	1,25000									
2004		10 142	618	2500	10000	2,50000									
2999						3,75000									
3001							2A	1	281	23600	39400	63000	T R I		
4202		MRS STANLEY CLARKE (PAULINE ROACHE)													
4602		4980 WEST BROADWAY H4V 1Z9													
1001	45228200	4970 WEST BROADWAY													
2002		10 142	616	2500	10000	2,50000									
2004		10 142	P617	1250	10000	1,25000									
2999						3,75000									
3001							2A	1	281	23600	37200	60800	T R I		

CODE	COMPTÉ	EMPLACEMENT - NOM, PROFESSION, RÉSIDENCE						C	C	C	VALEUR EN DOLLARS			MUNICIPAL	REMARQUES
		DIV. CAD.	CADASTRE	SUBDIVISION	FRONT	PROFONDEUR	SUPERFICIE				TERR.	BÂTISSE	TOTAL		
4201 4601 4202 4602	45228200	MR DUC LIEN PHAM 4970 WEST BROADWAY MISS DUY CHINH NGUYEN 4970 WEST BROADWAY			H4V 129		1A								
1001	45228300	4960 WEST BROADWAY													
2002		10 142 615			2500	10000					2,50000				
3001															
4211 4611		MR ROBERT LEE, TECHNICIAN 4960 WEST BROADWAY			H4V 129		1A								
1001	45228400	4950 WEST BROADWAY													
2002		10 142 614			2500	10000					2,50000				
3001															
4211 4611		M SERGE CAMPANELLI, ADMINISTRATEUR 4950 WEST BROADWAY			H4V 129		1A								
1001	45228500	4930 WEST BROADWAY													
2002		10 142 613			2500	10000					2,50000				
2004		10 142 P612			1250	10000					1,25000				
2999											3,75000				
3001															
4204 4604		MR ARVIDS BERZONIS, DRAUGHTSMAN 4930 WEST BROADWAY			H4V 129		1A								
1001	45228700	4920 WEST BROADWAY													
2002		10 142 P612			1250	10000					1,25000				
2004		10 142 611			2500	10000					2,50000				
2999											3,75000				
3001															
4201 4601		MRS RICHARD PUTRE (AKNA HAAS) 4920 WEST BROADWAY			H4V 129		1A								
1001	45228800	4900 WEST BROADWAY													
2002		10 142 610			2500	10000					2,50000				
2004		10 142 P609			1250	10000					1,25000				
		MICROFICHE 61 G-16													



CODE	COMPTÉ	EMPLACEMENT - NOM, PROFESSION, RÉSIDENCE						CATEGORIE BÂTIMENT	SCOLAIRE		VALEUR EN DOLLARS			MUNICIPAL	REMARQUES	
		UN. CAD.	CADASTRE	SUBDIVISION	FRONT	PROFONDEUR	SUPERFICIE		TERR.	P. I. C.	TERRAIN	BÂTISSE	TOTAL			
2999	45228800						3,75000									
3001								2A	1	281	23600	40500	64100	T R I		
4201		MISS VERONICA KANE, SECRETARY						3A								
4601		4900 WEST BROADWAY H4V 1Z9														
1001	45229000	4890 WEST BROADWAY						(17)								
2002		10 142	608		2500	10000	2,50000									
2004		10 142	P609		1250	10000	1,25000									
2999							3,75000									
3001								2A	1	281	23600	40500	64100	T R I		
4201		MR PALHERINO VITTI						3A								
4601		4890 WEST BROADWAY AV H4V 1Z9														
1001	45229100	4880 WEST BROADWAY						(17)								
2002		10 142	P606		1250	10000	1,25000									
2004		10 142	607		2500	10000	2,50000									
2999							3,75000									
3001								2A	1	281	23600	42300	65900	T R I		
4201		MRS VIRGILIA R MOONEY-COTTER						3A								
4601		4880 WEST BROADWAY H4V 1Z9														
1001	45229300	4870 WEST BROADWAY						(17)								
2002		10 142	605		2500	10000	2,50000									
2004		10 142	P606		1250	10000	1,25000									
2999							3,75000									
3001								2A	1	281	23600	43900	67500	T R I		
4201		ESTATE THOMAS H WHORTON						3A								
4601		4870 WEST BROADWAY H4V 1Z9														
5701		C/O ROYAL TRUST CO														
5702		BOITE POSTALE 1810 STATION B MONTREAL H3B 3L5														
1001	45229400	4850 WEST BROADWAY						(17)								
2002		10 142	P603		1250	10000	1,25000									
2004		10 142	604		2500	10000	2,50000									
2999							3,75000									
3001								2A	1	281	23600	29500	53100	T R I		

CODE	COMPTE	EMPLACEMENT - NOM, PROFESSION, RESIDENCE					CATEGORIE BÂTIMENT	SCOLAIRE		VALEUR EN DOLLARS			MUNICIPAL	REMARQUES	
		DIV. CAD.	CADASTRE	SUBDIVISION	FRONT	PROFONDEUR		SUPERFICIE	TERR.	P. C.	TERRAIN	BÂTISSÉ			TOTAL
4211 4611	45229400	MRS WILIBAD PIESCHE (ANNA EPSTEIN) 4850 WEST BROADWAY H9V 1Z9					2A								
1001	45229600	4840 WEST BROADWAY					117								
2002		10 142	602		2500	10000					2,50000				
2004		10 142	P603		1250	10000					1,25000				
2999											3,75000				
3001							2A	1	281	23600	29100	52700	T R I		
4204 4604		MR ZDENEK PRIVYK 4840 WEST BROADWAY H9V 1Z9					2A								
1001	45229700	4832-30 WEST BROADWAY					117								
2002		10 142	601		2500	10000					2,50000				
2004		10 142	P600		1250	10000					1,25000				
2999											3,75000				
3001							2B	1	281	23600	55500	79100	T R I		
4204 4604		MR BOLESLAW FRANK RUDKOSKI, CIVIL ENR 4830 WEST BROADWAY H9V 1Z9					2A								
4207 4607		MRS BOLESLAW F RUDKOSKI (STANISLAW LEWANDOWSKI) 4830 WEST BROADWAY H9V 1Z9					2A								
1001	45229900	4822-20 WEST BROADWAY					117								
2002		10 142	599		2500	10000					2,50000				
2004		10 142	P600		1250	10000					1,25000				
2999											3,75000				
3001							2B	1	281	23600	55500	79100	T R I		
4201 4801 4202		MR RICHARD IAN ROCK 66 213 <del>139 BL ST JOHN'S POINTE CLAIR H9S 4J2</del> MISS ROSALIE A S ROCK 33 173					1	2							
7001		SOMERLED AVE													
1001	45230300	4780 WEST BROADWAY					118								
2002		10 142	1502		4000	5500					2,20000				
3001							2A	1	281	12200	31500	43700	T R I		
4201 4601		MR REAL DESMARAIS 4780 WEST BROADWAY H9B 2A8					1F								

VERSO

P.O. Box 712, Station Victoria,  
Montreal H3Z 2V8  
1222 (2022-86) JB 5116

45229900

VIC-SUICHI 1-1-71 AZZ

4201 M. ROY MACRAE

4601 5450 GRAND BROOKE #102 COTE ST-LUC  
MAY 26

BAZZ

4202 MME SHIRLEY CERU

1-1-71  
CORP. 10 EFF. 407  
12/10/1970

RECHERCHÉ VAE

MISE A DISPOSITION DE M. ROY  
102 ST 21 CHATELAIN COTE ST-LUC  
A BUREAU TAX MOYEN 21 213

1-1-71  
1-1-71

10000  
10000

(13)

MISE A DISPOSITION DE M. ROY  
MISE A DISPOSITION DE M. ROY  
MISE A DISPOSITION DE M. ROY

1-1-71  
1-1-71

10000  
10000

(13)

MISE A DISPOSITION DE M. ROY  
MISE A DISPOSITION DE M. ROY

1-1-71  
1-1-71

10000  
10000

(13)

MISE A DISPOSITION DE M. ROY  
MISE A DISPOSITION DE M. ROY

SECTEUR D'ÉVALUATION

CODE	COMPTÉ	EMPLACEMENT - NOM, PROFESSION, RÉSIDENCE					CATEGORIE BÂTIMENT	SCOLAIRE		VALEUR EN DOLLARS			MUNICIPAL *	REMARQUES	
		SECTEUR CAD	CADASTRE	SUBDIVISION	FRONT	PROFONDEUR		SUPERFICIE	TERR P.C.	TERRAIN	BÂTISSE	TOTAL			
1001	45230500	4760 WEST BROADWAY					(18)								
2002		10 142	830		2500	10000									
2004		10 142	P831		1000	10000									
2006		10 142	P829		1000	10000									
2999						4,50000									
3001							2A	1 2B1	25100	40400	65500	T R 1			
4201		MR DOMENICO CAUCCI					1A								
4601		4760 WEST BROADWAY H4B 2A8													
1001	45230700	4740 WEST BROADWAY					(18)								
2002		10 142	P829		1500	10000									
2004		10 142	P827		500	10000									
2006		10 142	828		2500	10000									
2999						4,50000									
3001							2A	1 2B1	25100	30100	55200	T R 1			
4204		MRS HOWARD N MARTIN (VERA E ARENDT)					1A								
4604		4740 WEST BROADWAY H4B 2A8													
1001	45230900	4720 WEST BROADWAY					(18)								
2002		10 142	826		2500	10000									
2004		10 142	P827		2000	10000									
2999						4,50000									
3001							2A	1 2B1	25100	33000	58100	T R 1			
4204		MRS WILLIAM RHIND (BEATRICE ROSALIND LOUISE B BROWN)					1A								
4604		4720 WEST BROADWAY H4B 2A8													
1001	45231000	4700 WEST BROADWAY					(18)								
2002		10 142	824		2500	10000									
2004		10 142	825		2500	10000									
2999						5,00000									
3001							2A	1 2B1	27900	44100	72000	T R 1			
4202		MR LEV MINKOVITCH, INGENIEUR					1A								
4602		4700 WEST BROADWAY H4B 2A8													
1001	45231200	4680 WEST BROADWAY					(18)								
2002		10 142	P822		1600	10000									
2004		10 142	823		2500	10000									
2999						4,30000									
		MICROFICHE 61 J-16													

CODE	COMPTÉ	EMPLACEMENT - NOM, PROFESSION, RÉSIDENCE						CATEGORIE BÂTIMENT	SCOLAIRE		VALEUR EN DOLLARS			MUNICIPAL *	REMARQUES	
		DIV. CAD.	CADASTRE	SUBDIVISION	FRONT	PROFONDEUR	SUPERFICIE		TERR.	P.C.	TERRAIN	BÂTISSE	TOTAL			
3001	45231200							2A	1	2B1	24000	30700	54700	T R I		
4202		MR HAK SOO KIM						1A								
4602		4680 WEST BROADWAY H9B 2A8														
4203		MRS HAK SOO KIM (YOUNG SUK KANG)						2A								
4603		4680 WEST BROADWAY H9B 2A8														
1001	45231400	4660 WEST BROADWAY						(18)								
2002		10 142	821		2500	10000										
2004		10 142	P822		700	10000										
2006		10 142	P820		900	10000										
2999																
3001								2A	1	2B1	22800	30100	52900	T R I		
4201		MR WALTER ETTER						1A								
4601		4660 WEST BROADWAY H9B 2A8														
4202		MRS GINA MAESTRI-ETTER						2A								
1001	45231600	4640 WEST BROADWAY						(18)								
2002		10 142	P820		1600	10000										
2004		10 142	819		2500	10000										
2999																
3001								2A	1	2B1	22800	30100	52900	T R I		
4204		MRS HENRY MORAU (SOPHIE ROSEMAN), PRINTING CUTTER						2A								
4604		4640 WEST BROADWAY H9B 2A8														
1001	45231700	4620 WEST BROADWAY						(18)								
2002		10 142	818		2500	10000										
2004		10 142	P817		1584	10000										
2999																
3001								2A	1	2B1	22800	30100	52900	T R I		
4201		MR JAMES CARTIER						1A								
4601		4620 WEST BROADWAY H9B 2A8														
1001	45231900	4600 WEST BROADWAY						(18)								
2002		10 142	816		2500	10000										
2004		10 142	P815		684	10000										
2006		10 142	P817		916	10000										
2999																
3001								2A	1	2B1	22800	30100	52900	T R I		

CODE	COMpte	EMPLACEMENT - NOM, PROFESSION, RESIDENCE					CATEGORIE BÂTIMENT	SCOLAIRE		VALEUR EN DOLLARS			MUNICIPAL	REMARQUES	
		JAN. CAD.	CADASTRE	SUBDIVISION	FRONT	PROFONDEUR		SUPERFICIE	TERR.	P.C.	TERRAIN	BATISSE			TOTAL
4204 4604	45231900	MR WILLIAM H MALONE, MECH ENG 4600 WEST BROADWAY H9B 2A8					2A								
1001	45232100	4580 WEST BROADWAY													
2002		10 142	819		2500	10000					2,50000				
2004		10 142	P815		1816	10000					1,81600				
2999											4,31600				
3001							2A	1 281	24000	30100	54100	T R 1			
4204 4604		MR FRED B SWALES, MNFR 4580 WEST BROADWAY H9B 2A8					2A								
7001 6400		TERREBONNE <i>Correspondance Anglaise FF. J. 27-386</i>													
1001	45232200	3512 WEST BROADWAY													
2002		10 142	929		4000	10000					4,00000				
3001							2A	1 281	22400	59900	82300	T R 1			
4201 4601		MISS SYLVIA LORENA SOLEY 3512 WEST BROADWAY H9B 2A6					7A								
1001	45232300	3506 WEST BROADWAY													
2002		10 142	930		4000	10000					4,00000				
3001							2A	1 281	22400	95700	118100	T R 1			
4201 4601 4202		M SERGE ROBERGE 3506 WEST BROADWAY H9B 2A6 MME ANNE MARIE RIO-ROBERGE					1F 2F								
1001	45232400	3500 WEST BROADWAY													
2002		10 142	931		4000	10000					4,00000				
3001							2A	1 281	22400	52200	74600	T R 1			
4201 4601		Mlle RENEE LIBOIRON 3500 BROADWAY O H9B 2A6					3F								
1001	45232500	3494 WEST BROADWAY													
2002		10 142	932		4000	10000					4,00000				
3001							2A	1 281	22400	57900	80300	T R 1			

TABLEAU D'ÉVALUATION

CODE	COMPTÉ	EMPLACEMENT - NOM, PROFESSION, RESIDENCE						CATEGORIE BÂTIMENT	SCOLAIRE		VALEUR EN DOLLARS			MUNICIPAL	REMARQUES
		DIV CAD	CADASTRE	SUBDIVISION	FRONT	PROFONDEUR	SUPERFICIE		TERR P.C.	TERRAIN	BÂTISSÉ	TOTAL			
4201 4601 4202 4602	45232500	MR BENEFRID A ALCONCEL 3499 WEST BROADWAY H9B 2A6						1A							
		MRS BENEFRID A ALCONCEL (THEODORA DANGAS) 3499 WEST BROADWAY H9B 2A6						2A							
1001 2002 3001	45232600	3486 WEST BROADWAY						1B							
		10 142 P933 2900 10000 2,90000													
4203 4603		MR PAUL J KOSTER, SUPERVISEUR 3486 WEST BROADWAY H9B 2A6						1A	1	ZB1	16200	46200	62400	T R 1	
1001 2002 2004 2999 3001	45232700	3482 WEST BROADWAY						1B							
		10 142 P933 1100 10000 1,10000													
		10 142 P934 1430 10000 1,42500													
		2,52500													
4201 4601 4202 4602 4203 4603 4204 4604 4205 4605		MISS ISABEL HERRIGAN 35 SCOTIA ONTARIO H1L 4E7						3A							
		MR LAWRENCE THOMAS HERRIGAN 11821 PHILIPPE HEBERT H3M 2H7						1A							
		MR B CHRISTOPHER HERRIGAN 82 CAMBROOKE ONTARIO H5K 1H9						1A							
		MR JOHN GERALD HERRIGAN 7991 BERRI H2R 2H2						1A							
		MR L MICHAEL HERRIGAN 5197 TRANS ISLAND H3W 2Z9						1A							
4400		<i>Correspondance Anglais (F-30/7/86)</i>													
1001 2002 3001	45232800	3476 WEST BROADWAY						1B							
		10 142 P934 2590 10000 2,57500													
4211 4611		MRS DENNIS RICHARD MC MANUS (RITA MARY D'LE MAY) 3476 WEST BROADWAY H9B 2A6						5A							
1001 2002 3001	45232900	3472 WEST BROADWAY						1B							
		10 142 935 4000 10000 4,00000													
4204 4604		MME THERESE TANGUAY-LEROY 3472 WEST BROADWAY H9B 2A6						2A	1	ZB1	22400	44500	66900	T R 1	
								ZF							

45332700

RECEPTION DE LA VILLE DE MONTRÉAL

1978 043

4201 RR Robin Desj  
 4601 3482 WEST BROADWAY H4B 2A6

2ATI

4202 Mrs AMANDA LUCIA GERARDO TREMAY

CERT.	EFF.	H13
7-12-80	20-6-80	2

4201 MRS BEATRICE BICHARD ROY 1611 RUE D'ESTRÉE

4201 MRS BEATRICE BICHARD ROY

4201 MRS BEATRICE BICHARD ROY 1611 RUE D'ESTRÉE

4201 MRS BEATRICE BICHARD ROY 1611 RUE D'ESTRÉE

4201 MRS BEATRICE BICHARD ROY 1611 RUE D'ESTRÉE

4201 MRS BEATRICE BICHARD ROY 1611 RUE D'ESTRÉE

4201 MRS BEATRICE BICHARD ROY 1611 RUE D'ESTRÉE

4201 MRS BEATRICE BICHARD ROY 1611 RUE D'ESTRÉE

4201 MRS BEATRICE BICHARD ROY 1611 RUE D'ESTRÉE

4201 MRS BEATRICE BICHARD ROY 1611 RUE D'ESTRÉE

4201 MRS BEATRICE BICHARD ROY 1611 RUE D'ESTRÉE

4201 MRS BEATRICE BICHARD ROY 1611 RUE D'ESTRÉE

4201 MRS BEATRICE BICHARD ROY 1611 RUE D'ESTRÉE

4201 MRS BEATRICE BICHARD ROY 1611 RUE D'ESTRÉE

4201 MRS BEATRICE BICHARD ROY 1611 RUE D'ESTRÉE

4201 MRS BEATRICE BICHARD ROY 1611 RUE D'ESTRÉE

4201 MRS BEATRICE BICHARD ROY 1611 RUE D'ESTRÉE

4201 MRS BEATRICE BICHARD ROY 1611 RUE D'ESTRÉE

4201 MRS BEATRICE BICHARD ROY 1611 RUE D'ESTRÉE

4201 MRS BEATRICE BICHARD ROY 1611 RUE D'ESTRÉE

4201 MRS BEATRICE BICHARD ROY 1611 RUE D'ESTRÉE

4201 MRS BEATRICE BICHARD ROY 1611 RUE D'ESTRÉE

4201 MRS BEATRICE BICHARD ROY 1611 RUE D'ESTRÉE

4201 MRS BEATRICE BICHARD ROY 1611 RUE D'ESTRÉE

4201 MRS BEATRICE BICHARD ROY 1611 RUE D'ESTRÉE

4201 MRS BEATRICE BICHARD ROY 1611 RUE D'ESTRÉE

4201 MRS BEATRICE BICHARD ROY 1611 RUE D'ESTRÉE

4201 MRS BEATRICE BICHARD ROY 1611 RUE D'ESTRÉE

4201 MRS BEATRICE BICHARD ROY 1611 RUE D'ESTRÉE

4201 MRS BEATRICE BICHARD ROY 1611 RUE D'ESTRÉE

4201 MRS BEATRICE BICHARD ROY 1611 RUE D'ESTRÉE

4201 MRS BEATRICE BICHARD ROY 1611 RUE D'ESTRÉE

4201 MRS BEATRICE BICHARD ROY 1611 RUE D'ESTRÉE

4201 MRS BEATRICE BICHARD ROY 1611 RUE D'ESTRÉE

4201 MRS BEATRICE BICHARD ROY 1611 RUE D'ESTRÉE

4201 MRS BEATRICE BICHARD ROY 1611 RUE D'ESTRÉE

4201 MRS BEATRICE BICHARD ROY 1611 RUE D'ESTRÉE

4201 MRS BEATRICE BICHARD ROY 1611 RUE D'ESTRÉE

4201 MRS BEATRICE BICHARD ROY 1611 RUE D'ESTRÉE

4201 MRS BEATRICE BICHARD ROY 1611 RUE D'ESTRÉE

4201 MRS BEATRICE BICHARD ROY 1611 RUE D'ESTRÉE

4201 MRS BEATRICE BICHARD ROY 1611 RUE D'ESTRÉE

4201 MRS BEATRICE BICHARD ROY 1611 RUE D'ESTRÉE

4201 MRS BEATRICE BICHARD ROY 1611 RUE D'ESTRÉE

4201 MRS BEATRICE BICHARD ROY 1611 RUE D'ESTRÉE

4201 MRS BEATRICE BICHARD ROY 1611 RUE D'ESTRÉE



CODE	COMPTÉ	EMPLACEMENT - NOM, PROFESSION, RÉSIDENCE					CATEGORIE BÂTIMENT	SCOLAIRE		VALEUR EN DOLLARS			MUNICIPAL	REMARQUES	
		D.V. CAD.	CADASTRE	SUBDIVISION	FRONT	PROFONDEUR		SUPERFICIE	TERR	P.C.	TERRAIN	BÂTISE			TOTAL
1001	45233000	3460 WEST BROADWAY					(18)								
2002		10 142	936		4000	10000									
3001							2A	1 281	22400	56900	79300	T R 1			
4201		MRS FRANCISCO PUGA (SUSANA PERA)					SA								
4601		3460 WEST BROADWAY H98 2A6													
1001	45233100	3450 WEST BROADWAY					(18)								
2002		10 142	937		4200	10000									
3001							2A	1 281	23400	48300	71700	T R 1			
4211		M GIUSEPPE DI LALLA, GARAGISTE					IF								
4611		3450 WEST BROADWAY H98 2A6													
1001	45233200	3440 WEST BROADWAY					(18)								
2002		10 142	938		4200	10000									
3001							2A	1 281	23400	49900	73300	T R 1			
4201		MME ARTHUR R BLANCHETTE (YVONNE BOULDIN), SECRETARY					IF								
4601		3440 WEST BROADWAY H98 2A6													
6400		<i>Correspondance anglaise FF. 10-3-86</i>													
1001	45233300	3420 WEST BROADWAY					(18)								
2002		10 142	939		4000	10000									
3001							2A	1 281	22400	66500	88900	T R 1			
4211		M PASQUALE ZAMPOENA, JOURNALIER					IF								
4611		3420 WEST BROADWAY H98 2A6													
7001		RUELLE													
7002		SHERBROOKE													
7003		RUELLE													
1001	45233400	2496-94 WEST BROADWAY					(25)								
2002		10 142	958		4000	10000									
3001							4B	2 281	28100	40400	68500	T C 1			
4201		CYTREN INDUSTRIAL CORPORATION					CA								
4601		5990 ROYALMOUNT AV #200 V MONT ROYAL H9P 1H7													
1001	45233500	2492-90 WEST BROADWAY					(25)								
		MICROFICHE 61 N-16													

CODE	COMPTÉ	EMPLACEMENT - NOM, PROFESSION, RESIDENCE					CATEGORIE BÂTIMENT	SCOLAIRE		VALEUR EN DOLLARS			MUNICIPAL	REMARQUES		
		DIV. CAD.	CADASTRE	SUBDIVISION	FRONT	PROFONDEUR		SUPERFICIE	TERR. P. C.	TERRAIN	BÂTISSE	TOTAL				
2002	45233500	10 142		989	4000	10000	1,00000									
3001								48	2	281	28100	44300	72400	T R I		
4201		CYTREN INDUSTRIAL CORPORATION														
4601		5490 ROYALMOUNT AV #200 MONT ROYAL H4P 1H7					CA									
1001	45233600	2480 WEST BROADWAY														
2002		10 142		990	6400	10000	5,69500									
2002					4975											
3001								2A	2	281	27800	29600	57400	T R I		
4201		CYTREN INDUSTRIAL CORPORATION														
4601		5490 ROYALMOUNT AV #200 W MONT ROYAL H4P 1H7					CA									
7001		COFFEE														
7002		C P R TRACKS														
7003		HARLEY														
1001	45233650	2080 WEST BROADWAY														
2002		10 4731		P17	5050	7530	3,70800									
2002					5060	7155										
3001								20	1	281	18100	92000	110100	T R I		
4201		M FILIPPO NAVARRA														
4601		2319 MELROSE AV H4A 2R7					EF									
1001	45233750	2076 WEST BROADWAY														
2002		10 4731		P16	5000	7155	3,98500									
2002					5010	6785										
3001								20	2	281	17000	90900	107900	T R I		
4201		MONTBAJAN INC														
4601		2231 BELGRAVE AV H4A 2L9					OF									
1001	45233850	2070 WEST BROADWAY														
2002		10 4731		P15	5000	6785	3,39100									
2002					5010	6750										
3001								20	1	281	16600	87000	103600	T R I		
4201		MR JE BIN DENNY INC														
4601		1120 MARLATT ST LAURENT H4R 1T2					IA									
		MICROFICHE 61 0-16														

VERSO

45233750

MICROFILME VE 0-14

CEN2

1980 1/1

4401 119983 Canada Ltee

4401 5589 21 Westminister, Cde St-Luc 4401 252

1980 1/1

15-10-85	14-08-85	361
----------	----------	-----

1980 1/1

1980 1/1

1980 1/1

1980 1/1

1980 1/1

1980 1/1

1980 1/1

1980 1/1

1980 1/1

1980 1/1

1980 1/1

1980 1/1

1980 1/1

1980 1/1

1980 1/1

1980 1/1

1980 1/1

1980 1/1

1980 1/1

1980 1/1

1980 1/1

1980

1980 1/1

CODE	COMPTÉ	EMPLACEMENT - NOM, PROFESSION, RÉSIDENCE						CATEGORIE D'ÉVALUATION	SCOLAIRE		VALEUR EN DOLLARS			MUNICIPAL	REMARQUES	
		D. CAD.	CADASTRE	SUBDIVISION	FRONT	PROFONDEUR	SUPERFICIE		TERR.	P.C.	TERRAIN	BÂTISSE	TOTAL			
<del>4202</del>	<del>45233650</del>	<del>MRS LAM HAY</del>						<del>03</del>								
1001	45233950	2066 WEST BROADWAY						(36)								
2002	A 163380 8-4-86	10	4731	P19	5000	6780 6775	3,36900									
3001								20	1 281	16600	91000	107600	T R 1			
4201		M DENIS LAROCHE 730 BL MONTPELLIER N1403 ST LAURENT H4L 593						1F								
4601		MR JOHN WALL 3611 BL DECARIE #200 H9A 3J9						1A								
4202		VERSO														
4602																
1001	45234050	2060 WEST BROADWAY						(36)								
2002	A 175597 3-9-86	10	4731	P13	6050	6775 6765	4,09600									
3001								20	2 281	20000	86600	106600	T R 1			
4201		23241342 QUEBEC INC. 5775 CH. DE LA COTE DES NEIGES #501 H3S 2S9						CF								
4601																
1001	45234150	2050 WEST BROADWAY						(36)								
2002	A 174445 15-02-86	10	4731	P12	6050	6765 6760	4,09100									
3001								20	1 281	20000	91200	111200	T R 1			
4201		M SERGE LAUZON 8700 SAGUENAY LASALLE H8R 2R2						1F								
4601																
1001	45234210	2040 WEST BROADWAY						(36)								
2002		10	4731	P11	5000	6750 6755	3,37900									
3001								20	2 281	16600	91000	107600	T R 1			
4201		114983 CANADA LTEE 5509 NORD WESTMINSTER AV COTE ST LUC H4W 2J2						CF								
4601																
1001	45234220	2030 WEST BROADWAY						(36)								
2002		10	4731	P10	5000	6755 6745	3,37500									
3001								20	1 281	16600	91000	107600	T R 1			
		MICROFICHE 61 P-16														

45234150

1E12

45233950

4201 M. Gillet Senecal  
4601 1581 Route K. LaSalle H9N 2S9

1A12

4201 M. Nicodemo Dugone  
4601 26 Mulberry Ln., D.D.O. H9A 1K5

1E12

3A12

4202 M. Yvon Senecal  
4602 9216 Terr. Capelier V. LaSalle

4202 M. Kujala Senecal

1A12

4203 M. Nicodemo Dugone  
4603 6935 Thomee Aubert, H4K 2H7

(10)

ANNULÉ

CERT.	EFF.
29/10/86	3/1/87

45234050

1A11

4201 MR. CHANLA ASSIA  
4601 4605 Boulevard H3W 1C6

CERT.	EFF.
16/10/86	8/4/86
	3/1/87

45234150

1E11

4202 MR. FADIL HASBANI  
4602 5775 Ch. de la Côte des Neiges #501  
H3S 2S94201 M. Joseph Sporth FRANKLIN  
4601 12035 Armand Bombardier #30  
H1E 1W4

3E11

4202 Mlle Marie Genevieve JOACHIM

CERT.	EFF.
20-10-86	3-9-86

CERT.	EFF.
20-10-86	15-8-86

CODE	COMPTÉ	EMPLACEMENT - NOM, PROFESSION, RÉSIDENCE							CATEGORIE BÂTIMENT	SCOLAIRE		VALEUR EN DOLLARS			MUNICIPAL	REMARQUES
		DIV. CAD.	CADASTRE	SUBDIVISION	FRONT	PROFONDEUR	SUPERFICIE	TERR. P. I. C.		TERRAIN	BÂTISSÉ	TOTAL				
4201 4601	45234220	M ETTORE LANNI 4589 HANPTON H4A 2L5														
1001	45234230	2020 WEST BROADWAY						(36)								
2002 2002		10 4731 P9			5050	6745 6740										
3001								20	1 2B1	16600	93500	110100		T R 1		
4204 4604		M NICOLA SANTINI, EMP MUNICIPAL 1005 HARVARD AV H4A 2U6														
7001 7002		ST JACQUES O. 2000-10 WEST BROADWAY VOIR 7305 ST JACQUES														
1001	45234700	LOT WEST BROADWAY						(19)								
2002 2002		10 142 P1330			1680 1180	9700										
3001								68	2B1	4200			4200	EC4	204-1	
4204 4604		PROVINCE DE QUEBEC MINS DES FINANCES HOTEL DU GOUVERNEMENT QUEBEC														
7001 7002 7003 7004		CAD 142 SUBD P1330 DEBUT DE WESTMORE AV CAD 142 SUBD P1314 COTE EST														
1001	45235600	LOT WESTMORE						(19)								
2002 2002		10 142 P1314			690 1180	9700										
3001								68	2B1	2700			2700	EC4	204-1	
4204 4604		PROVINCE DE QUEBEC MINS DES FINANCES HOTEL DU GOUVERNEMENT QUEBEC														
1001	45236710	2007 WESTMORE AVE						(36)								
2002 2002		10 4731 P8			5750 6289	IRR 6799										
3001								20	2 2B1	21000	88900	109900		T R 1		
4205 4605		LACOPAR INC 2090 W BROADWAY H4B 2A2														
		MICROFICHE 61 B-17														

CODE	COMPTÉ	EMPLACEMENT - NOM, PROFESSION, RÉSIDENCE					CATEGORIE BÂTIMENT	SCOLAIRE		VALEUR EN DOLLARS			MUNICIPAL	REMARQUES	
		DIV. CAD.	CADASTRE	SUBDIVISION	FRONT	PROFONDEUR		SUPERFICIE	TERR.	F. C.	TERRAIN	BÂTISSÉ			TOTAL
1001	45236720	2017-27 WESTMORE AVE													
2002	V.L.	10 4731	P7		9600	6700	6,43200								
3001								20	2 201	31400	157300	188700	T R 1		
4205		LACOPAR INC					CA								
4605		2090 W BROADWAY H4B 2A2													
1001	45236730	2033-37 WESTMORE AVE													
2002	V.L.	10 4731	P6		9600	6700	6,43200								
3001								20	2 2B1	31400	157300	188700	T R 1		
4205		LACOPAR INC					CA								
4605		2090 W BROADWAY H4B 2A2													
1001	45236740	2043-47 WESTMORE AVE													
2002	V.L.	10 4731	P5		10460	6700	7,00800								
3001								20	2 2B1	34300	154000	188300	T R 1		
4205		LACOPAR INC					CA								
4605		2090 W BROADWAY H4B 2A2													
1001	45236750	2053-57 WESTMORE AVE													
2002	V.L.	10 4731	P4		10460	6700	6,95800								
2002					IRR	6430									
3001								20	2 2B1	34800	154600	189400	T R 1		
4205		LACOPAR INC					CA								
4605		2090 W BROADWAY H4B 2A2													
1001	45236760	2063 WESTMORE AVE													
2002		10 4731	P3		6100	6430	3,79400								
2002					6114	6010									
3001								20	2 2B3	18500	90900	109400	T R 1		
4205		LACOPAR INC					CA								
4605		2090 W BROADWAY H4B 2A2													
1001	45236770	2067 WESTMORE AVE													
		MICROFICHE 61 C-17													

CODE	COMPTE	EMPLACEMENT - NOM, PROFESSION, RESIDENCE						CATEGORIE BÂTIMENT	SCOLAIRE		VALEUR EN DOLLARS			MUNICIPAL	REMARQUES	
		DIV. CAD.	CADASTRE	SUBDIVISION	FRONT	PROFONDEUR	SUPERFICIE		TERR.	P. C.	TERRAIN	BÂTISSE	TOTAL			
2002 2002	45236770	10 4731	P2		6100 IRR	6070 5700	3,54000									
3001								20	2	2B1	17300	92500	109800	T R 1		
4205 4605		LACOPAR INC 2090 W BROADWAY H4B 2A2						CA								
1001	45236780	2023-67 WESTMORE AVE														
2002 2002	V.L.	10 4731	1-P2		10600 9860	5700 3RR	5,98600									
3001								20	2	2B1	27200	159800	189000	T R 1		
4205 4605		LACOPAR INC 2090 W BROADWAY H4B 2A2						CA								
7001 7002 7003 7004 7005		HARLEY C P R COFFEE SHERBROOKE WEST 3403 WESTMORE AVE VOIR 7335 SHERBROOKE OUEST														
1001	45236800	3425 WESTMORE AVE														
2002		10 142	P927		3500	9700	3,39500									
3001								2A	1	2B1	19000	71900	90900	T R 1		
4204 4604		MR JOSEPH WILSON KENNEDY, PROFESSOR 3425 WESTMORE AVE H4B 1Z7						1A								
1001	45236900	3435 WESTMORE														
2002 2004 2999		10 142	P926		3135	9700	3,04100									
		10 142	P927		500	9700	48500									
							3,52600									
3001								2A	1	2B1	19600	53400	73000	T R 1		
4201 4601		MISS MARY J VIPOND, PROFESSOR 3435 WESTMORE AV H4B 1Z7						3A								
1001	45237000	3441 WESTMORE														
2002 2004 2999		10 142	P925		2455	9700	2,57500									
		10 142	P926		865	9700	83900									
							3,41400									
3001								2A	1	2B1	14000	58500	77500	T R 1		
											19,000	63,000	82,000			
		MICROFICHE 61 D-17														

CERT.	LEN.	393
282.86	17.86	



CODE	COMPTÉ	EMPLACEMENT - NOM, PROFESSION, RÉSIDENCE					CATEGORIE BÂTIMENT	SCOLAIRE		VALEUR EN DOLLARS			MUNICIPAL *	REMARQUES	
		DIV. CAD.	CADASTRE	SUBDIVISION	FRENT	PROFONDEUR		SUPERFICIE	TERR.	BÂTISSE	TERRAIN	BÂTISSE			TOTAL
4212 4612	45237000	MR JOHN JOKUBAUSKAS, SALES REPRESENTATIVE 3491 WESTMORE H4B 1Z7					1A								
1001	45237200	3451 WESTMORE					1B								
2002		10 142	925-1	1345	9700	1,30400									
2004		10 142	924-1	1515	9700	1,96900									
2999						2,77300									
3001							2A	1 2B1	15400	66800	102200	T R 1			
4201 4601		M BENOIT GUILLOTTE, DENTISTE 3451 WESTMORE H4B 1Z7					1F								
1001	45237250	3455 WESTMORE					1B								
2002	A 173531 1-8 86.	10 142	924-2	2660	9700	2,77400									
3001							2A	1 2B1	15400	67600	103000	T R 1			
4201 4601		MR GREGORIO GREGORY SCHIAVI 3455 WESTMORE H4B 1Z8					1A								
1001	45237300	3465 WESTMORE					1B								
2002		10 142	923	4000	9700	3,88000									
3001							2A	1 2B1	21600	46400	68000	T R 1			
4201 4601		MRS MARGARET A-SANDRA KENNEDY 3465 WESTMORE AV H4B 1Z7					1A								
1001	45237400	3475 WESTMORE					1B								
2002		10 142	922	4000	9700	3,88000									
3001							2A	1 2B1	21600	59000	80600	T R 1			
4204 4604		MR WILLIAM H CONNOLLY, BOOKKEEPER 3475 WESTMORE AV H4B 1Z7					1A								
1001	45237500	3485 WESTMORE AV					1B								
2002		10 142	921	4000	9700	3,88000									
3001							2A	1 2B1	21700	58100	79800	T R 1			
		MICROFICHE 61 E-17													
													PAGE 356		

45237250

MONTREAL

4201 GLENFORD IRVINE

4601 3455 WESTMORE 446127

CERT.	EFF.	403
2010-01-01	1-8-84	Ⓢ

4201 GLENFORD IRVINE

4201 GLENFORD IRVINE

4201 GLENFORD IRVINE

4201 GLENFORD IRVINE

4201 GLENFORD IRVINE

4201 GLENFORD IRVINE

4201 GLENFORD IRVINE

4201 GLENFORD IRVINE

4201 GLENFORD IRVINE

4201 GLENFORD IRVINE

4201 GLENFORD IRVINE

4201 GLENFORD IRVINE

4201 GLENFORD IRVINE

4201 GLENFORD IRVINE

4201 GLENFORD IRVINE

4201 GLENFORD IRVINE

CODE	COMPTÉ	EMPLACEMENT - NOM, PROFESSION, RESIDENCE						CATEGORIE BÂTIMENT	SCOLAIRE		VALEUR EN DOLLARS			MUNICIPAL	REMARQUES
		DIV. CAD.	CADASTRE	SUBDIVISION	FRONT	PROFONDEUR	SUPERFICIE		TERR. P. C.	TERRAIN	BÂTISSE	TOTAL			
4201 4601	45237500	Mlle DIANE BARSZCZ 3485 WESTMORE													
1001	45237600	3495 WESTMORE													
2002		10 142 920		4000	9700	3,88000									
3001							2A	1 281	21600	32980	54580	T R 1			
4201 4601		MME CLAUDE BROSSDIT (YOLANDE DESMARAIS) 3495 WESTMORE AV H18 127							21600	46200	68500			CERT. EFF. 356	
1001	45237700	3505 WESTMORE													
2002		10 142 919		4000	9700	3,88000									
3001							2A	1 281	21600	60500	82100	T R 1			
4201 4601		MR GERHARD VALLANT, INGENIEUR MEC 3505 WESTMORE AV H18 127					1A								
1001	45237800	<sup>3535</sup> LOT WESTMORE													
2002	A-168084 4-6-86.	10 142 918		4000	9700	3,88000			21700	125800	147500	T R		CERT. EFF. 413	
3001							2A	1 281	21780		21780	T R 1			
4201 4601		M BRUNO CASPARINI 3569 WESTMORE H18 127													
6620		<del>PROPRIETE SUJETTE A SURTAXE SUR TERRAIN VAGUE DESERVI</del>													
1001	45237900	3569 WESTMORE													
2002	A-170634 30-06-86	10 142 917		4000	9700	3,88000									
3001							2A	1 281	21700	114800	136500	T R 1			
4212 4612		M BRUNO CASPARINI, CONTRACTEUR 3569 AV WESTMORE H18 127													
1001	45238000	3595 WESTMORE													
2002		10 142 916		4200	9700	4,07500									
3001							2A	1 281	22800	79700	102500	T R 1			

45237900

MICROFILM 11-2811

4201 Mrs. Kayk Kenick Brennan

4601 5442 Boulevard, #914, H4B 1A1

3535 Westmore, H4B 1Z7, K.112, H.109, P.22, 22, 22, 22

CERT.	EFF.	7
3/8/86	1/6/86	391

45237900

1821

4201 Mrs. Thomas A. Borden

4601 3567 Westmore av H4B 1Z7

CERT.	EFF.	392
27/8/86	30/6/86	95

1821

CODE	COMpte	EMPLACEMENT - NOM, PROFESSION, RESIDENCE						CATEGORIE BATEMENT	SCOLAIRE		VALEUR EN DOLLARS			MUNICIPAL	REMARQUES	
		DIV. CAD.	CADASTRE	SUBDIVISION	FRONT	PROFONDEUR	SUPERFICIE		TERR. P.	TERR. C.	TERRAIN	BATISSE	TOTAL			
4211 4611 4212 4612	45238000	MISS KATHLEEN ANN CREELEY 3595 WESTMORE AV M4B 1Z7 MISS MARGARET IRENE CREELEY 3595 WESTMORE AV M4B 1Z7						SA SA								
7001		TERREBONNE														
1001 2002 2004 2999	45238100	4545 WESTMORE														
		10 142	789		2500	9700						2,42500				
		10 142	788		2500	9700						2,42500				
												4,85000				
3001							2A	1	281	27000	51700	78700	T R I			
4202 4602 4203 4603		MRS JULIEN COOLS-LARTIQUE (HELEN MUSALLAM SOZ) 4565 WESTMORE AV M9B 2A1 MISS CYNTHIA MUSALLAM SOZ 4665 WESTMORE AV						2A 2A								
1001 2002 2004 2999	45238300	4595 WESTMORE														
		10 142	787		2500	9700						2,42500				
		10 142	786		2500	9700						2,42500				
												4,85000				
3001							2A	1	281	27000	52000	79000	T R I			
4201 4601		MRS EDWARD JONES (SANDRA GRANAN) 4595 WESTMORE M4B 2A1						SA								
1001 2002 2004 2999	45238500	4605 WESTMORE														
		10 142	784		2500	9700						2,42500				
		10 142	785		2500	9700						2,42500				
												4,85000				
3001							2A	1	281	27000	102000	129000	T R I			
4201 4601		MR ANGELO MASTROMONACO 4605 AV WESTMORE M9B 2A1						1A								
1001 2002 2004 2999	45238700	4615 WESTMORE														
		10 142	782		2500	9700						2,42500				
		10 142	783		2500	9700						2,42500				
												4,85000				
3001							2A	1	281	<del>27000</del> 27000	<del>65100</del> 69.100	<del>92100</del> 96.100	T R I			
MICROFICHE 61 G-17																
												PAGE	358			
														CERT.	EFF.	393
														28786	1-3-86	

CODE	COMPTÉ	EMPLACEMENT - NOM, PROFESSION, RÉSIDENCE						CATEGORIE BÂTIMENT	SCOLAIRE		VALEUR EN DOLLARS			MUNICIPAL *	REMARQUES
		DIV. CAD.	CADASTRE	SUBDIVISION	FRONT	PROFONDEUR	SUPERFICIE		TERR. P.C.	TERRAIN	BÂTIMENT	TOTAL			
4201 4601	45238700	M	JACQUES FORTIN	4615 WESTMORE AVE	H4B 2A1										
1001	45238900		4625 WESTMORE AVE					(18)							
2002 2004 2999			10 142 780 10 142 781	2500 2500	9700 9700	2,42500 2,42500 4,85000									
3001							2A	1 2B1	27000	50700	77700	T R 1			
4212 4612 4213 4613		M	ARNAUD DE K VAN DER VARENT, PROFESSEUR	4625 WESTMORE AV H4B 2A1											
		MME	ARNAUD DE K VAN DER VARENT (CAROLINA LOBO)	4625 WESTMORE AV H4B 2A1											
1001	45239100		4635 WESTMORE					(18)							
2002 2004 2999			10 142 779 10 142 778	2500 2500	9700 9700	2,42500 2,42500 4,85000									
3001							2A	1 2B1	27000	43600	70600	T R 1			
4204 4604		MR	HARRY LITTLE, MANAGER	4635 WESTMORE AV H4B 2A1											
1001	45239300		4645 WESTMORE AVE					(18)							
2002 2004 2999			10 142 777 10 142 776	2500 2500	9700 9700	2,42500 2,42500 4,85000									
3001							2A	1 2B1	27000	31100	58100	T R 1			
4201 4601		MISS	CHRISTINE ALLEN, PROFESSEUR	4645 WESTMORE AV H4B 2A1											
1001	45239500		4655 WESTMORE					(18)							
2002 2004 2999			10 142 774 10 142 775	2500 2500	9700 9700	2,42500 2,42500 4,85000									
3001							2A	1 2B1	27000	32800	59800	T R 1			
4201 4601 4202 4602		M	PAUL KING	4655 AV WESTMORE H4B 2A1											
		MME	PAUL KING (CLAIRE A RIENDEAU)	4655 AV WESTMORE H4B 2A1											
7001			SOMERLED AVE												

45239500

MUNICIPALITÉ DE MONTRÉAL 1A11

4201 Mrs Janis Alberta Mateus

4601 4655 Westmore ave. H4B 2A1

2A11

4202 Mrs Zenta Bierens

CENT.	REF.	387
10/16/80 17/1/80		

MUNICIPALITÉ DE MONTRÉAL

A 100

10	10	10	10	10	10
10	10	10	10	10	10
10	10	10	10	10	10
10	10	10	10	10	10

10	10	10	10	10	10
10	10	10	10	10	10
10	10	10	10	10	10
10	10	10	10	10	10

10	10	10	10	10	10
10	10	10	10	10	10
10	10	10	10	10	10
10	10	10	10	10	10

10	10	10	10	10	10
10	10	10	10	10	10
10	10	10	10	10	10
10	10	10	10	10	10

10	10	10	10	10	10
10	10	10	10	10	10
10	10	10	10	10	10
10	10	10	10	10	10

10	10	10	10	10	10
10	10	10	10	10	10
10	10	10	10	10	10
10	10	10	10	10	10

10	10	10	10	10	10
10	10	10	10	10	10
10	10	10	10	10	10
10	10	10	10	10	10

10	10	10	10	10	10
10	10	10	10	10	10
10	10	10	10	10	10
10	10	10	10	10	10

1000

MUNICIPALITÉ DE MONTRÉAL

CODE	COMPTE	EMPLACEMENT - NOM, PROFESSION, RÉSIDENCE						CATEGORIE BÂTIMENT	SCOLAIRE		VALEUR EN DOLLARS			MUNICIPAL	REMARQUES
		DIV. CAD.	CADASTRE	SUBDIVISION	FRONT	PROFONDEUR	SUPERFICIE		TERR.	TERR. P. C.	TERRAIN	BÂTISSE	TOTAL		
1001	45239650	4805-07 WESTMORE													
2002		10 142	1471		4950	9700	4,80100								
3001								1A	281	30200	22000	52200	E01	204-1.1	
4204		GOUVERNEMENT FEDERAL													
5701		ATT SOCIETE CENTRALE D HYPOTHEQUE ET DE LOGEMENT													
5702		0280 JEAN MILOT V LASALLE HSR 172													
1001	45239750	4815-17 WESTMORE													
2002		10 142	1472		4500	9700	4,36500								
2004		10 142	592-2-1		450	9700	43600								
2999							4,80100								
3001								1A	281	30200	22000	52200	E01	204-1.1	
4204		GOUVERNEMENT FEDERAL													
5701		ATT SOCIETE CENTRALE D HYPOTHEQUE & DE LOGEMENT													
5702		0280 JEAN MILOT V LASALLE HSR 172													
1001	452403	4825-27 WESTMORE AVE													
2002		10 142	591		2500	9700	2,42500								
2004		10 142	9590-2		475	9700	46100								
2006		10 142	592-1		100	9700	9700								
2999							2,98300								
3001								2B	1 281	18500	47500	66100	T R 1		
4201		MRS GEORGE BEEDE (BERTL BERG)													
4601		4825 WESTMORE HAV 123													
1001	452404	4829-31 WESTMORE AV.													
2002		10 142	P590-2		045	9700	4400								
2004		10 142	590-P1		1780	9700	1,92100								
2006		10 142	589-P2		1140	9700	1,10600								
2999							3,07100								
3001								2B	1 281	19200	46800	66000	T R 1		
4201		Mlle CLAUDETTE LEMAY													
4601		405 BOUL THOMPSON 8206 V ST LAURENT HAV 124													
5701		ATT CLAUDETTE LEMAY													
5702		4831 WESTMORE HAV 124													
1001	452405	4837-39 WESTMORE													
		MICROFICHE 61 I-17													



CODE	COMPTÉ	EMPLACEMENT - NOM, PROFESSION, RESIDENCE					CATEGORIE D'IMMEUBLE	SCOLAIRE		VALEUR EN DOLLARS			MUNICIPAL	REMARQUES		
		DIV. CAD.	CADASTRE	SUBDIVISION	FRONT	PROFONDEUR		SUPERFICIE	TERP.	P. C.	TERRAIN	BATISSE			TOTAL	
2002	4524050	10 142	586-2		1840	9700										
2004		10 142	589-1		1360	9700										
2999																
3001																
4201		MR JOSEPH G BOYCE, USUFRUCTUARY														
4601		4837 WESTMORE HWY 124														
1001	4524060	4841-43 WESTMORE														
2002		10 142	587		2500	9700										
2004		10 142	586-2		011	9700										
2006		10 142	588-1		660	9700										
2999																
3001																
4203		MR LAWRENCE BERLIN														
4603		4841 WESTMORE AV HWY 124														
1001	45240700	4855-57 WESTMORE														
2002		10 142	P585-1		930	9700										
2004		10 142	584-1		2460	9700										
2006		10 142	585-2		740	9700										
2999																
3001																
4201		MRS RUDOLPH PETSCH (MAGDALENA GASPARITSCH)														
4601		4855 WESTMORE HWY 124														
1001	45240900	4859-61 WESTMORE AV.														
2002		10 142	P583-2		220	9700										
2004		10 142	P584-2		1440	9700										
2006		10 142	P585-1		830	9700										
2008		10 142	584-P1		1060	9700										
2999																
3001																
4205		MME GORDON CRYSTAL (J VERONIQUE SICARD)														
4605		4859 WESTMORE HWY 124														
1001	4524100	4865-67 WESTMORE AV.														
2002		10 142	P582		1270	9700										
2004		10 142	P583-2		1920	9700										
2006		10 142	583-1		360	9700										

45240900

45240900 IAEI

4201 Mrs. Morgan Henry Lee

4601 SABS Al. Lavandish HYU 2RL

CGRT.	EFF.	394
21/6/6	26/6/6	de

45240700

IAE2

4201 Michael Fuller

4601 5032 MacDonnell Cote St. Inc

H3X 2V4

IEI2

4202 Jorge Rincost

4602 4000 de Harrounane W. #3009

Westmount H3Z 1S9

CGRT.	EFF.	13
18/2/7	9/2/8	2

4203  
 4603  
 4204  
 4604

4203  
 4603  
 4204  
 4604

4205 Mrs. Morgan Henry Lee

4205 Mrs. Morgan Henry Lee

4206 Mrs. Morgan Henry Lee

4206 Mrs. Morgan Henry Lee

4207  
 4607  
 4208  
 4608

4207  
 4607  
 4208  
 4608

4209 Mrs. Morgan Henry Lee

4209 Mrs. Morgan Henry Lee

4210  
 4610  
 4211  
 4611

4210  
 4610  
 4211  
 4611

4212 Mrs. Morgan Henry Lee

4212 Mrs. Morgan Henry Lee

4213  
 4613  
 4214  
 4614

4213  
 4613  
 4214  
 4614

CODE	COMPTÉ	EMPLACEMENT - NOM, PROFESSION, RESIDENCE						CATEGORIE BÂTIMENT	SCOLAIRE		VALEUR EN DOLLARS			MUNICIPAL	REMARQUES	
		D.V. CAD.	DONNÉES	SUBDIVISION	FRONT	PROFONDEUR	SUPERFICIE		TERR.	P. O.	TERRAIN	BÂTISSE	TOTAL			
2999	4524107						3,94300									
3001	11-175620 29-86	<b>VERSO</b>														
4201		MR ROGER CYR 301 (Côte St Paul, Westmore) #32 DEF						1F								
4601		<del>4865 WESTMORE AVE H4V 1Z4</del>														
4202		MISS IRMELA SCHNIDT						7A								
4602		<del>4865 WESTMORE AV H4V 1Z4</del> 301 (Côte St Paul, Westmore) #32 DEF (fracturé)														
1001	4524110	4869 WESTMORE AVE														
2002		10 192	P581-1		1980	9700	1,92000									
2004		10 192	581-2		340	9700	33000									
2006		10 192	P582		1230	9700	1,19300									
2999							3,94300									
3001								28	1 281	21600	53000	74600	T R I			
4201		MR MIKHAILI KOYFMAN						1A								
4601		4869 AV WESTMORE H4V 1Z4														
4202		MRS MIKHAILI KOYFMAN (ALEXANDRA YUZHENKO)						2A								
4602		4869 AV WESTMORE H4V 1Z4														
1001	4524120	4875-77 WESTMORE AV.														
2002		10 192	P579-2		870	9700	84400									
2004		10 192	P581-1		180	9700	17500									
2006		10 192	P580-2		1090	9700	1,00900									
2008		10 192	P580-1		1460	9700	1,41600									
2999							3,99900									
3001								28	1 281	21600	99200	70800	T R I			
4201		MME PAULINE D DAVIS-DELANEY						8F								
4601		4875 WESTMORE AV H4V 1Z4														
1001	4524130	4879-81 WESTMORE AV.														
2002		10 192	578-92		2490	9700	2,36700									
2004		10 192	578-P1		060	9700	5800									
2006		10 192	P579-2		870	9700	84400									
2008		10 192	P579-1		760	9700	73700									
2999							4,00600									
3001								28	1 281	25100	57300	82400	T R I			
4201		MR FRANCESCO BORRUSO						1A								
4601		4879 WESTMORE AV H4V 1Z4														
4202		MRS FRANCESCO BORRUSO (FILIPPA BADAMO)						2A								
4602		4879 WESTMORE AV H4V 1Z4														
1001	4524140	4901-03 WESTMORE AV														

45241008

110-01108 01 0111 /FEI

4201 N. TOMMASO D'AMICO

4601 5017 AV. PATRICIA H4V1Y7

2FEI

4202 Mme Theresa Guzzo

Mme. THERESA GUZZO 20-10-83 11111111

Mme. THERESA GUZZO 20-10-83 11111111

Mme. THERESA GUZZO 20-10-83 11111111

CCRT.	EFF.	403
20-10-83	9-9-86	9

10 145 4838-1

10 145 4838-2

10 145 4838-3

10 145 4838-4

10 145 4838-5

10 145 4838-6

10 145 4838-7

10 145 4838-8

10 145 4838-9

10 145 4838-10

10 145 4838-11

10 145 4838-12

10 145 4838-13

10 145 4838-14

10 145 4838-15

10 145 4838-16

10 145 4838-17

10 145 4838-18

10 145 4838-19

10 145 4838-20

10 145 4838-21

10 145 4838-22

10 145 4838-23

10 145 4838-24

10 145 4838-25

10 145 4838-26

10 145 4838-27

10 145 4838-28

10 145 4838-29

10 145 4838-30

10 145 4838-31

10 145 4838-32

10 145 4838-33

10 145 4838-34

10 145 4838-35

10 145 4838-36

10 145 4838-37

10 145 4838-38

10 145 4838-39

10 145 4838-40

10 145 4838-41

10 145 4838-42

10 145 4838-43

10 145 4838-44

10 145 4838-45

10 145 4838-46

10 145 4838-47

10 145 4838-48

10 145 4838-49

10 145 4838-50

10 145 4838-51

10 145 4838-52

10 145 4838-53

10 145 4838-54

10 145 4838-55

10 145 4838-56

10 145 4838-57

10 145 4838-58

10 145 4838-59

10 145 4838-60

CODE	COMPTE	EMPLACEMENT - NOM, PROFESSION, RESIDENCE					CATEGORIE BÂTIMENT	SCOLAIRE		VALEUR EN DOLLARS			MUNICIPAL *	REMARQUES	
		DIR. CAD.	CADASTRE	SUBDIVISION	FRONT	PROFONDEUR		SUPERFICIE	AN	TERR. C	TERRAIN	BÂTISSE			TOTAL
2002	45241400	10 142	1473		5000	9700	4,85000								
3001								1A	281	30500	21900	52400	EO1	204-1-1	
4204		GOUVERNEMENT FEDERAL					97								
5701		ATT SOCIETE CENTRALE D HYPOTHEQUE & DE LOGEMENT													
5702		0280 JEAN MILOT V LASALLE H8R 172													
1001	45241550	4909-11 WESTMORE AV													
2002		10 142	1474		5130	9700	4,97600								
3001								1A	281	31300	21900	53200	EO1	204-1-1	
4204		GOUVERNEMENT FEDERAL					97								
5701		ATT SOCIETE CENTRALE D HYPOTHEQUE & DE LOGEMENT													
5702		0280 JEAN MILOT V LASALLE H8R 172													
1001	45241700	4925-27 WESTMORE													
2002		10 142	573		2500	9700	2,42500								
2004		10 142	572		1250	9700	1,21200								
2999							3,63700								
3001								2B	1 281	22800	59000	81800	T R 1		
4204		MISS BEATRICE E VILLEY					5A								
4604		4925 WESTMORE AV H4V 124													
1001	45241980	4935-37 WESTMORE AV													
2002		10 142	572		1250	9700	1,21200								
2004		10 142	571		2500	9700	2,42500								
2999							3,63700								
3001								2B	1 281	22800	58700	81500	T R 1		
4211		MRS JOHN ROSCHITZ (ANNIE LEDERER)					5A								
4611		4935 WESTMORE AV H4V 124													
1001	45242000	4945-47 WESTMORE													
2002		10 142	569		1250	9700	1,21200								
2004		10 142	570		2500	9700	2,42500								
2999							3,63700								
3001								2B	1 281	22800	58700	81500	T R 1		
		MICROFICHE 61 L-17													

SERV. DE D'ÉVALUATION

CODE	COMPTÉ	EMPLACEMENT - NOM, PROFESSION, RÉSIDENCE						CATEGORIE BÂTIMENT	SCOLAIRE	VALEUR EN DOLLARS			MUNICIPAL	REMARQUES	
		DIV. CAD.	CADASTRE	SUBDIVISION	FRONT	PROFONDEUR	SUPERFICIE			TERR.	BÂTISSE	TOTAL			
4201 4601 4202 4602	45242000	MR FRANCESCO D AMICO, OPERATEUR DE MACHIN 4995 WESTMORE H9V 1Z9 MRS FRANCESCO D AMICO (CANDIDA SCIPINO) 4945 WESTMORE H9V 1Z9						1A 2A							
1001	45242200	4955-57 WESTMORE						(16)							
2002 2004 2999		10 142	568		2500	9700									
		10 142	P569		1250	9700									
3001								20	1 281	22800	56800	79600	T R 1		
4202 4602		M JOSÉ SIMÃO ALMEIDA 4955 WESTMORE AV H9B 1Z9						3F							
1001	45242300	4975-77 WESTMORE						(16)							
2002 2004 2999		10 142	P566		1250	9700									
		10 142	567		2500	9700									
3001								20	1 281	22800	56800	79600	T R 1		
4204 4604 4207 4607		M FELICE BALESTRA, FONDEUR 4975 WESTMORE AV H9V 1Z9 MME FELICE BALESTRA (ELISA CAPORIZZO) 4975 WESTMORE AV H9V 1Z9						3F 3F							
1001	45242500	4985-87 WESTMORE						(16)							
2002 2004 2999		10 142	P566		1250	9700									
		10 142	565		2500	9700									
3001								20	1 281	22800	56800	79600	T R 1		
4204 4604		MR TADEUSZ SADOWIAK, DRAUGHTSMAN 4987 WESTMORE AV H9V 1Z9						1A							
1001	45242600	5015-17 WESTMORE						(16)							
2002 2004 2999		10 142	P563		1250	9700									
		10 142	564		2500	9700									
3001								20	1 281	22800	56800	79600	T R 1		
4201 4601		Mlle CATHERINE BOISSEAU 5015 WESTMORE H9V 1Z9						3F							



15243200

MICROFILME 11 8-13

REF. 1

She Marotta Lopez  
1601 2148 Rue' Louis HVA 342

REF. 1

4202 Rue Maria Papis

4601 3333 Ste De Catherine -135 HST 107

CERT.	370
DO-86	15-11-17

4524 3000

IFI 1

4201 M. PETER Bougadis  
4601 4885 CORONA HAVZEI

3FI 1

4202 M/RE CHRISOUA TESSERIS

CERT.	EFF.	463
25-2-84	14-7-86	



CODE	COMPTÉ	EMPLACEMENT - NOM PROFESSION, RESIDENCE						CATEGORIE BÂTIMENT	SCOLAIRE		VALEUR EN DOLLARS			MUNICIPAL	REMARQUES	
		DIR. CAR.	QUARTIER	SUBDIVISION	FRONT	PROFONDEUR	SUPERFICIE		TERR. P. C.	TERRAIN	BÂTISSE	TOTAL				
4204 4604	45243300	MR AUBRET GEORGE MOORE, REVEREND 5125 WESTMORE AV H4V 1Z6						1A								
1001	45243700	5131 WESTMORE						(17)								
2002		10 142	353		2500	9700					2,42500					
3001								2A	1 281	13100	47900	61000	T R 1			
4204 4604		M ADRIEN ROBITAILLE, JOURNALISTE 5131 WESTMORE AV H4V 1Z6						1F								
1001	45243800	5135 WESTMORE AVE						(17)								
2002		10 142	352		2500	9700					2,42500					
3001								2A	1 281	13100	47900	61000	T R 1			
4201 4601		MISS NABEL GLADYS BEIGHTON 5135 WESTMORE H4V 1Z6						3A								
1001	45243900	5141 WESTMORE						(17)								
2002		10 142	350		2500	9700					2,42500					
2004		10 142	351		2500	9700					2,42500					
2006		10 142	P349		1250	9700					1,21200					
2999												6,06200				
3001								2A	1 281	29500	44300	73800	T R 1			
4201 4601		MRS MARION BELVEDERE 5141 WESTMORE AV H4V 1Z6						6A								
1001	45244200	5151 WESTMORE						(17)								
2002		10 142	347		2500	9700					2,42500					
2004		10 142	P349		1250	9700					1,21200					
2006		10 142	348		2500	9700					2,42500					
2999												6,06200				
3001								2A	1 281	29500	29400	58900	T R 1			
4201 4601		MR ALBERT A HAYEK 5151 WESTMORE AV H4V 1Z6						1A								
1001	45244400	5171 WESTMORE						(17)								
2002		10 142	345		2500	9700					2,42500					
2004		10 142	346		2500	9700					2,42500					
		MICROFICHE 61 0-17														

CODE	COMPTE	EMPLACEMENT NOM PROFESSION RÉSIDENCE						C	N	L	M	P	C	C	C	VALEUR EN DOLLARS			MUNICIPAL	REMARQUES	
		DIV. CAD.	CADASTRE	DIVISION	FRONT	PROFONDEUR	SUPERFICIE									BÂTIMENT	SCOLAIRE	TERR.			TERRAIN
2999	45244400						4,85000														
3001																					
4204		MR JOHN E BUELL, PROFESSOR																			
4604		5171 WESTMORE AV H4V 1Z6																			
1001	45244600																				
2002		10 142	343		2500	9700	2,42500														
2004		10 142	344		2500	9700	2,42500														
2999							4,85000														
3001																					
4201		MRS LEONARD STAMM (SUSAN SCHIERAN)																			
4601		5181 WESTMORE AV H4W 1Z6																			
1001	45244800																				
2002		10 142	341		2500	9700	2,42500														
2004		10 142	342		2500	9700	2,42500														
2999							4,85000														
3001																					
4211		MR JOSEPH F VALLEE, PROFESSEUR																			
4611		5191 WESTMORE AV H4V 1Z6																			
1001	45245000																				
2002		10 142	339		2500	9700	2,42500														
2004		10 142	340		2500	9700	2,42500														
2999							4,85000														
3001																					
4204		MR MAROLD BLOOM, ACCOUNTANT																			
4604		5201 WESTMORE AV H4V 1Z6																			
1001	45245200																				
2002		10 142	338		2500	9700	2,42500														
2004		10 142	337		2500	9700	2,42500														
2999							4,85000														
3001																					
4211		MR LORETTO UGOLINI, SALESMAN																			
4611		5211 WESTMORE AV H4V 1Z6																			

ÉVALUATION

CODE	COMPTÉ	EMPLACEMENT - NOM, PROFESSION, RÉSIDENCE					CATEGORIE D'IMMUT	SCOLAIRE		VALEUR EN DOLLARS			MUNICIPAL	REMARQUES
		NO. CAD.	CADASTRE	SUBDIVISION	FRONT	PROFONDEUR		SUPERFICIE	TERR. P. I. C.	TERRAIN	BÂTISSE	TOTAL		
1001	45245400	5221 WESTMORE					(17)							
2002	<i>A. MOORE</i> <i>25-6-85</i>	10 142	335		2500	9700				2,42500				
2004		10 142	336		2500	9700				2,42500				
2999										4,85000				
3001							2A	1 2B1	26200	30700	56900	T R I		
4204		MR EUSTACHE C KNOWLES, CHAPLAIN					1A							
4604		5221 WESTMORE AV H4V 1Z6												
<b>VERSO</b>														
1001	45245600	5231 WESTMORE					(17)							
2002		10 142	334		2500	9700				2,42500				
2004		10 142	333		2500	9700				2,42500				
2999										4,85000				
3001							2A	1 2B1	26200	31400	57600	T R I		
4201		MR RAHESH C SHARMA					1A							
4601		5231 WESTMORE AV H4V 1Z6												
1001	45245800	5241 WESTMORE					(17)							
2002		10 142	332		2500	9700				2,42500				
2004		10 142	331		2500	9700				2,42500				
2999										4,85000				
3001							2A	1 2B1	26200	32300	58500	T R I		
4201		Mlle HELENE BRAS WILLIAMS					2F							
4601		5241 WESTMORE H4V 1Z6												
1001	45246000	5251 WESTMORE					(17)							
2002		10 142	329		2500	9700				2,42500				
2004		10 142	330		2500	9700				2,42500				
2006		10 142	328-1		1250	9700				1,21200				
2999										6,06200				
3001							2A	1 2B1	29500	40200	69700	T R I		
4204		MR HUGH M ARSTON ALLEN, CLERK					1A							
4604		5251 WESTMORE AV H4V 1Z6												
1001	45246300	5265 WESTMORE					(17)							
2002		10 142	326		2500	9700				2,42500				
2004		10 142	P320		1250	9700				1,21200				
2006		10 142	327		2500	9700				2,42500				
2999										6,06200				
MICROFICHE										61 8-18				
										PAGE	358			

75245400

REGISTRATION DE LA VILLE DE MONTRÉAL

MONTREAL

4201 Mr. Carl Robert Craig

4601 5221 Av. Westmore H4V 1Z6

10	105	CERT.	EFF.	394
10	105	21/8/88	25/6/88	12

REGISTRATION DE LA VILLE DE MONTRÉAL

REGISTRATION DE LA VILLE DE MONTRÉAL

REGISTRATION DE LA VILLE DE MONTRÉAL

REGISTRATION DE LA VILLE DE MONTRÉAL

REGISTRATION DE LA VILLE DE MONTRÉAL

REGISTRATION DE LA VILLE DE MONTRÉAL

REGISTRATION DE LA VILLE DE MONTRÉAL

REGISTRATION DE LA VILLE DE MONTRÉAL

REGISTRATION DE LA VILLE DE MONTRÉAL

REGISTRATION DE LA VILLE DE MONTRÉAL

REGISTRATION DE LA VILLE DE MONTRÉAL

REGISTRATION DE LA VILLE DE MONTRÉAL

REGISTRATION DE LA VILLE DE MONTRÉAL

REGISTRATION DE LA VILLE DE MONTRÉAL

REGISTRATION DE LA VILLE DE MONTRÉAL

REGISTRATION DE LA VILLE DE MONTRÉAL

REGISTRATION DE LA VILLE DE MONTRÉAL

REGISTRATION DE LA VILLE DE MONTRÉAL

REGISTRATION DE LA VILLE DE MONTRÉAL

REGISTRATION DE LA VILLE DE MONTRÉAL

REGISTRATION DE LA VILLE DE MONTRÉAL

REGISTRATION DE LA VILLE DE MONTRÉAL

REGISTRATION DE LA VILLE DE MONTRÉAL

REGISTRATION DE LA VILLE DE MONTRÉAL

REGISTRATION DE LA VILLE DE MONTRÉAL

1000

MONTREAL

TABLEAU D'ÉVALUATION

CODE	COMPTÉ	EMPLACEMENT - NOM, PROFESSION, RESIDENCE						CATEGORIE BÂTIMENT	SCOLAIRE			VALEUR EN DOLLARS			MUNICIPAL	REMARQUES
		DIV. CAD.	CADASTRE	SUBDIVISION	FRONT	PROFONDEUR	SUPERFICIE		ANNÉE	TERR. P. C.	TERRAIN	BÂTISSE	TOTAL			
3001	45246300							2A	1	2B1	29500	30700	60200	T R 1		
4201		MR WILLIAM SHERBO						1A								
4601		63 GLENWOOD AV TORONTO ONT M6P 3C7														
4202		MISS NANCY SHERBO						3A								
4602		5265 WESTMORE AV H4V 1Z6														
1001	45246500	5275 WESTMORE AV						(17)								
2002		10 142	324		2500	9700					2,42500					
2004		10 142	325		2500	9700					2,42500					
2999											9,85000					
3001								2A	1	2B1	26200	31300	57500	T R 1		
4211		MR EGIDIO BORZACCHINI, JOURNALIER						1F								
4612		5155 AV MARIEE H4V 2G3														
1001	45246700	5285 WESTMORE						(17)								
2002		10 142	323		2500	9700					2,42500					
3001								2A	1	2B1	13100	77700	90800	T R 1		
4204		MR ARNO BELLAGAMBA, BUILDER						1A								
4604		5285 WESTMORE H4V 1Z6														
1001	45246800	LOT WESTMORE						(17)								
2002		10 142	P322		2500	6400					1,60000					
3001								7A	1	2B1	9000		9000	T R 1		
4204		MR ARNO BELLAGAMBA, BUILDER						3A								
4604		5285 WESTMORE H4V 1Z6														
6620		PROPRIETE SUJETTE A SURTAXE SUR TERRAIN VAGUE DESSERVI														
1001	45246900	5295 WESTMORE AVE						(17)								
2002		10 142	P320		2500	6400					1,60000					
2004		10 142	P321		2500	6400					1,60000					
2999											3,20000					
3001								2A	1	2B1	17300	59700	77000	T R 1		
4204		MR ARNO BELLAGAMBA, BUILDER						1A								
4604		5285 WESTMORE H4V 1Z6														
7001		CHESTER AVE														
		MICROFICHE 61 C-18														

VERSO

45246900

1951

4301 m. Joel Ouemette  
4601 5295 Westmore H4V 126

2FE1

4202 Mme Vuonne - Tripos

CERT.	EFF.	366
1-1-50	13-5-50	gm

10 115 1351

10 115 1351

10 115 1351

10 115 1351

10 115 1351

10 115 1351

10 115 1351

10 115 1351

10 115 1351

10 115 1351

10 115 1351

10 115 1351

10 115 1351

10 115 1351

10 115 1351

10 115 1351

10 115 1351

10 115 1351

CODE	COMTE	EMPLACEMENT - NOM, PROFESSION, RESIDENCE						CATEGORIE BÂTIMENT	SCOLAIRE		VALEUR EN DOLLARS			MUNICIPAL	REMARQUES
		QU. CAD.	CARACTÈRE	SUBDIVISION	FRONT	PROFONDEUR	SUPERFICIE		TERR.	P. C.	TERRAIN	BATISSE	TOTAL		
1001	45247050	LOT ARR WESTMORE AVE						1167							
2002		10 142	138P3		800	2150	17200								
3001								68	281	1300		1300	E06	204-3	
4201		LA VILLE DE MONTREAL - SERVICE DE LA GESTION IMMOBILIERE													
4601		507 PLACE D'ARMES #300 MONTREAL H2Y 2Z8													
1001	45247500	5325-27 WESTMORE AVE						1163							
2002		10 142	137-2		1950	9700	1,89100								
2004		10 142	138-1		1700	9700	1,64900								
2999							3,54000								
3001								20	1 281	19800	70700	90500	T R I		
4201		MR GIOVANNI ANTONACCI						2A							
4601		5325 WESTMORE H4Y 1Z8													
4202		MRS GIOVANNI ANTONACCI (LUCIA ZULLO)						2A							
4602		5325 WESTMORE H4Y 1Z8													
1001	45247600	5335-37 WESTMORE AVE						1163							
2002		10 142	137-1		550	9700	53300								
2004		10 142	136		2500	9700	2,42500								
2006		10 142	135-2		600	9700	58200								
2999							3,54000								
3001								28	1 281	19800	70700	90500	T R I		
4204		MR MARTIN WEINDENSACH, FOREMAN						2A							
4604		5335 WESTMORE AV H4Y 1Z8													
1001	45247800	5345-47 WESTMORE AVE						1163							
2002		10 142	135-1		1900	9700	1,84300								
2004		10 142	134-2		1750	9700	1,69700								
2999							3,54000								
3001								28	1 281	19800	70700	90500	T R I		
4204		MR IVAN RADZEL, GALVANIZER						2A							
4604		5345 WESTMORE AV H4Y 1Z8													
1001	45247900	5355-57 WESTMORE AVE						1163							
2002		10 142	134-1		750	9700	72700								
2004		10 142	133		2500	9700	2,42500								
2006		10 142	132-2		400	9700	38800								
2999							3,54000								
		MICROFICHE 61 D-18													

CODE	COMPTE	EMPLACEMENT - NOM, PROFESSION, RÉSIDENCE					CATEGORIE BÂTIMENT	SCOLAIRE			VALEUR EN DOLLARS			MUNICIPAL	REMARQUES	
		DIV. CAD.	CADASTRE	SUBDIVISION	FRONT	PROFONDEUR		SUPERFICIE	TERR. P. C.	TERRAIN	BÂTISSE	TOTAL				
3601	45247900															
4201		M BRUNO GASPARINI					IF									
4601		3569 WESTMORE H4B 127														
4202		M CELSO GASPARINI					IF									
4602		5497 CONNAUGHT H4V 1X9														
1001	45248100	5365-67 WESTMORE AVE					(16)									
2002		10 142	132-1		2100	9700					2,03700					
2004		10 142	131-2		1550	9700					1,50300					
2999											3,54000					
3001							20	1	281	19800	72900	92700	T R 1			
4204		MR SERAFINO DI TORRASSO, TAILOR					EA									
4604		5365 WESTMORE AV. H4V 128														
1001	45248200	5375-77 WESTMORE AVE					(16)									
2002		10 142	130		2500	9700					2,42500					
2004		10 142	131-1		950	9700					92100					
2006		10 142	129-2		200	9700					19400					
2999											3,54000					
3001							28	1	281	19800	72900	92700	T R 1			
4204		Mrs. Anna Jucker					EA									
4604		MR ABRAHAM REBACK, FURRIER														
		5377 WESTMORE AVE H4V 128														
1001	45248400	5385-87 WESTMORE AVE					(16)									
2002		10 142	129-1		2300	9700					2,23100					
2004		10 142	128-2		1350	9700					1,30900					
2999											3,54000					
3001							20	1	281	19800	74700	94500	T R 1			
4203		MRS HAROLD VINEBERG (MARCIA COHEN)					EA									
4603		5385 WESTMORE AV H4V 128														
1001	45248500	5395-97 WESTMORE AVE					(16)									
2002		10 142	128-1		1150	9700					1,11500					
2004		10 142	127		2500	9700					2,42500					
2999											3,54000					
3001							20	1	281	19800	70700	90500	T R 1			



CODE	COMPTE	EMPLACEMENT - NOM, PROFESSION, RESIDENCE					CATEGORIE RATTEMENT	SCOLAIRE		VALEUR EN DOLLARS			MUNICIPAL	REMARQUES	
		QUÉBEC	CADASTRE	SUBDIVISION	FRONT	PROFONDEUR		SUPERFICIE	TERR. P.C.	TERRAIN	BÂTISSE	TOTAL			
4211 4611	45248500	MR MICHELE A MASTRONACO, GARDENER 5397 WESTMORE AV H4V 1Z8					1A								
1001	45248600	5407-05 WESTMORE AVE					1B6								
2002 2004 2999		10 142	126		2500	9700					2,42500				
		10 142	125-2		1250	9700					1,21300				
											3,63800				
3001							2B	1	2B1	20300	71500	91800	T R I		
4204 4604		MR JOHN GEIGER, CARPENTER 5407 WESTMORE AV H4V 1Z8					1A								
1001	45248800	5415-17 WESTMORE AVE					1B6								
2002 2004 2999		10 142	124		2500	9700					2,42500				
		10 142	125-1		1250	9700					1,21300				
											3,63800				
3001							2B	1	2B1	20300	71500	91800	T R I		
4204 4604		MR VALENTIN HELM, CARPENTER 5415 WESTMORE AV H4V 1Z8					1A								
1001	45248900	5425-27 WESTMORE					1B6								
2002 2004 2999		10 142	122-2		1250	9700					1,21300				
		10 142	123		2500	9700					2,42500				
											3,63800				
3001							2B	1	2B1	20300	84700	105000	T R I		
4211 4611		M FILIPPO NERI 5425 WESTMORE H4V 1Z8					1A								
1001	45249100	5435-37 WESTMORE					1B6								
2002 2004 2999		10 142	122-1		1250	9700					1,21300				
		10 142	121		2500	9700					2,42500				
											3,63800				
3001							2B	1	2B1	20300	84700	105000	T R I		
4201 4601 4702		MME MARIA ORTIZ 5435 WESTMORE H4V 1Z8 MME BERTA GARCIA					1A								
1001	45249200	5443-45 WESTMORE					1B6								

CODE	COMTE	EMPLACEMENT - NOM, PROFESSION, RESIDENCE						CATEGORIE BÂTIMENT	SCOLAIRE		VALEUR EN DOLLARS			MUNICIPAL *	REMARQUES	
		DIV. CAD.	CADASTRE	SUBDIVISION	FRONT	PROFONDEUR	SUPERFICIE		TERR.	P. C.	TERRAIN	BÂTISSE	TOTAL			
2002 2802	45249200	10 142	120		1220 6630	IRR	3,81600									
3001								2B	1	ZB1	21300	75600	96900	T R 1		
4205 4605		MR SAN JOSEPH, TEXTILE CONC 2400 VAN HORNE #309 H35 IP2 VERSO						IA								
7001 7002 7003		PATRICIA AV TRAVERSEZ PATRICIA AV														
1001	45249400	5410-12 WESTMORE AVE						(16)								
2002 2004 2999		10 142	116-2		1250 2500	9700 9700	1,21300 2,42500 3,63800									
3001								2B	1	ZB1	20300	82700	103000	T R 1		
4201 4601 4202 4602		M ARTURO DILONARDO 5412 WESTMORE H4V 127 MME ARTURO DILONARDO (CARMELA SALTARELLI) 5412 WESTMORE H4V 127						IF IF								
1001	45249600	5400-02 WESTMORE AVE						(16)								
2002 2004 2999		10 142	116-1		1250 2500	9700 9700	1,21300 2,42500 3,63800									
3001								2B	1	ZB1	20300	83700	104000	T R 1		
4201 4601 4202 4203 4603 4204 4604		M ARTURO DI LONARDO 5412 WESTMORE AV H4V 127 MME CARMELA SALTARELLI M MATTHEW DI LONARDO 5410 WESTMORE H4V 127 M DOMENICO DI LONARDO 5412 WESTMORE H4V 127						IF IF IF IF								
1001	45249700	5392-90 WESTMORE AVE						(16)								
2002 2004 2999		10 142	114		2500 250	9700 9700	2,42500 24200 2,66700									
3001								2B	1	ZB1	14900	65400	80300	T R 1		
4201 4601		MR ITALO FOGLIA 5392 WESTMORE H4V 127						IA								
		MICROFICHE 61 G-18														

45249200

RECIBO DE PAGO 1A. E. I.

4201 Mr. Ramachandra Patel

4201 ~~4201~~ 5743 Watmore H-10 428 FINESTRA 21/1/86 2A. E. I.

4202 Mrs. Jayshri Patel

CERT. 394  
2/6/86 2/7/86

NO.	DESCRIPCION	IMPORTE	IMPORTE	IMPORTE	IMPORTE
4201	RECIBO DE PAGO	10.00	10.00	10.00	10.00
4202	RECIBO DE PAGO	10.00	10.00	10.00	10.00
4203	RECIBO DE PAGO	10.00	10.00	10.00	10.00
4204	RECIBO DE PAGO	10.00	10.00	10.00	10.00
4205	RECIBO DE PAGO	10.00	10.00	10.00	10.00
4206	RECIBO DE PAGO	10.00	10.00	10.00	10.00
4207	RECIBO DE PAGO	10.00	10.00	10.00	10.00
4208	RECIBO DE PAGO	10.00	10.00	10.00	10.00
4209	RECIBO DE PAGO	10.00	10.00	10.00	10.00
4210	RECIBO DE PAGO	10.00	10.00	10.00	10.00
4211	RECIBO DE PAGO	10.00	10.00	10.00	10.00
4212	RECIBO DE PAGO	10.00	10.00	10.00	10.00
4213	RECIBO DE PAGO	10.00	10.00	10.00	10.00
4214	RECIBO DE PAGO	10.00	10.00	10.00	10.00
4215	RECIBO DE PAGO	10.00	10.00	10.00	10.00
4216	RECIBO DE PAGO	10.00	10.00	10.00	10.00
4217	RECIBO DE PAGO	10.00	10.00	10.00	10.00
4218	RECIBO DE PAGO	10.00	10.00	10.00	10.00
4219	RECIBO DE PAGO	10.00	10.00	10.00	10.00
4220	RECIBO DE PAGO	10.00	10.00	10.00	10.00
4221	RECIBO DE PAGO	10.00	10.00	10.00	10.00
4222	RECIBO DE PAGO	10.00	10.00	10.00	10.00
4223	RECIBO DE PAGO	10.00	10.00	10.00	10.00
4224	RECIBO DE PAGO	10.00	10.00	10.00	10.00
4225	RECIBO DE PAGO	10.00	10.00	10.00	10.00
4226	RECIBO DE PAGO	10.00	10.00	10.00	10.00
4227	RECIBO DE PAGO	10.00	10.00	10.00	10.00
4228	RECIBO DE PAGO	10.00	10.00	10.00	10.00
4229	RECIBO DE PAGO	10.00	10.00	10.00	10.00
4230	RECIBO DE PAGO	10.00	10.00	10.00	10.00

CODE	COMPTÉ	EMPLACEMENT - NOM PROFESSION - RÉSIDENCE					CATEGORIE BÂTIMENT	SCOLAIRE		VALEUR EN DOLLARS			MUNICIPAL	REMARQUES	
		CLASSE	CARACTÈRE	SUBDIVISION	FRONT	PROFONDEUR		SUPERFICIE	TERR.	P. C.	TERRAIN	SATISSE			TOTAL
1001	45249800	5382-80 WESTMORE AVE													
2002		10 142	113-1		2250	9700					2,18300				
2004		10 142	112-1		450	9700					43600				
2999											2,61900				
3001							28	1 281	14600	65400	80000	T R 1			
4201		MR ALDEN G MARSHALL					1A								
4601		P O BOX 630 NOTRE DAME DE GRACE H9A 3R1													
4202		MRS ALDEN G MARSHALL (REITA L CLENDENIN)					2A								
4602		P O BOX 630 NOTRE DAME DE GRACE H9A 3R1													
1001	45249900	5372-70 WESTMORE AV													
2002		10 142	P112		2950	9700					1,98900				
2004		10 142	P111		1600	9700					1,55200				
2999											3,54000				
3001							28	1 281	19800	68900	88700	T R 1			
4211		MRS NICOLAS-WICK ZARPIERI (MARIA DE SANCTIS)					1A								
4611		5370 WESTMORE AV H9V 1Z7													
1001	45250000	5362-60 WESTMORE AVE													
2002		10 142	P111		900	9700					87300				
2004		10 142	P109		250	9700					24200				
2086		10 142	110		2500	9700					2,42500				
2999											3,54000				
3001							28	1 281	19800	68900	88700	T R 1			
4204		MR ENIDIO RANCINORE, GARDENER					1A								
4604		5360 WESTMORE AV H9V 1Z7													
1001	45250200	5352-50 WESTMORE AV													
2002		10 142	P109		2250	9700					2,18200				
2004		10 142	P108		1400	9700					1,35800				
2999											3,54000				
3001							28	1 281	19800	66900	86700	T R 1			
4204		MR BARTOLOMEO VESPA					1A								
4604		5350 WESTMORE AV H9V 1Z7													
1001	45250400	5340-42 WESTMORE AVE													
2002		10 142	107		2500	9700					2,42500				
2004		10 142	P108		1100	9700					1,06700				
		MICROFICHE 61 H-18													

REF. 1000-0000-0000

CODE	COMTE	EMPLACEMENT - NOM PROFESSION, RESIDENCE						CATEGORIE D'IMMEUBLE	SCOLAIRE		VALEUR EN DOLLARS			REMARQUES
		AV. PAR	CALADIFF	SURCHAISON	FRONT	PROFONDEUR	SUPERFICIE		TERR P.10	TERRAIN	BATISSE	TOTAL		
2999	45250400						3,49200							
3001								2B	1 2B1	19500	67400	86900	T R 1	
4211		M ANTONIO URIA												
4611		5392 WESTMORE AV HAV 127												
1001	45250500	5332-30 WESTMORE AVE												
2002		10 142	106		2500	9700	2,42500							
2004		10 142	P105		1200	9700	1,16400							
2999							3,58900							
3001								2B	1 2B1	20000	66600	86600	T R 1	
4204		MR ADRIANO DE CASTRIS												
4604		5330 WESTMORE AV HAV 127												
1001	45250600	5322-20 WESTMORE AVE												
2002		10 142	P105		1300	9700	1,26100							
2004		10 142	P104		2350	9700	2,27900							
2999							3,54000							
3001								2B	1 2B1	19800	76300	96100	T R 1	
4211		M UMBERTO DE CASTRIS, GARAGISTE												
4611		5320 WESTMORE AV HAV 127												
1001	45250800	5310-08 WESTMORE AVE												
2002		10 142	P102		1000	9700	97000							
2004		10 142	P104		150	9700	14600							
2006		10 142	103		2500	9700	2,42500							
2999							3,54100							
3001								2B	1 2B1	19800	76300	96100	T R 1	
4201		MR KONSTANTINE ZAMBELIS												
4601		5310 WESTMORE AV HAV 127												
4202		MRS KONSTANTINE ZAMBELIS (ELAINE PERGANTIS)												
4602		5310 WESTMORE AV HAV 127												
1001	45251000	5304-02 WESTMORE AVE												
2002		10 142	101		2500	9700	2,42500							
2004		10 142	P102		1500	9700	1,45500							
2999							3,88000							
3001								2B	1 2B1	21700	80500	102200	T R 1	

CODE	COMpte	EMPLACEMENT - NOM, PROFESSION, RÉSIDENCE						CATEGORIE D'IMMEUBLE	SCOLAIRE		VALEUR EN DOLLARS			MUNICIPAL	REMARQUES
		DIV CAD	CADASTRE	SUBDIVISION	FRONT	PROFONDEUR	SUPERFICIE		TERR	P.C.	TERRAIN	BATISSE	TOTAL		
4201 4601 7001	45251000	MR FELICE PEDICELLI 5302 WESTMORE AV H4V 1Z7  CHESTER AVE						1A							
1001	45251100	5290 WESTMORE AV						1A							
2002		10 142	317		2500	9700						2,42500			
2004		10 142	318		2500	9700						2,42500			
2999												4,85000			
3001								2A	1	ZB1	24200	29500	55700	T R 1	
4201 4601 4202 4602		MR MANFRED RUPP, TECHNICIAN 5290 WESTMORE H4V 1Z5 MRS MANFRED RUPP (YOLANDA ALBARRAN) 5290 WESTMORE H4V 1Z5						1A SA							
1001	45251300	5280 WESTMORE AVE						1A							
2002		10 142	316		2500	9700						2,42500			
2009		10 142	315		2500	9700						2,42500			
2999												4,85000			
3001								2A	1	ZB1	24200	31700	57900	T R 1	
4211 4611		MRS ALAN MC PHERSON (THELMA COLLINS) 5280 WESTMORE AV H4V 1Z5						SA							
1001	45251500	5270 WESTMORE AV						1A							
2002		10 142	319		2500	9700						2,42500			
2009		10 142	313		2500	9700						2,42500			
2999												4,85000			
3001								2A	1	ZB1	24200	33400	59600	T R 1	
4201 4601		MISS MARGARET FINLAYSON 5270 WESTMORE AV H4V 1Z5						1A							
1001	45251700	5260 WESTMORE						1A							
2002		10 142	312		2500	9700						2,42500			
2009		10 142	311		2500	9700						2,42500			
2999												4,85000			
3001								2A	1	ZB1	24200	34200	60400	T R 1	
4201 4601		MRS DOUGLAS O REE <del>5100 MONCLAIR H4V 1Z8</del> 5260 Westmore H4V 1Z5 F12224593 (30-11-87) LCC						2A							
		MICROFICHE 61 J-18													

CODE	COMPTÉ	EMPLACEMENT - NOM, PROFESSION, RESIDENCE					C	C	C	C	C	C	C	C	C	C	C	C	REMARQUES
		DIV. CAD.	CADASTRE	SUBDIVISION	FRONT	PROFONDEUR													
4202 6400	45251700	MME ANNE ARTHUR-O REE																	
		Correspondance anglaise FF 96-2-86 am																	
1001	45251900	5250 WESTMORE																	
2002		10 142	310	2500	9700	2,42500													
2004		10 142	309	2500	9700	2,42500													
2999						4,85000													
3001																			
4204 4604		MR GEORGE H COX, INSPECTOR 5250 WESTMORE AV H4V 1Z5																	
1001	45252100	5240 WESTMORE																	
2002		10 142	P306	1250	9700	1,21200													
2004		10 142	358	2500	9700	2,42500													
2006		10 142	387	2500	9700	2,42500													
2999						6,06200													
3001																			
4204 4604		MR RUSSEL JOHN WILSON, POLICEMAN 5240 WESTMORE H4V 1Z5																	
6400		Correspondance anglaise FF 96-2-86																	
1001	45252400	5230 WESTMORE																	
2002		10 142	P304	1250	9700	1,21200													
2004		10 142	P306	1250	9700	1,21300													
2006		10 142	305	2500	9700	2,42500													
2999						4,85000													
3001																			
4211 4611		MRS JOHN A ROSC (Dawn Eleanor Gascoigne) 5230 WESTMORE AV H4V 1Z5																	
1001	45252600	5220 WESTMORE																	
2002		10 142	303	2500	9700	2,42500													
2004		10 142	P302	2000	9700	1,94000													
2006		10 142	P304	1250	9700	1,21300													
2999						5,57800													
3001																			
4204 4604		MR WILLIAM K S BEECH, SUPERVISOR 5220 WESTMORE H4V 1Z5																	
1001	45252800	5210 WESTMORE AVE																	
		MICROFICHE 61 K-18																	

LE ROLE D'ÉVALUATION

COEF	COMTE	EMPLACEMENT - NOM, PROFESSION, RESIDENCE					CATEGORIE BÂTIMENT	SCOLAIRE		VALEUR EN DOLLARS			MUNICIPAL	REMARQUES	
		DIV. CAD.	CARRIÈRE	SUBDIVISION	FRONT	PROFONDEUR		SUPERFICIE	TERR.	B. C.	TERRAIN	BÂTISSE			TOTAL
2002	45252600	10 142	P302		500	9700									
2004		10 142	301		2500	9700									
2999							48500								
3001															
4201	45252900	MR NINOD H BILIMORIA, RESEARCH SCIENTIST 5210 WESTMORE HWY 125													
4601		5200 WESTMORE													
1001		5200 WESTMORE													
2002	45252900	10 142	300		2500	9700									
2004		10 142	299		2500	9700									
2999							2,42500								
3001															
4201	45253100	MR GIORLANDO GENTILE 5200 WESTMORE AV HWY 125													
4601		MRS PARELA CALLAHAN-GENTILE													
4202		5190 WESTMORE													
1001	45253100	5190 WESTMORE													
2002		10 142	298		2500	9700									
2004		10 142	P296		1250	9700									
2006	10 142	297		2500	9700										
2999						2,42500									
3001															
4204	45253500	MR JOHANN KUHR, MACHINIST 5190 WESTMORE AV HWY 125													
4604		5170 WESTMORE													
1001		5170 WESTMORE													
2002	45253500	10 142	295		2500	9700									
2004		10 142	P296		1250	9700									
2006		10 142	294		2500	9700									
2999						2,42500									
3001															
4201	45253700	MR SAMYR J HAJJ BAGAR 5170 WESTMORE AVE MIL HWY 125													
4601		5160 WESTMORE													
1001		5160 WESTMORE													
2002	45253700	10 142	292		2500	9700									
2004		10 142	293		2500	9700									
2999							2,42500								
3001															
2002	45253700	10 142	292		2500	9700									
2004		10 142	293		2500	9700									
2999							2,42500								
3001															



CODE	COMPTÉ	EMPLACEMENT - NOM, PROFESSION, RESIDENCE					CATEGORIE BÂTIMENT	SCOLAIRE		VALEUR EN DOLLARS			MUNICIPAL	REMARQUES	
		DIR. CAD.	CARACTÈRE	SUBDIVISION	FRONT	PROFONDEUR		SUPERFICIE	TERR. P. C.	TERRAIN	BÂTISSE	TOTAL			
4204 4604	45253700	MR ARTHUR T O CONNOR, INSPECTOR 5160 WESTMORE AVE H4V 1Z5					2A								
1001	45253800	5150 WESTMORE AVE													
2002 2004 2999		10 142	291		2500	9700				2,42500					
		10 142	290		2500	9700				2,42500					
										4,85000					
3001							2A	1	2B1	26200	35000	61200	T R 1		
4204 4604		MR ERNEST M G HUNTER, ANALYST 5150 WESTMORE AVE H4V 1Z5					1A								
1001	45254000	5140 WESTMORE													
2002 2004 2999		10 142	289		2500	9700				2,42500					
		10 142	288		2500	9700				2,42500					
										4,85000					
3001							2A	1	2B1	26200	29500	55700	T R 1		
4204 4604		MR JOHN D R MONTEITH, CLERK 5140 WESTMORE H4V 1Z5					1A								
1001	45254300	5130 WESTMORE													
2002 2004 2006 2999		10 142	286		2500	9700				2,42500					
		10 142	287		2500	9700				2,42500					
		10 142	285		1250	9700				1,21300					
										6,06300					
3001							2A	1	2B1	29500	29500	59000	T R 1		
4201 4601 4202 4602		MISS JOAN TALBOT, SECRETARY 5130 WESTMORE H4V 1Z5					2A								
		MISS SALLY MACADAM, SECRETARY 3615 RIDGEWOOD #207 H3V 1B7					3A								
1001	45254500	5120 WESTMORE AVE													
2002 2004 2006 2999	8179077 24-104b	10 142	283		2500	9700				2,42500					
		10 142	P265		1250	9700				1,21300					
		10 142	284		2500	9700				2,42500					
										6,06300					
3001							2A	1	2B1	29500	31700	61200	T R 1		
4211 4611		MRS VINCENT POLLARD (MARY HOWE) 5120 WESTMORE AVE H4V 1Z5 <i>Labor 0 Nord Notre-Dame des Lacs Québec Jox 2 MO P 1220 4893 (20-1185) LLC</i>					2A								

VERSO

45254500

WICKREICH: VT W-T (CFM)

1987 43

4601 CONSTRUCTION VITTORIO LALLI INC  
4601 2005 HARVARD H4A 2U6

GENY	CFM	NIS
130	130	130

NO	DESCRIPTION	DATE	AMOUNT	COUNT	TOTAL
101	WICKREICH: VT W-T (CFM)				
102	WICKREICH: VT W-T (CFM)				
103	WICKREICH: VT W-T (CFM)				
104	WICKREICH: VT W-T (CFM)				
105	WICKREICH: VT W-T (CFM)				
106	WICKREICH: VT W-T (CFM)				
107	WICKREICH: VT W-T (CFM)				
108	WICKREICH: VT W-T (CFM)				
109	WICKREICH: VT W-T (CFM)				
110	WICKREICH: VT W-T (CFM)				
111	WICKREICH: VT W-T (CFM)				
112	WICKREICH: VT W-T (CFM)				
113	WICKREICH: VT W-T (CFM)				
114	WICKREICH: VT W-T (CFM)				
115	WICKREICH: VT W-T (CFM)				
116	WICKREICH: VT W-T (CFM)				
117	WICKREICH: VT W-T (CFM)				
118	WICKREICH: VT W-T (CFM)				
119	WICKREICH: VT W-T (CFM)				
120	WICKREICH: VT W-T (CFM)				
121	WICKREICH: VT W-T (CFM)				
122	WICKREICH: VT W-T (CFM)				
123	WICKREICH: VT W-T (CFM)				
124	WICKREICH: VT W-T (CFM)				
125	WICKREICH: VT W-T (CFM)				
126	WICKREICH: VT W-T (CFM)				
127	WICKREICH: VT W-T (CFM)				
128	WICKREICH: VT W-T (CFM)				
129	WICKREICH: VT W-T (CFM)				
130	WICKREICH: VT W-T (CFM)				
131	WICKREICH: VT W-T (CFM)				
132	WICKREICH: VT W-T (CFM)				
133	WICKREICH: VT W-T (CFM)				
134	WICKREICH: VT W-T (CFM)				
135	WICKREICH: VT W-T (CFM)				
136	WICKREICH: VT W-T (CFM)				
137	WICKREICH: VT W-T (CFM)				
138	WICKREICH: VT W-T (CFM)				
139	WICKREICH: VT W-T (CFM)				
140	WICKREICH: VT W-T (CFM)				
141	WICKREICH: VT W-T (CFM)				
142	WICKREICH: VT W-T (CFM)				
143	WICKREICH: VT W-T (CFM)				
144	WICKREICH: VT W-T (CFM)				
145	WICKREICH: VT W-T (CFM)				
146	WICKREICH: VT W-T (CFM)				
147	WICKREICH: VT W-T (CFM)				
148	WICKREICH: VT W-T (CFM)				
149	WICKREICH: VT W-T (CFM)				
150	WICKREICH: VT W-T (CFM)				

CODE	COMPTÉ	EMPLACEMENT - NOM, PROFESSION, RÉSIDENCE						C	L	N	V	C	C	C	C	C	C	C	C	REMARQUES	
		DIV. CAD.	CADASTRE	SUBDIVISION	FRONT	PROFONDEUR	SUPERFICIE														CATÉGORIE BÂTIMENT
1001	45254700	5110 WESTMORE																			
2002	A 170-96 276-86	10 142	1514		5000	5600	2,80000														
3001																					
4201		MME HEIDI BORNSTEIN																			
4601		5110 WESTMORE NIV 125																			
7001		FIELDING																			
1001	45254850	5066-64 WESTMORE																			
2002		10 142	1478		4600	9700	4,46200														
3001																					
4204		SOCIÉTÉ CANADIENNE D'HYPOTHÈQUES ET DE LOGEMENT																			
4604		0280 JEAN NILOT V LASALLE NBR 172																			
1001	45254950	5060-58 WESTMORE																			
2002		10 142	1477		4400	9700	4,26800														
3001																					
4204		SOCIÉTÉ CANADIENNE D'HYPOTHÈQUES ET DE LOGEMENT																			
4604		0280 JEAN NILOT V LASALLE NBR 172																			
1001	45255050	5050-48 WESTMORE AV																			
2002		10 142	1476		4400	9700	4,26800														
3001																					
4211		GOUVERNEMENT FEDERAL																			
5701		ATT SOCIÉTÉ CENTRALE D'HYPOTHÈQUE & DE LOGEMENT																			
5702		0280 JEAN NILOT V LASALLE NBR 172																			
1001	45255150	5042-40 WESTMORE																			
2002		10 142	1475		4300	9700	4,17100														
3001																					
4204		SOCIÉTÉ CANADIENNE D'HYPOTHÈQUES ET DE LOGEMENT																			
4604		0280 JEAN NILOT V LASALLE NBR 172																			
1001	45255600	4990-92 WESTMORE																			
		MICROFICHE 61 N-18																			



CODE	COMPTE	EMPLACEMENT - NOM, PROFESSION, RÉSIDENCE						CATEGORIE S/T/M	SCOLAIRE			VALEUR EN DOLLARS			MUNICIPAL *	REMARQUES	
		DIV. CAD.	CADASTRE	SUBDIVISION	FRONT	PROFONDEUR	SUPERFICIE		TERR P. C.	TERRAIN	BÂTISS.	TOTAL					
2002	45255600	10 142	549		2500	9700						2,42500					
2004		10 142	548		2500	9700						2,42500					
2999												4,85000					
3001								2B	1	2B1	30300	52900	82700	T R	1		
4201		MR GEORGE MARAGOPOULOS						1A									
4601		4990 WESTMORE HAV 123															
4202		MRS MARY PHILIPPOU-MARAGOPOULOS						2A									
1001	45255800	4970-72 WESTMORE AVE						(16)									
2002		10 142	546		2500	9700						2,42500					
2004		10 142	547		2500	9700						2,42500					
2999												4,85000					
3001								2B	1	2B1	30300	50600	80900	T R	1		
4201		M GIUSEPPE STABILE						1F									
4601		4890 WESTMORE AV HAV 123															
4202		MRE GIUSEPPE STABILE (FRANCESCA BARRUSO)						2F									
4602		4890 WESTMORE AV HAV 123															
1001	45256000	LOT WESTMORE						(16)									
2002		10 142	545		2500	9700						2,42500					
2004		10 142	P544		630	9700						60600					
2999												3,03100					
3001								7A	1	2B1	18900		18900	TW	1		
4204		MELLE MARGUERITE LADOUCEUR						3F									
4604		4926 WESTMORE AV HAV 123															
6620		PROPRIETE SUJETTE A SURTAXE SUR TERRAIN VAGUE DESSERVÉ															
1001	45256100	4926-24 WESTMORE						(16)									
2002		10 142	P543		1250	9700						1,21200					
2004		10 142	P544		1875	9700						1,81900					
2999												3,03100					
3001								2B	1	2B1	19000	52800	71800	T R	1		
4204		MELLE MARGUERITE LADOUCEUR						3F									
4604		4926 WESTMORE AV HAV 123															
1001	45256200	4922-20 WESTMORE AVE						(16)									
2002		10 142	542		2500	9700						2,42500					
2004		10 142	P543		1250	9700						1,21300					

CODE	COMPTE	EMPLACEMENT - NOM, PROFESSION, RÉSIDENCE						CATEGORIE BÂTIMENT	SCOLAIRE			VALEUR EN DOLLARS			MUNICIPAL	REMARQUES
		DIV. CAD.	CADASTRE	SUBDIVISION	FRONT	PROFONDEUR	SUPERFICIE		TERR	TERR	TERRAIN	BÂTISSE	TOTAL			
2999	45256200						3,63800									
3001	<i>A-164901</i>							2B	1	2B1	22800	54700	77500	T R I		
4201	<i>A-164901</i>							1F								
4601								2F								
4202																
1001	45256300							(16)								
2002																
2004																
2999																
3001								2B	1	2B1	21900	52600	74500	T R I		
4207								1A								
4607																
1001	45256400							(16)								
2002																
2004																
2999																
3001								2B	1	2B1	<del>19500</del> 19500	<del>51900</del> 57900	<del>71400</del> 77400	T R I		
4201								1F								
4601								2F								
4202																
1001	45256600							(16)								
2002																
2004																
2999																
3001								2B	1	2B1	19500	58500	78000	T R I		
4201								1F								
4601																
1001	45256700							(16)								
2002																
2004																
2999																
3001								2B	1	2B1	19500	58500	78000	T R I		

45356200

MIGRENTS 41 8-31

3821

6017 303

4201 Miss Julia Alby

4401 2151 av Oxford H4A 2K9

6100 Correspondance Anglaise FF 25/2/86

CERT.	EFF.	388
17-86	24-86	om

4201	17 145	821	100	821	17 145
4201	17 145	822	100	822	17 145

4201	17 145	823	100	823	17 145
------	--------	-----	-----	-----	--------

4201	17 145	824	100	824	17 145
------	--------	-----	-----	-----	--------

4201	17 145	825	100	825	17 145
------	--------	-----	-----	-----	--------

4201	17 145	826	100	826	17 145
4201	17 145	827	100	827	17 145

4201	17 145	828	100	828	17 145
------	--------	-----	-----	-----	--------

4201	17 145	829	100	829	17 145
------	--------	-----	-----	-----	--------

4201	17 145	830	100	830	17 145
------	--------	-----	-----	-----	--------

4201	17 145	831	100	831	17 145
------	--------	-----	-----	-----	--------

4201	17 145	832	100	832	17 145
4201	17 145	833	100	833	17 145

4201	17 145	834	100	834	17 145
------	--------	-----	-----	-----	--------

4201	17 145	835	100	835	17 145
------	--------	-----	-----	-----	--------

4201	17 145	836	100	836	17 145
------	--------	-----	-----	-----	--------

4201	17 145	837	100	837	17 145
------	--------	-----	-----	-----	--------

4201	17 145	838	100	838	17 145
4201	17 145	839	100	839	17 145

4201	17 145	840	100	840	17 145
------	--------	-----	-----	-----	--------

4201	17 145	841	100	841	17 145
------	--------	-----	-----	-----	--------

4201	17 145	842	100	842	17 145
------	--------	-----	-----	-----	--------

4201	17 145	843	100	843	17 145
------	--------	-----	-----	-----	--------

4201	17 145	844	100	844	17 145
------	--------	-----	-----	-----	--------

1884

MIGRENTS

CODE	COMPTÉ	EMPLACEMENT - NOM, PROFESSION, RÉSIDENCE						CATEGORIE D'IMMEUBLE	SOLAIRE		VALEUR EN DOLLARS			MUNICIPAL	REMARQUES
		DIV. CAD.	CADASTRE	SUBDIVISION	FRONT	PROFONDEUR	SUPERFICIE		TERR.	P. C.	TERRAIN	BATISSE	TOTAL		
4201 4601 4202	45256700	MR WILLIAM BILL LIPSCOMBE <del>4707 MAYFAIR AV H4V 2E6</del> 4900 Westmore H4V 1Z3 MRS LINA PLESCIA-LIPSCOMBE F. 1200 H 466 Jp. 01-11-25						1A 2A							
1001	45256800	4894-94 WESTMORE AVE													
2002 2004 2999		10 142	PS35		1400	9700					1,35800				
		10 142	PS36		1600	9700					1,79600				
											3,10700				
3001								2B	1 2B1	19500	58500	78000	T R I		
4201 4601 4202		MR WALTER ZALESNY 4525 ROYAL AV H4A 2H9 MRS JUSTYNA JORDAN-ZALESNY						1A 2A							
1001	45256900	4892-90 WESTMORE													
2002 2004 2999	A 174473 15-08-86	10 142	534		2500	9700					2,42500				
		10 142	PS35		3100	9700					1,06700				
											3,49200				
3001		VERSO													
4201 4601 4202 4602		MR JOHN MEMBLING, CLERK 4890 WESTMORE H4V 1Z3 MRS JOHN MEMBLING (JOYCE BUTLER) 4890 WESTMORE H4V 1Z3						1A 2A							
1001	45257100	4882-80 WESTMORE AV													
2002 2004 2006 2999		10 142	532-3		1000	9700					97000				
		10 142	533		2500	9700					2,42500				
		10 142	PS32-2		258	9700					25000				
											3,64500				
3001								2B	1 2B1	22600	55000	77600	T R I		
4201 4601		MRS LUDOVICO PASTA (CATERINA LUCIA SCERBO) 4880 WESTMORE AV H4V 1Z3						5A							
1001	45257200	4872-70 WESTMORE AV													
2002 2004 2006 2008 2010 2999		10 142	PS32-2		442	9700					62300				
		10 142	531-2		1900	9700					1,84300				
		10 142	531-1		600	9700					58200				
		10 142	532-1		600	9700					58200				
		10 142	PS30		1050	9700					1,01900				
											4,64900				
3001								2B	1 2B1	29200	52200	81400	T R I		



45256900

MONTREAL ST C-11 F 11

1907 1913

4201 K. ZBIZSLAW PRZEWLOCKI  
4601 4998 de Maisonneuve O. H3Z3B9

NO	DEPT.	EFF.	403	NO	DEPT.	EFF.	403
101	101	101	101	101	101	101	101
102	102	102	102	102	102	102	102
103	103	103	103	103	103	103	103
104	104	104	104	104	104	104	104
105	105	105	105	105	105	105	105
106	106	106	106	106	106	106	106
107	107	107	107	107	107	107	107
108	108	108	108	108	108	108	108
109	109	109	109	109	109	109	109
110	110	110	110	110	110	110	110
111	111	111	111	111	111	111	111
112	112	112	112	112	112	112	112
113	113	113	113	113	113	113	113
114	114	114	114	114	114	114	114
115	115	115	115	115	115	115	115
116	116	116	116	116	116	116	116
117	117	117	117	117	117	117	117
118	118	118	118	118	118	118	118
119	119	119	119	119	119	119	119
120	120	120	120	120	120	120	120
121	121	121	121	121	121	121	121
122	122	122	122	122	122	122	122
123	123	123	123	123	123	123	123
124	124	124	124	124	124	124	124
125	125	125	125	125	125	125	125
126	126	126	126	126	126	126	126
127	127	127	127	127	127	127	127
128	128	128	128	128	128	128	128
129	129	129	129	129	129	129	129
130	130	130	130	130	130	130	130
131	131	131	131	131	131	131	131
132	132	132	132	132	132	132	132
133	133	133	133	133	133	133	133
134	134	134	134	134	134	134	134
135	135	135	135	135	135	135	135
136	136	136	136	136	136	136	136
137	137	137	137	137	137	137	137
138	138	138	138	138	138	138	138
139	139	139	139	139	139	139	139
140	140	140	140	140	140	140	140
141	141	141	141	141	141	141	141
142	142	142	142	142	142	142	142
143	143	143	143	143	143	143	143
144	144	144	144	144	144	144	144
145	145	145	145	145	145	145	145
146	146	146	146	146	146	146	146
147	147	147	147	147	147	147	147
148	148	148	148	148	148	148	148
149	149	149	149	149	149	149	149
150	150	150	150	150	150	150	150

CODE	COMPTE	EMPLACEMENT - NOM, PROFESSION, RESIDENCE						CATEGORIE BÂTIMENT	SCOLAIRE		VALEUR EN DOLLARS			MUNICIPAL *	REMARQUES
		DIV. CAD.	CADASTRE	SUBDIVISION	FRONT	PROFONDEUR	SUPERFICIE		TERR. P. C.	TERRAIN	BÂTISSE	TOTAL			
4201 4601 4202	45257200	M MELVYN CROSSGILL 1355 MARTIN ST HUBERT J3T 4R4 MME NURIEL DAVIDSON-CROSSGILL						1F							
1001	45257300	4852-50 WESTHORE AVE						(116)							
2002 2004 2006 2008 2999	A 165718 07058		10 142	529-2	300	9700	29100								
			10 142	P528-2	325	9700	31500								
			10 142	529-1	2200	9700	2,13900								
			10 142	P530	1450	9700	1,40700								
							4,14700								
3001								28	1 281	26100	80700	106800	T R I		
4204 4604		MRS ALBERT SCHUTZ (BARBARA ROSCH) 112 DUFFERIN RD HAMPSTEAD H3X 2X9						6A	C2						
1001	45257500	4840-42 WESTHORE AV.						(116)							
2002 2004 2006 2999			10 142	528-1	1300	9700	1,26100								
			10 142	P528-2	875	9700	84900								
			10 142	527-2	2100	9700	2,03700								
							4,14700								
3001								28	1 281	26100	80700	106800	T R I		
4201 4601		M GIUSEPPE STABILE, CUISINIER 4840 WESTHORE AV H3V 1Z3						1F							
1001	45257600	4836-34 WESTHORE						(116)							
2002			10 142	1459	3788	9700	3,59700								
3001								28	1 281	22700	54300	77000	T R I		
4201 4601 4202		M YVAN TREMBLAY <i>21 Rang de l'Île Notre-Dame de Paroisse</i> <del>5150 WEST BROADWAY H3V 2A3</del> MME NICOLE BRODEUR <i>506 150 FINE 4893(21-11-57)</i>						1F							
1001	45257700	4832-30 WESTHORE						(116)							
2002	A-176065 10-9-86		10 142	1458	3408	9700	3,30600								
3001								28	1 281	20800	54300	75100	T R I		
4211 4611		M G HECTOR VOISARD, DIRECTEUR 127 VERCHERES GREENFIELD PARK J4V 2B2						1	C2						
1001	45257800	4824-22 WESTHORE AV						(116)							

45251300

MONTREAL 1880-1910

1881

45257700

3121

PAGE 10

4801 M.M. Giuseppe Stabile

4201 RUE DIANE BRODEUR

4801 4840 av Westmore H.V. 123

4601 4834 AV WESTMORE H.V. 123

P.1222 45525 01-30-78 2821

4802 M.M. EXAMBUCA BONILSO

CERT.	EFF.	407
12/1/80	10/1/80	AT

4803 M.M. 7-186 11-28-80 1000-0000

CERT.	EFF.	200
7-186	11-28-80	0000-0000

4804 M.M. 10-145 11-28-80 1000-0000

4805 M.M. 10-145 11-28-80 1000-0000

4806 M.M. 10-145 11-28-80 1000-0000

4807 M.M. 10-145 11-28-80 1000-0000

4808 M.M. 10-145 11-28-80 1000-0000

4809 M.M. 10-145 11-28-80 1000-0000

4810 M.M. 10-145 11-28-80 1000-0000

4811 M.M. 10-145 11-28-80 1000-0000

4812 M.M. 10-145 11-28-80 1000-0000

4813 M.M. 10-145 11-28-80 1000-0000

4814 M.M. 10-145 11-28-80 1000-0000

4815 M.M. 10-145 11-28-80 1000-0000

4816 M.M. 10-145 11-28-80 1000-0000

4817 M.M. 10-145 11-28-80 1000-0000

4818 M.M. 10-145 11-28-80 1000-0000

4819 M.M. 10-145 11-28-80 1000-0000

4820 M.M. 10-145 11-28-80 1000-0000

4821 M.M. 10-145 11-28-80 1000-0000

4822 M.M. 10-145 11-28-80 1000-0000

4823 M.M. 10-145 11-28-80 1000-0000

4824 M.M. 10-145 11-28-80 1000-0000

4825 M.M. 10-145 11-28-80 1000-0000

4826 M.M. 10-145 11-28-80 1000-0000

4827 M.M. 10-145 11-28-80 1000-0000

4828 M.M. 10-145 11-28-80 1000-0000

4829 M.M. 10-145 11-28-80 1000-0000

4830 M.M. 10-145 11-28-80 1000-0000

4831 M.M. 10-145 11-28-80 1000-0000

4832 M.M. 10-145 11-28-80 1000-0000

4833 M.M. 10-145 11-28-80 1000-0000

4834 M.M. 10-145 11-28-80 1000-0000

4835 M.M. 10-145 11-28-80 1000-0000

4836 M.M. 10-145 11-28-80 1000-0000

4837 M.M. 10-145 11-28-80 1000-0000

4838 M.M. 10-145 11-28-80 1000-0000

4839 M.M. 10-145 11-28-80 1000-0000

4840 M.M. 10-145 11-28-80 1000-0000

CODE	COMPTÉ	EMPLACEMENT - NOM, PROFESSION, RÉSIDENCE						CATEGORIE BÂTIMENT	SCOLAIRE		VALEUR EN DOLLARS			MUNICIPAL	REMARQUES
		DIV. CAD.	CADASTRE	SUBDIVISION	FRONT	PROFONDEUR	SUPERFICIE		TERR.	P.C.	TERRAIN	BÂTISSE	TOTAL		
2002	45257800	10 142	1457		3408	9700	3,30600								
3001	A 182058 2-12-86							2B	1 2B1	20800	54300	75100	T R 1		
4201		MRS ANNA GREGORYNSKA 4822 WESTMORE AV H4V 1Z3						6A							
4601		VERSOS													
1001	45257900	4820-18 WESTMORE AV						(18)							
2002		10 142	1456		3408	9700	3,30600								
3001								2B	1 2B1	20800	54300	75100	T R 1		
4204		MR DOUGLAS L WATERSTON R R 86 GUELPH ONTARIO MIN 8J3						1A	C2						
4604															
1001	45258000	4804-04 WESTMORE						(18)							
2002		10 142	P1454		258	9700	25000								
2004		10 142	1455		3408	9700	3,30600								
2999							3,55600								
3001								2B	1 2B1	22400	54300	76700	T R 1		
4207		MRS JOHN E PAUCH (FRANCIS P JANISHEBSKI) 37 CRESTWOOD HTL OUEST H4X 1N3						2A	Z						
4607															
1001	45258100	4800 WESTMORE AV 7351 SOMERLED AV						(18)							
1002	A 170089														
2002	25-6-86	10 142	P1454		2800	9700	2,71600								
3001								2B	1 2B1	17100	55900	72500	T R 1		
4201		MR GEORGES MALONE 4800 WESTMORE AV H4V 1Z3						1A	B						
4601		VERSOS													
7001		SOMERLED AVE													
1001	45258500	4650 WESTMORE						(18)							
2002		10 142	766		2500	9700	2,42500								
2004		10 142	765		2500	9700	2,42500								
2999							4,85000								
3001								2A	1 2B1	27000	44000	71400	T R 1		
4204		M JOHN ZUREK, RETIRED 9 CHARMES LORRAINE J6Z 1R5						1	C2						
4604															

45258100

MICHIGAN, PS. 1-1

IFT 1

45257800

1051

198

4201 m. David L. Emery

4301 Michael Sanderak

4601 37 = ~~David L. Emery~~ ~~David L. Emery~~

4601 4822 Westmore HXV 123

90 for 1972 N.D. 6 H.A. 352 H.A. 1500 4.10.72

CERT.	EFF.	394
2/1/68	2/6/68	J.E.

CERT.	EFF.	15
2/1-8/12/66	2/12/66	J.

CODE	COURTES	EMPLACEMENT - NOM, PROFESSION, RESIDENCE					CATEGORIE BÂTIMENT	SCOLAIRE		VALEUR EN DOLLARS			MUNICIPAL	REMARQUES	
		DIV. CAD.	CALASTRE	SUBDIVISION	FRONT	PROFONDEUR		SUPERFICIE	TERR.	P. C.	TERRAIN	BÂTISSE			TOTAL
1001	45258700	4640 WESTMORE					118								
2002		10 142	763		2500	9700					2,42500				
2004		10 142	764		2500	9700					2,42500				
2999											4,85000				
3001							2A	1 261	27000	44800	71800	T R 1			
4201		MR JAMES S HOUGHTON					1A								
4601		4640 WESTMORE AV H9B 129													
1001	45258900	4630 WESTMORE AV					118								
2002		10 142	762		2500	9700					2,42500				
2004		10 142	761		2500	9700					2,42500				
2999											4,85000				
3001							2A	1 261	27000	48500	75500	T R 1			
4201		MRS KENNETH ANDREWS (HELENA SHENEIKKA)					5A								
4601		4630 WESTMORE AV H9B 129													
1001	45259100	4620 WESTMORE					118								
2002		10 142	759		2500	9700					2,42500				
2004		10 142	760		2500	9700					2,42500				
2999											4,85000				
3001							2A	1 261	27000	47100	74100	T R 1			
4201		MME NICOLE DECARY-SEGUN					27								
4601		4620 WESTMORE AV H9B 129													
1001	45259300	4610 WESTMORE					118								
2002		10 142	757		2500	9700					2,42500				
2004		10 142	758		2500	9700					2,42500				
2999											4,85000				
3001							2A	1 261	27000	52900	79900	T R 1			
4201		MRS JAMES P FITZSIMONS (MARJORIE F ELLERTON)					5A								
4601		4610 WESTMORE AV H9B 129													
1001	45259500	4600 WESTMORE					118								
2002		10 142	755		2500	9700					2,42500				
2004		10 142	756		2500	9700					2,42500				
2999											4,85000				
3001							2A	1 261	27000	49500	76500	T R 1			

CODE	COMPTÉ	EMPLACEMENT - NOM, PROFESSION, RESIDENCE						CATEGORIE D'IMMEUBLE	SCOLAIRE		VALEUR EN DOLLARS			MUNICIPAL	REMARQUES
		NOY. CAD.	CADASTRE	SUBDIVISION	FRONT	PROFONDEUR	SUPERFICIE		TERR.	TERR.	TERRAIN	BÂTISSE	TOTAL		
4204 4604	45259500	MRS STEPHEN S BARBER (ERIKA F TAUBER) 4600 WESTMORE AV H4B 1Z9						5A							
1001	45259700	4590 WESTMORE AVE													
2002		10 142	753		2500	9700					2,42500				
2004		10 142	754		2500	9700					2,42500				
2999											4,85000				
3001								2A	1 2B1	27000	75000	102000	T R 1		
4201 4601		MRS KENNETH HAMILTON (KATHERINE MULCAIR KEARNS) 4590 WESTMORE AV H4B 1Z9						2A							
1001	45259900	4580 WESTMORE													
2002		10 142	751		2500	9700					2,42500				
2004		10 142	752		2500	9700					2,42500				
2999											4,85000				
3001								2A	1 2B1	27000	58500	85500	T R 1		
4201 4601 4202		M CHRISTIAN CYR 4580 AV WESTMORE H4B 1Z9 MME ANDREANNE SAUCIER						1A 2A							
1001	45260100	4570 WESTMORE													
2002		10 142	750		2500	9700					2,42500				
2004		10 142	749		2500	9700					2,42500				
2999											4,85000				
3001								2A	1 2D1	27000	45000	72000	T R 1		
4201 4601 4202		MR WILLIAM VANDERBERG 4570 AV WESTMORE H4B 1Z9 MISS EDITH MAY VANDERBERG						1A 2A							
1001	45260300	4550 WESTMORE													
2002		10 142	748		2500	9700					2,42500				
2004		10 142	747		2500	9700					2,42500				
2999											4,85000				
3001								2A	1 2B1	27000	61300	88300	T R 1		
4204 4604		MME ROGER AUBIN (MARIE J ROUSSEAU) 4550 WESTMORE AV H4B 1Z9						2A							
1001	45260500	4530 WESTMORE AVE													

CODE	COMPTÉ	EMPLACEMENT - NOM, PROFESSION, RÉSIDENCE					CATEGORIE D'IMMEUBLE	SCOLAIRE		VALEUR EN DOLLARS			MUNICIPAL	REMARQUES	
		DIR. CAD.	CADASTRE	SUBDIVISION	FRONT	PROFONDEUR		SUPERFICIE	TERR.	P.C.	TERRAIN	BÂTIMENT			TOTAL
2002	45260500	10 142	746		2500	9700									
2004		10 142	P744		1325	9700									
2006	A-155541	10 142	745		2600	9700									
2999	29.86.														
3001															
4202		MR PATRICK DI BLASIO, EXECUTIVE													
4602		4530 WESTMORE AV H4B 1Z9													
1001	45260800	4520 WESTMORE AVE													
2002		10 142	743		2600	9700									
2004		10 142	742		2600	9700									
2006		10 142	P744		1275	9700									
2999															
3001															
4201		M FRANCESCO VELENOSI													
4601		4520 WESTMORE AV H4B 1Z9													
4202		MME FRANCESCO VELENOSI (EVA CAUCCI)													
4602		4520 WESTMORE AV H4B 1Z9													
1001	45261000	LOT WESTMORE													
2002		10 142	741		2600	9700									
3001															
4201		MR MICHAEL SPALOUSZKY, MANAGER													
4601		4500 WESTMORE H4B 1Z9													
4620		PROPRIETE SUJETTE A SURTAXE SUR TERRAIN VAGUE DESSERVI													
1001	45261100	4500 WESTMORE													
1002		7353 DE TERREBONNE													
2002		10 142	739		2600	9700									
2004		10 142	740		2600	9700									
2999															
3001															
4201		MR MICHAEL SPALOUSZKY, MANAGER													
4601		4500 WESTMORE H4B 1Z9													
7001		TERREBONNE AVE													
1001	45261500	3508 WESTMORE													
		MICROFICHE 62 H-01													



45260500

MICROFILM 95 H-13A II

4201 Miss GLORIA MARY MERRY  
4601 4530 AV. WESTHORE H4B179

CERT.	EFF.	403
20-10-61	2-9-62	

CODE	COMPTE	EMPLACEMENT - NOM, PROFESSION, RÉSIDENCE						CATEGORIE BÂTIMENT	SCOLAIRE		VALEUR EN DOLLARS			MUNICIPAL	REMARQUES	
		DIV. CAD.	CADASTRE	SUBDIVISION	FRONT	PROFONDEUR	SUPERFICIE		TERR	PIC	TERRAIN	BATISSE	TOTAL			
2002	45261500	10 142	1394		3200	9700	3,10400									
3001								2A	1	2B1	17300	47100	64400	T R I		
4204		MR LEE A ROBERTSON, REPRESENTATIVE 3508 WESTMORE H48 128						1A	1							
4604																
1001	45261600	3502 WESTMORE														
2002		10 142	1395		2200	9700	2,25900									
2002					2700	IRR										
2004		10 142	1396		500	7200	36000									
2999							2,61900									
3001								2A	1	2B1	14700	47800	62500	T R I		
4201		MR STEPHEN ARMSTRONG REALTOR 1 GROVE PARK WESTMOUNT H3Y 3E6						1A	1							
4601																
1001	45261700	3496 WESTMORE														
2002		10 142	1397		500	7200	36000									
2004		10 142	1398		2200	9700	2,25900									
2999					2700	IRR										
3001								2A	1	2B1	14700	48700	63400	T R I		
4201		MR LOIS HOLLINGSWORTH 3496 WESTMORE A' H48 128						1A	1							
4601																
1001	45261800	3490 WESTMORE														
2002		10 142	1399		2200	9700	2,25900									
2002					2700	IRR										
2004		10 142	1400		500	7200	36000									
2999							2,61900									
3001								2A	1	2B1	14700	59000	73700	T R I		
4204		MR WILLIAM JOSEPH COZENS 3490 WESTMORE H48 128						1A	1							
4604																
1001	45261900	3484 WESTMORE														
2002		10 142	1401		500	7200	36000									
2004		10 142	1402		2200	IRR	2,25900									
2004					2700	9700										
2999							2,61900									
3001								2A	1	2B1	14700	64100	78800	T R I		

CODE	COMPTÉ	EMPLACEMENT - NOM, PROFESSION, RÉSIDENCE						CATEGORIE D'IMMEUBLE	SCOLAIRE		VALEUR EN DOLLARS			MUNICIPAL	REMARQUES	
		D.V. CAD.	CADASTRE	SUBDIVISION	FRONT	PROFONDEUR	SUPERFICIE		TERR.	P.C.	TERRAIN	BÂTISSE	TOTAL			
4202 4602	45261900	MRS JOSEF RACIEJ SIENKIEWICZ (BEATA WOLSKA) 3484 WESTMORE AV H4B 1Z8						2A								
1001	45262000	3478 WESTMORE														
2002 2002 2004 2999		10 142	1403		2200	IRR	2,25900									
		10 142	1404		500	7200	36000									
2999							2,61900									
3001								2A	1 2B1	14700	53300	68000	T R 1			
4201 4601 4202 4602		M YVES BONTEMPS 3478 WESTMORE AV H4B 1Z8						1F								
		MME YVES BONTEMPS (LOUISE CHARTIER) 3478 WESTMORE AV H4B 1Z8						2F								
1001	45262100	3472 WESTMORE														
2002 2002 2004 2999		10 142	1406		2200	IRR	2,25900									
		10 142	1405		500	7200	36000									
2999							2,61900									
3001								2A	1 2B1	14700	52200	66900	T R 1			
4201 4601 4202		MR GARY SMITH 3472 WESTMORE AV H4B 1Z8						1A								
		MRS CAROL SULLIVAN SMITH						2A								
1001	45262200	3466 WESTMORE														
2002 2004 2999		10 142	1407													
		10 142	1408													
2999							2,61900									
3001								2A	1 2B1	14700	49900	64600	T R 1			
4201 4601 4202 4602		M BRIAN MITANI 3466 WESTMORE H4B 1Z8						1F								
		MME BRIAN MITANI (IRENE PETRULIS) 3466 WESTMORE H4B 1Z8						2F								
1001	45262300	3460 WESTMORE														
2002 2004 2004 2999		10 142	1409		500	7200	36000									
		10 142	1410		2200	IRR	2,25900									
2999					2700	9700										
2999							2,61900									
3001								2A	1 2B1	14700	50800	65500	T R 1			

CODE	COMPTÉ	EMPLACEMENT - NOM, PROFESSION, RÉSIDENCE						CATEGORIE BÂTIMENT	SCOLAIRE		VALEUR EN DOLLARS			MUNICIPAL *	REMARQUES
		DN CAD	CADASTRE	SUBDIVISION	FRONT	PROFONDEUR	SUPERFICIE		TERR	P.C.	TERRAIN	BÂTISSE	TOTAL		
4201 4601 4202 4602	45262300	M HECTOR FRANCIS DE SOUZA 3460 WESTMORE H4B 1ZB MME HECTOR FRANCIS DE SOUZA (IRENE E BRITTO) 3460 WESTMORE H4B 1ZB													
1001 2002 3001	45262400	3459 WESTMORE						1B							
4201 4601		M ROBERT CHARLES PICK <del>1325 KINGSLEY AV 019 BORNAL H4B 1Z2</del> 3454 Westmore H4B 1ZB (F122245394 4/3/86)													
1001 2002 3001	45262500	LOT WESTMORE						1B							
4201 4601 6620		M ROBERT CHARLES PICK <del>1325 KINGSLEY AV 019 BORNAL H4B 1Z2</del> 3454 Westmore H4B 1ZB (F122245394 4/3/86) PROPRIETE SUJETTE A SURTAXE SUR TERRAIN VAGUE DESSERVI													
1001 2002 3001	45262600	3430 WESTMORE						1B							
4201 4601 4202 4602		M J J LUC HONDAY 7152 SOMERLED H4V 1Z2 MME J J LUC HONDAY (LE THI KIM HAI) 7152 SOMERLED H4V 1Z2													
1001 2002 3001	45262700	3420 WESTMORE						1B							
4201 4601 7001 7002 7003 7004 7005		MR MICHAEL D ALLESSANDRO, HOMME D AFFAIRES 3920 WESTMORE H4B 1ZB  LAME SHERBROOKE OUEST COFFEE C P R HARLEY AVE													
		MICROFICHE 62 K-01													

BUREAU D'ÉVALUATION

CODE	COMPTÉ	EMPLACEMENT - NOM, PROFESSION, RÉSIDENCE						CATEGORIE BÂTIMENT	SCOLAIRE		VALEUR EN DOLLARS			MUNICIPAL *	REMARQUES
		DIV. CAD.	CADASTRE	SUBDIVISION	FRONT	PROFONDEUR	SUPERFICIE		TERR. P. C.	TERRAIN	BÂTISSE	TOTAL			
1001	45262720		2092 WESTMORE AVE					(36)							
2002		10 4730	P12		6100	6950	4,24000								
3001								20	2	201	20800	89000	109800	T R 1	
4205			LACOPAR INC					CA							
4605			2090 E BROADWAY H9B 2A2												
1001	45262730		2086-02 WESTMORE					(36)							
2002	V.L.	10 4730	P11		10700	6450	7,36800								
2002					IRR	6364									
3001								20	2	201	36000	162300	198300	T R 1	
4205			LACOPAR INC					CA							
4605			2090 E BROADWAY H9B 2A2												
1001	45262740		2066-02 WESTMORE AV					(36)							
2002	V.L.	10 4730	P10		10450	6364	6,98500								
2002					IRR	6200									
3001								20	2	201	31700	154700	186400	T R 1	
4205			LACOPAR INC					CA							
4605			2090 E BROADWAY H9B 2A2												
1001	45262750		2056-02 WESTMORE AVE					(36)							
2002	V.L.	10 4730	P9		10450	6200	6,85000								
2002					IRR	6950									
3001								20	2	201	33900	152900	186800	T R 1	
4205			LACOPAR INC					CA							
4605			2090 E BROADWAY H9B 2A2												
1001	45262760		2046-02 WESTMORE AVE					(36)							
2002	V.L.	10 4730	P8		10700	6950	7,43700								
3001								20	2	201	36300	162300	198600	T R 1	
4205			LACOPAR INC					CA							
4605			2090 E BROADWAY H9B 2A2												
1001	45262770		2022 WESTMORE AVE					(36)							
			MICROFICHE		62 L-01										

TABLEAU D'ÉVALUATION

CODE	COTE	EMPLACEMENT - NOM, PROFESSION, RESIDENCE					CATEGORIE D'IMMEUBLE	VALEUR EN DOLLARS			MUNICIPAL	REMARQUES		
		LOT	CADASTRE	SUBDIVISION	FRONT	PROFONDEUR		SUPERFICIE	TERR.	BATISSE			TOTAL	
2002	45262770	10 4730	P7		6100	6950								
3001							20	2 281	20800	89000		109800	T R 1	
4205		LACOPAR INC					CA							
4605		2090 W BROADWAY H98 2A2												
1001	45262780	2012 WESTMORE AVE												
2002		10 4730	P6-2		IRR	6950								
2002					IRR	IRR								
3001							20	2 281	24200	77500		101700	T R 1	
4205		LACOPAR INC					CA							
4605		2090 W BROADWAY H98 2A2												
7501		ST JACQUES S.												
1001	45262800	1980 WESTMORE AVE												
2002		10 142	1283		2500	9700								
2004		10 142	1284		2500	9700								
2006		10 142	1285		2500	9700								
2008		10 142	1281		2500	9700								
2010		10 142	1282		2500	9700								
2999												12,12500		
3001							4H	2 281	36600	170900		207500	T C 1	
4201		ABRI DU VOYAGEUR INC					CF							
4601		<del>9 57E CATHERINE S</del> H2X 225 1980 AV Westmore HVB 123 F1222 (21280) V3 #5118												
1001	45263400	1900 WESTMORE												
2002		10 142	1270		2500	9700								
2004		10 142	1269		2500	9700								
2006		10 142	1268		2500	9700								
2008		10 142	1287		2500	9700								
2010		10 142	1288		2500	9700								
2012		10 142	1289		2500	9700								
2014		10 142	1290		2500	9700								
2016		10 142	1271		2500	9700								
2018		10 142	1291		2500	9700								
2020		10 142	P1254		3000	9500								
2022		10 142	1272		2500	9700								
2024		10 142	1251		2500	9700								
2026		10 142	1252		2500	9700								
2028		10 142	1253		2500	9700								
2030		10 142	P1254		3600	7500								
2030					7080	IRR								
2999												38,65000		
3001														
									96,000	314,000		410,000		
									96000	162000		258000	T C 1	
		MICROFICHE		62 H-01										

CERT.	EFF.	407
10 11 86	20 10 86	7
CERT.	EFF.	407
28 10 86	15 4 86	7

CODE	COMITE	EMPLACEMENT - NOM, PROFESSION, RESIDENCE						CATEGORIE D'IMMEUBLE	SCOLAIRE		VALEUR EN DOLLARS			MUNICIPAL	REMARQUES
		NOY. 045	CADASTRE	SUBDIVISION	FRONT	PROFONDEUR	SUPERFICIE		TERR	PIC	TERRAIN	BATISSE	TOTAL		
4201 4601	45263900	LATERIES AULT 1900 WESTMORE AV H4B 1Z3						CA							
5701 5702		<del>ALL DANIEL LAFRANCE PTT. John Labatt Limited Prop. Dept. 7475 ST JACQUES 9 H4B 1Z4</del> 451 RIBOUT ST. NORTH, P.O. BOX 3370 London, Ontario N6A 5L3 P1222 559725/16/64													
1001	45263900	LOT WESTMORE						4333							
2002		10 142	1292		2500	9700					2,42500				
2004		10 142	1293		2500	9700					2,42500				
2006		10 142	P1273		2800	9700					2,39300				
2006					2500	IRR									
2008		10 142	P1274		800	6977					1,30200				
2008					1210										
2999											8,54500				
3001								78	1	201	25800		25800 TR 1		
4201 4601		MR RAPHAEL RUFFO 191 AV BROCK SUD MONTREAL OUEST H4K 2E7						1A							
6620		PROPRIETE SUJETTE A SURTAXE SUR TERRAIN VAGUE DESSERVI													
1001	45264900	LOT WESTMORE AV						4333							
2002		10 142	P1297		960	9700					87300				
2002					890										
3001								88	201		5500		5500 E04 204-1		
4204 4604		PROVINCE DE QUEBEC MINIS TRAVAUX PUBLICS 255 BL CREMAZIE E 8000 H2R 1L5						97							
7001		CAD 142 P1297													
7002		DEBUT DE PATRICIA AV													
7003		CAD. 142 SUBD. 1276													
1001	45265050	2015-35 PATRICIA						4361							
2002		10 4730	P4		11875	6950					8,29100				
2002					IRR	7325									
3001								20	2	281	37400	164100	201500 TR 1		
4205 4605		LACOPAR INC 2090 E BROADWAY H4B 2A2						CA							
1001	45266300	2051-53 PATRICIA AVE						4361							
2002		10 P4730			3400	7325					2,58100				
2002					IRR	7700									
		MICROFICHE 62 N-01													

CODE	COMPTÉ	EMPLACEMENT - NOM, PROFESSION, RESIDENCE					CATEGORIE BÂTIMENT	SCOLAIRE		VALEUR EN DOLLARS			MUNICIPAL *	REMARQUES		
		DIV. CAD.	CADASTRE	SUBDIVISION	FRONT	PROFONDEUR		SUPERFICIE	TERR.	P. C.	TERRAIN	BÂTISSE			TOTAL	
3001	45266300															
4201		MME PHILOMENE FERMINI-D'ARICO					BF									
4601		2053 AV PATRICIA H4B 1Y7														
1001	45266400	2055-57 PATRICIA AV					(36)									
2002		IG P4730			3400	7700				2,61800						
3001							2B	1	2B1	12800	41500	54300	T R	1		
4204		M DOMENICO D'ARICO, CONTREMAITRE					2F									
4604		2053 PATRICIA AV H4B 1Y7														
1001	45266500	2063-65 PATRICIA AVE					(36)									
2002		IG 142	1416		3900	7700				2,61800						
3001							2B	1	2B1	12800	41500	54300	T R	1		
4204		MRS GESUINO JESS SOLINAS (RITA GARBARINO)					BA									
4604		2069 PATRICIA AV H4B 1Y7														
1001	45266600	2067-69 PATRICIA AV					(36)									
2002		IG 142	P1419		3900	7700				2,59300						
2002					IRR	7346										
2004		IG P4730			600	7346				58500						
2004						7168										
2999										3,17800						
3001							2B	1	2B1	15500	40300	55800	T R	1		
4204		MRS GESUINO JESS SOLINAS (RITA GARBARINO)					BA									
4604		2069 PATRICIA AV H4B 1Y7														
1001	45266620	2075-85 PATRICIA AVE					(36)									
2002		V.L.	IG 4730	P3	9650	7168				6,71600						
2002					IRR	6950										
3001							2D	2	2B1	32800	157300	190100	T R	1		
4205		LACOPAR INC					CA									
4605		2090 W BROADWAY H4B 2A2														
1001	45266625	LOT ARR 2075 PATRICIA AV					(36)									
2002		IG 4730	P3		IRR	532				10300						
2002					3093	000										
		MICROFICHE 62 0-01														



CODE	COMPTÉ	EMPLACEMENT - NOM, PROFESSION, RÉSIDENCE						CATEGORIE BÂTIMENT	SCOLAIRE			VALEUR EN DOLLARS			MUNICIPAL	REMARQUES
		DIV. CAD.	CADASTRE	SUBDIVISION	FRONT	PROFONDEUR	SUPERFICIE		TERR. P. C.	TERRAIN	BÂTIMENT	TOTAL				
3001	45266625							7A	1	281	300		300	T R 1		
7212		M CHARLES G PARE, ADMINISTRATEUR														
4612		2090 WEST BROADWAY H4B 2A2														
6620		PROPRIETE SUJETTE A SURTAXE SUR TERRAIN VAGUE DESSERVI														
1001	45266640	2095 PATRICIA AVE						(36)								
2002		10 4730	P2		6100	6950	4,24000									
3001								2D	2	281	20800	90300	111100	T R 1		
4205		LACOPAR INC														
4605		2090 W BROADWAY H4B 2A2														
1001	45266660	2105-15 PATRICIA AVE						(36)								
2002		10 4730	P1		12900	6950	7,80600									
2002	V.E.				9535	IRR										
3001								2D	2	281	38200	164100	202300	T R 1		
4205		LACOPAR INC														
4605		2090 W BROADWAY H4B 2A2														
7001		HARLEY														
7002		C P R TRACKS														
7003		COFFEE														
7004		SHERBROOKE OUEST														
1001	45266700	3405 PATRICIA AV														
2002		10 192	910-1		6311	6090	2,52900									
2002	V.E.				6426											
2004		10 192	911-1		6425	3890	2,46700									
2004					6460											
2999							5,05100									
3001								3A	1	281	27000	136000	165000	T R 1		
4201		MR JOHN REILLY														
4601		451 CLAREMONT AV WESTMOUNT H3Y 2M9														
1001	45266800	3417 PATRICIA AV.														
2002		10 192	910-2		5210	4090	2,10400									
2002	V.E.				5230											
2004		10 192	911-2		5230	3890	2,00600									
2999							4,11000									
3001								3A	1	281	22000	143000	165000	T R 1		
		MICROFICHE 62 P-01														

45266700

IF11

4201 M. MORRIS FEINSTEIN  
 4601 4600 BONAVISTA #702 H3W 2C5  
 F122 (20+86) om 5084 IF12

4202 M. ARTHUR DOUGLAS HOOPER  
 4602 61 BROOK NORTH THE WEST H4X 2G1

4203 M. HAIM REDLER  
 4603 400 LANSDOWNE AV. #501 WEST MOUNT H3Y 2V4

ANNULÉ

CERT.	EFF.	376
30-1-86	26-9-85	

45266800

IF11

4201 M. MORRIS FEINSTEIN  
 4601 4600 BONAVISTA #702 H3W 2C5  
 F122 (20+86) om 5084 IF12

4202 M. ARTHUR DOUGLAS HOOPER  
 4602 61 BROOK NORTH THE WEST H4X 2G1

4203 M. HAIM REDLER  
 4603 400 LANSDOWNE #501 WEST MOUNT H3Y 2V4

ANNULÉ

CERT.	EFF.	376
30-1-86	26-9-85	

45266900

CAN1

4201 Bywater Development Corporation  
 4601 5810, de Ste. Et. Linc H3X 2G3

ANNULÉ

CERT.	EFF.	376
30-1-86	3-1-85	

45266800

IF11

4201 Mr. Louis Imposing  
 4601 7533 Baily Rd Ste. Et. Linc H4W 1W5

CERT.	EFF.	376
30-1-86	1-12-85	

45266700

IF12

4201 Mr. John K. Reilly  
 4601 451 Claremont Westmount H3Y 2N4

ANNULÉ

CERT.	EFF.	376
30-1-86	2-12-85	

45266800

IF12

4201 Mr. Louis Imposing  
 4601 7533 Baily Rd Ste. Et. Linc H4W 1W5

CERT.	EFF.	376
30-1-86	4-2-85	

45266700

CAN1

4201 Bywater Development Corporation  
 4601 5810 de Ste. Et. Linc H3X 2G3

ANNULÉ

CERT.	EFF.	376
30-1-86	3-12-85	

45266800

IF12

4201 Mr. John K. Reilly  
 4601 451 Claremont Westmount H3Y 2N4

ANNULÉ

CERT.	EFF.	376
30-1-86	2-12-85	

FORMULE D'ÉVALUATION

CODE	COMPTÉ	EMPLACEMENT - NOM, PROFESSION, RÉSIDENCE						CATEGORIE BÂTIMENT	SCOLAIRE		VALEUR EN DOLLARS			MUNICIPAL	REMARQUES
		PARCÉLLE	CADASTRE	SUBDIVISION	FRONT	PROFONDEUR	SUPERFICIE		TERRAIN	BÂTIMENT	TERRAIN	BÂTIMENT	TOTAL		
4201 4601 7601	45266800	MR JOHN REILLY 451 CLAREMONT AV WESTMOUNT N3Y 2N4					IA	2							
		RUELLE													
1001	45266900	3425 PATRICIA AVE													
2002		10 142 896		4000	9700	3,88000									
3001							2A	1 281	21600	54700	76300	T R 1			
4204 4604		MR JOHN CONTI, MUSICIAN 3425 PATRICIA H4B 1Y9					IA	1							
1001	45267000	3435 PATRICIA AVE													
2002		10 142 895		4000	9700	3,88000									
3001							2A	1 281	21600	44000	65600	T R 1			
4204 4604 5701 5702		MR CAMPBELL NORRIS 3435 PATRICIA AVE H4B 1Y9 ATT: Henry Campbell Morris Eng Test 3435 Patricia H4B 1Y9					2A	1							
1001	45267100	3445 PATRICIA AVE													
2002		10 142 894		4000	9700	3,88000									
3001							2A	1 281	21600	44400	66000	T R 1			
4201 4601		Philippe Noël M JACQUES BERGERON 3445 AV PATRICIA H4B 1Y9					2A	1							
1001	45267200	3455 PATRICIA AVE													
2002		10 142 893		4000	9700	3,88000									
3001							2A	1 281	21600	61100	82700	T R 1			
4201 4601 4202 4602		MR JOHN J BROHMAN 3455 PATRICIA H4B 1Y9 MRS JOHN J BROHMAN (SUZANNE LEGAULT) 3455 PATRICIA H4B 1Y9					IA 2A	2 1							
1001	45267300	3465 PATRICIA AVE													
2002		10 142 892		4000	9700	3,88000									
3001							2A	1 281	21600	53300	74900	T R 1			

MICROFICHE 62 B-02

PAGE 357

CERT.	EFF.	15
27-1-87	25-11-86	2

CERT.	EFF.	2
28/1/87	14/1/86	391

45247000 WITNESSES 17-03-25 253

1977 203

4601 Catherine Edith Hequet

4601 118 Argyle Ingersoll Falls

3435 Patricia H40 119 Anterior POK 1E0

2772 Avenue

2531

4602 Carole Buchanan

4602 7119 Madison #17 H40 278

CERT.	EXP.	13
27-1-87	27-1-88	1

4603 7883 LINDALE H40 119

4603 7883 LINDALE H40 119 (2000) 1E0

4604 7883 LINDALE H40 119

4604 7883 LINDALE H40 119

4605 7883 LINDALE H40 119

4605 7883 LINDALE H40 119

4606 7883 LINDALE H40 119

(1E)

4607 7883 LINDALE H40 119

4607 7883 LINDALE H40 119

4608 7883 LINDALE H40 119

4608 7883 LINDALE H40 119

4609 7883 LINDALE H40 119

(1E)

4610 7883 LINDALE H40 119

4610 7883 LINDALE H40 119

4611 7883 LINDALE H40 119

4611 7883 LINDALE H40 119

4612 7883 LINDALE H40 119

(1E)

4613 7883 LINDALE H40 119

4613 7883 LINDALE H40 119

4614 7883 LINDALE H40 119

4614 7883 LINDALE H40 119

4615 7883 LINDALE H40 119

(1E)

4616 7883 LINDALE H40 119

4617 7883 LINDALE H40 119

4617 7883 LINDALE H40 119

CODE	COTE	EMPLACEMENT - NOM PROFESSION, RESIDENCE					CATEGORIE BÂTIMENT	SCOLAIRE		VALEUR EN DOLLARS			MUNICIPAL	REMARQUES	
		DIV. CAD	CADASTRE	SUBDIVISION	FRONT	PROFONDEUR		SUPERFICIE	TERR. P. C.	TERRAIN	BÂTISSE	TOTAL			
4201 4601 4202	45267300	M WILLIAM P BOOTH 3465 PATRICIA H4B 1Y9 MME JOANNE P BOIRE-BOOTH					1F 2F								
1001 2002 3001	45267400	3475 PATRICIA AVE													
		10 192 891		4000	9700	3,88000									
4201 4601 4202 4602		M JEAN FRANCOIS GOUIN 3475 AVE PATRICIA H4B 1Y9 MME KATIA ALWONELLOS 6630 SHERBROOKE O #1401 H4B 1N7					1F 3F								
1001 2002 3001	45267500	3485 PATRICIA AVE													
		10 192 890		4000	9700	3,88000									
4211 5701 5702		ESTATE SUCC STUART M GORDON ATT MRS STUART M GORDON 3485 PATRICIA H4B 1Y9					DA3								
1001 2002 3001	45267600	3495 PATRICIA AVE													
		10 192 889		4000	9700	3,86000									
4204 4604		MR STANTON S SMAILL 3495 PATRICIA AV H4B 1Y9					1A								
1001 2002 3001	45267700	3505 PATRICIA AVE													
		10 192 P888		3700	9700	3,78300									
4212 4612		MR IAN P CONNOLLY, ENGINEER 3505 PATRICIA AV H4B 1Y9					1A								
1001 2002 2004 2999	45267800	3515 PATRICIA AVE													
		10 192 P888		100	9700	9700									
		10 192 P887		3675	9700	3,56500									
						3,66200									
		MICROFICHE 62 C-02													

45267600

MICHELLE 55 C-34 I-1

4201 Miss Pauline Frances BEATON  
4601 3495 AV. Patricia H4B 1Y9

MCC 2.1

DATE	TO THE	FROM	BY	AMOUNT	REMARKS												
1971	10/15	1971	10/15	4.03													
<table border="1"> <tr> <td>DATE</td> <td>TO THE</td> <td>FROM</td> <td>BY</td> <td>AMOUNT</td> <td>REMARKS</td> </tr> <tr> <td>1971</td> <td>10/15</td> <td>1971</td> <td>10/15</td> <td>4.03</td> <td></td> </tr> </table>						DATE	TO THE	FROM	BY	AMOUNT	REMARKS	1971	10/15	1971	10/15	4.03	
DATE	TO THE	FROM	BY	AMOUNT	REMARKS												
1971	10/15	1971	10/15	4.03													

DATE	TO THE	FROM	BY	AMOUNT	REMARKS
1971	10/15	1971	10/15	4.03	

DATE	TO THE	FROM	BY	AMOUNT	REMARKS
1971	10/15	1971	10/15	4.03	

DATE	TO THE	FROM	BY	AMOUNT	REMARKS
1971	10/15	1971	10/15	4.03	

DATE	TO THE	FROM	BY	AMOUNT	REMARKS
1971	10/15	1971	10/15	4.03	

DATE	TO THE	FROM	BY	AMOUNT	REMARKS
1971	10/15	1971	10/15	4.03	

DATE	TO THE	FROM	BY	AMOUNT	REMARKS
1971	10/15	1971	10/15	4.03	

DATE	TO THE	FROM	BY	AMOUNT	REMARKS
1971	10/15	1971	10/15	4.03	

DATE	TO THE	FROM	BY	AMOUNT	REMARKS
1971	10/15	1971	10/15	4.03	

DATE	TO THE	FROM	BY	AMOUNT	REMARKS
1971	10/15	1971	10/15	4.03	

DATE	TO THE	FROM	BY	AMOUNT	REMARKS
1971	10/15	1971	10/15	4.03	

DATE	TO THE	FROM	BY	AMOUNT	REMARKS
1971	10/15	1971	10/15	4.03	

DATE	TO THE	FROM	BY	AMOUNT	REMARKS
1971	10/15	1971	10/15	4.03	

DATE	TO THE	FROM	BY	AMOUNT	REMARKS
1971	10/15	1971	10/15	4.03	

DATE	TO THE	FROM	BY	AMOUNT	REMARKS
1971	10/15	1971	10/15	4.03	

DATE	TO THE	FROM	BY	AMOUNT	REMARKS
1971	10/15	1971	10/15	4.03	

DATE	TO THE	FROM	BY	AMOUNT	REMARKS
1971	10/15	1971	10/15	4.03	

DATE	TO THE	FROM	BY	AMOUNT	REMARKS
1971	10/15	1971	10/15	4.03	

DATE	TO THE	FROM	BY	AMOUNT	REMARKS
1971	10/15	1971	10/15	4.03	

DATE	TO THE	FROM	BY	AMOUNT	REMARKS
1971	10/15	1971	10/15	4.03	

DATE	TO THE	FROM	BY	AMOUNT	REMARKS
1971	10/15	1971	10/15	4.03	

DATE	TO THE	FROM	BY	AMOUNT	REMARKS
1971	10/15	1971	10/15	4.03	

1969

MCC 2.1

CODE	COMPTE	EMPLACEMENT - NOM, PROFESSION, RESIDENCE						CATEGORIE BÂTIMENT	SCOLAIRE		VALEUR EN DOLLARS			REMARQUES	
		DIV. CAD.	CADASTRE	SUBDIVISION	FRONT	PROFONDEUR	SUPERFICIE		TERR.	P. C.	TERRAIN	BÂTISSE	TOTAL		
3001	45267900							2A	1	281	20700	43200	63600	T R 1	
4201		MME ISABELLE VIONNET-FAVRE													
4601		3515 AV PATRICIA H4B 1X9													
1001	45267900	3525 PATRICIA AV													
2002		10 142	P867		325	9700	31500								
2004		10 142	866		4800	9700	3,88000								
2999							4,19500								
3001								2A	1	281	23400	46100	69500	T R 1	
4201		MR ALDO VUCHICH													
4601		3525 PATRICIA AV H4B 179													
4202		MRS ALDO VUCHICH (MART J BROOKHOUSE)													
4602		3525 PATRICIA AV H4B 179													
7001		TERREBONNE													
1001	45268100	4501 PATRICIA AVE													
2002		10 142	1465		10400	800	5,38300								
2002					700	9700									
3001								2A	1	281	26700	55400	82100	T R 1	
4201		ESTATE CECELIA J NEAR													
5701		ATT MONTREAL TRUST COMPANY													
5702		C P 1900 SUCC B MONTREAL H3B 3L6													
4400		<i>Correspondance anglaise</i>													
1001	45268500	4531 PATRICIA AVE													
2002		10 142	734		2600	9700	2,52200								
3001								2A	1	281	14100	42500	56600	T R 1	
4201		MME ANDRE COULOMBE (ANGELINE DESHARAIS)													
4601		4531 PATRICIA H4B 1Z2													
1001	45268600	4537 PATRICIA AVE													
2002		10 142	733		2600	9700	2,52200								
3001								2A	1	281	14100	42500	56600	T R 1	
4201		ESTATE GIOVANNI PETER FAVRETTO													
5701		ATT MRS MARIA YOLANDA PREVEDELLO FAVRETTO EX TEST													
5702		221 PERCIVAL MIL OUEST H4X 1T8													

45269100

4201 Mr. Robert Brouillette

4601 4501 Patricia H4B 322

4582 Mrs. Françoise Rivest

DEPT.	EFF.	DATE
4/1/86	1/1/86	✓



CODE	COMPTE	EMPLACEMENT - NOM, PROFESSION, RESIDENCE						CATEGORIE RATIMENT	SCOLAIRE		VALEUR EN DOLLARS			MUNICIPAL	REMARQUES
		CH. CAD	CADASTRE	SUBDIVISION	FRONT	PROFONDEUR	SUPERFICIE		TERR P.C.	TERRAIN	BÂTISSE	TOTAL			
1001	45268700	4543 PATRICIA AVE						(18)							
2002		10 142		732	2600	9700	2,52200								
3001								2A	1 281	14100	43500	57600	T R 1		
4201		MR IAIN M MACLEOD, TEACHER						1A							
4601		4543 PATRICIA AV H4B 122													
1001	45268800	4549 PATRICIA AVE						(18)							
2002		10 142		731	2500	9700	2,42500								
3001								2A	1 281	13600	47100	60700	T R 1		
4201		M JAMES FRASER GREGORY						1F							
4601		4549 PATRICIA AV. H4B 122													
1001	45268900	4555 PATRICIA AV						(18)							
2002		10 142		730	2500	9700	2,42500								
3001								2A	1 281	13600	45000	58600	T R 1		
4211		MR DAVID A COULTER, EXECUTIVE						1A							
4611		4555 PATRICIA AV H4B 122													
1001	45269000	4561 AVE PATRICIA						(18)							
2002		10 142		729	2500	9700	2,42500								
3001								2A	1 281	13600	55900	69500	T R 1		
4201		MELLE MICHELLE DION						3F							
4601		4561 PATRICIA H4B 122													
4202		M IAN R BRODIE						1F							
1001	45269100	4567 PATRICIA AVE						(18)							
2002		10 142		728	2500	9700	2,42500								
3001								2A	1 281	13600	60300	73900	T R 1		
4204		MR ROBERT K ONARA, TAX COMMISSIONER						1A							
4604		4567 PATRICIA AV H4B 122													
1001	45269300	4575 PATRICIA AVE						(18)							
2002		10 142		727	2500	9700	2,42500								
		MICROFICHE 62 E-02													

CODE	COMTE	EMPLACEMENT - NOM PROFESSION, RESIDENCE						CATEGORIE GAINMENT	SCOLAIRE			VALEUR EN DOLLARS			MUNICIPAL	REMARQUES
		RD. CAD.	CAD. N° 41	SUBDIVISION	FRONT	PROFONDEUR	SUPERFICIE		F	TERR P.C.	TERRAIN	BATISSE	TOTAL			
2004 2999	45269300	10 142	P726		1250	9700	1,21200 3,63700									
3001								2A	1 281	20200	65800	86000	T R 1			
4201 4601		M GEORGE O'HARA														
		4575 PATRICIA	N48 122													
1001	45269400	4585 PATRICIA AV														
2002 2004 2999		10 142	P726		1250	9700	1,21300									
		10 142	725		2500	9700	2,42500 3,63800									
3001								2A	1 281	20200	56500	76700	T R 1			
4201 4601		MRS ROSEMARY E LUNN-NEARD														
		4612 AV PATRICIA	N48 121													
1001	45269500	4595 PATRICIA AVE														
2002 2004 2999		10 142	724		2500	9700	2,42500									
		10 142	P723		1250	9700	1,21200 3,63700									
3001								2A	1 281	20200	56500	76700	T R 1			
4201 4601		MRS JOSEPH R NOWELL (CEILEEN CORRY)														
		4595 PATRICIA AV	N48 122													
1001	45269700	4605 PATRICIA														
2002 2004 2999		10 142	P723		1250	9700	1,21300									
		10 142	722		2500	9700	2,42500 3,63800									
3001								2A	1 281	20200	56700	76900	T R 1			
4204 4604		MR ROLF SEBALDT, SUPERVISOR														
		4605 PATRICIA AV	N48 122													
1001	45269800	4615 PATRICIA AVE														
2002 2004 2999		10 142	721		2500	9700	2,42500									
		10 142	P720		1250	9700	1,21200 3,63700									
3001								2A	1 281	20200	56500	76700	T R 1			

CODE	COMPTÉ	EMPLACEMENT - NOM, PROFESSION, RÉSIDENCE						C	C	C	C	VALEUR EN DOLLARS			MUNICIPAL	REMARQUES
		DIV. CAD.	CATASTRE	SUBDIVISION	FRONT	PROFONDEUR	SUPERFICIE					SCOLAIRE	TERR.	BÂTI-SSÉ		
4204 4604	45269800	MR EMILE ROUX, COMPTABLE 4615 PATRICIA AV H9B 122						1A								
1001	45270000	4625 PATRICIA AVE														
2002		10 142	719		2500	9700					2,42500					
2004		10 142	720		1250	9700					1,21300					
2999											3,63800					
3001																
4212 4612		MR MARIO BRICOLI, MAÎTRE 4625 PATRICIA H9B 122						1A								
1001	45270100	4635 PATRICIA AVE														
2002		10 142	717		2500	9700					2,42500					
2004		10 142	718		2500	9700					2,42500					
2999											4,85000					
3001																
4201 4601		MRS ARTHUR L EASTMAN (LOIS MARGARET L TURRIFF) 4635 PATRICIA AV H9B 122						1A								
1001	45270300	4645 PATRICIA AVE														
2002		10 142	715		2500	9700					2,42500					
2004		10 142	716		2500	9700					2,42500					
2999											4,85000					
3001																
4201 4601 4202		M. PIERRE F SAVOIE 608 4645 PATRICIA AV H9B 122 MISS JANET MACAULAY 908						1A 1A								
1001	45270500	4655 PATRICIA AVE														
2002		10 142	713		2500	9700					2,42500					
2004		10 142	714		2500	9700					2,42500					
2999											4,85000					
3001																
4203 4603 4204 4604		MR RICHARD PAINTER, COURTIER 4655 PATRICIA AV H9B 122 MISS PATRICIA HOOKS 4655 PATRICIA AV H9B 122						1A 1A								

CODE	COMPTE	EMPLACEMENT - NOM, PROFESSION, RÉSIDENCE					CATEGORIE D'IMMEUBLE	SCOLAIRE		VALEUR EN DOLLARS			MUNICIPAL	REMARQUES	
		QU. CAD.	CADASTRE	SUBDIVISION	FRONT	PROFONDEUR		SUPERFICIE	TERR.	T.C.	TERRAIN	BÂTISSE			TOTAL
1001	45270700	4665 AVE PATRICIA					1181								
2002		10 142	711		2500	9700					2,92500				
2004		10 142	712		2500	9700					2,92500				
2999											4,85000				
3001							2A	1 281	27000	52900	79900	T R 1			
4201		MME CHARLES BENGHOZI (MARIELLE LANGLOIS)					29								
4601		4665 PATRICIA AV H9B 122													
7001		SOMERLED AVE													
1001	45271400	4815-17 PATRICIA AV.					1161								
2002	A-158198	10 142	516-1		1000	9700					97000				
2004	21-1-86	10 142	PS17-1		000	9700					3200				
2004					067										
2006		10 142	516-2		1500	9700					1,95500				
2008		10 142	515-2		2200	9700					2,13400				
2999											4,59100				
3001							2B	1 281	26900	58200	87100	T R 1			
4201		M DOMENICO REA					15								
4601		4815 PATRICIA H9V 117													
1001	45271500	4823-25 PATRICIA AV					1180								
2002		10 142	515-1		300	9700					29100				
2004		10 142	513-2		400	9700					38800				
2006		10 142	514		2500	9700					2,42500				
2999											3,10400				
3001							2B	1 281	19500	46400	65900	T R 1			
4204		M ONOFRIO MARZITELLI, JARDINIER					1F								
4604		4823 PATRICIA AV H9V 117													
1001	45271600	4827-29 PATRICIA AV					1161								
2002		10 142	512-2		1100	9700					1,06700				
2004		10 142	513-1		2100	9700					2,03700				
2999											3,10400				
3001							2B	1 281	19500	46400	65900	T R 1			
4212		MR HOWARD GILBERT DEARLOVE, STATION INSTALLER					1A								
4612		4827 PATRICIA AV H9V 117													
6400		<i>Correspondance anglaise FF. Q. 27-3-86</i>													
1301	45271700	4835-37 PATRICIA AV					1161								
		MICROFICHE 62 H-02													

1527.1500

WICHOLOCH: 43 A-23 3 PDI

2000 372

7201 Miller Michèle Nizola  
4601 997 Av. Harmside HTA 246

CERT. EFF. 326  
7/4/82 2/1/86

WISS. BUREAU: VA HRA 125

10 145 213-1  
10 145 213-1

3200 6300 57000  
1100 6100 17000

WISS. BUREAU: VA HRA 125

10 145 213-1  
10 145 213-1  
10 145 213-1

3200 6300 57000  
1100 6100 17000  
700 4300 58000

WISS. BUREAU: VA HRA 125

10 145 213-1  
10 145 213-1  
10 145 213-1

3200 6300 57000  
1100 6100 17000  
700 4300 58000

WISS. BUREAU: VA HRA 125

10 145 213-1  
10 145 213-1

3200 6300 57000  
1100 6100 17000

CODE	COMTE	EMPLACEMENT - NOM PROFESSION, RÉSIDENCE					SUPERFICIE	CATEGORIE BÂTIMENT	SCOLAIRE		VALEUR EN DOLLARS			MUNICIPAL	REMARQUES
		DIV. CAD.	CADASTRE	SUBDIVISION	FRONT	PROFONDEUR			TERR.	P. C.	TERRAIN	BÂTISSE	TOTAL		
2002	45271700		10 142	511-2	1800	9700	1,74600								
2004			10 142	512-1	1900	9700	1,35800								
2999	<i>P. 183215</i>						3,10400								
3001	<i>16-12-86</i>														
4201		MR PETER CHARRON						28	1 281	19500	46400	65900	T R 1		
4601		4837 PATRICIA AV H4V 1Y7													
1001	45271800	4839-41 PATRICIA AVE						1162							
2002			10 142	510	2500	9700	2,42500								
2004			10 142	511-1	700	9700	67900								
2999							3,10400								
3001								28	1 281	19500	46400	65900	T R 1		
4201		MR PAUL HEIN													
4601		4841 AV PATRICIA H4V 1Y7													
4202		MME HELEN MC DONOUGH-HEIN													
1001	45271900	4851-53 PATRICIA AVE						1163							
2002			10 142	1496	3260	9700	3,15300								
3001								28	1 281	19800	55400	75200	T R 1		
4204		MR HENRY HOLZMAN													
4604		4851 PATRICIA AV H4V 1Y7													
4206		MISS ELLEN HOLZMAN													
4606		5557 AV COOLBROOK H3X 2L6													
1001	45272000	4855-57 PATRICIA AVE						1163							
2002			10 142	1495	3260	9700	3,15300								
3001								28	1 281	19800	55400	75200	T R 1		
4201		MISS THERESE AZZARIA													
4601		4855 PATRICIA AV H4V 1Y7													
1001	45272100	4865-67 PATRICIA AVE						1163							
2002			10 142	1494	3260	9700	3,15300								
3001								28	1 281	19800	55400	75200	T R 1		
4201		MME HEATHER JEAN SWIFT-SEIFERT													
4601		4865 PATRICIA AV H4V 1X7													
		MICROFICHE 62 1-02													

4522100

MONTREAL 1952

1601 Heather MacDonald  
1601 150 St-Jacques St. West HXX 1X9

16287 1612 80

NO.	NAME	ADDRESS	CITY	PROV.	POSTAL	TELEPHONE
1601	HEATHER MACDONALD	150 ST-JACQUES ST. WEST	MONTREAL	QUEBEC	HXX 1X9	
1602						
1603						
1604						
1605						
1606						
1607						
1608						
1609						
1610						
1611						
1612						
1613						
1614						
1615						
1616						
1617						
1618						
1619						
1620						
1621						
1622						
1623						
1624						
1625						
1626						
1627						
1628						
1629						
1630						
1631						
1632						
1633						
1634						
1635						
1636						
1637						
1638						
1639						
1640						
1641						
1642						
1643						
1644						
1645						
1646						
1647						
1648						
1649						
1650						

CODE	COMPTÉ	EMPLACEMENT - NOM, PROFESSION, RÉSIDENCE						CATEGORIE BÂTIMENT	SCOLAIRE		VALEUR EN DOLLARS			MUNICIPAL	REMARQUES
		DIV. CAD.	CADASTRE	SUBDIVISION	FRONT	PROFONDEUR	SUPERFICIE		TERR.	P.C.	TERRAIN	BÂTIMENT	TOTAL		
1001	45272200	4869-71 PATRICIA AVE						4163							
2002		10 142	1443		3260	9700	3,15300								
3001								28	1 281	19800	55400	75200	T R I		
4201		MRS JUNE MARY REED-GATELARO						5A							
4601		4871 PATRICIA AV H4V 147													
6000		<i>Correspondance anglaise 511-8111</i>													
1001	45272300	4877-79 PATRICIA AV						4163							
2002		10 142	1442		3260	9700	3,15300								
3001								28	1 281	19800	55400	75200	T R I		
4201		M LOUIS MASSE						1F							
4601		260 DES BOSQUETS STE ADELE JOR 140													
1001	45272400	4881-83 PATRICIA AV						4163							
2002		10 142	1441		3260	9700	3,15300								
3001								28	1 281	19800	55400	75200	T R I		
4201		M RICHARD DESCANNES						1F							
4601		12060 TREMHOLME H4B 1X6													
4202		Mlle SUZANNE GOUIN						3F							
1001	45272500	4889-91 PATRICIA AVE						4163							
2002		10 142	1440		3260	9700	3,15300								
3001								28	1 281	19800	55400	75200	T R I		
4202		Mlle GILBERTE BRETON						3F							
4602		4889 PATRICIA AV H4V 147													
4203		Mlle GAETANE LEBEUF						3F							
4603		2384 E SHERBROOKE H2K 1E6													
1001	45272600	4893-95 PATRICIA AV						4163							
2002		10 142	1439		3260	9700	3,15300								
3001								28	1 281	19800	55400	75200	T R I		
4204		MRS MICHAEL B KEATING (MONICA E GRAMA)						5A							
4604		4895 PATRICIA AV H4V 147													
1001	45272700	4901-03 PATRICIA AV						4163							



SERVICE D'ÉVALUATION

CODE	COMPTÉ	EMPLACEMENT - NOM, PROFESSION, RESIDENCE						C	L	S	V	C	C	C	C	C	C	REMARQUES
		DIV. CAD.	CADASTRIQUE	SUBDIVISION	FRONT	PROFONDEUR	SUPERFICIE											
2002	45272700	10	142	1438	3260	9700	3,15300											
3001																		
4201		MR WILLIAM MACDONALD																
4601		4903 PATRICIA AV H4V 1V7																
1001	45272800	4905-07 PATRICIA AV																
2002		10	142	1437	3260	9700	3,15300											
3001																		
4201		MME ISABELLA FORD-MACDONALD																
4601		150 AV STRATHEAM NORD MONTREAL OUEST H4V 1N9																
1001	45272900	4913-15 PATRICIA AV																
2002		10	142	1436	3260	9700	3,15300											
3001																		
4201		M GILBERT BUREAU																
4601		4913 PATRICIA AV H4V 1V7 (F1024 5520 7/15/12)																
4202		MME CHRISTIANE LORTIE																
1001	45273000	4917-19 PATRICIA AV																
2002		10	142	1435	3260	9700	3,15300											
3001																		
4204		MME J ALDERIC BOYER (MARIE J GIGUERE)																
4604		4919 PATRICIA AV H4V 1V7																
1001	45273100	4925-27 PATRICIA AV																
2002		10	142	1434	3260	9700	3,15300											
3001																		
4211		MME J ALDERIC BOYER (MARIE JEANNE GIGUERE)																
4611		4919 PATRICIA AV H4V 1V7																
1001	45273200	4929-31 PATRICIA AV																
2002		10	142	1433	3260	9700	3,15300											
3001																		
		MICROFICHE 62 K-02																

45272900

MICROFILM 75 K-3FI

4201 Mrs. CHARLOTTE SABBAN

4601 4753 MICHAEL BIRBAUD HNW 250

4601 4588 MICHAEL BIRBAUD HNW 250 (with 4584 4586)

CERT.	EFF.	407
1/1/53		
12/1/53	12/1/53	AT

1001 ASSISTANT PATIENTS SERVICE 7A (19)

1001 ASSISTANT PATIENTS SERVICE 7A (19)

1001 ASSISTANT PATIENTS SERVICE 7A (19)

1001 ASSISTANT PATIENTS SERVICE 7A (19)

1001 ASSISTANT PATIENTS SERVICE 7A (19)

1001 ASSISTANT PATIENTS SERVICE 7A (19)

1001 ASSISTANT PATIENTS SERVICE 7A (19)

1001 ASSISTANT PATIENTS SERVICE 7A (19)

1001 ASSISTANT PATIENTS SERVICE 7A (19)

1001 ASSISTANT PATIENTS SERVICE 7A (19)

1001 ASSISTANT PATIENTS SERVICE 7A (19)

1001 ASSISTANT PATIENTS SERVICE 7A (19)

1001 ASSISTANT PATIENTS SERVICE 7A (19)

1001 ASSISTANT PATIENTS SERVICE 7A (19)

1001 ASSISTANT PATIENTS SERVICE 7A (19)

1001 ASSISTANT PATIENTS SERVICE 7A (19)

TABLEAU D'ÉVALUATION

CODE	COMPTÉ	EMPLACEMENT - NOM, PROFESSION, RESIDENCE						CATEGORIE BÂTIMENT	SCOLAIRE	VALEUR EN DOLLARS			MUNICIPAL	REMARQUES
		DIV. CAD.	CADASTRE	SUBDIVISION	FRONT	PROFONDEUR	SUPERFICIE			TERR. P. C.	TERRAIN	BÂTISSE		
4211 4611	45273200	MME J ALDERIC BOYER (MARIE JEANNE GIGUERE) 4919 PATRICIA AV H4V 1Y7					SF							
1001	45273300	4945 PATRICIA AVE						(16)						
2002		10 142	P1431		1583	9700					1,53600			
2004		10 142	1432		3260	9700					3,15300			
2999											4,68900			
3001								2A	1 2B1	29900	32400	61800	T R I	
4201 4601 4202 4602		MR THOMAS MCKEOWN 4945 PATRICIA H4V 1Y7 MME RICHELLE SAUVE-MCKEOWN 4945 PATRICIA H4V 1Y7					1A 2F							
1001	45273500	4955 PATRICIA AV						(16)						
2002		10 142	P1431		1667	9700					1,61700			
2004		10 142	P1430		3167	9700					3,07300			
2999											4,69000			
3001								2A	1 2B1	29900	39700	69600	T R I	
4201 4601 4202		MR VICTOR BLAZEVIC 4955 PATRICIA AV H4V 1Y7 MRS CHRISTINE PRADER-BLAZEVIC					1A 2A							
1001	45273600	4965 PATRICIA AV						(16)						
2002		10 142	P1430		083	9700					8000			
2004		10 142	1429		3250	9700					3,15300			
2006		10 142	1428		1500	9700					1,45500			
2999											4,68900			
3001								2A	1 2B1	29900	28600	58500	T R I	
4204 4604		MR GEORGE OLSOUFIEFF, DRAUGHTSMAN 4965 PATRICIA AV H4V 1Y7					1A							
1001	45273800	4987-85 PATRICIA AV						(16)						
2002		10 142	485		2500	9700					2,42500			
2004		10 142	484		2500	9700					2,42500			
2999											4,85000			
3001								2B	1 2B1	30300	64900	95200	T R I	
4211 4611		M ERNESTO GUADAGNO, JOURNALIER 4985 PATRICIA AV H4V 1Y7					SF							

CODE	COMPTÉ	EMPLACEMENT - NOM, PROFESSION, RÉSIDENCE					CATEGORIE BÂTIMENT	SCOLAIRE	VALEUR EN DOLLARS			MUNICIPAL	REMARQUES	
		DIV. CAD.	CADASTRE	SUBDIVISION	FRONT	PROFONDEUR			SUPERFICIE	TERRAIN	BÂTISSE			TOTAL
1001	45274000	5015-17 PATRICIA AV					(16)							
2002		10 142	483		2500	9700				2,92500				
2004		10 142	P482		1450	9700				1,90600				
2999										3,83100				
3001							2B	1 2B1	29000	62900	86900	T R 1		
4211		M THOMAS D AMICO, OPERATEUR												
4611		5015 PATRICIA AV H9V 1Y7												
1001	45274200	5025-27 PATRICIA AV					(16)							
2002		10 142	P482		1050	9700				1,01900				
2004		10 142	481		2500	9700				2,92500				
2999										3,94400				
3001							2B	1 2B1	21600	65900	87500	T R 1		
4211		MR JAMES WILLIAM RUDDY, TEACHER												
4611		5025 PATRICIA AV H9V 1Y7												
7001		FIELDING AV												
1001	45274300	5105 PATRICIA AV					(17)							
2002		10 142	279		2500	9700				2,92500				
2004		10 142	280		2500	9700				2,92500				
2999										4,85000				
3001							2A	1 2B1	26200	29500	55700	T R 1		
4201		MR PIETRO GUGLIELMI												
4601		5105 AV PATRICIA H9V 1Y9												
	45274550 +	4560 voir page 408 A												
1001	45274500	5115 PATRICIA AV					(17)							
2002	A-162271	10 142	277		2500	9700				2,92500				
2004	21-3-86.	10 142	278		2500	9700				2,92500				
2999	A-162272									4,85000				
3001	21-3-86.						7A 2*	1 2B1	26200 26200	31700	26200 57900	T R 1		
4204		MISS VERA ROSALIND MATTHEWS, STATISTICAL												
4604		5115 PATRICIA AV H9V 1Y9												
6620		<i>Propriété sujette à surtaxe sur terrain non desservi</i>												
1001	45274700	5125 PATRICIA AV					(17)							
2002	B-181444	10 142	276		2500	9700				2,92500				
2004	26-11-86	10 142	275		2500	9700				2,92500				
2999										4,85000				
		MICROFICHE 62 M-02												

CERT. EFF. 379  
15/4/86 21/3/86

CERT. EFF. 383  
10/5/86 21/3/86

annule porte aux  
45274550 et 4560

45274500

3PII

4201 HILL PAARMINE CIOFFI

4601 5115 PATRICIA HUV 149

1PII

4502 M. GIUSEPPE CIOFFI

CERT.	EFF.	356
20-11-85	1-12-85	

1111 BRASSERIE  
 1111 BRASSERIE  
 1111 BRASSERIE

1111 BRASSERIE  
 1111 BRASSERIE

1111 BRASSERIE  
 1111 BRASSERIE

1111 BRASSERIE  
 1111 BRASSERIE

1111 BRASSERIE

1111 BRASSERIE  
 1111 BRASSERIE

1111 BRASSERIE  
 1111 BRASSERIE

1111 BRASSERIE  
 1111 BRASSERIE

1111 BRASSERIE  
 1111 BRASSERIE

1111 BRASSERIE

CODE	COMpte	EMPLACEMENT - NOM, PROFESSION, RÉSIDENCE					CATÉGORIE BÂTIMENT	SCOLAIRE		VALEUR EN DOLLARS			MUNICIPAL	REMARQUES	
		DIV. CAD.	CADASTRE	SUBDIVISION	FRONT	PROFONDEUR		SUPERFICIE	TERR. P. C.	TERRAIN	BÂTISSE	TOTAL			
1001	45274550	511													
		<del>Lot</del> av Patricia													
2002		10	142	278	2500	9700	2,42500								
3001															
4201		M. Giuseppe Cioffi													
4601		990 Harvard H4A 2V7													
<del>6620</del>		<del>Propriété sujette à la surtaxe sur terrain vague desservi</del>													
1001	45274560	517													
		<del>Lot</del> av Patricia													
2002		10	142	277	2500	9700	2,42500								
3001															
4201		Mlle Carmine Cioffi													
4601		1006 Harvard H4A 2V7													
<del>6620</del>		<del>Propriété sujette à la surtaxe sur terrain vague desservi</del>													

CODE	COMPTÉ	EMPLACEMENT - NOM, PROFESSION, RESIDENCE					CATEGORIE BÂTIMENT	SCOLAIRE		VALEUR EN DOLLARS			MUNICIPAL	REMARQUES
		NO. CAD.	CAD. STRE.	SUBDIVISION	FRONT	PROFONDEUR		SUPERFICIE	TERR P. C.	TERRAIN	BÂTISSÉ	TOTAL		
3001	45274700													
4201		MR MATTHEW RUDZICZ					1A							
4601		5125 AV PATRICIA			H4V 179	VERS0								
4202		MRS KATALIN RUDZICZ					2A							
1001	45274900	5135 PATRICIA AV												
2002	A 741903		10 142	274	2500	9700								
2004	10-07-86		10 142	273	2500	9700								
2999						4,85000								
3001							2A							
4204		MR ROBERT F BURNS, LOC FIREMAN					2A							
4604		5135 PATRICIA AV H4V 179												
1001	45275100	5145 PATRICIA AV												
2002			10 142	272	2500	9700								
2004			10 142	271	2500	9700								
2999						4,85000								
3001							2A							
4204		MR JOHN M P J TANSEY, SPECIAL AGEN					1A							
4604		5145 PATRICIA AV H4V 179												
1001	45275300	5155 PATRICIA AV												
2002	A-177553		10 142	270	2500	9700								
3001	1-10-86						2A							
4201		MR DANIEL KIDDIE					1A							
4601		5155 PATRICIA AV H4V 179												
4202		MRS ELISE BIONDI-KIDDIE					2A							
1001	45275400	5165 PATRICIA AV												
2002	A178217		10 142	269	2500	9700								
2004	10-10-86		10 142	268	2500	9700								
2999						4,85000								
3001							2A							
4201		MR LAWRENCE SAVOIE					1A							
4601		5165 AV PATRICIA			H4V 179	VERS0								
1001	45275600	5175 PATRICIA AV												
		MICROFICHE			62 N-02									

VERT.	EFF.	29
10187	650007	13

45214900

MONTREAL 1957-1958 1FEI

4201 M. Daniel KIDDIE  
4601 5155 Av. Patricia H4V 1Y9

3FEI

4202 Mlle Sandra Gasparini

CERT.	EFF.	403
10/10/57	10/10/57	10

45215400

10 1A3

SP2

3FEI

4201 Mlle EVELYN BABINEAU

4601 5155 Patricia H4V 1Y9

MONTREAL 1957-1958

MONTREAL 1957-1958

CERT.	EFF.	413
10/10/57	10/10/57	10

10 1A3

SP2

MONTREAL 1957-1958

MONTREAL 1957-1958

MONTREAL 1957-1958

10 1A3

SP2

10 1A3

SP2

MONTREAL 1957-1958

MONTREAL 1957-1958

MONTREAL 1957-1958

10 1A3

SP2

10 1A3

SP2

MONTREAL 1957-1958

MONTREAL 1957-1958

MONTREAL 1957-1958

MONTREAL 1957-1958

MONTREAL

45215300

MONTREAL 1957-1958 1FEI

4201 R. Theodore Laporte  
4601 5155 Av. Patricia H4V 1Y9

4202 Rne Lyndall Carbet

CERT.	EFF.	Jobs
10/10/57	10/10/57	10

45214700

MONTREAL 1957-1958

2FEI

4601 Patricia Merton  
4601 5125 Patricia H4V 1Y9

CERT.	EFF.	15
10/10/57	10/10/57	10

1957

MONTREAL 1957-1958



REF. ÉVALUATION

CODE	COMPTÉ	EMPLACEMENT - NOM PROFESSION RESIDENCE					CATEGORIE BÂTIMENT	SCOLAIRE		VALEUR EN DOLLARS			MUNICIPAL #	REMARQUES
		DIV. CAD.	ORDONNÉE	SUBDIVISION	FRONT	PROFONDEUR		SUPERFICIE	TERP P. C.	TERRAIN	BÂTISSÉ	TOTAL		
2002	45275600	10 192	267		2500	9700	2,42500							
2004		10 192	266		2500	9700	2,42500							
2999							4,85000							
3001								2A	1 281	26200	29500	55700	T R 1	
4201		MRS ROGER DANDREA (OELIA LEVOSADA)					2A	1						
4601		5175 PATRICIA HWY 199												
1001	45275800	5185 PATRICIA AV					(17)							
2002		10 192	265		2500	9700	2,42500							
2004		10 192	264		2500	9700	2,42500							
2999							4,85000							
3001								2A	1 281	26200	31300	57500	T R 1	
4201		MR JIM IL PYEON					1A	1						
4601		5185 PATRICIA AV HWY 199												
4202		MRS DIANNE E LIHOU-PYEON					2A	1						
1001	45276000	5195 PATRICIA AV					(17)							
2002		10 192	263		2500	9700	2,42500							
2004		10 192	262		2500	9700	2,42500							
2999							4,85000							
3001								2A	1 281	26200	32700	58900	T R 1	
4201		MR ARTHUR HEAPY					1F	1						
4601		5195 AV PATRICIA HWY 199												
4202		MRE SANDRA FOURNIER-HEAPY					2F	1						
1001	45276200	5205 PATRICIA AV					(17)							
2002		10 192	261		2500	9700	2,42500							
2004		10 192	260		2500	9700	2,42500							
2999							4,85000							
3001								2A	1 281	26200	31100	57300	T R 1	
4201		MRS SANDRA MARIAN MAC BEAN-JENODA					2A	2						
4601		49 ROSEDALE DOLLARD DES ORNEAUX HWY 109												
4202		MR STANLEY FRANK MAC BEAN					1A	2						
1001	45276400	5215 PATRICIA AV					(17)							
2002		10 192	259		2500	9700	2,42500							
2004		10 192	258		2500	9700	2,42500							
2999							4,85000							
3001								2A	1 281	26200	44000	70200	T R 1	

VERSO

4001 M. Alan Harrington PS 0-05  
 4001 5205 av. Patricia HAV 1V9

1661

6727 272

4002 Mlle Louise Kenworthy

9661

GRAT.	EFF.
29/08/94/9/95	382

AV 1 30

AV 1 30

AV 1 30

AV 1 30

AV 1 30

AV 1 30

AV 1 30

AV 1 30

AV 1 30

AV 1 30

AV 1 30

AV 1 30

AV 1 30

AV 1 30

AV 1 30

AV 1 30

AV 1 30

AV 1 30

AV 1 30

AV 1 30

AV 1 30

AV 1 30

AV 1 30

CODE	COMPTE	EMPLACEMENT - NOM, PROFESSION, RESIDENCE						CATEGORIE BÂTIMENT	SCOLAIRE		VALEUR EN DOLLARS			MUNICIPAL	REMARQUES	
		DIV. CAD.	CADASTRE	SUBDIVISION	FRONT	PROFONDEUR	SUPERFICIE		TERR. P. C.	TERRAIN	BÂTISSE	TOTAL				
4202 4602	45276400	MRS WILLIAM OSCAR KREHSEL (ELIZABETH LORRAINE MACALISTE) 5215 PATRICIA HWY 179						SA								
1001	45276600	5225 PATRICIA AV														
2002		10 142	257		2500	9700					2,42500					
2004		10 142	256		2500	9700					2,42500					
2999											9,85000					
3001								2A	1 281	26200	28500	54700	T R 1			
4211 4611		MR JOHN VOOT, FOREMAN 5225 PATRICIA AV HWY 179						SA								
1001	45276800	5245 PATRICIA AV														
2002		10 142	255		2500	9700					2,42500					
2004		10 142	254		2500	9700					2,42500					
2999											9,85000					
3001								2A	1 281	26200	30600	56800	T R 1			
4202 4602		M RICHARD MADLEY 5245 PATRICIA HWY 179 <i>Mme Dorothy Ruth-Rehman</i> <i>5245 Patricia HWY 179</i>						SA								
1001	45277000	5255 PATRICIA AV														
2002		10 142	252		2500	9700					2,42500					
2004		10 142	253		2500	9700					2,42500					
2999											9,85000					
3001								2A	1 281	26200	40800	67000	T R 1			
4204 4604		MRS RONALD R JESSOP (MARLETTE E CLARK) 5255 PATRICIA AV HWY 179						SA								
1001	45277200	5265 PATRICIA AV														
2002		10 142	251		2500	9700					2,42500					
2004		10 142	250		2500	9700					2,42500					
2999											9,85000					
3001								2A	1 281	26200	31400	57600	T R 1			
4201 4601		MRS HELEN R DAGG 5265 PATRICIA AV HWY 179 <i>Correspondance anglaise FFQ 27-3-80</i>						SA								
1001	45277400	5275 PATRICIA AV														

CERT.	EFF.	
301-86	26-11-86	32a

CODE	COMPTE	EMPLACEMENT - NOM, PROFESSION, RÉSIDENCE					CATEGORIE D'IMMEUBLE	SCOLAIRE		VALEUR EN DOLLARS			MUNICIPAL *	REMARQUES	
		DIV. CAD.	CADASTRE	SUBDIVISION	FRONT	PROFONDEUR		SUPERFICIE	TERR.	P. C.	TERRAIN	BÂTISSE			TOTAL
2002 2004 2999	45277400	10 142	248		2500	9700	2,42500								
		10 142	249		2500	9700	2,42500								
							4,85000								
3001								2A	1 281	26200	39100	65300	T R 1		
4201 4601		MR JAMES UPHAM 5275 PATRICIA AV H4V 1Y9													
4202 4602		MRS JAMES UPHAM (SUSAN WEBB) 5275 PATRICIA AV H4V 1Y9													
1001	45277600	5285 PATRICIA AV													
2002 2004 2999		10 142	247		2500	9700	2,42500								
		10 142	246		2500	9700	2,42500								
							4,85000								
3001								2A	1 281	26200	40500	66700	T R 1		
4204 4604		MR DONALD T YRENHOLM, TEACHER 5285 PATRICIA AV H4V 1Y9													
1001	45277800	5295 PATRICIA AV													
2002 2004 2999		10 142	244		2500	9700	2,42500								
		10 142	245		2500	9700	2,42500								
							4,85000								
3001								2A	1 281	26200	35100	61300	T R 1		
4201 4601		MR TIN SAN CHEONG 5295 PATRICIA AV H4V 1Y9													
4202 4602		MRS TIN SAN CHEONG (LAI PING YIU) 5295 PATRICIA AV H4V 1Y9													
1001	45278000	5299 PATRICIA AV													
2002		10 142	243		2500	9700	2,42500								
3001								2A	1 281	13100	45200	78300	T R 1		
4204 4604		MRS RICHARD ZENNICKIS (ROSE M NAGY) 5299 PATRICIA AV H4V 1Y9													
7001		CHESTER AV													
1001	45278400	5309-11 PATRICIA AV													
2002		10 142	97		2500	9700	2,42500								
3001								2B	1 281	13500	66700	80200	T R 1		
		MICROFICHE 62 B-03													

SERVICES D'ÉVALUATION

CODE	COMPTÉ	EMPLACEMENT - NOM, PROFESSION, RESIDENCE						CATEGORIE BÂTIMENT	VALEUR EN DOLLARS			MUNICIPAL	REMARQUES	
		QU. CAD.	CADASTRE	SUBDIVISION	FRONT	PROFONDEUR	SUPERFICIE		TERR. P.C.	TERRAIN	BÂTISSÉ			TOTAL
4211 4611	45278400	M PAOLO BIONDI 5309 PATRICIA AV H9V 1Z1						1F						
1001	45278500	5315-17 PATRICIA AV						(16)						
2002		10 142	96		2500	9700								
3001							28	1 281	13500	62200	75700	T R 1		
4207 4607		M TERSILIO MANIERI, JOURNALIER 5315 PATRICIA AV H9V 1Z1						1F						
1001	45278600	5325-27 PATRICIA AV						(16)						
2002		10 142	95		2500	9700								
2004		10 142	94-1		1250	9700								
2999														
3001							28	1 281	20200	75600	95800	T R 1		
4204 4604		MR ANTONIO ZULLO, CONTRACTOR 5325 PATRICIA AV H9V 1Z1						1A						
1001	45278800	5335-37 PATRICIA AV						(16)						
2002		10 142	94-2		1250	9700								
2004		10 142	93		2500	9700								
2999														
3001							28	1 281	20300	75600	95900	T R 1		
4204 4604		M TAMARA SCHULZ 330 DE BEAUFORTOIS #2 H2N 1K7						1F						
1001	45278900	5345-47 PATRICIA AV						(16)						
2002		10 142	92		2500	9700								
2004		10 142	91-2		1250	9700								
2999														
3001							28	1 281	20300	64700	85000	T R 1		
4201 4601		MR ANGELO TUCCIA, COOK 4496 EARNSCLIFFE AV H9A 3E8						1A						
1001	45279100	5355-57 PATRICIA AV						(16)						
2002		10 142	91-1		1250	9700								
2004		10 142	90		2500	9700								

CODE	COMPTÉ	EMPLACEMENT - NOM, PROFESSION, RÉSIDENCE						CATEGORIE D'ADJUSTEMENT	SCOLAIRE		VALEUR EN DOLLARS			MUNICIPAL	REMARQUES	
		DIV. CAD.	CADASTRE	SUBDIVISION	FRONT	PROFONDEUR	SUPERFICIE		TERR.	P.C.	TERRAIN	BÂTISSE	TOTAL			
2999	45279100						3,63800									
3001								2B	1	2B1	20300	62900	83200	T R 1		
4201		M ANGELO MUSTILLO														
4601		5357 PATRICIA H4V 1Z1														
4202		MME ANGELO MUSTILLO (GIOVANNINA COLASURDO)														
4602		5357 PATRICIA H4V 1Z1														
1001	45279200	5365-67 PATRICIA AV														
2002		10 142	86-2		1250	9700	1,21300									
2004		10 142	89		2500	9700	2,42500									
2999							3,63800									
3001								2B	1	2B1	20300	66600	86900	T R 1		
4205		M EMILE KUBAY, ELECTRICIEN														
4605		5365 PATRICIA H4V 1Z1														
1001	45279400	5375-77 PATRICIA AV														
2002		10 142	87		2500	9700	2,42500									
2004		10 142	88-1		1230	9700	1,21300									
2999							3,63800									
3001								2B	1	2B1	20300	68800	89100	T R 1		
4209		MR JOHN JENCO JR, LABORER														
4604		5377 PATRICIA AV H4V 1Z1														
7001		CONNAUGHT AV														
7002		DEBUT DE ROBERT BURNS														
7003		VOIES DU C P R														
1001	45280350	5496 ROBERT BURNS														
2002		10 142	1513		7615	11197	8,89900									
2002					7502	12524										
2004		10 141	968		5002	4000	2,68600									
2004					IRR	6765										
2999							11,58500									
3001								4F	2	2B1	65000	104500	169500	T C 1		
4212		B P OIL LIMITED														
4612		1245 SHERBROOKE O H36 1G7														
5701		Petro Canada Products Inc.														
5702		ATT ROGER ST-AMOUR														
		<del>1500 AV ATWATER PL ALEXIS MINON H32 3A3</del>														
		depart. 110701 2 40 ilincan Mills Don Mills Ont M3B 3B2														
		F 1002 4886(21-11-57) LL														
1001	45280600	5492-90 ROBERT BURNS														

CODE	COMPTE	EMPLACEMENT - NOM, PROFESSION, RÉSIDENCE						CATEGORIE BÂTIMENT	SCOLAIRE	VALEUR EN DOLLARS			MUNICIPAL	REMARQUES	
		DIV CAD	CADASTRAL	SUBDIVISION	FRONT	PROFONDEUR	SUPERFICIE			TERR P. C.	TERRAIN	BÂTISSÉ			TOTAL
2002	45280600	10 142		11	2500	12470	3,11700								
2004		10 142		12	2500	12470	3,11700								
2006		10 142		13	2500	12470	3,11700								
2999							9,35100								
3001								4A	1	2B1	52000	50400	102400	T 5	
4201		M FRANCESCO BACCHETTI													
4601		441 TREMBLAY LASALLE H8R 2W5													
1001	45280700	LOT ARRIERE ROBERT BURNS													
2001		10 P141			7500	1700	1,27500								
3001								7A	1	2B1	2500		2500	T 5	
4201		MR GIANNI OTTONI													
4601		5599 HOLLYN AV H3K 2R1													
6620		PROPRIETE SUJETTE A SURTAXE SUR TERRAIN VAGUE DESSEKVI													
1001	45280900	ROBERT-BURNS													
1002		BESTOVER RD													
2001		<del>10 142</del>		<del>11</del>	<del>900</del>	<del>12470</del>	<del>1,12200</del>								
2002		10 P141			IRR	137,236	159,67500								
2999							140,79500								
3001								1B	2B1	268,000	422,000	690,000	E06		
4201		LA VILLE DE MONTRÉAL - SERVICE DE LA GESTION IMMOBILIERE													
4601		507 PLACE D'ARMES #300 MONTRÉAL H2V 2W6													
1001	45281310	5488 ROBERT BURNS													
2002		10 142		17	2500	12470	3,11700								
2004		10 142		18	2500	12470	3,11700								
2006		10 142		19	2500	12470	3,11700								
2008		10 142		20	2780	12470	7,81200								
2008					9750	14200									
2010		10 P141			11500	IRR	72,57700								
2010		10 142		P16		65300	1,122,00								
2999		10 P141				124,70	67,74800								
2999					40,00	49,75	2,437,00								
3001						72,10	93,291,00								
4212		MR ANTONIO OTTONI, GARDENER													
4612		8 FENWICK AV MONTRÉAL OUEST H4X 1P4													
4213		MR MARIO OTTONI, GARDENER													
4613		98 KIRKWOOD BEACONSFIELD H9W 5L4													
7000		5449-99 ROBERT BURNS VOIR 7330 CH DE LA COTE ST LUC													
7000		5421-41 ROBERT BURNS VOIR 7330 CH DE LA COTE ST LUC													
7001		VOIES DU C P R													

CERT. EFF. 4/11/85 1/11/86 356  
*more plus petit que*  
 204-3 45281310

CERT. EFF. 4/11/85 1/11/86 356  
*more plus petit que*  
 de 45280900

CODE	COMPTÉ	EMPLACEMENT - NOM, PROFESSION, RÉSIDENCE						CATEGORIE D'IMMEUBLE	SCOLAIRE	VALEUR EN DOLLARS			MUNICIPAL	REMARQUES	
		DIV. CAD.	PARC. BÂTIE	SUBDIVISION	FRONT	PROFONDEUR	SURFACE			TERR. P.C.	TERRAIN	BÂTISSE			TOTAL
7002 7003	45281310	CONNAUGHT AV DEBUT DE PATRICIA AV													
1001	45284300	5360 PATRICIA AV													
2002 2002	V.L.	10 142	P1508		7193 9326	8712 1RR					5,81600				
3001							3A	1 281	32500	255500	288000	T R 1			
4201 4601		MR JOHNNY CAPORICCI, PAYSAGIST 3 SURREY RD D D O H98 2C9						1A	2						
1001	45284400	5350 PATRICIA AV													
2002 2002		10 142	1507		2850	8729 8712					2,98700				
3001							2C	1 281	13900	115200	129100	T R 1			
4201 4601 4202		MR STANLEY SHAW 4795 TERR. PORT-ROYAL ST-HUBERT J3V 3J4 MISS CARRER SANUELS						1A 2A	2						
1001	45284500	5340 PATRICIA AV													
2002 2002		10 142	1506		3600	8750 8729					3,14600				
3001							2C	1 281	17600	105000	122600	T R 1			
4201 4601 4202 4602		MR GEORGE FOXOEPS 5340 PATRICIA AV H4V 1Z2 MRS JOHN KONSTANTINIDIS (ANNA TENITACOU) <del>2725 COTE VERTU 0605 V ST LAURENT H9R 1P4</del>						1A 2A	1						
7001		CHESTER AV													
1001	45284600	5290 PATRICIA AV													
2002 2004 2999		10 142	205		2500	8850					2,21200				
		10 142	204		2500	8850					2,21200				
											4,42400				
3001							2A	1 281	23900	35600	59500	T R 1			
4204 4604		MR JOHN GASPAR, PHYSIOTHERAPIST 5290 PATRICIA AV H4V 1Y8						1A	1						
1001	45284600	5280 PATRICIA AV													
		MICROFICHE 62 F-03													

DEPT.	EFF.	3 20
50-186	5-128 Y	



CODE	COMPTE	EMPLACEMENT - NOM, PROFESSION, RÉSIDENCE					CATEGORIE BÂTIMENT	SCOLAIRE		VALEUR EN DOLLARS			MUNICIPAL	REMARQUES		
		312 CAP	CADASTRE	SUBDIVISION	FRONT	PROFONDEUR		SUPERFICIE	TERR.	F. C.	TERRAIN	BÂTISSSE			TOTAL	
2002 2004 2999	45285600	10 142	207		2500	8850					2,21200 2,21200 4,42400					
3001																
4204 4604		MR EDDA JUANA MARK 5260 PATRICIA AV H4V 178					1A									
1001	45285800	5270 PATRICIA AV					(17)									
2002 2004 2999		10 142	208		2500	8850					2,21200 2,21200 4,42400					
3001																
4202 4602 4203 4603		MR OTTAVIO PINNA, PROFESSEUR 5270 AV PATRICIA H4V 178 MRS OTTAVIO PINNA (MARIA FERRI) 5270 AV PATRICIA H4V 178					1A 2A									
1001	45286000	5240 PATRICIA AV					(17)									
2002 2004 2999		10 142	210		2500	8850					2,21200 2,21200 4,42400					
3001																
4201 4601 4202		MR EDWARD GARY ATKINSON, TECHNICIEN 5260 PATRICIA AV H4V 178 MRS SUSAN DIANE ENKEL-ATKINSON					1A 2A									
1001	45286200	5250 PATRICIA AV					(17)									
2002 2004 2999		10 142	212		2500	8850					2,21200 2,21200 4,42400					
3001																
4201 4601 4202		M JUAN FERNANDEZ 5250 PATRICIA AVE- H4V 178 Mlle BERTHA GARCIA BARBON					1F 3F									
1001	45286400	5240 PATRICIA AV					(17)									
2002 2002 2004 2004		10 142	214		2500	8861 8873 8873 8885					2,21600 2,21900					
		MICROFICHE 62 6-03														

CERT.	EFF.	313
28280	1-1-86	

CODE	COMPTÉ	EMPLACEMENT - NOM, PROFESSION, RÉSIDENCE						CATEGORIE D'IMMEUBLE	SCOLAIRE		VALEUR EN DOLLARS			MUNICIPAL	REMARQUES	
		DIV. CAD.	CADASTRE	SUBDIVISION	FRONT	PROFONDEUR	SUPERFICIE		TERRAIN	BATISSE	TOTAL					
2999	45286900						4,43500									
3001								2A	1	281	23900	31500	55400	T R I		
4201		MR DANIEL C TOMAN, EXECUTIF 5290 PATRICIA AV H4V 178														
4601								2A								
1001	45286600	5230 PATRICIA AV														
2002		10 142	216		2500	8885	2,22200									
2002						8896										
2004		10 142	217		2500	8896	2,22500									
2004						8905										
2999						8905	4,44700									
3001								2A	1	281	24100	40800	64900	T R I		
4212		MRS ANDREW LITTLE (DOLCE MARIZZANO) 5230 AV PATRICIA H4V 178														
4612								5A								
1001	45286800	5220 PATRICIA AVE														
2002		10 142	219		2500	8920	2,23100									
2002						8931										
2004		10 142	218		2500	8905	2,22800									
2004						8920										
2999							4,45900									
3001								2A	1	281	24100	30500	54600	T R I		
4212		M RICHARD DUNCAN, PROFESSEUR 107 BEDSROOKE AV MONTREAL OUEST H4X 1R6														
4612								1F	2							
1001	45287000	5210 PATRICIA AV														
2002		10 142	221		2500	8943	2,23700									
2002						8956										
2004		10 142	220		2500	8931	2,23400									
2004						8943										
2999							4,47100									
3001								2A	1	281	24100	31500	55600	T R I		
4204		MR ALEKSANDER L BATORY, ARCHITECT 5210 PATRICIA AV H4V 178														
4604								1A								
1001	45287200	5200 PATRICIA AV														
2002		10 142	223		2500	8947	2,24300									
2002						8978										
2004		10 142	222		2500	8955	2,24000									
2004						8947										
		MICROFICHE 62 H-03														

CODE	COMPTÉ	EMPLACEMENT - NOM, PROFESSION, RÉSIDENCE						CATEGORIE D'IMMEUBLE	SCOLAIRE		VALEUR EN DOLLARS			MUNICIPAL	REMARQUES	
		DIV. CAD.	CADASTRE	SUBDIVISION	FRONT	PROFONDEUR	SUPERFICIE		TERR.	TERR.	TERRAIN	BÂTISSE	TOTAL			
2999	45287200						4,98300									
3001								2A	1	261	24200	32600	56800	T R I		
4211		MRS GORDON PERCIVAL TURNER (MARTHA WEBSTEAD ROBERTSON)						5A								
4611		5200 PATRICIA AV H9V 1Y8														
1001	45287400	5182-80 PATRICIA AV						(17)								
2002		10 142	224		2500	8976	2,24600									
2002						8990										
2004		10 142	225-1		1295	8990	1,20200									
2004					1380	8996										
2999							3,44800									
3001								2B	1	261	18600	76900	95000	T R I		
4201		MR JAIRE R D A P CARVALHO						1A								
4601		<del>9070 BOSTWICK AV H9V 1Y3</del> 4635 Coronation H4B 2C5 F1244893 (20-11-87) ec														
1001	45287600	5156-54 PATRICIA AV						(17)								
2002		10 142	226		2500	9010	2,25200									
2002						9012										
2004		10 142	P227		890	9013	12000									
2004					175	9025										
2006		10 142	P225		1205	8996	1,05500									
2006					1120	9002										
2999							3,42700									
3001								2B	1	261	18500	57200	75700	T R I		
4201		MR BERNARDINO CIPOLLONE, GARDENER						5A								
4601		5154 PATRICIA AVE H9V 1Y8														
1001	45287700	5152-50 PATRICIA AV						(17)								
2002		10 142	P227		2410	9013	2,13500									
2002						9025										
2004		10 142	P228		1385	9025	1,28000									
2004					1470	9032										
2999							3,42300									
3001								2B	1	261	18500	52200	70700	T R I		
4201		MR JOSE ALMEIDA CARVALHO, LABORER						1A								
4601		<del>5152 PATRICIA H9V 1Y8</del> 6660 Hoxklans H4B148 (F1224541) 1/10/86														
1001	45287900	5146-44 PATRICIA AV						(17)								
2002		10 142	P230		180	9050	20100									
2002					265	9055										
		MICROFICHE 62 I-03														

CODE	COMPTÉ	EMPLACEMENT - NOM, PROFESSION, RÉSIDENCE					CATEGORIE D'ADJUMENT	SCOLAIRE		VALEUR EN DOLLARS			MUNICIPAL	REMARQUES		
		D.V. CAD.	CADASTRE	SUBDIVISION	FRONT	PROFONDEUR		SUPERFICIE	TERR.	P. C.	TERRAIN	BÂTISSE			TOTAL	
2004	45287900	10 142	P228		1115	9032	96800									
2004					1030	9037										
2006		10 142	229		2500	9037	2,26100									
2006						9050										
2999							3,43000									
3001								28	1	281	12500	52400	70900	T R 1		
4201		MR EVERTON BAGOT														
4601		<del>5185 WALKLEY</del> 444-204 5141 Patricia 444 172 (P. 200 4/12/84)														
4202		MRS MARVA YEARLINE WICKHAM-BAGOT														
1001	45288000	5142-40 PATRICIA AV														
2002		10 142	P231		1480	9055	1,37800									
2002					1545	9058										
2004		10 142	P230		2320	9050	2,06100									
2004					2235	9055										
2999							3,43900									
3001								28	1	281	18600	52400	71000	T R 1		
4201		M DANIEL KIDDIE														
4601		5155 PATRICIA 444 177														
4202		MME ELIDE BIONDI-KIDDIE														
4203		M FRANCO BIONDI														
4603		5309 PATRICIA 444 171														
4204		MME ANDREA BARNES-BIONDI														
1001	45288200	5136-39 PATRICIA AV														
2002		10 142	232		2500	9060	2,26500									
2002						9065										
2004		10 142	P231		1020	9058	88500									
2004					935	9060										
2006		10 142	P233		280	9065	29700									
2006					365	9070										
2999							3,44700									
3001								28	1	281	18600	48900	67500	T R 1		
4201		MISS MARGARET CARR, TEACHER														
4601		5134 PATRICIA AV 444 178														
1001	45288300	5132-30 PATRICIA AV														
2002		10 142	P233		2220	9065	1,97800									
2002					2135	9078										
2004		10 142	P234		1585	9070	1,47400									
2004					1670	9074										
2999							3,44600									
3001								28	1	281	18600	51500	70100	T R 1		

VERSO

45288000

MONTREAL 1954-1955

3851

1954-1955

4201 Mlle Louise Landry

4601 3215 Dupuis #7 H3T 1E5

(182)

4202 M. Kirk Stearns

3000

3000

3000

3000

3000

3000

3000

3000

3000

3000

3000

3000

3000

3000

3000

3000

3000

3000

3000

3000

3000

3000

3000

3000

3000

3000

3000

3000

3000

3000

3000

3000

3000

3000

3000

3000

3000

3000

3000

3000

3000

3000

3000

3000

3000

3000

3000

3000

3000

3000

3000

3000

3000

3000

3000

3000

3000

3000

3000

3000

3000

3000

3000

3000

3000

3000

3000

3000

3000

3000

3000

3000

3000

3000

3000

3000

3000

3000

3000

3000

3000

3000

3000

3000

3000

3000

3000

DEPT.	F.	377
10-3-40	27-10-11	

1859

MONTREAL 1954-1955

CODE	COMPTÉ	EMPLACEMENT - NOM, PROFESSION, RÉSIDENCE					CATEGORIE BÂTIMENT	SCOLAIRE		VALEUR EN DOLLARS			MUNICIPAL *	REMARQUES	
		DIV. CAD.	CADASTRE	SUBDIVISION	FRONT	PROFONDEUR		SUPERFICIE	TERR.	P. C.	TERRAIN	BÂTISSE			TOTAL
4201 4601	45288300	MME JEAN LOUIS GARNEAU (NICOLE DION) 5132 AV PATRICIA HAV 178					29								
1001	45288500	5126-24 PATRICIA AV					(17)								
2002 2002		10 142	P236		385	9080					38800				
2004 2004		10 142	P234		470	9081									
2006 2006		10 142	235		915	9070					79200				
2999					830	9074									
3001					2500	9076					2,26900				
						9081									
											3,44900				
4211 4611		MR MICHELE BUFO, OPERATOR 5124 PATRICIA AV HAV 178					1A								
4213 4613		MRS MICHELE BUFO (CONCETTA CASTILLO) 5124 PATRICIA AV HAV 178					4A								
1001	45288700	5122-20 PATRICIA AV					(17)								
2002 2002		10 142	P236		2115	9081					1,89200				
2004 2004		10 142	P237		2030	9086									
2999					1680	9086					1,56500				
					1765	9090									
											3,95700				
4204 4604		MRS EMANUEL LITWACK (JANE S GORRAY) 5122 PATRICIA AV HAV 178					5A								
1001	45288800	5116-14 PATRICIA AV					(17)								
2002 2002		10 142	P239		480	9097					47500				
2004 2004		10 142	P237		565	9098									
2006 2006		10 142	238		820	9090					70600				
2999					735	9092									
					2500	9092					2,27300				
						9097									
											3,45400				
4201 4601		M ROLAND QUINCY, RENTIER 5114 PATRICIA AV HAV 178					1F								
1001	45288900	5112-10 PATRICIA AV					(17)								
2002 2002		10 142	P239		2020	9080					1,79900				
					1935	9102									

CODE	COMPTÉ	EMPLACEMENT - NOM, PROFESSION, RÉSIDENCE						CATEGORIE BÂTIMENT	SCOLAIRE		VALEUR EN DOLLARS			MUNICIPAL	REMARQUES
		DIV CAD	CADASTRE	SUBDIVISION	FRONT	PROFONDEUR	SUPERFICIE		TERR	PIC	TERRAIN	BÂTISSE	TOTAL		
2004 2004 2999	45266900	10 142	P240		1780 1865	9102 9106	1,65900 3,45800								
3001								2B	1 2B1	18700	52100	70800	T R 1		
4205 4605		R VINCENT ZITO, SENIOR PORTER 5085 BEACONSFIELD H3X 3R7													
1001	45289100	5106-04 PATRICIA AV													
2002 2004 2006 2999		10 142	P240												
3001							3,45500	2B	1 2B1	21500	54700	76200	T R 1		
4204 4604		MR BRONISLAW BRUNO DABROWSKI 5104 PATRICIA AV H9V 1Y8													
4211 4611		MRS BRONISLAW BRUNO DABROWSKI (CATHERINE NIETREBA) 5104 PATRICIA AV H9V 1Y8													
4212 4612		MISS GENEVIEVE DABROWSKI 5104 PATRICIA AV H9V 1Y8													
1001	45269300	5102-5100 PATRICIA AV													
2002 2002 2004 2004 2999		10 142	P436		1925 1890 2500	9114 9118 9116 9123	3,71600 2,28000 3,99600								
3001								2B	1 2B1	25100	53300	78400	T R 1		
4201 4601		MR RICHARD P BRAYLEY 5100 PATRICIA AV H9V 1Y8													
4202 4602		MME RICHARD P BRAYLEY (JEANETTE POULIN) 5100 PATRICIA AV H9V 1Y8													
7001		FIELDING AV													
1001	45292300	4856-54 PATRICIA AVE													
2002 2002 2004 2004 2999		10 142	469		2500	9053 9051 9057 9059	2,26300 1,13200 3,39500								
3001								2B	1 2B1	21400	48100	69500	T R 1		

CODE	COMPTÉ	EMPLACEMENT - NOM, PROFESSION, RÉSIDENCE						CATEGORIE BÂTIMENT	SCOLAIRE		VALEUR EN DOLLARS			MUNICIPAL	REMARQUES
		DIV. CAD.	CADASTRE	SUBDIVISION	FRONT	PROFONDEUR	SUPERFICIE		TERR	P. C.	TERRAIN	BÂTISSÉ	TOTAL		
4205 4605	45292300	MR GERALD J LONG, MANAGER 4856 PATRICIA AV H4V 1Y6					1A								
1001	45292900	4852-50 PATRICIA AV					(16)								
2002		10 142 471		2500	9061	2,26500									
2002					9065										
2004		10 142 P470		1260	9059	1,13200									
2004					9061										
2999						3,39700									
3001							28	1	281	21400	48100	69500	T R 1		
4201 4601		MISS ROSEMARY BAUER 4850 AV PATRICIA H9W 1Y6					3A								
6400		<i>Correspondance anglaise FF 27-386</i>													
1001	45292500	4842-40 PATRICIA AV					(16)								
2002		10 142 473		2500	9069	2,24700									
2002					9072										
2004		10 142 472		2500	9065	2,26600									
2004					9060										
2999						5,53300									
3001							28	1	281	28300	66200	94500	T R 1		
4204 4604		MALE ANGELENE MARTINO 4842 PATRICIA AV H4V 1Y6					3F								
1001	45292700	4820-26 PATRICIA AV					(16)								
2002		10 142 474		2500	9072	2,26800									
2002					9076										
2004		10 142 475-2		700	9076	63500									
2004					9078										
2999						2,90300									
3001							28	1	281	18200	49400	67600	T R 1		
4212 4612		MISS MARY A BARRETT 4823 PATRICIA AV H4V 1Y6					3A								
1001	45292800	4824-22 PATRICIA AV					(16)								
2002		10 142 475-1		1800	9078	1,63400									
2002					9081										
2004		10 142 476-2		1200	9081	1,08900									
2004					9083										
2999						2,72300									
3001							28	1	281	17200	49500	66700	T R 1		
		MICROFICHE 62 M-03													



4329.2300

WSP 21748 05 4-00

3831

WSP 452

4401 Mlle Louise Labrecque

4601 4892 Patricia H.V. (176)

3831

4701 Mlle Diane Labrecque

4802 4890 Patricia H.V. (181)

10 183

DEPT	10
10-1	375
10-510	17-10

10 183

4802

4803

4804

4805

4806

4807

4808

4809

4810

4811

4812

4813

4814

4815

4816

4817

4818

4819

4820

4821

4822

4823

4824

4825

4826

4827

4828

4829

4830

4831

4832

4833

4834

4835

4836

4837

4838

4839

4840

4841

4842

4843

4844

4845

4846

4847

4848

4849

4850

4851

4852

4853

4854

4855

4856

4857

4858

4859

4860

4861

4862

4863

4864

4865

4866

4867

4868

4869

4870

4871

4872

4873

4874

1000

APPEL DE MANDATS

CODE	COMPTÉ	EMPLACEMENT - NOM PROFESSION, RÉSIDENCE						CATEGORIE D'IMMEUBLE	SCOLAIRE		VALEUR EN DOLLARS			MUNICIPAL	REMARQUES
		DIV. CAD.	CADASTRE	SUBDIVISION	FRONT	PROFONDEUR	SUPERFICIE		TERR. P. C.	TERRAIN	BÂTISSE	TOTAL			
4201 4601 4202	45292800	M JOSEPH CHARLES KRANITZ <i>Fille #56197 du 8-9-86</i> <del>4822 PATRICIA HWY 176</del> 9 Viburnum, Ste-Clare H9K 5A3 MME ROSE TAUBER-KRANITZ						1							
1001	45292900	9816-14 PATRICIA AV						1163							
2002 2002 2004 2004 2999		10 142	476-1	1300	9083	1,18100									
		10 142	477-2	1700	9085	1,24900									
					9087	2,72500									
3001							2B	1 281	17200	49500	66700	T R 1			
4204 4604		MR OSCAR J EPSTEIN, HAIR DRESSER 4814 PATRICIA AV H9V 1V6						1A							
1001	45293000	9812-10 PATRICIA AVE						1163							
2002 2002 2004 2004 2999		10 142	478-2	2400	9088	2,18100									
		10 142	477-1	800	9092	72700									
					9087	2,90800									
3001							2B	1 281	18200	49400	67600	T R 1			
4201 4601		MRE ISIDORE BERISH (IZELLA SAFRAN) 9000 NOYRE DARE O H9C 1R1						1							
1001	45293100	4800 PATRICIA AV						1163							
2002 2004 2999		10 142	479	2500	9095	2,27300									
		10 142	478-1	100	9002	9100									
						2,36400									
3001							2A	1 281	14900	44700	64600	T R 1			
4204 4604		MR HARRY QUI FONG, MERCHANT 4800 PATRICIA AV H9V 1V6						1A							
7001		SORERLED AV													
1001	45293200	4662-60 PATRICIA AVE													
2002 2004 2004 2006 2006 2999		10 141	P20	3216	100	3200									
		10 142	1453-1	3216	9105	2,92900									
					9130										
		10 P141		3216	2575	1,23100									
				5000	1R	9,19200									

CODE	COMPTÉ	EMPLACEMENT - NOM, PROFESSION, RESIDENCE						CATEGORIE BÂTIMENT	SCOLAIRE		VALEUR EN DOLLARS			MUNICIPAL	REMARQUES	
		DIV. CAD.	CADASTRE	SUBDIVISION	FRONT	PROFONDEUR	SUPERFICIE		TERR.	P. C.	TERRAIN	BÂTISSE	TOTAL			
3001	45293200							18		2B1	26900	48800	75200	E16	204-12	
4211		LA CONGREGATION DES SOEURS DES ST NOMS DE JESUS ET MARIE						99								
4611		4662 PATRICIA AV H4B 121														
6001		RESIDENCE DE RELIGIEUSES														
1001	45293250	4650-56 PATRICIA AV.						(18)								
2002		10 141	P20-8	2500	100	2500										
2004		10 142	1453-2	4280	9110	3,90400										
2004					9117											
2006		10 141	P849	2500	320	8000										
2008		10 141	P20	1784	100	1800										
2010		10 P141		1784	320	5700										
2999						4,08400										
3001							28	1	2B1	22800	78300	101100	T R I			
4201		M ANDREW HONZY														
4601		4656 AVE PATRICIA H4B 121														
4202		MRS FRANCINE DUPUIS-HONZY						2A								
1001	45293300	4644 PATRICIA AVE						(18)								
2002		10 142	679	2500	9117	2,27900										
2002					9121											
2004		10 142	680-1	1500	9121	1,36800										
2004					9123											
2999						3,64700										
3001							2A	1	2B1	20900	69000	89400	T R I			
4201		MR RONALD R PAN														
4601		4644 PATRICIA AV H4B 121														
4202		MRS RONALD R PAN (SUSAN PATYER)														
4602		4644 PATRICIA H4B 121														
1001	45293450	4638 PATRICIA AVE						(18)								
2002		10 142	680-2	1000	9125	91200										
2004		10 142	681	2500	9125	2,28100										
2004					9129											
2999						3,19300										
3001							2A	1	2B1	17900	76900	94800	T R I			
4204		MR NORBERT W SCHRATZ, ACCOUNTANT														
4604		4638 PATRICIA AV H4B 121														
4400		Correspondance anglaise FF 26-3-86 om														
1001	45293600	4636 PATRICIA AV						(18)								

CODE	COMPTE	EMPLACEMENT - NOM, PROFESSION, RÉSIDENCE						CATEGORIE BÂTIMENT	SCOLAIRE		VALEUR EN DOLLARS			MUNICIPAL	REMARQUES
		D.V. C.A.E.	CADASTRE	SUBDIVISION	FRONT	PROFONDEUR	SUPERFICIE		TERR.	P.C.	TERRAIN	BÂTISSE	TOTAL		
2002	45293600	10 192	682		2500	9129	2,28200								
2002						9133									
2004		10 192	683-1		2200	9133	2,01000								
2004						9137									
2999							4,29200								
3001								2A	1 281	24000	72900	96900	T R I		
4201		MR RONALD GORDON STUART						2A							
4601		4636 AV. PATRICIA H4B 1Z1													
1001	45293800	4626 PATRICIA AVE													
2002		10 192	683-2		300	9137	27400								
2004		10 192	684		2500	9137	2,28400								
2004						9141									
2999							3,19800								
3001								2A	1 281	17900	55800	73700	T R I		
4201		MISS ANNE LOUISE LATTON						2A							
4601		4626 PATRICIA AV H4B 1Z1													
4202		MR JAMES DAVID ISBISTER						2A							
4602		4626 PATRICIA AV H4B 1Z1													
1001	45293900	4620 PATRICIA AVE													
2002		10 192	P685		1800	9142	1,64500								
2002						9149									
2999							2,80300								
3001								2A	1 281	15700	57900	73600	T R I		
4201		M BINH NGUYEN						2A							
4601		4620 AV PATRICIA H4B 1Z1													
4202		MME SYLVIE MERCIER						2A							
1001	45294000	4612 PATRICIA AVE													
2002		10 192	P687		1600	9149	1,64700								
2002						9159									
2004		10 192	P686		1280	9147	1,15900								
2999							2,80600								
3001								2A	1 281	15700	57900	73600	T R I		
4204		MRS BRUCE O HEARD (ROSEMARY E LUNN)						2A							
4604		4612 PATRICIA AV H4B 1Z1													

CODE	COMPTE	EMPLACEMENT - NOM, PROFESSION, RÉSIDENCE						CATEGORIE BÂTIMENT	SCOLAIRE		VALEUR EN DOLLARS			REMARQUES	
		DIV. CAD.	CADASTRE	SUBDIVISION	FRONT	PROFONDEUR	SUPERFICIE		TERR.	TERP. P.C.	TERRAIN	BÂTISSE	TOTAL		
1001	45294100	4606 PATRICIA AVE						(18)							
2002		10 142	688		2500	9163									
2002						9177									
2004		10 142	P687		700	9159									
2004						9163									
2999															
						2,93500									
3001								2A	1	2B1	16300	54600	70900	T R I	
4201		M FABRICE GEROULT													
4601		4606 AV PATRICIA H4B 1Z1													
4202		MME FABRICE GEROULT (PATRICIA LONG)													
4602		4606 AV PATRICIA H4B 1Z1													
1001	45294200	4594 PATRICIA AVE						(18)							
2002		10 142	1447		3760	9190									
2002						9111									
						3,94500									
3001								2A	1	2B1	19200	56900	76100	T R I	
4204		MRS ALEXANDER W LAYTON (LEONA A WALTER)													
4604		4594 PATRICIA AV H4B 1Z1													
1001	45294300	4592 PATRICIA AVE						(18)							
2002		10 142	1448		3760	9111									
2002						9220									
						3,95300									
3001								2A	1	2B1	19200	56900	76100	T R I	
4201		MISS CATHERINE HIRST													
4601		4592 PATRICIA AV H4B 1Z1													
4202		MR PHILIP LAURIN													
1001	45294400	4580 PATRICIA AV						(18)							
2002		10 142	1449		3760	9220									
2002						9250									
						3,96100									
3001								2A	1	2B1	19200	56900	76100	T R I	
4211		MR GEORGE G AUCHINLECK, OFFICER													
4611		4580 PATRICIA AV H4B 1Z1													
1001	45294500	4578 PATRICIA AV						(18)							
2002		10 142	1450		3760	9250									
2002						9270									
						3,96900									
3001								2A	1	2B1	19500	59200	78700	T R I	
		MICROFICHE 62 8-04													

CODE	COMTE	EMPLACEMENT - NOM, PROFESSION, RÉSIDENCE						CATEGORIE BÂTIMENT	SCOLAIRE		VALEUR EN DOLLARS			MUNICIPAL	REMARQUES
		DIV. CAD.	CADASTRE	SUBDIVISION	FRONT	PROFONDEUR	SUPERFICIE		TERR. P.C.	TERRAIN	BÂTISSE	TOTAL			
4201 4601	45294500	MR RAPHAEL KARL SCHIMMANN, GEOLOGIST 4578 PATRICIA H48 IZ1						1A							
1001	45294600	4566 PATRICIA AVE						118)							
2002		10 142	P21	5000	1000	5000									
2004		10 142	1451	3760	9270	3,97700									
2004					9210										
2006		10 142	P20	5000	100	5000									
2999						4,02700									
3001								2A	1 201	22500	58100	80600	T R 1		
4202 4602		MR STEVE R HREHA 4566 PATRICIA H48 IZ1						1A							
4203 4603		MME LUCILLE ROQUIN 4982 QUEEN MARY RD H38 IZ2						1A							
1001	45294700	4564 PATRICIA AVE						118)							
2002		10 142	1452	3760	9210	3,98500									
2002					9300										
2004		10 141	P20	3590	100	3600									
2006		10 141	P21	3590	1000	35900									
2999						3,88000									
3001								2A	1 201	23600	65700	89300	T R 1		
4211 4611		MR RONALD A WESTBURY, TEACHER 4564 PATRICIA AV H48 IZ1						1A							
1001	45294800	4554 PATRICIA AVE						118)							
2002		10 142	1350	2530	9300	2,35000									
2002					9320										
2004		10 141	P20	1910	100	1900									
2006		10 141	P21	1910	1000	19100									
2999						2,50500									
3001								2A	1 201	15200	44600	59800	T R 1		
4201 4601		MR ROBERT RUDDOCK 4554 PATRICIA H48 IZ1						1A							
6400		<i>Correspondance anglaise</i>													
1001	45294900	4548 PATRICIA AVE						118)							
2002		10 142	1351	2525	9316	2,35400									
2002					9333										
2004		10 141	P20	5000	100	5000									
2006		10 141	P21	5000	1000	50000									
2999						2,90400									

VERSO

CEMT. EFF. *M. 10/1/84 213*

1AE1

4601 Mrs. Marie Clément  
4601 4554 Patricia H 40 121

071 073

3AE1

4602 Mrs. Helene Temperton

SPAGE

CERT.	REF.
24	353

1000

1000

1000

SPAGE

(18)

MRS. W. ROBERT BRIDGEMAN

18

1

18

18

18

18

4603 Mrs. Helene Temperton  
4603 4554 Patricia H 40 121

1000

1000

1000

(18)

MRS. W. ROBERT BRIDGEMAN

18

1

18

18

18

18

4604 Mrs. Helene Temperton  
4604 4554 Patricia H 40 121

1000

1000

1000

(18)

MRS. W. ROBERT BRIDGEMAN

18

1

18

18

18

18

4605 Mrs. Helene Temperton  
4605 4554 Patricia H 40 121

1000

1000

1000

(18)

MRS. W. ROBERT BRIDGEMAN

18

1

18

18

18

18

4606 Mrs. Helene Temperton  
4606 4554 Patricia H 40 121

1000

1000

1000

(18)

MRS. W. ROBERT BRIDGEMAN

18

1

18

18

18

18

REPERTOIRE D'ÉVALUATION

CODE	COMPTÉ	EMPLACEMENT - NOM, PROFESSION, RÉSIDENCE						CATEGORIE BÂTIMENT	SCOLAIRE		VALEUR EN DOLLARS			MUNICIPAL	REMARQUES	
		DIST. CAD.	CADASTRE	SUBDIVISION	FRONT	PROFONDEUR	SUPERFICIE		TERP.	P. C.	TERRAIN	BÂTISSE	TOTAL			
3001	45294900							2A	1	281	16000	42400	58400	T R I		
4201		MRS CATHERINE PARIS						2A								
4601		4548 PATRICIA H98 121 <b>VERSO</b>														
1001	45295000	4542 PATRICIA AVE						1180								
2002		10 192	1352		2530	9390						2,35800				
2002						9350										
3001		<b>VERSO</b>						2A	1	281	13100	40400	53500	T R I		
4201		MR DAVID PETER						2A								
4601		4542 PATRICIA AV H98 121														
4202		MRS DAVID PETER (PATRICIA BROWN)						2A								
4602		4542 PATRICIA AV H98 121														
1001	45295100	4536 PATRICIA AVE						1180								
2002		10 191	P20		5000	100						5000				
2004		10 192	1353		2530	9350						2,36100				
2004						9370										
2006		10 191	P21		5000	1000						50000				
2999												2,91100				
3001								2A	1	281	16000	43200	59200	T R I		
4204		MRS GIOVANNI F ZARIN (TERESA M FAVRETTA)						2A								
4604		3460 PATRICIA H98 121														
1001	45295200	4530 PATRICIA AVE						1180								
2002		10 192	1354		2700	9370						2,52900				
2002						9390										
3001								2A	1	281	14400	40000	54400	T R I		
4201		MR DENIS MURPHY <i>3440 Patricia H98 121 (Eppa 45260 8.10.86)</i>						2A								
4601		<del>4530 PATRICIA AV H98 122</del>														
4202		MRS DENIS MURPHY (MARY FARMER)						2A								
4602		4530 PATRICIA AV H98 122 <b>VERSO</b>														
1001	45295300	4524 PATRICIA AVE						1180								
2002		10 192	P703		2360	9375						2,20400				
2002						9327										
3001								2A	1	281	12200	49900	62100	T R I		



1FE1

45295200

45295000

4001 M. Jacqueline Lapointe

4601 4548 Patricia H4B 121

4002 Mlle Genevieve Desjardins

2FE1

4201 Mrs. Gloria Wagh

4601 4530 Patricia H4B 122

4202 M. Francis Neville

3FE1

4201 Mrs. LYNDIA JEAN MC LEOD

4601 4542 AU PATRICIA H4B 121

1FE1

CERT.	EFF.
12/1/76	1/1/77

ANNULÉ

CERT.	EFF.
12/1/76	1/1/77

CERT.	EFF.
12/1/76	1/1/77

45295200

3FE1

4201 Mrs. GLORIA WAGH

4601 4530 PATRICIA H4B 122

4530 Patricia H4B 121 (12/1/76 - 1/1/77) PP

1FE1

4202 M. FRANCIS NEVILLE

CERT.	EFF.
12/1/76	1/1/77

(15)

LOC	COMPTÉ	EMPLACEMENT - NOM PROFESSION, RESIDENCE					CATEGORIE BÂTIMENT	SCOLAIRE		VALEUR EN DOLLARS			MUNICIPAL	REMARQUES	
		DIV. CAD	CADASTRE	SUBDIVISION	FRONT	PROFONDEUR		SUPERFICIE	TERR	P.C.	TERRAIN	BATISSE			TOTAL
4201 4601	45295300	MR DAVID E BEILHARTZ 4529 PATRICIA H48 IZ1					1A								
1001	45295400	4518 PATRICIA AVE					1B								
2002 2004 2004 2999		10 142	P703		260	9393					23400				
		10 142	P704		2290	9310					2,25400				
					2530	9400					2,48800				
3001							2A	1	2B1	14000	38300	52300	T R 1		
4204 4604		MRS JOAN E SEWELL-MALLORY 4518 PATRICIA AV H48 IZ1					2A								
1001	45295500	4512 PATRICIA AVE					1B								
2002 2004 2004 2999		10 142	P704		330	9400					18800				
		10 142	P705		2200	9420					2,07000				
						9400					2,25800				
3001							2A	1	2B1	12500	43800	56400	T R 1		
4201 4601 4202		MR RALPH L SIMMONDS 4512 AV PATRICIA H48 IZ1 MELLE FRANCINE SIGUERE					1A 2A								
1001	45295600	4506 PATRICIA AVE					1B								
2002 2004 2999		10 142	P705		400	9415					37600				
		10 142	706		2600	9415					2,44700				
											2,82300				
3001							2A	1	2B1	15900	41000	56900	T R 1		
4201 4601		MR NAMIR SAYEGH 4506 PATRICIA AV H48 IZ1					1A								
1001	45295700	4500 PATRICIA AV					1B								
2002 2002 2004 2999		10 142	866		3300	9415					3,10700				
						9416									
		10 142	867		3300	9416					3,10700				
											6,21400				
3001							2A	1	2B1	34500	65000	99500	T R 1		
4201 4601		MR JOHN GRIER 4512 PATRICIA H48 IZ1					1A								

DATE	REV.	U
23-12-86	1-8	12
	26	

34500 65000 99500

~~34500 65000 99500~~ T R 1

CODE	COMPTÉ	EMPLACEMENT - NOM, PROFESSION, RÉSIDENCE						CATEGORIE BÂTIMENT	SCOLAIRE		VALEUR EN DOLLARS			MUNICIPAL	REMARQUES
		DIVISION	CADASTRE	SUBDIVISION	FRONT	PROFONDEUR	SUPERFICIE		TERR	P.C.	TERRAIN	BÂTISSE	TOTAL		
1001	45295900	3528 PATRICIA AVE						(18)							
2002		10 142	868		4000	9916						3,77900			
2002						9915									
3001									2A	1 2B1	21100	50800	71900	T R I	
4201		MR RINFRIED MERTENS, PROFESSEUR						1A							
4601		3528 PATRICIA AV H9B 121													
1001	45296000	3524 PATRICIA AVE						(18)							
2002		10 142	869		4000	9955							3,78900		
2002						9999									
3001									2A	1 2B1	21300	63900	84900	T R I	
4204		MRS JOHN IRELAND (MARJORIE H THISTLEYHWAITE)						5A							
4604		3524 PATRICIA AVE H9B 121													
1001	45296100	3510 PATRICIA AVE						(18)							
2002		10 142	P870		3750	9494							3,56700		
2002						9529									
3001									2A	1 2B1	20000	61600	81600	T R I	
4201		MRS CYRIL FLANAGAN (LORNA HAINES 41/478)						5A							
4601		3510 PATRICIA AV H9B 121													
4202		MR GRENDAINE HAINES 6/478						1A							
4602		4600 MAYFAIR AV													
1001	45296200	3500 PATRICIA AV						(18)							
2002		10 142	P870		250	9529							23800		
2002						9533									
2004		10 142	P871		3500	9533							3,34200		
2004						9568									
2499													3,58000		
3001									2A	1 2B1	20000	55700	75700	T R I	
4201		MRS NEIL M ROBBINS (LYNDA M NORRAN)						5A							
4601		3500 PATRICIA AV H9B 121													
1001	45296300	3490 PATRICIA AV						(18)							
2002		10 142	P873		500	9611							48100		
2002						9650									
2004		10 142	P871		500	9568							47900		
2004						9572									
		MICROFICHE 62 F-04													
														PAGE 431	

SECTEUR D'ÉVALUATION

NOUVEAU	COMPTÉ	EMPLACEMENT - NOM, PROFESSION, RÉSIDENCE					SUPERFICIE	CATEGORIE BÂTIMENT	SCOLAIRE		VALEUR EN DOLLARS			MUNICIPAL	REMARQUES
		DIV. CAD.	CADASTRE	SUBDIVISION	FRONT	PROFONDEUR			TERR. P. C.	TERRAIN	BÂTISSE	TOTAL			
2006 2006 2999	45296300	10 142	872	4000	9572 9611	3,83600 4,79600									
3001								2A	1 281	24900	58100	84900	T R 1		
4203 4603		MR MARTIN NAIMARK 3490 PATRICIA H48 121						1A							
1001	45296400	3460 PATRICIA AVE													
2002 2002 2999		10 142	P873	3500	9611 9650	3,37100 24100									
3001		10 142	P874	250	9650	3,61200		2A	1 281	20100	58600	78700	T R 1		
4204 4604 6400		MRS CLARENCE RAY RANER (AGNES E. HAMILTON) 3480 PATRICIA H48 121 <i>Correspondance anglaise FF 26-3-86 om</i>						5A							
1001	45296500	3470 PATRICIA AV													
2002		10 142	P874	3750	9650	3,61900									
3001								2A	1 281	20200	57400	77600	T R 1		
4201 4601		MR JOHN COOPER 3470 PATRICIA AV H48 121						1A							
1001	45296600	3460 PATRICIA AVE													
2002		10 142	875	4000	9450	3,86000									
3001								2A	1 201	21500	52200	73700	T R 1		
4211 4611		MRS GIOVANNI F ZANIN (TERESA M. FAVRETTI) 3460 PATRICIA AV H48 121						5A							
1001	45296700	3456 PATRICIA AVE													
2002		10 142	876	4000	9450	3,86000									
3001								2A	1 281	21500	62500	84000	T R 1		
4211 4611		MR DOUGLAS JUNG, ENGINEER 3456 PATRICIA AV H48 121						1A							
1001	45296800	3444 PATRICIA AVE													

CODE	COMPT.	EMPLACEMENT - NOM, PROFESSION, RÉSIDENCE						CATEGORIE - BATIMENT	VALEUR EN DOLLARS			MUNICIPAL	REMARQUES		
		NOY. CAD.	CADASTRE	SUBDIVISION	FRONT	PROFONDEUR	SUPERFICIE		TERRAIN	BATISSE	TOTAL				
2002	45296800	10 142	877		4000	9652	3,86000								
3001								2A	1 2B1	21500	45000	66500	T R 1		
4201		M JACQUES DARMOND						1F							
4601		3444 PATRICIA AV H9B IZI													
4202		Mlle LUCIE ARANIAS						3F							
1001	45296900	3440 PATRICIA AV						(18)							
2002	A-168338 6-6-86	10 142	878		4000	9652	3,86000								
3001								2A	1 2B1	21500	45600	67100	T R 1		
4211		MR HENRY FRANCIS ROUCHAUD, R C M P OFFICER						1A							
4411		<del>3440 PATRICIA AV H9B IZI</del> 2074 Robie Halifax from Section B3K 5L3 F1222 5378 (29-556) sec													
1001	45297000	3424 PATRICIA AV						(18)							
2002		10 142	879		4200	9650	4,05300								
3001								2A	1 2B1	22700	71900	94600	T R 1		
4204		MR JOHN P LANTHIER, AVOCAT						1A							
4604		3424 PATRICIA H9B IZI													
4205		MRS JOHN P LANTHIER (MARGUERITE SAURIOL)						2A							
4605		3424 PATRICIA H9B IZI													
7001		RUELLE													
1001	45297025	3406-16 PATRICIA AV													
2002	V.L.	10 142	883		11481	3250	3,72300								
2002					11493										
3001								3A	1 2B1	31500	99500	131000	T R 1		
4201		MR BRANKO CURKOVIC, EXECUTIVE						1A							
4601		4410 AV CORONATION H9B 2C4													
7001		SHERBROOKE 0													
7002		COFFEE													
7003		VOIES DU C P R													
7004		HARLEY AV													
1001	45297050	2090 AVE PATRICIA						(36)							
2002		10 4729	P1		6137	ERR	4,74400								
2002					9127	A200									
3001								2D	2 2B1	23200	82100	105300	T R 1		
		MICROFICHE 62 H-04													

45296900

MICROFILMS PS n-10 1871

5707 47

4201 M. Denis Murphy  
4601-4530 Patricia 114B 121

3440 F1222 #5749 ye 10-10-56 3F11

4202 Mlle Mary Farmer

1001	42503000	3000	400	11433	11401	31000	1001
		CENT. EFF.		7			
		5/11/64		391			

3400 MURIEL M  
3400 AGNES DO C. & H  
3400 COESEE  
3400 EHEGROUVE D

4001 BRIC VA COORDINATOR HMG 504  
4001 M. BRVKS COORDIC' EXERCISG

11433  
11401

1001 42503000 3000-10 40000000 VA

1001 42503000 3000-10 40000000 VA

4002 3000 40000000 HMG 131  
4002 3000 40000000 HMG 131  
4002 3000 40000000 HMG 131

1001 42503000 3000 40000000 VA

4001 3000 40000000 HMG 131  
4001 3000 40000000 HMG 131

1001 42503000 3000 40000000 VA

4005 4000 40000000 HMG 131  
4005 4000 40000000 HMG 131

1001 42503000 3000 40000000 VA

BOUE	COMTE	EMPLACEMENT - NOM PROFESSION, RESIDENCE						CATEGORIE D'IMMEUBLE	SCOLAIRE		VALEUR EN DOLLARS			MUNICIPAL	REMARQUES
		DIV. CAD.	CADASTRE	SUBDIVISION	FRONT	PROFONDEUR	SUPERFICIE		TERR.	TERRAIN	BATISSE	TOTAL			
4205 4605	45297050	LACOPAR INC 2090 WEST BROADWAY H4B 2A2					CA	1							
1001	45297150	2080 AVE PATRICIA						(36)							
2002		10 4729 P2		6100	6200	3,78200									
3001								20	2 281	18400	83800	102200	T R I		
4205 4605		LACOPAR INC 2090 WEST BROADWAY H4B 2A2					CA	1							
1001	45297250	2070 AVE PATRICIA						(36)							
2002		10 4729 P3		6100	6200	3,78200									
3001								20	2 281	18400	83800	102200	T R I		
4205 4605		LACOPAR INC 2090 W BROADWAY H4B 2A2					CA	1							
1001	45297350	2060 PATRICIA AVE						(36)							
2002		10 4729 P4		6100	6200	3,78200									
3001								20	2 281	18400	83800	102200	T R I		
4204 4604		M CHARLES GUY PARE 2090 W BROADWAY H4B 2A2					IF	1							
4205 4605		LACOPAR INC 2090 W BROADWAY H4B 2A2					CA	1							
1001	45297450	2050 PATRICIA AVE						(36)							
2002		10 4729 P5		6100	6200	3,78200									
3001								20	1 281	18400	83800	102200	T R I		
4204 4604		MME PAUL ARCHAMBAULT (LISE PARE) 2600 AV PIERRE DUPOY #1015					SF	1							
5701 5702		ATT WESTERN REALTIES INC 2090 WEST BROADWAY H4B 2A2 <i>FILEZ #1564 A.12.86/p</i>													
1001	45297550	2040 PATRICIA AV						(36)							
2002		10 4729 P6		6100	6200	3,78200									
3001								20	1 281	18400	83800	102200	T R I		

CODE	COMPTÉ	EMPLACEMENT - NOM, PROFESSION, RÉSIDENCE					CATEGORIE BÂTIMENT	SCOLAIRE		VALEUR EN DOLLARS			MUNICIPAL *	REMARQUES	
		DIV. CAD.	CADASTRE	SUBDIVISION	FRONT	PROFONDEUR		SUPERFICIE	P.	C.	TERRAIN	BÂTISSE			TOTAL
4204 4604	45297550	MME PAUL ARCHAMBAULT (LISE PARE) 2600 AV PIERRE DUPUIS #1015 CITE DU HAVRE					SP	CA							
5701 5702		ATT WESTERN REALTIES INC 2004 WEST BROADWAY HMB 2A2 <i>front 45864 9.12.86 p</i>													
1001	45297650	2030 PATRICIA AV							(36)						
2002		10 4729 P7		6100	6200	3,76200									
3001									20	1 281	10400	83800	102200	T R I	
4201 4601		MR EDWARD NOPLEY 2030 PATRICIA #3 HMB 1Y8					EA	E							
1001	45297750	2020 PATRICIA AV							(36)						
2002		10 4729 P8		6100	6200	3,76200									
3001									20	1 281	10400	63800	102200	T R I	
4204 4604		MR EMILE RASSENTI, BUILDER 6000 BL CAVENDISH #203 COTE ST LUC HMB 2Y2					EA	E							
4207 4607		MR ASCENZIO RASSENTI, BUILDER 4395 MADISON HMB 2Y3					EA	E							
1001	45297850	2010 PATRICIA AV							(36)						
2002		10 4729 P9		IRR	IRR	6,36900									
3001									20	1 281	31200	74300	105500	T R I	
4204 4604		MR FRANK SCANZANO, R E AGENT 274 SHERATON DRIVE MONTREAL OUEST, HMB 1Y7					IF	CA							
7001		ST JACQUES O.													
1001	45298915	7354 HARLEY AV							(36)						
2002 2902		10 4730 P13		IRR 6950	6908 3550	3,62600									
3001									4A	2 281	16300	87900	104200	T R I	
4205 4605		LACOPAR INC 2090 W BROADWAY HMB 2A2					CA	E							
7001 7002		WESTMORE RUELLE													



CODE	COMPTE	EMPLACEMENT - NOM, PROFESSION, RÉSIDENCE						CATEGORIE BÂTIMENT	SCOLAIRE		VALEUR EN DOLLARS			MUNICIPAL	REMARQUES	
		DIV. CAD.	CADASTRE	SUBDIVISION	FRONT	PROFONDEUR	SUPERFICIE		TERR.	P. C.	TERRAIN	BÂTISSE	TOTAL			
1001	45298920	7320 HARLEY														
2002		10	P4731		8537	10830	9,30000									
2002	V.L.				7530											
3001								3B	2	2B1	42000	274000	316000	Y R 1		
4205		LACOPAR INC														
4605		2090 W BROADWAY H4B 2A2														
7001		WEST BROADWAY														
7002		TRVERSEZ														
7003		WEST BROADWAY														
1001	45298930	7325 HARLEY														
2002		10	4720	7	13720	10250	10,56300									
2002					9290	9082										
2004		10	4720	6	8700	9082	7,64800									
2004						8950										
2999							18,41100									
3001								4B	1	2B1	82800	164900	247700	T C 1		
4211		MRS AARON BESNER (RUTH SUNSHINE)														
4611		250 KENSINGTON AV WESTMOUNT H3Z 2S8														
6400		CORRESPONDANCE ANGLAISE														
1001	45298940	7385 HARLEY														
2002		10	4720	5	8700	8950	7,72900									
2002						8808										
2004		10	4720	4	8700	8808	7,60100									
2004						8666										
2999							15,32500									
3001								4B	1	2B1	69000	175300	244300	T C		
4204		ESTATE AARON BESNER, REALTOR														
4604		250 KENSINGTON AV #T 1 WESTMOUNT H3Z 2G8														
5701		ATT JACK LUPOVITCH														
5702		250 KENSINGTON AV P H 1 WESTMOUNT H3Z 2G8														
1001	45298950	7405 HARLEY														
2002		10	4720	3	8700	8666	7,46800									
2002						8524										
3001								4B	1	2B1	33600	97,400	131,000	T C 1		
											<del>33600</del>	<del>74000</del>	<del>110200</del>			

CODE	COMPTS	EMPLACEMENT - NOM, PROFESSION, RÉSIDENCE						CATEGORIE BÂTIMENT	SCOLAIRE		VALEUR EN DOLLARS			MUNICIPAL	REMARQUES	
		DIV. CAD	CADASTRE	SUBDIVISION	FRONT	PROFONDEUR	SUPERFICIE		P.	C.	TERRAIN	BATISSE	TOTAL			
4204 4604	45298950	ESTATE AARON BESNER, REALTOR 250 KENSINGTON AV WT 1 WESTMOUNT H3Z 2G8						0A2	2							
5701 5702		ATT JACK LUPOVITCH 250 KENSINGTON AV P H 1 WESTMOUNT H3Z 2G8														
1001	45298960	7411-27 HARLEY AV														
2002		10 4728		2	8700	8542	7,35900									
2002						8382										
2004		10 4728		1	9350	8382	9,39000									
2004					13300	9070										
2999							16,74900									
3001									4B	1	281	75300	187500	262800	T C 1	
4204 4604		ESTATE AARON BESNER, REALTOR 250 KENSINGTON AV WT 1 WESTMOUNT H3Z 2G8						0A2	2							
5701 5702		ATT JACK LUPOVITCH 250 KENSINGTON AV P H 1 WESTMOUNT H3Z 2G8														
7001		ELMHURST AV														
7002		TRENHOLME AV														
7004		CONNAUGHT AV														
7006		DEBUT DE COFFEE														
7007		WEST BROADWAY														
1001	45298980	7330 COFFEE														
2002		10 P4727			57200	23864	83,21800									
2002					62549	5596										
3001										1B	281	589200	50300	639500	E06 204-3	
4201 4601		LA VILLE DE MONTREAL - SERVICE DE LA GESTION IMMOBILIERE 507 PLACE D'ARMES #300 MONTREAL H2Y 2G8						7E	2							
7001		ELMHURST AV														
7002		TRAVERSEZ														
7003		ELMHURST AV														
1001	45299200	LOT COFFEE														
2002		10 142		981	4000	10050	4,07000									
2002					4010	10300										
3001										7A	2	281	28300	28300	TVM 1	
4201 4601		QUINCAILLERIE LABERGE INC 564 ROYAL BEAUPORT GLE 1Y1						C	2							
6620		PROPRIETE SUJETTE A SURTAXE SUR TERRAIN VAGUE DESSERVI														
		MICROFICHE 62 L-04														
															PAGE 437	

CODI	COMPTÉ	EMPLACEMENT - NOM PROFESSION, RÉSIDENCE						CATEGORIE BÂTIMENT	SCOLAIRE		VALEUR EN DOLLARS			MUNICIPAL	REMARQUES	
		DIV. CAD	CADASTRE	SUBDIVISION	FRONT	PROFONDEUR	SUPERFICIE		TERR	P. C.	TERRAIN	BÂTISSE	TOTAL			
1001	45299300	LOT COFFEE						125								
2002		10	142	982	4000	10300										
2002					4010	10550										
3001							7A	2	ZB1	28700		28700	TRV	1		
4201		QUINCAILLERIE LABERGE INC														
4401		569 ROYAL BEAUPORT GIE IYI														
6620		PROPRIETE SUJETTE A SURTAXE SUR TERRAIN VAGUE DESSERVI														
1001	45299400	LOT COFFEE						125								
2002		10	142	983	4000	10550										
2002					4010	10800										
3001							7A	1	ZB1	29100		29100	TRV	1		
4201		ESTATE GIOVANNI PETER FAVRETTO														
5701		ATT MRS MARIA YOLANDE PREVEDELLO FAVRETTO EX TEST														
5702		221 PERCIVAL MTL OUEST MAX 178														
6620		PROPRIETE SUJETTE A SURTAXE SUR TERRAIN VAGUE DESSERVI														
1001	45299500	LOT COFFEE						125								
2002		10	142	984	4000	10800										
2002					4000	11350										
3001							7A	1	ZB1	29200		29200	TRV	1		
4201		ESTATE GIOVANNI PETER FAVRETTO														
5701		ATT MRS MARIA YOLANDE PREVEDELLO FAVRETTO EX TEST														
5702		221 PERCIVAL MTL OUEST MAX 178														
6620		PROPRIETE SUJETTE A SURTAXE SUR TERRAIN VAGUE DESSERVI														
1001	45299600	7337-35 COFFEE						125								
2002		10	142	985	4000	11360										
2002						11910										
3001							ZB	1	ZB1	29700	42200	91900	TR	1		
4201		ESTATE GIOVANNI PETER FAVRETTO														
5701		ATT MRS MARIA YOLANDE PREVEDELLO FAVRETTO EX TEST														
5702		221 PERCIVAL MTL OUEST MAX 178														

CODE	COMPTÉ	EMPLACEMENT - NOM, PROFESSION, RÉSIDENCE						CATEGORIE BÂTIMENT	SCOLAIRE		VALEUR EN DOLLARS			MUNICIPAL	REMARQUES
		DIV CAD	CADASTRE	SUBDIVISION	FRONT	PROFONDEUR	SUPERFICIE		TERR	P.C	TERRAIN	BÂTISSE	TOTAL		
1001	45299700	7331-29 COFFEE						(25)							
2002		10 142	986		4000	11910									
2002					4000	12460									
3001								2B	1 2B1	30100	62200	92300	T R I		
4201		ESTATE GIOVANNI PETER FAVRETTO						0A4							
5701		ATT MRS MARIA VOLANDE PREVEDELLO FAVRETTO EX TEST													
5702		221 PERCIVAL NTL OUEST H4X 178													
1001	45299800	7325-23 COFFEE						(25)							
2002		10 142	987		4560	12460									
2002					2800	12990									
3001								2B	1 2B1	28100	65900	94000	T R I		
4201		ESTATE GIOVANNI PETER FAVRETTO						0A6							
5701		ATT MRS MARIA VOLANDE PREVEDELLO FAVRETTO EX TEST													
5702		221 PERCIVAL NTL OUEST H4X 178													
7001		WEST BROADWAY													
7002		DEBUT DE ELMHURST AV													
7003		ST JACQUES 0													
1001	45299810	2005 ELMHURST AVE						(36)							
1002	V.L.	7425-31 ST JACQUES 0.													
2002		10 4729	24		5742	10245									
2002					12142	8000									
3001								9A	1 2B1	32200	315900	348100	T S I		
4211		MR FRANK SCANZANO						1A							
4611		274 SHERRATON DRIVE MONTREAL 0 H4X 1M9													
4212		MR LEO SCANZANO						1A							
4612		190 SHERRATON DRIVE MONTREAL OUEST H4X 1M9													
6400		CORRESPONDANCE ANGLAISE													
1001	45299820	2015 ELMHURST AVE.						(36)							
2002	V.L.	10 4729	23		9200	8000									
3001								3A	1 2B1	33100	308400	341500	T R I		
4202		MRE JOSEPH BULOTA (LILIANNEBOUZEREAU)						BC							
4602		4860 ROSLYN H3W 2L2													
		MICROFICHE 62 N°04													

CODE	COMPTÉ	EMPLACEMENT - NOM, PROFESSION, RESIDENCE						CATEGORIE BÂTIMENT	SCOLAIRE		VALEUR EN DOLLARS			MUNICIPAL *	REMARQUES
		DIV. CAD.	CADASTRE	SUBDIVISION	FRONT	PROFONDEUR	SUPERFICIE		TERR. P.C.	TERRAIN	BÂTIMENT	TOTAL			
4203 4204	45299820	M SYLVAIN BULOTA M GILLES BULOTA													
1001	45299830	2025 ELMHURST AVE.						(36)							
2002	V.L.	10 4729 22		9200	8000	7,36000									
3001								3A	1 281	33100	308400	341500	T R 1		
4201 4601		Mlle ANDRÉE BELISLE 4389 AV. CHRISTOPHE COLOMB H2J 3G9													
6400		<i>Correspondance anglaise PP (22-11-86) V3</i>													
1001	45299840	2035 ELMHURST AVE.						(36)							
2002	V.L.	10 4729 21		9200	8000	7,36000									
3001	A-164817 28-4-86							3A	2 281	33100	308400	341500	T R 1		
4201 4601		INVESTISSEMENTS PAVIBEC LTÉE 238 RIVIERE DU NORD ST LIN JOR 1C0													
1001	45299850	2095 ELMHURST AVE.						(36)							
2002	A-162604 25-3-86	10 4729 20		9200	8000	7,36000									
3001								3A	2 281	33100	308400	341500	T R 1		
4201 4601	V.L. A-174343 14-08-86 21-28-78 23-10-86	PLACEMENTS ASIVAL INC 690 LAFLAMME LAVAL H7X 1Y9													
1001	45299860	2055 ELMHURST AV						(36)							
2002		10 4729 19		14200	8000	9,80800									
2002	V.L.	10320		188											
3001								3A	1 281	44100	308400	352500	T R 1		
4202 4602		MRS. PETER HOLMAN (ALICE CERNA) 2055 ELMHURST #408 H9B 1Y2													
7001		HARLEY													
7002		C P R TRACKS													
7003		COFFEE													
7004		2505 ELMHURST AV VOIR 7370 SHERBROOKE O													
7005		SHERBROOKE OUEST													
7006		TRAVERSEZ													
7007		SHERBROOKE OUEST													
7008		2500 ELMHURST AV VOIR 7460 SHERBROOKE O													
7009		VOIES DU C P R													
7009		HARLEY													

45299830

MICHELE 95 6-De IFT2

4201 M. Paul Egolf

4601 1605 Kent + H. Longueuil J41 4K1

#381

F122 (10-24) 3087

4202 Mrs. Fuzia Rangan

4601 8025 Notre-Dame-Bonneville J4Y 1Y3

(F)2

BURE 482

9101 MICHEL+DAPRITTE24/37  
 9201 399 DE LA MONTAGNE+FOURN J9X 5J8  
 9102 GISELAIN+DEAULC24/37  
 9202 501 BELISSIER+ROUYX J0E 462  
 9103 CHARLES+AGORRE24/37  
 9203 6 P 306 52 GUY+ST PAUL ILE AUX NOIX J0J 160

45299840

4201 Annalies Bernier-Bernier

4601 1595 Belair + Clark + McLean H4W 2Y7

4202 M. Anand Lal Singh

4601 9529 Joseph Duval, H2M 2M9

45299850

4201 M. Gilles Lardin

4601 241 Parkfield, Park Royal, H3P 2A5

4202 M. Anand Lal Singh

4602 241 Parkfield, Park Royal, H3P 2A5

4203 M. Patrick Mattar

4601 9130 DE BRETAGNE ANTOIN H1J 1H9

4204 M. Anand Lal Singh

4602 8837 PAUL CORBEIL ST LEONARD H1K 1A3

4205 M. Anand Lal Singh

4603 53 REGINALD BROWN, Kirkland

4206 MRS RANGAN VICCHI

4605 53 REGINALD BROWN, Kirkland

ANNULÉ

ANNULÉ

ANNULÉ

49299850

4201 MR. ANANTRAI SONJI 1/8

4601 16 REVERWOOD GROVE CR. Kirkland

4202 MRS SONJI SONJI 1/8

4601 16 REVERWOOD GROVE CR. Kirkland

4203 MR. Willfried Leppi 2/8

4603 8360 COTE ST CATHERINE #7

4204 MRS CHANDULAL KOTECHA 2/8

4604 53 REGINALD BROWN, Kirkland

4205 MR. PRESHOTAM V. SUDRA 1/8

4605 53 REGINALD BROWN, Kirkland

4206 MRS RANGAN VICCHI 1/8

4605 53 REGINALD BROWN, Kirkland

ANNULÉ

CERT.	EFF.	387
10/18/80	28/11/80	

CERT.	EFF.	413
10/18/80	28/11/80	

CERT.	EFF.	413
10/18/80	28/11/80	

1889

MONTREAL

CODE	COTE	EMPLACEMENT - NOM PROFESSION, RESIDENCE						CATEGORIE BÂTIMENT	SCOLAIRE			VALEUR EN DOLLARS			MUNICIPAL	REMARQUES		
		DIV. PAR.	CARACT.	SUBDIVISION	FRONT	PROFONDEUR	SUPERFICIE		TERR.	P.C.	TERRAIN	BÂTISSE	TOTAL					
1001	45299870	2090-80 ELMHURST						(36)										
2002	V.L.	10 141	868		10290	8125	8,84100											
2002					13670	7380												
3001								20	1 281	39600	167700	207300	T R 1					
4203		R ANDRE LEDUC																
4603		12475 BEAUSEJOUR H9K 1X6																
4204		R PIERRE LEDUC																
4604		12475 BEAUSEJOUR H9K 1X6																
1001	45299880	2070-60 ELMHURST						(36)										
2002	V.L.	10 141	869		14340	7380	8,80400											
2002					9500	6026												
3001								20	1 281	39600	167700	207300	T R 1					
4203		R ANDRE LEDUC																
4603		12475 BEAUSEJOUR H9K 1X6																
4204		R PIERRE LEDUC																
4604		12475 BEAUSEJOUR H9K 1X6																
7001		TRENHOLRE AV																
1001	45299885	2020 ELMHURST						(36)										
2002		10 141	8661		5520	2440	3,54600											
2002					7820	IRR												
3001								20	1 281	15900	92000	107900	T R 1					
4203		R ANDRE LEDUC																
4603		12475 BEAUSEJOUR H9K 1X6																
4204		R PIERRE LEDUC																
4604		12475 BEAUSEJOUR H9K 1X6																
1001	45299910	2014 ELMHURST						(36)										
2002		10 141	850-2		930	IRR	93300											
2002					2037	IRR												
2004		10 141	861-1		2870	IRR	1,08600											
2004					000	IRR												
2004		10 141	877-2		000	1282	5400											
2006					891	1533												
2008		10 141	876-2		841	1000	11000											
2008					1350	1066												
2010		10 141	875-2		1350	1525	10200											
2010						2263												
2999							2,28600											
3001								20	1 281	10300	78200	88500	T R 1					

CODE	COMTE	EMPLACEMENT - NOM, PROFESSION, RESIDENCE						CATEGORIE D'IMMEUBLE	SCOLAIRE		VALEUR EN DOLLARS			MUNICIPAL	REMARQUES
		DIV. CAD.	CADASTRE	SUBDIVISION	FRONT	PROFONDEUR	SUPERFICIE		TERR. P.C.	TERRAIN	BATISSE	TOTAL			
4203 4603 4204 4604	45299910	M ANDRE LEDUC 12475 BEAUSEJOUR			H9K 1X6		1								
		M PIERRE LEDUC 12475 BEAUSEJOUR			H9K 1X6		1F								
1001	45299920	LOT ELMHURST					1369								
2002		10 141	850-3		2855	2037									
2002					300	2000									
2004		10 141	P850		IRR	IRR									
2006		10 141	850-1		860	2761									
2006					1548	1450									
2008		10 141	877-1		1190	IRR									
2008					2410	5629									
2012		10 141	876-1		2410	1066									
2012		10 141	875-1		2910	2263									
2012					2855	5040									
2999															
						6,35900									
3001								60	281	1				1 E26	NOMINALE
4203 4603 4204 4604		M ANDRE LEDUC 12475 BEAUSEJOUR			H9K 1X6		1								
		M PIERRE LEDUC 12475 BEAUSEJOUR			H9K 1X6		1F								
6001		RUELLE													
1001	45299930	2010 ELMHURST AV					1369								
2002		10 141	P877		10490	IRR									
2002					10640	1341									
						4,02900									
3001								20	1 281	10100	92800	110900	1 8 1		
4203 4603 4204 4604		M ANDRE LEDUC 12475 BEAUSEJOUR			H9K 1X6		1								
		M PIERRE LEDUC 12475 BEAUSEJOUR			H9K 1X6		1F								
7001 7002 7003		ST JACQUES C. DEBUT DE TREMOLME AV ELMHURST													
1001	45299955	2035 TREMOLME AV					1369								
2002		10 141	867		IRR	5160									
2002					8826	5150									
						5,34300									
3001								20	1 281	24200	110000	134200	1 8 1		



CODE	COMPTÉ	EMPLACEMENT - NOM, PROFESSION, RÉSIDENCE						C	D	E	F	G	H	I	J	K	L	M	N	O	P	Q	R	S	T	U	V	W	X	Y	Z	AA	AB	AC	AD	AE	AF	AG	AH	AI	AJ	AK	AL	AM	AN	AO	AP	AQ	AR	AS	AT	AU	AV	AW	AX	AY	AZ	BA	BB	BC	BD	BE	BF	BG	BH	BI	BJ	BK	BL	BM	BN	BO	BP	BQ	BR	BS	BT	BU	BV	BW	BX	BY	BZ	CA	CB	CC	CD	CE	CF	CG	CH	CI	CJ	CK	CL	CM	CN	CO	CP	CQ	CR	CS	CT	CU	CV	CW	CX	CY	CZ	DA	DB	DC	DD	DE	DF	DG	DH	DI	DJ	DK	DL	DM	DN	DO	DP	DQ	DR	DS	DT	DU	DV	DW	DX	DY	DZ	EA	EB	EC	ED	EE	EF	EG	EH	EI	EJ	EK	EL	EM	EN	EO	EP	EQ	ER	ES	ET	EU	EV	EW	EX	EY	EZ	FA	FB	FC	FD	FE	FF	FG	FH	FI	FJ	FK	FL	FM	FN	FO	FP	FQ	FR	FS	FT	FU	FV	FW	FX	FY	FZ	GA	GB	GC	GD	GE	GF	GG	GH	GI	GJ	GK	GL	GM	GN	GO	GP	GQ	GR	GS	GT	GU	GV	GW	GX	GY	GZ	HA	HB	HC	HD	HE	HF	HG	HH	HI	HJ	HK	HL	HM	HN	HO	HP	HQ	HR	HS	HT	HU	HV	HW	HX	HY	HZ	IA	IB	IC	ID	IE	IF	IG	IH	II	IJ	IK	IL	IM	IN	IO	IP	IQ	IR	IS	IT	IU	IV	IW	IX	IY	IZ	JA	JB	JC	JD	JE	JF	JG	JH	JI	JJ	JK	JL	JM	JN	JO	JP	JQ	JR	JS	JT	JU	JV	JW	JX	JY	JZ	KA	KB	KC	KD	KE	KF	KG	KH	KI	KJ	KK	KL	KM	KN	KO	KP	KQ	KR	KS	KT	KU	KV	KW	KX	KY	KZ	LA	LB	LC	LD	LE	LF	LG	LH	LI	LJ	LK	LL	LM	LN	LO	LP	LQ	LR	LS	LT	LU	LV	LW	LX	LY	LZ	MA	MB	MC	MD	ME	MF	MG	MH	MI	MJ	MK	ML	MM	MN	MO	MP	MQ	MR	MS	MT	MU	MV	MW	MX	MY	MZ	NA	NB	NC	ND	NE	NF	NG	NH	NI	NJ	NK	NL	NM	NN	NO	NP	NQ	NR	NS	NT	NU	NV	NW	NX	NY	NZ	OA	OB	OC	OD	OE	OF	OG	OH	OI	OJ	OK	OL	OM	ON	OO	OP	OQ	OR	OS	OT	OU	OV	OW	OX	OY	OZ	PA	PB	PC	PD	PE	PF	PG	PH	PI	PJ	PK	PL	PM	PN	PO	PP	PQ	PR	PS	PT	PU	PV	PW	PX	PY	PZ	QA	QB	QC	QD	QE	QF	QG	QH	QI	QJ	QK	QL	QM	QN	QO	QP	QQ	QR	QS	QT	QU	QV	QW	QX	QY	QZ	RA	RB	RC	RD	RE	RF	RG	RH	RI	RJ	RK	RL	RM	RN	RO	RP	RQ	RR	RS	RT	RU	RV	RW	RX	RY	RZ	SA	SB	SC	SD	SE	SF	SG	SH	SI	SJ	SK	SL	SM	SN	SO	SP	SQ	SR	SS	ST	SU	SV	SW	SX	SY	SZ	TA	TB	TC	TD	TE	TF	TG	TH	TI	TJ	TK	TL	TM	TN	TO	TP	TQ	TR	TS	TT	TU	TV	TW	TX	TY	TZ	UA	UB	UC	UD	UE	UF	UG	UH	UI	UJ	UK	UL	UM	UN	UO	UP	UQ	UR	US	UT	UU	UV	UW	UX	UY	UZ	VA	VB	VC	VD	VE	VF	VG	VH	VI	VJ	VK	VL	VM	VN	VO	VP	VQ	VR	VS	VT	VU	VV	VW	VX	VY	VZ	WA	WB	WC	WD	WE	WF	WG	WH	WI	WJ	WK	WL	WM	WN	WO	WP	WQ	WR	WS	WT	WU	WV	WW	WX	WY	WZ	XA	XB	XC	XD	XE	XF	XG	XH	XI	XJ	XK	XL	XM	XN	XO	XP	XQ	XR	XS	XT	XU	XV	XW	XX	XY	XZ	YA	YB	YC	YD	YE	YF	YG	YH	YI	YJ	YK	YL	YM	YN	YO	YP	YQ	YR	YS	YT	YU	YV	YW	YX	YY	YZ	ZA	ZB	ZC	ZD	ZE	ZF	ZG	ZH	ZI	ZJ	ZK	ZL	ZM	ZN	ZO	ZP	ZQ	ZR	ZS	ZT	ZU	ZV	ZW	ZX	ZY	ZZ	AAA	AAB	AAC	AAD	AAE	AAF	AAG	AAH	AAI	AAJ	AAK	AAL	AAM	AAN	AAO	AAP	AAQ	AAR	AAS	AAT	AAU	AAV	AAW	AAX	AAZ	AAA	AAB	AAC	AAD	AAE	AAF	AAG	AAH	AAI	AAJ	AAK	AAL	AAM	AAN	AAO	AAP	AAQ	AAR	AAS	AAT	AAU	AAV	AAW	AAX	AAZ	AAA	AAB	AAC	AAD	AAE	AAF	AAG	AAH	AAI	AAJ	AAK	AAL	AAM	AAN	AAO	AAP	AAQ	AAR	AAS	AAT	AAU	AAV	AAW	AAX	AAZ	AAA	AAB	AAC	AAD	AAE	AAF	AAG	AAH	AAI	AAJ	AAK	AAL	AAM	AAN	AAO	AAP	AAQ	AAR	AAS	AAT	AAU	AAV	AAW	AAX	AAZ	AAA	AAB	AAC	AAD	AAE	AAF	AAG	AAH	AAI	AAJ	AAK	AAL	AAM	AAN	AAO	AAP	AAQ	AAR	AAS	AAT	AAU	AAV	AAW	AAX	AAZ	AAA	AAB	AAC	AAD	AAE	AAF	AAG	AAH	AAI	AAJ	AAK	AAL	AAM	AAN	AAO	AAP	AAQ	AAR	AAS	AAT	AAU	AAV	AAW	AAX	AAZ	AAA	AAB	AAC	AAD	AAE	AAF	AAG	AAH	AAI	AAJ	AAK	AAL	AAM	AAN	AAO	AAP	AAQ	AAR	AAS	AAT	AAU	AAV	AAW	AAX	AAZ	AAA	AAB	AAC	AAD	AAE	AAF	AAG	AAH	AAI	AAJ	AAK	AAL	AAM	AAN	AAO	AAP	AAQ	AAR	AAS	AAT	AAU	AAV	AAW	AAX	AAZ	AAA	AAB	AAC	AAD	AAE	AAF	AAG	AAH	AAI	AAJ	AAK	AAL	AAM	AAN	AAO	AAP	AAQ	AAR	AAS	AAT	AAU	AAV	AAW	AAX	AAZ	AAA	AAB	AAC	AAD	AAE	AAF	AAG	AAH	AAI	AAJ	AAK	AAL	AAM	AAN	AAO	AAP	AAQ	AAR	AAS	AAT	AAU	AAV	AAW	AAX	AAZ	AAA	AAB	AAC	AAD	AAE	AAF	AAG	AAH	AAI	AAJ	AAK	AAL	AAM	AAN	AAO	AAP	AAQ	AAR	AAS	AAT	AAU	AAV	AAW	AAX	AAZ	AAA	AAB	AAC	AAD	AAE	AAF	AAG	AAH	AAI	AAJ	AAK	AAL	AAM	AAN	AAO	AAP	AAQ	AAR	AAS	AAT	AAU	AAV	AAW	AAX	AAZ	AAA	AAB	AAC	AAD	AAE	AAF	AAG	AAH	AAI	AAJ	AAK	AAL	AAM	AAN	AAO	AAP	AAQ	AAR	AAS	AAT	AAU	AAV	AAW	AAX	AAZ	AAA	AAB	AAC	AAD	AAE	AAF	AAG	AAH	AAI	AAJ	AAK	AAL	AAM	AAN	AAO	AAP	AAQ	AAR	AAS	AAT	AAU	AAV	AAW	AAX	AAZ	AAA	AAB	AAC	AAD	AAE	AAF	AAG	AAH	AAI	AAJ	AAK	AAL	AAM	AAN	AAO	AAP	AAQ	AAR	AAS	AAT	AAU	AAV	AAW	AAX	AAZ	AAA	AAB	AAC	AAD	AAE	AAF	AAG	AAH	AAI	AAJ	AAK	AAL	AAM	AAN	AAO	AAP	AAQ	AAR	AAS	AAT	AAU	AAV	AAW	AAX	AAZ	AAA	AAB	AAC	AAD	AAE	AAF	AAG	AAH	AAI	AAJ	AAK	AAL	AAM	AAN	AAO	AAP	AAQ	AAR	AAS	AAT	AAU	AAV	AAW	AAX	AAZ	AAA	AAB	AAC	AAD	AAE	AAF	AAG	AAH	AAI	AAJ	AAK	AAL	AAM	AAN	AAO	AAP	AAQ	AAR	AAS	AAT	AAU	AAV	AAW	AAX	AAZ	AAA	AAB	AAC	AAD	AAE	AAF	AAG	AAH	AAI	AAJ	AAK	AAL</
------	--------	--	--	--	--	--	--	---	---	---	---	---	---	---	---	---	---	---	---	---	---	---	---	---	---	---	---	---	---	---	---	----	----	----	----	----	----	----	----	----	----	----	----	----	----	----	----	----	----	----	----	----	----	----	----	----	----	----	----	----	----	----	----	----	----	----	----	----	----	----	----	----	----	----	----	----	----	----	----	----	----	----	----	----	----	----	----	----	----	----	----	----	----	----	----	----	----	----	----	----	----	----	----	----	----	----	----	----	----	----	----	----	----	----	----	----	----	----	----	----	----	----	----	----	----	----	----	----	----	----	----	----	----	----	----	----	----	----	----	----	----	----	----	----	----	----	----	----	----	----	----	----	----	----	----	----	----	----	----	----	----	----	----	----	----	----	----	----	----	----	----	----	----	----	----	----	----	----	----	----	----	----	----	----	----	----	----	----	----	----	----	----	----	----	----	----	----	----	----	----	----	----	----	----	----	----	----	----	----	----	----	----	----	----	----	----	----	----	----	----	----	----	----	----	----	----	----	----	----	----	----	----	----	----	----	----	----	----	----	----	----	----	----	----	----	----	----	----	----	----	----	----	----	----	----	----	----	----	----	----	----	----	----	----	----	----	----	----	----	----	----	----	----	----	----	----	----	----	----	----	----	----	----	----	----	----	----	----	----	----	----	----	----	----	----	----	----	----	----	----	----	----	----	----	----	----	----	----	----	----	----	----	----	----	----	----	----	----	----	----	----	----	----	----	----	----	----	----	----	----	----	----	----	----	----	----	----	----	----	----	----	----	----	----	----	----	----	----	----	----	----	----	----	----	----	----	----	----	----	----	----	----	----	----	----	----	----	----	----	----	----	----	----	----	----	----	----	----	----	----	----	----	----	----	----	----	----	----	----	----	----	----	----	----	----	----	----	----	----	----	----	----	----	----	----	----	----	----	----	----	----	----	----	----	----	----	----	----	----	----	----	----	----	----	----	----	----	----	----	----	----	----	----	----	----	----	----	----	----	----	----	----	----	----	----	----	----	----	----	----	----	----	----	----	----	----	----	----	----	----	----	----	----	----	----	----	----	----	----	----	----	----	----	----	----	----	----	----	----	----	----	----	----	----	----	----	----	----	----	----	----	----	----	----	----	----	----	----	----	----	----	----	----	----	----	----	----	----	----	----	----	----	----	----	----	----	----	----	----	----	----	----	----	----	----	----	----	----	----	----	----	----	----	----	----	----	----	----	----	----	----	----	----	----	----	----	----	----	----	----	----	----	----	----	----	----	----	----	----	----	----	----	----	----	----	----	----	----	----	----	----	----	----	----	----	----	----	----	----	----	----	----	----	----	----	----	----	----	----	----	----	----	----	----	----	----	----	----	----	----	----	----	----	----	----	----	----	----	----	----	----	----	----	----	----	----	----	----	----	----	----	----	----	----	----	----	----	----	----	----	----	----	----	----	----	----	----	----	----	----	----	----	----	----	----	----	----	----	----	----	----	----	----	----	----	----	----	----	----	----	----	----	----	----	----	----	----	----	----	----	----	----	----	----	----	----	----	----	----	----	----	----	----	----	----	----	----	----	----	----	----	----	----	----	----	----	----	----	----	----	----	----	----	----	----	----	----	-----	-----	-----	-----	-----	-----	-----	-----	-----	-----	-----	-----	-----	-----	-----	-----	-----	-----	-----	-----	-----	-----	-----	-----	-----	-----	-----	-----	-----	-----	-----	-----	-----	-----	-----	-----	-----	-----	-----	-----	-----	-----	-----	-----	-----	-----	-----	-----	-----	-----	-----	-----	-----	-----	-----	-----	-----	-----	-----	-----	-----	-----	-----	-----	-----	-----	-----	-----	-----	-----	-----	-----	-----	-----	-----	-----	-----	-----	-----	-----	-----	-----	-----	-----	-----	-----	-----	-----	-----	-----	-----	-----	-----	-----	-----	-----	-----	-----	-----	-----	-----	-----	-----	-----	-----	-----	-----	-----	-----	-----	-----	-----	-----	-----	-----	-----	-----	-----	-----	-----	-----	-----	-----	-----	-----	-----	-----	-----	-----	-----	-----	-----	-----	-----	-----	-----	-----	-----	-----	-----	-----	-----	-----	-----	-----	-----	-----	-----	-----	-----	-----	-----	-----	-----	-----	-----	-----	-----	-----	-----	-----	-----	-----	-----	-----	-----	-----	-----	-----	-----	-----	-----	-----	-----	-----	-----	-----	-----	-----	-----	-----	-----	-----	-----	-----	-----	-----	-----	-----	-----	-----	-----	-----	-----	-----	-----	-----	-----	-----	-----	-----	-----	-----	-----	-----	-----	-----	-----	-----	-----	-----	-----	-----	-----	-----	-----	-----	-----	-----	-----	-----	-----	-----	-----	-----	-----	-----	-----	-----	-----	-----	-----	-----	-----	-----	-----	-----	-----	-----	-----	-----	-----	-----	-----	-----	-----	-----	-----	-----	-----	-----	-----	-----	-----	-----	-----	-----	-----	-----	-----	-----	-----	-----	-----	-----	-----	-----	-----	-----	-----	-----	-----	-----	-----	-----	-----	-----	-----	-----	-----	-----	-----	-----	-----	-----	-----	-----	-----	-----	-----	-----	-----	-----	-----	-----	-----	-----	-----	-----	-----	-----	-----	-----	-----	-----	-----	-----	-----	-----	-----	-----	-----	-----	-----	-----	-----	-----	-----	-----	-----	-----	-----	-----	-----	-----	-----	-----	-----	-----	-----	-----	-----	-----	-----	-----	-----	-----	-----	-----	-----	-----	-----	-----	-----	-----	-----	-----	-----	-----	-----	-----	-----	-----	-----	-----	-----	-----	-----	-----	-----	-----	-----	-----	-----	-----	-----	-----	-----	-----	-----	-----	-----	-----	-----	-----	-----	-----	-----	-----	-----	-----	-----	-----	-----	-----	-----	-----	-----	-----	-----	-----	-----	-----	-----	-----	-----	-----	-----	-----	-----	-----	-----	-----	-----	-----	-----	-----	-----	-----	-----	-----	-----	-----	-----	-----	-----	-----	-----	-----	-----	-----	-----	-----	-----	-----	-----	-----	-----	-----	-----	-----	-----	-----	-----	-----	-----	-----	-----	-----	-----	-----	-----	-----	-----	-----	-----	-----	-----	-----	-----	-----	-----	-----	-----	-----	-----	-----	-----	-----	-----	-----	-------

CODE	COMTE	EMPLACEMENT - NOM, PROFESSION, RÉSIDENCE					CATEGORIE BÂTIMENT	SCOLAIRE		VALEUR EN DOLLARS			MUNICIPAL #	REMARQUES	
		NO. CAD	CADASTRE	SUBDIVISION	FRONT	PROFONDEUR		SUPERFICIE	TEHR	PIC	TERRAIN	BÂTISSE			TOTAL
2002	45299986	10 191	862		9200	7380									
2002					5800	8125									
3001							20	1 281	24900	110000	134900	T R 1			
4203		M ANDRE LEDUC													
4603		12475 BEAUSEJOUR		H9K 1X6											
4204		M PIERRE LEDUC													
4604		12475 BEAUSEJOUR		H9K 1X6											
7001		HARLEY AV													
7002		C P R TRACKS													
7003		SHERBROOKE O													
1001	45300090	3405 TRENHOLME AV													
1001	Y.L.	7435 SHERBROOKE O													
2002		10 191	747		11222	10400									
2002					11329										
2004		10 191	P798		056	10400				5300					
2006		10 191	P21		11385	1000				1,13900					
2008		10 191	P20		11385	100				11400					
2999										13,03700					
3001							3A	1 281	101000	157000	258000	T R 1			
4207		MRS LUIGI CORDELLA (VIRGINIA EURINI)													
4607		7435 SHERBROOKE O N40 152													
1001	45300100	3415 TRENHOLME AVE													
2002		10 191	P798		3050	10400				3,17200					
2004		10 191	P20		3050	100				3100					
2006		10 191	P21		3050	1000				30500					
2999										3,50600					
3001							2A	1 281	18200	33400	51600	T R 1			
4211		MISS THELMA SHERMAN													
4611		3415 TRENHOLME AV N40 1X8													
1001	45300400	3425 TRENHOLME AVE													
2002		10 191	P20		5000	100				5000					
2004		10 191	28		5000	10400				5,20000					
2006		10 191	P21		5000	1000				50000					
2999										5,75000					
3001							2A	1 281	29700	61300	91000	T R 1			
4211		MR JOHN FERGUSON FRASER, ENGINEER													
4611		3425 TRENHOLME AVE N40 1X8													

TABLE D'ÉVALUATION

CODE	COMPTÉ	EMPLACEMENT - NOM, PROFESSION, RÉSIDENCE					CATEGORIE BÂTIMENT	SCOLAIRE		VALEUR EN DOLLARS			MUNICIPAL	REMARQUES	
		D. C. C.	CADASTRE	SUBDIVISION	FRONT	PROFONDEUR		SUPERFICIE	TERR. P. C.	TERRAIN	BÂTISSE	TOTAL			
1001	45300500	3435 TRENHOLME AVE					(18)								
2002		10 141	F21		5000	1000					50000				
2004		10 141	F20		5000	100					5000				
2006		10 141	29		5000	10400					5,20000				
2999											5,75000				
3001							2A	1	281	29700	67600	97300	T R I		
4201		MME TERESA LEOPOLD-TRIPPENBACH					BF								
4601		3435 AV TRENHOLME H4B 1XB													
1001	45300550	3445 TRENHOLME AV					(18)								
2002		10 141	B22		5000	10933					5,21800				
2002						10400									
2004		10 141	P21		5000	1000					50000				
2006		10 141	P20		5000	100					5000				
2999											5,74800				
3001							2A	1	281	29700	42200	71900	T R I		
4201		M LAURENT GIROUARD, JOURNALISTE					BF								
4601		3445 TRENHOLME H4B 1XB													
1001	45300600	3455 TRENHOLME AVE					(18)								
2002		10 141	P20		5000	100					5000				
2004		10 141	31		5000	10400					5,20000				
2006		10 141	P21		5000	1000					50000				
2999											5,75000				
3001							2A	1	281	29700	62600	92300	T R I		
4204		MR DOUGLAS A SNORT, COMPTROLLER					LA								
4604		3455 TRENHOLME AV H4B 1XB													
1001	45300700	3465 TRENHOLME AVE					(18)								
2002		10 141	32		5000	10400					5,20000				
2004		10 141	P21		5000	1000					50000				
2006		10 141	P20		5000	100					5000				
2999											5,75000				
3001							2A	1	281	29700	55800	65500	T R I		
4201		MRS JACQUES ST ANDUR (BARBARA LINK)					SA								
4601		3465 TRENHOLME AV H4B 1XB													
1001	45300800	3475 TRENHOLME AVE					(18)								
		MICROFICHE 62 E-05													
													PAGE	445	

SERVICE D'ÉVALUATION

CODE	COMPTÉ	EMPLACEMENT - NOM, PROFESSION, RÉSIDENCE						CATEGORIE (BÂTIMENT)	SCOLAIRE		VALEUR EN DOLLARS			MUNICIPAL	REMARQUES
		DIV. CAD.	CADASTRE	SUBDIVISION	FRONT	PROFONDEUR	SUPERFICIE		TERR.	P. C.	TERRAIN	BÂTISSE	TOTAL		
2002	45300800	10 141	P21		5000	1000	50000								
2004		10 141	P20		5000	100	5000								
2006		10 141	33		5000	10400	5,20000								
2999							5,75000								
3001								2A	1 281	29700	58100	87800	T R 1		
4201	45300900	MR RICHARD F HARRIMAN						1A							
4601		3475 TRENHOLME AV H4B 1XB													
4202		MRS RICHARD F HARRIMAN (JEAN MC ASEE)						5A							
4602		3475 TRENHOLME AV H4B 1XB													
1001	45300900	3485 TRENHOLME AVE													
2002		10 141	34		5000	10400	5,20000								
3001									2A	1 281	29500	50900	80400	T R 1	
4211		MRS JOHN CHRISTOPHER TAYLOR (KATHRYN BRENDA MAC GIBBON)						5A							
4611	3485 TRENHOLME AV H4B 1XB														
1001	45300910	3495 TRENHOLME AVE													
2002		10 141	P21		5000	1000	50000								
2004		10 141	P20		5000	100	5000								
2006		10 141	B21		5000	10862	5,23200								
2999						10867	5,78200								
3001									2A	1 281	29300	54900	84200	T R 1	
4201	45300920	MR LARS ERIK VIKANDER						1A							
4601		3495 TRENHOLME AVE H4B 1XB													
4202		MRS LARS ERIK VIKANDER (PHILIPPA ANN THOMAS)						2A							
4602		3495 TRENHOLME AVE H4B 1XB													
1001	45300930	3505 TRENHOLME AVE													
2002		10 141	B20		5000	10467	5,23400								
2002						10472									
2004		10 141	P21		5000	1000	50000								
2006		10 141	P20		5000	100	5000								
2999							5,78400								
3001								2A	1 281	29700	53100	82800	T R 1		
4211	45300930	MME OTTO FRETZ (RENÉE DURAND)													
4611		3505 TRENHOLME AV H4B 1XB													
1001	45300930	3515 TRENHOLME AVE													

CODE	COMPTÉ	EMPLACEMENT - NOM, PROFESSION, RÉSIDENCE					CATEGORIE D'IMMEUBLE	SCOLAIRE		VALEUR EN DOLLARS			MUNICIPAL	REMARQUES	
		D. C. CAD.	CADASTRE	SUBDIVISION	FRONT	PROFONDEUR		SUPERFICIE	TERR.	P. C.	TERRAIN	BÂTISSE			TOTAL
2002	45300930	10 141	819		5000	10472	5,23700								
2002						10477									
2004		10 141	P21		5000	1000	50000								
2006		10 141	P20		5000	100	5000								
2999							5,78700								
3001								2A	1	201	29700	50700	80400	T R 1	
4201		MRS NANCY GRAMAN-LÉPINE													
4601		3515 TRENHOLME H4B 1X2													
1001	45301000	3525 TRENHOLME AVE													
2002		10 141	38		5000	10400	5,20000								
2004		10 141	P21		5000	1000	50000								
2006		10 141	P20		5000	100	5000								
2999							5,75000								
3001								2A	1	201	29700	52800	82500	T R 1	
4204		MR GEORGE W MILNE, BELL TEL EMP													
4604		3525 TRENHOLME AV H4B 1X2													
1001	45301100	3535 TRENHOLME AV													
2002		10 141	39		5000	10400	5,20000								
2004		10 141	P21		5000	1000	50000								
2006		10 141	P20		5000	100	5000								
2999							5,75000								
3001								2A	1	201	29700	54500	84200	T R 1	
4204		MR DONALD M BURY, SALES REPTYE													
4604		3535 TRENHOLME AV H4B 1X2													
5701		ATT D MICHAEL BARRY													
5702		3535 TRENHOLME AV H4B 1X2													
1001	45301200	4505 TRENHOLME AVE													
2002		10 141	40		5000	10400	5,20000								
2004		10 141	P21		5000	1000	50000								
2006		10 141	P20		5000	100	5000								
2999							5,75000								
3001								2A	1	201	29700	52100	81800	T R 1	
4201		MME HILDA JARDINE-VAN SON													
4601		4505 TRENHOLME AV H4B 1X2													
1001	45301300	4525 TRENHOLME AVE													
		MICROFICHE 62 6-05													

SECTEUR D'ÉVALUATION

CODE	COMPTE	EMPLACEMENT - NOM, PROFESSION, RÉSIDENCE						CATEGORIE D'IMMEUBLE	SCOLAIRE		VALEUR EN DOLLARS			MUNICIPAL	REMARQUES	
		DIV. CAD.	CADASTRE	SUBDIVISION	FRONT	PROFONDEUR	SUPERFICIE		AN	TEAR	TERRAIN	BATISSE	TOTAL			
2002	45301300	10 141	41		5000	10400	5,20000									
3001								2A	1	281	28400	97900	126300	T R I		
4201		MISS EMILIE RAMMUS														
4601		4525 TRENHOLME AV H4B 1XB														
4202		MR HARRY RAMMUS														
4602		120 CH MAYBODD PTE CLAIRE H9R 3L8														
4203		MRS EVA WEINBERG-RAMMUS														
4204		MR ALAN PETER RAMMUS														
1001	45301400	4545 TRENHOLME AVE														
2002		10 141	42		5000	10400	5,20000									
3001								2A	1	281	28400	105400	133800	T R I		
4204		MR FREDERICK V STONE, ASST PRES														
4604		4545 TRENHOLME AV H4B 1XB														
1001	45301410	4555 TRENHOLME AVE														
2002		10 141	42		5000	10400	5,20000									
3001								2A	1	281	28400	125200	153600	T R I		
4201		MRE NOEL TALARICO (EUGENIE ESPOSITO)														
4601		4555 TRENHOLME AV H4B 1XB														
1001	45301430	4575 TRENHOLME AVE														
2002		10 141	42		4900	10517	5,23700									
2002					5000	100										
3001								2A	1	281	28400	59500	87900	T R I		
4201		MRS JUAN MATIASZUK (NORA VERA)														
4601		4575 TRENHOLME AV H4B 1XB														
1001	45301440	4585 TRENHOLME AVE														
2002		10 141	20-1		5000	100	5000									
2004		10 141	842		5000	11517	5,74000									
2004						11525										
2006		10 141	8691		100	2100	2100									
2999							5,83100									
3001								2A	1	281	28900	59700	88600	T R I		
MICROFICHE 62 N-05																
														PAGE 498		

SERV. D'ÉVALUATION

CODE	COMPTÉ	EMPLACEMENT - NOM, PROFESSION, RÉSIDENCE						CATEGORIE BÂTIMENT	SCOLAIRE		VALEUR EN DOLLARS			MUNICIPAL	REMARQUES
		D. V. C. A. P.	CADASTRE	SUBDIVISION	FRONT	PROFONDEUR	SUPERFICIE		TERR.	P. I. C.	TERRAIN	BÂTISSE	TOTAL		
4201 4601	45301440	MR ANGELO D ANICO 4585 TRENHOLME AV H4B 1XB						2A							
1001	45301450	4605 TRENHOLME AVE						(18)							
2002		10 141	843		5000	11520					5,76400				
2004		10 141	20-2		5000	100					5000				
2999											5,81400				
3001							2A	1 2B1	29900	72900	102800	T R 1			
4204 4604		MR GEORGE P GAFFNEY, SALESMAN 4605 TRENHOLME AV H4B 1XB <i>Correspondance anglaise FF 66-3-86 gm</i>						2A							
1001	45301460	4615 TRENHOLME AVE						(18)							
2002		10 141	P20-3		4900	100					4900				
2004		10 141	P244		4900	11533					5,65300				
2009						11542									
2999											5,70200				
3001							2A	1 2B1	29300	62600	91900	T R 1			
4211 4611		MR ROBERT J SEYMOUR, PHYSICIAN 4615 TRENHOLME AV H4B 1XB						2A							
1001	45301470	4625 TRENHOLME AVE						(18)							
2002		10 141	20-4		5000	100					5000				
2004		10 141	P844		100	11542					11500				
2006		10 141	P20-3		100	100					100				
2008		10 141	845		5000	11552					5,77000				
2999											5,93600				
3001							2A	1 2B1	30300	67100	97400	T R 1			
4204 4604		MR IAN D MACORQUODALE, PROF ENGINEE 4625 TRENHOLME H4B 1XB <i>Correspondance anglaise FF (22-4-86) B</i>						2A							
1001	45301480	4635 TRENHOLME AV						(18)							
2002		10 141	P846		3750	11542					4,33000				
2002						11550									
3001							2A	1 2B1	22400	46100	68500	T R 1			
4204 4604		MR JOHN F B DEVLIN, CLERK 4635 TRENHOLME AV H4B 1XB						2A							
1001	45301490	4645 TRENHOLME AVE						(18)							
		MICROFICHE 62-1-05													

CODE	COMPTÉ	EMPLACEMENT - NOM, PROFESSION, RÉSIDENCE						CATEGORIE BÂTIMENT	SCOLAIRE			VALEUR EN DOLLARS			MUNICIPAL	REMARQUES
		DIV. CAD.	CADASTRE	SUBDIVISION	FRONT	PROFONDEUR	SUPERFICIE		TERR F.C.	TERRAIN	BATISSE	TOTAL				
2002	45301490	10 191	P846		1250	11550	1,44400									
2004		10 191	P847		2500	11550	2,88800									
2004	A-168357					11554										
2999	6-16-86.						4,33200									
3001								2A	1 2B1	22400	47000	69400	T R 1			
4201		MRS SOPHIA VALENTINE-REED						SA								
4601		4645 TRENHOLME AV H4B 1X8														
1001	45301510	4655 TRENHOLME AVE						(18)								
2002		10 191	P848		750	11558	86700									
2002						11560										
2004		10 191	P847		2500	11554	2,88900									
2004						11558										
2999							3,75600									
3001								2A	1 2B1	20800	47000	67600	T R 1			
4204		MRS JAMES D DIMOCK (JANET CAMERON)						SA								
4604		4655 TRENHOLME AV H4B 1X8														
1001	45301520	4665 TRENHOLME AVE						(18)								
2002		10 191	P848		3250	11560	3,75800									
2002						11565										
3001								2A	1 2B1	19000	66800	85800	T R 1			
4204		MRS JOEL BARG (IRITA SMITH)						SA								
4604		4665 TRENHOLME AV H4B 1X8														
1001	45301530	4675 TRENHOLME AVE						(18)								
2002		10 191	P849		2750	11567	3,18100									
2002						11570										
2004		10 191	P848		1000	11565	1,15700									
2004						11567										
2999							4,33800									
3001								2A	1 2B1	21900	47000	68900	T R 1			
4203		MRS ARKADIUSZ WIELGOPOLAN (DOMINIQUE FABRY)						SA								
4603		4675 TRENHOLME H4B 1X8														
1001	45301540	4685 TRENHOLME AVE						(18)								
2002		10 191	P20-8		4025	100	4000									
2004		10 191	P849		3750	11570	4,26000									
2004					IRR	IRR										
		MICROFICHE		62 J-05												
																PAGE 450



4530.1490

WIC. REFC. 15 1-0 1/2 L

4201 M. Adrien Constantineau

4601 4645 Trenchard, H4B 3X8

BFTI

4202 Mme Dana Vissière

1101 4201-1000 4000 1000

5/18/76	6/16/76	391
---------	---------	-----

WIC. REFC. 15 1-0 1/2 L

1101

1101

1101

1101

1101 4201-1000 4000 1000

WIC. REFC. 15 1-0 1/2 L

1101

1101

1101 4201-1000 4000 1000

WIC. REFC. 15 1-0 1/2 L

1101

1101

1101

1101

1101 4201-1000 4000 1000

WIC. REFC. 15 1-0 1/2 L

1101

1101

1101

1101 4201-1000 4000 1000

CODE	COMPTE	EMPLACEMENT - NOM, PROFESSION, RÉSIDENCE						CATEGORIE BÂTIMENT	SCOLAIRE		VALEUR EN DOLLARS			MUNICIPAL *	REMARQUES	
		DIV. CAD	CADASTRE	SUBDIVISION	FRONT	PROFONDEUR	SUPERFICIE		TERR P. C.	TERRAIN	BÂTISSÉ	TOTAL				
2999	45301540						4,30000									
3001								2A	1	281	21800	46100	67900	T R I		
4201		M STEPHAN GLARIO						2F								
4601		4685 TRENHOLME H4B 1X8														
4202		MME STEPHAN GLARIO (PIGLI ELEONORA)						2F								
4602		4685 TRENHOLME H4B 1X8														
1001	45301550	LOT ARR TRENHOLME AV														
2002		10 141		20-5	5000	100	5000									
2004		10 141		20-7	5000	100	5000									
2006		10 141		20-6	5000	100	5000									
2999							15000									
3001								6B		281				E24	NOMINALE	
4204		MISS ELLEN HAGENMUELLER						3A								
4604		6180 16E AVENUE RSRY HIX 250														
1001	45301560	LOT ARR TRENHOLME AVE														
2002		10 141		P21	5000	100	5000									
2004		10 141		P20	5000	1000	50000									
2999							55000									
3001								6B		281				E24	NOMINALE	
4204		MRS JAMES C DOUGLAS (AGNES E M GRAY)						5A								
4604		3485 TRENHOLME AV H4B 1X8														
1001	45301570	4791 TRENHOLME AVE														
2002		10 P141			5000	9000	4,50000									
3001								2A	1	281	25100	53600	78700	T R I		
4201		MME MARCEL A VALLERAND (MICHELINE BEAUDOIN)						6F								
4601		4791 AV TRENHOLME H4B 1X8														
7001		SOMERLED														
1001	45301580	4845 TRENHOLME														
2002		10 141		884	5000	11400	5,70000									
2004		10 141		20-10	5000	100	5000									
2999							5,75000									
3001								2A	1	281	25800	48800	74600	T R I		
		MICROFICHE 62 K-05														
															PAGE 451	

CODE	COMPTÉ	EMPLACEMENT - NOM, PROFESSION, RESIDENCE						CATEGORIE BÂTIMENT	SCOLAIRE		VALEUR EN DOLLARS			MUNICIPAL *	REMARQUES
		DIV CAD	CADASTRE	SUBDIVISION	FRONT	PROFONDEUR	SUPERFICIE		TERR P.C.	TERRAIN	BÂTISSE	TOTAL			
4204 4604	45301580	MRS EMANUEL H ROSTON (SABINE ROTZACH) 4845 TRENHOLME AV H4V 1Y2						SA	1						
1001	45301590	4855 TRENHOLME													
2002 2004 2999		10 141	20-11		5000	100	5000								
		10 141	885		5000	11900	5,70000								
							5,75000								
3001															
4201 4601		MRS EDKUND J EGAN (ELISABETH NOPE RICHARDS) 4855 TRENHOLME AV H4V 1Y2						ZA	1	281	25800	46400	72200	T R I	
1001	45301610	4865 TRENHOLME AVE													
2002 2004 2999		10 141	20-12		5000	100	5000								
		10 141	886		5000	11900	5,70000								
							5,75000								
3001															
4202 4602		Mlle MARIE JOSEE MORIN 4865 TRENHOLME AV H4V 1Y2						ZA	1	281	25800	48300	74100	T R I	
1001	45301620	4885 TRENHOLME AV													
2002 2004 2999		10 141	887		5000	11900	5,66000								
							4930								
		10 141	20-13		4930	100	4900								
							5,70900								
3001															
4201 4601		MR KHATCHIK DEUBLETIAN 4885 TRENHOLME AV H4V 1Y2						ZA	1	281	33300	50700	84000	T R I	
4202 4602		MRS ALINA CZARLINSKA-DEUBLETIAN 4885 TRENHOLME AV H4V 1Y2						ZA	1	281	33300	50700	84000	T R I	
1001	45301630	4895 TRENHOLME AV													
2002 2004 2999		10 141	911		3000	11900	3,42000								
		10 141	P20		3000	100	3000								
							3,45000								
3001															
4201 4601		MR JOHN CAMERON 4895 TRENHOLME H4V 1Y2						ZA	1	281	17600	57900	75500	T R I	



TABLE D'ÉVALUATION

CODE	COMPTÉ	EMPLACEMENT - NOM, PROFESSION, RÉSIDENCE						CATEGORIE PAR ÉLÉMENT	SCOLAIRE		VALEUR EN DOLLARS			MUNICIPAL	REMARQUES
		CH. PARC	CHAÎNETÉ	SUBDIVISION	FRONT	PROFONDEUR	SUPERFICIE		TERRAIN	BÂTIMENT	TERRAIN	BÂTIMENT	TOTAL		
4201 4601 4202 4602	45304200	M MICHELE CIOCCA 5105 TRENHOLME AV H9V 1Y4 MME MICHELE CIOCCA (DORA DI STEFANO) 5105 TRENHOLME AV H9V 1Y4													
1001 2002 2002 2004 2004 2999	45304400 A-152/179 167 B6	5115 TRENHOLME AV					(17)								
		10 141 705 2500 11314 2,82900													
		10 141 704 2500 11316 2,83000													
		11311 5,65900													
3001		VERSO						2A	1	281	28400	37500	65900	T R 1	
4202 4602		M LORNE RUSSELL <del>5115 TRENHOLME AV H9V 1Y4</del> 4545 WALKELY AV. #507 H4B2K7 (F1222/544) 04/07/66													
1001 2002 2002 2004 2004 2999	45304600	5125 TRENHOLME AVE					(17)								
		10 141 703 2500 11318 2,83000													
		10 141 702 2500 11320 2,83000													
		11322 5,66000													
3001							2A	1	281	28400	43100	71500	T R 1		
4211 4611 4212 4612		M GIOVANNI SANTINI 5125 TRENHOLME AV H9V 1Y4 MME GIOVANNI SANTINI (ROSA FRANCESCA GELI) 5125 TRENHOLME AV H9V 1Y4													
1001 2002 2002 2004 2004 2999	45304800	5135 TRENHOLME AVE					(17)								
		10 141 700 2500 11325 2,83100													
		10 141 701 2500 11327 2,83100													
		11325 5,66200													
3001							2A	1	281	28400	34500	62900	T R 1		
4204 4604 4205 4605		MRS LUCIEN D JUNEAU (IRELEND A NEINER) 5135 TRENHOLME AV H9V 1Y4 M LUCIEN D JUNEAU 5135 AV TRENHOLME H9V 1Y4													
1001 2002 2002	45305000	5145 TRENHOLME AVE					(17)								
		10 141 699 2500 11327 2,83200													
		11330													
		MICROFICHE 62 N°05													

45304400

RECIBO DE PAGOS (A) 1911

4201 MR ALLAN KAVANAGH  
 4601 5115 AV. TRENHOLME HAUVI 194

CERT.	EST.	403
25-9-11-7-9		

RECIBO DE PAGOS  
 RECIBO DE PAGOS  
 RECIBO DE PAGOS

RECIBO DE PAGOS  
 RECIBO DE PAGOS  
 RECIBO DE PAGOS

RECIBO DE PAGOS

RECIBO DE PAGOS  
 RECIBO DE PAGOS  
 RECIBO DE PAGOS

RECIBO DE PAGOS  
 RECIBO DE PAGOS  
 RECIBO DE PAGOS

RECIBO DE PAGOS

RECIBO DE PAGOS

RECIBO DE PAGOS  
 RECIBO DE PAGOS  
 RECIBO DE PAGOS

RECIBO DE PAGOS

RECIBO DE PAGOS  
 RECIBO DE PAGOS  
 RECIBO DE PAGOS

CODE	COMPTÉ	EMPLACEMENT - NOM, PROFESSION, RÉSIDENCE						CATEGORIE IMMEUBLE	SCOLAIRE		VALEUR EN DOLLARS			MUNICIPAL	REMARQUES	
		CLASSE	CADASTRE	SUBDIVISION	FRONT	PROFONDEUR	SURFACE		TERRE	P.C.	TERRAIN	BÂTIMENT	TOTAL			
2004	45305000	10 193	698		2500	11330	2,83200									
2004						11332										
2999							5,66400									
3001								2A	1	2B1	28400	40300	68700	T R I		
4201		MRS JAMES NICHOLAS KERCER (EVELYN WARREN) 5145 AV TRENHOLME H4V 1V4						2A								
4601																
1001	45305200	5155 TRENHOLME AVE						(17)								
2002		10 191	697		2500	11332	2,83200									
2002						11334										
2004		10 191	696		2500	11334	2,83300									
2004						11336										
2999							5,66500									
3001								2A	1	2B1	28400	31300	59700	T R I		
4204		MR JAMES L BURNS, SPECIAL ACCO 5155 TRENHOLME AV H4V 1V4						1A								
4604																
6400		<i>Correspondance anglaise FF QLA 27-386</i>														
1001	45305400	5165 TRENHOLME AVE						(17)								
2002		10 191	694		2500	11338	2,83500									
2002						11340										
2004		10 191	695		2500	11338	2,83400									
2004						11338										
2999							5,66700									
3001								2A	1	2B1	28500	34000	67500	T R I		
4201		MR CARL MOHR 5165 TRENHOLME AV H4V 1V4						1A								
4601																
4202		MRS KAREN KONOSKY-MOHR						2A								
6400		<i>Correspondance anglaise FF 12-12-85 im</i>														
1001	45305600	5175 TRENHOLME AVE						(17)								
2002		10 191	693		2500	11340	2,83600									
2002						11348										
2004		10 191	692		2500	11348	2,83800									
2004						11354										
2999							5,67400									
3001								2A	1	2B1	28500	42800	71300	T R I		
4204		MR VOLDEMAR NIELAND, ENGINEER 5175 TRENHOLME AV H4V 1V4						1A								
4604																
6400		<i>Correspondance anglaise FF QLA 27-386</i>														
1001	45305800	5185 TRENHOLME AV						(17)								
		MICROFICHE 62 0-05														
											PAGE	455				

45305400

MICROFILMS PS 2-1F21

4201 M. BERNARDINO DI SAO  
 4401 5165 TRENHOLME AVE HAV 114  
 5181 COMMANCHE AVE HAV 115 (1122 2504 5111 110 2)

4202 MME HELENE CAMACHO  
 6400 CONJUGES MONTREAL 110 512 06

CERT.	EFF.	403
10-10-86	20-8-86	5

4203 11325  
 4204 11325  
 4205 11325  
 4206 11325

4207 11325

4208 11325

4209 11325

4210 11325

4211 11325

4212 11325

4213 11325

4214 11325

4215 11325

4216 11325

4217 11325

4218 11325

4219 11325

4220 11325

4221 11325

4222 11325

4223 11325

4224 11325

4225 11325

4226 11325

4227 11325

4228 11325

4229 11325

4230 11325



REPORT EVALUATION

CODE	COMPTE	EMPLACEMENT - NOM, PROFESSION, RÉSIDENCE					CATEGORIE BÂTIMENT	SCOLAIRE		VALEUR EN DOLLARS			MUNICIPAL	REMAPOUES	
		DIV. CAD.	CADASTRE	SUBDIVISION	FRONT	PROFONDEUR		SUPERFICIE	TERR.	P.C.	TERRAIN	BÂTISSE			TOTAL
2002	45305800	10 141	691		2500	11356									
2002						11364									
2004		10 141	690		2500	11364									
2004						11372									
2999											5,68200				
3001									2A	1 2B1	28500	30900	59400	T R 1	
4213		MR ROBERT FAIRCHILD, EXAMINER													
4613		5185 TRENHOLME AV N4V 174													
1001	45306000	5195 TRENHOLME AVE													
2002		10 141	689		2500	11372									
2002						11380									
2004		10 141	688		2500	11380									
2004						11387									
2999											5,68700				
3001									2A	1 2B1	28600	33400	62000	T R 1	
4201		MR KELVIN DIAZ													
4601		<del>4892 HAYPATE AV N4V 227</del> 5195 Trenholme H4V 144 F.1222 & 5561 DA 1384													
1001	45306200	5205 TRENHOLME AVE													
2002		10 141	687		2500	11387									
2002						11395									
2004		10 141	686		2500	11395									
2004						11412									
2999											5,69600				
3001									2A	1 2B1	28600	35900	64500	T R 1	
4201		MISS BEVERLEE BRENNER													
4601		5205 TRENHOLME AV N4V 174													
4202		MR THOMAS BEECH													
4602		5205 TRENHOLME AV N4V 174													
1001	45306400	5215 TRENHOLME AV													
2002		10 141	685		2500	11470									
2002						11410									
2004		10 141	684		2500	11410									
2004						11412									
2999											5,70900				
3001									2A	1 2B1	28300	33400	61700	T R 1	
4202		MR GEORGE HALLAL													
4602		5215 TRENHOLME AV N4V 174													

CERT.	EFF.
28286	1-186-213

SERVICES D'ÉVALUATION

CODE	COMPTÉ	EMPLACEMENT - NOM, PROFESSION, RESIDENCE						CATEGORIE BÂTIMENT	SCOLAIRE		VALEUR EN DOLLARS			MUNICIPAL	REMARQUES	
		DIV. D'AP.	CADASTRE	SUBDIVISION	TACAT	PROFONDEUR	SURFACE		TERR.	BÂT.	TERRAIN	BÂTISSE	TOTAL			
1001	45304600	5225 TRENHOLME AVE						(17)								
2002		10 141	683		2500	11412										
2002						11425										
2004		10 141	682		2500	11425										
2004						11439										
2999							5,71200									
3001								2A	1 281	28900	33200	61400	T R 1			
4204	4604	MR JAMES G W HILLIGAN, CLERK 5225 TRENHOLME AV H4V 174						1A								
1001	45304800	5235 TRENHOLME AVE						(17)								
2002		10 141	681		2500	11432										
2002						11440										
2004		10 141	680		2500	11440										
2004						11447										
2999							5,71900									
3002								2A	1 281	28400	34500	62900	T R 1			
4201	4601	M GUIDO REA 5235 AV TRENHOLME H4V 174						1F								
4202		MME GIOVANNA MAGNONE-REA						2F								
1001	45307000	5245 TRENHOLME AVE						(17)								
2002		10 141	679		2500	11447										
2002						11455										
2004		10 141	678		2500	11455										
2004						11466										
2999							5,72600									
3001								2A	1 281	28400	34300	62700	T R 1			
4211	4611	MRS STANLEY BRIGHT WILSON (MAISIE MARGARET GAGER) 5245 TRENHOLME AV H4V 174						2A								
1001	45307200	5255 TRENHOLME AVE						(17)								
2002		10 141	677		2500	11466										
2002						11470										
2004		10 141	676		2500	11470										
2004						11464										
2999							5,73300									
3001								2A	1 281	26500	35400	61900	T R 1			
4201	4601	M LAURENCE CHARTRAND 5255 TRENHOLME AV H4V 174						1F								
		MICROFICHE 62 B-04														
											PAGE 457					

SERVICE D'ÉVALUATION

CODE	COMPTÉ	EMPLACEMENT - NOM, PROFESSION, RESIDENCE						CATEGORIE D'IMMEUBLE	SCOLAIRE			VALEUR EN DOLLARS			REMARQUES
		PL. CAD.	CADASTRE	SUBDIVISION	FRONT	PROFONDEUR	SUPERFICIE		TERR.	BATISSE	TOTAL	MUNICIPAL	*		
4202	45307200	M BERNARD HOGUE						1F							
1001	45307400	5265 TRENHOLME AV						(17)							
2002		10 141	675		2500	11464									
2002						11458									
2009		10 141	679		2500	11458									
2009						11453									
2999															
3001															
4211		MRS PETER BARNETT (LESLEY ANNE OTTER)						5A							
4611		5265 TRENHOLME AV H48 149													
1001	45307600	5275 TRENHOLME AVE						(17)							
2002		10 141	673		2500	11453									
2002						11449									
2009		10 141	672		2500	11449									
2009						11447									
2999															
3001															
4201		Mlle ELISE LISA SITTMANN						3F							
4601		5275 TRENHOLME H4V 149													
1001	45307800	5285 TRENHOLME AV						(17)							
2002		10 141	671		2500	11492									
2002						11436									
2009		10 141	670		2500	11436									
2009						11431									
2999															
3001															
4201		MR E BEN JACOB, MECHANICAL ENGINEER						1A							
4601		5285 TRENHOLME H4V 149													
4202		MRS E BEN JACOB (ORA SSUISA)						2A							
4602		5285 TRENHOLME H4V 149													
1001	45308000	5295 TRENHOLME AVE						(17)							
2002		10 141	669		2500	11431									
2002						11436									
2009		10 141	668		2500	11420									
2009						11426									
2999															
3001															
		MICROFICHE 62 C-06													

CODE	COUVERTS	EMPLACEMENT - NOM PROFESSION, RESIDENCE						CATEGORIE BÂTIMENT	SCOLAIRE			VALEUR EN DOLLARS			MUNICIPAL	REMARQUES
		D. L. D. A. P.	D. C. A. S. I. R. E.	SUBDIVISION	FRONT	PROFONDEUR	SUPERFICIE		TERR	C	TERRAIN	BÂTISSE	TOTAL			
4201 4601 4202 4602	45308000	M JOSEPH BRUZZESE 5295 TRENHOLME AV	H4V	174			17									
		MME DIANNE CARRIERE 5295 TRENHOLME AV	H4V	174			20									
7001 7002 7003		CHESTER TRAVERSEZ CHESTER														
1001	45308500	5290 TRENHOLME AVE					177									
2002		10 141 634		2500	11100											
2004		10 141 633		2500	11100											
2999																
3001							2A	1	201	28200	30900	59100		T R 1		
4204 4604		MR GEORGE DURCAN CHAN, MERCHANT 5290 TRENHOLME AV	H4V	175			1A									
1001	45308700	5280 TRENHOLME AVE					177									
2002		10 141 632		2500	11100											
2004		10 141 631		2500	11100											
2999																
3001							2A	1	201	28200	29500	57700		T R 1		
4211 4611		MRS MARTIN H BOLAN (M S SUSAN FLETCHER) 5280 TRENHOLME AV	H4V	175			3A									
1001	45308900	5270 TRENHOLME AVE					177									
2002		10 141 630		2500	11100											
2004		10 141 629		2500	11100											
2999																
3001							2A	1	201	28200	42300	70500		T R 1		
4202 4602 4203		MISS DEBORAH MACFADDEN 5270 TRENHOLME AV	H4V	175			3A									
		M ROBERT MOHAMMED					1F									
1001	45309100	5260 TRENHOLME AVE					177									
2002		10 141 628		2500	11100											
2004		10 141 627		2500	11100											
2999																
3001							2A	1	201	28200	31300	59500		T R 1		

VERSO

45308000

RECIBOS DE RECIBOS 3A11

3000 4000

4201 *Hand Book Winnipeg*

4601 *5295 Tree Volume av. H4V 1/4*

CERT.	EFF.	
13-10-33	15-10-33	361

1001	RECIBOS DE RECIBOS	3A11						
1002	RECIBOS DE RECIBOS	3A11						
1003	RECIBOS DE RECIBOS	3A11						
1004	RECIBOS DE RECIBOS	3A11						
1005	RECIBOS DE RECIBOS	3A11						
1006	RECIBOS DE RECIBOS	3A11						
1007	RECIBOS DE RECIBOS	3A11						
1008	RECIBOS DE RECIBOS	3A11						
1009	RECIBOS DE RECIBOS	3A11						
1010	RECIBOS DE RECIBOS	3A11						
1011	RECIBOS DE RECIBOS	3A11						
1012	RECIBOS DE RECIBOS	3A11						
1013	RECIBOS DE RECIBOS	3A11						
1014	RECIBOS DE RECIBOS	3A11						
1015	RECIBOS DE RECIBOS	3A11						
1016	RECIBOS DE RECIBOS	3A11						
1017	RECIBOS DE RECIBOS	3A11						
1018	RECIBOS DE RECIBOS	3A11						
1019	RECIBOS DE RECIBOS	3A11						
1020	RECIBOS DE RECIBOS	3A11						
1021	RECIBOS DE RECIBOS	3A11						
1022	RECIBOS DE RECIBOS	3A11						
1023	RECIBOS DE RECIBOS	3A11						
1024	RECIBOS DE RECIBOS	3A11						
1025	RECIBOS DE RECIBOS	3A11						
1026	RECIBOS DE RECIBOS	3A11						
1027	RECIBOS DE RECIBOS	3A11						
1028	RECIBOS DE RECIBOS	3A11						
1029	RECIBOS DE RECIBOS	3A11						
1030	RECIBOS DE RECIBOS	3A11						
1031	RECIBOS DE RECIBOS	3A11						
1032	RECIBOS DE RECIBOS	3A11						
1033	RECIBOS DE RECIBOS	3A11						
1034	RECIBOS DE RECIBOS	3A11						
1035	RECIBOS DE RECIBOS	3A11						
1036	RECIBOS DE RECIBOS	3A11						
1037	RECIBOS DE RECIBOS	3A11						
1038	RECIBOS DE RECIBOS	3A11						
1039	RECIBOS DE RECIBOS	3A11						
1040	RECIBOS DE RECIBOS	3A11						
1041	RECIBOS DE RECIBOS	3A11						
1042	RECIBOS DE RECIBOS	3A11						
1043	RECIBOS DE RECIBOS	3A11						
1044	RECIBOS DE RECIBOS	3A11						
1045	RECIBOS DE RECIBOS	3A11						
1046	RECIBOS DE RECIBOS	3A11						
1047	RECIBOS DE RECIBOS	3A11						
1048	RECIBOS DE RECIBOS	3A11						
1049	RECIBOS DE RECIBOS	3A11						
1050	RECIBOS DE RECIBOS	3A11						

15820

CODE	COMPTE	EMPLACEMENT - NOM, PROFESSION, RÉSIDENCE						C	D	E	F	G	H	I	J	K	L	M	N	O	P	Q	R	S	T	U	V	W	X	Y	Z	AA	AB	AC	AD	AE	AF	AG	AH	AI	AJ	AK	AL	AM	AN	AO	AP	AQ	AR	AS	AT	AU	AV	AW	AX	AY	AZ	BA	BB	BC	BD	BE	BF	BG	BH	BI	BJ	BK	BL	BM	BN	BO	BP	BQ	BR	BS	BT	BU	BV	BW	BX	BY	BZ	CA	CB	CC	CD	CE	CF	CG	CH	CI	CJ	CK	CL	CM	CN	CO	CP	CQ	CR	CS	CT	CU	CV	CW	CX	CY	CZ	DA	DB	DC	DD	DE	DF	DG	DH	DI	DJ	DK	DL	DM	DN	DO	DP	DQ	DR	DS	DT	DU	DV	DW	DX	DY	DZ	EA	EB	EC	ED	EE	EF	EG	EH	EI	EJ	EK	EL	EM	EN	EO	EP	EQ	ER	ES	ET	EU	EV	EW	EX	EY	EZ	FA	FB	FC	FD	FE	FF	FG	FH	FI	FJ	FK	FL	FM	FN	FO	FP	FQ	FR	FS	FT	FU	FV	FW	FX	FY	FZ	GA	GB	GC	GD	GE	GF	GG	GH	GI	GJ	GK	GL	GM	GN	GO	GP	GQ	GR	GS	GT	GU	GV	GW	GX	GY	GZ	HA	HB	HC	HD	HE	HF	HG	HH	HI	HJ	HK	HL	HM	HN	HO	HP	HQ	HR	HS	HT	HU	HV	HW	HX	HY	HZ	IA	IB	IC	ID	IE	IF	IG	IH	II	IJ	IK	IL	IM	IN	IO	IP	IQ	IR	IS	IT	IU	IV	IW	IX	IY	IZ	JA	JB	JC	JD	JE	JF	JG	JH	JI	JJ	JK	JL	JM	JN	JO	JP	JQ	JR	JS	JT	JU	JV	JW	JX	JY	JZ	KA	KB	KC	KD	KE	KF	KG	KH	KI	KJ	KK	KL	KM	KN	KO	KP	KQ	KR	KS	KT	KU	KV	KW	KX	KY	KZ	LA	LB	LC	LD	LE	LF	LG	LH	LI	LJ	LK	LL	LM	LN	LO	LP	LQ	LR	LS	LT	LU	LV	LW	LX	LY	LZ	MA	MB	MC	MD	ME	MF	MG	MH	MI	MJ	MK	ML	MM	MN	MO	MP	MQ	MR	MS	MT	MU	MV	MW	MX	MY	MZ	NA	NB	NC	ND	NE	NF	NG	NH	NI	NJ	NK	NL	NM	NN	NO	NP	NQ	NR	NS	NT	NU	NV	NW	NX	NY	NZ	OA	OB	OC	OD	OE	OF	OG	OH	OI	OJ	OK	OL	OM	ON	OO	OP	OQ	OR	OS	OT	OU	OV	OW	OX	OY	OZ	PA	PB	PC	PD	PE	PF	PG	PH	PI	PJ	PK	PL	PM	PN	PO	PP	PQ	PR	PS	PT	PU	PV	PW	PX	PY	PZ	QA	QB	QC	QD	QE	QF	QG	QH	QI	QJ	QK	QL	QM	QN	QO	QP	QQ	QR	QS	QT	QU	QV	QW	QX	QY	QZ	RA	RB	RC	RD	RE	RF	RG	RH	RI	RJ	RK	RL	RM	RN	RO	RP	RQ	RR	RS	RT	RU	RV	RW	RX	RY	RZ	SA	SB	SC	SD	SE	SF	SG	SH	SI	SJ	SK	SL	SM	SN	SO	SP	SQ	SR	SS	ST	SU	SV	SW	SX	SY	SZ	TA	TB	TC	TD	TE	TF	TG	TH	TI	TJ	TK	TL	TM	TN	TO	TP	TQ	TR	TS	TT	TU	TV	TW	TX	TY	TZ	UA	UB	UC	UD	UE	UF	UG	UH	UI	UJ	UK	UL	UM	UN	UO	UP	UQ	UR	US	UT	UU	UV	UW	UX	UY	UZ	VA	VB	VC	VD	VE	VF	VG	VH	VI	VJ	VK	VL	VM	VN	VO	VP	VQ	VR	VS	VT	VU	VV	VW	VX	VY	VZ	WA	WB	WC	WD	WE	WF	WG	WH	WI	WJ	WK	WL	WM	WN	WO	WP	WQ	WR	WS	WT	WU	WV	WW	WX	WY	WZ	XA	XB	XC	XD	XE	XF	XG	XH	XI	XJ	XK	XL	XM	XN	XO	XP	XQ	XR	XS	XT	XU	XV	XW	XX	XY	XZ	YA	YB	YC	YD	YE	YF	YG	YH	YI	YJ	YK	YL	YM	YN	YO	YP	YQ	YR	YS	YT	YU	YV	YW	YX	YY	YZ	ZA	ZB	ZC	ZD	ZE	ZF	ZG	ZH	ZI	ZJ	ZK	ZL	ZM	ZN	ZO	ZP	ZQ	ZR	ZS	ZT	ZU	ZV	ZW	ZX	ZY	ZZ	AA	AB	AC	AD	AE	AF	AG	AH	AI	AJ	AK	AL	AM	AN	AO	AP	AQ	AR	AS	AT	AU	AV	AW	AX	AY	AZ	BA	BB	BC	BD	BE	BF	BG	BH	BI	BJ	BK	BL	BM	BN	BO	BP	BQ	BR	BS	BT	BU	BV	BW	BX	BY	BZ	CA	CB	CC	CD	CE	CF	CG	CH	CI	CJ	CK	CL	CM	CN	CO	CP	CQ	CR	CS	CT	CU	CV	CW	CX	CY	CZ	DA	DB	DC	DD	DE	DF	DG	DH	DI	DJ	DK	DL	DM	DN	DO	DP	DQ	DR	DS	DT	DU	DV	DW	DX	DY	DZ	EA	EB	EC	ED	EE	EF	EG	EH	EI	EJ	EK	EL	EM	EN	EO	EP	EQ	ER	ES	ET	EU	EV	EW	EX	EY	EZ	FA	FB	FC	FD	FE	FF	FG	FH	FI	FJ	FK	FL	FM	FN	FO	FP	FQ	FR	FS	FT	FU	FV	FW	FX	FY	FZ	GA	GB	GC	GD	GE	GF	GG	GH	GI	GJ	GK	GL	GM	GN	GO	GP	GQ	GR	GS	GT	GU	GV	GW	GX	GY	GZ	HA	HB	HC	HD	HE	HF	HG	HH	HI	HJ	HK	HL	HM	HN	HO	HP	HQ	HR	HS	HT	HU	HV	HW	HX	HY	HZ	IA	IB	IC	ID	IE	IF	IG	IH	II	IJ	IK	IL	IM	IN	IO	IP	IQ	IR	IS	IT	IU	IV	IW	IX	IY	IZ	JA	JB	JC	JD	JE	JF	JG	JH	JI	JJ	JK	JL	JM	JN	JO	JP	JQ	JR	JS	JT	JU	JV	JW	JX	JY	JZ	KA	KB	KC	KD	KE	KF	KG	KH	KI	KJ	KL	KM	KN	KO	KP	KQ	KR	KS	KT	KU	KV	KW	KX	KY	KZ	LA	LB	LC	LD	LE	LF	LG	LH	LI	LJ	LK	LM	LN	LO	LP	LQ	LR	LS	LT	LU	LV	LW	LX	LY	LZ	MA	MB	MC	MD	ME	MF	MG	MH	MI	MJ	MK	ML	MM	MN	MO	MP	MQ	MR	MS	MT	MU	MV	MW	MX	MY	MZ	NA	NB	NC	ND	NE	NF	NG	NH	NI	NJ	NK	NL	NM	NN	NO	NP	NQ	NR	NS	NT	NU	NV	NW	NX	NY	NZ	OA	OB	OC	OD	OE	OF	OG	OH	OI	OJ	OK	OL	OM	ON	OO	OP	OQ	OR	OS	OT	OU	OV	OW	OX	OY	OZ	PA	PB	PC	PD	PE	PF	PG	PH	PI	PJ	PK	PL	PM	PN	PO	PP	PQ	PR	PS	PT	PU	PV	PW	PX	PY	PZ	QA	QB	QC	QD	QE	QF	QG	QH	QI	QJ	QK	QL	QM	QN	QO	QP	QQ	QR	QS	QT	QU	QV	QW	QX	QY	QZ	RA	RB	RC	RD	RE	RF	RG	RH	RI	RJ	RK	RL	RM	RN	RO	RP	RQ	RR	RS	RT	RU	RV	RW	RX	RY	RZ	SA	SB	SC	SD	SE	SF	SG	SH	SI	SJ	SK	SL	SM	SN	SO	SP	SQ	SR	SS	ST	SU	SV	SW	SX	SY	SZ	TA	TB	TC
------	--------	--	--	--	--	--	--	---	---	---	---	---	---	---	---	---	---	---	---	---	---	---	---	---	---	---	---	---	---	---	---	----	----	----	----	----	----	----	----	----	----	----	----	----	----	----	----	----	----	----	----	----	----	----	----	----	----	----	----	----	----	----	----	----	----	----	----	----	----	----	----	----	----	----	----	----	----	----	----	----	----	----	----	----	----	----	----	----	----	----	----	----	----	----	----	----	----	----	----	----	----	----	----	----	----	----	----	----	----	----	----	----	----	----	----	----	----	----	----	----	----	----	----	----	----	----	----	----	----	----	----	----	----	----	----	----	----	----	----	----	----	----	----	----	----	----	----	----	----	----	----	----	----	----	----	----	----	----	----	----	----	----	----	----	----	----	----	----	----	----	----	----	----	----	----	----	----	----	----	----	----	----	----	----	----	----	----	----	----	----	----	----	----	----	----	----	----	----	----	----	----	----	----	----	----	----	----	----	----	----	----	----	----	----	----	----	----	----	----	----	----	----	----	----	----	----	----	----	----	----	----	----	----	----	----	----	----	----	----	----	----	----	----	----	----	----	----	----	----	----	----	----	----	----	----	----	----	----	----	----	----	----	----	----	----	----	----	----	----	----	----	----	----	----	----	----	----	----	----	----	----	----	----	----	----	----	----	----	----	----	----	----	----	----	----	----	----	----	----	----	----	----	----	----	----	----	----	----	----	----	----	----	----	----	----	----	----	----	----	----	----	----	----	----	----	----	----	----	----	----	----	----	----	----	----	----	----	----	----	----	----	----	----	----	----	----	----	----	----	----	----	----	----	----	----	----	----	----	----	----	----	----	----	----	----	----	----	----	----	----	----	----	----	----	----	----	----	----	----	----	----	----	----	----	----	----	----	----	----	----	----	----	----	----	----	----	----	----	----	----	----	----	----	----	----	----	----	----	----	----	----	----	----	----	----	----	----	----	----	----	----	----	----	----	----	----	----	----	----	----	----	----	----	----	----	----	----	----	----	----	----	----	----	----	----	----	----	----	----	----	----	----	----	----	----	----	----	----	----	----	----	----	----	----	----	----	----	----	----	----	----	----	----	----	----	----	----	----	----	----	----	----	----	----	----	----	----	----	----	----	----	----	----	----	----	----	----	----	----	----	----	----	----	----	----	----	----	----	----	----	----	----	----	----	----	----	----	----	----	----	----	----	----	----	----	----	----	----	----	----	----	----	----	----	----	----	----	----	----	----	----	----	----	----	----	----	----	----	----	----	----	----	----	----	----	----	----	----	----	----	----	----	----	----	----	----	----	----	----	----	----	----	----	----	----	----	----	----	----	----	----	----	----	----	----	----	----	----	----	----	----	----	----	----	----	----	----	----	----	----	----	----	----	----	----	----	----	----	----	----	----	----	----	----	----	----	----	----	----	----	----	----	----	----	----	----	----	----	----	----	----	----	----	----	----	----	----	----	----	----	----	----	----	----	----	----	----	----	----	----	----	----	----	----	----	----	----	----	----	----	----	----	----	----	----	----	----	----	----	----	----	----	----	----	----	----	----	----	----	----	----	----	----	----	----	----	----	----	----	----	----	----	----	----	----	----	----	----	----	----	----	----	----	----	----	----	----	----	----	----	----	----	----	----	----	----	----	----	----	----	----	----	----	----	----	----	----	----	----	----	----	----	----	----	----	----	----	----	----	----	----	----	----	----	----	----	----	----	----	----	----	----	----	----	----	----	----	----	----	----	----	----	----	----	----	----	----	----	----	----	----	----	----	----	----	----	----	----	----	----	----	----	----	----	----	----	----	----	----	----	----	----	----	----	----	----	----	----	----	----	----	----	----	----	----	----	----	----	----	----	----	----	----	----	----	----	----	----	----	----	----	----	----	----	----	----	----	----	----	----	----	----	----	----	----	----	----	----	----	----	----	----	----	----	----	----	----	----	----	----	----	----	----	----	----	----	----	----	----	----	----	----	----	----	----	----	----	----	----	----	----	----	----	----	----	----	----	----	----	----	----	----	----	----	----	----	----	----	----	----	----	----	----	----	----	----	----	----	----	----	----	----	----	----	----	----	----	----	----	----	----	----	----	----	----	----	----	----	----	----	----	----	----	----	----	----	----	----	----	----	----	----	----	----	----	----	----	----	----	----	----	----	----	----	----	----	----	----	----	----	----	----	----	----	----	----	----	----	----	----	----	----	----	----	----	----	----	----	----	----	----	----	----	----	----	----	----	----	----	----	----	----	----	----	----	----	----	----	----	----	----	----	----	----	----	----	----	----	----	----	----	----	----	----	----	----	----	----	----	----	----	----	----	----	----	----	----	----	----	----	----	----	----	----	----	----	----	----	----	----	----	----	----	----	----	----	----	----	----	----	----	----	----	----	----	----	----	----	----	----	----	----	----	----	----	----	----	----	----	----	----	----	----	----	----	----	----	----	----	----	----	----	----	----	----	----	----	----	----	----	----	----	----	----	----	----	----	----	----	----	----	----	----	----	----	----	----	----	----	----	----	----	----	----	----	----	----	----	----	----	----	----	----	----	----	----	----	----	----	----	----	----	----	----	----	----	----	----	----	----	----	----	----	----	----	----	----	----	----	----	----	----	----	----	----	----	----	----	----	----	----	----	----	----	----	----	----	----	----	----	----	----	----	----	----	----	----	----	----	----	----	----	----	----	----	----	----	----	----	----	----	----	----	----	----	----	----	----	----	----	----	----	----	----	----	----	----	----	----	----	----	----



CODE	COMpte	EMPLACEMENT - NOM, PROFESSION, RESIDENCE						CATEGORIE (A) (B) (C)	SCOLAIRE		VALEUR EN DOLLARS			MUNICIPAL	REMARQUES	
		DIR. CAD.	CADASTRE	SUBDIVISION	FRONT	PROFONDEUR	SUPERFICIE		TERR.	P. C.	TERRAIN	BÂTISSE	TOTAL			
4204 4604	45310900	MR ANDREW H ANDERSON, INSPECTOR 5180 TRENHOLME AV H4V 1Y5						2A								
1001	45311100	5170 TRENHOLME AVE						117								
2002		10 141	606		2500	11100					2,77500					
2004		10 141	607		2500	11100					2,77500					
2999											5,55000					
3001							2A	1	2B1	28200	29500	57700	T R 1			
4204 4604		MR RICHARD A BARRETT, MARINER 5170 TRENHOLME AV H4V 1Y5						2A								
1001	45311300	5160 TRENHOLME AVE						117								
2002		10 141	606		2500	11100					2,77500					
2004		10 141	605		2500	11100					2,77500					
2999											5,55000					
3001							2A	1	2B1	28200	31500	59700	T R 1			
4211 4611 4212 4612		M JOSEPH PELLAND, VENDEUR 5160 TRENHOLME AV H4V 1Y5 MME JOSEPH PELLAND (RENEE MEINE) 5160 TRENHOLME AV H4V 1Y5						1F								
1001	45311500	5150 TRENHOLME AVE						117								
2002		10 141	604		2500	11100					2,77500					
2004		10 141	603		2500	11100					2,77500					
2999											5,55000					
3001							2A	1	2B1	28200	29500	57700	T R 1			
4201 4601		MRS HILLAR B VITA (MARIE A VENNAS) 5150 TRENHOLME H4V 1Y5						2A								
1001	45311700	5140 TRENHOLME AVE						117								
2002		10 141	602		2500	11100					2,77500					
2004		10 141	601		2500	11100					2,77500					
2999											5,55000					
3001							2A	1	2B1	28200	33200	61400	T R 1			
4201 4601		M SPYRIDON SPIROS CHRISTOPOULOS, ARCHITECTE 5140 TRENHOLME H4V 1Y5						1F								
1001	45311900	5130 TRENHOLME AVE						117								
MICROFICHE 62 6-06																



TABLEAU D'ÉVALUATION

CODE	COMPTÉ	EMPLACEMENT - NOM PROFESSION RESIDENCE					CATEGORIE BÂTIMENT	SCOLAIRE			VALEUR EN DOLLARS			MUNICIPAL *	REMARQUES
		DIR. CAD.	CADASTRE	SUBDIVISION	FRONT	PROFONDEUR		SUPERFICIE	1	TERR. P. C.	TERRAIN	BÂTISSÉ	TOTAL		
2002 2004 2999	45311900	10 191	600		2500	11100					2,77500 2,77500 5,55000				
3001							2A	1 201	28200	30100	58300	T R 1			
4201 4601		MR WILLIAM STANLEY PERCIVAL, GERANT 5130 TRENHOLME AV H4V 1Y5					1A								
1001	45312100	5120 TRENHOLME AVE					(17)								
2002 2004 2999		10 191	598		2500	11100					2,77500 2,77500 5,55000				
3001							2A	1 201	28200	30000	58000	T R 1			
4211 4611		MRE DAVID J HAMILTON (MARCELLE A LANCTOT) 5120 TRENHOLME AV H4V 1Y5					1A								
1001	45312300	5110 TRENHOLME AVE					(17)								
2002 2004 2999		10 191	598		2500	11250					2,81300 2,81300 5,62600				
3001							2A	1 201	28300	33400	61700	T R 1			
4211 4611		M J F GRATIEN VEILLETTE 5110 TRENHOLME AV H4V 1Y5					1A								
7001		WESTERN PARK OR FIELDING													
1001	45312450	5092-90 TRENHOLME AV.					(16)								
2002 2004 2999		10 191	599		2500	11100					2,77500 79700 3,57200				
3001							2B	1 201	21100	50800	71900	T R 1			
4201 4601		MR YUGENDRA CHAUBEY 5092 TRENHOLME AVE H4V 1Y3					1A								
1001	45312500	5082-80 TRENHOLME AV.					(16)								
2002 2004 2999		10 191	P593		1782	11100					1,97500 1,07400 3,05200				
3001							2B	1 201	18000	50800	68800	T R 1			
		MICROFICHE 42 N-06													
													PAGE 443		



CODE	COMPTÉ	EMPLACEMENT - NOM, PROFESSION, RÉSIDENCE					CATEGORIE BÂTIMENT	SCOLAIRE		VALEUR EN DOLLARS			MUNICIPAL	REMARQUES	
		DIV. CAD.	CADASTRE	SUBDIVISION	FRONT	PROFONDEUR		SUPERFICIE	TERR.	P. C.	TERRAIN	BÂTISSE			TOTAL
4204 4604 6400	45312500	MR PASQUALE DE SANTIS 5080 TRENHOLME AVE 1Y3					1A								
		<i>Correspondance anglaise FF (10-4-86) V3</i>													
1001	45312700	5072-70 TRENHOLME AVE					(16)								
2002		10 141 P592		1532	11100						1,70100				
2004		10 141 P591		1218	11100						1,35200				
2999											3,05300				
3001							2B	1 281	18000	50800	68800	T R 1			
4204 4604		MR DOMENICO CIOFFI, LABORER 5072 TRENHOLME AVE 1Y3					1A								
1001	45312750	5068-66 TRENHOLME AVE					(16)								
2002		10 141 P590		1468	11100						1,62900				
2004		10 141 P591		1282	11100						1,42300				
2999											3,05200				
3001							2B	1 281	18000	50800	68800	T R 1			
4201 4601		MR GIUSEPPE PIETRONIRO 5066 TRENHOLME AV 1Y3					1A								
1001	45312850	5062-40 TRENHOLME					(16)								
2002		10 141 P590		1032	11100						1,14500				
2004		10 141 P589		1718	11100						1,90700				
2999											3,05200				
3001							2B	1 281	18,000 18,000	57,000 56,500	75,000 73,500	T R 1			
4213 4613		M MICHELE CIOCCA, JOURNALIER 5105 TRENHOLME AV 1Y4					1A								
4214 4614		MME MICHELE CIOCCA (ORALICE DI STEFANO) 5105 TRENHOLME AV 1Y4					1A								
1001	45312900	5052-50 TRENHOLME AVE					(16)								
2002		10 141 P589		782	11100						86800				
2004		10 141 P588		1968	11100						2,18400				
2999											3,05200				
3001							2B	1 281	18,000 18,000	57,000 56,500	75,000 73,500	T R 1			
4211 4611		M VITTORIO BUONO, CUISINIER 5050 TRENHOLME AV 1Y3					1A								
4212 4612		MME VITTORIO BUONO (GINA DI STEFANO) 5050 TRENHOLME AV 1Y3					1A								
		MICROFICHE 62 3-06													

VERSO

CERT. EFF. 29  
15.1.87 1-11-86 AS

CERT. EFF. 29  
20.04.87 1-11-86 AS

45312750

WISCONSIN 1871 1FT2

1871 1871

4201 N. Laurent Zaitoun

4401 5620 Road, Cite St. Luc H4W 2H5

2FT2

4202 (Name Anne Louise) Breha

WISCONSIN 1871 1FT2

WISCONSIN 1871 1FT2

GENP	EXP	DATE
13-12-85	21-10-85	3/81

10 181	6280	1871	11100	1871
10 181	6280	1871	11100	1871

1871 6280-80 1871-80 1871-80 (18)

10 181	6280	1871	11100	1871
10 181	6280	1871	11100	1871

1871 6280-80 1871-80 1871-80 (18)

10 181	6280	1871	11100	1871
10 181	6280	1871	11100	1871

1871 6280-80 1871-80 1871-80 (18)

10 181	6280	1871	11100	1871
10 181	6280	1871	11100	1871

1871 6280-80 1871-80 1871-80 (18)

10 181	6280	1871	11100	1871
10 181	6280	1871	11100	1871

1871 6280-80 1871-80 1871-80 (18)

10 181	6280	1871	11100	1871
10 181	6280	1871	11100	1871

1871 6280-80 1871-80 1871-80 (18)

10 181	6280	1871	11100	1871
10 181	6280	1871	11100	1871

1871 6280-80 1871-80 1871-80 (18)

10 181	6280	1871	11100	1871
10 181	6280	1871	11100	1871

1871 6280-80 1871-80 1871-80 (18)

CODE	COMPTÉ	EMPLACEMENT - NOM, PROFESSION, RESIDENCE					CATEGORIE BÂTIMENT	SCOLAIRE		VALEUR EN DOLLARS			MUNICIPAL	REMARQUES	
		DIV. CAD.	CADASTRE	SUBDIVISION	FRONT	PROFONDEUR		SUPERFICIE	TERR. P. I. C.	TERRAIN	BÂTISSE	TOTAL			
1001	45313100	5042-40 TRENHOLME AV.					1169								
2002		10 141	P588		532	11100				59000					
2004		10 141	P587		2218	11100				2,46200					
2999										3,05200					
3001							28	1 281	18000	50400	68400	T R 1			
4204		MR GENNARO PASCARELLA, ROOFER					1A								
4604		5042 TRENHOLME AV H4V 173													
1001	45313250	5036-36 TRENHOLME AV.					1169								
2002		10 141	P567		282	11100				31300					
2004		10 141	P586		2468	11100				2,73900					
2999										3,05200					
3001							28	1 251	18000	53000	71000	T R 1			
4204		MR NELLO MARCHESI, TRUCKER					1A								
4604		5036 TRENHOLME AV H4V 173													
1001	45313300	5032-30 TRENHOLME AV					1169								
2002		10 141	P586		032	11100				3500					
2004		10 141	P584		218	11100				24200					
2006		10 141	585		2500	11100				2,77500					
2999										3,05200					
3001							28	1 281	18000	48500	66500	T R 1			
4201		MR RENE PERRAS					1F								
4601		5032 TRENHOLME H4V 173													
1001	45313450	5022-20 TRENHOLME AV					1169								
2002		10 141	P583		469	11100				51900					
2004		10 141	P584		2282	11100				2,53300					
2999										3,05200					
3001							28	1 281	18000	46700	64700	T R 1			
4201		MR SALVATORE ABBATIello, MANOEUVRE					1F								
4601		5020 TRENHOLME AV H4V 1X3													
1001	45313600	5012-5010 TRENHOLME AV					1169								
2002		10 141	P582		718	11100				79700					
2004		10 141	P583		2032	11100				2,25500					
2999										3,05200					
3001							28	1 281	18000	65700	83700	T R 1			
		MICROFICHE 62 J-06													
													PAGE 465		



TABLEAU D'ÉVALUATION

CODE	COMPTÉ	EMPLACEMENT - NOM PROFESSION, RÉSIDENCE					CATEGORIE BÂTIMENT	SCOLAIRE		VALEUR EN DOLLARS			MUNICIPAL	REMARQUES	
		AN. CAD.	CADASTRE	SUBDIVISION	FRONT	PROFONDEUR		SUPERFICIE	TERR. P. C.	TERRAIN	BÂTISSE	TOTAL			
4201 4601	45313690	MME LUCILLE GAUTHIER 5012 TRENHOLME HWY 173					37								
1001	45313650	5002-00 TRENHOLME AVE					1163								
2002		10 141	PS82		1762	11100					1,97800				
2009		10 141	PS81		960	11100					1,07900				
2999											3,05200				
3001							28	1	281	18000	46700	64700	T R 1		
4201 4601 4202		M JEAN PAUL CAHERITTE 5161 BALKLEY #12 HWY 204 MME KETLYNE DROUILLARD					17 37								
1001	45313750	4990-92 TRENHOLME AV					1163								
2002		10 141	PS80		1218	11100					1,35200				
2009		10 141	PS81		1532	11100					1,70100				
2999											3,05300				
3001							28	1	281	18000	48600	66600	T R 1		
4204 4604		MRS WILLIAM E FORD ISABELLA J WIVERS 4990 TRENHOLME AV HWY 173					5A								
1001	45313800	4988-86 TRENHOLME AV					1163								
2002		10 141	PS79		1468	11100					1,82900				
2009		10 141	PS80		1282	11100					1,42300				
2999											3,05200				
3001							28	1	281	18000	55700	73700	T R 1		
4201 4601 4202		M WILLIAM RANELLUCCI 4986 TRENHOLME HWY 173					17								
4602 4203		M DIDIER BOUTON 4690 CHESTER AV HWY 139 MME ANGELA RANELLUCCI-BOUTON					17 25								
1001	45313950	4982-80 TRENHOLME AV					1163								
2002		10 141	PS79		1032	11100					1,17500				
2009		10 141	PS78		1718	11100					1,90700				
2999											3,05200				
3001							28	1	281	18000	46700	64700	T R 1		
4202 4602		MME MARY BRADY, TRADUCTRICE 4980 AV TRENHOLME HWY 173					3								

CODE	COMPTÉ	EMPLACEMENT - NOM, PROFESSION, RESIDENCE						CATEGORIE D'IMMUTÉ	SCOLAIRE	VALEUR EN DOLLARS			REMARQUES	
		DIV. CAD.	CADASTRE	SUBDIVISION	FACON	PROFONDEUR	SUPERFICIE			TERR. P. C.	TERRAIN	BATISSE		TOTAL
1001	45314000	4972-70 TRENHOLME AV						(16)						
2002		10 141	PS77		1968	11100	2,18400							
2004		10 141	PS78		782	11100	84600							
2999							3,05200							
3001								2B	1 2B1	18000	52000	70000	T R 1	
4201		MR VITTORIO LALLI, BUILDER						1A						
4601		2005 HARVARD M9A 2V8												
4202		MRS VITTORIO LALLI (VERONIKA BELLEMI)						2A						
4602		2005 HARVARD M9A 2V8												
1001	45314200	4960-58 TRENHOLME AV						(16)						
2002		10 141	PS77		532	11100	59200							
2004		10 141	PS76		2218	11100	2,46200							
2999							3,05300							
3001								2B	1 2B1	18000	46200	64200	T R 1	
4201		MR WINSTON WYLIE						1A						
4601		5782 AV CALDWELL M9B 1W4												
6400		<i>Correspondence anglaise (Régim 75/166)</i>												
1001	45314350	4952-50 TRENHOLME AV						(16)						
2002		10 141	PS76		282	11100	31300							
2004		10 141	PS75		2468	11100	2,73900							
2999							3,05200							
3001								2B	1 2B1	18000	46700	64700	T R 1	
4204		MR GIACOMO COSENTINO, SOLDIER						1A						
4604		4950 TRENHOLME AV M9V 1Y3												
4207		MR PASQUALE FIORENTINO, COOK						1A						
4607		973 HARVARD M9A 2V6												
1001	45314900	4948-46 TRENHOLME AV						(16)						
2002		10 141	573		218	11100	24200							
2004		10 141	574		2500	11100	2,77500							
2006		10 141	PS75		032	11100	3600							
2999							3,05300							
3001								2B	1 2B1	18000	66600	84600	T R 1	
4211		M LUIGI ROCCKI, BOULANGER						1F						
4611		4948 TRENHOLME AV M9V 1Y3												
4213		M VALENTINO VALENTINI 1/4, BOULANGER						1F						
4613		4948 TRENHOLME AV M9V 1Y3												
4215		MME VALENTINO VALENTINI (TERESA FRINETTE 1/4)						2F						
		MICROFICHE 62 L-06												



45214200

MICHELLE 15 1-18 245

1901

4201 Gene Mary Ellen Milroy

4601 4958 Thornholme 444 443 444 443 444 443

444 443 444 443

444 443 444 443 444 443 444 443 444 443

444 443 444 443 444 443 444 443 444 443

444 443 444 443 444 443 444 443 444 443

444 443 444 443 444 443 444 443 444 443

444 443 444 443 444 443 444 443 444 443

444 443 444 443 444 443 444 443 444 443

444 443 444 443 444 443 444 443 444 443

444 443 444 443 444 443 444 443 444 443

444 443 444 443 444 443 444 443 444 443

444 443 444 443 444 443 444 443 444 443

444 443 444 443 444 443 444 443 444 443

444 443 444 443 444 443 444 443 444 443

444 443 444 443 444 443 444 443 444 443

444 443 444 443 444 443 444 443 444 443

444 443 444 443 444 443 444 443 444 443

444 443 444 443 444 443 444 443 444 443

444 443 444 443 444 443 444 443 444 443

444 443 444 443 444 443 444 443 444 443

444 443 444 443 444 443 444 443 444 443

444 443 444 443 444 443 444 443 444 443

444 443 444 443 444 443 444 443 444 443

444 443 444 443 444 443 444 443 444 443

444 443 444 443 444 443 444 443 444 443

444 443 444 443 444 443 444 443 444 443

444 443 444 443 444 443 444 443 444 443

444 443 444 443 444 443 444 443 444 443

444 443 444 443 444 443 444 443 444 443

444 443 444 443 444 443 444 443 444 443

444 443 444 443 444 443 444 443 444 443

444 443 444 443 444 443 444 443 444 443

444 443 444 443 444 443 444 443 444 443

444 443 444 443 444 443 444 443 444 443

444 443 444 443 444 443 444 443 444 443

444 443 444 443 444 443 444 443 444 443

444 443 444 443 444 443 444 443 444 443

444 443 444 443 444 443 444 443 444 443

444 443 444 443 444 443 444 443 444 443

444 443 444 443 444 443 444 443 444 443

444 443 444 443 444 443 444 443 444 443

444 443 444 443 444 443 444 443 444 443

444 443 444 443 444 443 444 443 444 443

444 443 444 443 444 443 444 443 444 443

444 443 444 443 444 443 444 443 444 443

444 443 444 443 444 443 444 443 444 443

CODE	COMPTÉ	EMPLACEMENT - NOM, PROFESSION, RESIDENCE						CATEGORIE BÂTIMENT	SCOLAIRE	VALEUR EN DOLLARS			MUNICIPAL	REMARQUES	
		DIV. CAD.	CADASTRE	SUBDIVISION	FRONT	PROFONDEUR	SUPERFICIE			TERRAIN	BÂTISSE	TOTAL			
1001	45314550	4932-30 TRENHOLME AV.						116							
2002		10 141	P572		2032	11100	2,25500								
2004		10 141	P571		708	11100	78600								
2999							3,04100								
3001								20	1 291	18000	50500	68500	T R I		
4204		MR GIUSEPPE COSENTINO, MACHINE OPERATOR													
4604		4932 TRENHOLME AV H4V 1V3													
1001	45314650	4942-40 TRENHOLME AV						116							
2002		10 141	P573		2282	11100	2,53300								
2004		10 141	P572		468	11100	51900								
2999							3,05200								
3001								20	1 291	18000	46700	64700	T R I		
4211		MR HARVEY TAPP													
4611		4940 TRENHOLME AV H4V 1V3													
1001	45314700	4922-20 TRENHOLME AV.						116							
2002		10 141	P571		1792	11100	1,98900								
2004		10 141	P570		958	11100	1,06300								
2999							3,05200								
3001								20	1 291	18000	46200	64200	T R I		
4203		MR JOAO COSTA													
4603		4920 TRENHOLME AV H4V 1V3													
4204		MRS JOAO COSTA (FLORINDA ROBEIRO)													
4604		4920 TRENHOLME AV H4V 1V3													
1001	45314900	4912-10 TRENHOLME AV.						116							
2002		10 141	P570		1542	11100	1,71100								
2004		10 141	P569		1208	11100	1,34100								
2999							3,05200								
3001								20	1 291	18000	46700	64700	T R I		
4201		M TIMOTHY R BOUCHER													
4601		4912 TRENHOLME AV H4V 1V3													
1001	45314910	4902-4900 TRENHOLME AV.						116							
2002		10 141	P569		3171	11100	3,45700								
2002					3056										
3001								20	1 291	20900	47300	68200	T R I		
		MICROFICHE 62 M-06													

4401 m. Nouvelle-France

4401 440 St - Francon - ~~Renou~~ #224243

CERT.	EFF.	
26/10/68	14/10/68	363

NO	DESCRIPTION	DATE	AMOUNT	DEBIT	CREDIT	BALANCE
1	4401 m. Nouvelle-France	1968				
2	4401 440 St - Francon	1968				
3						
4						
5						
6						
7						
8						
9						
10						
11						
12						
13						
14						
15						
16						
17						
18						
19						
20						
21						
22						
23						
24						
25						
26						
27						
28						
29						
30						
31						
32						
33						
34						
35						
36						
37						
38						
39						
40						
41						
42						
43						
44						
45						
46						
47						
48						
49						
50						
51						
52						
53						
54						
55						
56						
57						
58						
59						
60						
61						
62						
63						
64						
65						
66						
67						
68						
69						
70						
71						
72						
73						
74						
75						
76						
77						
78						
79						
80						
81						
82						
83						
84						
85						
86						
87						
88						
89						
90						
91						
92						
93						
94						
95						
96						
97						
98						
99						
100						

CODE	COMPTÉ	EMPLACEMENT - NOM, PROFESSION, RESIDENCE						CATEGORIE BÂTIMENT	SCOLAIRE		VALEUR EN DOLLARS			MUNICIPAL *	REMARQUES
		DIV. CAD	CADASTRE	SUBDIVISION	FRONT	PROFONDEUR	SUPERFICIE		TERR P. C.	TERRAIN	BÂTISSE	TOTAL			
4201 4601 7001	45314910	M. FRANCESCO HAGLIERI, MANŒVRE 4900 TRENHOLME HWY 173 TOWNSEND						1F							
1001 2002 2002 3001	45314920	4880 TRENHOLME AVE 10 191 880 5000 10500 5,24000 4880						(18)							
4212 4612		Mlle LAURETTE BASTIEN 4880 TRENHOLME AV HWY 171						3F							
1001 2002 3001	45314930	4860 TRENHOLME AVE 10 191 889 4750 10500 4,98800						(18)							
4202 4602		Mlle MARIE JOSE MORIN 4865 TRENHOLME AV HWY 172						3F							
1001 2002 3001	45314940	4850 TRENHOLME AVE 10 191 890 4750 10500 4,98800						(18)							
4201 4601 4202 4602		MR LAIRD S BUSH, VENDEUR 4850 TRENHOLME AV HWY 171 MRS LAIRD S BUSH (MURIELLE HAYNES) 4850 TRENHOLME AV HWY 171						1A SA							
1001 2002 3001	45314950	4840 TRENHOLME AV 10 191 891 5000 10500 5,25000						(18)							
4201 4601 4202 4602		M LAURENT DUGUAY 4840 TRENHOLME AV HWY 171 MME ERMINIA MARRESA-DUGUAY 4840 TRENHOLME AV HWY 171						1F 2F							
1001 2002	45314960	4830 TRENHOLME AV 10 191 892 4750 10500 4,98800						(18)							

CODE	COMPTE	EMPLACEMENT - NOM, PROFESSION, RÉSIDENCE						CATEGORIE BÂTIMENT	SCOLAIRE		VALEUR EN DOLLARS			MUNICIPAL	REMARQUES	
		DIV. CAD.	CADASTRE	SUBDIVISION	FRONT	PROFONDEUR	SUPERFICIE		TERR.	P. C.	TERRAIN	BÂTISSE	TOTAL			
3001	45314960							2A	1	281	23700	47700	71400	T R 1		
4211		M PAUL GUY PAYETTE, POLICIER														
4611		4820 TRENHOLME AV H4V 1Y1														
1001	45314970							(18)								
2002		10 141	893		4750	10500										
3001								2A	1	281	23700	51600	75300	T R 1		
4201		MRS MAUREEN MC CORNICK-SANTILLO														
4601		4820 TRENHOLME AV H4V 1Y1														
4202		MR JOHN SANTILLO														
1001	45314980							(18)								
2002		10 141	894		5000	10500										
3001								2A	1	281	24800	49800	74600	T R 1		
4202		M MARCO MAURIZIO RICCI, PROFESSEUR														
4602		4800 AV TRENHOLME H4V 1Y1														
1001	45314990							(18)								
2002		10 141	895		3750	10500										
3001								2A	1	281	21300	49900	71200	T R 1		
4201		MR ELLIOTT HEFT														
4601		4700 TRENHOLME H4B 1Y1														
1001	45315010							(18)								
2002		10 141	896		3750	10500										
3001								2A	1	281	21300	49900	71200	T R 1		
4201		MR MICHAEL HAYES														
4601		4690 TRENHOLME H4B 1Y1														
4202		MRS JOAN HUDSON-HAYES														
1001	45315020							(18)								
2002		10 141	897		3750	10500										
3001								2A	1	281	21300	49900	71200	T R 1		
		MICROFICHE 62 0-06														

SERT. EFF. 27  
11 187 1/10 87

45314990

MONTREAL 93-3311

4201 Mlle Juliette BERGERON  
 4601 4700 AV. TRENHOLME H4B1Y1

CERT.	EFF.	403
1996	10-7-86	20

SERVICES D'ÉVALUATION

CODE	COMPTÉ	EMPLACEMENT - NOM PROFESSION, RÉSIDENCE						CATEGORIE D'IMMEUBLE	SCOLAIRE		VALEUR EN DOLLARS			MUNICIPAL	REMARQUES
		DIV. CAD.	CADASTRE	SUBDIVISION	FRONT	PROFONDEUR	SUPERFICIE		TERR.	P. C.	TERRAIN	BÂTISSE	TOTAL		
4204 4604	45315020	MR JOHN MC CORNICK, DEPUTY PORTER 4680 TRENHOLME AV H9B 1Y1					1A								
1001	45315030	4670 TRENHOLME AVE					(10)								
2002		10 148 898		3750	10500	3,93750									
3001							2A	1 281	21300	49900	71200	T R 1			
4201 4601		MR GUS BERDEBES, PROGRAMMER 4670 TRENHOLME H9B 1Y1					1A								
1001	45315040	4660 TRENHOLME AVE					(10)								
2002		10 142 899		3750	10500	3,93750									
3001							2A	1 281	21300	55400	76700	T R 1			
4201 4601 4202 4602		MISS JEAN TUNNEY, ACHETEUR 4660 TRENHOLME AV H9B 1Y1 MISS MARY TUNNEY, COGNIS 187 DUFFERIN RD HAMPSTEAD H3K 2Y2					1A 3A								
1001	45315050	4650 TRENHOLME AVE					(10)								
2002		10 142 900		3750	10500	3,93750									
3001							2A	1 281	21300	49900	71200	T R 1			
4201 4601 4202		M GILLES DESSUREAULT 4650 TRENHOLME AV H9B 1Y1 MME CLAUDETTE COSSETTE-DESSUREAULT					1A 2A								
1001	45315060	4640 TRENHOLME AVE					(10)								
2002		10 141 901		3750	10500	3,93750									
3001							2A	1 281	21300	49900	71200	T R 1			
4201 4601 4202		M DANIEL TATE 4640 TRENHOLME AV H9B 1Y1 MME PIERRETTE CLICHE					1A 2A								
1001	45315070	4630 TRENHOLME AVE					(10)								
2002		10 141 902		3750	10500	3,93750									
3001							2A	1 281	21300	52800	74100	T R 1			
		MICROFICHE 62 P-06													
															PAGE 471

REVENUE EVALUATION

CODE	COMPTÉ	EMPLACEMENT - NOM, PROFESSION, RESIDENCE					CATEGORIE BÂTIMENT	SCOLAIRE		VALEUR EN DOLLARS			MUNICIPAL	REMARQUES	
		DIV. CAD.	DAGESTRE	SUBDIVISION	FRONT	PROFONDEUR		SUPERFICIE	TERR P. C.	TERRAIN	BÂTISSE	TOTAL			
4212 4612 4213 4613	45315070	MR STEPHEN MAGYAR, MECHANIC 4630 TRENHOLME AV H4B 1Y1 MRS STEPHEN MAGYAR (MARGARET KARPATI) 4630 TRENHOLME AV H4B 1Y1					2A 2A								
1001	45315080	4620 TRENHOLME AVE					(18)								
2002		10 141	903		3750	10500									
3001							2A	1 201	21300	57200	78500	T R 1			
4201 4601		MR BOJUSLAV PILTZ 4620 TRENHOLME AV H4B 1Y1					2A								
1001	45315090	4610 TRENHOLME AVE					(18)								
2002		10 141	909		3750	10500									
3001							2A	1 201	21300	50900	72200	T R 1			
4201 4601 4202 4602		MR LLOYD DERICK, INGENIEUR 4610 TRENHOLME AV H4B 1Y1 MRS LLOYD DERICK (BARBARA LEWIS) 4610 TRENHOLME AV H4B 1Y1					2A 2A								
1001	45315110	4600 TRENHOLME AVE					(18)								
2002		10 141	905		3750	10500									
2002					3736										
3001							2A	1 201	21300	97000	68300	T R 1			
4201 4601		MR PETER MARTIN, SUPERVISEUR 4600 TRENHOLME H4B 1Y1					2A								
7001		PORTLAND													
1001	45315150	4570 TRENHOLME AVE					(18)								
2002		10 141	354-2		5000	6500									
3001							2A	1 201	18200	78300	96500	T R 1			
4202 4602 4203 4603		MR IAN CRAIG 4570 TRENHOLME AV H4B 1X9 MRS IAN CRAIG (SUSAN WINDE) 4570 TRENHOLME AV H4B 1X9					2A 2A								
1001	45315200	4560 TRENHOLME AV					(18)								
		MICROFICHE 62 8-07													



CODE	COMPTÉ	EMPLACEMENT - NOM, PROFESSION, RÉSIDENCE						CATEGORIE BÂTIMENT	SCOLAIRE		VALEUR EN DOLLARS			MUNICIPAL	REMARQUES
		LOT CAD.	CADASTRE	SUBDIVISION	FRONT	PROFONDEUR	SUPERFICIE		TERR	P. C.	TERRAIN	BÂTISSÉ	TOTAL		
2002 2002	45315200	10 191	P153		5000	10500	5,24300								
3001						IRR									
4201 4601 4202								1F							
								3A							
1001	45315300	4550	TRENHOLME AV					(18)							
2002 2004 2009 2999		10 191	352		5000	10500	5,25000								
		10 191	P153			033	2475					700			
						025									
							5,25700								
3001								2A	1	281	28400	48400	76800	T R 1	
4212 4612															
1001	45315330	4540	TRENHOLME AVE					(18)							
2002 2002		10 191	879		5000	10610	5,34400								
						10610									
3001								2A	1	281	29800	60200	97000	T R 1	
4201 4601 4202								1A			99.00	52.100	81.100		B de R M. 86-M-2367 21-10-86 Ann lot 402
								2A							
1001	45315360	4530	TRENHOLME AVE					(18)							
2002		10 191	890		5000	10610	5,34200								
3001								2A	1	281	29000	56500	87500	T R 1	
4201 4601 4202 4602								1F							
								2F							
1001	45315400	3540	TRENHOLME AVE					(18)							
2002		10 191	149		5000	10500	5,25000								
3001								2A	1	281	28400	53200	81600	T R 1	

CODE	COMPTÉ	EMPLACEMENT - NOM, PROFESSION, RÉSIDENCE						CATEGORIE BÂTIMENT	SCOLAIRE		VALEUR EN DOLLARS			MUNICIPAL	REMARQUES
		DIV. CAD.	CADASTRE	SUBDIVISION	FRONT	PROFONDEUR	SUPERFICIE		TERR.	P. C.	TERRAIN	BÂTISSE	TOTAL		
4201 4601	45315400	M JEAN PIERRE BEUPARLANT 3540 TRENHOLME AVE H4B 1X9													
1001	45315500	3530 TRENHOLME AVE						(18)							
2002		10 141 148		5000	10500	5,25000									
3001								2A	1	281	28400	52900	81300	T R 1	
4213 4613		MR RAYMOND L DEFILLIPPI, SALES MANAGER 3530 TRENHOLME AV H4B 1X9					1A								
1001	45315600	3520 TRENHOLME AVE						(18)							
2002		10 141 147		5000	10500	5,25000									
3001								2A	1	281	28400	49700	78100	T R 1	
4204 4604		MR JAMES W SCOTT, FLORIST 3520 TRENHOLME AV H4B 1X9					1A								
6400		<i>Correspondance anglaise EF No 27386</i>													
1001	45315610	3510 TRENHOLME AVE						(18)							
2002		10 P141		5000	10642	5,32200									
2002					10629										
3001								2A	1	281	27300	61600	88900	T R 1	
4201 4601		MR ERIC PARSEY 3510 TRENHOLME H4B 1X9					1A								
4202 4602		MRS ERIC PARSEY (MARIA COSENTINO) 3510 TRENHOLME H4B 1X9					2A								
1001	45315620	3500 TRENHOLME AVE						(18)							
2002		10 141 922		5000	30500	5,27900									
2002					10616										
2004		10 141 155-1		5000	500	25000									
2006		10 141 275-1		5000	500	25000									
2999						5,77900									
3001								2A	1	281	29300	85200	114500	T R 1	
4201 4601		M KLAUS MACHEIT 3500 TRENHOLME H4B 1X9					1F								
4202 4602		MME KLAUS MACHEIT (CLAIRE JARDINE) 3500 TRENHOLME H4B 1X9					2F								
1001	45315630	3490 TRENHOLME AVE						(18)							
		MICROFICHE 62 0-07													

TABLEAU D'ÉVALUATION

CODE	COMPTÉ	EMPLACEMENT - NOM, PROFESSION, RÉSIDENCE						CATEGORIE BÂTIMENT	SCOLAIRE		VALEUR EN DOLLARS			MUNICIPAL	REMARQUES
		DIV. CAD.	CADASTRE	SUBDIVISION	FRONT	PROFONDEUR	SUPERFICIE		TERR.	P. C.	TERRAIN	BÂTISSE	TOTAL		
2002 2002	45315630	10 191	P781		5000	10616 10609	5,30500								
3001								2A	1 201	28700	45000	73700	T R 1		
4201 4601		MME GERTRUDE E KALINA 3490 TRENHOLME AV H4B 1X9													
1001	45315640	3480 TRENHOLME AVE													
2002 2002		10 191	P781		5000	10604 10592	5,29900								
3001								2A	1 201	28800	48500	77300	T R 1		
4204 4609		M EDOUARD HENRI ROBITAILLE 3480 TRENHOLME AV H4B 1X9													
1001	45315650	3470 TRENHOLME AVE													
2002 2002		10 191	782		4625	10592 10584	4,89600								
3001								2A	1 201	25100	58500	83600	T R 1		
4201 4601 4202		MR JERZY NOWAKOWSKI 3470 TRENHOLME H4B 1X9 MRS ELZBIETA KUCHARCZYK-NOWAKOWSKI													
1001	45315660	3460 TRENHOLME AV													
2002 2002		10 191	783		4625	10584 10566	4,89000								
3001								2A	1 201	25100	58500	83600	T R 1		
4201 4601 4202 4602		M LUC LEFEBVRE 3460 TRENHOLME H4B 1X9 MME LUC LEFEBVRE (LINDA JAMES) 3460 TRENHOLME H4B 1X9													
1001	45315670	3450 TRENHOLME AV													
2002 2002		10 191	784		4625	10566 10558	4,88500								
3001								2A	1 201	25100	59000	84100	T R 1		
4202 4602		MR ANDREW PHILLIPS, SOCIAL WORKER 3450 TRENHOLME H4B 1X9													

CODE	COMPTÉ	EMPLACEMENT - NOM, PROFESSION, RÉSIDENCE						CATEGORIE BÂTIMENT	SCOLAIRE		VALEUR EN DOLLARS			MUNICIPAL	REMARQUES
		QUARTIER	CADASTRE	SUBDIVISION	FRONT	PROFONDEUR	SUPERFICIE		TERR.	TERR.	TERRAIN	BÂTISSE	TOTAL		
1001	45315680	3440 TRENHOLME AV						183							
2002		10 141	785		4625	10558									
2002						10550									
3001								2A	1 281	25100	60100	85200	T R I		
4211		MRS GORDON D MC LAUGHLIN (HAZEL CONNOLLY)						BA							
4611		3440 TRENHOLME AV H4B 1X9													
1001	45315698	3430 TRENHOLME AV						183							
2002		10 141	786		4625	10550									
2002						10542									
3001								2A	1 281	26600	58100	84700	T R I		
4201		MR WILLIAM MC DONAG BROWNLEE						2A							
4601		3430 TRENHOLME AV H4B 1X9													
6400		<i>Correspondance anglaise ff. gm 107186</i>													
1001	45315750	3420 TRENHOLME AV						183							
2002	<i>A/68509</i>	10 141	787		4625	10592									
2002	<i>09 06 86</i>					10525									
3001								2A	1 281	26100	47500	73600	T R I		
4201		MR BRIAN GEORGE A WARNER						2A							
4601		3420 TRENHOLME AV H4B 1X9													
		<b>VERSO</b>													
1001	45315800	3410 TRENHOLME AV													
1002		7455 SHERBROOKE Q													
2002	<i>V.L.</i>	10 141	789												
2004		10 141	135-1												
2999							12,02300								
3001								3A	1 281	92000	169000	261000	T R I		
4201		MRS FRANCESCA PALANCA-LALLA						2A							
4601		24 CR ROXTON MONTREAL OUEST H4X 1G6													
4202		MRS MARIA FERRETTI-PALANCA						2A							
4602		5262 KING EDWARD H4V 2J7													
7001		SHERBROOKE Q													
7002		C P R TRACKS													
7003		HARLEY AV													
1001	45315805	2098 TRENHOLME AV						1361							
2002		10 141	852		4890	6660									
2002					IRR	6985									
		MICROFICHE 62 F-07													
														PAGE 476	

45315750

REC. NICH. 15 L-3 P. 11

6807 438

4201 M. Brett Jovic

4601 3420 Laendholm, H4B 1X9

4202 Mlle P. Anne Harper

CERT.	EFF.	#
3/6/84	9/6/84	391

C. B. B. BRUCKS  
CHENEBOURG 0

TYPE KING EDWARD H4B 578  
MAY 100  
MAY 100

10-101 102-1  
10-101 100

10-101 102-1  
10-101 100

10-101 102-1  
10-101 100

10-101 102-1  
10-101 100

10-101 102-1  
10-101 100

10-101 102-1  
10-101 100

10-101 102-1  
10-101 100

10-101 102-1  
10-101 100

10-101 102-1  
10-101 100

1009

11776 11 10011 11

CODE	COMPTE	EMPLACEMENT - NOM, PROFESSION, RÉSIDENCE						CATEGORIE BÂTIMENT	SCOLAIRE		VALEUR EN DOLLARS			MUNICIPAL *	REMARQUES
		DIV. CAD.	CADESTRE	SUBDIVISION	FRONT	PROFONDEUR	SUPERFICIE		TERR. P.C.	TERRAIN	BÂTISSE	TOTAL			
3001	45315805							20	1	281	26400	110000	136400	T R I	
4203		M ANDRE LEDUC													
4603		12475 BEAUSEJOUR		H4K	1X6										
4204		M PIERRE LEDUC													
4604		12475 BEAUSEJOUR		H4K	1X6										
1001	45315810	2092 TRENHOLME AV						(36)							
2002		10 141	853		5350	6935	3,74300								
2002						7008									
3001								20	1	281	16800	93600	110400	T R I	
4203		M ANDRE LEDUC													
4603		12475 BEAUSEJOUR		H4K	1X6										
4204		M PIERRE LEDUC													
4604		12475 BEAUSEJOUR		H4K	1X6										
1001	45315815	2084-76 TRENHOLME AV						(36)							
2002	V.L.	10 141	854		9600	7006	6,74700								
2002						7049									
3001								20	1	281	30300	167700	198000	T R I	
4203		M ANDRE LEDUC													
4603		12475 BEAUSEJOUR		H4K	1X6										
4204		M PIERRE LEDUC													
4604		12475 BEAUSEJOUR		H4K	1X6										
1001	45315820	2068 TRENHOLME AV						(36)							
2002		10 141	855		5350	7047	3,77700								
2002						7072									
3001								20	1	281	17000	93600	110600	T R I	
4203		M ANDRE LEDUC													
4603		12475 BEAUSEJOUR		H4K	1X6										
4204		M PIERRE LEDUC													
4604		12475 BEAUSEJOUR		H4K	1X6										
1001	45315825	2060 TRENHOLME AV						(36)							
2002		10 141	856-2		6250	7072	4,37200								
2002						7098									
3001								20	1	281	19900	109000	128900	T R I	
		MICROFICHE	62 6-07												

CODE	COMPTE	EMPLACEMENT - NOM, PROFESSION, RÉSIDENCE						CATEGORIE BÂTIMENT	SCOLAIRE		VALEUR EN DOLLARS			MUNICIPAL	REMARQUES
		DIV. CAD.	CADASTRE	SUBDIVISION	FRONT	PROFONDEUR	SUPERFICIE		TERR.	P. C.	TERRAIN	BÂTISSE	TOTAL		
4203 4603 4204 4604	45315825	M													
1001	45315830														
2002															
2002															
2004															
2009															
2999															
3001															
4203 4603 4204 4604		M													
1001	45315835														
2002															
3001															
4203 4603 4204 4604		M													
1001	45315840														
2002															
3001															
4203 4603 4204 4604		M													
1001	45315845														
2002															
3001															
4203 4603		M													

CODE	COMPTÉ	EMPLACEMENT - NOM, PROFESSION, RÉSIDENCE						C	P	C	VALEUR EN DOLLARS			MUNICIPAL	REMARQUES
		DIV. CAD.	CADASTRE	SUBDIVISION	FRONT	PROFONDEUR	SUPERFICIE				TERRAIN	BÂTISSE	TOTAL		
4204 4604	45315845	M PIERRE LEDUC 12475 BEAUSEJOUR H9K IX6						1A							
7001		ELMHURST													
7000 7001 7002 7003 7004	45315850	DEBUT DU 2E VOLUME DEBUT DE CONNAUGHT COTE EST UPPER LACHINE RD RUELLE 2011 CONNAUGHT VOIR 45315990													
1001	45315920	LOT CONNAUGHT AVE													
2002 2004 2006 2999		10 141	818		1000	4500									
		10 141	816		1500	1,53700									
		10 141	817		1500	6,17400									
						7,75600									
3001								68		261				1 E26 NON INALE	
4201 4601		MR MARSHALL WALFYARD 2091 CONNAUGHT AV H9B IX2						1A							
6001		RUES ET RUELLS													
1001	45315930	2019-21 CONNAUGHT													
2002 2004 2006 2999		10 141	815		2550	10250	2,41400								
		10 141	814		500	10250	51200								
		10 141	P813		290	10250	29700								
							3,42300								
3001								28		1 261	15200	58500	73700	T R 1	
4201 4601		MRS HECDET KENDIR (SCHERLY HERMAN) 2019 AV CONNAUGHT H9B IX2						5A							
1001	45315931	2025-27 CONNAUGHT													
2002 2004 2006 2999	A-177128 259 B6	10 141	P813		2210	10250	2,26500								
		10 141	812		500	10250	51200								
		10 141	P811		290	10250	29700								
							3,07400								
3001		VERS0						28		1 261	14800	63400	78200	T R 1	
4201 4601		MME CHRISTIANE PAQUIN-LEBEL C P 1476 SUCC DESJARDINS H5B IX5						2							
1001	45315932	2031-33 CONNAUGHT													
		MICROFICHE 62 I-07													



45315931

4301 143910 CANADA INC

5701 ATT ALEX MANDEL ENR

5702 5720 DE TROISSONNE MTL. MVA 102

12 141	511	12 141	511
12 141	512	12 141	512

12 141	511	12 141	511
12 141	512	12 141	512

12 141	511	12 141	511
12 141	512	12 141	512

12 141	511	12 141	511
12 141	512	12 141	512

12 141	511	12 141	511
12 141	512	12 141	512

12 141	511	12 141	511
12 141	512	12 141	512

12 141	511	12 141	511
12 141	512	12 141	512

12 141	511	12 141	511
12 141	512	12 141	512

12 141	511	12 141	511
12 141	512	12 141	512

12 141	511	12 141	511
12 141	512	12 141	512

12 141	511	12 141	511
12 141	512	12 141	512

12 141	511	12 141	511
12 141	512	12 141	512

12 141	511	12 141	511
12 141	512	12 141	512



CODE	COMPTE	EMPLACEMENT - NOM, PROFESSION, RÉSIDENCE						CATEGORIE BÂTIMENT	SCOLAIRE		VALEUR EN DOLLARS			MUNICIPAL	REMARQUES
		NO. CAD.	CADASTRE	SUBDIVISION	FRONT	PROFONDEUR	SUPERFICIE		TERR.	P.C.	TERRAIN	BÂTISSÉ	TOTAL		
2999	45315942						3,06500								
3001	A 160620 27.02.86							2B	1	201	14800	51700	66500	T R I	
4201	A 160621 27.02.86	M ROGER CHAPUT													
4601		2049 CONNAUGHT	H4B	1X2											
1001	45315945	2061-63 CONNAUGHT AV						(36)							
2001		10 141	P799		246	10250	25200								
2002		10 141	800		500	10250	51200								
2003		10 141	P801		2254	10250	2,31000								
2003					2250										
2999							3,07400								
3001								2B	1	201	14800	51700	66500	T R I	
4201		MR WILLIAM RILEY													
4601		2061 CONNAUGHT AV	H4B	1X2											
1001	45315950	2067-69 CONNAUGHT AV						(36)							
2001		10 141	P797		246	10250	25200								
2002		10 141	798		500	10250	51200								
2003		10 141	P799		2254	10250	2,31000								
2999							3,07400								
3001								2B	1	201	14800	51700	66500	T R I	
4201		MR THEODORE B PREVOST													
4601		2067 CONNAUGHT AV	H4B	1X2											
4202		MRS THEODORE B PREVOST (JOAN YOUNG)													
4602		2067 CONNAUGHT AV	H4B	1X2											
1001	45315952	2073-75 CONNAUGHT AV						(36)							
2002		10 141	795		246	10250	25200								
2004		10 141	796		500	10250	51200								
2006		10 141	797		2254	10250	2,31000								
2999							3,07400								
3001								2B	1	201	14800	51700	66500	T R I	
4201		MR JEAN LOUIS BARIL, BANQUIER													
4601		2073 CONNAUGHT AV	H4B	1X2											
1001	45315954	2079-81 CONNAUGHT AVE						(36)							
2002		10 141	P793		246	10250	25200								
2004		10 141	794		500	10250	51200								
2006		10 141	P795		2254	10250	2,31000								

4001 Mr. Philip R. Kinsley

4601 2073 Cornuaught av. H40 1X2

3ATI

4202 Mrs. Thomas - Joyce Hadrell

4001 4021 BACR 512-21 CO

CERT.	EFF.
1/16/20	1/16/20

4001 4021 BACR 512-21 CO

4001 4021 BACR 512-21 CO

4001 4021 BACR 512-21 CO

4001 4021 BACR 512-21 CO

4001 4021 BACR 512-21 CO

4001 4021 BACR 512-21 CO

4001 4021 BACR 512-21 CO

4001 4021 BACR 512-21 CO

4001 4021 BACR 512-21 CO

4001 4021 BACR 512-21 CO

4001 4021 BACR 512-21 CO

4001 4021 BACR 512-21 CO

4001 4021 BACR 512-21 CO

4001 4021 BACR 512-21 CO

4001 4021 BACR 512-21 CO

4001 4021 BACR 512-21 CO

4001 4021 BACR 512-21 CO

4001 4021 BACR 512-21 CO

4001 4021 BACR 512-21 CO

4001 4021 BACR 512-21 CO

4001 4021 BACR 512-21 CO

4001 4021 BACR 512-21 CO

4001 4021 BACR 512-21 CO

4001 4021 BACR 512-21 CO

4001 4021 BACR 512-21 CO

4001 4021 BACR 512-21 CO

4001 4021 BACR 512-21 CO

4001 4021 BACR 512-21 CO

4001 4021 BACR 512-21 CO

4001 4021 BACR 512-21 CO

4001 4021 BACR 512-21 CO

4001 4021 BACR 512-21 CO

4001 4021 BACR 512-21 CO

4001 4021 BACR 512-21 CO

4001 4021 BACR 512-21 CO

4001 4021 BACR 512-21 CO

4001 4021 BACR 512-21 CO

4001 4021 BACR 512-21 CO

4001 4021 BACR 512-21 CO

4001 4021 BACR 512-21 CO

4001 4021 BACR 512-21 CO

4001 4021 BACR 512-21 CO

4001 4021 BACR 512-21 CO

4001 4021 BACR 512-21 CO

4001 4021 BACR 512-21 CO

4001 4021 BACR 512-21 CO

4001 4021 BACR 512-21 CO

4001 4021 BACR 512-21 CO

4201 Mme Laverne Chiquet - Paiement

4601 75 10th Avenue Easton ont. POSTE O

4202 Mlle Suzanne Paiement

4203 M. Normand Paiement

4203 M. Normand Paiement

4203 M. Normand Paiement

4203 M. Normand Paiement

4203 M. Normand Paiement

4203 M. Normand Paiement

4203 M. Normand Paiement

4203 M. Normand Paiement

4203 M. Normand Paiement

4203 M. Normand Paiement

4203 M. Normand Paiement

4203 M. Normand Paiement

4203 M. Normand Paiement

4203 M. Normand Paiement

4203 M. Normand Paiement

4203 M. Normand Paiement

4203 M. Normand Paiement

4203 M. Normand Paiement

4203 M. Normand Paiement

4203 M. Normand Paiement

4203 M. Normand Paiement

4203 M. Normand Paiement

4203 M. Normand Paiement

4203 M. Normand Paiement

4203 M. Normand Paiement

4203 M. Normand Paiement

4203 M. Normand Paiement

4203 M. Normand Paiement

4203 M. Normand Paiement

4203 M. Normand Paiement

4203 M. Normand Paiement

4203 M. Normand Paiement

4203 M. Normand Paiement

4203 M. Normand Paiement

4203 M. Normand Paiement

4203 M. Normand Paiement

4203 M. Normand Paiement

4203 M. Normand Paiement

4203 M. Normand Paiement

4203 M. Normand Paiement

4203 M. Normand Paiement

4203 M. Normand Paiement

4203 M. Normand Paiement

4203 M. Normand Paiement

4203 M. Normand Paiement

4203 M. Normand Paiement

4203 M. Normand Paiement

4203 M. Normand Paiement

4203 M. Normand Paiement

ANNULÉ

CERT.	EFF.
23/1/20	23/1/20

CERT.	EFF.
1/16/20	1/16/20

CODE	COMPTÉ	EMPLACEMENT - NOM, PROFESSION, RÉSIDENCE					CATEGORIE BÂTIMENT	SCOLAIRE		VALEUR EN DOLLARS			MUNICIPAL	REMARQUES
		NO. CAD.	CADASTRE	SUBDIVISION	FRONT	PROFONDEUR		SUPERFICIE	TERR.	P. C.	TERRAIN	BÂTISSÉ		
2007 2999	45315954	10 141	P799			3,07400								
3001							2B	1 2B1	14900	54300	69200	T R 1		
4201 4401 4202		MRS LOIS LINGLEY-SHERWOOD RR2 WESTFIELD NEW BRUNSWICK E06 370 MRS MARILYN LINGLEY-PATSTONE					2A 2A							
5701 5702		ATT DE AINGLEY PROPERTY 21 CANTERBURY ST JEAN N 8 E2L 2C3												
1001	45315963	2085-87 CONNAUGHT					(36)							
2002 2004 2006 2999		10 141	P793	2254	10250	2,31000								
		10 141	792	500	10250	51200								
		10 141	P791	246	10250	25200								
						3,07400								
3001							2B	1 2B1	16900	51700	67700	T R 1		
4201 4601		MISS DOROTHY THOMAS 2085 CONNAUGHT AV H4B 1X2					3A							
1001	45315965	2091-93 CONNAUGHT					(36)							
2002 2004 2006 2999		10 141	P791	2254	10250	2,31000								
		10 141	790	500	10250	51200								
		10 141	P789	246	10250	25200								
						3,07400								
3001							2B	1 2B1	14800	51700	66500	T R 1		
4201 4601		MR MARSHALL HALFYARD, ACCOUNTANT 2091 CONNAUGHT AV H4B 1X2					3A							
1001	45315967	2097-99 CONNAUGHT					(36)							
2002 2002		10 141	P789	5570	10250	4,26500								
				1884	1RR									
3001							2B	1 2B1	20700	58000	78700	T R 1		
4202 4602 4203 4603		MR ACHILLE COLATI, LABOURER 2097 CONNAUGHT AV H4B 1X1 MRS ACHILLE COLATI (VIOLETTA GABRIELLI) 2097 CONNAUGHT AV H4B 1X1					1A 2A							
1001	45315970	7475 SHERBROOKE 0												
2002 2002		10 141	907	13750	10518	14,74900								
				14098	10517									
		MICROFICHE 62 L-07												

CODE	COMPTE	EMPLACEMENT - NOM, PROFESSION, RÉSIDENCE						CATEGORIE BÂTIMENT	SCOLAIRE			VALEUR EN DOLLARS			MUNICIPAL	REMARQUES
		DIV. CAD.	CADASTRE	SUBDIVISION	FRONT	PROFONDEUR	SUPERFICIE		TERR.	P.	C.	TERRAIN	BÂTISSE	TOTAL		
3001	45315970							9E	2	2B1	132800	289200	422000	T C	1	
4204		INTERNATIONAL CORRESPONDENCE SCHOOLS CANADIAN L						CA								
4604		7475 SHERBROOKE D H4B 1S4														
1001	45315990	2011 CONNAUGHT AV														
2002		10 141	870		8220	3100										
2002					11210	IRR										
3001																
4203		M ANDRE LEDUC														
4503		12475 BEAUSEJOUR H4K 1X6														
4204		M PIERRE LEDUC														
4604		12475 BEAUSEJOUR H4K 1X6														
1001	45316100	3439 CONNAUGHT AVE														
2002		10 141	291		5000	10500										
3001																
4204		MR FRANK JOHN CHATFIELD, MERCHANT														
4604		3439 CONNAUGHT AV H4B 1X4														
1001	45316200	3443 CONNAUGHT AV														
2002		10 141	290		5000	10500										
3001																
4201		MRS JEAN PHILIPPE VANDERLÉEUR (NICOLE KOSTITCH)														
4601		3443 CONNAUGHT AV H4B 1X4														
1001	45316300	3451 CONNAUGHT AV														
2002		10 141	289		5000	10500										
3001																
4201		MR DENNIS SALAHUB														
4601		3451 CONNAUGHT AV H4B 1X4														
4202		MRS DENNIS SALAHUB (JENNIFER ELLEN SMITH)														
4602		3451 CONNAUGHT AV H4B 1X4														
1001	45316400	3461 CONNAUGHT AVE														
2002		10 141	288		4300	10500										
		MICROFICHE 62 M-07														

CODE	COMpte	EMPLACEMENT - NOM, PROFESSION, RÉSIDENCE						CATEGORIE BÂTIMENT	SCOLAIRE		VALEUR EN DOLLARS			MUNICIPAL	REMARQUES
		DIV. CAD.	CADASTRE	SUBDIVISION	FRONT	PROFONDEUR	SUPERFICIE		UNITS	TERR. P. C.	TERRAIN	BÂTISSE	TOTAL		
2004 2999	45316400	10 141	P287		058	10500	6100 4,57600								
3001								2A	1 281	24800	52200	77000	T R 1		
4201 4601 6400		MRS PATRICIA OLIVE LAVEN-NICHOLS 3461 CONNAUGHT AV H4B 1X4 <i>Correspondance anglaise FP (11-11-85) V2.</i>						2A							
1001	45316500	3467 CONNAUGHT AVE						(18)							
2002		10 141	P287		5060	10500	5,31300								
3001								2A	1 281	28800	57300	66100	T R 1		
4204 4604		MRS JAMES M M THOMAS (CLARE E FLANAGAN) 3467 CONNAUGHT AV H4B 1X4						2A							
1001	45316600	3479 CONNAUGHT AV						(18)							
2002		10 141	286		5000	10500	5,25000								
2004		10 141	285		5000	10500	5,25000								
2006		10 141	P287		690	10500	67200								
2999							11,87200								
3001								2A	1 281	60500	127700	288200	T R 1		
4204 4604		MR PAUL E TILDEN, EXECUTIVE 3479 CONNAUGHT AV H4B 1X4						2A							
1001	45316700	3489 AV CONNAUGHT						(18)							
2002		10 141	284				5,25000								
3001								2A	1 281	28400	59000	87400	T R 1		
4211 4611		M J GASTON VIEN, PROFESSEUR 3489 CONNAUGHT AV H4B 1X4						2A							
1001	45316800	3491 CONNAUGHT AVE						(18)							
2002		10 141	283		5000	10500	5,25000								
3001								2A	1 281	28400	61100	89500	T R 1		
4204 4604 6400		MR DONALD JAMES SMITH, CHEMIST 3491 CONNAUGHT AV H4B 1X4 <i>Correspondance anglaise FP (11-27-86)</i>						2A							
1001	45316900	3501 CONNAUGHT AVE						(18)							

CODE	COMTE	EMPLACEMENT - NOM, PROFESSION, RÉSIDENCE					CATEGORIE D'IMPÔT	SCOLAIRE		VALEUR EN DOLLARS			MUNICIPAL	REMARQUES
		DIV. CAD.	CADASTRE	SUBDIVISION	FRONT	PROFONDEUR		SUPERFICIE	TERR. P. C.	TERRAIN	BÂTISSE	TOTAL		
2002	45316900	10 191	282		5000	10500	5,25000							
3001								2A	1	ZB1	28900	65200	93600	T R 1
4203		M HAROLD J HAMILTON, INGENIEUR												
4603		3501 CONNAUGHT H4B 1X4												
4204		MME HAROLD J HAMILTON (NICOLE BEAUCHAMP)												
4604		3501 CONNAUGHT H4B 1X4												
1001	45317000	3515 CONNAUGHT AVE												
2002		10 191	281		5000	10500	5,25000							
3001								2A	1	ZB1	28900	65200	93600	T R 1
4204		M MICHEL DE LACHEMELIERE, EDITEUR												
4604		3515 CONNAUGHT AV H4B 1X4												
4205		MME MICHEL DE LACHEMELIERE (MARIE HELENE PAQUIN)												
4605		3515 CONNAUGHT AV H4B 1X4												
1001	45317100	3519 CONNAUGHT AVE												
2002		10 191	280		5000	10500	5,25000							
3001								2A	1	ZB1	28400	55800	84200	T R 1
4201		M O'NEIL CRETE 302												
4601		3519 CONNAUGHT AV H4B 1X4												
4202		MR NORMAND MACMILLAN 702												
4602		3519 CONNAUGHT AV H4B 1X4												
1001	45317200	3523 CONNAUGHT AVE												
2002		10 191	279		5000	10500	5,25000							
3001								2A	1	ZB1	28400	62600	91000	T R 1
4204		MR VOLDEMAR BERZINS, CHEMIST												
4604		3523 CONNAUGHT AV H4B 1X4												
1001	45317300	3535 CONNAUGHT AVE												
2002		10 191	278		5000	10500	5,25000							
3001								2A	1	ZB1	28400	67100	95500	T R 1
4201		MR ALBERT BRIAN HUNTER, POLICIER												
4601		3535 CONNAUGHT AV H4B 1X4												
1001	45317400	3545 CONNAUGHT AVE												
		MICROFICHE 62 9-07												



REF: 001 EVALUATION

CODE	COMPTÉ	EMPLACEMENT - NOM, PROFESSION, RÉSIDENCE					CATÉGORIE D'ÉVALUATION	SCOLAIRE	VALEUR EN DOLLARS			MUNICIPAL	REMARQUES					
		DIV. CAD.	CADASTRE	SUBDIVISION	FRONT	PROFONDEUR			SUPÉRIEURE	TERR.	BATISSE			TOTAL				
2002	45317400	10 141	277		5000	10500	5.25000											
3001								2A	1 281	28400	71400	99800	T R 1					
4204		M MAURICE PICARD, ARTISTE COMM																
4604		3545 AV CONNAUGHT#2 M48 1X4																
1001	45317500	3555 CONNAUGHT AVE																
2002		10 141	276		5000	10500	5.25000											
3001								2A	1 281	28400	65200	93600	T R 1					
4211		M GEORGES BOULOS, DESSINATEUR																
4611		3555 CONNAUGHT AV M48 1X4																
1001	45317600	3565 CONNAUGHT AVE																
2002		10 141	275A-1		5000	5000	2.70000											
2004		10 141	275A-2		5000	5250	2.62500											
2499							5.32500											
3001								2A	1 281	28800	70700	99500	T R 1					
4201		MR FLAVIO D AGNOLO																
4601		3565 CONNAUGHT AV M48 1X4																
4202		MRS FLAVIO D AGNOLO (FRANCINE BOUCHER)																
4602		3565 CONNAUGHT AV M48 1X4																
4600		Correspondance anglaise FF 2-12-85 om																
1001	45317610	4575 CONNAUGHT AV																
2002	A/182879 11-12-86	10 141	908		5500	10625	5.69300											
3001								2A	1 281	31500	78000	109500	T R 1					
4201		MISS MARGARET MC CALLUM																
4601		4575 CONNAUGHT AV M48 1X5																
1001	45317620	4595 CONNAUGHT AV																
2002		10 141	908		4500	10625	4.78100											
3001								2A	1 281	26000	60900	86900	T R 1					
4203		MR NOEL ERIC GEORGE NAMEL BUCH																
4603		4595 CONNAUGHT AV M48 1X5																
1001	45317630	4603 CONNAUGHT AVE																

45317610

MICROFILM 45 6-23 1951

4101 Clifton A Jones  
4601 4575 Connaught HNB 195

2851

4602 Louise Smith  
4602 4575 Connaught HNB 195

DATE	REF	15
1978/11/28		

2 COMMUNICATI VA HAS 192  
IC COMMUNICATI VA HAS 192

4603 4575 Connaught HNB 195

4604 4575 Connaught HNB 195

4605 4575 Connaught HNB 195

4606 4575 Connaught HNB 195

4607 4575 Connaught HNB 195

4608 4575 Connaught HNB 195

4609 4575 Connaught HNB 195

4610 4575 Connaught HNB 195

4611 4575 Connaught HNB 195

ROYAUME DU CANADA

CODE	COTE	EMPLACEMENT - NOM, PROFESSION, RESIDENCE						CATEGORIE BAYRETT	SCOLAIRE		VALEUR EN DOLLARS			MUNICIPAL *	REMARQUES
		DIV. CAD.	CADASTRE	SUBDIVISION	FRONT	PROFONDEUR	SUPERFICIE		TERR. P.C.	TERRAIN	BATISSE	TOTAL			
2002	45317630	10 141	281	5000	10625	5,31200									
3001							2A	1	281	28700	56100	84800	T R I		
4212		MR VICTOR LEE, MANAGER						1A							
4612		4601 CONNAUGHT AV H4B I15													
4213		MRS VICTOR LEE (QUELNA DIFFLEY)						5A							
4613		4601 CONNAUGHT AV H4B I15													
6400		<i>Correspondance anglaise FF (11-11-85) B.</i>													
1001	45317640	4635 CONNAUGHT AVE						(18)							
2002		10 141	906	7500	10625	7,95600									
2002					10590										
3001							2A	1	281	42900	74700	117600	T R I		
4201		MRS PIERRE EUGENE J PAYETTE (JANE MORA HEATH)						2A							
4601		4635 AV CONNAUGHT H4B I15													
1001	45317650	4655 CONNAUGHT AVE						(18)							
2002		10 141		2500	10633	2,65800									
2004		10 141	839	5000	10625	5,31200									
2999						7,97000									
3001							2A	1	281	43200	57000	100200	T R I		
4204		MRS ALEXANDER TINON (ETHEL F MC GRATH)						5A							
4604		4655 CONNAUGHT AV H4B I15													
1001	45317660	4665 CONNAUGHT AVE						(18)							
2002		10 141	836	5000	10625	5,31200									
3001							2A	1	281	28700	52000	80700	T R I		
4204		MRS EDWARD G ELLIOTT (KATHLEEN R PAINE)						5A							
4604		4665 CONNAUGHT AV H4B I15													
1001	45317670	4675 CONNAUGHT AVE						(18)							
2002		10 141	837	5000	10625	5,31200									
3001							2A	1	281	28700	52000	80700	T R I		
4204		MR GORDON J PERRY, PRINTER						1A							
4604		4675 CONNAUGHT AV H4B I15													
1001	45317680	4685 CONNAUGHT AVE						(18)							

CODE	COMPTÉ	EMPLACEMENT - NOM, PROFESSION, RÉSIDENCE						CATEGORIE TRAITÉMENT	SCOLAIRE		VALEUR EN DOLLARS			MUNICIPAL *	REMARQUES
		DIV. CAD.	CADASTRE	SUBDIVISION	FRONT	PROFONDEUR	SUPERFICIE		TERR.	P.I.C.	TERRAIN	BÂTISSE	TOTAL		
2002	45317680	10 141	836		5000	10625	5,31200								
3001								2A	1 2B1	28700	52000	80700	T R 1		
4201		MR HANA BRUNNER						1A							
4601		4685 CONNAUGHT H4B 1X5													
4202		MR BRATISLAV ZUBER, ENGINEER						1A							
4602		4895 MADISON AV H3X 359													
1001	45317690	4695 CONNAUGHT AVE						(18)							
2002		10 141	835		5000	10625	5,31200								
3001								2A	1 2B1	28700	52000	80700	T R 1		
4201		M JACQUES MENTNA						1F							
4601		4695 CONNAUGHT AV H4B 1X5													
1001	45317695	4715 CONNAUGHT AV						(18)							
2002		10 141	834		5025	10625	5,33900								
3001								2A	1 2B1	29000	57200	86200	T R 1		
4201		M CHANAN SINGH DUSHYANT						1F							
4601		4715 CONNAUGHT AV H4B 1X5													
1001	45317700	4721 CONNAUGHT AVE						(18)							
2002		10 141	263-1		4800	10500	5,04000								
3001								2A	1 2B1	27300	81400	108700	T R 1		
4212		MISS IRMA RILEY, TEACHER						3A							
4612		4721 CONNAUGHT AV H4B 1X5													
6400		<i>Correspondance anglaise FF (22-4-86) B.</i>													
1001	45317800	4731 CONNAUGHT AVE						(18)							
2002		10 141	P263		200	10500	21000								
2004		10 141	262-2		3750	10500	3,93800								
2999							4,14800								
3001								2A	1 2B1	22400	66500	88900	T R 1		
4204		MRS ROBERT S SPROULE (JOAN POTTER)						5A							
4604		4731 CONNAUGHT AV H4B 1X5													
1001	45317900	4737 CONNAUGHT AV						(18)							

SERVICE D'ÉVALUATION

CODE	COMPTE	EMPLACEMENT - NOM, PROFESSION, RÉSIDENCE						CATEGORIE BÂTIMENT	SCOLAIRE		VALEUR EN DOLLARS			MUNICIPAL	REMARQUES
		DIV. CAD.	CADASTRE	SUBDIVISION	FRONT	PROFONDEUR	SUPERFICIE		TERR.	P. C.	TERRAIN	BÂTISSE	TOTAL		
2002 2004 2999	45317900	10 141	262-1	1260	10500	1,31200									
		10 141	261-3	2500	10500	2,62500									
						3,93700									
3001							2A	1	2B1	21200	54700	75900	T R 1		
4201 4601 4202 4602		MR DIETER RUPP, EXECUTIVE 4737 CONNAUGHT AV H4B 1X5						1A							
		MRS DIETER RUPP (ANNA MARIA DESCARRIES) 4737 CONNAUGHT AV H4B 1X5						2A							
7001 7002 7003		TOWNSEND DEBUT DE TOWNSEND CONNAUGHT AV													
1001 1002	45318000	7490 TOWNSEND AV 4747 CONNAUGHT AV						(18)							
2002 2004 2999		10 141	261-1	5250	2500	1,31250									
		10 141	735	5250	5000	2,62500									
						3,93750									
3001							2A	1	2B1	21900	47100	69000	T R 1		
4201 4601		MR ALAIN GUDON 4747 CONNAUGHT H4B 1X5						1A							
1001	45318100	7488 TOWNSEND AV						(18)							
2002 2004 2999		10 141	736	5250	5000	2,62500									
		10 141	261-2	5250	2500	1,31250									
						3,93750									
3001							2A	1	2B1	21900	52100	74000	T R 1		
4204 4604		MR GEORGE P H BLAKE, MUSICIAN 7488 TOWNSEND AV H4V 1R8						1A							
7001 7002 7003 7004		RUELLE TRENHOLME DEBUT DE CONNAUGHT AVE SUITE TOWNSEND AVE													
1001	45318250	LOT CONNAUGHT						(16)							
2002		10 141	414	4200	11100	4,66200									
3001							6B		2B1	24500		24500	204-3		
4201 4601		LA VILLE DE MONTREAL - SERVICE DE LA GESTION IMMOBILIERE 587 PLACE D'ARMES #300 MONTREAL H2V 2W8						6F							

SECTION D'ÉVALUATION

CODE	COMTE	EMPLACEMENT - NOM, PROFESSION, RÉSIDENCE					CATEGORIE BÂTIMENT	SCOLAIRE		VALEUR EN DOLLARS			MUNICIPAL	REMARQUES	
		DIV. CAD.	CADASTRE	SUBDIVISION	FRONT	PROFONDEUR		SUPERFICIE	TERR. P. C.	TERRAIN	BÂTISSE	TOTAL			
1001	45318350	LOT CONNAUGHT AVE					1169								
2002		10 141	915		9150	11100					4,60600				
3001							6B	2B1	24200			24200	E06	204-3	
4201		LA VILLE DE MONTRÉAL - SERVICE DE LA GESTION IMMOBILIERE													
4601		507 PLACE D'ARMES #300 MONTRÉAL H2Y 2W8													
1001	45318450	4893-95 CONNAUGHT AVE													
2002		10 141	916		9150	11100					4,60600				
3001							1A	2B1	24200	25200		49400	E01	204-1.1	
4204		SOCIETE CANADIENNE D'HYPOTHEQUES ET DE LOGEMENT													
4609		0280 JEAN NILOT V LASALLE N8R 172													
1001	45318550	4899-4901 CONNAUGHT AVE													
2002		10 141	917		3600	11100					4,15200				
2002					4200	IRR									
2004		10 141	563-1		600	6500					51000				
2999											4,66200				
3001							1A	2B1	24500	25100		49600	E01	204-1.1	
4204		SOCIETE CANADIENNE D'HYPOTHEQUES ET DE LOGEMENT													
4604		0280 JEAN NILOT V LASALLE N8R 172													
1001	45318800	4911-13 CONNAUGHT AV					1169								
2002		10 141	743		600	11100					66600				
2004		10 141	742		2400	11100					2,66400				
2999											3,33000				
3001							2B	1 2B1	17400	58500		75900	T R 1		
4204		MME CARMEL GIBSON (MOLLIE SPRINGER)													
4604		139 BLVD ST JOHN SOUTH FOINTE CLAIRE H9S 4J2													
4207		MRS GEORGE P JONES (LILLIAN GREAVES)													
4607		4913 AV CONNAUGHT H4V 1K4													
1001	45318900	4915-17 CONNAUGHT AV					1169								
2002		10 141	741		2400	11100					2,66400				
2004		10 141	P740		600	11100					66600				
2999											3,33000				
3001							2B	1 2B1	17400	58500		75900	T R 1		

CERT.	EFF.
4/16/86	2/5/86

CODE	COMPTE	EMPLACEMENT - NOM PROFESSION. RÉSIDENCE					CATEGORIE BÂTIMENT	SCOLAIRE		VALEUR EN DOLLARS			MUNICIPAL	REMARQUES
		DIV. CAD.	CADASTRE	SUBDIVISION	FRONT	PROFONDEUR		SUPERFICIE	TERR.	P. C.	TERRAIN	BÂTISSE		
4201 4601	45318900	MRS ANDREW GOVIER (MARTINA KLOSS) 4917 CONNAUGHT AV H4V 1X4					SA							
1001	45319000	4921-23 CONNAUGHT AV					(16)							
2002		10 141 P790		600	11100	66600								
2004		10 141 739		2900	11100	2,66900								
2006		10 141 P738		250	11100	27800								
2999						3,60900								
3001							28	1	201	19000	56000	75000	T R 1	
4201 4601 4202		M GEORGES BELINA 4921 CONNAUGHT AVE H4V 1X4 MME MARIETA DEMBINSKA					3F							
1001	45319100	4925-27 CONNAUGHT AV					(16)							
2002		10 141 737		1100	11100	1,22100								
2004		10 141 P738		2150	11100	2,38700								
2999						3,60800								
3001							28	1	201	19000	56300	77300	T R 1	
4202 4602		MR HENRY CISZEK, HOMME D AFFAIRES 4925 CONNAUGHT AV H4V 1X4					1A							
1001	45319200	4933-35 CONNAUGHT AV					(16)							
2002		10 141 556		2500	11100	2,77500								
2004		10 141 557		2500	11100	2,77500								
2999						5,55000								
3001							28	1	201	29200	54300	83500	T R 1	
4201 4601		MRS SUSAN STARKEY-GLASS 4935 CONNAUGHT AV H4V 1X4					2A							
1001	45319400	4939-41 CONNAUGHT AV					(16)							
2002		10 141 555		2500	11100	2,77500								
2004		10 141 559-1		1500	11100	1,66500								
2999						4,44000								
3001							28	1	201	23900	74800	98200	T R 1	
4201 4601 4202 4602		MME YOLANDE SLAIS-BARTLETT 588 4939 CONNAUGHT H4V 1X4 MME CLAIRE LAURIER-OLAIR 428 4941 CONNAUGHT H4V 1X4					ZF 3F							
		MICROFICHE 62 F-09												
														PAGE 493

CODE	COMPTE	EMPLACEMENT - NOM PROFESSION. RÉSIDENCE					CATEGORIE BÂTIMENT	SCOLAIRE		VALEUR EN DOLLARS			MUNICIPAL	REMARQUES	
		DIV CAD	CADASTRE	SUBDIVISION	FRONT	PROFONDEUR		SUPERFICIE	TERR	P. C.	TERRAIN	BATISSE			TOTAL
1001	45319600	4949 CONNAUGHT AV													
2002		10 191	553		2500	11100					2,77500				
2004		10 191	P554		1000	11100					1,11000				
2999											3,88500				
3001							2A	1 281	20900	29800	50200	T R 1			
4201		M YVES ELKAS													
4601		4949 CONNAUGHT AV H4V 1X4													
4202		Mlle SOPHIE FORTIN													
1001	45319700	4951 CONNAUGHT AV													
2002		10 191	552		2500	11100					2,77500				
2004		10 191	551		2500	11100					2,77500				
2999											5,55000				
3001							2A	1 281	29200	45000	75000	T R 1			
4201		MRS MICHAEL C MACKAY (SHEILA W HALPIN)													
4601		4951 CONNAUGHT AV H4V 1X4													
1001	45319900	4959 CONNAUGHT AV													
2002		10 191	P549		860	11100					94360				
2004		10 191	550		2500	11100					2,77500				
2999											3,71860				
3001							2A	1 281	19500	47900	67400	T R 1			
4201		M GINO CARANGI													
4601		4959 CONNAUGHT AV H4V 1X4													
4202		Mlle INES MARGHERITA BORSOI													
1001	45320000	4965 CONNAUGHT AV													
2002		10 191	P549	12.50	1260	11100					1,38760				
2004		10 191	548		2500	11100					2,77500				
2006		10 191	P549		400	11100					44400				
2999											4,60660				
3001							2A	1 281	24100	30500	54600	T R 1			
4201		M JACQUES ALARY													
4601		4965 AV CONNAUGHT H4V 1X4 <b>VERSO</b>													
1001	45320100	4973-75 CONNAUGHT AV													
2002		10 191	546-2		400	11100					44400				
2004		10 191	547		2500	11100					2,77500				
		MICROFICHE 62 G-08													

CERT.	EFF.	39%
2/1/86	3/1/86	SE



45320000

REGISTRATION DE LA VILLE DE MONTRÉAL

4201 Mr Zbigniew Proba  
4601 4965 av. Connaught H40 1X4

4202 Mrs Teresa Berdniewicz

DATE: 29/11/80  
BY: 30/6/80  
396

4201 4201 LA COMMISSION DE LA VILLE DE MONTRÉAL

4201 4201 LA COMMISSION DE LA VILLE DE MONTRÉAL

4201 4201 LA COMMISSION DE LA VILLE DE MONTRÉAL

4201 4201 LA COMMISSION DE LA VILLE DE MONTRÉAL

4201 4201 LA COMMISSION DE LA VILLE DE MONTRÉAL

4201 4201 LA COMMISSION DE LA VILLE DE MONTRÉAL

4201 4201 LA COMMISSION DE LA VILLE DE MONTRÉAL

4201 4201 LA COMMISSION DE LA VILLE DE MONTRÉAL

4201 4201 LA COMMISSION DE LA VILLE DE MONTRÉAL

4201 4201 LA COMMISSION DE LA VILLE DE MONTRÉAL

4201 4201 LA COMMISSION DE LA VILLE DE MONTRÉAL

4201 4201 LA COMMISSION DE LA VILLE DE MONTRÉAL

4201 4201 LA COMMISSION DE LA VILLE DE MONTRÉAL

4201 4201 LA COMMISSION DE LA VILLE DE MONTRÉAL

4201 4201 LA COMMISSION DE LA VILLE DE MONTRÉAL

4201 4201 LA COMMISSION DE LA VILLE DE MONTRÉAL

4201 4201 LA COMMISSION DE LA VILLE DE MONTRÉAL

4201 4201 LA COMMISSION DE LA VILLE DE MONTRÉAL

4201 4201 LA COMMISSION DE LA VILLE DE MONTRÉAL

4201 4201 LA COMMISSION DE LA VILLE DE MONTRÉAL

4201 4201 LA COMMISSION DE LA VILLE DE MONTRÉAL

4201 4201 LA COMMISSION DE LA VILLE DE MONTRÉAL

4201 4201 LA COMMISSION DE LA VILLE DE MONTRÉAL

4201 4201 LA COMMISSION DE LA VILLE DE MONTRÉAL

CODE	COMPTÉ	EMPLACEMENT - NOM, PROFESSION, RÉSIDENCE						CATEGORIE D'IMMEUBLE	SCOLAIRE		VALEUR EN DOLLARS			MUNICIPAL	REMARQUES
		DIV. CAD.	CADASTRE	SUBDIVISION	FRONT	PROFONDEUR	SUPERFICIE		TERR. P.C.	TERRAIN	BÂTISSE	TOTAL			
2999	45320100							3,21900							
3001	A175306 29-86	<b>VERSO</b>							2B	1 2B1	16900	42400	59300	T R 1	
4212		MR PETER LOPPE, OPERATOR						1A							
4612		6P 4037 STAT POST WESTMOUNT H3Z 2X3													
5701		ATT BANK OF MONTREAL													
5702		1 PL DU COMMERCE VERDUN H3E 1A2													
1001	45320200	4981 CONNAUGHT AV						6169							
2002		10 141	545-2	400	11100	44400									
2004		10 141	546-1	2100	11100	2,33100									
2999						2,77500				14400	56000	70400			
3001								2B	1 2B1	14400	42000	56400	T R 1		
4201		M DUNITRU NIMALACHE													
4601		4981 AV CONNAUGHT #1 <b>VERSO</b>													
1001	45320300	4983 CONNAUGHT AV						6169							
2002	A175309 11-12-86	10 141	545-2	400	11100	44400									
2004		10 141	545-1	2100	11100	2,33100									
2999						2,77500									
3001		<b>VERSO</b>						2B	1 2B1	14400	40100	54500	T R 1		
4201		MR LORNE KIRSCH						1A							
4601		6040 CH DE LA COTE ST LUC #301 H3X 265													
1001	45320400	4989-91 CONNAUGHT AV						6169							
2002		10 141	543-2	400	11100	44400									
2004		10 141	544-1	2100	11100	2,33100									
2999						2,77500									
3001								2B	1 2B1	14400	49100	63500	T R 1		
4201		MR RICHARD PIGGINS						1A							
4601		2495 MARIETTE #56 H4B 2E7													
4202		MRS RICHARD PIGGINS (DAWN ELIZABETH BARBER)						2A							
4602		2495 MARIETTE #56 H4B 2E7													
1001	45320500	4993-95 CONNAUGHT AV						6169							
2002	A17118 03-02-86	10 141	543-1	2100	11100	2,33100									
3001								2B	1 2B1	12200	48600	60800	T R 1		

CERT. 350  
1-1-86

45320100

JELI

45320300

4001 Mlle LEBLANC, Godelle

181

4601 4680 in ~~Chapman~~ #12 HAV 113

4201 Henry Dandens

4981 Couraught #1 HAV 114

4601 5377 King Edward HAV 219

(F1322 #5736 4, 2, 10, 26)

CERT.	EFF.
29/10/86	16/10/86
	353

CERT.	EFF.
93-87	12-86
	15

45320100

JELI

4201 Mr. George TURSKI

4601 4627 Royal H4A 2119

4202 Miss MARIA LATAWIEC

CERT.	EFF.
20/08/86	2-9/86
	403

CODE	COMPTE	EMPLACEMENT - NOM, PROFESSION, RESIDENCE					CATEGORIE BÂTIMENT	SCOLAIRE		VALEUR EN DOLLARS			MUNICIPAL *	REMARQUES
		DIVISION CADASTRE	SUBDIVISION	FRONT	PROFONDEUR	SUPERFICIE		TERR P.C.	TERRAIN	BÂTISSE	TOTAL			
4204 4604	45320500	M WALTER FELDMULLER, CLERK 4995 CONNAUGHT H9V 1X4												
7001		FIELDING AV												
1001	45320700	5101-03 CONNAUGHT AV					(16)							
2002		10 141 541		2500	11250					2,81300				
2004		10 141 540		2500	11250					2,81300				
2999										5,62600				
3001							28	1 281	29200	62600	91800	T R 1		
4201 4601		M FRANCESCO BUFFOLINO 5101 CONNAUGHT AV H9V 1X5					17							
4202 4602		MME FRANCESCO BUFFOLINO (ANTONIETTA EIADAVAIA) 5101 CONNAUGHT AV H9V 1X5					25							
1001	45320900	5111-13 CONNAUGHT AV					(16)							
2002		10 141 539		2500	11100					2,77500				
2004		10 141 538		2500	11100					2,77500				
2999										5,55000				
3001							28	1 281	29200	69300	98500	T R 1		
4204 4604		MR PASQUALE PISCITELLI, ROOFER 5113 CONNAUGHT AV H9V 1X5					1A							
1001	45321100	5119-21 CONNAUGHT AV					(16)							
2002		10 141 537		2500	11100					2,77500				
2004		10 141 536		2500	11100					2,77500				
2999										5,55000				
3001							28	1 281	29200	62600	91800	T R 1		
4201 4601		MME THERESE ARSENAULT 5119 CONNAUGHT H9V 1X5					37							
1001	45321300	5123-25 CONNAUGHT AV					(16)							
2002		10 141 534		2500	11100					2,77500				
2004		10 141 535		2500	11100					2,77500				
2999										5,55000				
3001							28	1 281	29200	62600	91800	T R 1		
4212 4612		MME PAULEYTE DESROSIERS 5125 CONNAUGHT AV H9V 1X5					37							
		MICROFICHE 62 I-08												

45320500

NO. DE L'ÉCHÉANCE 3FEL

DATE DE LA DÉMARCHÉ

1420 rue Gabrielle Dumont  
1001 4995 av. Cornuaigt H4U 1X4

NO. DE LA DÉMARCHÉ 1396  
DATE DE LA DÉMARCHÉ 27/08/80

NO. DE LA DÉMARCHÉ 1396  
DATE DE LA DÉMARCHÉ 27/08/80

NO. DE LA DÉMARCHÉ 1396  
DATE DE LA DÉMARCHÉ 27/08/80

NO. DE LA DÉMARCHÉ 1396  
DATE DE LA DÉMARCHÉ 27/08/80

NO. DE LA DÉMARCHÉ 1396  
DATE DE LA DÉMARCHÉ 27/08/80

NO. DE LA DÉMARCHÉ 1396  
DATE DE LA DÉMARCHÉ 27/08/80

NO. DE LA DÉMARCHÉ 1396  
DATE DE LA DÉMARCHÉ 27/08/80

NO. DE LA DÉMARCHÉ 1396  
DATE DE LA DÉMARCHÉ 27/08/80

NO. DE LA DÉMARCHÉ 1396  
DATE DE LA DÉMARCHÉ 27/08/80

NO. DE LA DÉMARCHÉ 1396  
DATE DE LA DÉMARCHÉ 27/08/80

NO. DE LA DÉMARCHÉ 1396  
DATE DE LA DÉMARCHÉ 27/08/80

NO. DE LA DÉMARCHÉ 1396  
DATE DE LA DÉMARCHÉ 27/08/80

NO. DE LA DÉMARCHÉ 1396  
DATE DE LA DÉMARCHÉ 27/08/80

NO. DE LA DÉMARCHÉ 1396  
DATE DE LA DÉMARCHÉ 27/08/80

NO. DE LA DÉMARCHÉ 1396  
DATE DE LA DÉMARCHÉ 27/08/80

RUC	PAGE	RUC	PAGE	RUC	PAGE
BILMORRE AV	393				
BIRCHMANS AV	271	BL MONTREAL-TORONTO	556 & 561		
BL DE MAITONNEUVE C	586				
CASSIDY	782				
CH DE LA COTE ST LUC	857				
CHRYSTER AV	927				
CUFFEE	437				
CONNALSH AVE SUITE	989				
CONNALSH COTE EST	479				
COMUNATION AV	362				
COTE ST ANTOINE EM DE LA	821				
CHOLEST AV	586				
DECAPIE BL	585				
CONHEYS AV	758				
DURKAN	789				
ELMHURST AV	424				
FIELDING AS	872				
KING EDWARD AV	1				
MAC MANDW AV	242				
MAITONNEUVE O BL DE	604 + 984				
MARIEITE AV	74				
MAYFAIR AV	129				
MONTBLAND AV	791				
NOIRE DAME DE GRACE AV	785				
O BRYAN AV	783				
PARR RUE O	75				
PATRICK AV	394				
	466				
PORBLAND	822				
ROBERT BURNS	434				
ROSDALE AV	92				
SHEPHERD O	612				
STO-TON	579				
COMPLED AV	830				
COMPLED AV SUITE	832				
ST IGNATIUS AV	220				
ST JACQUES	536				
STANIS	727				
TERREbonne	791				
TOWNSEND	489				
TRENHOLME AV	472				
UPPER LACHINE RD	588				
WEST BEDFORD	381				
WESTMORE AV	723				
4875 DUFFERIN	981				

RELEVÉ D'ÉVALUATION

CODE	COMPTÉ	EMPLACEMENT (NOM, PROFESSION, RÉSIDENCE)					CATEGORIE BÂTIMENT	SCOLAIRE		VALEUR EN DOLLARS			MUNICIPAL	REMARQUES	
		NO. D'ID.	CADASTRE	ÉLÉVATION	FRONT	PROFONDEUR		SUPÉRIEURE	TERR P. C.	TERRAIN	BÂTISSE	TOTAL			
1001	45321500	5135-37 CONNAUGHT AV					(16)								
2002		10 141	532		2500	11100					2,77500				
2004		10 141	533		2500	11100					2,77500				
2999											5,55000				
3001								29	1 281	29200	62600	91800	T R 1		
4202		M GIUSEPPE BUONO					17								
4602		5135 CONNAUGHT AV H9V 1X5													
4203		MME GIUSEPPE BUONO (CARMELLA CIOFFI)					27								
4603		5135 CONNAUGHT AV H9V 1X5													
1001	45321700	5145-47 CONNAUGHT AV					(16)								
2002		10 141	530		2500	11100					2,77500				
2004		10 141	531		2500	11100					2,77500				
2999											5,55000				
3001								28	1 281	29200	62600	91800	T R 1		
4201		M MARIO ABBATIELLO					1								
4601		69 BANSTEAD HTL WEST H9X 1P2													
4202		MME MARIO ABBATIELLO (ELIZABETH PISCITALLI)					2								
4602		69 BANSTEAD HTL WEST H9X 1P2													
1001	45321900	5163-65 CONNAUGHT AV					(16)								
2002		10 141	528		2500	11100					2,77500				
2004		10 141	PS27		1492	11100					1,65600				
2006		10 141	529		2500	11100					2,77500				
2999											7,20600				
3001								28	1 281	37800	64100	101900	T R 1		
4204		MR ARMAND COUSINEAU, COMPTABLE					1A								
4604		5163 CONNAUGHT AV H9V 1X5													
1001	45322200	5175-77 CONNAUGHT AV					(16)								
2002		10 141	526		2500	11100					2,77500				
2004		10 141	PS25		292	11100					32400				
2006		10 141	PS27		1008	11100					1,11900				
2999											4,21800				
3001								28	1 281	22200	50900	73100	T R 1		
4204		MR ANTHONY MARAK, LOCO FIREMAN					1A								
4604		5175 CONNAUGHT AV H9V 1X5													
1001	45322400	5185-87 CONNAUGHT AV					(16)								

CODE	COMPTÉ	EMPLACEMENT - NOM PROFESSION, RESIDENCE						CATEGORIE BÂTIMENT	SCOLAIRE		VALEUR EN DOLLARS			MUNICIPAL	REMARQUES
		DIV. CAD.	CADASTRAL	SUBDIVISION	FRONT	PROFONDEUR	SUPERFICIE		TERR. P. C.	TERRAIN	BÂTISSE	TOTAL			
2002 2004 2999	45322400	10 141 10 141	P525 P524		2208 1775	11100 11100	2,95100 1,97000 1,92100								
3001								2B	1	281	23200	50900	74100	T R I	
4201 4601 4202 4602 4203 4603 4205								1A 3A 1A 2A							
1001	45322500			5195-97 CONNAUGHT AV				(16)							
2002 2004 2999		10 141 10 141	P524 P523		725 2092	11100 11100	80500 2,32200 3,12700								
3001								2B	1	281	16400	46500	64900	T R I	
4211 4611 4212 4612				MR VINCENZO PISCITELLI, LABOREUR 5195 CONNAUGHT AV H4V 1X5 MRS VINCENZO PISCITELLI (MARIA D ADDIO) 5195 CONNAUGHT AV H4V 1X5				1A 2A							
1001	45322600			5199-5201 CONNAUGHT AVE				(16)							
2002 2004 2999		10 141 10 141	P523 P522		408 2408	11100 11100	45300 2,67300 3,12600								
3001								2B	1	281	16400	46400	62800	T R I	
4201 4601				M HENRY FUKS, INGENIEUR 8106 MAGNOLIA RD COTE ST LUC H4V 1X5				1							
1001	45322700			5205-07 CONNAUGHT AVE				(16)							
2002 2004 2006 2999		10 141 10 141 10 141	P522 P520 521		092 225 2500	11100 11100 11100	10200 25000 2,77500 3,12700								
3001								2B	1	281	16400	46400	62800	T R I	
4201 4601				MISS CYNTHIA R HARRACKSINGH <del>3504 PARK AV H2V 2H7</del> 5215 Connaught H4V 1X5 P122L 4899 (01-1115) H4V				7A							
1001	45322900			5209-11 CONNAUGHT AVE				(16)							





45323000

RIFFLECHE ET F... 1871

571 003

4701 Mr Wladymyr Kalusha  
4601 2345 Wapley #4 HYB 259

1001	1001	1001	1001	1001	1001
1001	1001	1001	1001	1001	1001

CHARGES EFF.	376
7/1/66	2/1/66

1001 1001 1001 1001 1001 1001

1001 1001 1001 1001 1001 1001

1001	1001	1001	1001	1001	1001
1001	1001	1001	1001	1001	1001

1001 1001 1001 1001 1001 1001

1001 1001 1001 1001 1001 1001

1001 1001 1001 1001 1001 1001

1001	1001	1001	1001	1001	1001
1001	1001	1001	1001	1001	1001

1001 1001 1001 1001 1001 1001

1001 1001 1001 1001 1001 1001

REV 00

1001 1001 1001 1001 1001 1001

1001	1001	1001	1001	1001	1001
1001	1001	1001	1001	1001	1001

1001 1001 1001 1001 1001 1001

1001 1001 1001 1001 1001 1001

1001 1001 1001 1001 1001 1001

1001	1001	1001	1001	1001	1001
1001	1001	1001	1001	1001	1001

1001 1001 1001 1001 1001 1001

CODE	COMPTE	EMPLACEMENT - NOM, PROFESSION, RÉSIDENCE						CATEGORIE BÂTIMENT	SCOLAIRE		VALEUR EN DOLLARS			MUNICIPAL	REMARQUES	
		DIV. CAD.	CADASTRE	SUBDIVISION	FRONT	PROFONDEUR	SUPERFICIE		TERR.	P.I.C.	TERRAIN	BÂTISSE	TOTAL			
2999	45323300						3,13600									
3001								2B	1	2B1	16400	47700	64100	T R I		
4201		Mlle EILEEN RYAN														
4601		49 OLIVER CHATEAUGUAY J6J 1W2														
1001	45323400	5235-37 CONNAUGHT AV														
2002		10 141	PS14		2150	11100	2,38700									
2004		10 141	PS15		675	11100	74900									
2999							3,13600									
3001								2B	1	2B1	16400	46400	62800	T R I		
4204		MR ERNEST BROWN, MACHINIST														
4604		5235 CONNAUGHT AV H4V 1X5														
1001	45323500	5239-41 CONNAUGHT AV														
2002		10 141	PS13		2475	11100	2,74700									
2004		10 141	PS14		350	11100	36900									
2999							3,13600									
3001								2B	1	2B1	16400	46400	62800	T R I		
4201		M GERVAS PITCHER, INGENIEUR														
4601		5239 CONNAUGHT AV H4V 1X5														
1001	45323600	5245-47 CONNAUGHT AV														
2002		10 141	PS13		025	11100	2000									
2004		10 141	512		2500	11100	2,77500									
2006		10 141	PS11		300	11200	33300									
2999							3,13600									
3001								2B	1	2B1	16400	47700	64100	T R I		
4212		MRS OLGIERD ADAMOVIČ (NONA KRIJANOVSKY)														
4612		5245 CONNAUGHT AV H4V 1X5														
1001	45323800	5247-51 CONNAUGHT AVE														
2002		10 141	PS10		625	11100	69400									
2004		10 141	PS11		2200	11100	2,44200									
2999							3,13600									
3001								2B	1	2B1	16400	47700	64100	T R I		

VERSO

45223600

RICHARDSON BY H-2K

3521

4601 4921 Karanigan H3X 356

4601 4921 Karanigan H3X 356

ANNULÉ

CERT.	EFF.	370
001-86	26/11/87	

45323600

1552

4701 5610 Hudson Gate St-Hc

4701 5610 Hudson Gate St-Hc

H4W 2K4

1551

4802 Renato Curcio

4802 5346 Rufina H3X 1N4

CERT.	EFF.	15
17-87	27-87	6

CODE	COMPTES	EMPLACEMENT - NOM, PROFESSION, RÉSIDENCE						CATEGORIE BÂTIMENT	SCOLAIRE		VALEUR EN DOLLARS			MUNICIPAL	REMARQUES
		DIV. CAD.	CADASTRE	SUBDIVISION	FRONT	PROFONDEUR	SUPERFICIE		TERR.	P. C.	TERRAIN	BÂTISSE	TOTAL		
4201 4601	45323800	MRS SOPHIE REGINA MURINKO 5257 AV CONNAUGHT H4V 1X5					2A								
1001	45323900	5255-57 CONNAUGHT AV					(16)								
2002 2004 2999		10 141 P509 950 11100 1,05500 10 141 P510 1675 11100 2,00100													
3001								28	1 281	16400	46400	62800	T R 1		
4204 4604		MRS J MURINKO (MARY MADEJA) 5257 CONNAUGHT AV H4V 1X5					8A								
1001	45324000	5259-61 CONNAUGHT AV					(16)								
2002 2004 2999		10 141 P508 1275 11100 1,41500 10 141 P509 1570 11100 1,72100													
3001								28	1 281	16400	99100	65500	T R 2		
4201 4601 4202		Mlle JULIA NORTHRUP <i>5261 Connaught ave. H4V 1X5 P128</i> <del>2493 RIVERDALE AV H4B 2X8</del> <i>4893 (H4V-51) 2C</i> Mlle BARBARA NORTHRUP					3F								
1001	45324100	5265-67 CONNAUGHT AV					(16)								
2002 2004 2999		10 141 P507 1600 11100 1,77600 10 141 P508 1225 11100 1,36000													
3001								28	1 281	16400	46400	62800	T R 1		
4211 4611		MRS JOSEPH STUPP (ESTHER HOLLY BILSCHESKY) 5265 CONNAUGHT AV H4V 1X5					5A								
1001	45324200	5269-71 CONNAUGHT AV					(16)								
2002 2004 2999	<i>2/83a))</i> <i>16-12-86</i>	10 141 P506 1925 11100 2,13700 10 141 P507 900 11100 99900													
3001								28	1 281	16400	46400	62800	T R 1		
4202 4602 4203 4603		MR WILLIAM HEALD, SERVICE MANAGER 5269 AV CONNAUGHT H4V 1X5 MME WILLIAM HEALD (MARIE LANONTAGNE) 5269 AV CONNAUGHT H4V 1X5					1A 5F								
MICROFICHE 62 N-06															
														PAGE 199	

VERSO

43324200

2.15.1

4601 Mercedes Ricardo 213

4601 5425 Collbrook H3X 2L3

1A52

4602 Brian Walsh 13

4602 11 Ste-Marguerite Chateaugay

18287	16126	13
-------	-------	----

CODE	COMPIÉ	EMPLACEMENT - NOM, PROFESSION, RESIDENCE					CATEGORIE BÂTIMENT	SCOLAIRE		VALEUR EN DOLLARS			MUNICIPAL *	REMARQUES	
		DIV. CAD.	CADASTRE	SUBDIVISION	FRONT	PROFONDEUR		SUPERFICIE	TERR. P.C.	TERRAIN	BÂTISSE	TOTAL			
1001	45324300	5275-77 CONNAUGHT AV					(16)								
2002		10 141	P505		2250	11100									
2004		10 141	P506		575	11100									
2999															
3001															
4201		MME NICOLAS KONDRATSKY (ANNA SANOVEC)					2								
4601		5275 CONNAUGHT H9V 1X5													
1001	45324400	5279-81 CONNAUGHT AV					(16)								
2002		10 141	S04		2500	11100									
2004		10 141	P503		050	11100									
2006		10 141	P505		250	11100									
2999															
3001															
4203		MR AARNE KYROLA					2A								
4603		5281 AV CONNAUGHT H9V 1X5													
4204		MRS AARNE KYROLA (MIRJAM MOISIO)					2A								
4604		5281 AV CONNAUGHT H9V 1X5													
1001	45324500	5285-87 CONNAUGHT AV					(16)								
2002	A178048	10 141	P503		2450	11100									
2004	8-10-86	10 141	P502		350	11100									
2999															
3001															
4201		MRS STEPHEN BRUNSWICK (MARGARET SONOGYI)					2A								
4601		5287 CONNAUGHT AV H9V 1X5													
1001	45324503	5289-91 CONNAUGHT AV					(16)								
2002		10 141	P502		2214	11100									
3001															
4201		MR PETER T AKIT, BUTCHER					1A								
4601		5291 CONNAUGHT H9V 1X5													
7001		CHESTER AV													
1001	45324510	5325 CONNAUGHT AV					(23)								
2002		10 141	966		19623	17150									
2002					000	9545									
		MICROFICHE 62 0-08													

45324500

MICROFILMS PS 0-33ATI

4301 Miss KATHLEEN BRUNSWICK

4601 5285 COMNAUGHT H4U 1K5

CEREBY EFF	413
18-1-74	2

CHARLES VA

REAL COMMISSION HWA 1XP

MS 4728 1 XXII 201286

18-1-74 68-5

MS 4728 1 XXII 201286

REAL COMMISSION HWA 1XP

MS 4728 1 XXII 201286

18-1-74 68-5

MS 4728 1 XXII 201286

REAL COMMISSION HWA 1XP

MS 4728 1 XXII 201286

18-1-74 68-5

MS 4728 1 XXII 201286

REAL COMMISSION HWA 1XP

MS 4728 1 XXII 201286

REAL COMMISSION HWA 1XP

MS 4728 1 XXII 201286

18-1-74 68-5

MS 4728 1 XXII 201286

REAL COMMISSION HWA 1XP

MS 4728 1 XXII 201286

1888

VILLE DE MONTRÉAL



CODE	COMPTÉ	EMPLACEMENT - NOM, PROFESSION, RÉSIDENCE							CATEGORIE BÂTIMENT	SCOLAIRE		VALEUR EN DOLLARS			MUNICIPAL	REMARQUES
		UR	AD	CADASTRE	SUBDIVISION	FRONT	PROFONDEUR	SUPERFICIE		P.	TERR P. C	TERRAIN	BÂTISSÉ	TOTAL		
3001	45324510								3A	1	281	95700	276200	321900	T R 1	
4201		M YOUSSEF JOE KHOUZAR 27X							1F							
4601		15 68E AVENUE V LASALLE H8P 366														
4202		M JEAN CARRIERE 12-50X							1F							
4602		8833 8L LASALLE V LASALLE H8P 125														
4203		MME JEAN CARRIERE (JOCELYNE MYRE 12-50X)							2F							
4603		8833 8L LASALLE V LASALLE H8P 125														
4204		M RENE CADÉ 12X							1F							
4604		269 76E AVENUE V LASALLE H8R 2P7														
4205		MME RENE CADÉ (NADIA KHOUZAR 12X)							2F							
4605		269 76E AVENUE V LASALLE H8R 2P7														
4206		M ASSAM ISHAK 12X							1F							
4606		43 AV SOUTH SHIELDS AGINCOURT ONTARIO M1V 1K8														
4207		MME ASSAM ISHAK (MAGDA KHONSAM 12X)							2F							
4607		43 AV SOUTH SHIELDS AGINCOURT ONTARIO M1V 1K8														
1001	45324515	5345 CONNAUGHT AV							(23)							
2002		10	141	954		13312	6500	3,79700								
2002						11674										
2004		10	141	955		3600	4500	2,70400								
2004						4126	8525									
2999								6,50100								
3001									3A	1	281	36300	248000	284300	T R 1	
4201		M EILON SAPHIER							1F							
4601		5345 CONNAUGHT #17 M1V 1X8														
6400		CORRESPONDANCE ANGLAISE														
1001	45324525	5355 CONNAUGHT AV							(23)							
2002		10	141	956		4000	8525	3,86000								
2002						4584	10776									
3001									20	1	281	27800	112300	139300	T R 1	
4201		MR GINO CICCONI							1A							
4601		5385 CONNAUGHT AV M1V 1X9														
7001		PATRICIA AV														
1001	45324530	5385-87 CONNAUGHT AV							(23)							
2002		10	142	86-1		4470	5950	3,65000								
2002						7800										
3001									28	1	281	25400	63400	88800	T R 1	

VERSO

45824510

REC-DEPT- 55 2-50 1E11

4801 m. mironoslav Turek  
4801 4914 4eme Rue, Laval HAW 2K7

3E11

4802 mite Anodja Knezovic

CURT.	SPF.	403
06	06	06

REC-DEPT- 55 2-50 1E11

REC-DEPT- 55 2-50 1E11

REC-DEPT- 55 2-50 1E11

REC-DEPT- 55 2-50 1E11

REC-DEPT- 55 2-50 1E11

REC-DEPT- 55 2-50 1E11

REC-DEPT- 55 2-50 1E11

REC-DEPT- 55 2-50 1E11

REC-DEPT- 55 2-50 1E11

REC-DEPT- 55 2-50 1E11

REC-DEPT- 55 2-50 1E11

REC-DEPT- 55 2-50 1E11

REC-DEPT- 55 2-50 1E11

REC-DEPT- 55 2-50 1E11

REC-DEPT- 55 2-50 1E11

REC-DEPT- 55 2-50 1E11

REC-DEPT- 55 2-50 1E11

REC-DEPT- 55 2-50 1E11

REC-DEPT- 55 2-50 1E11

REC-DEPT- 55 2-50 1E11

REC-DEPT- 55 2-50 1E11

REC-DEPT- 55 2-50 1E11

REC-DEPT- 55 2-50 1E11

REC-DEPT- 55 2-50 1E11

REC-DEPT- 55 2-50 1E11

CODE	COMPTÉ	EMPLACEMENT - NOM, PROFESSION, RÉSIDENCE					CATEGORIE D'IMMEUBLE	SCOLAIRE		VALEUR EN DOLLARS			MUNICIPAL	REMARQUES
		DIV. CAD.	CADASTRE	SUBDIVISION	FRONT	PROFONDEUR		SUPERFICIE	TERR.	BÂTISSE	TOTAL			
4201 4601	45324530	MR GINO CICCONI 5385 CONNAUGHT AV					1A							
1001	45324535	5395-97 CONNAUGHT AV					(23)							
2002 2002		10 142 86-2		3750	7800	3,21900								
3001							28	1 281	23200	64500	87700	T R 1		
4211 4611		MR FREDERICK B HAZEN, DEPT MANAGER 5397 CONNAUGHT AV H4V 1X9					1A							
1001	45324540	5435-37 CONNAUGHT AV					(23)							
2002 2002		10 142 118-1		IRR	2100	2,37800								
3001				6200	5570		28	1 281	14600	61200	77800	T R 1		
4211 4611		MR MARIO GASPERINI, REQUISIER 5435 CONNAUGHT AV H4V 1X9					1F							
1001	45324545	5485-47 CONNAUGHT AV					(23)							
2002 2002		10 142 118-2		IRR	5570	2,29300								
3001				3500	7530		28	1 281	16000	69700	85700	T R 1		
4201 4601		MR NELLO CONTI 1/42 5447 CONNAUGHT AV H4V 1X9					1F							
4202 4602		MME NELLO CONTI (TOMASSINA GASPARINI 1982) 5447 CONNAUGHT AV H4V 1X9					2F							
4203 4603		MRS SILVIO GASPARINI MARIA RIGOLFIO 5445 CONNAUGHT H4V 1X9					2A							
7001 7002 7003 7004	45324577	WESTMORE AV WEST BROADWAY TRAVERSEZ WEST BROADWAY												
1001	45324550	LOT CONNAUGHT AV					(23)							
2002		10 142 296		500	8000	40000								
3001							68	281	2200		2200	E R 1	204-16	
4202 4602		ECOLE SECONDAIRE HEBRAÏQUE SÉPARÉE DE MONTRÉAL 5490 CONNAUGHT AV H4V 1X7					1F							
		MICROFICHE 62 8-09												

CODE	COMPTÉ	EMPLACEMENT - NOM, PROFESSION, RESIDENCE					CATEGORIE BÂTIMENT	SCOLAIRE			VALEUR EN DOLLARS			MUNICIPAL	REMARQUES
		DIV. CAD.	CADASTRE	SUBDIVISION	FRONT	PROFONDEUR		SUPERFICIE	AN	TYPE	TERRAIN	BÂTIMENT	TOTAL		
1001	45324547			5501-05	av Connaught										
2002		10	142	1516		16.99	114.32	4,470.00							
2002						72.72	99.59								
3001									2B	2B1	24000	156000	180000	T R	
4201				M. Vittorio Ialli											
4601				2005 Harvard	R4A 2V8										

GEN. EFF. 379  
17/12/11

Réorientation  
prov. de  
45219200

TABLE D'ÉVALUATION

DÉLÉ	COMPTÉ	EMPLACEMENT - NOM, PROFESSION, RÉSIDENCE					CATEGORIE D'IMMEUBLE	SCOLAIRE		VALEUR EN DOLLARS			MUNICIPAL	REMARQUES	
		DIVISION CADASTRE	DIVISION	FRONT	PROFONDEUR	SURFACE		TEAR	TERRAIN	BÂTIMES	TOTAL				
1001	45324555	LOT CONNAUGHT AV					(23)								
2002		10 142	P47	2500	8000	2,00000									
3001							68	281	11200			11200	E21	204-16	
4202		ECOLE SECONDAIRE HEBRAIQUE SEPHARADE DE MONTRÉAL													
4602		5490 CONNAUGHT AV	H48 IX7												
1001	45324560	LOT CONNAUGHT AV					(23)								
2002		10 142	P48	2500	8000	2,00000									
3001							68	281	11200			11200	E21	204-16	
4202		ECOLE SECONDAIRE HEBRAIQUE SEPHARADE DE MONTRÉAL													
4602		5490 CONNAUGHT AV	H48 IX7												
1001	45324565	LOT CONNAUGHT AV					(23)								
2002		10 142	P49	2500	8000	2,00000									
3001							68	281	11200			11200	E21	204-16	
4202		ECOLE SECONDAIRE HEBRAIQUE SEPHARADE DE MONTRÉAL													
4602		5490 CONNAUGHT AV	H48 IX7												
1001	45324570	LOT CONNAUGHT AV					(23)								
2002		10 142	P50	2500	8000	2,00000									
3001							68	281	11200			11200	E21	204-16	
4202		ECOLE SECONDAIRE HEBRAIQUE SEPHARADE DE MONTRÉAL													
4602		5490 CONNAUGHT AV	H48 IX7												
1001	45324575	5460 CONNAUGHT AV					(23)								
2002		10 142	P51	2500	8000	2,00000									
2004		10 142	P52	2500	8000	2,00000									
2006		10 142	P53	2500	8000	2,00000									
2008		10 142	P54	2500	8000	2,00000									
2010		10 142	P55	2500	8000	2,00000									
2012		10 142	P56	2500	8000	2,00000									
2014		10 142	P57	2500	8000	2,00000									
2016		10 142	P58	2500	8000	2,00000									
2018		10 142	P59	2500	8000	2,00000									
2020		10 142	P60	2500	8000	2,00000									
2022		10 142	P61	2500	8000	2,00000									
2999						22,00000									
3001							16	281	123000	627700	750700	E21	204-16		

CODE	COMPTÉ	EMPLACEMENT - NOM, PROFESSION, RESIDENCE						CATEGORIE BÂTIMENT	SCOLAIRE		VALEUR EN DOLLARS			MUNICIPAL	REMARQUES	
		DIV. CAD.	CADASTRE	SUBDIVISION	FRONT	PROFONDEUR	SUPERFICIE		TERR.	P. C.	TERRAIN	BÂTISSE	TOTAL			
4202 4602	45324575	ÉCOLE SECONDAIRE HEBRAÏQUE SEPHARADE DE RTL 5490 CONNAUGHT AV H4V 1X7						97								
1001	45324580	5410 CONNAUGHT AV						123								
2002 2004 2999		10 142	F62		2500	8000	2,00000									
		10 142	63-1		1500	8000	1,20000									
							3,20000									
3001								20	1 281	22400	68700	91100	T R 1			
4211 4611		MME ANTONIO FAVA (RESTITUTA MAGNONI) 5410 CONNAUGHT AV H4V 1X7						87								
1001	45324585	5400 CONNAUGHT AV						123								
2002 2004 2999		10 142	63-2		1000	8000	80000									
		10 142	64-1		2000	8000	1,60000									
							2,40000									
3001								20	1 281	16900	88300	105200	T R 1			
4219 4619		M ARNO BELLAGAMBA, CONSTRUCTEUR 5285 WESTMORE AV H4V 1X6						15								
1001	45324590	5394 CONNAUGHT AV						123								
2002 2004 2999		10 142	64-2		500	8000	40000									
		10 142	F65		2500	8000	2,00000									
							2,40000									
3001								20	1 281	16800	90900	107700	T R 1			
4201 4601		MR CARMINE IAPALUCCI, OPERATEUR 5394 CONNAUGHT AV H4V 1X7						15								
1001	45324621	5390 CONNAUGHT AV						123								
2002 2004 2006 2006 2008 2008 2599	V.L.	10 142	P1504-1		3000	8000	2,40000									
		10 142	P1504-2		2000	8000	1,60000									
		10 142	P1505		4000	8000	3,16000									
				IRR		IRR										
		10 141	F959		600	1800	7200									
					1000	IRR										
							7,24000									
3001								3A	1 281	40000	344000	384000	T R 1			
4201 4601		M JOHN JOHNNY CAPORICCI 3 SURREY PR D O O H99 2C4						15	2							

CODE	COMPTE	EMPLACEMENT - NOM PROFESSION, RÉSIDENCE					CATÉGORIE D'IMMEUBLE	SCOLAIRE		VALEUR EN DOLLARS			MUNICIPAL	REMARQUES	
		DIV. CAD.	CADASTRE	SUBDIVISION	FRONT	PROFONDEUR		SUPERFICIE	TERR.	P.C.	TERRAIN	BÂTISSE			TOTAL
1001	45324627	5374 CONNAUGHT AV					123								
2002		10 142	1510		2083	3601									
2002					000	9120									
2004		10 141	957		797	IRR					1,87900				
2004					2800	8000									
2006		10 141	933-1		250	8000					20000				
2999											2,44000				
3001							2C	1 281	17000	101600	118600	T R 1			
4216		MR GEORGE MOURELATOS, PRESSOR					1A								
4616		5374 CONNAUGHT AV #1 H4V 1X7													
4217		MR ALEXIOS KEFALOPOULOS, MERCHANT					1A								
4617		2220 ST MARC													
1001	45324630	5370 CONNAUGHT AV					123								
2002		10 141	933-2		2550	8000					2,04000				
2004		10 141	934-1		925	8000					34000				
2999											2,38000				
3001							2C	1 281	16600	101700	118300	T R 1			
4216		MR DIMITRIOS ATHANASOPOULOS, SHIPPER					1A								
4616		5370 CONNAUGHT AV #4 H4V 1X7													
4217		MR STAURIS ATHANASOPOULOS, MANAGER					1A								
4617		5370 CONNAUGHT AV #4 H4V 1X7													
4218		MRS NICOLAS ATHANASOPOULOS (EVAGELIA PAOUSIS)					1A								
4618		5370 CONNAUGHT AV #4 H4V 1X7													
1001	45324633	5366 CONNAUGHT AV					123								
2002		10 141	934-2		2375	8000					1,90000				
2004		10 141	935-1		600	8000					48000				
2999											2,38000				
3001							2C	1 281	16600	101700	118300	T R 1			
4201		M ANTONIOS NARINOS					1A								
4601		4875 WALKLEY #5 H4V 2H3													
4202		M DIMITRIOS SPATHIS					1A								
1001	45324636	5362 CONNAUGHT AV					123								
2002		10 141	935-2		2200	8000					1,76000				
2004		10 141	936-1		775	8000					62000				
2999											2,38000				
3001							2C	1 281	16600	101700	118300	T R 1			

CODE	COMPTE	EMPLACEMENT - NOM, PROFESSION, RÉSIDENCE						CATEGORIE BÂTIMENT	SCOLAIRE	VALEUR EN DOLLARS			MUNICIPAL	REMARQUES	
		DIV. CAD.	CADASTRE	SUBDIVISION	FRONT	PROFONDEUR	SUPERFICIE			FERR.	P. I. C.	TERRAIN			BÂTISSE
4203 4603 4204 4604	45324636	MRS ATHANASIOS FAKOS 5362 CONNAUGHT AV	H4V 1X7				4A								
4204 4604		MR ATHANASIOS FAKOS 5362 CONNAUGHT AV	H4V 1X7				1A								
1001	45324639	5358 CONNAUGHT AV					(23)								
2002 2004 2999		10 141 936-2 10 141 937-1	2025 950	8000 8000	1,62000 76000										
2999					2,38000										
3001							2C	1 281	16600	101700	118300	T R 1			
4201 4601		MR DIMITRI ATANASTADIS, MANAGER 730 MONPELLIER #501 W ST LAURENT	H4L 5B3				1A								
1001	45324642	5359 CONNAUGHT AV					(23)								
2002 2004 2999		10 141 937-2 10 141 938-1	1850 1125	8000 8000	1,46000 90000										
2999					2,38000										
3001							2C	1 281	16600	101700	118300	T R 1			
4201 4601		MR ANDREAS KALOGEROPOULOS 5000 DE RUE CHOMÉDEY LAVAL	H7R 4S2				1A								
1001	45324645	5350 CONNAUGHT AV					(23)								
2002 2004 2999		10 141 938-2 10 141 939-1	2875 100	8000 8000	2,30000 8000										
2999					2,38000										
3001							2C	1 281	16600	101700	118300	T R 1			
4201 4601		MR NICOLAS DEMETROPOULOS 5350 CONNAUGHT AV	H4V 2B5				1A								
1001	45324648	5344 CONNAUGHT AV					(23)								
2002 2004 2999		10 141 939-2 10 141 940-1	3900 100	8000 8000	3,12000 8000										
2999					3,20000										
3001							2C	1 281	22400	91100	113500	T R 1			
4201 4601		MR CHUNG SONG TAN 5245 ST IGNATIUS	H4V 2C3				1A								
		5147 av Marcellite	H4V 2G3												
1001	45324651	5338 CONNAUGHT AV					(23)								
		MICROFICHE 62 F-09													



45324642

MICROSCOPE 33 E-20

1952

DEPT CIV

1901 rue Louis-IX

4601 1275 Laurier St. Montreal QUE Y14

2152

1902 Mme. Nikola Rigafulas

SEARCH	EXP.	370
30-46	7-11-52	

1903 1275 Laurier St. Montreal QUE Y14

1904 1275 Laurier St. Montreal QUE Y14

1905 1275 Laurier St. Montreal QUE Y14

1906 1275 Laurier St. Montreal QUE Y14

1907 1275 Laurier St. Montreal QUE Y14

1908 1275 Laurier St. Montreal QUE Y14

1909 1275 Laurier St. Montreal QUE Y14

1910 1275 Laurier St. Montreal QUE Y14

1911 1275 Laurier St. Montreal QUE Y14

1912 1275 Laurier St. Montreal QUE Y14

1913 1275 Laurier St. Montreal QUE Y14

1914 1275 Laurier St. Montreal QUE Y14

1915 1275 Laurier St. Montreal QUE Y14

1916 1275 Laurier St. Montreal QUE Y14

1917 1275 Laurier St. Montreal QUE Y14

1918 1275 Laurier St. Montreal QUE Y14

1919 1275 Laurier St. Montreal QUE Y14

1952

DEPT CIV

1986 - 1987 (VILLE DE MONTREAL)

CODE	CUMME	EMPLACEMENT - NOM PROFESSION, RESIDENCE					CATEGORIE BÂTIMENT	SCOLAIRE		VALEUR EN DOLLARS			MUNICIPAL	REMARQUES
		LOT	CADASTRE	SUBDIVISION	FRONT	PROFONDEUR		SUPERFICIE	TERR. P.C.	TERRAIN	BATISSE	TOTAL		
2002 2004 2999	45324651	10 191 10 191	940-2 941-1	3900 100	8000 8000	3,12000 8000 3,20000								
3001							20	1 281	22400	91100	113500	T R I		
4203 4603 4204 4604 4205 4605 4206 4606		MR NATALINO CAPPELLO, SUPERINTENDANT 5210 BORDEN AV HAV 2T1 MRS NATALINO CAPPELLO (OLGA DISOTTO) 5210 BORDEN AV HAV 2T1 MR MARIO CAPPELLO, FOREMAN 5210 BORDEN AV HAV 2T1 MRS MARIO CAPPELLO (OLGA CAPELLO) 5210 BORDEN AV HAV 2T1					1A 1A 2A 2A 5A							
1001	45324654	5332 CONNAUGHT AV						20	1 281	22400	91100	113500	T R I	
2002 2004 2999		10 191 10 191	941-2 942-P1	3900 050	8000 8000	3,12000 4000 3,16000								
3001							20	1 281	22400	91100	113500	T R I		
4201 4601 4202		MR COSTAS COUTSINOS 1175 ELIZABETH ST LAURENT H4L H4L2 MRS EVANGELI GALANIS-COUTSINOS					1A 2A							
1001	45324657	5326 CONNAUGHT AV						20	1 281	16900	101600	118500	T R I	
2002 2004 2999		10 191 10 191	942-1 942-2	050 2975	8000 8000	4000 2,38000 2,42000								
3001							20	1 281	16900	101600	118500	T R I		
4201 4601 4202 4602		MR PETROS COMBATSIAKIS 5326 CONNAUGHT #2 HAV 1X7 MRS PETROS COMBATSIAKIS (REBECCA VASSILIOU) 5326 CONNAUGHT #2 HAV 1X7					1A 2A							
1001	45324660	5320 CONNAUGHT AV						20	1 281	16600	101700	118300	T R I	
2002 2004 2999		10 191 10 191	942-3 943-1	925 2050	8000 8000	74000 1,64000 2,38000								
3001							20	1 281	16600	101700	118300	T R I		
4202 4602 4203 4603		MR ATHANASIOS MATSOUKAS 5320 CONNAUGHT #2 HAV 1X7 MRS ATHANASIOS MATSOUKAS (SOTIRIA KARNA) 5320 CONNAUGHT #2 HAV 1X7					1A 2A							

VERSO



NUMÉRO	COMPTÉ	EMPLACEMENT - NOM, PROFESSION, RÉSIDENCE					CATEGORIE D'IMMEUBLE	SCOLAIRE		VALEUR EN DOLLARS			MUNICIPAL	REMARQUES
		CADASTRE	SUBDIVISION	FRONT	PROFONDEUR	SUPERFICIE		TERR. P. C.	TERRAIN	BÂTIMENT	TOTAL			
1001	45324663	5316 CONNAUGHT AV					123							
2002		10 141	943-2	750	8000					60000				
2004		10 141	944-1	2225	8000					1,78000				
2999										2,38000				
3001							2C	1 281	16600	101700	118300	T R 1		
4201		MR NONCAS VORVIS					1A							
4601		5316 CONNAUGHT AV 84 HAV 117 10359 Avenue Trudeau H4N 2K5 (F022 4506-421486)												
1001	45324666	5312 CONNAUGHT AV					123							
2002		10 141	944-2	575	8000					74000				
2004		10 141	945-1	2400	8000					1,92000				
2999										2,38000				
3001							2C	1 281	16600	101700	118300	T R 1		
4201		M DIMITRIOS ROTAS					1F							
4601		5312 CONNAUGHT HAV 117												
4202		MME BARBARA KATSOULOTOS-ROTAS					2F							
1001	45324669	5308 CONNAUGHT AV					123							
2002	V.L.	10 141	945-2	400	8000					32000				
2004		10 141	946-1	2575	8000					2,06000				
2006		10 141	946-2	225	8000					18000				
2008		10 141	947	2800	8000					2,27000				
2999										4,80000				
3001							3A	1 281	24900	239200	266000	T R 1		
4201		M JEAN GUY TRUDEAU, MEDECIN					1F							
4601		709 PRATT OUTREMONT H2V 2T6												
7001		RUELLE												
7002		CHESTER AV												
1001	45324700	5296-99 CONNAUGHT AV					118							
2002		10 141	983	7500	11471					2,84600				
2002					11464									
2004		10 141	982	450	11464					51600				
2004					11461									
2999										3,36200				
3001							2B	1 281	17300	53000	70300	T R 1		
4204		M JOSEPH E MALOEF, COMMISS					2F							
4604		5294 CONNAUGHT AV H4V 1K6												

VERSO

4532 4046  
NICHOLSON 15 H-20 (FBI)

4201 St. Bonito Garcia  
4001 4893 Corporation H.V. 2E1 (FBI)

4002 Sella Elina Dadevaco

COPIES	100
DATE	11-17-58
BY	273

4003  
4004  
4005  
4006

4007

4008

4009

4010

4011  
4012  
4013  
4014

4015

4016  
4017

4018

4019  
4020

4021

4022

4023

4024  
4025

4026

TABLE D'ÉVALUATION

CODE	COMPTÉ	EMPLACEMENT - NOM, PROFESSION, RÉSIDENCE						CATEGORIE BÂTIMENT	SCOLAIRE		VALEUR EN DOLLARS			MUNICIPAL	REMARQUES
		DIV. CAD.	CADASTRE	SUBDIVISION	FRONT	PROFONDEUR	SUPERFICIE		P.	C.	TERRAIN	BÂTIMENT	TOTAL		
1001	45324800	5292-90 CONNAUGHT AVE						1161							
2002		10 141	P482		2050	11461									
2002						11457									
2004		10 141	P481		1250	11457									
2004						11453									
2999															
3001															
4201		MME PAULA DE WILDE-HLENSKI						8F							
4601		5292 AV CONNAUGHT H4V 1X6													
1001	45325000	5286-84 CONNAUGHT AV						1161							
2002		10 141	P481		1250	11453									
2002						11450									
2004		10 141	P480		2050	11450									
2004						11444									
2999															
3001															
4211		MRS NOBELL HARRISON (TALMA VAN ALLEN)						8A							
5701		AVT ARTHUR PRICE													
5702		5286 CONNAUGHT AV H4V 1X6													
6400		<i>Concordance anglaise F.F. Jln 27-3-86</i>													
1001	45325100	5282-80 CONNAUGHT AV						1161							
2002		10 141	P480		450	11444									
2002						11443									
2004		10 141	479		2500	11443									
2004						11436									
2999															
3001															
4201		MR VAN RECE BANTON						1A							
4601		5280 CONNAUGHT AVE H4V 1X6													
1001	45325200	5276-74 CONNAUGHT AV						1161							
2002		10 141	478		2500	11436									
2002						11429									
3001															
4201		MR SHAFFEE MOHAMMED						1A							
4601		5274 CONNAUGHT AVE H4V 1X6													
4202		MRS SAMARAN KHAN-MOHAMMED						2A							

TABLEAU D'ÉVALUATION

NUMERO	CONTRAT	EMPLACEMENT - NOM, PROFESSION, RESIDENCE						CATEGORIE BÂTIMENT	SCOLAIRE		VALEUR EN DOLLARS			MUNICIPAL	REMARQUES
		SECTION CADASTRE	SUBDIVISION	FRONT	PROFONDEUR	SUPERFICIE	TERR. P. C.		TERRAIN	BÂTISSE	TOTAL				
1001	45325300	5272-70 CONNAUGHT AV						1163							
2002	A-107674	10 191	477	2500	11429	2,85600									
2002	2686				11422										
3001							2B	1 2B1	14600	80000	94600	T R 1			
4202		M AGOSTINO MARIANI													
4602		5270 CONNAUGHT AV H4V 1X6 <b>VERSO</b>													
4203		MR DOMINIC MARIANI													
4603		2255 KINGSTON H44-233 3 Phœnix S.D.O. H9B 272 (F. 12201526/23 10/4/82)													
1001	45325400	5266-84 CONNAUGHT AV						1163							
2002	A-169222	10 191	476	2500	11422	2,85400									
2002	17-6-86				11415										
2004		10 191	P475	450	11415	51400									
2004					11414										
2999						3,36800									
3001							2B	1 2B1	17300	49400	66700	T R 1			
4211		M FERNANDO DI STEFANO, OPERATEUR													
4611		121 BALLANTYNE MONTREAL OUEST H4C 204													
4212		MME FERNANDO DI STEFANO (ELISA PISCITELLI)													
4612		5264 CONNAUGHT AV H4V 1X6													
6400		Correspondance anglaise 15 JUIL 22-86													
1001	45325500	5262-80 CONNAUGHT AV						1163							
2002		10 191	P475	2050	11414	2,37100									
2002					11407										
2004		10 191	P474	850	11407	97000									
2004					11404										
2999						3,34100									
3001							2B	1 2B1	17100	45900	63000	T R 1			
4207		MR WILLIAM J BROWN, SUPERVISOR													
4607		5260 CONNAUGHT AV H4V 1X6													
1001	45325600	5256-54 CONNAUGHT AV						1163							
2002	A-172466	10 191	P474	1650	11404	1,88100									
2002	10-4-86				11400										
2004		10 191	P473	1250	11400	1,42500									
2004					11404										
2999						3,30600									
3001							2B	1 2B1	17100	45900	63000	T R 1			
4201		MME TINA CARBONE													
4601		1150 <del>LOT 6</del> GEORGE AVE VERDUN H4M-2P3 5256 Connaught av H4V 1X6 F1222* 5205-2mar13/86													

45325300

45325300

4201 Mr. Ed Klyszysko

4601 5360 Mackay - 444 276 - 1122 #5709 908 22-9-11

5270 Pennougt. H4V 1X6 3F12

4202 Mlle. Elean. Walker

CERT.	EPT.	
28/7/84	2/6/86	391

45325400

45325400

4201 Mr. David Kadan

4601 443 Baker Greenfield Park H4V 3E2  
5360 Pennougt. H4V 2X6 #5227 5327 191910

4202 Mrs. Selma Constantine

ANNULÉ

CERT.	EPT.	
8/4/86	7/6/86	391

45325400

45325400

4201 Mrs. Selma Constantine

4601 443 Baker Greenfield Park H4V 3E2

4202 M. David Kadan

CERT.	EPT.	
27/11/85	24/10/86	405



PRO. DE L'ÉVALUATION

CODE	COMPTÉ	EMPLACEMENT - NOM PROFESSION, RÉSIDENCE					CATEGORIE BÂTIMENT	SCOLAIRE		VALEUR EN DOLLARS			MUNICIPAL	REMARQUES	
		D.V. 1985	CADASTRE	SUBDIVISION	FRONT	PROFONDEUR		SUPERFICIE	TERR P.	TERRAIN	BÂTISSSE	TOTAL			
4202 4602	45325600	MME VITA HEISELBERG-CARBONE 1164 LLOYD GEORGE AVE VERDUN													
															VERS0
1001	45325800	5252-50 CONNAUGHT AV					(16)								
2002		10 141 P473		1250	11404						1,92600				
2002					11408										
2004		10 141 P472		1450	11408						1,88300				
2004					11413										
2999											3,30900				
3001							28	1 281	17100	45900	63000	T R 1			
4203 4603		MR DIPAK KUNAR BISWAS 5250 AV CONNAUGHT					1A								
4204 4604		MRS DIPAK KUNAR BISWAS (ASHA GEORGE) 5250 AV CONNAUGHT					2A								
1001	45325900	5246-44 CONNAUGHT AV					(16)								
2002		10 141 P471		2075	11416						2,36900				
2002					11423										
2004		10 141 P472		850	11413						97000				
2004					11416										
2999											3,33900				
3001							28	1 281	17200	47700	64900	T R 1			
4204 4604		MR JOSEPH JACEK, MECHANIC 5244 CONNAUGHT AV					1A								
1001	45326010	5242-40 CONNAUGHT AV					(16)								
2002		10 141 P470		2500	9809						2,45300				
2002					9817										
2004		10 141 P471		425	9807						41600				
2004					9809										
2999											2,86900				
3001							28	1 281	16000	50000	66000	T R 1			
4202 4602		MME CLAIKE CUSSON, SECRETAIRE 5242 CONNAUGHT					2F								
1001	45326020	LOT ARRIERE CONNAUGHT AV					(16)								
2002		10 141 P470		2500	1616						40400				
2004		10 141 P471		425	1616						7000				
2999											47400				
3001							7A	1 281	1200		1200	T R 1			

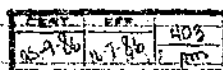
45.325600

WICHOEICH: PS K-70

IFSI

1911 112

4601 em Robert Thiel  
 4601 561A C Monkland HNA 1AH



1911 112  
 1911 112

1911 112 1911 112 1911 112 (19)

1911 112 1911 112 1911 112

1911 112 1911 112 1911 112 1911 112 1911 112

1911 112 1911 112 1911 112

1911 112 1911 112 1911 112

1911 112 1911 112 1911 112

1911 112 1911 112 1911 112

1911 112 1911 112 1911 112

1911 112 1911 112 1911 112 (19)

1911 112 1911 112 1911 112

1911 112 1911 112 1911 112

1911 112 1911 112 1911 112 1911 112 1911 112

1911 112 1911 112 1911 112

1911 112 1911 112 1911 112

1911 112 1911 112 1911 112

1911 112 1911 112 1911 112

1911 112 1911 112 1911 112

1911 112 1911 112 1911 112 (19)

1911 112 1911 112 1911 112

1911 112 1911 112 1911 112

1911 112 1911 112 1911 112

1911 112 1911 112 1911 112

1911 112 1911 112 1911 112 1911 112 1911 112

1911 112 1911 112 1911 112

1911 112 1911 112 1911 112

1911 112 1911 112 1911 112

1911 112 1911 112 1911 112

1911 112 1911 112 1911 112

1911 112 1911 112 1911 112 (19)

1911 112 1911 112 1911 112

1911 112 1911 112 1911 112

CODE	COMPTÉ	EMPLACEMENT - NOM, PROFESSION, RÉSIDENCE						CATEGORIE D'IMMEUBLE	SCOLAIRE		VALEUR EN DOLLARS			MUNICIPAL	REMARQUES	
		SECTION	CADASTRE	SUBDIVISION	FRONT	PROFONDEUR	SUPERFICIE		TERR	P.C.	TERRAIN	BÂTISSE	TOTAL			
4201 4601 6620	45326020	MRS JOHN HOWARD DORRANCE (GLORIA PEARL LUTZUK) 343 BROCK AV NORTH MTL OUEST H4X 2G4						2A								
PROPRIETE SUJETTE A SURTAXE SUR TERRAIN VAGUE DESSERVI																
1001	45326100	5236-34 CONNAUGHT AVE						(16)								
2002		10 141	P469		2500	10000										
3001								28	1 281	14000	68900	82900	T R 1			
4201 4601 4202 4602 4203		MME GIANNINO MARLEBA-VANI 1/2 2325 WEST HILL AV H9B 2S3 M PAUL VANI 1/4 5180 AV O BRIAN H4V 2A7 M ELIO VANI 1/4						2F 2F 1								
VERS																
1001	45326150	LOT ARR CONNAUGHT AV						(16)								
2002		10 141	P469		2500	1433										
2002						1442										
2004		10 141	P468		2500	1442										
2004						1450										
2999												72000				
3001								7A	1 281	2000			2000	TWR 1		
4204 4604		MRS TERENCE CURRIE DAVIS (JANET FLORENCE CROSS) 341 BROCK AV MONTREAL OUEST H4X 2G4						5A	C2							
6620		PROPRIETE SUJETTE A SURTAXE SUR TERRAIN VAGUE DESSERVI														
1001	45326200	5232-30 CONNAUGHT AV						(16)								
2002		10 141	P468		2500	10000										
3001								28	1 281	14000	68900	82900	T R 1			
4201 4601		MME LORRAINE LAROCQUE 5230 CONNAUGHT H4V 1X6						2F								
VERS																
1001	45326300	5226-24 CONNAUGHT AV						(16)								
2002		10 141	467		2500	11450										
2002						11458										
2004		10 141	P466		1300	11458										
2999												1,49000				
												4,35300				
3001								28	2 281	22400	52000	74400	T R 1			

45326200.

45326100

4201 M. Hai Duong Pham  
4601 215 St. St. Laurent H&T 1A  
5230 Connaught H&T 1A6 F102/677/2000 IF21

4201 Paul Van  
4601 5180 O'Bygan H&T 2A7  
4602 Marie Van  
4602 384 41<sup>1</sup>/<sub>2</sub> ave. Machine H&T 209

4202 M. Bach Lan Th  
4602 5230 av. Connaught H&T 1A6

4603 165<sup>1</sup>/<sub>2</sub> St. Beaufort Moncton N.B.  
E.I.C. 118B2

CERT.	OFF.	396
29/08/2000		

CERT.	OFF.	15
9307232-2		

CODE	COMPTÉ	EMPLACEMENT - NOM, PROFESSION, RESIDENCE						CATEGORIE TRAITEMENT	SCOLAIRE		VALEUR EN DOLLARS			MUNICIPAL	REMARQUES	
		DIV CAD	CADASTRE	SUBDIVISION	FRONT	PROFONDEUR	SUPERFICIE		TERR	P.C.	TERRAIN	BATISSE	TOTAL			
4201 4601 4202	45326300	MR FRANK FRANCIS BELINA-BRZOZOWSKI 5224 CONNAUGHT AV H4V 1X6 MRS AVRIL AGREIND-BELINA BRZOZOWSKI						2A								
1001	45326500	5222-20 CONNAUGHT AV														
2002		10 141	P464		050	11475										
2004		10 141	P466		1200	11458										
2006		10 141	465		2500	11467										
2999						11475										
3001									28	1 281	21900	52300	74200	T R 1		
4201 4601		MISS CAYMRYN E COLLYER 9 FELICITY DRIVE SCARBOROUGH ONTARIO M1X 1E2						3A								
1001	45326400	5216-14 CONNAUGHT AV														
2002		10 141	P463		1300	11484										
2004		10 141	P464		2450	11475										
2999						11484										
3001									28	1 281	21900	52300	74200	T R 1		
4204 4604		MR IZAK ZYLVERBERG, DESIGNER 5216 CONNAUGHT AV H4V 1X6						1A								
1001	45326800	5212-10 CONNAUGHT AV														
2002		10 141	462		2500	11492										
2004		10 141	P461		050	11500										
2006		10 141	P463		1200	11482										
2999						11492										
3001									28	1 281	22200	48500	70700	T R 1		
4202 4602		MRS NORMAN SMITH (MARGUERITE CLARK) 5210 CONNAUGHT AV H4V 1X6						2A								
1001	45326900	5206-04 CONNAUGHT AV														
2002		10 141	P461		2450	11500										
2004		10 141	P460		1300	11505										
2999						11505										
3001									28	1 281	22200	48500	70700	T R 1		

CODE	COMPTÉ	EMPLACEMENT - NOM, PROFESSION, RÉSIDENCE						CATEGORIE BÂTIMENT	SCOLAIRE		VALEUR EN DOLLARS			MUNICIPAL	REMARQUES	
		QU. CAS	CADASTRE	SUBDIVISION	FRONT	PROFONDEUR	SUPERFICIE		TERR P. C.	TERRAIN	BÂTISSE	TOTAL				
4201 4601 4202 4602	45326900	MME JUDITH PARKER 5204 CONNAUGHT AV H4V 1X6 M ROLAND BEAUDOIN 5105 ROSEDALE AV H4V 2H5						3 1F								
1001	45327100	5202-00 CONNAUGHT AV														
2002 2004 2006 2008 2999		10 141	P458		060	11515						3700				
		10 141	P460		1200	11510						1,38200				
		10 141	459		2500	11510						2,87600				
						11515										
												4,31500				
3001									28	1 2B1	22200	52200	74400	T R 1		
4204 4604		M YVAN LEBEUF, COMMISS 5200 CONNAUGHT AV H4V 1X6						1F								
1001	45327200	5182-80 CONNAUGHT AVE														
2002 2002 2004 2004 2999		10 141	P457		1250	11520						1,44000				
						11522										
		10 141	P458		2450	11515						2,82200				
						11520										
												4,26200				
3001									28	1 2B1	21900	50800	72700	T R 1		
4204 4604		M JOCELYN LEMAIRE, BRIGUETIER 120 DES ALPES PONT VEAU LAVAL H76 3V2						1F	C2							
1001	45327400	5172-70 CONNAUGHT AVE														
2002 2002 2004 2004 2999		10 141	456		2500	11525						2,98100				
						11530										
		10 141	P457		1250	11522						1,44000				
						11525										
												4,32100				
3001									28	1 2B1	22200	50500	72700	T R 1		
4204 4604		M JOCELYN LEMAIRE, CONTRACTEUR 120 DES ALPES PONT VEAU LAVAL H76 3V2						1F	C2							
1001	45327500	5160 CONNAUGHT AV														
2002 2002 2004 2004 2999		10 141	454		2500	11535						2,88400				
						11540										
		10 141	455		2500	11530						2,88300				
						11535										
												5,76700				
		MICROFICHE 62 N-09														

ANNÉE D'ÉVALUATION

CODE	COTE	EMPLACEMENT - NOM PROFESSION, RESIDENCE						CATEGORIE BÂTIMENT	VALEUR EN DOLLARS			MUNICIPAL	REMARQUES	
		ADRESSE	PROFONDEUR	FRONT	PROFONDEUR	SUPERFICIE	TERRAIN		BÂTISSE	TOTAL				
3001	45327500							2A	1	281	29700	32900	62600	T R 1
4201		MRS VIOLETA VASILIAUSKAS-DOYLE					2A							
4601		5160 AV CONNAUGHT H4V 116												
1001	45327700	5150 CONNAUGHT AV					(16)							
2002		10 141	452	2500	11545	2,88600								
2002					11550									
2004		10 141	453	2500	11540	2,88500								
2004					11545									
2999						5,77100								
3001							2A	1	281	29700	30800	60500	T R 1	
4201		MR KARL KRANZLER					2A							
4601		5150 CONNAUGHT H3S 1H7												
1001	45327900	5136-34 CONNAUGHT AV					(16)							
2002		10 141	450	1600	11555	1,84400								
2002					11558									
2004		10 141	451	2500	11550	2,88600								
2004					11555									
2999						4,73700								
3001							2B	1	281	24300	47500	71800	T R 1	
4201		MR CLIFFORD R. ELLIOTT					2B							
4601		<del>78 MILLICENT AV. ST-PIERRE H6R 1A2</del> 5136 Connaught												
4202		MR DARIL GEORGES ROBERTS												
4602		17510 CHICKALO PIERREFONDS H9J 1J4 H4V 1X6 Floor 26.12-7-75 4617												
1001	45328100	5132-30 CONNAUGHT AV					(16)							
2002		10 141	448	400	11565	46200								
2004		10 141	449	900	11558	1,04000								
2004					11560									
2006		10 141	449	2500	11560	2,89000								
2006					11565									
2999						4,39200								
3001							2B	1	281	22400	52000	74400	T R 1	
4201		MR ZBIGNIEW KAMINSKI					2B							
4601		5130 CONNAUGHT H9V 1X6												
4202		MRS ZBIGNIEW KAMINSKI (HELENA MARCINAKIS)					2A							
4602		2067 WESTMORE AV H4B 1Z5												
4203		MR HENRY KAMINSKI					1A							
4603		2067 WESTMORE AV H4B 1Z5												
1001	45328300	5126-24 CONNAUGHT AVE					(16)							
		MICROFICHE 62 0-09												

SERVISE DEVALUATION

CODE	COMPTÉ	EMPLACEMENT - NOM, PROFESSION, RÉSIDENCE						CATEGORIE D'IMMEUBLE	ÉCLAIRE		VALEUR EN DOLLARS			MUNICIPAL	REMARQUES	
		DIV. CAD.	CADASTRAL	SUBDIVISION	FRONT	PROFONDEUR	SUPERFICIE		SURF.	TERR.	TERRAIN	BÂTISSE	TOTAL			
2002	45328300	10 141	497		2500	11570	2,89300									
2002						11575										
2004		10 141	F498		2100	11564	2,42900									
2004						11570										
2999							5,32200									
3001								2B	1	281	27000	51200	78200	T R 1		
4212		* NICOLE PICCIUTO, JOURNALIER 5124 CONNAUGHT AV H4V 1X6						1F	1							
4612																
1001	45328400	5122-20 CONNAUGHT AV						4160								
2002		10 141	496		2500	11575	2,89400									
2002						11580										
3001								2B	1	281	24700	54800	69500	T R 1		
4201		MR GABRIELE PETTOFREZZA 5120 CONNAUGHT H4V 1X6						1A	1							
4601																
4202		MRS GABRIELE PETTOFREZZA (AMMUNZIATA AMBROSIO) 5120 CONNAUGHT H4V 1X6						2A	1							
4602																
1001	45328500	5116 CONNAUGHT AV						4160								
2002		10 141	P494		1000	11585	1,15900									
2002						11587										
2004		10 141	495		2500	11580	2,09500									
2004						11585										
2999							4,05400									
3003								2A	1	281	20600	35200	55800	T R 1		
4204		MR GUSTAVE PALOS, ENGINEER 5116 CONNAUGHT AV H4V 1X6						1A	1							
4604																
1001	45328900	4998 CONNAUGHT AV						4160								
2002		10 141	P439		160	IRR	5000									
2004		10 141	490		2815	10593	3,02500									
2004					2895	10400										
2999							3,07500									
3001								2A	1	281	14600	33000	49600	T R 1		
4211		MR FREDERICK J MONTAGUE 4998 CONNAUGHT AV H4V 1X3						1A	1							
4611																
1001	45329000	4992 CONNAUGHT AV						4160								
2002		10 141	P439		2340	IRR	2,59700									
2002						10585										



CODE	COMTE	EMPLACEMENT - NOM PROFESSION, RESIDENCE					CATEGORIE BÂTIMENT	SCOLAIRE		VALEUR EN DOLLARS			MUNICIPAL	REMARQUES	
		DIV. CAD.	CADASTRE	SUBDIVISION	FRONT	PROFONDEUR		SUPERFICIE	TERR. P.C.	TERRAIN	BÂTISSSE	TOTAL			
3001	45329000														
4201		MR WIESLAW RICHARD WOSZCZYK					2A	1	281	16200	28200	44400	T R 1		
4601		4992 CONNAUGHT HWY 1X3													
4202		MRS WIESLAW RICHARD WOSZCZYK (TRUDY ERICKSON)					2A								
4602		4992 CONNAUGHT HWY 1X3													
1001	45329100	4986-84 CONNAUGHT AV													
2002		10 141 438		2500	10600	2,65000									
2004		10 141 P437		750	10600	81300									
2009				711											
2999						3,46300									
3001							28	1	281	16600	47500	64100	T R 1		
4209		SUCCESSION SUCC MME ILDAS CAISSE -ANTOINETTE BLANCHARD-					OF 6	2							
4609		1335 BERNARD D OUTREMONT H2V 1W1													
5701		ATT MICHELINE B YALLERAND													
5702		4791 TRENHOLME HWY 1X8													
1001	45329200	4982-80 CONNAUGHT AVE													
2002		10 141 P437		1770	10600	1,63700									
2002				1716											
2004		10 141 P436		1150	10600	1,23700									
2009				1101											
2999						3,07400									
3001							28	1	281	16600	48500	65100	T R 1		
4201		MME PHILIPPE ANTONUK (RENEE BEAUDOIN)					2								
4601		3915 LACOMBE H3T 1W3													
1001	45329300	4974-72 CONNAUGHT AV													
2002		10 141 P436		1370	10565	1,40800									
2002				1310											
2004		10 141 P435		1550	10561	1,65900									
2009				1511	10559										
2999						3,06200									
3001							28	1	281	16600	48500	65100	T R 1		
4205		R MILTON CHRISTOPHER 1/2X					1								
4605		4974 CONNAUGHT HWY 1X3													
4207		MISS IRA MARJORIE WATSON 1/2					3A								
4607		4974 CONNAUGHT AV HWY 1X3													
1001	45329400	4970-68 CONNAUGHT AV													
		MICROFICHE 62 B-10													

CODE	COMPTÉ	EMPLACEMENT, NOM, PROFESSION, RÉSIDENCE						CATEGORIE BÂTIMENT	SCOLAIRE		VALEUR EN DOLLARS			MUNICIPAL	REMARQUES	
		DIV. CAD.	CADASTRE	SUBDIVISION	FRONT	PROFONDEUR	SUPERFICIE		TERR.	P. C.	TERRAIN	BÂTISSE	TOTAL			
2002	45329400	10	191	P435	970	10559	98500									
2002					970	10558										
2004		10	191	P435	1905	10600	2,06500									
2009					1911											
2999							3,07000									
3001								2B	1	2B1	14600	98500	65100	T R 1		
4201		MISS WENDY STEPHENS														
4601		4768 CONNAUGHT AV H4V 1X3														
1001	45329500	4962-60 CONNAUGHT AV.														
2002		10	191	P434	570	10600	56500									
2002					510											
2004		10	191	433	2500	10600	2,65000									
2999							3,21500									
3001								2B	1	2B1	17400	71000	68400	T R 1		
4202		MR HYMAN SILVERMAN, EXECUTIVE														
4602		4962 CONNAUGHT AV H4V 1X3														
1001	45329600	4954 CONNAUGHT AV.														
2002		10	191	P431	1260	10526	1,31500									
2002						10524										
2004		10	191	432	2500	10534	2,62300									
2004						10532										
2999							3,93800									
3001								2A	1	2B1	21400	42400	62800	T R 1		
4201		MR MICHAEL SCOTT														
4601		4954 CONNAUGHT H4V 1X3														
4202		MME PATRICIA CORNIER														
1001	45329700	4948 CONNAUGHT AV.														
2002		10	191	430	2500	10520	2,62900									
2002						10513										
2004		10	191	P431	1260	10524	1,31600									
2004						10520										
2999							3,94500									
3001								2A	1	2B1	21400	43400	64800	T R 1		
4204		MRS CHARLES KELLER (GABRIELLE ASCHERL)														
4604		4948 CONNAUGHT AV H4V 1X3														
1001	45329800	4940-38 CONNAUGHT AVE														

SERVICE D'ÉVALUATION

CODE	COMPTÉ	EMPLACEMENT - NOM, PROFESSION, RÉSIDENCE						CATEGORIE BÂTIMENT	SCOLAIRE		VALEUR EN DOLLARS			MUNICIPAL *	REMARQUES
		DIV. CAD.	CADASTRE	SUBDIVISION	FRONT	PROFONDEUR	SUPERFICIE		TERR. P.C.	TERRAIN	BÂTISSE	TOTAL			
2002 2002	45329800	10 141	921		4800	10510 10500	5,09200								
3001								1A	2B1	27300	24200	51500	EO1	209-1.1	
4204		GOUVERNEMENT FEDERAL													
5701 5702		ATT SOCIETE CENTRALE D HYPOTHEQUE & DE LOGEMENT 0200 JEAN HILOT V LASALLE HBR 172													
1001	45329900	4932-30 CONNAUGHT AVE													
2002		10 141	920		4800	10400	4,99200								
3001								1A	2B1	27300	25000	52300	EO1	209-1.1	
4204		GOUVERNEMENT FEDERAL													
5701 5702		ATT SOCIETE CENTRALE D HYPOTHEQUE & DE LOGEMENT 0280 JEAN HILOT V LASALLE HBR 172													
1001	45330000	4918-16 CONNAUGHT AVE													
2002		10 141	919		4800	10300	4,99200								
3001								1A	2B1	27300	24400	51700	EO1	209-1.1	
4204		GOUVERNEMENT FEDERAL													
5701 5702		ATT SOCIETE CENTRALE D HYPOTHEQUE & DE LOGEMENT 0280 JEAN HILOT V LASALLE HBR 172													
1001	45330100	4912-10 CONNAUGHT AVE													
2002		10 141	918		4800	10400	4,99200								
3001								1A	2B1	27300	25000	52300	EO1	209-1.1	
4204 4604		GOUVERNEMENT FEDERAL 1631 DELORINIER													
5701 5702		ATT SOCIETE CENTRALE D HYPOTHEQUE & DE LOGEMENT 0280 JEAN HILOT V LASALLE HBR 172													
1001	45330200	4904-02 CONNAUGHT AVE													
2002		10 141	P351		3300	10400	3,43200								
3001								2B	2B1	17300	72300	89600	T R 1		
		MICROFICHE 62 D-10													

CODE	COMPTÉ	EMPLACEMENT - NOM, PROFESSION, RESIDENCE					CATEGORIE RATIFIÉ	SCOLAIRE		VALEUR EN DOLLARS			MUNICIPAL *	REMARQUES
		DIV. CAD.	CADASTRE	SUBDIVISION	FRONT	PROFONDEUR		SUPERFICIE	TERR. P. C.	TERRAIN	BÂTISSE	TOTAL		
4201 4601 4202	45330200	MR LAMBROS KAMPERIDIS <del>6135 BURGHER OUTREMENT</del> MISS CHRISTINA NEKITAKIS					1A 2A							
4964		4964 Connaught av. H4V 1K3E111					1A							
4904		4904 (21-11-87) 1111					2A							
1001	45330300	4900-4898 CONNAUGHT AV					1163							
2002		10 141 P351		1700	10500					1,76500				
2004		10 141 P352		1250	10500					1,31300				
2999										2,07800				
3001							28	1 281	16000	55700	72500	T R 1		
4201 4601		MR JAMES LAM, GRINDER 4898 CONNAUGHT AV H4V 1K3					1A							
1001	45330400	4892-90 CONNAUGHT AV					1163							
2002		10 141 P352		3000	10500					3,15000				
3001							28	1 281	17100	55900	72500	T R 1		
4204 4604		MME PAUL MORIN (NORMA LANCASTER), USUFRUITIERE 4892 CONNAUGHT AV H4V 1K3					3F1							
1001	45330500	4888-86 CONNAUGHT AVE					1163							
2002		10 141 P352		750	10500					76800				
2004		10 141 P353		2500	10500					2,62500				
2999										3,41300				
3001							28	1 281	18500	55400	73900	T R 1		
4201 4601		MISS MARION WAGSCHAL, ARTIST 4888 CONNAUGHT AV H4S 1K3					2A							
1001	45330600	4880 CONNAUGHT AV					1183							
2002		10 141 P353		2500	10400					2,60000				
2004		10 141 P354		1000	10400					1,04000				
2999										3,64000				
3001							2A	1 281	20000	46700	66700	T R 1		
4201 4601		MME ANNA LUNGU 4880 CONNAUGHT H4V 1K3					3F							
1001	45330700	4876 CONNAUGHT AV					1183							
2002		10 141 P354		4000	10400					4,16000				

CODE	COMPTÉ	EMPLACEMENT - NOM PROFESSION, RESIDENCE						CATEGORIE BÂTIMENT	SCOLAIRE	VALEUR EN DOLLARS			MUNICIPAL	REMARQUES	
		DIV. CAD.	CADASTRE	SUBDIVISION	FRONT	PROFONDEUR	SUPERFICIE			TERR.	BATISSE	TOTAL			
3001	45330700							2A	1 281	25700	46100	71800	T R 1		
4212 4612		MR CLAUDE VAN HOUTTE, ADMINISTRATEUR 4870 CONNAUGHT AV H4V 1X3													
1001	45330710	4850 CONNAUGHT AV						1183							
2002		10 141	35A		6000	11142					5,66500				
2004		10 141	P413		6000	100					6000				
2999											6,74500				
3001								2A	1 281	29700	52100	81800	T R 1		
4204 4604		MR FREDERICK J ABRAMS, SALESMAN 4850 CONNAUGHT AV H4V 1X3													
5103		<i>Correspondance anglaise FF Jnl 2736</i>													
1001	45330720	4810 CONNAUGHT AV						1183							
2002		10 141	629		4000	10140					4,05600				
2004		10 141	P372		4000	1000					40000				
2006		10 141	P413		4000	100					4000				
2999											4,69600				
3001								2A	1 281	23450	42700	66100	T R 1		
4204 4604		MR KENNETH JOHN BARD 4810 CONNAUGHT AV H4V 1X3													
1001	45330730	4600 CONNAUGHT AV						1187							
2002		10 141	828		4400	10140					4,96200				
2004		10 141	P372		4400	1000					44000				
2006		10 141	P413		4400	100					4400				
2999											4,94600				
3001								2A	1 281	25600	45000	70600	T R 1		
4201 4601		MRS NELSON BROWN (JANET FOREMAN) 4500 CONNAUGHT AV H4V 1X3													
1001	45330740	4780 CONNAUGHT AVE						1183							
2002		10 141	827		4400	10140					4,96200				
2004		10 141	P372		4400	1000					44000				
2006		10 141	P413		4400	100					4400				
2999											4,94600				
3001								2A	1 291	25700	54500	80200	T R 1		

VERSO

45330730

MONTREAL 1951

1951

7401 Inc. Hudson

4601 4800 Cornwright

NYU 183

DEPT.	...	15
15-087	3728	

SERVICES D'ÉVALUATION

COSS	COMTE	EMPLACEMENT - NOM PROFESSION RESIDENCE					C	CATÉGORIE BÂTIMENT	SCOLAIRE		VALEUR EN DOLLARS			MUNICIPAL	REMARQUES
		DL 510	CADASTRE	SUBDIVISION	FRONT	PROFONDEUR			SUPERFICIE	TERR	P. C.	TERRAIN	BÂTISSE		
4201	45330740	ESTATE MR ANDREW R NEILSON					0A5	1							
5701		C/O MRS DOROTHY LOUISE RITCHIE-NEILSON & AL EX TEST													
5702		4780 CONNAUGHT AVE MONTREAL H9B 1X3													
1001	45330750	4770 CONNAUGHT AVE						180							
2002		10 191	B26		4000	10140					4,05600				
2004		10 191	P372		4000	1000					40000				
2006		10 191	P413		4000	100					4000				
2999											4,49600				
3001							2A	1	2B2	23400	52000	75400	T R 1		
4201		MRS FREDA BEYER-KRAINZ													
4601		4770 CONNAUGHT H9B 1X3					2A	1							
1001	45330760	4750 CONNAUGHT AV						180							
2002		10 191	B25		4400	10140					4,46200				
2004		10 191	P372		4400	1000					44000				
2006		10 191	P413		4400	100					4400				
2999											4,94600				
3001							2A	1	2B1	25700	49900	75600	T R 1		
4211		MRS CHARLES K MARTIN (DORIS A I WILLISON)													
4611		4750 CONNAUGHT AV H9B 1X3					2A	1							
1001	45330770	4740 CONNAUGHT AVE						180							
2002		10 191	P372		4400	1000					44000				
2004		10 191	B29		4400	10140					4,46200				
2006		10 191	P413		4400	100					4400				
2999											4,94600				
3001							2A	1	2B1	25700	51000	76700	T R 1		
4201		Mlle CLAIRE DUFFIN													
4601		4740 CONNAUGHT AV H9B 1X3					3F	1							
1001	45330780	4710 CONNAUGHT AVE						180							
2002	9116507	10 191	B23		4000	10140					4,05600				
2004	06-0586	10 191	P372		4000	1000					40000				
2006		10 191	P413		4000	100					4000				
2999											4,49600				
3001							2A	1	2B1	23400	60500	83900	T R 1		

CODE	COMpte	EMPLACEMENT - NOM, PROFESSION, RÉSIDENCE						CATEGORIE BÂTIMENT	SCOLAIRE	VALEUR EN DOLLARS			MUNICIPAL	REMARQUES
		DIV. CAD.	CADASTRE	SUBDIVISION	FRONT	PROFONDEUR	SUPERFICIE			TERR. P. C.	TERRAIN	BÂTISSE		
4201 4601 4202 4602	45330780	MR JAMES THOMPSON 4710 CONNAUGHT AV MISS ANN MILLSOP 4710 CONNAUGHT AV			H4B 1X3	VERS0	1A 3A							
1001	45330790	4700 CONNAUGHT AVE												
2002 2004 2006 2999		10 141 P372 10 141 P413 10 141 830			4000 4000 4000	1000 100 10140	40000 4000 4,05600 4,49600							
3001								2A	1 281	23400	60500	83900	T R 1	
4201 4601 4202 4602		MR ARNOLD LUDWIG, PROFESSEUR 4700 CONNAUGHT AV MRS ARNOLD LUDWIG (MARGARET HILLIGAN) 4700 CONNAUGHT AV			H4B 1X3		1A 5A							
1001	45330810	4690 CONNAUGHT AV												
2002 2004 2006 2999		10 141 831 10 141 P372 10 141 P413			4400 4400 4400	10140 1000 100	4,46200 4400 4,574600							
3001								2A	1 281	25700	52200	77900	T R 1	
4203 4603 4204 4604		MR VAN NGOC NGUYEN 4690 AV CONNAUGHT MRS VAN NGOC NGUYEN (THI HIEN) 4690 AV CONNAUGHT			H4B 1X3		1A 2A							
1001	45330820	4680 CONNAUGHT AVE												
2002 2004 2006 2999		10 141 P372 10 141 P413 10 141 832			4400 4400 4400	1000 100 10140	44000 4400 4,46200 4,94600							
3001								2A	1 281	25700	50600	76300	T R 1	
4211 4611		MRS CLYDE L MC LAREN (NATALIE MARY HARRIS) 4680 CONNAUGHT AV			H4B 1X3	VERS0	2A							
1001	45330830	4660 CONNAUGHT AVE												
2002 2004 2006 2999		10 141 833 10 141 P372 10 141 P413			7300 7300 7300	10140 1000 100	7,40200 73000 7300 8,20500							
		MICROFICHE 62 H-10												



45330820

MICROFILME EN 16MM 1/21

4201 N. JOSEPH F. MOELLER

4601 4600 COMPAIGNY H4B IX3

10	141	CERT.	EFF.	356
10	141	20	24	
10	141			

45330180

4201 Mrs. Stuart Attwell

4601 4110 av. Compaugny H4B IX3

4601 4600 COMPAIGNY H4B IX3

4601 Mrs. Christine Boivin

10	141	CERT.	EFF.	388
10	141	20	24	
10	141			

4601 4600 COMPAIGNY H4B IX3

4601 4600 COMPAIGNY H4B IX3

4601 4600 COMPAIGNY H4B IX3

4601 4600 COMPAIGNY H4B IX3

4601 4600 COMPAIGNY H4B IX3

4601 4600 COMPAIGNY H4B IX3

4601 4600 COMPAIGNY H4B IX3

4601 4600 COMPAIGNY H4B IX3

4601 4600 COMPAIGNY H4B IX3

4601 4600 COMPAIGNY H4B IX3

4601 4600 COMPAIGNY H4B IX3

4601 4600 COMPAIGNY H4B IX3

4601 4600 COMPAIGNY H4B IX3

4601 4600 COMPAIGNY H4B IX3

4601 4600 COMPAIGNY H4B IX3

4601 4600 COMPAIGNY H4B IX3

4601 4600 COMPAIGNY H4B IX3

4601 4600 COMPAIGNY H4B IX3

4601 4600 COMPAIGNY H4B IX3

4601 4600 COMPAIGNY H4B IX3

4601 4600 COMPAIGNY H4B IX3

4601 4600 COMPAIGNY H4B IX3

4601 4600 COMPAIGNY H4B IX3

4601 4600 COMPAIGNY H4B IX3

4601 4600 COMPAIGNY H4B IX3

4601 4600 COMPAIGNY H4B IX3

4601 4600 COMPAIGNY H4B IX3

4601 4600 COMPAIGNY H4B IX3

4601 4600 COMPAIGNY H4B IX3

4601 4600 COMPAIGNY H4B IX3

4601 4600 COMPAIGNY H4B IX3

4601 4600 COMPAIGNY H4B IX3

4601 4600 COMPAIGNY H4B IX3

4601 4600 COMPAIGNY H4B IX3

4601 4600 COMPAIGNY H4B IX3

4601 4600 COMPAIGNY H4B IX3

4601 4600 COMPAIGNY H4B IX3

4601 4600 COMPAIGNY H4B IX3

4601 4600 COMPAIGNY H4B IX3

4601 4600 COMPAIGNY H4B IX3

4601 4600 COMPAIGNY H4B IX3

4601 4600 COMPAIGNY H4B IX3

4601 4600 COMPAIGNY H4B IX3

4601 4600 COMPAIGNY H4B IX3

4601 4600 COMPAIGNY H4B IX3

4601 4600 COMPAIGNY H4B IX3

4601 4600 COMPAIGNY H4B IX3

4601 4600 COMPAIGNY H4B IX3

4601 4600 COMPAIGNY H4B IX3

5000

VILLE DE MONTRÉAL

CODE	COMPTÉ	EMPLACEMENT - NOM, PROFESSION, RÉSIDENCE						CATEGORIE D'IMMEUBLE	SCOLAIRE		VALEUR EN DOLLARS			MUNICIPAL	REMARQUES	
		PARCÉLLE CADASTRE	SUBDIVISION	FRONT	PROFONDEUR	SUPERFICIE	TERR		P.C.	TERRAIN	BÂTISSE	TOTAL				
3001	45330830							2A	1	2B1	42700	68000	110700	T R	1	
4201		M NORMAND ROBITAILLE, ENTREPRENEUR														
4601		4660 CONNAUGHT AV H4B 1X3														
4202		MME NORMAND ROBITAILLE (MADELEINE BENOIT)														
4602		4660 CONNAUGHT AV H4B 1X3														
7001		RUELLE														
1001	45330890	4696 CONNAUGHT AV						(18)								
2002		10 191	367	5000	10900	5,20000										
3001							2A	1	2B1	28900	48300	76700	T R	1		
4204		MRS JOHN T THOMPSON (DOROTHY O COPPER)														
4604		4696 CONNAUGHT AV H4B 1X3														
6400		<i>Correspondance anglaise FF QUA 27-386</i>														
1001	45330850	LOT CONNAUGHT AV						(18)								
2002		10 P191		4500	10900	4,78800										
2002				4708												
2004		10 191	P372	4708	1000	97100										
2004				9716												
2006		10 191	P413	9716	100	9700										
2999						5,05600										
3001							7A	1	2B1	28100		28100	T VV	1		
4211		MRS JOHN T THOMPSON (DOROTHY O COPPER)														
4611		4696 CONNAUGHT AV H4B 1X3														
6620		PROPRIETE SUJETTE A SURTAXE SUR TERRAIN VAGUE DESSERVI														
1001	45330860	<sup>4610</sup> <del>LOT CONNAUGHT AVE</del>						(18)								
2002		10 191	969	5000	11240	5,62000										
3001							7A	1	2B1	29700		29700	T VV	1		
4201		M FRANCOIS VAILLANCOURT														
4601		<del>5200 MACKAY AV H4V 2E9</del> (F12225417) 04/07/86														
		<del>4610 Connaught H4B 1X3</del>														
6620		<del>PROPRIETE SUJETTE A SURTAXE SUR TERRAIN VAGUE DESSERVI</del>														
1001	45330870	4600 CONNAUGHT AVE						(18)								
2002		10 P191		525	10400	44600										
2002				333												
2004		10 191	P370	3066	10400	3,19000										
2006		10 191	P372	3384	1000	33800										
		MICROFICHE 62 1-10														

CERT.	EFF.	313
28286	1-1-86	

CODE	COMPTE	EMPLACEMENT - NOM, PROFESSION, RÉSIDENCE					CATEGORIE BÂTIMENT	SCOLAIRE		VALEUR EN DOLLARS			MUNICIPAL *	REMARQUES
		DIV. CAD.	CADASTRE	SUBDIVISION	FRONT	PROFONDEUR		SUPERFICIE	TERR. P. C.	TERRAIN	BÂTISSE	TOTAL		
2008 2999	45330870	10 141	P413		3384	100					3400 4,00800			
3001							2A	1 2B1	20600	65400	86000	T R 1		
4201 4601 4202		MR GILLES HASSOUM 4600 CONNAUGHT AV H4B 1X3 MRS IRENKA BAJUSZ-HASSOUM					1A 2A							
1001	45330880	4590 CONNAUGHT AVE												
2002 2004 2006 2006 2008 2999		10 141	P413		3716	100					3700 2,01000 1,75000 1764 3716			
3001							2A	1 2B1	21300	54500	75800	T R 1		
4201 4601		MRS JAMES EDMUND GILLESPIE (MARGARET RITA MC DADE) 4590 CONNAUGHT AV H4B 1X3					2A							
1001	45330890	SUD DE 4590 CONNAUGHT AV												
2002 2002 2004 2004 2006 2006 2008 2010 2010 2012 2999		10 P141	0		3953	1642					44600 3933 3933 3916 4000 000 750 4000 ERR 7260			
3001							2E	1 2B1	6500	900	7400	T R 1		
4202 4602 4203 4603		MR GERALD ALEXANDER AHRONHEIM 97 BROCK AV NORTH MTL OUEST H4X 2G1 MRS GERALD ALEXANDER AHRONHEIM (NAOMI BEATRICE STEIN) 97 BROCK AV NORTH MTL OUEST H4X 2G1					1A 2A							
1001	45330900	SUD DE 4590 CONNAUGHT AV												
2001 2002 2999		10 141	P373-4		740	600					4400 700 5100			
3001							4B	2B1				E26	MORINALE	
		MICROFICHE 62 J-10												

CODE	COMPTE	EMPLACEMENT - NOM, PROFESSION, RÉSIDENCE						CATEGORIE BÂTIMENT	SCOLAIRE		VALEUR EN DOLLARS			MUNICIPAL	REMARQUES	
		DIV. CAD.	CADASTRE	SUBDIVISION	FRONT	PROFONDEUR	SUPERFICIE		TERR. P. C.	TERRAIN	BÂTISSE	TOTAL				
4201 4601	45330900	MRS JACOB KALFF (EVELYN M RIVAZ) 83 BROCK AV NORD MONTREAL OUEST H4X 2G1						5A	2							
1001	45330910	3700 CONNAUGHT AVE														
2002 2002		10 141	926		2925	8500					2,42300					
					2775											
3001																
4201 4601		MME FRANCIS MATEU (EISE LOCAS) 3700 CONNAUGHT AV H9B 1K3						2F	1							
1001	45330920	3650 CONNAUGHT AVE														
2002 2004 2999		10 141	925		1125	8500					95600					
		10 141	373-1-2		1800	8500					1,53000					
											2,48600					
3001																
4201 4601 4202 4602		MR JIAN FOWLER 3650 CONNAUGHT H9B 1K3 MRS JIAN FOWLER (MARIA AUXILIADORA BARRETO) 3650 CONNAUGHT H9B 1K3						1A 2A	1 1							
1001	45330930	3600 CONNAUGHT AVE														
2002 2004 2999		10 141	373-2-1		750	8500					63600					
		10 141	373-1-1		2200	8500					1,87000					
											2,50600					
3001																
4201 4601 4202		MR GORDON LENKO 3400 CONNAUGHT AV H4B 1X3 MME LUCIE CHARBONNEAU						1A 1F	1 1							
1001	45330935	LOT ARR CONNAUGHT AV														
2002 2004 2999		10 141	373-4	R	1500	1000					15000					
		10 141	P413	R	1500	100					1500					
											16500					
3001																
4211 4611		MRS JACOB KALF (EVELYN MARY RIVAZ) 83 BROCK AV NORTH MONTREAL OUEST H4X 2G1						5A	2							
1001	45330940	3562 CONNAUGHT AV.														
		MICROFICHE 62 K-10														

TABLEAU D'ÉVALUATION

CODE	COMPTÉ	EMPLACEMENT - NOM, PROFESSION, RESIDENCE					CATEGORIE BÂTIMENT	SCOLAIRE		VALEUR EN DOLLARS			MUNICIPAL	REMARQUES		
		NO. CAD.	CADASTRE	SUBDIVISION	FRONT	PROFONDEUR		SUPERFICIE	TERR. P.C.	TERRAIN	BÂTISSE	TOTAL				
2002	45330940	10 141	P374		1700	10400					1,76800					
2004		10 141	P373-2		750	10400					78000					
2006		10 141	373-3		500	10400					52000					
2999											3,06800					
3001																
4201		MME SUZANNE ARPIN-DERPSTER					SF									
4601		3562 CONNAUGHT AV H48 1X3														
1001	45331000	3560 CONNAUGHT AVE														
2002		10 141	P374		3300	10400					3,93200					
3001																
4211		MR JOHN R WATSON					1A									
4611		3560 CONNAUGHT AV H48 1X3														
1001	45331100	3550 CONNAUGHT AV														
2002		10 141	375		5000	10900					5,20000					
3001																
4201		MR FRANK STANWAY, COMPTABLE					1A									
4601		3550 CONNAUGHT AV H48 1X3														
6400		<i>Correspondance anglaise (FF gm 6/5/86)</i>														
1001	45331200	3542 CONNAUGHT AVE														
2002		10 141	P394		5000	1000					50000					
2004		10 141	376		5000	10900					5,20000					
2006		10 141	P413		5000	100					5000					
2999											5,75000					
3001																
4202		M FRANCOIS GONIER					1F									
4602		3542 CONNAUGHT H48 1X3														
4203		MME FRANCOIS GONIER (SUZANNE PICHE)					2F									
4603		3542 CONNAUGHT H48 1X3														
1001	45331300	3540 CONNAUGHT AVE														
2002		10 141	377		5000	10400					5,20000					
3001																
4204		MR ALVA GORDON WALL, PAINT TECHN					1A									
4604		3540 CONNAUGHT AV H48 1X3														
		MICROFICHE 62 L-10														

CODE	COMPTÉ	EMPLACEMENT - NOM, PROFESSION, RÉSIDENCE						CATEGORIE BÂTIMENT	SCOLAIRE		VALEUR EN DOLLARS			MUNICIPAL	REMARQUES
		CIV. CAD.	CADASTRE	SUBDIVISION	FRONT	PROFONDEUR	SUPERFICIE		TERR.	TERR.	TERRAIN	BÂTISSE	TOTAL		
1001	45331400	3522 CONNAUGHT AVE						(18)							
2002		10 141	378		5000	10400						5,20000			
2004		10 141	P413		5000	100						5000			
2006		10 141	P394		5000	834						42100			
2006						850									
2999												5,67100			
3001								2A	1	2B1	29100	58100	87200	T R 1	
4201		MR MARK SAVAGE						1A							
4601		3522 AV CONNAUGHT H48 Ix3													
4202		MRS MARK SAVAGE (ROBIN GILBERT)						2A							
4602		3522 AV CONNAUGHT H48 Ix3													
1001	45331500	3520 CONNAUGHT AVE						(18)							
2002		10 141	P413		5000	100						5000			
2004		10 141	P394		5000	1000						50000			
2006		10 141	379		5000	10400						5,20000			
2999												5,75000			
3001								2A	1	2B1	29500	54900	84400	T R 1	
4201		MRS YVONNE CLAIRE POBELL-MANUEL						2A							
4601		3520 CONNAUGHT AV H48 Ix3													
1001	45331550	3510 CONNAUGHT AVE						(18)							
2002		10 P141			5000	10400						5,20000			
2004		10 141	P394		5000	1000						50000			
2006		10 141	P413		5000	100						5000			
2999												5,75000			
3001								2A	1	2B1	29500	69500	99000	T R 1	
4201		MR HARRY N BAUM, DENTIST						1A							
4601		3510 AV CONNAUGHT H48 Ix3													
1001	45331600	3500 CONNAUGHT AVE						(18)							
2002		10 141	P394		5000	884						44600			
2002						900									
2004		10 141	P413		5000	100						5000			
2006		10 141	381		5000	10400						5,20000			
2999												5,64600			
3001								2A	1	2B1	29200	57900	87100	T R 1	
4201		M PIERRE BOURBONNIERE						1A							
4601		3500 CONNAUGHT AV H48 Ix3													
MICROFICHE 62 M-10												PAGE 528			

CODE	COMPTÉ	EMPLACEMENT - NOM, PROFESSION, RESIDENCE						CATEGORIE BÂTIMENT	SCOLAIRE	VALEUR EN DOLLARS			MUNICIPAL	REMARQUES	
		DIV. D.D.	CADASTRE	SUBDIVISION	FRONT	PROFONDEUR	SUPERFICIE			TERR. P.C.	TERRAIN	BÂTISSE			TOTAL
4202	45331600	MME KAREN BACHMAN						2F							
1001	45331700	3990 CONNAUGHT AVE													
2002		10 141		382	5000	10400	5,20000								
3001								2A	1 281	28400	53200	81600	T R 1		
4201		MRS RUDOLPH VAN SOEST (MARIA B. GÖTZEN)						2A							
4601		3990 CONNAUGHT AV H4B 1X3													
1001	45331750	3988 CONNAUGHT AVE													
2002		10 141		P383	2500	10400	2,60000								
2004		10 141		P394	2500		23000								
2004							925								
2006		10 141		P413	2500		2500								
2999											2,85500				
3001								2A	1 281	14700	53600	68300	T R 1		
4201		M DENIS PARADIS						1F							
4601		3988 CONNAUGHT AV H4B 1X3													
4202		MME LOUISE JAWORSKI-PARADIS						2F							
1001	45331800	3986 CONNAUGHT AV													
2002		10 141		P383	2500	10400	2,60000								
3001								2A	1 281	14200	59000	73200	T R 1		
4203		MR GEORGE KREMMEL						1A							
4603		3986 CONNAUGHT H4B 1X3													
1001	45331900	3982 CONNAUGHT AVE													
2002		10 141		384	5000	10400	5,20000								
2004		10 141		P394	5000		47100								
2004							950								
2006		10 141		P413	5000		5000								
2999											5,72100				
3001								2A	1 281	29400	85200	114600	T R 1		
4201		M JACQUES VOYER						1F							
4601		3982 CONNAUGHT AV H4B 1X3													
4202		MME MICHELE BELANGER-VOYER						2F							
1001	45332000	3978 CONNAUGHT AV													
		MICROFICHE 62 N-10													

CODE	COMPTÉ	EMPLACEMENT - NOM, PROFESSION, RESIDENCE					CATEGORIE BÂTIMENT	SCOLAIRE		VALEUR EN DOLLARS			MUNICIPAL	REMARQUES	
		DIV. CAD.	CADASTRE	SUBDIVISION	FRONT	PROFONDEUR		SUPERFICIE	ANNEE	TAUX P. C.	TERRAIN	BÂTISSE			TOTAL
2002	45332000	10 141	385		5000	10400									
2004		10 141	P394		5000	950									
2004						967									
2006		10 141	P413		5000	100					5000				
2999											5,72900				
3001							2A	1	281	29500	51000	80400	T R 1		
4201		M FRANCOIS LESSARD													
4601		3470 CONNAUGHT AV H9B IX3													
4202		MME FRANCOIS LESSARD (CHRISTINE ROY)													
4602		3470 CONNAUGHT AV H9B IX3													
1001	45332100	3470 CONNAUGHT AVE													
2002		10 141	P394		5000	1000					50000				
2004		10 141	386		5000	10400					5,20000				
2006		10 141	P413		5000	100					5000				
2999											5,75000				
3001							2A	1	281	29500	41400	70900	T R 1		
4201		MR RICHARD HAJEWSKI													
4601		3470 CONNAUGHT AVE H9B IX3													
1001	45332250	3460 CONNAUGHT AVE													
2001		10 141	387		5000	10400					5,20000				
3001							2A	1	281	28500	45000	73400	T R 1		
4203		MR JOHN SERIS													
4603		3460 AV CONNAUGHT H9V IX3													
4204		MRS JOHN SERIS (JUDITH LEWIS)													
4604		3460 AV CONNAUGHT H9V IX3													
1001	45332300	3400 CONNAUGHT AV													
2002		10 141	P388		3900	10400					4,05000				
2004		10 141	384		5000	10400					5,20000				
2006		10 141	390		5000	10400					5,20000				
2006		10 141	391		5000	10400					5,20000				
2009		10 141	P394		5000	983					49500				
2009						1000									
2010		10 141	P394		18900	1000					1,09000				
2011		10 141	P413		5000	100					5000				
2012		10 141	P413		18900	100					18900				
2014		10 141	392		4000	100					4,14700				
2016		10 141	393		1000	11400					1,14000				
2018		10 141	P394		4000	1000					40000				
2020		10 141	P413		5000	100					5000				
2022		10 P141			3985	11500					4,49400				
2022					3830										



CODE	COMPTÉ	EMPLACEMENT - NOM, PROFESSION, RÉSIDENCE						CATEGORIE BÂTIMENT	SCOLAIRE		VALEUR EN DOLLARS			MUNICIPAL	REMARQUES
		DIV CAD	CADASTRE	SUBDIVISION	FRONT	PROFONDEUR	SUPERFICIE		TERR	PIC	TERRAIN	BÂTISSE	TOTAL		
2999	45332300						32,51100								
3001								18	281	122400	176300	298700	E11	204-8	
3002								18	281	122400	167100	289500	E16	204-12	
4204		THE INCUMBENT CHURCH WARDENS OF ST PHILIPS CHURCH IN THE													
4604		3900 CONNAUGHT AV H4B 1X3													
6001		EGLISE & SALLE PAROISSIALE													
7001		SHERBROOKE O													
7002		C P R TRACKS													
7003		HARLEY AV													
1001	45332310	2098-96 CONNAUGHT													
2002		10 141	P799		4200	10050	6,55100								
2002					9625										
3001								28	1 281	26500	65200	91700	T R 1		
4201		MISS MARGARET MAY LESTER, SECRETARY													
4601		2096 CONNAUGHT AV H4B 1X1													
6400		CORRESPONDANCE ANGLAISE													
1001	45332320	2092-90 CONNAUGHT AVE													
2002	A-16198	10 141	P750		500	10050	50300								
2004	12-3-86	10 141	P751		2500	10050	2,51200								
2999							3,01500								
3001								28	1 281	14800	56900	71700	T R 1		
4201		MR QUAIN C MC CARREY													
4601		180 SHERATON HTL GUEST H4X 1X4													
1001	45332330	2086-84 CONNAUGHT													
2002		10 141	P752		500	10050	50300								
2004		10 141	P753		2500	10050	2,51200								
2999							3,01500								
3001								28	1 281	14800	54500	69300	T R 1		
4201		MRS JOHN MOFFAT (MARY SISCOE SZYSZKA)													
4601		2084 CONNAUGHT AV H4B 1X1													
1001	45332340	2080-78 CONNAUGHT													
2002		10 141	P754		500	10050	50300								
		MICROFICHE 62 P-10													

VERSO

45332320

4201 Ruelle Hélène M. Masson

4601 188 Ch. Ste-Anne, St-Hubert, H4X 1N4

CERT.	EFF.
10/18/80	11/13/80
395	

1009

ATTE DE DÉSIGNATION

TABLE D'ÉVALUATION

CODE	COMPTÉ	EMPLACEMENT - NOM, PROFESSION, RÉSIDENCE					CATEGORIE D'IMMEUBLE	SCOLAIRE		VALEUR EN DOLLARS			MUNICIPAL	REMARQUES	
		PARCÉLLE CADASTRE	SUBDIVISION	FRONT	PROFONDEUR	SUPERFICIE		TERR. P.I.C.	TERRAIN	BÂTISSE	TOTAL				
2004 2999	45332340	10 141	P755	2500	10050	2,51200 3,01500									
3001							2B	1	2B1	14800	57200	72000	T R I		
4201 4601 6400		MISS DONNA YATES 2078 CONNAUGHT AV H4B IX1 <i>Connaught Avenue</i> <i>FF 1017186</i>													
1001	45332350	2074-72 CONNAUGHT AVE													
2002 2004 2999		10 141	P756	2500	10050	2,51200									
		10 141	P757	500	10050	50300									
3001						3,01500									
4201 4601		MRS ANTONI KIKAL (JACQUELINE WHELAN) 2072 CONNAUGHT H4B IX1													
1001	45332360	2068-66 CONNAUGHT													
2002 2004 2999		10 141	P758	2500	10050	2,51200									
		10 141	P759	500	10050	50300									
3001						3,01500									
4201 4601		MR CAVILLE JARIL HACCACHE 2066 CONNAUGHT H4B IX1													
1001	45332370	2062-60 CONNAUGHT													
2002 2004 2999		10 141	P760	500	10050	50300									
		10 141	P761	2500	10050	2,51300									
3001						3,01600									
4201 4601 4202 4602		MR SPYRIDON KOUFOS 2060 CONNAUGHT AV H4B IX1 MRS SPYRIDON KOUFOS (JANE HEBERT) 2060 CONNAUGHT AV H4B IX1													
1001	45332380	2056-54 CONNAUGHT													
2002 2004 2999		10 141	P762	500	10050	50300									
		10 141	P763	2500	10050	2,51200									
3001						3,01500									
							2B	1	2B1	14800	54500	69300	T R I		

43332340

DECISIONS 85 2-11 3851

L'AN 1985

4201 2116 L'Annie C. Patrice

4601 2226 Old Orchard 144A 3A7

DATE	1-3-85	377
------	--------	-----

1-181 1-181 1-181 1-181 1-181 1-181

1-181 1-181 1-181 1-181 1-181 1-181

1-181 1-181 1-181 1-181 1-181 1-181

1-181 1-181 1-181 1-181 1-181 1-181

1-181 1-181 1-181 1-181 1-181 1-181

1-181 1-181 1-181 1-181 1-181 1-181

1-181 1-181 1-181 1-181 1-181 1-181

1-181 1-181 1-181 1-181 1-181 1-181

1-181 1-181 1-181 1-181 1-181 1-181

1-181 1-181 1-181 1-181 1-181 1-181

1-181 1-181 1-181 1-181 1-181 1-181

1-181 1-181 1-181 1-181 1-181 1-181

1-181 1-181 1-181 1-181 1-181 1-181

1-181 1-181 1-181 1-181 1-181 1-181

1-181 1-181 1-181 1-181 1-181 1-181

1-181 1-181 1-181 1-181 1-181 1-181

1-181 1-181 1-181 1-181 1-181 1-181

1-181 1-181 1-181 1-181 1-181 1-181

1-181 1-181 1-181 1-181 1-181 1-181

1-181 1-181 1-181 1-181 1-181 1-181

1985

DIFF. DE NUMERATION

CODE	COMTE	EMPLACEMENT - NOM, PROFESSION, RESIDENCE						CATEGORIE BÂTIMENT	SCOLAIRE		VALEUR EN DOLLARS			MUNICIPAL	REMARQUES	
		DIV. CAD.	CADASTRE	SUBDIVISION	FRONT	PROFONDEUR	SUPERFICIE		TERR. P. C.	TERRAIN	BÂTISSÉ	TOTAL				
4201 4601 400	45332380	MRS WINIFRED UNSWORTH-HUTCHINGS 2054 CONNAUGHT H4B 1X1 <i>Correspondance anglaise (ff. 46/82)</i>						BA								
1001	45332390	2050-48 CONNAUGHT AVE						1360								
2002 2004 2999		10 141	P764		2500	10050						50300				
		10 141	P765		500	10050						2,51200				
												3,01500				
3001								20	1	201	14800	56400	71200	T R 1		
4201 4601		MRS GRACE ANNE OLIVIER-REYD 2048 CONNAUGHT AV H4B 1X1						BA								
1001	45332410	2044-42 CONNAUGHT AV						1360								
2002 2004 2999	A-169707 20-06 86	10 141	P766		500	10050						50300				
		10 141	P767		2500	10050						2,51200				
												3,01500				
3001								20	1	201	14800	66600	81400	T R 1		
4201 4601 4202 4602		MRS LUDMILA ROMANCHUCK-GLADWIN 2042 CONNAUGHT AV H4B 1X1 MRS OLGA HANSEN-DAVISON 830 LANCASTER DR KINGSTON ONTARIO K7R 1R6						BA BA								
1001	45332420	2038-36 CONNAUGHT						1360								
2002 2004 2999		10 141	P768		2500	10050						2,51200				
		10 141	P769		500	10050						50300				
												3,01500				
3001								20	1	201	14800	54900	69700	T R 1		
4211 4611 4212 4612		MR JAMES ARCHAMBAULT, MACHINIST 2036 CONNAUGHT AV H4B 1X1 MRS JAMES ARCHAMBAULT (RAYMONDE ALICE OGER) 2036 CONNAUGHT AV H4B 1X1						BA BA								
1001	45332430	2032-30 CONNAUGHT						1360								
2002 2004 2999		10 141	P770		500	10050						50300				
		10 141	P771		2500	10050						2,51200				
												3,01500				
3001								20	1	201	14800	54500	69300	T R 1		
4202 4602		MR REAL JOSEPH EMILE GREGOIRE 2030 CONNAUGHT AV H4B 1X1						BA								

45332380

MICROFILMS 1/2 C-11

1851

4201 M. James Buckley

4401 4313 Grand Boulevard #12 H4S 2Y1  
2054 COMMUNIST H40 IX1 (FRODO 530)  
JAN 1951

4502 Mlle Suzanne Girard

4504 M. Jean-Claude Robel

4604 6915 Fielding #20 H4V 1P4

4705 Mlle Margaret Komark

4801 4833421

1-546	201447
373	

45332410

3A12

4201 Miss Helen Kennedy

4601 70 San Jacinto Way, San Francisco  
USA

CERT.	EFF.	394
2/3/51	2/6/51	JE

4801 4833421

4801 4833421

4801 4833421

4801 4833421

4801 4833421

4801 4833421

4801 4833421

4801 4833421

4801 4833421

4801 4833421

4801 4833421

4801 4833421

4801 4833421

4801 4833421

4801 4833421

4801 4833421

4801 4833421

4801 4833421

4801 4833421

4801 4833421

4801 4833421

4801 4833421

4801 4833421

4801 4833421

4801 4833421

4801 4833421

4801 4833421

4801 4833421

4801 4833421

4801 4833421

4801 4833421

4801 4833421

4801 4833421

4801 4833421

4801 4833421

4801 4833421

4801 4833421

4801 4833421

CODE	COMPTE	EMPLACEMENT - NOM PROFESSION, RÉSIDENCE					CATEGORIE BATIMENT	SCOLAIRE		VALEUR EN DOLLARS			MUNICIPAL	REMARQUES	
		DIV. CAD.	CADASTRE	SUBDIVISION	FRONT	PROFONDEUR		SUPERFICIE	TERR.	P.C.	TERRAIN	BATISSE			TOTAL
1001	45332440	2026-24 CONNAUGHT AVE					(36)								
2002		10 141	P772		500	10050									
2004		10 141	P773		2500	10050									
2999															
3001							2B	1	2B1	14800	55900	70700	T R I		
4204		MRS FREDERICK A MOTTOW (GRACE E REID)					SA								
4604		2024 CONNAUGHT H4B IX1													
6400		CORRESPONDANCE ANGLAISE (m. & s. l. e. F. F.)													
1001	45332450	2020-18 CONNAUGHT AV					(36)								
2002		10 141	P774		500	10050									
2004		10 141	P775		2500	10050									
2999															
3001							2B	1	2B1	14800	56900	71700	T R I		
4201		MRS CHARLES H ELMSTIE (HELEN MC ASKILL), USUFRUCTUARY					SA								
4601		2020 CONNAUGHT AV H4B IX1													
1001	45332460	2014-12 CONNAUGHT AVE					(36)								
2002		10 141	410-P1		2108	4766									
2004		10 141	P776		500	10050									
2006		10 141	P777		2500	10050									
2999															
3001							2B	1	2B1	14800	56000	70800	T R I		
4212		MR JURIJ KOROSJA, CARPENTER					SA								
4612		2012 CONNAUGHT AV H4B IX1													
4213		MRS JURIJ KOROSJA (LILLI TAEDEA ZIELKE)					SA								
4613		2012 CONNAUGHT AV H4B IX1													
6400		<i>Correspondance anglaise ff 5/12/76</i>													
1001	45332470	2008-06 CONNAUGHT AV					(36)								
2002		10 141	778		500	5283									
2004		10 141	779		2500	5283									
2006		10 141	410-P3		2500	4766									
2008		10 141	410-P2		500	4766									
2999															
3001							2B	1	2B1	14800	56500	71300	T R I		
4201		MRS ROSS WILLIAM THOMAS LESTER (VERA BOOTH)					SA								
4601		2006 CONNAUGHT AV H4B IX1													
1001	45332480	2000-02 CONNAUGHT AV					(36)								
		MICROFICHE 62 D-11													

CODE	COMPTÉ	EMPLACEMENT - NOM, PROFESSION, RESIDENCE					CATEGORIE BÂTIMENT	SCOLAIRE		VALEUR EN DOLLARS			MUNICIPAL	REMARQUES	
		DIV. CAD.	CADASTRE	SUBDIVISION	FACENT	PROFONDEUR		SUPERFICIE	TERR.	P. C.	TERRAIN	BÂTI-SE			TOTAL
2002	45332980	10	141	410P4	3550	4766	96300								
2002					490										
2004		10	141	780	6050	5283	2,53600								
2004					3550										
2999							3,49900								
3001								28	1	281	17100	78000	95100	T R 1	
4201		M CESARE PUCCI, COMMERÇANT													
4601		2002 CONNAUGHT AV H48 IXI													
7001		UPPER LACHINE RD													
7002		DEBUT DE ST JACQUES													
1001	45332985	LOT ARRIERE CONNAUGHT						0362							
2002		10	141	P749	1700	IRR	1,57100								
2004		10	141	P750	1700	500	8500								
2006		10	141	P751	1700	2500	42500								
2008		10	141	P752	1700	500	8500								
2010		10	141	P753	1700	2500	42500								
2012		10	141	P754	1700	500	8500								
2014		10	141	P755	1700	2500	42500								
2016		10	141	P756	1700	500	8500								
2018		10	141	P757	1700	2500	42500								
2020		10	141	P758	1700	500	8500								
2022		10	141	P759	1700	2500	42500								
2024		10	141	P760	1700	500	8500								
2026		10	141	P761	1700	2500	42500								
2028		10	141	P762	1700	500	8500								
2030		10	141	P763	1700	2500	42500								
2032		10	141	P764	1700	500	8500								
2034		10	141	P765	1700	2500	42500								
2036		10	141	P766	1700	500	8500								
2038		10	141	P767	1700	2500	42500								
2040		10	141	P768	1700	500	8500								
2042		10	141	P769	1700	2500	42500								
2044		10	141	P770	1700	500	8500								
2046		10	141	P771	1700	2500	42500								
2048		10	141	P772	1700	500	8500								
2050		10	141	P773	1700	2500	42500								
2052		10	141	P774	1700	500	8500								
2054		10	141	P775	1700	2500	42500								
2056		10	141	P776	1700	500	8500								
2058		10	141	P777	1700	400	6800								
2060		10	141	410-P1	1700	2100	35700								
2062		10	141	410-P2	1700	500	8500								
2064		10	141	410-P3	1700	2500	42500								
2066		10	141	410-P4	1700	IRR	34400								
2999							9,56500								
3001								74	1	281				T R 1	
4201		M JEAN FOREST													
4202		M LIPPE DURAND													
6001		SERVITUDE DE PASSAGE													
6620		PROPRIETE SUJETTE A SURTAXE SUR TERRAIN VAGUE DESSERVI													
		MICROFICHE 82 E-11													
														PAGE 835	



SERVICE D'ÉVALUATION

CODE	COMPLÉ	EMPLACEMENT - NOM, PROFESSION, RÉSIDENCE					CATEGORIE D'IMMEUBLE	SCCLAIRE		VALEUR EN DOLLARS			MUNICIPAL	REMARQUES
		NOM CAD	CADASTRE	SUBDIVISION	FRONT	PROFONDEUR		SUPERFICIE	TERR	P. C.	TERRAIN	BATISSE		
1001	4533249D		LOT ST JACQUES 0											
2002	<del>4533249D</del> 240286		10 NCAD		4530	000					45300			
2002					4290	4510								
2004			10 187	6-4-2	24670	1060					1,48900			
2004					15010	1000								
2006			10 187	P6-1	19770	1350					4,59400			
2006					IRR	1310								
2006			10 186	144	1250	8760					1,09500			
2008					IRR	10020								
2010			10 186	143	2400	7970					1,83100			
2012			10 186	142	2400	7970					1,83100			
2014			10 186	141	2400	7970					1,83100			
2016			10 186	140	2400	7970					1,83100			
2018			10 186	139	2400	7970					1,83100			
2020			10 186	138	2400	7970					1,83100			
2022			10 186	137	2400	7970					1,83100			
2024			10 186	136	2400	7970					1,83100			
2024			10 186	135	2400	7970					1,83100			
2026			10 186	134	2400	7970					1,83100			
2030			10 186	133	2370	7970					1,83300			
2030					2410	7860								
2032			10 186	132	2090	7860					1,51800			
2032					2120	7760								
2034			10 185	47	510	7760					32200			
2034					330	7820								
2036			10 185	46	2170	7820					1,65300			
2036					2140	7910								
2038			10 185	45	2240	7910					1,74900			
2038						7970								
2040			10 185	44	2270	7970					1,76900			
2040					2240	8110								
2042			10 185	43	2270	8110					1,79400			
2042					2240	8210								
2044			10 185	P42	1330	13450					1,39200			
2044					1310									
2046			10 186	131	26530	1250					3,42000			
2048			10 185	41	9190	1250					1,11700			
2048					9170	1230								
2050			10 186	P119	2400	600					21000			
2050					2350	1020								
2052			10 186	P120	2400	1020					26100			
2052					2350	1240								
2054			10 186	P121	2400	1240					31900			
2054					2350	1460								
2056			10 186	P122	2400	1460					36100			
2056					2350	1680								
2058			10 186	P123	2400	1680					40700			
2058					2040	1800								
2060			10 186	P124	2400	1800					41400			
2060					2390	1810								
2062			10 186	P125	2400	1810					42600			
2062					2390	1870								
2064			10 186	P126	2400	1870					43900			
2064					2390	1930								
2066			10 186	P127	2400	1930					46800			
2066					IRR	2210								
2068			10 186	P128	2400	2210					54800			
2068					2330	2550								
			MICROFICHE	62 F-11										

CODE	COMPTÉ	EMPLACEMENT - NUM. PROFESSION. RÉSIDENCE					CATEGORIE BÂTIMENT	SCOLAIRE		VALEUR EN DOLLARS			MUNICIPAL *	REMARQUES
		DIV. CAD.	CADASTRE	SUBDIVISION	FRONT	PROFONDEUR		SUPERFICIE	TERR. P.C.	TERRAIN	BÂTISSÉ	TOTAL		
2070	45332490	10	186	P129	2410	2550	62600							
2070					2330	2890								
2072		10	186	P130	2120	2690	41400							
2072					1920	3190								
2074		10	185	P40	310	3190	8900							
2074					230	3210								
2076		10	185	P39	2190	3210	66700							
2076					IRR	3360								
2078		10	185	P38	2290	3360	74300							
2078					2210	3570								
2080		10	185	P37	2290	3570	80800							
2080					2210	3790								
2082		10	185	P36	2290	3780	85900							
2082					2210	3990								
2084		10	187	P6	37990	1320	9,77600							
2084					37470	1350								
2086		10	NCAD		IRR	5980	60,27200							
2086						4750								
2088		10	P139		IRR	800	7,39700							
2088					63890	1980								
2090	10	P1658		4790	2800	1,28500								
2090				4750	2850									
2092	10	P4720		IRR	2850	41,04600								
2092					3290									
2094	10	NCAD		4240	3290	1,22400								
2094				4260	2460									
2096	10	181	P190	3020	2460	29800								
2096				3050	2260									
2999						177,19200								
3001							68	281	539200		539200	ED4	204-1	
4212		PROVINCE DE QUEBEC MINS DE LA VOIRIE												
4612		255 BL CREMAZIE E 9800 M2R IL5												
1001	45332500	LOT ST JACQUES OUEST						433						
2002		10	186	P199	IRR	7790	85900							
2002					1260	6720								
3001							7A 68	281	2600		2600	ED4	204-3	
4201		LA VILLE DE MONTRÉAL - SERVICE DE LA GESTION IMMOBILIERE												
4601		507 PLACE D'ARMES #300 MONTRÉAL M2Y 288												
6000		<i>Propriété sujette à conteste sur terrain vague désigné</i>												
1001	45334400	LOT ST JACQUES OUEST						433						
2002		10	185	P42	1030	6290	59900							
2002					1010	6610								
3001							68	281				ED4	204-3	
4201		LA VILLE DE MONTRÉAL - SERVICE DE LA GESTION IMMOBILIERE												
4601		507 PLACE D'ARMES #300 MONTRÉAL M2Y 288												
6001		RUELLE												
		MICROFICHE 62 6-11												

45332530

MICROBICIDE EN MATIÈRE (CFNI)

L'ANNÉE 1989

4201, Anderson &amp; Berger, Canada, P. Qué.

4401, 850, St-Rémi, H4C 3A3

ANCIEN	NOUVEAU	DATE	ANCIEN	NOUVEAU	DATE

ANCIEN	NOUVEAU	DATE	ANCIEN	NOUVEAU	DATE

ANCIEN	NOUVEAU	DATE	ANCIEN	NOUVEAU	DATE

ANCIEN	NOUVEAU	DATE	ANCIEN	NOUVEAU	DATE

ANCIEN	NOUVEAU	DATE	ANCIEN	NOUVEAU	DATE

ANCIEN	NOUVEAU	DATE	ANCIEN	NOUVEAU	DATE

ANCIEN	NOUVEAU	DATE	ANCIEN	NOUVEAU	DATE

ANCIEN	NOUVEAU	DATE	ANCIEN	NOUVEAU	DATE

ANCIEN	NOUVEAU	DATE	ANCIEN	NOUVEAU	DATE

ANCIEN	NOUVEAU	DATE	ANCIEN	NOUVEAU	DATE

ANCIEN	NOUVEAU	DATE	ANCIEN	NOUVEAU	DATE

ANCIEN	NOUVEAU	DATE	ANCIEN	NOUVEAU	DATE

ANCIEN	NOUVEAU	DATE	ANCIEN	NOUVEAU	DATE

ANCIEN	NOUVEAU	DATE	ANCIEN	NOUVEAU	DATE

ANCIEN	NOUVEAU	DATE	ANCIEN	NOUVEAU	DATE

ANCIEN	NOUVEAU	DATE	ANCIEN	NOUVEAU	DATE

ANCIEN	NOUVEAU	DATE	ANCIEN	NOUVEAU	DATE

ANCIEN	NOUVEAU	DATE	ANCIEN	NOUVEAU	DATE

ANCIEN	NOUVEAU	DATE	ANCIEN	NOUVEAU	DATE

ANCIEN	NOUVEAU	DATE	ANCIEN	NOUVEAU	DATE

ANCIEN	NOUVEAU	DATE	ANCIEN	NOUVEAU	DATE

ANCIEN	NOUVEAU	DATE	ANCIEN	NOUVEAU	DATE

ANCIEN	NOUVEAU	DATE	ANCIEN	NOUVEAU	DATE

ANCIEN	NOUVEAU	DATE	ANCIEN	NOUVEAU	DATE

ANCIEN	NOUVEAU	DATE	ANCIEN	NOUVEAU	DATE

ANCIEN	NOUVEAU	DATE	ANCIEN	NOUVEAU	DATE

ANCIEN	NOUVEAU	DATE	ANCIEN	NOUVEAU	DATE

ANCIEN	NOUVEAU	DATE	ANCIEN	NOUVEAU	DATE

ANCIEN	NOUVEAU	DATE	ANCIEN	NOUVEAU	DATE

ANCIEN	NOUVEAU	DATE	ANCIEN	NOUVEAU	DATE

ANCIEN	NOUVEAU	DATE	ANCIEN	NOUVEAU	DATE

ANCIEN	NOUVEAU	DATE	ANCIEN	NOUVEAU	DATE

ANCIEN	NOUVEAU	DATE	ANCIEN	NOUVEAU	DATE

ANCIEN	NOUVEAU	DATE	ANCIEN	NOUVEAU	DATE

1989

ANNÉE LE MINISTRE

CODE	COMPTÉ	EMPLACEMENT - NOM, PROFESSION, RÉSIDENCE						CATEGORIE DATIEMENT	SCOLAIRE		VALEUR EN DOLLARS			MUNICIPAL *	REMARQUES	
		DIV. CAD.	CADASTRE	SUBDIVISION	FRONT	PROFONDEUR	SUPERFICIE		TERR. P.	C.	TERRAIN	BÂTISSE	TOTAL			
1001	45334410	5480 ST JACQUES OUEST														
2002		10 179	P421		IRR	9821	16,68600									
2002					14030	14297										
2004		10 177	469		20150	8590	21,48500									
2004					21410	11070										
2005		10 178	P18		539	543	1800									
2005					576	000										
2999							38,38700									
3001								46	1	281	19900	91800	61700	T C 1		
4204		M NELLO O MALO, MARCHAND						IF								
4604		5510 ST JACQUES O H4A 2E2														
5701		ULTRAMAR CANADA INC S/S 677														
5702		1155 BL DORCHESTER O MONTREAL H3B 2E1														
1001	45334420	LOT ST JACQUES O														
2002		10 179	P421		17956	2089	1,29300									
2002					IRR	000										
3001								6B		281				1	ED4 204-1	
4212		PROVINCE DE QUEBEC RENS DE LA VOIRIE						9F								
4612		255 BL CREMAZIE E #000 H2M 1L5														
1001	45334600	5496-5522 ST JACQUES														
2002		10 178	P18		16531	5756	12,09100									
2002					20150	7280										
3001								4B	1	281	36500	156700	192200	T C 1		
4204		M NELLO O MALO, MARCHAND						IF								
4604		5500 ST JACQUES O H4A 2E2														
5701		ATT P O BOX 3 N D G MONTREAL H9A 3P4														
1001	45334605	5530 ST JACQUES														
2002		10 178	17		3950	7280	1,81100									
2002					980	7860										
2004		10 177	460		6100	IRR	17,16800									
2004					10120	19300										
2999							18,97900									
3001								4F	1	201	28800	96400	125200	T C 1		
4211		M NELLO O MALO, MARCHAND						IF								
4611		5500 ST JACQUES H9A 2E2														
5701		ATT P O BOX 3 N D G MONTREAL H9A 3P4														
		MICROFICHE 62 H-11														
															PAGE 538	

CODE	COMPTE	EMPLACEMENT - NOM, PROFESSION, RÉSIDENCE					CATEGORIE BÂTIMENT	SCOLAIRE		VALEUR EN DOLLARS			MUNICIPAL *	REMARQUES	
		DIV CAD.	CADASTRE	SUBDIVISION	FRONT	PROFONDEUR		SUPERFICIE	TERR. P. C.	TERRAIN	BÂTISSE	TOTAL			
1001	45334610	LOT ST JACQUES O.					(20)								
2002		10 177	467		FR	19300					20,99800				
2002					5210	FR									
2004		10 176	530-2		000	16270					3,06100				
2004					3850	15910									
2999											24,05900				
3001							7A	1	2B1	36000		36000	TW	1	
4204		M NELLO O MALO, MARCHAND													
4604		5510 ST JACQUES O H4A 2E2													
5701		DET P O BOX 3 STATION N O 6 MONTREAL H4A 3P4													
6420		PROPRIETE SUJETTE A SURTAXE SUR TERRAIN VAGUE DESSERV													
1001	45334645	5580-82 ST JACQUES O													
2002		<del>10 177</del>	<del>468</del>		<del>700</del>	<del>2000</del>					<del>10300</del>				
2002					<del>000</del>	<del>3020</del>									
2004		<del>10 176</del>	<del>530-1</del>		<del>4300</del>	<del>FR</del>					<del>4,39100</del>				
2004					<del>5000</del>	<del>14050</del>									
2006		<del>10 174</del>	<del>529</del>		<del>4200</del>	<del>10250</del>					<del>0,02400</del>				
2006					<del>4000</del>	<del>10150</del>									
2008		<del>10 176</del>	<del>520</del>		<del>4200</del>	<del>10150</del>					<del>0,07200</del>				
2008					<del>4200</del>	<del>10200</del>									
2999		POUR CADASTRE VOIR VERSO										<del>25,59000</del>			
3001							9B	1	2B1	53400	167400	220800	T C	1	
4211		MR J VINCENT PETRILLI, LANDSCAPER													
4611		1075 AV GIRAUD H4A 3B9													
1001	45334650	5590 ST JACQUES OUEST													
2002		10 176	527		5450	19200					11,05700				
2002					7000	FR									
2004		10 176	P526		2470	6470					2,00300				
2004						6544									
2999											13,94000				
3001							9A	1	2B1	19000	33600	52600	T S	1	
4201		MME PAOLINA DI STEFANO-GIANCARLI													
4601		6799 BAILY RD COTE ST LUC H4V 1A4													
1001	45334660	LOT ST JACQUES O					(20)								
2002		10 176	533		4000	11000					7,40000				
3001							7A	1	2B1	12200		12200	TW	1	
		MICROFICHE 62 1-11													
														PAGE 537	

45334645

CADASTRE	CAD	LOT	SUBD.	FRONT	PROF.	SURFACE
2002	10	177	466	7.00	28.80	403.00
2002				0.00	30.20	
2004	10	176	530-1-1	43.01	IRR	5064.00
2004				IRR	107.28	
2006	10	176	529-1	41.99	107.28	4404.00
2006				42.29	102.40	
2008	10	176	528-1	41.99	102.40	4202.00
2008				IRR	98.39	
2010	10	176	530-1-2	IRR	97.01	4274.00
2010				50.03	82.38	
2012	10	176	529-2	42.29	82.38	3595.00
2012				42.03	88.81	
2014	10	176	528-2	IRR	88.81	3862.00
2014				42.03	94.39	
2999						25504.00

CENT.	EFF.	356
155	14.08	

CODE	COMPTE	EMPLACEMENT - NOM - PROFESSION - RESIDENCE					CATEGORIE BÂTIMENT	SCOLAIRE		VALEUR EN DOLLARS			MUNICIPAL	REMARQUES	
		DIV. CAD.	CADASTRE	SUBDIVISION	FRONT	PROFONDEUR		SUPERFICIE	TERR P. C.	TERRAIN	BÂTISSE	TOTAL			
4202 4602 4204 4604 4205 4605 4206 4606	45334660	MME PIETRO GIANCARLI (PAOLINA DI STEFANO) 6799 BAILY COTE ST LUC H4V 1A4 MR FIORINDO ROTILLI 4838 MAYFAIR AV H4V 2E7 MR FELICE PEDICELLI 6745 SOMERLED AV H4V 1V4 MR PIETRO GIANCARLI 6799 BAILY COTE ST LUC H4V 1A4					5 1A 1A 1A								
6620		PROPRIETE SUJETTE A SURTAXE SUR TERRAIN VAGUE DESSERVI													
1001	45334670	5410 407 ST JACQUES 0													
2002 2002 2004 2004 2004	A-160324 24-0286	10 176	541-1	17694	9711	12,36800									
				IRR	7224										
		10 176	541-2	IRR	9828	17,70400									
				13250	12858										
						30,27200									
3001							46								
4203 4603		122503 CANADA INC 5005 BL METROPOLITAIN #100 H1R 1Z7					CF								
4620		<del>PROPRIETE SUJETTE A SURTAXE SUR TERRAIN VAGUE DESSERVI</del>													
	45334700	Page 540A													
1001	45335000	LOT ST-JACQUES 0													
2002 2003 2003 2003 2003		10 P175		IRR	IRR	200,43000									
		10 P172		26450	11700	15,36000									
				27765	IRR										
						215,61000									
3001							68	2B1	256600		256600	ED6	204-3		
4201 4601		LA VILLE DE MONTRÉAL - SERVICE DE LA GESTION IMMOBILIERE 507 PLACE D'ARMES #300 MONTRÉAL H2Y 2W8					VF								
1001	45335070	LOT ST JACQUES													
2002 2004 2004 2006 2006 2007 2007 2007		10 P172		IRR	IRR	18,25700									
		10 172	FI	IRR	30084	36,63300									
				6553	27365										
		10 P172		3100	27660	7,82900									
				2962	27346										
		10 P175		4500	16980	4,48000									
				895	17300										
						67,19900									
3001							78	2 2B1	66000		66000	TVV	1		

CERT.	EFF.	402
22-7-86	24-2-86	F
voir plus page 45334700		
CERT.	EFF.	
22/01/86	11/1/86	363

49234660

REGISTRATION 25 7-11

1FT1

4201 N. Fiorino Riville

4601 4138 Newfair Av. H4V 2E7

1FT1

4202 N. Felix Oedwell

4602 6945 Somerset Av. H4V 1V4

REG.	REV.	201
20-12-85	1-1-86	

1 FT 1 REGISTRATION FOR 25-7-11

1 FT 1 REGISTRATION FOR 25-7-11

1 FT 1 REGISTRATION FOR 25-7-11

1 FT 1 REGISTRATION FOR 25-7-11

1 FT 1 REGISTRATION FOR 25-7-11

1 FT 1 REGISTRATION FOR 25-7-11

1 FT 1 REGISTRATION FOR 25-7-11

1 FT 1 REGISTRATION FOR 25-7-11

1 FT 1 REGISTRATION FOR 25-7-11

1 FT 1 REGISTRATION FOR 25-7-11

1 FT 1 REGISTRATION FOR 25-7-11

1 FT 1 REGISTRATION FOR 25-7-11

1 FT 1 REGISTRATION FOR 25-7-11

1 FT 1 REGISTRATION FOR 25-7-11

1 FT 1 REGISTRATION FOR 25-7-11

1 FT 1 REGISTRATION FOR 25-7-11

1 FT 1 REGISTRATION FOR 25-7-11

1 FT 1 REGISTRATION FOR 25-7-11

1 FT 1 REGISTRATION FOR 25-7-11

1 FT 1 REGISTRATION FOR 25-7-11

1 FT 1 REGISTRATION FOR 25-7-11

1 FT 1 REGISTRATION FOR 25-7-11

1 FT 1 REGISTRATION FOR 25-7-11

1 FT 1 REGISTRATION FOR 25-7-11

1 FT 1 REGISTRATION FOR 25-7-11

1 FT 1 REGISTRATION FOR 25-7-11

1 FT 1 REGISTRATION FOR 25-7-11

1 FT 1 REGISTRATION FOR 25-7-11

1 FT 1 REGISTRATION FOR 25-7-11

1 FT 1 REGISTRATION FOR 25-7-11

1 FT 1 REGISTRATION FOR 25-7-11

1 FT 1 REGISTRATION FOR 25-7-11

1 FT 1 REGISTRATION FOR 25-7-11

1 FT 1 REGISTRATION FOR 25-7-11

1 FT 1 REGISTRATION FOR 25-7-11

1 FT 1 REGISTRATION FOR 25-7-11

1 FT 1 REGISTRATION FOR 25-7-11

1 FT 1 REGISTRATION FOR 25-7-11

1 FT 1 REGISTRATION FOR 25-7-11

1 FT 1 REGISTRATION FOR 25-7-11

1 FT 1 REGISTRATION FOR 25-7-11

1 FT 1 REGISTRATION FOR 25-7-11

1 FT 1 REGISTRATION FOR 25-7-11

1 FT 1 REGISTRATION FOR 25-7-11

1 FT 1 REGISTRATION FOR 25-7-11

1 FT 1 REGISTRATION FOR 25-7-11

1 FT 1 REGISTRATION FOR 25-7-11

1 FT 1 REGISTRATION FOR 25-7-11

1 FT 1 REGISTRATION FOR 25-7-11

1 FT 1 REGISTRATION FOR 25-7-11

1 FT 1 REGISTRATION FOR 25-7-11

1 FT 1 REGISTRATION FOR 25-7-11

1 FT 1 REGISTRATION FOR 25-7-11

1 FT 1 REGISTRATION FOR 25-7-11

1 FT 1 REGISTRATION FOR 25-7-11

1 FT 1 REGISTRATION FOR 25-7-11

1 FT 1 REGISTRATION FOR 25-7-11

1 FT 1 REGISTRATION FOR 25-7-11

1 FT 1 REGISTRATION FOR 25-7-11

1 FT 1 REGISTRATION FOR 25-7-11



VOIE	COMPTÉ	EMPLACEMENT - NOM, PROFESSION, RÉSIDENCE					CATEGORIE BÂTIMENT	SCOLAIRE		VALEUR EN DOLLARS			MUNICIPAL	REMARQUES	
		DIV. CAD.	CADASTRE	SUBDIVISION	FRONT	PROFONDEUR		SUPERFICIE	TERR.	BÂTISSE	TERRAIN	BÂTISSE			TOTAL
1001	45334700	Arr. 5610 St-Jacques Ouest													
2002		10	176	541-2	IRR.	98.26	17,904.00								
2002					132.58	128.58									
3001								6B		5,400		5,400		204-3 E05merc prov 45334670	
4201		Ville Montréal- Service de la gestion Immobilière					91 E 1								
4601		507 Pl. d'Armes #300 H2Y 2W8													

ÉVAL. EFF. 1 402  
20-8-86 24-2-86 7

CODE	COMPTÉ	EMPLACEMENT - NOM, PROFESSION, RESIDENCE						CATEGORIE BÂTIMENT	SCOLAIRE		VALEUR EN DOLLARS			MUNICIPAL	REMARQUES
		QUARTIER	CADASTRE	SUBDIVISION	FRONT	PROFONDEUR	SURFACE		TERRAIN	BÂTIMENT	TERRAIN	BÂTIMENT	TOTAL		
4212 4612	45335670	EXECUTIVE TOWERS CORPORATION 7200 HUTCHISON #201 H3H 1Z2						CA							
5701 5702 6400 6620		ATT 8 HORN 1430 CHOMÉDEY H3H 2A7 <i>FF 1/2 (cost/50)</i> <i>CAF (1/2/50)</i> PROPRIÉTÉ SUJETTE À SURTAXE SUR TERRAIN VAGUE DESSERVI													
1001	45335090	5800 ST JACQUES													
2002		10 172	1-1		IRR	7800					12,41300				
2002					17070	IRR									
2004		10 172	2		2800	7700					1,99600				
2004					3100	7270									
2999											14,40900				
3001								4F	2 281	43400	191200	184600	T C 1		
4201 4601		C HOWARD SIMPKIN LTD 5800 ST JACQUES O H3A 2E9						CA							
1001	45335100	5810-12 ST JACQUES OUEST													
2002		10 P173			5900	3525					1,76900				
2002					5325	3725									
3001								4F	2 281	9600	33600	43200	T C 1		
4201 4601		MR MARTIN KRUPKA, MARCHAND 5755 SIR WALTER SCOTT #310 COTE ST LUC H3W 1S4						CA							
6400		CORRESPONDANCE ANGLAISE													
1001	45335200	LOT ST JACQUES OUEST													
2002		10 P165			19547	IRR					2,24500				
2004		10 P165			56005	IRR					7,21200				
2999											9,45700				
3001								4B	281	28500		28500	ED4 204-1		
4204 4604		PROVINCE DE QUEBEC MINS DES FINANCES HOTEL DU GOUVERNEMENT QUEBEC						CA							
1001	45335205	5810 ST JACQUES													
2002		10 171	461-1		10840	34930					34,57500				
2002					11140	34230									
3001								4B	1 281	55200	166500	221700	T C 1		
		MICROFICHE 82 K-11													

PROVINCE DE QUÉBEC

LIGNE	COMTE	EMPLACEMENT - NOM PROFESSION, RESIDENCE	DIMENSIONS				SUPERFICIE	CATEGORIE BÂTIMENT	SCOLAIRE		VALEUR EN DOLLARS			MUNICIPAL	REMARQUES
			PARCOURS	CADASTRE	SURDIMENSION	FRONT			PROFONDEUR	TERR	P.I.C.	TERRAIN	BATISSE		
9201 9601	45335205	M F ABDERAZAK AMAROU 5890 ST JACQUES O H4A 2E9													
1001	45335210	5850 ST JACQUES O													
2002		<del>10 171 754-1</del>	<del>15887</del>	<del>34992</del>	<del>47,34700</del>										
2002		<del>10 171 754-2</del>	<del>16619</del>	<del>32933</del>											
2004		<del>10 171 754-2</del>	<del>5013</del>	<del>32933</del>	<del>15,22300</del>										
2004		<del>5174</del>	<del>32539</del>												
2999		POUR CADASTRE VOIR VERSO				62,57000									
3001							4B	2	281	97,200	210,900	308,100	T C 1		
9201 9601		D ALESIO HOLDING LTD 5850 ST JACQUES O H4A 2E9					CA								
1001	45335220	5890 ST JACQUES													
2002		<del>10 170 754</del>	<del>10800</del>	<del>32540</del>	<del>29,91000</del>										
2002		<del>10 170 754</del>	<del>10320</del>	<del>31753</del>											
3001		POUR CADASTRE VOIR VERSO													
4202 4602		COMPAGNIE DE GESTION D ALESIO LTEE//D ALESIO HOLDING LTD 5890 ST JACQUES O H4A 2E9					CF								
	45335221	PAGE 543A													
1001	45335225	LOT ST JACQUES O					(20)								
2001		10 P17D	IRR	IRR	60900										
3001							7A	1	281	200			200 TRV		
4201		INCONNU													
6620		PROPRIETE SUJETTE A SURTAXE SUR TERRAIN VAGUE DESSERVI													
1001	45335228	5899 ST JACQUES O													
2001		<del>10 170 754-2</del>	<del>6905</del>	<del>31564</del>	<del>23,39500</del>										
2001		<del>P 170 754-2</del>	<del>7794</del>	<del>31576</del>	<del>14846,00</del>										
3001		<del>10 170 754-2-2</del>	<del>122</del>	<del>213,56</del>											
4201 4601		MR ROMOLO CESARI, CONTRACTOR 2903 MAYFAIR AV H4B 2C7	IRR 79,00	103,94 113,22	7699,00 21547,00		4C	1	281	37300	155700	193000	T C 1		
6400		CORRESPONDANCE ANGLAISE													
1001	45335229	LOT ST JACQUES O					(20)								

CERT. EFF. 402  
29.9.86 2-4-86

CERT. EFF. 402  
29.9.86 2-4-86

Cert. Annulé  
Cert. déjà inclus  
do # 45335228  
1 (double cotation)  
CERT. EFF. 411  
28.12.86 1-1-86 B

45335210

DIV. CAD. EAT. SUB. LE FRACTION PROFS - 11

10 - 171-461-3 150,46 X 219,25 = 30103,00

IKR x 219,01

① 171-461-4 IKR x 122,81 = 16581,30

~~155,01 x 113,74~~

10 171-461-21 50,13 X 219,01 = 10,114,00

~~150,24 x 112,18,06 = 16841,00~~

② 171-461-22 50,26 X 117,90 = 5224,00

~~51,74 x 118,00 = 6100,00~~

③ 62322,00

④ 40,277,00

CERT.	EFF.	
55	18	356

45335220

DIV. CAD. EAT. SUB. LE FRACTION PROFS - 11

10 170 - 754-1 100,00 X 219,08 = 19919,00

IKR x 207,46

① 170 - 754-2 IKR x 112,60 = 10139,00

~~113,44 x 113,62~~~~30066,00~~

③ 19,919,00

CERT.	EFF.	
55	18	356

CODE	COMPTE	EMPLACEMENT - NOM, PROFESSION, RÉSIDENCE						CATEGORIE BÂTIMENT	SCOLAIRE		VALEUR EN DOLLARS			MUNICIPAL	REMARQUES	
		DIV. CAD.	CADASTRE	SUBDIVISION	FRONT	PROFONDEUR	SUPERFICIE		TERR.	TERR.	TERRAIN	BÂTISSÉ	TOTAL			
1001	45335221	Arr. 5850 St-Jacques O.														
2001		10	171	461-4	IRR.	128.84	16,881.00									
2001					155.64	113.98										
2002		10	171	461-2-2	50.26	113.98	5,224.00									
2002					51.74	110.60										
2003		10	170	754-2	IRR.	110.60	10,139.00									
2003					103.64	113.22										
2999							32,244.00									
3001								6B		9,700		9,700	E 06	204-3 morc prov 45335210 45335220		
4201		La Ville de Montréal- Service de la Gestion Immobilière						9F								
4601		507 Pl. D'Arnes #300 B2Y 2W8														

CERT.	EFF.	402
22-986	2-486	7

RENTREE EN VIGUEUR

COTE	COMPTÉ	EMPLACEMENT - NOM, PROFESSION, RÉSIDENCE					CATEGORIE BÂTIMENT	SCOLAIRE		VALEUR EN DOLLARS			MUNICIPAL	REMARQUES			
		LOT	CADASTRE	SUBDIVISION	FRONT	PROFONDEUR		SUPERFICIE	TERR	P.C.	TERRAIN	BÂTISSE			TOTAL		
2001 2001	45335229	10 170	756-1		8170 7793	31576 32023	22,40500										
3001								7A	1	2B1	37100		37100	TVV	1		
4201 4601		MR ISAIA PAGANI, CONTRACTOR 1460 LOUIS CR CHONEDY LAVAL H7M 3B4					1A	2									
6620		PROPRIETE SUJETTE A SURTAXE SUR TERRAIN VAGUE DESSERVI															
		6010															
1001	45335230	LOT ST JACQUES 0															
2001 2001 2002 2999		10 P166			IRR 3000	21923 23086	6,75000										
2001 2001		10 166	8		IRR IRR		13,84600 20,59400										
3001								4F			42,800	153,200	196,000	C			
4201 4601		MRS MARIO GUERRIERO (ADDOLORATA TUCCIA) 3 HARROW RD HAMPSTEAD H3K 3B3					2A	2									
6620		PROPRIETE SUJETTE A SURTAXE SUR TERRAIN VAGUE DESSERVI															
		6020															
1001	45335231	LOT ST JACQUES 0 <b>VERSO</b>															
2001 2001	A-176219 11-9-86	10 166	7		9129 5718	25390 27175	19,87900										
3001								4F			27,800	108,000	135,800	C			
4202 4602		M EMIDIO VIVIANI 2122 REGENT AV H4A 2F9					1F	2									
6620		PROPRIETE SUJETTE A SURTAXE SUR TERRAIN VAGUE DESSERVI															
		6020															
1001	45335232	LOT ST JACQUES															
2001 2001	A 174380 13-02-86	10 P166			653 3000	27389	2,555 00 2,555 00										
3001								1B 2B			1700 7780		1700 7780	E04 TVV	204-3		
4201 4601		BENARY REALTIES LTD <b>VERSO</b> 1440 ST CATHERINE 0 H7J9 H3G 1R8					CA	1									
6620		PROPRIETE SUJETTE A SURTAXE SUR TERRAIN VAGUE DESSERVI															
		6020															
1001	45335234	5900 ST JACQUES 0															
2002 2002		10 170	755		IRR 11175	32023 32625	32,59000										
		MICROFICHE 62 M-11															

45335231

CEN1

4201 A.D. AGOSTINO LTÉE

4601 6050 QUÉBEC ST. JACQUES H4A 2G4

DEPT.	EFF.	407
Valérie Gauthier AT		

45335232

9F81

Ville de Montréal

Service de la gestion immobilière

507, Place d'Armes, Bureau 300  
Montréal H2Y 2W8

DEPT.	EFF.	417
Valérie Gauthier AT		

CODE	NUMÉRO	EMPLACEMENT - NOM, PROFESSION, RÉSIDENCE						CATÉGORIE BÂTIMENT	SCOLAIRE	VALEUR EN DOLLARS			MUNICIPAL	REMARQUES
		DIV 244	CADASTRE	CONDITION	FRONT	PROFONDEUR	SUPERFICIE			TEMP P. C	TERRAIN	BÂTISSÉ		
3001	45335234							40	1	281	55000	72100	127100	T C 1
4213		M NATALINO CAPPELLO												
4613		5210 BORDEN AV H4V 2T1												
1001	45335235	LOT ST JACQUES O						620						
2001		10 P170		IRR	32425	29,43900								
2001				8200	39943									
2002		10 P166		000	21043	8,04500								
2002				9285	16093									
2999						33,28400								
		POUR CADASTRE VOIR VERSO												
3001								78	1	281	59000	61300	59000	TVV 1
4202		M DOMENICO D ALISIO												
4602		621 COTE ST ANTOINE RD WESTMOUNT H3Y 2K5												
4203		MME DOMENICO D ALISIO (GILDA CASTELLI)												
4603		621 COTE ST ANTOINE RD WESTMOUNT H3Y 2K5												
4620		PROPRIETE SUJETTE A SURTAXE SUR TERRAIN VAGUE DESSERVI												
1001	45335238	6000 ST JACQUES O												
2001		10 166	6		5907	18830	10,16800							
2001					5000	21923								
3001								48	1	281	27200	98700	125900	T C 1
4201		MME MARIO GUERRIERO (ADDOLORATA TUCCIA)												
4601		3 HARRON RD HAMPSTEAD H3X 3W3												
1001	45335239	6040 ST JACQUES O												
2001		10 166	4		5738	16702	9,35000							
2001					5000	IRR								
2002		10 166	3-71		IRR	IRR	7,48000							
2999							17,83000							
		CADASTRE VOIR VERSO												
3001								48	1	281	31,800	106,700	138,500	T C
4201		M MARIO TROST, MECANICIEN												
4601		6040 ST JACQUES O H4A 2H4												
	45335040	page 544A												
1001	45335246	LOT ST JACQUES O						620						
2002		10 166	P3		6584	10380	4,88700							
2002					2620	11195								
2004		10 P166		IRR	IRR	12,89800								
2999						17,78500								
3001								78	1	281	32200		32200	TVV 1
		MICROFICHE 62 N-11												

CERT.	EFF.	402
37-9-86	24-2-86	2
non plus perle		
1 sur 45335240		



45335235

MICROFILME 95 M-11

EXC 140

Div. CAD	CAD.	SUB.	FRONT	PROF.	SUB.
10	170	758	1RA x 214.99 =	113.02 =	3292.02
			81.99 x 212.17		

10	170	758	1RA x 214.99 =	16072.00	
			81.99 x 212.17		
10	166	911	1RA 0.00 x 212.17 =	8413.00	
			93.46 x 189.70		

10	5161		50.03 x 260.49	13.91	33277.00
			94.82 x 260.49		1352.00
			50.03 x 260.49		128.00
			50.03 x 260.49		24.75

10	5161		50.03 x 260.49	13.91	33277.00
			94.82 x 260.49		1352.00
			50.03 x 260.49		128.00
			50.03 x 260.49		24.75

10	5161		50.03 x 260.49	13.91	33277.00
			94.82 x 260.49		1352.00
			50.03 x 260.49		128.00
			50.03 x 260.49		24.75

10	5161		50.03 x 260.49	13.91	33277.00
			94.82 x 260.49		1352.00
			50.03 x 260.49		128.00
			50.03 x 260.49		24.75

10	5161		50.03 x 260.49	13.91	33277.00
			94.82 x 260.49		1352.00
			50.03 x 260.49		128.00
			50.03 x 260.49		24.75

10	5161		50.03 x 260.49	13.91	33277.00
			94.82 x 260.49		1352.00
			50.03 x 260.49		128.00
			50.03 x 260.49		24.75

10	5161		50.03 x 260.49	13.91	33277.00
			94.82 x 260.49		1352.00
			50.03 x 260.49		128.00
			50.03 x 260.49		24.75

10	5161		50.03 x 260.49	13.91	33277.00
			94.82 x 260.49		1352.00
			50.03 x 260.49		128.00
			50.03 x 260.49		24.75

10	5161		50.03 x 260.49	13.91	33277.00
			94.82 x 260.49		1352.00
			50.03 x 260.49		128.00
			50.03 x 260.49		24.75

10	5161		50.03 x 260.49	13.91	33277.00
			94.82 x 260.49		1352.00
			50.03 x 260.49		128.00
			50.03 x 260.49		24.75

10	5161		50.03 x 260.49	13.91	33277.00
			94.82 x 260.49		1352.00
			50.03 x 260.49		128.00
			50.03 x 260.49		24.75

10	5161		50.03 x 260.49	13.91	33277.00
			94.82 x 260.49		1352.00
			50.03 x 260.49		128.00
			50.03 x 260.49		24.75

10	5161		50.03 x 260.49	13.91	33277.00
			94.82 x 260.49		1352.00
			50.03 x 260.49		128.00
			50.03 x 260.49		24.75

10	5161		50.03 x 260.49	13.91	33277.00
			94.82 x 260.49		1352.00
			50.03 x 260.49		128.00
			50.03 x 260.49		24.75

10	5161		50.03 x 260.49	13.91	33277.00
			94.82 x 260.49		1352.00
			50.03 x 260.49		128.00
			50.03 x 260.49		24.75

10	5161		50.03 x 260.49	13.91	33277.00
			94.82 x 260.49		1352.00
			50.03 x 260.49		128.00
			50.03 x 260.49		24.75

10	5161		50.03 x 260.49	13.91	33277.00
			94.82 x 260.49		1352.00
			50.03 x 260.49		128.00
			50.03 x 260.49		24.75

10	5161		50.03 x 260.49	13.91	33277.00
			94.82 x 260.49		1352.00
			50.03 x 260.49		128.00
			50.03 x 260.49		24.75

10	5161		50.03 x 260.49	13.91	33277.00
			94.82 x 260.49		1352.00
			50.03 x 260.49		128.00
			50.03 x 260.49		24.75

10	5161		50.03 x 260.49	13.91	33277.00
			94.82 x 260.49		1352.00
			50.03 x 260.49		128.00
			50.03 x 260.49		24.75

10	5161		50.03 x 260.49	13.91	33277.00
			94.82 x 260.49		1352.00
			50.03 x 260.49		128.00
			50.03 x 260.49		24.75

10	5161		50.03 x 260.49	13.91	33277.00
			94.82 x 260.49		1352.00
			50.03 x 260.49		128.00
			50.03 x 260.49		24.75

10	5161		50.03 x 260.49	13.91	33277.00
			94.82 x 260.49		1352.00
			50.03 x 260.49		128.00
			50.03 x 260.49		24.75

1408

MONTREAL

CODE	COMPTE	EMPLACEMENT - NOM, PROFESSION, RÉSIDENCE					CATEGORIE BÂTIMENT	SCOLAIRE		VALEUR EN DOLLARS			MUNICIPAL	REMARQUES	
		DIV. CAD.	CADASTRE	SUBDIVISION	FRONT	PROFONDEUR		SUPERFICIE	TERR.	P. C.	TERRAIN	BÂTISSE			TOTAL
1001	45335236	Lot St-Jacques													
2002		10	5161		88.29	14.00					1382.00				
2002					94.82	13.51									
3001															
4201		La Ville de Montréal, Service de la Gestion Immobilière													
4601		507 Pl. D'Arnes #300 H2Y 2W8													
							6B			4200		4200	206		

ANNULÉ

CERT.	EFF.	R
22-1-86	21-2-86	R

PARTE 45335235

CERT.	EFF.	R
22-1-86	1-1-86	R

PROV. DOM. MOBILIZ  
204-3

## RÔLE D'ÉVALUATION DES IMMEUBLES POUR L'EXERCICE FINANCIER 1986

SERVICE D'ÉVALUATION

CODE	COMPTÉ	EMPLACEMENT - NOM, PROFESSION, RESIDENCE					CATEGORIE D'IMMEUBLE	SCOLAIRE		VALEUR EN DOLLARS			MUNICIPAL	REMARQUES	
		DIV. CAD.	CADASTRE	SUBDIVISION	FRONT	PROFONDEUR		SUPERFICIE	TERR. P. C.	TERRAIN	BÂTISSE	TOTAL			
1001	45335237	Lot Arr. St-Jacques													
2002		10	170	759	81.99	113.02	8292.00								
					82.02	113.61									
3001															
4201		La Ville de Montréal, Service de la Gestion Immobilière					97	1							
4601		507 Pl. D'Armes #300 Mtl H2Y 2W8													
6001		Fins de Parc													

CERT.	EFF.	
23-1-86	21-2-86	2

Rov. 45335237

204-3

CODE	COMPTE	EMPLACEMENT - NOM, PROFESSION, RESIDENCE						CATEGORIE BÂTIMENT	SCOLAIRE		VALEUR EN DOLLARS			MUNICIPAL *	REMARQUES
		DIV. CAD.	CADASTRE	SUBDIVISION	FRONT	PROFONDEUR	SUPERFICIE		TERR. P. C.	TERRAIN	BÂTISSE	TOTAL			
1001	45335240	Arr. 6040 St-Jacques O.													
2092		10	166	4-1	50.03	26.51	1,268.00								
2002					50.00	24.25									
3001								6B		400		400	E 06	204-3 morc prov 45335239	
4201		La Ville de Montréal-Service de la Gestion Immobilière													
4601		507 Pl. d'Armes #300 HZY 278													

CERT.	EFF.	
32 9 86	24 2 86	402

CODE	COMPTÉ	EMPLACEMENT - NOM, PROFESSION, RESIDENCE					CATEGORIE D'IMMEUBLE	SCOLAIRE	VALEUR EN DOLLARS			MUNICIPAL	REMARQUES	
		DIV. CAD.	CADASTRE	SUBDIVISION	FRONT	PROFONDEUR			SUPERFICIE	TERR. P. C.	TERRAIN			BÂTIMENT
4201 4601 4202 4602	45335246	M	GIACOMO SALVATI 2066 BEACONSFIELD AV H4A 2G6			18'								
4201 4601		M	FRANCO SPURIO 2103 AV REGENT H4A 2P8			15'								
6620			PROPRIETE SUJETTE A SURTAXE SUR TERRAIN VAGUE DESSERVI											
1001	45335247		6060 ST JACQUES											
2002 2002 2004 2004 2999			<del>10 166 3P2 16410 11293 16,27000</del>											
			<del>10 166 5 15262 IRR 25,49600</del>											
			<del>15000 IRR 38,77400</del>											
			10 166 II JRR JRR 37495 00											
3001			10 166 5-1 151.02 0.00 1306.00				4B	2 281	70700	189300	260000	T C 1		
4201 4601		M	DAGOSTINO LTEE 6050 OUEST ST JACQUES H4A 2G4				CA							
1001	45335248		6100 ST JACQUES O											
2001			10 166 P2-1 IRR IRR 11,79500											
3001							4F	2 281	35600	79500	115100	T C 1		
4201 4601			THOMAS MUFFLERS INC 6100 ST JACQUES O H4A 2G4				CA							
1001	45335260		LOT 1000 DU 6150 ST JACQUES O											
2002 2002	A 164060 17.4.86		<del>10 166 2-2 7935 IRR 41,20500</del>											
	A 165708		<del>10 166 2-2-1 IRR 25934 00</del>											
3001	07.05.86		10 166 2-2-2 773.73 43.64 4107.00				7B	2 281	47,600	50,000	97,600	T C 1		
4201 4601			LES JARDINS ET HOTELS AUBINS INC 6125 ST JACQUES O H4A 2G5				CF							
6620			PROPRIETE SUJETTE A SURTAXE SUR TERRAIN VAGUE DESSERVI											
	45335262		Page 545A											
	45335265		Page 545B											
1001	45335266		6150-40 ST JACQUES											
2002 2002			<del>10 166 1-1 IRR 28000 27,79200</del>											
			<del>7500 32876 19243 00</del>											
3001			10 166 5164 129.69 18.70 2,931.00 245.00				4B	2 281	47,500	122,800	170,300	T C 1		
			IRR. 201.15 493.40 2206.00											
4201 4601			TOITURES TROIS ETOILES INC 6150 ST JACQUES O H4A 2G4				CF							

45335260

	CAD	SUBD	FRONT	PROF	SUPERFICIA
10	5165		67.65	0.00	632.00
			70.34	18.70	
10	166	2-2-1	IRA	IRA	29,934.00
				193.41	
					30,567.00

ROLE D'ÉVALUATION DES IMMEUBLES POUR L'EXERCICE FINANCIER 1986

TABLEAU D'ÉVALUATION

CODE	COMPTE	EMPLACEMENT - NOM, PROFESSION, RÉSIDENCE					CATEGORIE D'IMMEUBLE	SCOLAIRE		VALEUR EN DOLLARS			MUNICIPAL	REMARQUES		
		DIV. CAD.	CADASTRE	SUBDIVISION	FRONT	PROFONDEUR		SUPERFICIE	TERR.	TERR. P. C.	TERRAIN	BÂTISSE			TOTAL	
1001	45335262	Lot Abr. St-Jacques														
2002		10	166	2-2-2	IRR. 1	74.64	11,131.00									
2002					173.13	43.64										
3001								65			3,400		3,400	E 05	204-3 more prov 45335260	
4201		La Ville de Montréal Service de la Gestion Immobilière														
4601		507 Pl. d'Armes #300 H2Y 2W8														

CERT.	EFF.	402
22-7-86	17-7-86	

CODE	COMPTÉ	EMPLACEMENT - NOM, PROFESSION, RÉSIDENCE					CATEGORIE BÂTIMENT	SCOLAIRE		VALEUR EN DOLLARS			MUNICIPAL	REMARQUES	
		DIV. CAD.	CADASTRE	SUBDIVISION	FRONT	PROFONDEUR		SUPERFICIE	TERR. P. C.	TERRAIN	BÂTISSE	TOTAL			
1001	45335265	Lot St-Jacques					ANNULÉ								
2002		10	5164		129.69	18.70									
2002					IRR.	23.29									
3001							6B		8,800		8,800	E 06	204-3 prov. dom. public		
4201		La Ville de Montréal - Service de la Gestion Immobilière					9F	E							
4601		507 Pl. D'Armes #300, H2Y 2W8													
	45335267	Page 545C													



CODE	COMPTE	EMPLACEMENT - NOM, PROFESSION, RÉSIDENCE						CATEGORIE BÂTIMENT	SCOLAIRE		VALEUR EN DOLLARS			MUNICIPAL	REMARQUES
		DIV. CAD.	CADASTRE	SUBDIVISION	FRONT	PROFONDEUR	SUPERFICIE		TERR.	BÂTISSE	TERRAIN	BÂTISSE	TOTAL		
1001	45335267	Lot Arr. St-Jacques													
2002		10	166	1-1-2	79.21	43.64	2,416.00								
2002					76.05	20.21									
3001								6B			700		700	E 06204-3 prov. de 45335266	
4201		La Ville de Montréal-Service de la Gestion Immobilière													
4601		507 Pl. d'Armes #100, H2Y 2W8													

CERT.	EFF.	06
33.12.86	9.4.86	L

CODE	COMPTÉ	EMPLACEMENT - NOM, PROFESSION, RÉSIDENCE					CATEGORIE BÂTIMENT	SCOLAIRE		VALEUR EN DOLLARS			MUNICIPAL	REMARQUES	
		DIV. CAD.	CADASTRE	SUBDIVISION	FRONT	PROFONDEUR		SUPERFICIE	TERR.	BÂTISSE	TOTAL				
1001	45335268	6180 ST JACQUES													
2002		10 186		1-2	7500	21320									
2002					7500	22896									
3001							45	1 281	35400	109100	144500	T C 1			
4201		M URBANO LALLI, CONTRACTEUR					IF								
4601		1020 HARVARD H3A 2V7													
4202		MME URBANO LALLI (MADDALENA TOCCHI)					IF								
4602		1020 HARVARD H3A 2V7													
1001	45335270	LOT ST JACQUES O													
2002		10 4820			9153	17930									
2002					10390	10370									
3001							7A	2 281	30900		30900	TSV 1			
4211		GULF OIL CANADA LTD					CA								
4611		2020 UNIVERSITY H3A 2A5													
6630		PROPRIETE SUJETTE A SURTAXE SUR TERRAIN VAGUE NON DESSEVVI													
1001	45335280	LOT ST JACQUES O													
2002		10 4821			5500	10370									
2002					10000	IRR									
3001							7A	2 281	20800		20800	TSV 1			
4211		GULF OIL CANADA LTD					CA								
4611		2020 UNIVERSITY H3A 2A5													
6630		PROPRIETE SUJETTE A SURTAXE SUR TERRAIN VAGUE NON DESSEVVI													
1001	45335300	6190 ST JACQUES O.													
2002		10 4822			33415	IRR									
2002					22660	21690									
3001							46	2 281	91500	87100	178600	T C 1			
4204		GULF OIL CANADA LTD					CA								
4604		2020 UNIVERSITY H3A 2A5													
6101		OCCUPATION DU DOMAINE PUBLIC													
						VALEUR					24913				
1001	45335310	LOT ST JACQUES OUEST													
2002		10 4825			33370	3270									
2002					IRR	IRR									
		MICROFICHE 62 P-11													

45335270

CFMI

4501 Ultramar Canada Inc

4501 2020 University H3A 2A5  
455 Doncaster o. H3B 3Z4

CERT.	EFF.	15
27387	27686	1

CERT.	EFF.	15
9387	27686	1

45335280

CFMI

4501 Ultramar Canada Inc

4501 2020 University H3A 2A5  
455 Doncaster o. H3B 3Z4

CERT.	EFF.	15
27387	27686	1

CERT.	EFF.	15
9387	27686	1

45335300

CFMI

4501 Ultramar Canada Inc

4501 2020 University H3A 2A5  
455 Doncaster o. H3B 3Z4

CERT.	EFF.	15
27387	27686	1

CERT.	EFF.	15
9387	27686	1

FORMULE D'ÉVALUATION

COTE	COMPTÉ	EMPLACEMENT - NOM, PROFESSION, RÉSIDENCE					CATEGORIE D'IMMEUBLE	VALEUR EN DOLLARS			MUNICIPAL	REMARQUES							
		DIV. CAD.	CADASTRE	QUÉBEC DN	FRONT	PROFONDEUR		SUPERFICIE	TERR. P.C.	TERRAIN			BÂTIMENT	TOTAL					
2004 2004 2999	45335310	10	4823		IRR	000	67700												
3001					16495	IRR	8,99000												
4201 4601		LA VILLE DE MONTRÉAL - SERVICE DE LA GESTION IMMOBILIERE 507 PLACE D'ARMES #300 MONTRÉAL H2Y 2W8					GF												
1001	45335400	6224 ST JACQUES O.					(28)												
2002 2002 2004 2999		10	P166		1900	6000	2,07000	D											
3001		10	P161		6200	6050		D											
4204 4604		MR GEORGE A WILLIAMS, PLUMBER 6224 ST JACQUES O H4B 3T6					IA												
1001	45335410	6250 ST JACQUES O.					(28)												
2002 2004 2999	A-164792 21.5.86 A-167314 28.5.86	10	P161		22600	IRR	12,07600												
3001		10	P166		IRR	IRR	30,41300												
4202 4602 4603	A-167317 28.5.86	ALFEE S HOLDINGS LIMITED 388 225 KINGSWAY VANCOUVER B C V5T 3J5 R. A. B. PROPERTIES LTD 625 225 KINGSWAY VANCOUVER B.C. V5T 3J5					CA												
4202 4602 4603		OCCUPATION DU DOMAINE PUBLIC					12												
4202 4602 4603		Correspondance anglaise FF (16-11-85) B.																	
1001	45335420	6260 ST JACQUES O.					(28)												
2002 2002		<del>10</del>	<del>161</del>	<del>7</del>	<del>12485</del>	<del>29800</del>	<del>31,84000</del>												
3001		10	161	7-1	124.30	135.11	14085.00												
4205 4605 4207 4607		10	161	7-2	103.94	145.60	14807.00												
4205 4605 4207 4607		MRS GINO MARIANI KELVIRA TORELLI 5515 UPPER LACHINE RD H4A 2A5 MR ALFRED D GALARDO 2 HAVERSTOCK RD HAMPSTEAD H3X 1P2					IA												
1001	45335430	6270 ST JACQUES O.					(28)												
2002 2002		<del>10</del>	<del>161</del>	<del>6</del>	<del>13520</del>	<del>34200</del>	<del>35,85500</del>												
3001		10	161	6-1	135.20	195.83	24325.00												
4205 4605 4207 4607		10	161	6-2	103.94	145.60	11125.00												
		MICROFICHE 62 8-12																	
							35454.00												

VERSO

CEPT 356

CEPT 356

4201 125241 Caridad Inc. ~~376 St. Jacques~~ ~~535, 424 IN3~~  
 4601 276 St. Jacques ~~535, 424 IN3~~ (FIN 5913/9.1.27)

4202 100511 Caridad Inc. ~~376 St. Jacques~~ ~~535, 424 IN3~~  
 + ~~376 St. Jacques~~ ~~535, 424 IN3~~ CENI

CENT.	EFF.	UC
376 St. Jacques		358

4201 125241 Caridad Inc. ~~376 St. Jacques~~ ~~535, 424 IN3~~

4601 276 St. Jacques ~~535, 424 IN3~~

4202 100511 Caridad Inc. ~~376 St. Jacques~~ ~~535, 424 IN3~~

4601 276 St. Jacques ~~535, 424 IN3~~

4201 125241 Caridad Inc. ~~376 St. Jacques~~ ~~535, 424 IN3~~

4601 276 St. Jacques ~~535, 424 IN3~~

4202 100511 Caridad Inc. ~~376 St. Jacques~~ ~~535, 424 IN3~~

4601 276 St. Jacques ~~535, 424 IN3~~

4201 125241 Caridad Inc. ~~376 St. Jacques~~ ~~535, 424 IN3~~

4601 276 St. Jacques ~~535, 424 IN3~~

4201 125241 Caridad Inc. ~~376 St. Jacques~~ ~~535, 424 IN3~~

4601 276 St. Jacques ~~535, 424 IN3~~

4201 125241 Caridad Inc. ~~376 St. Jacques~~ ~~535, 424 IN3~~

4601 276 St. Jacques ~~535, 424 IN3~~

4202 100511 Caridad Inc. ~~376 St. Jacques~~ ~~535, 424 IN3~~

4601 276 St. Jacques ~~535, 424 IN3~~

4201 125241 Caridad Inc. ~~376 St. Jacques~~ ~~535, 424 IN3~~

4601 276 St. Jacques ~~535, 424 IN3~~

4201 125241 Caridad Inc. ~~376 St. Jacques~~ ~~535, 424 IN3~~

4601 276 St. Jacques ~~535, 424 IN3~~

4202 100511 Caridad Inc. ~~376 St. Jacques~~ ~~535, 424 IN3~~

4601 276 St. Jacques ~~535, 424 IN3~~

4201 125241 Caridad Inc. ~~376 St. Jacques~~ ~~535, 424 IN3~~

4601 276 St. Jacques ~~535, 424 IN3~~

4201 125241 Caridad Inc. ~~376 St. Jacques~~ ~~535, 424 IN3~~

4601 276 St. Jacques ~~535, 424 IN3~~

4201 125241 Caridad Inc. ~~376 St. Jacques~~ ~~535, 424 IN3~~

4601 276 St. Jacques ~~535, 424 IN3~~

4201 125241 Caridad Inc. ~~376 St. Jacques~~ ~~535, 424 IN3~~

4601 276 St. Jacques ~~535, 424 IN3~~

4201 125241 Caridad Inc. ~~376 St. Jacques~~ ~~535, 424 IN3~~

4601 276 St. Jacques ~~535, 424 IN3~~

4201 125241 Caridad Inc. ~~376 St. Jacques~~ ~~535, 424 IN3~~

4601 276 St. Jacques ~~535, 424 IN3~~

4201 125241 Caridad Inc. ~~376 St. Jacques~~ ~~535, 424 IN3~~

4601 276 St. Jacques ~~535, 424 IN3~~

4201 125241 Caridad Inc. ~~376 St. Jacques~~ ~~535, 424 IN3~~

4601 276 St. Jacques ~~535, 424 IN3~~

4201 125241 Caridad Inc. ~~376 St. Jacques~~ ~~535, 424 IN3~~

4601 276 St. Jacques ~~535, 424 IN3~~

4201 125241 Caridad Inc. ~~376 St. Jacques~~ ~~535, 424 IN3~~

4601 276 St. Jacques ~~535, 424 IN3~~

CODE	COMPTÉ	EMPLACEMENT - NOM, PROFESSION, RÉSIDENCE						CATEGORIE BÂTIMENT	VALEUR EN DOLLARS			MUNICIPAL *	REMARQUES			
		DIV. CAD.	CADASTRE	SUBDIVISION	FRONT	PROFONDEUR	SUPERFICIE		SCH.	TERR. P.C.	TERRAIN			BÂTISSSE	TOTAL	
3001	45335430							4F	1	2B1	61500	85100	146600	T C I		
4204		MR GINO MARIANI						EA								
4604		5515 UPPER LACHINE RD H9A 2A5														
4207		MR ALFRED D GALARDO						EA								
4607		2 HAVERSTOCK RD HAMPSYDAD H3X 1P2														
1001	45335600	6290-92 ST JACQUES O.						(28)								
2002		10 P160			IRR	IRR										
3001								4B	2	2B1	72700	147300	220000	T C I		
4201		BILL-LEE HOLDINGS LTD						4F			12,700	174,800	187,500			
4601		6290 ST JACQUES M4B 1T6						CA								
1001	45335700	6300 ST JACQUES O.						(28)								
2002		10 160	1		4100	22890										
2802					8680	29000										
3001								4B	1	2B1	35700	97100	132800	T C I		
4201		M COME BOURBONNAIS						IF								
4601		6330 ST JACQUES M4B 1T6														
1001	45335810	6320 ST JACQUES O						(28)								
2002		10 159	P1		12700	IRR										
2802					18250	IRR										
3001								4B	2	2B1	69500	360100	429600	T C I		
4201		BEVDOR HOLDINGS INC						CA								
4601		69 RAVENSCROFT CIRCLE TORONTO ONT M2K 1W9														
1001	45335820	SUD DE 6320 ST JACQUES O						(28)								
2002		10 159	P1		3000	10000										
3001								4B	2	2B1	9000	68100	77100	T C I		
4211		MERSON TIRE LTD						CA								
4611		6320 ST JACQUES O M4B 1T6														
1001	45335900	6330 ST JACQUES O.						(28)								
2002		10 P159			3600	5700										
3001								2A	1	2B1	5700	18300	24000	T C I		
		MICROFICHE 62 C-12														

CERT.	EFF.	313
28286	1186	

CODE	COMPTÉ	EMPLACEMENT - NOM, PROFESSION, RÉSIDENCE					CATEGORIE BÂTIMENT	SCOLAIRE		VALEUR EN DOLLARS			MUNICIPAL	REMARQUES	
		D.V. CAD.	CADASTRE	SUBDIVISION	FRONT	PROFONDEUR		SUPERFICIE	TERR.	BATISSE	TERRAIN	BATISSE			TOTAL
4204 4604	45335900	MME PIERRE CARRIERE (NOELLA BOURBONNAIS) 6330 ST JACQUES O H4B 1T6													
1001	45335910	6340 ST JACQUES O.					(28)								
2002 2002	A-157744 13-1-86.	10 P158		14800 30770	36490 13020	36,63700									
3001		VERSO													
4201 4601		NICHOLAS HOARE LTD 6340 ST JACQUES O H4B 1T6					CA								
1001	45336000	6360 ST JACQUES O.					(28)								
2002		10 P158		109.30 0.00	130.20 174.60	7,11500 4,33400				42900	11500	54400			
3001							4B	1	2B1	24900	11500	36400	T C 1		
4201 4601 4203 4603		<del>MR RANDIT SINGH KANN ① 6300 St Jacques O H4B 1T6</del> <del>1291 THIERRY V LASALLE NON 169 F1022 (8-1-86) V8 8242</del> MR CHEEMA GURDEV SINGH 8099 BROWNING V LASALLE H8M 261					1A 1A								
1001	45336010	6400 ST JACQUES O.					(28)								
2002 2002		10 P153A		24125 23910	15100	28,72900									
3001							4M	1	2B1	86600	117900	204500	T C 1		
4201 4601 4202		MR VALLABHBHAI N PATEL 6400 O ST JACQUES H4B 1T6 MRS PARVATIBEN LAKUBHI-PATEL					1A 2A								
1001	45336020	6450 ST JACQUES O.					(28)								
2002 2002		10 P153A		10000 10070	15100 15000	17,77700									
3001							4C	2	2B1	38500	120600	159100	T C 1		
4204 4604		JOHN REID AND SON LTD 6450 ST JACQUES O H4B 1T6					CA								
1001	45336030	6460-70 ST JACQUES					(28)								
2002 2002		10 P153A		7725 6745	15000 16784	11,39500									
		MICROFICHE 62 D-12													

4533 5918

WIC-83108 15 P-25

CFN2

5787 446

4101 94335 Canada Ltd

4601 34 Montreuil du Marais Inc 14711 592

F122 (8-4-86) VP 5042

CERT.	OFF.	333
7-2-86	15-1-86	

4101 40321 07 40321 07

4101 40321 07 40321 07

4101 40321 07 40321 07

4101 40321 07 40321 07

4101 40321 07 40321 07

4101 40321 07 40321 07

4101 40321 07 40321 07

4101 40321 07 40321 07

4101 40321 07 40321 07

4101 40321 07 40321 07

4101 40321 07 40321 07

4101 40321 07 40321 07

4101 40321 07 40321 07

4101 40321 07 40321 07

4101 40321 07 40321 07

4101 40321 07 40321 07

4101 40321 07 40321 07

4101 40321 07 40321 07

4101 40321 07 40321 07



CODE	COMPTÉ	EMPLACEMENT - NOM, PROFESSION, RÉSIDENCE						CATEGORIE BÂTIMENT	SCOLAIRE			VALEUR EN DOLLARS			MUNICIPAL	REMARQUES
		D. CAD.	CADASTRE	SUBDIVISION	FRONT	PROFONDEUR	SUPERFICIE		TERR. P. C.	TERRAIN	BÂTISSÉ	TOTAL				
3001	45336030							4B	2	281	39900	76600	116500	T C 1		
4201		JOHN REID & FILS LTEE						CF								
4601		6460 ST JACQUES H4B 176														
1001	45336040	6496 ST JACQUES O.						(28)								
2002		10 P153A														
2002					7275	18784	13,32600									
					6505	22033										
3001								4B	2	281	39700	57400	97100	T C 1		
4211		JOHN MILLEN & SON LIMITED						CA	2							
4611		1320 BL LAURENTIEN Y ST LAURENT H4R 1K1														
1001	45336050	6500 ST JACQUES O.						(28)								
2002		10 P153A														
2002					3980	15000	2,77500									
					1800	15825										
2004		10 P153														
2004					5690	15825	8,03100									
2999					5200	18190	11,60600									
3001								4B	2	281	46000	113,800	159,800	T C 1		
4201		COMPAGNIE CENTRALE ELECTRICITE LTEE						C								
4601		6500 ST JACQUES O H4B 176														
1001	45336055	6520 ST JACQUES O.						(28)								
2002		10 153 105-1														
2002					12785	14800	20,35800									
					11700	20000										
3001								4F	2	281	61900	160700	222600	T C 1		
4201		FAIRVIEW CENTRES CANADA LTD						C								
4601		6510 ST JACQUES O H4B 176														
1001	45336060	6510 ST JACQUES O.						(28)								
2002		<del>10 153A 81</del>														
2002					<del>ERR</del>	<del>30860</del>	<del>172,39200</del>									
					<del>41970</del>	<del>43980</del>										
2004		<del>10 153 P105</del>														
2004					<del>4715</del>	<del>70500</del>	<del>113,06300</del>									
2999					<del>21950</del>	<del>70500</del>	<del>286,85500</del>									
3001		POUR CADASTRE VOIR VERSO														
3001								4B	2	281	341000	2345000	2686000	T C 1		
4201		FAIRVIEW CENTRES CANADA LTD						C								
4601		6510 ST JACQUES O H4B 176														

CERT. EFF. 29  
16-3-86  
18-86  
B

4533660

MONTREAL 1915-16

DIRECT	CAD.	SUBD.	FANTX	PROF.	SUPERF.
10	153A	6M	1RA x 1RR	124422.00	
			1RA x 300.10		

1101	153A	6M-2	33:89 x 308.30	50177.00	
			419.72		

3101	153	105-2	1RA x 300.10	77500.00	
			238.14 x 511.78		

5104	153	105-3	238.14 x 140.52	36452.00	
			1RA x 195.57		

				287148.00	
--	--	--	--	-----------	--

CERT.	EFF.	354
6-85	1-86	

1101	153	105-2	33:89 x 308.30	50177.00	
------	-----	-------	----------------	----------	--

3101	153	105-2	1RA x 300.10	77500.00	
------	-----	-------	--------------	----------	--

5104	153	105-3	238.14 x 140.52	36452.00	
------	-----	-------	-----------------	----------	--

				287148.00	
--	--	--	--	-----------	--

1101	153	105-2	33:89 x 308.30	50177.00	
------	-----	-------	----------------	----------	--

3101	153	105-2	1RA x 300.10	77500.00	
------	-----	-------	--------------	----------	--

5104	153	105-3	238.14 x 140.52	36452.00	
------	-----	-------	-----------------	----------	--

				287148.00	
--	--	--	--	-----------	--

1101	153	105-2	33:89 x 308.30	50177.00	
------	-----	-------	----------------	----------	--

3101	153	105-2	1RA x 300.10	77500.00	
------	-----	-------	--------------	----------	--

5104	153	105-3	238.14 x 140.52	36452.00	
------	-----	-------	-----------------	----------	--

				287148.00	
--	--	--	--	-----------	--

1101	153	105-2	33:89 x 308.30	50177.00	
------	-----	-------	----------------	----------	--

3101	153	105-2	1RA x 300.10	77500.00	
------	-----	-------	--------------	----------	--

5104	153	105-3	238.14 x 140.52	36452.00	
------	-----	-------	-----------------	----------	--

				287148.00	
--	--	--	--	-----------	--

1101	153	105-2	33:89 x 308.30	50177.00	
------	-----	-------	----------------	----------	--

3101	153	105-2	1RA x 300.10	77500.00	
------	-----	-------	--------------	----------	--

5104	153	105-3	238.14 x 140.52	36452.00	
------	-----	-------	-----------------	----------	--

				287148.00	
--	--	--	--	-----------	--

CODE	COMPTÉ	EMPLACEMENT - NOM, PROFESSION, RÉSIDENCE						CATEGORIE D'IMMEUBLE	SCOLAIRE		VALEUR EN DOLLARS			MUNICIPAL	REMARQUES
		DIV. CAD.	CADASTRE	SUBDIVISION	FRONT	PROFONDEUR	SUPERFICIE		P	C	TERRAIN	BÂTIMENT	TOTAL		
1001 2002 2002	45336100	6540 ST JACQUES O.						128							
3001 3002		10 P153													
4204 4604 4207 4210 4610		MR JAMES R BEATTIE 1/3, R E AGENT 14 RICHELIEU RD CHARBLY J3L 2B9 ESTATE MRS WILLIAM R B BERTRAM-JEAN J I BEATTIE 1/3 ESTATE JOHN D H B BEATTIE 1/3, CLERGYMAN HAWICK SCOTLAND						1A 2 0A6 0A6 2			177900 37900	19800 12500	197700 50400	T C T R	
45336100 page 551A															
1001 2002 2002	45336110	6546-50 ST JACQUES O.						128							
3001		10 P153													
4201 4601		MISS PAULINE OLIVIA WATKINS 5803 YONGE #104 WILLOWDALE ONT M2R 3W5						3A 2			84100	210100	294200	T C	
6400		CORRESPONDANCE ANGLAISE													
7001		CAD 152													
45336111 page 51A															
1001 2002 2002	45336120	6580 90 ST JACQUES O						128							
3001		10 152 725													
4201 4601		JARDIN HOTEL NITTOLO INC 6580 ST JACQUES O M4B 1V8						CF 2			301000	1081000	1382000	T C	
1001 2002 2002	45336300	6620-40 ST JACQUES O.						128							
3001		10 P152													
4201 4601		JARDIN HOTEL NITTOLO INC 6580 ST JACQUES O M4B 1V8						CF 2			592900	64600	657500	T R	
1001 2002 2002	45336525	6670 ST JACQUES						128							
3001		10 151 667-1													
4201 4601		7500 8550 7504 7460													
MICROFICHE 62 F-12															
PAGE 551															

CERT. EFF.  
 2/11/86 3/12  
 45336100  
 45336111

45336100

MICROFILM 15 1-71 CAN

4401 Lingard's Food Corporation 21400000  
4401 3814 Notre-Dame O. H4C 1P2

NO. 370
DATE 12-1-71

CODE	COMPTE	EMPLACEMENT - NOM, PROFESSION, RÉSIDENCE					CATEGORIE BÂTIMENT	SCOLAIRE		VALEUR EN DOLLARS			MUNICIPAL *	REMARQUES	
		DIV CAD	CADASTRE	SUBDIVISION	FRONT	PROFONDEUR		SUPERFICIE	TERR P. C.	TERRAIN	BÂTISSE	TOTAL			
1001	45336109	6546 ST-JACQUES													
2001		10	P153		8365	13480					1127600				
3001							4B	2B1	34000	113100	147100	T	C		
4201		M. ROBERT E. CONNOLLY <i>3300 de Maisonneuve R. H131 H32 1K2</i>					1F	2							
4601		<del>2 Carré Westmount, #403, Westmount H3Z 2S4 F. 12254567</del>													
4202		M. IAN BA TAYLOR <i>Jan 16-84</i>					1F	2							
4602		4339 Montrose, Westmount H3Y 2A8													
6400		<i>Correspondance anglaise P.F. 25-11-84</i>													
1001	45336111	6550 ST-JACQUES													
2001		10	P153		15627	13480					1652700				
2001					9043	15000									
3001							4B	2B1	@ 50,000 50000	201,000 97100	254,000 147100	T	C		
4201		M. CHRISTOPHER PORTEOUS					1F	1							
4202		M. SCOTT PHELAN													
5701		Att. Tentures CHOTTCO Enr'g													
5701		4361 Mayfair H3B 2E2													

CEPT.	EFF.	
6/11/95	1/1/86	356

Provient de  
45336110

CEPT.	EFF.	
6/11/95	1/1/86	356

Provient de  
45336110

CEPT.	EFF.	
7/1/86	1/1/86	409

CODE	COMPTÉ	EMPLACEMENT - NOM, PROFESSION, RÉSIDENCE					CATÉGORIE BÂTIMENT	SCOLAIRE	VALEUR EN DOLLARS			MUNICIPAL	REMARQUES	
		DA CAD	CADASTRE	SUBDIVISION	FRONT	PROFONDEUR			SUPERFICIE	TERR. P. C	TERRAIN			BÂTISSE
3001	45336525							4B	1	ZB1	18100	37800	55900	T C I
4201		MR THOMAS F GAVIN					IA							
4601		100 ABBOTT WESTMOUNT H3Z 2J9												
1001	45336550	<sup>3</sup> 6690-6700 ST JACQUES O.						(2B)						
2002	A 1603-3	10 P151 - IRR IRR 60,26200												
2004	2-12-86	10 151 680 7500 7460 5,21800												
2004		7320 6700												
2006	A 176125	10 151 667-2 7509 80996 30,37500												
2006		7600 40086												
2999	10-9-86.	<i>voir verso pour cadastres</i>												
3001								4M	1	ZB1	170900	283600	454500	T C I
4201		MR THOMAS F GAVIN					IA							
4601		100 ABBOTT WESTMOUNT H3Z 2J9												
	45336555	Page 552A												
	45336552	Page 552B												
1001	45336560	6710 ST JACQUES O						(2B)						
2002		10 151 P679 13780 34339 51,42000												
2002		18084 IRR												
3001								4M	2	ZB1	121500	164300	285800	T C
4201		137193 CANADA INC					CA							
4601		6710 ST JACQUES H4B 1V8												
1001	45336580	LOT ARR ST JACQUES O						(2B)						
2002	A 162980	10 151 P679 18084 8571 17,35700												
2002	2-11-86.	18215 10298												
3001								4B	1	ZB1	5200		5200	E. ex. 404
4201		R GILLES POULIOT					IF							
4601		570 GERVAIS STE DOROTHEE LAVAL H7X 1N7												
6625		PROPRIÉTÉ SUJETTE A SURTAXE SUR TERRAIN VAGUE DÉSÉRVÉ												
1001	45336610	LOT ARR ST JACQUES O						(2B)						
2002	A 159263	10 P151 IRR IRR 19670-00												
2003	6-2-86	10 151 P679 2600 13175 44,19200												
2999		000 13579 1,63200												
3001		45,62488												
3001								7B	2	ZB1	59500		39500	58000 T.M. I

<sup>3</sup>	CERT.	EFF.	06
23-12-86	18986	\$	
<i>note plus police sur 45336552</i>			
CERT.	EFF.	402	
20-9-86	24-2-86	\$	
<i>note plus police sur 45336555</i>			

<i>Note: Otes Postes sur 45337060</i>			
CERT.	EFF.	413	
8-10-86	6-2-86	\$	

45336550

Cadastre

45336580

45336550

Cadastre

MICHELETTI 15 0-15 IRR

025 420 00

9FE1

9003	10	151	689	77.81	74.60	44.920
2004	10	151	680	75.00	74.60	5.218.00
2006	10	151	680	73.20	74.60	11.751.00
2008	10	151	689-2	75.00	74.60	5.114.00
2999	Superficie totale			301.00	301.00	40.638.00

4201 Ville de Montreal - Service de la  
Section Immobilier  
4601 507 Pl. d'Armes #300 H2T 2W8

2002	10	151	684-2	41.59	77.81	IRR	34.421.00
2004	10	151	680	75.00	74.60		5.218.00
2006	10	151	689-3	73.20	74.60		999.00

2999 Sup totale 40.638.00

CERT	EFF.	06	CERT	EFF.	303
031134	10986	2	031134	10986	2

10/6/80	2/6/80	387
---------	--------	-----

CERT	EFF.	06
231286	24986	2

AERRO

CODE	COMPTÉ	EMPLACEMENT - NOM, PROFESSION, RÉSIDENCE					CATEGORIE BÂTIMENT	SCOLAIRE		VALEUR EN DOLLARS			MUNICIPAL ★	REMARQUES	
		DIV. CAD.	CADASTRE	SUBDIVISION	FRONT	PROFONDEUR		SUPERFICIE	TERR. P. C.	TERRAIN	BÂTISSE	TOTAL			
1001	45336555	Lot St-Jacques ouest													
2002		10	151	690	IRR.	73.46					11,957.00				
2002					147.60	88.78									
2004		10	151	667-2-1	77.66	64.63					5,179.00				
2004					75.85	73.46									
2999											17,135.00				
3001															
4201		Ville de Montréal-Service de la Gestion Immobilière													
4601		507 pl. d'Armes #300 HZY 288													
							6B			5,200		5,200	E 06	204-3 morc. prov. 45336550	

CERT.	EFF.	402
22,986	24,286	5



CODE	COMPTE	EMPLACEMENT - NOM, PROFESSION, RÉSIDENCE						C.1	C.2	C.3	VALEUR EN DOLLARS			MUNICIPAL	REMARQUES
		DIV CAD	CACASTRE	SUBDIVISION	FRONT	PROFONDEUR	SUPERFICIE				TERRAIN	BÂTISSE	TOTAL		
1001	45336552			6700 St-Jacques											
2002				@ 689-1											
2002		10	151	<del>2635</del>	35.37	IRI.	39,370.00								
3001					151.46	343.70									
4201				M. Pomabhai Patel				4R							
4601				2126 Belgrave HA4 2L7							64,900	218,600	283,500	T	micro prov 45336550

CODE	COMPTE	EMPLACEMENT - NOM, PROFESSION, RÉSIDENCE						CATEGORIE BÂTIMENT	SCOLAIRE		VALEUR EN DOLLARS			MUNICIPAL	REMARQUES	
		DIV. CAD.	CADASTRE	SUBDIVISION	FRONT	PROFONDEUR	SUPERFICIE		TERR. P. C.	TERRAIN	BÂTISSE	TOTAL				
4202 4602 6620	45336610	SERGAKIS FOOD CORPORATION ST JACQUES LTEE 3819 NOTRE DAME O H4C 1P9						CA								
		PROPRIETE SUJETTE A SURTAXE SUR TERRAIN VAGUE DESSERVI														
1001	45336620	6750 ST JACQUES O.														
2002	A 170488	10 151	681		12500	12500	15,43000									
3001	2706-86							48	2 2B1	46500	184000	230500	T C I			
4201 4601		DONUT KING INC 1405 PEEL 0500 H3A 1S5						C								
		VERS														
1001	45336700	6790-6800 ST JACQUES														
2002		10 151	660		5095	10000	5,04500									
2004		10 P151			IRR	20000	14,77700									
2004					10000											
2999							19,82200									
3001								48	2 2B1	59800	128000	187800	T C I			
4201 4601		EONIZER INC 1095 ST ANDRE H2L 2S6 6800 St-Jacques H4D1V8 P122440(Q1-11-87) SC						CA								
1001	45336900	LOT ST JACQUES O.														
2002	A-159263				1500	150.02	2317.00									
2002	6-2-86	10 P149			15.36	152.46	13,21500									
2004		10 P149			14.05	528.53	8753.00									
2004					13.00	544.12	11070.00									
3001								78	2 2B1	3200		3200	T C I			
4201 4601		CORPORATION D ALIMENTS SERGAKIS DU CANADA LTEE 3819 NOTRE DAME O H4C 1P9						CF								
6620		PROPRIETE SUJETTE A SURTAXE SUR TERRAIN VAGUE DESSERVI														
1001	45337050	6810 ST JACQUES														
2002	A 159263	10 149	618		20300	15059	29,72000									
2002	6-2-86				IRR	IRR										
2004		10 149	2600		37000	16180	39,14500									
2004					20200	22360										
2999							49,84500									
3001								48	2 2B1	89000	494600	584200	T C I			
4201 4601		SERGAKIS FOOD CORPORATION CANADA LTD 3800 NOTRE DAME O H4C 1P9						CA								
		45337060 P553A														
		MICROFICHE 62 N-12														

More. see notice  
REV 45337060

CERT.	EFF.	413
8-10-86	6-2-86	✓

More. see notice  
REV 45337060

CERT.	EFF.	413
8-10-86	6-2-86	✓

4533 6620

C9N1

45336620

4201 1235 73 Canada Inc. H-15

1FZ1

4717 123

4601 1415 Paul H.A.A. 155

4201 201 Raffaele Savanone

6750 St-Jacques H4B 1V8 F122 (5060) 19/12/85 49

4601 9985 av. Barrow H2B 2Y7

ANNULÉ

CERT. EFF. 4/10/85 3/1/85

CERT. EFF. 396 29/8/85 27/8/85

4/10/85 3/1/85

42 3 587

10/10/85 10/10/85

1200	10 106	1000	1000	1000	1000
1300	10 106	1000	1000	1000	1000

1201	4223 147	1000	1000	1000	1000
------	----------	------	------	------	------

1301	1000	1000	1000	1000	1000
------	------	------	------	------	------

1401	1000	1000	1000	1000	1000
------	------	------	------	------	------

1501	1000	1000	1000	1000	1000
------	------	------	------	------	------

1601	1000	1000	1000	1000	1000
------	------	------	------	------	------

1701	1000	1000	1000	1000	1000
------	------	------	------	------	------

1801	1000	1000	1000	1000	1000
------	------	------	------	------	------

1901	1000	1000	1000	1000	1000
------	------	------	------	------	------

2001	1000	1000	1000	1000	1000
------	------	------	------	------	------

2101	1000	1000	1000	1000	1000
------	------	------	------	------	------

2201	4223 147	1000	1000	1000	1000
------	----------	------	------	------	------

2301	1000	1000	1000	1000	1000
------	------	------	------	------	------

2401	1000	1000	1000	1000	1000
------	------	------	------	------	------

2501	1000	1000	1000	1000	1000
------	------	------	------	------	------

2601	4223 147	1000	1000	1000	1000
------	----------	------	------	------	------

2701	1000	1000	1000	1000	1000
------	------	------	------	------	------

2801	1000	1000	1000	1000	1000
------	------	------	------	------	------

1084

VILLE DE MONTRÉAL

CODE	COMPTÉ	EMPLACEMENT - NOM, PROFESSION, RÉSIDENCE					CATEGORIE BÂTIMENT	SCOLAIRE		VALEUR EN DOLLARS			MUNICIPAL	REMARQUES	
		DIV. CAD.	CADASTRE	SUBDIVISION	FRONT	PROFONDEUR		SUPERFICIE	TEHR.	P. C.	TEHRAIN	BÂTISSE			TOTAL
1001	45337060	Lot St-Jacques													
						<b>ANNULÉ</b>									
2002		10	151	P679	25.00	130.81					1,630.00				
2002					0.00	131.39									
2004		10	P151		185.00	183.98					24,520.00				
2004					185.43	169.08									
2006		10	P149		15.35	143.68					2,145.00				
2006					14.05	150.54									
2008		10	149	P608	211.40	Irr					126,629.00				
2008					Irr	403.20									
2010		10	149	P608	199.27	403.20					69,094.00				
2010					Irr	453.49									
2012		10	145	1-P2	377.47	278.62					85,830.00				
2012					Irr	254.00									
2999											309,848.00				
3001								7B	2B	900,000.		900,000.	T V	Morc. Group. et Corr. prov de 45336610, 36900 45337050, 37070 45337080	
4201															
4601															
6620															
	45337061	Pag. 553B													

②  
CERT. EFF. 06  
23126 26386 7  
subs. p. 2000  
45337061 et  
45337166

CERT. EFF. 413  
310.86 6286 10

P553A

CODE	COMPTE	EMPLACEMENT - NOM, PROFESSION, RÉSIDENCE							CATEGORIE BÂTIMENT	SCOLAIRE	VALEUR EN DOLLARS			MUNICIPAL	REMARQUES
		DIV. CAD.	CADASTRE	SUBDIVISION	FRONT	PROFONDEUR	SUPERFICIE	TERRAIN			BÂTISSE	TOTAL			
1001	45337061	Lot St-Jacques													
2002		10	151	P679	25.00	130.81	1,630.00								
2002					0.00	131.39									
2004		10	P151		185.00	183.98	24,520.00								
2004					185.43	169.08									
2006		10	P149		14.35	143.68	2,125.00								
2006					14.05	150.54									
2999							28,275.00								
3001									7B	D 85,200	85,200				
										934,000	934,000	T IV	subd prov 45337060 + corr. de superficie		
4201		116 997 Canada Inc.													
4601		5 Place Ville-Marie #1700, H3B 2G2													
6620		Propriété sujette à surtaxe sur terrain vague desservi.													
1001	45337166	Lot St-Jacques													
2002		10	5293		IRR.	IRR.	309,452.00								
3001									7B	D 934,000	934,000	T IV	subd prov 45337060 45337165		
										85,200	85,200				
4201		116997 Canada Inc.													
4601		5 Place Ville-Marie #1700, H3B 2G2													
6620		Propriété sujette à surtaxe sur terrain vague desservi.													

1986 - ÉVALUATION

CODE	COMPTÉ	EMPLACEMENT - NOM, PROFESSION, RÉSIDENCE					CATEGORIE BÂTIMENT	VALEUR EN DOLLARS			MUNICIPAL	REMARQUES	
		DIV. CAD.	CADASTRE	SUBDIVISION	FRONT	PROFONDEUR		SUPERFICIE	TERR.	BÂTISSE			TOTAL
1001	45337070	LOT ST JACQUES					(28)						
2002	A-159263	10 149	P608		IRR	IRR	148,61900						
2009	W-2-86	10 145	IP2		IRR	IRR	87,28800						
2999							232,90700						
3001							78	2 261	283500		283500	TVV	Group: cpte annulé 0716 sur 45337060
4201		SERGAKIS FOOD CORPORATION ST JACQUES LTD											
4601		3000 NOTRE DAME O H4C IP9											
6620		PROPRIETE SUJETTE A SURTAXE SUR TERRAIN VAGUE DESSERVI											
45337080 main page 559A													
1001	45337100	LOT ST JACQUES O					(28)						
2002		10 149	F608		IRR	IRR	72,03800						
3001							88,54600						
4201		MR FRED SNYDER					IA	2					
4601		2150 NOTRE DAME LACHINE H8S 2G6											
5701		ATT VILLE DE MONTRÉAL											
5702		155 NOTRE DAME E 8307 MTL H2Y 1B5											
6620		PROPRIETE SUJETTE A SURTAXE SUR TERRAIN VAGUE DESSERVI											
21600													
24300													
24300													
TVV													
CERT. EFF. 303													
20-11-1-1													
3-86													
Nouv. plus parties sur 45337080													
1001	45337165	LOT ST JACQUES O					(28)						
2001		10 P146		9087	17487	23,44500							
2001		10 P146		17725	10R	3,553.00							
3001		10 145	IP1	34.60	1R.	65.00							
2999				1.50	IRR.	IRR.	27,063.00						
4201		MR KESHAV J PATEL					IA	3					
4601		6914 ST JACQUES O H4B 1V8											
4202		MR BHULABHAI J PATEL					IA	1					
4602		6914 ST JACQUES O H4B 1V8											
6620		Propriété sujette à la surtaxe sur terrain vague desservi											
ANNULÉ													
VERS0													
CERT. EFF. 06													
9312 86 06 3 86													
subd. parties sur 45337166													
CERT. EFF. 356													
6/1/85 1/1/86													
1 more plus prov. 45337204													
CERT. EFF. 343													
262 86 12 86													
1001	45337166 Page 553 556	6950 ST JACQUES O					(28)						
2001		10 145	I-P1		IRR	IRR	17,34100						
2001		10 P146			IRR	9899	2,819.00						
3001		10 145	I-P1		IRR	141.93	146.44						
4201		PYRRALIS INVESTMENTS CANADA LTD					CA	1					
4601		3000 ST PATRICK H4E 1A4											
6620		3236 Rte H4E 4H1 (F100110845 4/25/86)											
Propriété sujette à surtaxe sur terrain vague desservi													
88000													
88,000													
88,000													
TVV													
CERT. EFF. 39													
26 87 12 87													
6/1/85 1/1/86													
356													
1 more plus prov. 45337207													
CERT. EFF. 343													
282 86 12 86													
1001	45337209	6956 ST JACQUES					(28)						
ANNULÉ													
MICROFICHE 62 1-12													

4533 In 5

ANNULÉ (FNI)

4201 116997 Canada Inc  
4601 S. pl. Ville Marie #1700 H3B 2G2

5701 Cdt Phillips & Whiting  
5702 S. pl. Ville Marie #1700 H3B 2G2

SEPT.	SEP.	3.93
11-2-86	27-11-87	

5701 100 100  
5701 100 100

5701 HERBASIC 9000 21 07/00/82 0 (100)

5701 PATR 21 11/00/82 0 HEB 100  
5701 PATR 21 11/00/82 0 HEB 100  
5701 PATR 21 11/00/82 0 HEB 100

5701 100 100  
5701 100 100

5701 HERBASIC 9000 21 07/00/82 0 (100)

ANNULÉ

5701 100 100  
5701 100 100

5701 100 100  
5701 100 100

5701 100 100

5701 100 100

5701 HERBASIC 9000 21 07/00/82 0 (100)

5701 100 100

5701 100 100

5701 100 100

5701 100 100

5701 100 100

5701 HERBASIC 9000 21 07/00/82 0 (100)

CODE	COMPTÉ	EMPLACEMENT - NOM, PROFESSION, RÉSIDENCE					CATEGORIE D'IMMEUBLE	SCOLAIRE		VALEUR EN DOLLARS			MUNICIPAL	REMARQUES	
		DIV. CAD.	CADASTRE	SUBDIVISION	FRONT	PROFONDEUR		SUPERFICIE	TERR. P. C.	TERRAIN	BATISSE	TOTAL			
1001	45337080	Lot arr. St-Jacques													Morc. provient de 45337100 et 45337221  CERT. EFF. 363 22-11 1-1 85 86
2002	<del>45337080</del>	10	149	P608	irr.	irr.					8,52800				
2004	<del>45337080</del>	10	145	1-P2	irr.	irr.					1,66700				
2999											10,19500				
3001							7B	2B1	3100			3100	TVV		
4201		Sergakis Food Corporation of Canada Ltd					CA								Group - cote avenue partie avec 45337060  CERT. EFF. 412 8-10-86 6-2-86 V2
4601		3800 Notre Dame O. H4C 1P9													
6620		Propriété sujette à surtaxe sur terrain vague desservi													

ANNULÉ



CODE	COMPTÉ	EMPLACEMENT - NOM, PROFESSION, RÉSIDENCE					CATEGORIE TRAITEMENT	SCOLAIRE		VALEUR EN DOLLARS			MUNICIPAL	REMARQUES		
		DIV. CAD.	CADASTRE	SUBDIVISION	FRONT	PROFONDEUR		SUPERFICIE	TERR. P.C.	TERRAIN	BÂTISSE	TOTAL		CERT.	EFF.	
2002	45337204	10 P146			5963	IRR	6,36500									
2002					2700	14674										
2004		10 145	1-P1		IRR	IRR	9,12400									
2004					16600	15300										
2999							15,98900									
3001																
4202		MR KESHAV J PATEL														
4602		8914 ST JACQUES O			H48	I48										
<b>ANNULÉ</b>																
1001	45337210	6960 ST JACQUES O.														
2002		10 145	1-P2		21400	13616	27,69000									
2002		10 145	1-P2		20000	13800	4913.00									
3001					48.00	36.92	32,603.00									
4201		MOTEL COLIBRI 1971 INC														
4601		594 MARIE VICTORIA BOUCHERVILLE			J48	I44										
<b>VERSO</b>																
1001	45337220	LOT ARR ST JACQUES O.														
2001		10 145	P2		1500	47106	7,07900									
2001						47258										
3001																
4201		VILLE DE MONTREAL SERVICE DE LA GESTION IMMOBILIERE														
4601		507 PL D ARMES 0300			H27	Z48										
1001	45337221	LOT ST JACQUES O														
2001		10 145	1-P2		IRR	IRR	52,24500									
3001							63,41200									
4201		SERGAKIS FOOD CORPORATION														
4601		3800 NOTRE DANE O			H4C	I49										
6620		PROPRIETE SUJETTE A SURTAXE SUR TERRAIN VAGUE DESSERVI														
1001	45337230	6966 ST JACQUES O														
2002		10 145	3		11303	9000	9,68000									
2002					9205	10100										
3001																
4201																
4601																
48																
2																
29,200																
29200																
145,300																
175,000																
135,200																



FEUILLE D'ÉVALUATION

CODE	COMTE	EMPLACEMENT - NOM, PROFESSION, RESIDENCE						CATEGORIE BÂTIMENT	SCOLAIRE		VALEUR EN DOLLARS				MUNICIPAL	REMARQUES
		DIV. DAP	CANALISE	DIVISION	FRONT	PROFONDEUR	SUPERFICIE		FERR. P. C.	TERRAIN	BATISSE	TOTAL	*			
4211 4611	45337230	FOODCORP LIMITED 6966 ST JACQUES O H4B 1V8						CA								
1001	45337290	LOT ARR ST JACQUES O.														
2002 2002		10 145	1-22	6617	8683	4,91300										
3001				4800	8692											
4201 4601		PLACEMENTS ROSAIRE BERTRAND INC 6966 ST JACQUES O H4B 1V8														
6220		TERRAIN DE STATIONNEMENT														
7001		CHEMIN STE ANNE DE BELLEVUE														
1001	45337800	7050 ST JACQUES O.														
2002 2002 2004 2004 2999	A 17489 12 9 86	10 144	11	1580	47500	7,16200										
3001		10 144	10	41300	IRR	261,58000										
4204 4604		INTERNATIONAL HARVESTER CO OF CANADA LTD P O BOX 2020 208 HILLYARD HAMILTON ONT L8N 3S5						CA								
6400		CORRESPONDANCE ANGLAISE														
1001	45337815	7250 BL MONTREAL TORONTO														
2002 2004 2004 2006 2006 2999		10 144	12	15000	20000	30,00000										
3001		10 144	13	17500	20000	28,87500										
4211 4611		10 144	27	IRR	10565	22,32900										
4212 4612		10 144		32500	14435	81,20400										
4213 4613		MR TASSOS VOUTSINAS 12 1/2, MERCHANT 7250 BL MONTREAL TORONTO H4B 1V4						IA								
4214 4614		MRS TASSOS VOUTSINAS (EVANGELIA STRATOTOU 12 1/2) 898 56E AVENUE LACHINE H8T 3C2						IA								
		MR SPIROS VOUTSINAS 25, MERCHANT 896 56E AVENUE LACHINE H8T 3C2						IA								
		MR STEPHANOS VOUTSINAS 15, MERCHANT 909 55E AVENUE LACHINE H8T 3B5						IA								

ANNULÉ

VERSO

CERT. EFF. 0  
DATE 45337210

4201 ENTREPRISES FEDERAT LITEE  
4401 2150 NOTRE DAME LACHINE HAS 266

CERT.	EFF.	407
12/16/1966	AT	

4114	2150 NOTRE DAME LACHINE HAS 266	1966	1966	1966	1966
4112	2150 NOTRE DAME LACHINE HAS 266	1966	1966	1966	1966
4110	2150 NOTRE DAME LACHINE HAS 266	1966	1966	1966	1966
4108	2150 NOTRE DAME LACHINE HAS 266	1966	1966	1966	1966
4106	2150 NOTRE DAME LACHINE HAS 266	1966	1966	1966	1966
4104	2150 NOTRE DAME LACHINE HAS 266	1966	1966	1966	1966
4102	2150 NOTRE DAME LACHINE HAS 266	1966	1966	1966	1966
4100	2150 NOTRE DAME LACHINE HAS 266	1966	1966	1966	1966
4098	2150 NOTRE DAME LACHINE HAS 266	1966	1966	1966	1966
4096	2150 NOTRE DAME LACHINE HAS 266	1966	1966	1966	1966

4094	2150 NOTRE DAME LACHINE HAS 266	1966	1966	1966	1966
4092	2150 NOTRE DAME LACHINE HAS 266	1966	1966	1966	1966
4090	2150 NOTRE DAME LACHINE HAS 266	1966	1966	1966	1966
4088	2150 NOTRE DAME LACHINE HAS 266	1966	1966	1966	1966
4086	2150 NOTRE DAME LACHINE HAS 266	1966	1966	1966	1966
4084	2150 NOTRE DAME LACHINE HAS 266	1966	1966	1966	1966
4082	2150 NOTRE DAME LACHINE HAS 266	1966	1966	1966	1966
4080	2150 NOTRE DAME LACHINE HAS 266	1966	1966	1966	1966
4078	2150 NOTRE DAME LACHINE HAS 266	1966	1966	1966	1966
4076	2150 NOTRE DAME LACHINE HAS 266	1966	1966	1966	1966

4074 2150 NOTRE DAME LACHINE HAS 266

4072 2150 NOTRE DAME LACHINE HAS 266

4070 2150 NOTRE DAME LACHINE HAS 266

4068 2150 NOTRE DAME LACHINE HAS 266

4066 2150 NOTRE DAME LACHINE HAS 266

4064 2150 NOTRE DAME LACHINE HAS 266

4062 2150 NOTRE DAME LACHINE HAS 266

4060 2150 NOTRE DAME LACHINE HAS 266

4058 2150 NOTRE DAME LACHINE HAS 266

4056 2150 NOTRE DAME LACHINE HAS 266

4054 2150 NOTRE DAME LACHINE HAS 266

4052 2150 NOTRE DAME LACHINE HAS 266

4050 2150 NOTRE DAME LACHINE HAS 266

4048 2150 NOTRE DAME LACHINE HAS 266

4046 2150 NOTRE DAME LACHINE HAS 266

4044 2150 NOTRE DAME LACHINE HAS 266

4042 2150 NOTRE DAME LACHINE HAS 266

4040 2150 NOTRE DAME LACHINE HAS 266

4038 2150 NOTRE DAME LACHINE HAS 266

4036 2150 NOTRE DAME LACHINE HAS 266

4034 2150 NOTRE DAME LACHINE HAS 266

4032 2150 NOTRE DAME LACHINE HAS 266

4030 2150 NOTRE DAME LACHINE HAS 266

4028 2150 NOTRE DAME LACHINE HAS 266

4026 2150 NOTRE DAME LACHINE HAS 266

4024 2150 NOTRE DAME LACHINE HAS 266

CODE	COMPTÉ	EMPLACEMENT - NOM, PROFESSION, RESIDENCE					CATEGORIE RATIER	SCOLAIRE		VALEUR EN DOLLARS			MUNICIPAL	REMARQUES	
		DIV. CAD.	CADASTRE	SUBDIVISION	FRONT	PROFONDEUR		SUPERFICIE	TERR.	BATISSE	TERRAIN	BATISSE			TOTAL
4215	45337815	MR THEODOROS VOUTSINAS 7 1/2, MERCHANT					1A								
4615		907 55E AVENUE LACHINE H8T 3B5													
4216		MRS THEODOROS VOUTSINAS (ANNA VOUTSINAS 7 1/2)					1A								
4616		907 55E AVENUE LACHINE H8T 3B5													
4217		MR NICOLAS VOUTSINAS 10, MERCHANT					1A								
4617		896 56E AVENUE LACHINE H8T 3C2													
4218		MR PERICLES VOUTSINAS 5, MERCHANT					1A								
4618		795 55E AVENUE LACHINE H8T 3B5													
4219		MRS PERICLES VOUTSINAS (LABROULA PAPANIKOLATOS 5)					1A								
4619		795 55E AVENUE LACHINE H8T 3B5													
5701		ATT BELVEDERE HOTEL													
5702		7250 BL MONTREAL TORONTO H4B 1T4													
1001	45337835	LOT ST JACQUES					(28)								
2002		10 144	29		22430	21000					47,93000				
2002					22748	21007									
3001							75	1 281	126700			126700	TW 1		
4201		MR YAKKIS VOUTSINAS 20%, MERCHANT					1A								
4601		7250 BL MONTREAL-TORONTO H4B 1T4													
4202		MR SPIRIDON VOUTSINAS 20%, MERCHANT					1A								
4602		896 56E AVENUE LACHINE H8T 3C2													
4203		MR STEPHANOS VOUTSINAS 15%, MERCHANT					1A								
4603		909 55E AVENUE LACHINE H8T 3B5													
4204		MR THEODOROS VOUTSINAS 15%, MERCHANT					1A								
4604		907 55E AVENUE LACHINE H8T 3B5													
4205		MR PERICLES VOUTSINAS 15%, MERCHANT					1A								
4605		795 55E AVENUE LACHINE H8T 3B5													
4206		MR NICOLAS VOUTSINAS 15%, MERCHANT					1A								
4606		896 56E AVENUE LACHINE H8T 3C2													
5701		ATT BELVEDERE HOTEL													
5702		7250 BL MONTREAL TORONTO H4B 1T4													
6620		PROPRIETE SUJETTE A SURTAXE SUR TERRAIN VAGUE DESSEVRS													
1001	45337845	LOT ST JACQUES					(28)								
2002		10 144	28		32500	13000					25,18400				
2002					33995	2500									
3001							78	1 281	7600			7600	TW 1		
4201		MR YAKKIS VOUTSINAS 20%, MERCHANT					1A								
4601		7250 BL MONTREAL-TORONTO H4B 1T4													
4202		MR SPIRIDON VOUTSINAS 20%, MERCHANT					1A								
4602		896 56E AVENUE LACHINE H8T 3C2													
4203		MR STEPHANOS VOUTSINAS 15%, MERCHANT					1A								
4603		909 55E AVENUE LACHINE H8T 3B5													
4204		MR THEODOROS VOUTSINAS 15%, MERCHANT					1A								
4604		907 55E AVENUE LACHINE H8T 3B5													

CODES	COMPTE	EMPLACEMENT - NOM, PROFESSION, RESIDENCE							CATEGORIE BÂTIMENT	SCOLAIRE		VALEUR EN DOLLARS			MUNICIPAL	REMARQUES	
		DIST. CAD.	CADASTRE	SUBDIVISION	FRONT	PROFONDEUR	SUPERFICIE	ANNÉE		TERR. P. C.	TERRAIN	BÂTISSE	TOTAL				
4205 4605 4206 4606	45337845	MR PERICLES VOUTSINAS 158, MERCHANT 795 56E AVENUE LACHINE H8T 3B5 MR NICOLAS VOUTSINAS 152, MERCHANT 896 56E AVENUE LACHINE H8T 3C2							1A 1A								
5701 5702		ATT BELVEDERE HOTEL 7250 BL MONTREAL TORONTO H4B 1T4															
6620		PROPRIETE SUJETTE A SURTAXE SUR TERRAIN VAGUE DESSERVI															
	45337860-70	Page 558 B															
1008 2002 2002 3001	45337900	LOT ARR ST JACQUES O. 10 P144 ① 596.00 IRR. 129.00 IRR. 41,715.00 413,98400							128 0 68								
4204 4604		LA CITE DE WESTMOUNT 4333 SHERBROOKE O WESTMOUNT H3Z 1E2							7A								
1001 2002 2002 3001	45337910	LOT ST JACQUES O. ① 5200 10 P144 247.70 IRR. 247.75 IRR. 110.14 11820 36,195.00 33,29600							128 0 68								
4204 4604		PROVINCE DE QUEBEC MINS DE LA VOIRIE 255 BL CREMAZIE E 4800 H2M 1L5 ① VERSO							7B								
1001 2002 2002 3001	45337920	LOT ST JACQUES O. 10 P144 P14 49.21 IRR. 287.10 IRR. 17.28 14620 1,184.00 33.89 265.65 1720 47,512000							128 0 68								
4204 4604		PROVINCE DE QUEBEC MINS DE LA VOIRIE 255 BL CREMAZIE E 4800 H2M 1L5							7B								
	45337925	Page 558 A															
1001 2002 2002 3001	45338100	LOT ARR ST JACQUES O. 10 P142 ① 253.52 265.00 73,517.00 229.11 279.20 244,723000 ② 10 P142 317.85 158.00 45,670.00 ① 119,187.00							128 0 68 7B 7A								
4201 4601 4202 4602		81736 CANADA LTD 6125 Decan Rd, H3S 2P4 F1224511614/4/2/76 1210 GRECHE AV 2565 WESTMOUNT H3Z 2S2 ② MRS BEATRICE FAINER ABELSON 519 DE GASPE 4313 VERDUN H3E 1E9							CA CA								
5701 5702		ATT MRS BEATRICE FAINER ABELSON 519 DE GASPE 4313 VERDUN H3E 1E9 F122451097/4/6/76															

CERT.	EFF.	06
23/12/86	17-5-86	9

sub plus forties  
45337860  
204-4 45337870

CERT.	EFF.	373
26/2/86	14/1/86	373

sub plus forties  
45203850  
45203860

CERT.	EFF.	413
1-11-86	10-5-86	413

CERT.	EFF.	373
26/2/86	11/1/86	373

sub plus forties  
45337925

CERT.	EFF.	353
24/08/86	19/8/86	353

CERT.	EFF.	06
23/12/86	14-5-86	9

sub plus forties  
45338050

45337910

1911

1911

4201 M. Friedrich Person

4601 2489 Steffan H48207

CENT.	EPP.
2018	1118
323	

1911

1911

1911

1911

1911

1911

1911

1911

1911

1911

1911

1911

1911

1911

1911

1911

1911

1911

1911

1911

1911

1911

1911

1911

1911

1911

1911

1911





CODE	COMPTE	EMPLACEMENT - NOM, PROFESSION, RÉSIDENCE					CATEGORIE BÂTIMENT	SCOLAIRE		VALEUR EN DOLLARS			MUNICIPAL	REMARQUES	
		DIV. CAD.	CADASTRE	SUBDIVISION	FRONT	PROFONDEUR		SUPERFICIE	TERRAIN	BÂTISSE	TOTAL				
1001	45337860	Lot boul. Mtl-Ste-Arme de Bellevue													
2002		10	144	30	29.99	IRR.					54,298.00				
2002					IRR.										
3001							6B		30,500		30,500		E 07204-4		
													subd prov	45337900	
4201		La Cité de Westmount					9F	2							
4601		4333 Sherbrooke O., Westmount H3Z 1E2													
1001	45337870	Lot boul. Mtl-Ste-Arme de Bellevue													
2002		10	144	31	IRR.	200.36					67,976.00				
2002					IRR.	116.01									
3001							6B		38,200		38,200		E 07204-4		
													subd. pro	45337900	
4201		La Cité de Westmount					9F	2							
4601		4333 Sherbrooke O., Westmount H3Z 1E2													
	45338050	page 558C													

CODE	COMPTE	EMPLACEMENT - NOM, PROFESSION, RÉSIDENCE						CATEGORIE BÂTIMENT	SCOLAIRE		VALEUR EN DOLLARS			MUNICIPAL	REMARQUES
		DIV. CAD.	CADASTRE	SUBDIVISION	FRONT	PROFONDEUR	SUPERFICIE		TERR. P.	C	TERRAIN	BÂTISSE	TOTAL		
1001	45338050	Lot Arr. St-Jacques O.													
2002		10	P142				147,033.00								
3001								7B		66,200		66,200	T	Wmore prov 45338100	
4201		81736 Canada Ltd. 0.25						CA							
4601		6185 Descom Nd. R3S 2P4													
4202		Mrs. Beatrice Fainer-Abelson 0.75						BA	2						
4602		519 de Gaspé #313, Verdun R3E 1B9													
6620		Propriété sujette à surtaxe sur terrain vague desservi.													

SPRINTS D'ÉVALUATION

CODE	COMPTE	EMPLACEMENT - NOM, PROFESSION, RÉSIDENCE					CATEGORIE BÂTIMENT	SCOLAIRE		VALEUR EN DOLLARS			MUNICIPAL	REMARQUES	
		DIV. CAD.	CADASTRE	SUBDIVISION	FRONT	PROFONDEUR		SUPERFICIE	TERR.	P. I. C.	TERRAIN	BÂTISSÉ			TOTAL
6620	45338100	PROPRIÉTÉ SUJETTE A SURTAXE SUR TERRAIN VAGUE DESSERVI													
1001	45338200	7290 ST JACQUES O.					(28)								
2002		10 142	P1343		1470	9400					69100				
2004		10 142	1342		2500	9400					2,35000				
2006		10 142	P1337		2500	14800					3,93700				
2008						16780									
2008		10 142	1341		2500	9400					2,35000				
2010		10 142	1340		2400	8510					2,63900				
2010						11000									
2012		10 142	1339		2400	11000					2,86800				
2012						12900									
2014		10 142	1338		2400	12900					3,32400				
2014						14800									
2999											18,15900				
3001									4C	2 2B1	54800	68600	123400	T C I	
4201		PILOT PNEUMATIC EQUIPMENT LTEE													
4601		7290 ST JACQUES H9B 101													
7001		WEST BROADWAY													
1001	45338600	7300 ST JACQUES O.					(33)								
2002		10 142	1323		2500	9700					2,42500				
2004		10 142	1324		2500	9700					2,42500				
2006		10 142	1325		2500	9700					2,42500				
2008		10 142	1321		2500	8000					2,24700				
2008						9980									
2010		10 142	1320		2400	9980					2,62300				
2010						11880									
2012		10 142	1319		2400	11880					3,07900				
2012						13780									
2014		10 142	1318		2400	13780					3,53500				
2014						15680									
2016		10 142	1322		2500	9700					2,42500				
2018		10 142	1326		2500	9700					2,42500				
2020		10 142	1327		2500	9700					2,42500				
2022		10 142	1328		2500	9700					2,42500				
2024		10 142	1329		2500	9700					2,42500				
2026		10 142	1313		2500	9700					2,42500				
2028		10 142	1312		2500	9700					2,42500				
2030		10 142	1311		2500	9700					2,42500				
2032		10 142	1310		2500	9700					2,42500				
2034		10 142	1309		2500	9700					2,42500				
2036		10 142	1308		2500	9700					2,42500				
2038		10 142	1307		2500	9700					2,42500				
2040		10 142	1306		2500	9700					2,42500				
2042		10 142	1305		2500	9700					2,42500				
2044		10 142	1304		2500	9700					2,42500				
2046		10 142	1303		2500	9700					2,42500				
2999											57,55900				
3001									4C	2 2B1	173500	141100	314600	T C I	

CODE	COMPTÉ	EMPLACEMENT - NOM PROFESSION RESIDENCE						C	C	C	C	C	C	C	C	C	C	C	C	REMARQUES
		VAL. CAT.	CADASTRE	SUBDIVISION	FRONT	PROFONDEUR	SUPERFICIE													
4201 4601	45338600	130143	CANADA LTEE C P 1868 SUCC B	H3B	3L7															
1001 1002	45339000	7310-20	ST JACQUES O 1955 WESTMORE AV							(33)										
2002		10 142	1302	2400	8180	2,19200														
2002					10080															
2004		10 142	1301	2400	10080	2,64700														
2004					11930															
2004		10 142	1300	2400	11930	3,10300														
2006					13880															
2008		10 142	P1299	1636	13880	2,67800														
2008					IRR															
2999						11,62000														
3001									48	2 281	35000	147700	182700	T C I						
4201 4601		PHIPPS GRAPHIQUES INC	7310 ST JACQUES	H4B	181															
7001			WESTMORE AV																	
1001	45339400	7360	ST JACQUES O.							(33)										
2002		10 142	1279	2400	9980	2,62300														
2002					11880															
2004		10 142	1278	2400	11880	3,07900														
2004					13780															
2006		10 142	1277	2400	13780	3,53500														
2006					15600															
2008		10 142	1280	2500	8000	2,24700														
2008					9980															
2999						11,48500														
3001									48	1 281	34600	108000	142600	T C I						
4202 4602		MISS JANE LEE	7360 ST JACQUES	H4B	183															
1001	45339410	7420	ST JACQUES O.							(33)										
2002		10 142	1496	33010	56020	115,17900														
2002				IRR	IRR															
3001									58	2 281	282200	1446900	1729100	T C I						
4204 4604		CANADIAN GENERAL ELECTRIC CO LTD	214 KING ST W TORONTO ONT	MSH	1K4															
5701 5702		ATT MONTREAL ARMATURE WORKS LTD	7420 ST JACQUES O	H4B	183															

CODE	COMPTE	EMPLACEMENT - NOM PROFESSION, RESIDENCE					CATEGORIE D'IMMEUBLE	SCOLAIRE	VALEUR EN DOLLARS			MUNICIPAL	REMARQUES	
		DIV. CAD.	CADASTRE	SUBDIVISION	FRONT	PROFONDEUR			SUPERFICIE	TERR. P. C.	TERRAIN			BÂTISSE
1001	45339420	7460-70 ST JACQUES O					133							
2002		10 141	963		22740	62150								
2002					28785	IRR								
2004		10 141	746-1		12930	7500								
2004					7695	IRR								
2999														
3001						209,78700								
4204		LAITERIES AULT					CA							
4604		7470 ST JACQUES O H4B 184												
5701		ATT. M. SERGE PROTTIER ATT. John LABATT LTD - Prop. Dept.												
5702		7470 ST JACQUES O H4B 184 451 Ridout St. North P.O. Box 5870, London Ontario N6A 5L3 F122245587 25/8/86												
1001	45339440	7486 ST JACQUES O					133							
2002		10 P141			28900	IRR								
2002					28650									
3001														
4204		THE GOVERNING COUNCIL OF THE SALVATION ARMY CANADA EST					CA							
4604		20 ALBERT ST TORONTO ONT. M5G 1A6												
5701		ATT THE SALVATION ARMY												
5702		P O BOX 4021 STATION A TORONTO ONTARIO M5E 2G1												
6550		Foyer Aventide Home												
1001	45339450	7455 BL. MTL-STE-ANNE-DE-BELLEVUE					133							
2002		10 P141			IRR	17300								
2002					57170	29250								
3001														
4204		MME RAPHAEL RUFFO (ANNETTE GONIER)					CA							
4604		191 BROCK AV. SOUTH MONTREAL OUEST H4X 2E7												
1001	45339455	LOT 31 MONTREAL TORONTO					133							
2002		10 142	1294		2500	9700								
2004		10 P142			IRR	4300								
2008		10 142	P1254		7080	12470								
2008						8000								
2010		10 142	P1273		500	1290								
2010						1300								
2012		10 142	P1274		2500	IRR								
2012						1290								
2014		10 142	1275		2500	9700								
2016		10 142	1276		2500	9700								
2018		10 142	1295		2500	9700								
2020		10 142	1296		2500	9700								
		MICROFICHE 62 P-12												

CODE	COMPTÉ	EMPLACEMENT - NOM, PROFESSION, RESIDENCE					CATEGORIE BÂTIMENT	SCOLAIRE		VALEUR EN DOLLARS			MUNICIPAL	REMARQUES			
		DIV. CAD.	CADASTRE	SUBDIVISION	FRONT	PROFONDEUR		SUPERFICIE	TERR.	P. C.	TERRAIN	BÂTISSÉ		TOTAL	CERT.	EFF.	
2999	45339455						41,88300										
3001								78	1	281	15900		15900				
4201		MR RAPHAEL RUFFO															
4601		191 AV BROCK SUD MONTRÉAL OUEST H4X 2E7															
6620		PROPRIETE SUJETTE A SURTAXE SUR TERRAIN VAGUE NON DESSERVI															
1001	45339460																
2002		LOT ARR ST JACQUES O.															
2002		10 P141			300.90	51.63											
2999		10 P141			186	156.00	27,846.00										
3001								78									
4201		81736 CANADA LTD 258 6175 Descom Rd, H3S 2P4															
4601		1310 GREENE AV #500 BRESTOUMT H2Z 2B2															
4202		MRS BEATRICE FAIKER ABELSON 799															
4602		519 DE GASPE H3J3 VERDUN H3E 1E9															
5701		ATT MRS BEATRICE FAIKER ABELSON															
5702		519 DE GASPE H3J3 VERDUN H3E 1E9															
6620		PROPRIETE SUJETTE A SURTAXE SUR TERRAIN VAGUE DESSERVI															
7001		LIMITES OUEST QUARTIER															
7002		TRAVERSEZ															
7003		LIMITES OUEST QUARTIER															
7004		CONNAUGHT AVE															
	45339465	Page 562A															
1001	45339480																
2002		10 141	871		6200	11210	6,68600										
2002						10360											
3001								20	1	281	12400	110000	122400				
4203		M ANDRE LEDUC															
4603		12475 BEAUSEJOUR H4K 1X6															
4204		M PIERRE LEDUC															
4604		12475 BEAUSEJOUR H4K 1X6															
1001	45339490																
2002		10 141	872		6200	10360	6,16900										
2002						9590											
3001								20	1	281	11900	109000	120900				
		MICROFICHE 62 B-13															

CODE	COMPTE	EMPLACEMENT - NOM, PROFESSION, RESIDENCE					CATEGORIE BÂTIMENT	SCOLAIRE		VALEUR EN DOLLARS			MUNICIPAL	REMARQUES	
		DIV. CAD.	CADASTRE	SUBDIVISION	FRONT	PROFONDEUR		SUPERFICIE	TERR.	P. C.	TERRAIN	BÂTISSÉ			TOTAL
1001	45339465	Lot Arr. St-Jacques O.													
2002		10	P141			3,022.00	65								
3001							78			2,000		2,000		E 00	
4201		81736 Canada Ltd. 0.25					CA	1							
4601		6185 Deacon Rd. H3S 2P4													
4202		Mrs. Béatrice Fainer-Jablon 0.75					2A	2							
4602		519 de Gaspé #313, Verdun H3E 1E9													
6620		Propriété sujette à surtaxe sur terrain vague desservi.													

CERT.	EFF.	
23 12 86	14-5-86	06
		3

CERT.	EFF.	
INT	01-26-86	110
		1

Valeur prov  
45339460

CODE	COMPTÉ	EMPLACEMENT - NOM, PROFESSION, RESIDENCE					CATEGORIE BÂTIMENT	SCOLAIRE		VALEUR EN DOLLARS			MUNICIPAL	REMARQUES	
		DIV. CAD.	CADASTRE	SUBDIVISION	FRONT	PROFONDEUR		SUPERFICIE	TERRE	P.I.C.	TERRAIN	BÂTISSE			TOTAL
4203 4603 4204 4604	45339490	M ANDRE LEDUC 12475 BEAUSEJOUR			H4K 1X6										
4203 4603 4204 4604		M PIERRE LEDUC 12475 BEAUSEJOUR			H4K 1X6										
7001		CAD 141 SUBD 873													
1001 2002 2002	45339510	7471 ST JACQUES O.					(36)								
2002 2002		10 141 873		6200	9590 9210	5,61200									
3001							20	1 281	11200	107400	118600	T R I			
4203 4603 4204 4604		M ANDRE LEDUC 12475 BEAUSEJOUR			H4K 1X6										
4203 4603 4204 4604		M PIERRE LEDUC 12475 BEAUSEJOUR			H4K 1X6										
1001 2002 2002	45339520	7461 ST JACQUES O.					(36)								
2002 2002		10 141 874		6200	9210 9591	5,82800									
3001							20	1 281	11300	108500	119800	T R I			
4203 4603 4204 4604		M ANDRE LEDUC 12475 BEAUSEJOUR			H4K 1X6										
4203 4603 4204 4604		M PIERRE LEDUC 12475 BEAUSEJOUR			H4K 1X6										
1001 2002 2002	45339530	7451 ST JACQUES O.					(36)								
2002 2002		10 141 P875		6200	9590 6410	5,21200									
3001							20	1 281	10100	108500	118600	T R I			
4203 4603 4204 4604		M ANDRE LEDUC 12475 BEAUSEJOUR			H4K 1X6										
4203 4603 4204 4604		M PIERRE LEDUC 12475 BEAUSEJOUR			H4K 1X6										
1001 2002 2002	45339540	7441 ST JACQUES O.					(36)								
2002 2002		10 141 P876		8362 IRR	6410 IRR	4,11700									
3001							20	1 281	7900	79800	87700	T R I			



CODE	COMPTÉ	EMPLACEMENT - NOM, PROFESSION, RESIDENCE						CATEGORIE BÂTIMENT	SCOLAIRE			VALEUR EN DOLLARS			MUNICIPAL	REMARQUES
		DIV. CAD.	CADASTRE	SUBDIVISION	FRONT	PROFONDEUR	SUPERFICIE		TEHR	P	C	TERRAIN	BÂTISSE	TOTAL		
4203 4603 4204 4609	45339540	M ANDRE LEDUC 12475 BEAUSEJOUR H4K 1X6 M PIERRE LEDUC 12475 BEAUSEJOUR H4K 1X6														
7001 7002 7004		7425-31 ST JACQUES VOIR 2005 ELMHURST AV PATRICIA AVE WESTMORE AVE														
1001 1002	45339545 V.L.	7345 ST JACQUES O 2005 PATRICIA						1369								
2002 2602		10 4730 PS IRR 8325 6950 IRR				7,59800										
3001								3A	2	2B1	34000	163000	197000	T	R	1
4205 4605		CALOPAR INC 2090 W BROADWAY H4B 2A2						CA								
1001	45339550	LOT ST JACQUES O.						1369								
2002 2002	A 170430 27.6.86	10 4731 PB 9817 1860 3800 4821				1,26900										
3001	A 170431 27.6.86							7A	1	2B1	4800		4800	T	R	1
4203 4603 4204 4604	A 170430 27.6.86	MR MILTON GREENBERG 5263 PAPINEAU H2M 1W1 MR JACK GREENBERG 7305 ST JACQUES O H4B 1W2						IA IA								
6620		PROPRIETE SUJETTE A SURTAXE SUR TERRAIN VAGUE DESSERVI														
1001 1002	45339565 V.L.	7305-15 ST JACQUES O 2000-10 WEST BROADWAY						1369								
2002 3001	A 170430 27.6.86	10 4731 P18 IRR IRR 9,96100						4A	1	2B1	45000	508600	553600	T	S	1
4201 4601 4202 4602	A 170431 27.6.86 A 170430 27.6.86	MR MILTON GREENBERG 5263 PAPINEAU H2M 1W1 MR JACK GREENBERG 7305 ST JACQUES O H4B 1W2						IA IA								
1001 1002	45341800	7295 ST JACQUES O. 2025 WEST BROADWAY						1283								
2002 2002		10 P4732 9032 56325 8475 57350				13,76400										

15-1-86 1-1-86 363

45339550

NICARAGUA 95.8-13 CANA

45339565

CAN2

VOT 200

4201 115025 Canada Inc.

4201 115025 Canada Inc.

4601 111 Elizabeth St #900 Toronto Ont M5G 1P7

4601 111 Elizabeth St #900 Toronto Ont M5G 1P7

~~4602 115026 Canada Inc.~~~~4602 115026 Canada Inc.~~~~4602 111 Elizabeth St #900 Toronto Ont M5G 1P7~~~~4602 111 Elizabeth St #900 Toronto Ont M5G 1P7~~

1201 48381-0 3380 21 7450829 0

1202

CERT.	EFF.	376	CERT.	EFF.	376
27/6/80	27/6/80	95	27/6/80	27/6/80	95

CERT.	EFF.	376	CERT.	EFF.	376
27/6/80	27/6/80	95	27/6/80	27/6/80	95

45339550

45339565

STREETS EQUIPMENT NEW 12CFNA

IV T

CFNA

4401 115026 Canada Inc.

4401 115026 Canada Inc.

4601 111 Elizabeth St #900 Toronto Ont

4601 111 Elizabeth St #900 Toronto Ont

5780 Develles Suite 305 #35207M MSG 1P7

5780 Develles Suite 305 #35207M MSG 1P7

(F122 8864 5.12.86)

(F122 8864 5.12.86)

CERT.	EFF.	403
25.9.80	27.6.80	PM

CERT.	EFF.	403
25.9.80	27.6.80	PM

STREETS EQUIPMENT NEW 12CFNA

STREETS EQUIPMENT NEW 12CFNA

STREETS EQUIPMENT NEW 12CFNA

STREETS EQUIPMENT NEW 12CFNA

STREETS EQUIPMENT NEW 12CFNA

STREETS EQUIPMENT NEW 12CFNA

STREETS EQUIPMENT NEW 12CFNA

STREETS EQUIPMENT NEW 12CFNA

STREETS EQUIPMENT NEW 12CFNA

STREETS EQUIPMENT NEW 12CFNA

STREETS EQUIPMENT NEW 12CFNA

STREETS EQUIPMENT NEW 12CFNA

STREETS EQUIPMENT NEW 12CFNA

STREETS EQUIPMENT NEW 12CFNA

STREETS EQUIPMENT NEW 12CFNA

STREETS EQUIPMENT NEW 12CFNA

STREETS EQUIPMENT NEW 12CFNA

STREETS EQUIPMENT NEW 12CFNA

STREETS EQUIPMENT NEW 12CFNA

STREETS EQUIPMENT NEW 12CFNA

STREETS EQUIPMENT NEW 12CFNA

STREETS EQUIPMENT NEW 12CFNA

STREETS EQUIPMENT NEW 12CFNA

STREETS EQUIPMENT NEW 12CFNA

STREETS EQUIPMENT NEW 12CFNA

STREETS EQUIPMENT NEW 12CFNA

STREETS EQUIPMENT NEW 12CFNA

STREETS EQUIPMENT NEW 12CFNA

STREETS EQUIPMENT NEW 12CFNA

STREETS EQUIPMENT NEW 12CFNA

STREETS EQUIPMENT NEW 12CFNA

STREETS EQUIPMENT NEW 12CFNA

STREETS EQUIPMENT NEW 12CFNA

STREETS EQUIPMENT NEW 12CFNA

STREETS EQUIPMENT NEW 12CFNA

STREETS EQUIPMENT NEW 12CFNA

STREETS EQUIPMENT NEW 12CFNA

STREETS EQUIPMENT NEW 12CFNA

STREETS EQUIPMENT NEW 12CFNA

STREETS EQUIPMENT NEW 12CFNA

STREETS EQUIPMENT NEW 12CFNA

STREETS EQUIPMENT NEW 12CFNA

STREETS EQUIPMENT NEW 12CFNA

STREETS EQUIPMENT NEW 12CFNA

STREETS EQUIPMENT NEW 12CFNA

STREETS EQUIPMENT NEW 12CFNA

STREETS EQUIPMENT NEW 12CFNA

STREETS EQUIPMENT NEW 12CFNA

STREETS EQUIPMENT NEW 12CFNA

STREETS EQUIPMENT NEW 12CFNA

STREETS EQUIPMENT NEW 12CFNA

STREETS EQUIPMENT NEW 12CFNA

STREETS EQUIPMENT NEW 12CFNA

1202

STREETS EQUIPMENT NEW 12CFNA

BUREAU D'ÉVALUATION

CODE	COMPTE	EMPLACEMENT - NOM, PROFESSION, RÉSIDENCE					CATEGORIE BÂTIMENT	SCOLAIRE		VALEUR EN DOLLARS			MUNICIPAL	REMARQUES	
		DIV. CAD.	CARACTÈRE	SUBDIVISION	FRONT	PROFONDEUR		SUPERFICIE	TERR. P. C.	TERRAIN	BÂTISSE	TOTAL			
2004	45341800	10	P144		29070	57350					211,97500				
2004					52950	50000									
2006		10	P4732		14307	8475					11,02100				
2006					14316	8472									
2008		10	P144		14316	52950					72,94100				
2008					13069	58924									
2999											339,70100				
3001															
4204		COCA COLA LTD													
4604		42 OVERLEA BLVD TORONTO ONT M4H 1B8													
1001	45341950	7245 ST JACQUES O.													
2002		10	P144		30515	28520					32,96900				
2002					IRR	IRR									
3001															
4201		WELCO INC													
4601		5510 ST JACQUES H9A 2E2													
1001	45342050	6965 ST JACQUES													
2001		10	P-144		90.14	20.30					1,47000				
2002		10	P-147		79.06	32.77					9,61000				
2999					195.47	32.77					11,08000				
					170.93	45.00									
3001															
4201		LA SOCIETE IMMOBILIERE MARATHON													
5701		ATT LA SOCIETE IMMOBILIERE MARATHON													
5702		SUITE 600 PLACE DU CANADA MTL H3B 2N2													
6001		LOCATAIRE MULVILLE MOTOR SALES													
1001	45342105	6959 ST JACQUES													
2001		10	147	210							26,26600				
3001															
4204		CANADIAN PACIFIC RAILWAY CO													
5701		ATT LA SOCIETE IMMOBILIERE MARATHON LTEE													
5702		STE 600 PL DU CANADA MTL H3B 2N2													
6001		LOCATAIRE 101910 CANADA LTEE													
1001	45342450	6951 ST JACQUES OUEST													
		MICROFICHE 62 E-13													

4534 2050

MONTREAL 1964-11-11

4501 A. DANIEL KABIE

4601 156 NOTHERWOOD PRESENT H3X 3H4

ANNULÉ

CERT.	EFF.	356
6/1/35	1/1/36	

4534 2050

4501 MRS MOHAMMADI KAZIEN HANI

4601 1550 DOCTEUR YENFIBES # 61 H3G 1C2

F122 (23-586) am 5390

CERT.	EFF.	356
6/1/35	1/1/36	

CODE	COMPTÉ	EMPLACEMENT - NOM, PROFESSION, RÉSIDENCE					CATEGORIE D'IMMEUBLE	SCOLAIRE		VALEUR EN DOLLARS			MUNICIPAL	REMARQUES		
		NO. CAD.	CADASTRE	SUBDIVISION	FRONT	PROFONDEUR		SUPERFICIE	TERR. P. C.	TERRAIN	BÂTISSE	TOTAL				
2002 2002	45342450	10 149	610		15810 18760	19500 23215	35,73300									
3001								4M	2 281	<del>107700</del>	<del>404600</del>	<del>512300</del>	T C	CERT. EFF. AM TS		
4201 4601		ENTREPRISES M PEPIN INC 375 LABELLE LAYAL H7P 2P3 2451 St-Jacques 01 H4B 1V3 FILL 4901 (21-11-85) etc							CF	2	107700 107700	544600 657300	512300 765000	T C	CERT. EFF. 3725 20286 1-1-86	
1001	45342515	6945 ST JACQUES 0							(28)							
2002 2002 2004 2004 2999		10 149	604		26265 26940	24730 24000	62,13500									
3001		10 P149			4500 000	23215 24730	5,06500									
2002 2002 2004 2999							67,19500									
3001								48	2 281	202600	384700	587300	T C I			
4211 4611		CANADA PACKERS LIMITED 1260 HILL H3K 2B4							CA	1						
5701 5702		ATT INDUSTRIAL BAGS 6945 ST JACQUES H4B 1V3														
1001	45342520	6855 ST JACQUES 0							(28)							
2002 2002		10 149	619 612		9870 9058 10150	17000 14600 15547	15,63000 15940.00									
3001					101.41	153.87		4B 4X	1 281	47100 47100	155900 3300	203000 50400	T M I	CERT. EFF. 356 6-1-85 3-1-86		
4201 4601		MR FRANK MARINO 3298 CALIXTE RD FABREVILLE H7P 463							FA	2						
1001	45342530	6811 ST JACQUES 0							(28)							
2002 2002 2004 2004 2999		10 149	611		3742 5223	22867 IRR	10,80900									
3001		10 150	2		1342	3525 3608	47000									
2002 2002 2004 2999							11,27900									
3001								48	2 281	34000	133700	167700	T C I			
4201 4601		BRASSERIE LA CERVOISE LTEE 6811 ST JACQUES H4B 1V3							CF	1						
1001	45342540	LOT ARR ST JACQUES 0							(28)							
2002 2002		10 149	6612		10150	7000	7,10000									
3001								7A	2 281	25400		25400	T M I			
1001	45342540	LOT ARR ST JACQUES 0							(28)							
2002 2002		10 149	6612		10150	7000	7,10000									
3001								7A	2 281	25400		25400	T M I			
1001	45342540	LOT ARR ST JACQUES 0							(28)							
2002 2002		10 149	6612		10150	7000	7,10000									
3001								7A	2 281	25400		25400	T M I			

VERSUS ANNULÉ

ANNULÉ

CERT. EFF. AM TS

CERT. EFF. 3725  
20286 1-1-86

CERT. EFF. 356  
6-1-85 3-1-86

CERT. EFF. 379  
8586 1-1-86

GROUPEMENT  
CERT. EFF. 48  
224087 31-10-86

GROUPEMENT  
CERT. EFF.  
COMPTÉ RATE SUR 45342535

45342430

WICOLETCH WE L-FBI CFM2

4201 2323 3687 Julem Inc  
4201 370 Ch. Cl. 200 Lang. 6  
6951 ST-JACQUES O. H4B 1Y3

VIVANTE

10-3-86 18-1-87 3475 10-1-86 5589 25/9/86

10-3-86 18-1-87

45342530

ANNULÉ

CFM2

4601 ENTREPRISES GAB LEE COHEN H4B 1A3  
4601 4975 BL DES GRANDES PRAIRIES ST-EDMOND H4R 1A5

VIVANTE

NEB20

4601 BRASSERIES BOUSIN Inc  
4602 825 RUE CLOUTIER LAVAL H7E 4E3

CONF. 113  
1572-8 1980-86

4601 7548 RUE DE LA SERRAVALLE H4B 1E7  
4601 46 RUE DE LA SERRAVALLE

4601 10 142 1015 1000 1000 1000

4601 5482 21 RUE DE LA SERRAVALLE H4B 1A3  
4601 5482 21 RUE DE LA SERRAVALLE

4601 1581 RUE DE LA SERRAVALLE H4B 1A3  
4601 1581 RUE DE LA SERRAVALLE

4601 10 142 1015 1000 1000 1000

4601 10 142 1015 1000 1000 1000

4601 10 142 1015 1000 1000 1000

4601 10 142 1015 1000 1000 1000

4601 10 142 1015 1000 1000 1000

4601 10 142 1015 1000 1000 1000

CODE	COMPTE	EMPLACEMENT NOM, PROFESSION, RESIDENCE					CATEGORIE BÂTIMENT	SCOLAIRE		VALEUR EN DOLLARS			MUNICIPAL *	REMARQUES
		DIV. CAD.	CADASTRE	SUBDIVISION	FRONT	PROFONDEUR		SUPERFICIE	TERR P C	TERRAIN	BÂTISSE	TOTAL		
1001	45342535	6811	St-Jacques											
2002		10 149	611											
2004		10 150	2											
2006		10 149	P612											
2999						18379.00								
3001							4B	2 B1	55400.	133700.	189100.	T C 1		
4201		Entreprises Gal Ltée.												
4601		4975 bl. des Grandes Prairies, St-Léonard												GROUP. PROV. de 45342530 45342540
4202		Brasseries Bousin Inc.												
4602		325 Curé Cloutier, Laval												

CEST.	EFF.	48
22-10-87	31-10-86	Ch

CODE	COMPTÉ	EMPLACEMENT - NOM, PROFESSION, RESIDENCE					CATEGORIE BÂTIMENT	SCOLAIRE		VALEUR EN DOLLARS			MUNICIPAL	REMARQUES	
		DIV. CAD.	CADASTRE	SUBDIVISION	FRONT	PROFONDEUR		SUPERFICIE	TERR.	P. C.	TERRAIN	BÂTISSE			TOTAL
<del>4201</del> <del>4601</del> 6620	<del>45342540</del>	<del>BRASSERIE LA CEROISE LYEE</del> <b>VERSO</b> <del>6811 ST JACQUES H4B 1V3</del> <b>ANNULÉ</b>													
		PROPRIETE SUJETTE A SURTAXE SUR TERRAIN VAGUE DESSERVI													
	45342535	voir P 566A													
1001	45342550	6705 ST JACQUES O.					(28)								
2002		10 149	605		1410	18360					2,55800				
2002						17925									
2004		10 150	1		4880	3890					1,89800				
2006		10 151	675		TRR	20500					26,53800				
2999											30,99400				
3001							4C	2	2B1	93400	200500	293900	T C 1		
4211		SIGNODE CANADA LIMITED					CA								
4611		6695 O ST JACQUES H4B 1V3													
1001	45342560	6705 ST JACQUES O.					(28)								
2002		10 P151			27900	20700					60,13100				
2002						22870									
3001							5B	2	2B1	181500	625700	807200	T C 1		
4204		SIGNODE CANADA LTD					CA								
4604		6705 ST JACQUES O H4B 1V6													
1001	45342570	6695 ST JACQUES O.					(28)								
2002		10 151	677		2000	22870					4,58300				
2002						22966									
2004		10 151	676		13500	22966					36,96700				
2004						13620									
2006		10 152	716			11300					25,96500				
2006						11400									
2999											61,91400				
3001							5C	2	2B1	185200	724600	909800	T C 1		
4204		SUN LIFE ASSURANCE COMPANY OF CANADA					CA	2							
4604		200 AV UNIVERSITY PO BOX 4089 TORONTO ONT M5B 2K9													
1001	45342580	6685 ST JACQUES O.					(28)								
2002		10 P152			11000	24210					26,91400				
2002						24950									
3001							4F	2	2B1	81100	174100	255200	T C 1		



45342540

ANNULÉ CF-1

4201 ENTREPRISES G.A.L. LTÉE  
4601 6811 ST JACQUES H4B 1V3

CF-1

4202 BRASSERIE BONSIEUX INC  
4602 6811 ST JACQUES H4B 1V3



4203 ...

4204 ...

4205 ...

4206 ...

4207 ...

4208 ...

4209 ...

4210 ...

ANNULÉ

SET 101 L'ÉVALUATION

CODE	COMPTÉ	EMPLACEMENT - NOM, PROFESSION, RESIDENCE						C	C	C	C	C	VALEUR EN DOLLARS			MUNICIPAL	REMARQUES
		D	CADASTRE	SUBDIVISION	FRONT	PROFONDEUR	SUPERFICIE						SCOLAIRE	TERR	TERRAIN		
4201 4601	45342580	MC CURIG JARMAC LTD						CA									
		6685 ST JACQUES		H4B 1V4													
1001	45342590	6665 UPPER LACHINE RD							(28)								
2002 2002		10 P152			11300	24950											
						27270											
3001									4C	2	281	79300	179900	259200	T	C	1
4201 4601		116930 CANADA INC						CF									
		6665 ST JACQUES		H4B 1V3													
1001	45342610	LOT ST JACQUES O.							(28)								
2002 2002		10 P152			1561	27300											
					1500	27700											
3001									6B		281	10900		10900	E10		204-7
4204 4604		LA COMMISSION HYDROELECTRIQUE DE QUEBEC															
		75 BL DORCHESTER O H2Z 1A9															
1001	45342620	6645 ST JACQUES O.							(28)								
2002 2002		10 152	729		19000	28700											
					19100	31430											
3001									4B	1	281	157700	479900	637600	T	C	1
4201 4601		GESTION ABACO LYEE						CF									
		<del>2 CIVIC COURT #407 TORONTO ONTARIO M4L 5A3</del>															
		6645 St-Jacques H4B 1V3			F1222	5561900	13896										
1001	45342630	6533 ST JACQUES O.							(28)								
2002 2002		10 153	101		13550	29765											
					15260	29303											
2004 2004		10 P153			IRR	12270											
					14000	11020											
3001									4F	2	281	139200	301600	520800	T	C	1
4204 4604		LATINERS MOTORS LTD						CA									
		6533 ST JACQUES H4B 1V3															
1001 1002	45342650	6511 ST JACQUES O.							(28)								
		2020 CAVENDISH BLVD															

RÉPARTITION

CODE	COMPTÉ	EMPLACEMENT - NOM, PROFESSION, RÉSIDENCE					CATEGORIE BÂTIMENT	SCOLAIRE		VALEUR EN DOLLARS			MUNICIPAL	REMARQUES		
		LOT	CADASTRE	SUBDIVISION	FRONT	PROFONDEUR		SUPERFICIE	TERR. P. C.	TERRAIN	BÂTISSE	TOTAL				
2002	45342650	10 P153			12405	17113	24,32200									
2002					IRR	IRR										
3001								46	2	281	73300	170700	244000	T C 1		
4201		TILDEN LOCATION D AUTOS INC														
4601		1200 STANLEY H3B 250														
7001		CAVENDISH BOUL														
1001	45342660	6505 ST JACQUES O														
2002		10 153	116		11247	13193	15,38900									
2002					9788	17481										
3001								46	2	281	46400	67400	113800	T C 1		
4204		SUN OIL COMPANY LIMITED														
5701		ATT F R LIPYOFF														
5702		56 BELLESLEY ST W TORONTO ONT M5S 2S3														
1001	45342672	LOT ST JACQUES														
2002		10 P153A			1800	15000	2,75000									
3001								7A	2	281	8100		8100	T C 1		
4211		CONFEDERATION LIFE ASSOCIATION														
4611		T R E 508 TORONTO ONT														
5701		ATT SHELL CANADA LTD														
5702		CP 100 STATION K CALGARY ALBERTA T2P 2H5														
6620		PROPRIETE SUJETTE A SURTAXE SUR TERRAIN VAGUE DESSERVI														
1001	45342674	6495 ST JACQUES														
2002		10 153A	38-1		15015	15000	20,04300									
2002					15200	14920										
3001								46	2	281	60400	129600	190000	T C 1		
4211		SHELL CANADA LIMITED														
4611		C P 100 STATION M CALGARY ALBERTA T2P 2H5														
1001	45342680	LOT ARR ST JACQUES O.														
2002		10 153A	74		1800	15646	2,82800									
2002					2014	15781										
2004		10 153A	38-2		15120	15781	22,16400									
2004					14693	16720										
		MICROFICHE 62 I-13														

CODE	COMPTÉ	EMPLACEMENT - NOM PROFESSION, RÉSIDENCE						CATEGORIE BÂTIMENT	SCOLAIRE	VALEUR EN DOLLARS			MUNICIPAL	REMARQUES
		C. V. CAD.	CADASTRE	SURVISION	FRONT	PROFONDEUR	SUPERFICIE			TERR P. C.	TERRAIN	BATISSE		
2999	45342680						29,99200							
3001								7A	2 281	44700		44700	TSV	1
4201		* GORDON INC						CA						
4601		2125 BL CAVENDISH H4B 2Y2												
6630		PROPRIETE SUJETTE A SURTAXE SUR TERRAIN VAGUE NON DESSERVI												
1001	45342690	6435-75 ST JACQUES O												
2002		10 153A	52		22900	35210	69,00000							
2002					19530	42550								
2009		10 153A	51		18920	31660	52,60000							
2004					17320	35210								
2999							121,80000							
3001								1B	2 281	350,300	649,700	1,000,000	T C	1
4212		CUMMING FERRAULT LIMITED						CA						
4612		6435 ST JACQUES H4B 1Y2 19 Greenville Cir. Westmount H3Y 1V9 F. 1222 #5397 QDA 12-5-80												
1001	45342700	6305-55 ST-JACQUES O												
1002		2100-60 MADISON AV												
2002		10 157	1		6900		1,78600							
2002					6700	4960								
2004		10 156	331		IRR	42150	212,73700							
2004					IRR	64220								
2006		10 162	P550		15570	64870	112,60500							
2006					17960	IRR								
2999							327,12800							
3001								1B	281	833800	2907700	3741500	206	204-3
4201		LA VILLE DE MONTRÉAL - SERVICE DE LA GESTION IMMOBILIERE												
4601		507 PLACE D'ARMES #300 MONTRÉAL H2Y 2W8												
6001		AQUEDOC ET INCINERATION												
7001		MADISON AVE												
1001	45343400	6277-65 ST JACQUES O.												
2002		10 162	P503		3960	5000	1,98000							
2004		10 162	P506		1165	3947	45000							
2004					1040	4710								
2006		10 162	P507		3055	4710	1,39800							
2006					2500	6470								
2006		10 162	P490-1		6315	IRR	3,94300							
2008					3590	10900								
2010		10 162	P508		2440	6470	1,59100							
2010					2800	7865								

CERT.	EFF.	26A
15-6-87	1-12-86	F

CODE	COMPTÉ	EMPLACEMENT - NOM, PROFESSION, RESIDENCE						CATEGORIE BÂTIMENT	SCOLAIRE			VALEUR EN DOLLARS			MUNICIPAL	REMARQUES	
		DIV. CAD.	CADASTRE	SUBDIVISION	FRONT	PROFONDEUR	SUPERFICIE		TERR.	P.	C.	TERRAIN	BÂTISSE	TOTAL			
2012	45343400	10 162	P504		5540	5000	2,77000										
2014		10 162	P503		5540	5000	2,77000										
2016		10 162	P502		9500	1400	1,33000										
2018		10 162	P505		3160	900	96700										
2018					2500	2030											
2020		10 162	P504		2085	2030	49300										
2020					1460	3947											
2022		10 162	P504		3960	5000	1,98000										
2024		10 162	P490-1		3590	1900	48600										
2024					3256	1839											
2999						19,65800											
3001								4C	2	281	59300	319300	378600	T C 1			
4201		HONEYWELL LIMITEE															
4601		6277 ST JACQUES H48 IT9															
1001	45343500	LOT ST JACQUES O.															
2002		10 162	P508		590	7665	24300										
2002					500	8190											
2004		10 162	P509		2970	8190	2,25000										
2004					2500	9800											
2006		10 162	P510		3890	9300	3,75400										
2006				IRR		1182											
2008		10 162	P504		6600	5000	3,33000										
2008					6720												
2010		10 162	P503		6720	5000	3,39200										
2010					6850												
2999							12,96900										
3001								7A	2	281	35000		35000	TVW 1			
4204		HONEYWELL CONTROLS LTD															
4604		6277 ST JACQUES H48 IT9															
6620		PROPRIETE SUJETTE A SURTAXE SUR TERRAIN VAGUE DESSERVI															
1001	45343900	6225 ST JACQUES O.															
2002		10 163	P2		1011	6450	66800										
2002					1000												
2004		10 163	P3		IRR	IRR	4,97200										
2005		10 163	P2		3959	7500	2,94400										
2005					3500	9351											
2006		10 163	P2		1099	9351	96100										
2006					1000	9880											
2008		10 163	P3		3490	5500	1,90300										
2008					3430												
2010		10 163	P2		3430	1000	34300										
2010					3480												
2012		10 163	P1		5500	4800	2,95500										
2012					4700	7500											
2999							14,24600										
3001								46	1	281	53500	35000	88500	T C 1			
		MICROFICHE 62 K-13															

CODE	COMPTÉ	EMPLACEMENT - NOM, PROFESSION, RESIDENCE						CATEGORIE BÂTIMENT	SCOLAIRE			VALEUR EN DOLLARS			MUNICIPAL	REMARQUES
		D.V. CAD	CADASTRE	SUBDIVISION	FRONT	PROFONDEUR	SUPERFICIE		TERR	TERRAIN	BÂTISSE	TOTAL				
4201 4601 7601	45343900	MR FRANZ GSTREIN, GARAGISTE 4700 DONAVISTA AV #307 H3W ZCS						CA								
		GRAND BOULEVARD														
1001 2002 2002	45344000	6195-97 ST JACQUES O.														
		10 163 P231			5808	5852	3,85600									
					5311	8316										
3001								48	2	281	15000	85800	100800	T C I		
4204 4604		HERMANN'S INVESTMENTS CO LTD 6195 ST JACQUES O H4B 1T7						CA								
1001 2002 2002 2004 2004 2999	45344100	6177 ST JACQUES O														
		10 163 232-1			5650	8440	5,08000									
					5333	10600										
		10 163 233-1			5620	10600	6,15000									
					5333	12450										
							11,23000									
3001								4W	2	281	33900	324500	358400	T C I		
4202 4602		RIENO HOTEL LIMITED 6177 ST JACQUES O H4B 1T7						CA								
1001 2002 2004 2004 2008 2008 2010 2012 2014 2016 2999	45344250	6159-57 ST JACQUES O.														
		10 165 P5			4660	2500	1,11000									
		10 165 P2			1660	10470	1,79200									
						11125										
		10 165 P6			4660	2500	1,11000									
		10 165 P1			3000	9430	2,98500									
						10470										
		10 165 P4			4660	2500	1,11000									
		10 165 P6			4440	2500	1,11000									
		10 165 P5			4440	500	22200									
		10 165 P336			3200	9100	2,91200									
							12,54600									
3001								28	1	281	43500	58100	101600	T R I		
4204 4604		M ANTONIO ALEPINS, MARCHAND 6159 ST JACQUES O H4B 1T7						1F								
1001 2002 2002	45344360	6153-51 ST JACQUES														
		10 165 P3			3100	11600	3,73200									
						12480										

VERSO

4201 m. mohanlal Patel

PAGE 235

4611 7855 ~~mountain~~ Singh to 1100 H42201

6177 St. Jacques O H48 177

(F1002 # 5736 6/2/10/20)

2 FT 1

4222 m. m. Jashubhai Patel

1100 1100 1100

1001 1100 1100

CERT.	REF.
20/0/05	353

1100 1100 1100

1100 1100 1100

1100 1100 1100

1100 1100 1100

1100 1100 1100

1100 1100 1100

1100 1100 1100

1100 1100 1100

1100 1100 1100

1100 1100 1100

1100 1100 1100

1100 1100 1100

1100 1100 1100

1100 1100 1100

1100 1100 1100

1100 1100 1100

1100 1100 1100

1100 1100 1100

1100 1100 1100

1100 1100 1100

1100 1100 1100

1100 1100 1100

1100 1100 1100

1100 1100 1100

1100 1100 1100

1100 1100 1100

1100 1100 1100

1100 1100 1100

1100 1100 1100

1100 1100 1100

1100 1100 1100

1100 1100 1100

1100 1100 1100

1100 1100 1100

1100 1100 1100

1100 1100 1100

1100 1100 1100

1100 1100 1100

1100 1100 1100

1100 1100 1100

1100 1100 1100

1100 1100 1100

1100 1100 1100

1100 1100 1100

1100 1100 1100

1100 1100 1100

1100 1100 1100

1100 1100 1100

1100 1100 1100

1100 1100 1100

1100 1100 1100

1100 1100 1100

1100 1100 1100

1100 1100 1100

1100 1100 1100

1100 1100 1100

1100 1100 1100

1100 1100 1100

1100 1100 1100

1100 1100 1100

1100 1100 1100

1100 1100 1100

1100 1100 1100

1100 1100 1100

CODE	COMPTE	EMPLACEMENT - NOM, PROFESSION, RÉSIDENCE						CATEGORIE BÂTIMENT	SCOLAIRE		VALEUR EN DOLLARS			MUNICIPAL *	REMARQUES
		DIV. CAD.	CADASTRE	SUBDIVISION	FRONT	PROFONDEUR	SUPERFICIE		SCOLAIRE	TERR. P. I. C.	TERRAIN	BATISSE	TOTAL		
2004	45344360	10 165	P2		1340	11125	1,52200								
2004						11500									
2006		10 165	P4		4440	2500	1,11000								
2008		10 165	P5		4440	2000	88000								
2999							7,25200								
3001								1B	281	27900	72200	100190	619	204-14	
4211		LES CENTRES DE JEUNESSE SHAWBRIDGE													
4611		7200 HUTCHISON H3N 121													
1001	45344450	6125 ST JACQUES O.													
2002		10 165	P386		7933	ERR	47,95800								
2002					20000	ERR									
3001								4H	1 281	199600	226700	373300	T C 1		
4204		M ROMEO AUBIN, JARDINIER													
4604		6125 ST JACQUES O H4A 265													
1001	45344480	OUEST DE 6125 ST JACQUES													
2002		10 165	386-10		3257	7500	2,84200								
2002					4019	8239									
3001								4H	1 281	8500	15200	23700	T C 1		
4211		M ROMEO AUBIN, JARDINIER													
4611		6125 ST JACQUES O H4A 265													
1001	45344550	6105 ST JACQUES O.													
2002		10 165	353		4555	12140	5,62200								
2002					4500	12845									
2004		10 165	354		4555	12845	5,93900								
2004					4500	13550									
2999							11,56100								
3001								4C	1 281	34800	58600	93400	T C 1		
4211		M JOSEPH DILALLA, GARAGISTE													
4611		6105 ST JACQUES H4A 265													
7001		AVE KINGSTON													
7002		ST JACQUES													
1001	45344750	6095 ST JACQUES													
2002		10 168	997		11840	3963	4,75300								
2002					12350	3930									
		MICROFICHE 62 M-13													



CODE	COMPTÉ	EMPLACEMENT - NOIA, PROFESSION, RÉSIDENCE						CATEGORIE BÂTIMENT	SCOLAIRE		VALEUR EN DOLLARS			MUNICIPAL +	REMARQUES
		DIV. CAD.	CADASTRE	SUBDIVISION	FRONT	PROFONDEUR	SUPERFICIE		TERR. P.C.	TERRAIN	BÂTISSE	TOTAL			
2004 2004 2999	45344750	10 168	998	12350 12860	3963 3930	9,95400 9,70700									
3001							4A	1	201	30300	4900	35200	T C 1		
4201 4601 4202 4203 4204		MME MARGARET FERON-TEODORI 3/9 7547 BAILY CTE ST LUC NW 1RS MME CATHERINE TEODORI-BROCCOLINI 2/9 MME MADONNA TEODORI-LEVY 2/9 MME ANNA MARIA TEODORI 2/9						8F 2F 2F 3F							
6220		TERRAIN DE STATIONNEMENT													
1001	45344900	6081-75 ST JACQUES O													
2001 2001		10 160	1030	8970 8190	12875 1288	17,17500									
3001							9B	1	281	30600	293800	274400	T C 1		
4201 4601 4202 4203 4204		MME MARGARET FERON-TEODORI 3/9 97 WESTMINSTER W MIL OUEST H4E 178 MME CATHERINE TEODORI-BROCCOLINI 2/9 MME MADONNA TEODORI-LEVY 2/9 MME ANNA MARIA TEODORI 2/9						8F 2F 2F 3F							
1001	45345400	LOT ST JACQUES OUEST													
2002 2002 2004 2004 2006 2006 2999		10 170	P1	23390 17200	12R	19,61200 17000 27,52000 17000 15,30200 14150									
3001							6B	281	173200			173200	E06 204-3		
4201 4601		LA VILLE DE MONTRÉAL - SERVICE DE LA GESTION IMMOBILIERE 507 PLACE D'ARRES #300 MONTRÉAL H2Y 2W8						9F							
7001		BELGRAVE AVE													
1001	45345750	5925 ST JACQUES													
2002 2002		10 170	753	5720 5080	7330 9745	4,39300									
3001							9B	1	281	14400	41500	58100	T C 1		
		MICROFICHE 62 W-13													
														PAGE 578	

PROFIL D'ÉVALUATION

CODE	COMPLÈTE	EMPLACEMENT - NOM, PROFESSION, RÉSIDENCE					CATEGORIE BÂTIMENT	SCOLAIRE		VALEUR EN DOLLARS			MUNICIPAL	REMARQUES
		LOT	LAZARÈTE	SURFACION	PROFOND	PROFONDEUR		SUPERFICIE	TERR	TERRAIN	BÂTISSE	TOTAL		
4215	45345750	R												
4615														
4216		M												
4616														
1001	45345850													
2002			10 170	752	5320	9965								
2002					9870	12115								
3001							48	1 281	20000	63000	83000	T C I		
4201		M												
4601														
4202		M												
4602														
7001														
1001	45346000													
2002			10 171	P44	2300	8986								
2002						9934								
2009			10 171	P1	2400	7282								
2009						8270								
2006			10 171	P2	2900	8270								
2006						2700								
2008			10 171	P45	2486	9934								
2008						2300								
2010			10 171	P46	2710	10882								
2010						11930								
2012			10 171	P3	2920	9379								
2012						2700								
2014			10 170	224-PA	433	7120								
2014						400								
2016			10 171	P43	2300	8038								
2016						8996								
2499														
3001							48	2 281	50000	63000	113000	T C I		
4202														
4602														
7001														
1001	45346700													
2002			10 171	P84	3062	7080								
2002						2800								
2009			10 171	P85	1700	6230								
2009						8923								
2006			10 174	P477	1000	8923								
2006						9333								

CERT. EFF. 376  
7/4/86 1/1/86

CODE	COMPTE	EMPLACEMENT - NOM, PROFESSION, RESIDENCE						CATEGORIE BÂTIMENT	SCOLAIRE		VALEUR EN DOLLARS			MUNICIPAL	REMARQUES
		DIV. CAD.	CADASTRE	SUBDIVISION	FRONT	PROFONDEUR	SUPERFICIE		TEPP	P.T.C.	TERRAIN	BATISSE	TOTAL		
2999	45346700						4,51500								
3001								4F	1	281	13400	55400	68800	T C 1	
4201		MR SLOBODAN GAVRILOVIC, GARAGISTE						1A							
4601		<del>59 FOUNTAIN DRIVE DOLLARD DES ORNEAUX H9B 1X9</del> 12310 Wilfrid Laurier H4K 2W9													
1001	45346900	5825 ST JACQUES OUEST													
2002		10	174	P478	2930	9333	2,66900								
2002					2700	10309									
2004		10	174	P518	2512	5350	1,36100								
2004					2300	6400									
2006		10	174	P519	2500	6400	1,58500								
2006					2300	7378									
2008		10	174	P520	2500	7378	1,881800								
2008					2300	8430									
2010		10	174	P521	2800	8430	2,26600								
2010					2500	9700									
2999							9,69900								
3001								98	2	281	26500	134600	163100	T C 1	
4201		JETTY HOLDINGS LTD						CA							
4601		5020 MACDONALD AV #602 H3X 2Y5													
7001		MELROSE													
1001	45346950	5765 ST JACQUES													
2002		10	174	P562	3560	5950	2,05300								
2002					3600	7770									
2004		10	174	P563	3670	7770	2,62700								
2004					3000	9240									
2006		10	174	P564	3480	9240	2,92400								
2006					IRR	8050									
2008		10	175	P1	3100	7866	1,90300								
2008					2500	9760									
2010		10	175	P2	3100	9760	2,67600								
2010					2500	11650									
2012		10	175	P3	3100	11650	3,15000								
2012					2500	13550									
2014		10	175	P4	3100	13550	3,59800								
2014					2500	15450									
2999							18,93300								
3301								18	281	57100	508400	565500	E16 204-12		
4204		LA FABRIQUE DE LA PAROISSE DE ST RAYMOND													
4604		5765 ST JACQUES H4A 2E8													
6001		EGLISE PRESBYTERE RESIDENCE DE RELIGIEUSES													
7001		WILSON AV													

CODE	COMPTE	EMPLACEMENT - NOM, PROFESSION, RESIDENCE						CATEGORIE BÂTIMENT	SCOLAIRE		VALEUR EN DOLLARS			MUNICIPAL	REMARQUES	
		DIV. CAD.	CADASTRE	SUBDIVISION	FRONT	PROFONDEUR	SUPERFICIE		TERR.	P. C.	TERRAIN	BÂTISSE	TOTAL			
1001	45348100	5745 ST JACQUES														
2002	V.L.	10 175	P23				000									
2004		10 175	P24													
2006		10 175	P25													
2999								6,13900								
3001							3A	2	ZB1	18500	195000	213500	T R I			
4201		136275 CANADA INC														
4601		3708 PARC LAFONTAINE H2L 3M4						CF								
1001	45348400	5725 ST JACQUES														
2002	V.L.	10 175	P25				000									
2004		10 175	P26													
2006		10 175	P27													
2999								6,47500								
3001							3A	2	ZB1	25500	233500	259000	T R I			
4201		136275 CANADA INC														
4601		3708 PARC LAFONTAINE H2L 3M4						CF								
1001	45348600	5715 ST JACQUES														
2002	V.L.	10 175	P27				000									
2004		10 175	P28													
2006		10 175	P29													
2999								6,92700								
3001							3A	2	ZB1	21000	30000	51000	T R I			
4201		136275 CANADA INC														
4601		3708 PARC LAFONTAINE H2L 3M4						CF								
7001		HARVARD														
1001	45348700	5695 ST JACQUES														
2002	Y.L.	10 175	P70	3100	8318	2,45300	000									
2002				2700	9850											
2004			10 175	P71	3100	9850		2,61600								
2004					IRR	10381										
2006			10 175	P69	3050	6787		2,03900								
2006					2700	8318										
2999						7,30800										
3001							3A	1	ZB1	22000	370000	392000	T R I			
4201		MR ANDRE TARNAWSKI														
4601		5034 RANDALL H4V 2V1						1A								
		MICROFICHE 62 8-14														
															PAGE 577	

CERT.	REC.	413
4-10-86	20-2-86	R

CODE	COMPTÉ	EMPLACEMENT - NOM, PROFESSION, RESIDENCE						CATEGORIE BÂTIMENT	SCOLAIRE		VALEUR EN DOLLARS			MUNICIPAL	REMARQUES
		DIV. CAD.	CADASTRE	SUBDIVISION	FRONT	PROFONDEUR	SUPERFICIE		TERR.	F. C.	TERRAIN	BÂTISSE	TOTAL		
1001	45349000	5673-69 ST JACQUES OUEST						(20)							
2002		10	175	72-1	2800	4680	1,48700								
2002						5945									
2004		10	175	72-2	2000	5000	1,00000								
2999							2,48700								
3001								2C	1	2B1	6900	32000	38900	T R 1	
4201		M GASTON TREMBLAY						1F							
4601		5663 ST JACQUES H9A 2E6													
1001	45349100	5667-63 ST JACQUES OUEST						(20)							
2002		10	175	P73-1	2700	5945	1,76600								
2002						7083									
3001								2C	1	2B1	4900	32600	37500	T R 1	
4201		M GASTON TREMBLAY						1F							
4601		5663 ST JACQUES H9A 2E6													
1001	45349200	5661-57 ST JACQUES OUEST						(20)							
2002		10	175	P74-1	2700	7083	2,02800								
2002						7941									
3001								2C	1	2B1	5600	33800	39400	T R 1	
4201		MR ANDREW HONZY						1A							
4601		<del>3608 DE BULLION H2X 3A3</del> <i>F1222 #5216 Q00 2-4-86</i> <i>4656 Patricia H4B 121</i>						1A							
4202		Mlle FRANCINE DUPUIS						3F							
4602		3608 DE BULLION H2X 3A3													
4203		MR JEFFREY FONG						1A							
4603		5567 ST JACQUES H9A 2E5													
4204		MRS JEFFREY FONG (PAMELA HONZY)						2A							
4604		5567 ST JACQUES H9A 2E5													
1001	45349300	5655-51 ST JACQUES O						(20)							
2002		10	175	P75-1	2962	7941	2,24200								
2002					2780	8670									
3001								2C	1	2B1	6200	40100	46300	T R 1	
4201		MR ANDREW HONZY <i>4656 Patricia H4B 121 F1222 (8-4-86) V8</i>						1A							
4601		<del>3608 DE BULLION H2X 3A3</del> <i>5242.</i>						1A							
4202		Mlle FRANCINE DUPUIS						3F							
4602		3608 DE BULLION H2X 3A3													
4203		MR JEFFREY FONG						1A							
4603		5567 ST JACQUES H9A 2E5													
MICROFICHE 62 C-14															
												PAGE	578		

CODE	COMPTÉ	EMPLACEMENT - NOM, PROFESSION, RESIDENCE						CATEGORIE BÂTIMENT	SCOLAIRE		VALEUR EN DOLLARS			MUNICIPAL	REMARQUES	
		DIV. CAD.	CADASTRE	SUBDIVISION	FRONT	PROFONDEUR	SUPERFICIE		TERR.	P.C.	TERRAIN	BÂTISSE	TOTAL			
4204 4604	45349300	MRS JEFFREY FONG (PANELA HORNZY) 5567 ST JACQUES H9A 2E5						2A								
7001 7002		5581 ST JACQUES VOIR SUIVANT 5578 UPPER LACHINE RD OXFORD AVE														
1001	45349500	5575 ST JACQUES 0						420								
2002 2002	A-14-29a 21-4-86	10 177	71-1		2710 2650	10160 10770	2,77700									
3001								2C	1 281	6100	98000	109100	T R 1			
4214 4614		MME AGOSTINO FIORENTINO (GIUSEPPINA DI PRINZIO) 5555 MAC DONALD AV H3X 2W8						5F								
		<b>VERSO</b>														
1001	45349700	5567-63 ST JACQUES						420								
2002 2002		10 177	P449		2500 7590	7980 7590	1,83400									
3001								2C	1 281	5100	43700	48800	T R 1			
4201 4601		M ETHEL KERR 320 AVE ROY DORVAL H9S 3E1														
1001	45349800	5561-57 ST JACQUES						420								
2002 2002		10 177	P448		2550 8260	7650 8260	1,98400									
3001								2C	1 281	5500	39100	44600	T R 1			
4201 4601		MME ETHEL KERR 320 AVE ROY DORVAL H9S 3E1														
1001	45349900	5555-51 ST JACQUES 0 910 OLD ORCHARD AV						420								
1002	A184470															
2002 2002	31-12-86	10 177	P447		2425 8730	8290 8730	2,05500									
3001								2D	1 281	5700	39300	45000	T R 1			
4201 4601		M GEORGES BRUNELLE <del>540 SENE AVENUE 01 LACHINE H0S 2V9</del> C.P. 51 STAT. LASALLE V. LASALLE H8R 3T7 OLD ORCHARD AVE						5F								
7001																
		<b>VERSO</b>														
1001	45350000	5545 ST JACQUES														

45349500

MICHELLE DE LA 2FE1

4201 Marie Luce Perreault  
4601 1037 St. Richard 44A 3A4

CERT. 387  
10/15/76

45349900

1511

1007 116

4201 Fran David  
4601 6557 Trans. Roland H3 W 3GA

9347 31-11-76 15  
2

ARRETO

CODE	COMPTÉ	EMPLACEMENT - NOM, PROFESSION, RESIDENCE					CATEGORIE BÂTIMENT	SCOLAIRE		VALEUR EN DOLLARS			MUNICIPAL *	REMARQUES	
		DIV. CAD.	CADASTRE	SUBDIVISION	FRONT	PROFONDEUR		SUPERFICIE	TERR. P. I. C.	TERRAIN	BÂTISSE	TOTAL			
1002	45350000	905 OLDORCHARD AVE													
2002		10 177	8		2440	13400					3,08400				
2002						13400									
2004		10 177	7		2450	14700					3,44900				
2006		10 177	6		IRR	IRR					3,26700				
2008		10 177	9		2440	11960					2,73100				
2008						11960									
2010		10 177	P5		2730	9932					2,44200				
2010					2491	10598									
2012		10 177	P4		2730	10598					2,74100				
2012					2491	11086									
2999											17,73300				
3001															
4201		102701 CANADA INC													
4601		5545 ST JACQUES O H4A 2E3													
5701		ATT MR GINO BERETTA 102701 CANADA INC													
5702		400 ELMRIDGE AV DORVAL H4S 2Z7													
6101		<i>Occupation du domaine public - valeur \$ 787.</i>													
1001	45350600	5511-09 ST JACQUES OUEST													
2002		10 177	P3		2724	11886					3,04000				
2002					2433	13140									
3001															
4204		M NICHELE PETTORELLI, JOURNALIER													
4604		5511 ST JACQUES O H4A 2E3													
1001	45350700	5505-01 ST JACQUES													
2002		10 177	P2			3,30800									
2999						3,33600									
3001															
4202		M NICHELE PETTORELLI													
4602		5511 ST JACQUES H4A 2E3													
4203		MME NICHELE PETTORELLI (GIUSEPPINA ZAPPOLI)													
4603		5511 ST JACQUES H4A 2E3													
6400		CORRESPONDANCE ANGLAISE													
7001		GIROUARD AVE													
1001	45350800	5493-85 ST JACQUES OUEST													
1002		903-923 AVE GIROUARD													
2002		10 179	P79		2682	10360					2,45700				
2002					2425	11550									
		MICROFICHE 62 E-19													



CODE	COMPTÉ	EMPLACEMENT - NOM, PROFESSION, RESIDENCE						CATEGORIE BÂTIMENT	SCOLAIRE		VALEUR EN DOLLARS			MUNICIPAL	REMARQUES	
		DIV. CAD.	CADASTRE	SUBDIVISION	FRONT	PROFONDEUR	SUPERFICIE		P.	C.	TERRAIN	BÂTISSE	TOTAL			
2004 2004 2999	45350800	10 179	P78		2682 2425	11550 12740	2,94500 5,60200									
3001								4A	1	281	18500	172600	191100	T S I		
4204 4604 4207 4607		MR ABIE ROZANSKY, MERCHANT 4101 OLD ORCHARD AV H9A 383						EA								
4207 4607		MR SAUL ROZANSKY, MERCHANT 4140 AV MARCIL H9A 226						EA								
5701		907 GIROUARD H9A 389														
1001	45350900	5483-79 ST JACQUES OUEST														
2002 2002		10 179	77-1		2375	12775 IRR	3,06300									
3001								4A	1	281	9200	45800	55000	T R I		
4204 4604 4207 4607		MRS SAM ROZANSKY (IDA PERLMAN) 2135 OLD ORCHARD AV H9A 387						DA								
4207 4607		MR ABIE ROZANSKY, MERCHANT 4101 OLD ORCHARD AV H9A 383						EA								
4210 4610		MR SAUL ROZANSKY, MERCHANT 4190 AV MARCIL H9A 226						EA								
5701 5702		ATT ABIE ROZANSKY 907 GIROUARD H9A 389														
1001	45351000	5477-73 ST JACQUES OUEST														
2002 2002		10 179	77-2		435	IRR 7375	32100									
2004 2004 2999		10 179	P76		2682 2425	IRR 11330	3,17300 3,49400									
3001								2C	2	281	8600	57900	66000	T R I		
4201 4601		133070 CANADA INC 5263 QUEEN MARY RD H3W 1Y3														
1001	45351100	5471-69 ST JACQUES OUEST														
2002 2002		10 179	P43		2682 2425	10130 11330	2,60100									
3001								2C	1	281	6900	33900	40800	T R I		
4201 4601		MISS BRENDA GRAHAM 5471 ST JACQUES O H9A 2E1						SA								

CODE	COMPTE	EMPLACEMENT - NOM, PROFESSION, RÉSIDENCE					CATEGORIE BÂTIMENT	SCOLAIRE		VALEUR EN DOLLARS			MUNICIPAL	REMARQUES	
		DIV. CAD.	CADASTRE	SUBDIVISION	FRONT	PROFONDEUR		SUPERFICIE	TERR.	P. C.	TERRAIN	BÂTISSE			TOTAL
1001	45351200	5467-63 ST JACQUES OUEST													
2002	A-164383	10 179	P42		2682	11330									
2002	22-4-86.				2425	12570									
3001							4A	1	2B1	8500	31400	39900	T S 1		
4202		MR JACK VOLTAGGIO, MERCHANT													
4602		152 NIAGARA KIRKLAND H9J 2Y9					IA								
														VERS0	
1001	45351300	5459-57 ST JACQUES OUEST													
2002		10 179	P41		2677	12536									
2002					2425	13576									
3001							4A	2	2B1	9600	80400	90000	T C 1		
4201		129964 CANADA INC													
4601		5457 ST JACQUES H9A 2E1					CF								
1001	45351330	5453-51 ST JACQUES O													
1002		906 ADDINGTON AV													
2002	A/68418	10 179	P40		2641	9360									
2002	11-6-86.				2425	10087									
3001							4A	1	2B1	7800	66700	74500	T S 1		
4211		MR KOSTAS DE YANNIS, REST KEEPER													
4611		6872 BAILY ROAD COTE ST LUC H9V 1A7					IA								
7001		ADDINGTON													
1001	45351360	LOT ST JACQUES O													
2002		10 179	P41		2726	022									
2002					2677	140									
3001							6B		2B1					1 E04 204-1	
4212		PROVINCE DE QUEBEC MINS DE LA VOIRIE													
4612		255 BL CRÉMAZIE E #800 H2R 1L5													
1001	45351450	LOT ST JACQUES O													
2002		10 179	P40		2726	140									
2002					2641	355									
3001							6B		2B1					1 E04 204-1	
		MICROFICHE 62 6-14													

45351200

VIC. DE LOI 93 C-10 IFE 2

4201 M Joseph de Main  
4601 120 av. Ballantyne, Montreal West H4A 2B3

SERIAL	REF.	387
10/6/86	10/6/86	

45351330

1971

6187 260

4201 M Stratford Edwards  
4601 5451 St-Germain, H4A 2E1

1971

4202 M David Edwards

CERT.	EFF.	1/
5/4/86	11/6/86	391

49 1 38 300 0000 3000 1 2 1

A 5800

CODE	COMPTÉ	EMPLACEMENT - NOM, PROFESSION, RÉSIDENCE						C	L	C	C	C	C	C	C	C	C	C	C	REMARQUES
		BL. CAD.	C. CADASTR.	CHIFFREMENT	FRONT	PROFONDEUR	SUPERFICIE													
4212 4612	45351450	PROVINCE DE QUEBEC MINS DE LA VOIRIE 255 BL CREMAZIE E #800 H2M ILS						95												
1001	45351500	LOT ST JACQUES O.																		
2002 2002		10 179	P5		2470 2375	9590 10220	2,34600													
3001								68	281	1							1	E04	204-1	
4204 4604		PROVINCE DE QUEBEC MINS DE LA VOIRIE 255 BL CREMAZIE E #800 H2M ILS						95												
1001	45351600	LOT ST JACQUES																		
2002 2002		10 179	P4		2450 2375	10220 10790	2,49500													
3001								68	281	1							1	E04	204-1	
4204 4604		PROVINCE DE QUEBEC MINS DE LA VOIRIE 255 BL CREMAZIE E #800 H2M ILS						95												
1001	45351700	LOT ST JACQUES OUEST																		
2002 2002		10 179	P3		2440 2375	10780 11275	2,62000													
3001								68	281	1							1	E04	204-1	
4204 4604		PROVINCE DE QUEBEC MINS DE LA VOIRIE 255 BL CREMAZIE E #800 H2M ILS						95												
1001	45351800	LOT ST JACQUES OUEST																		
2002 2002		10 179	P2		2430 2395	11275 11600	2,71600													
3001								68	281	1							1	E04	204-1	
4204 4604		PROVINCE DE QUEBEC MINS DE LA VOIRIE 255 BL CREMAZIE E #800 H2M ILS						95												
7001		MINTO AVE																		
1001	45351900	LOT ST JACQUES OUEST																		
2002 2002		10 180	P275		2425 2460	9150 9625	2,31100													
		MICROFICHE 62 N°14																		

CODE	COMPTE	EMPLACEMENT - NOM, PROFESSION, RÉSIDENCE						CATEGORIE BÂTIMENT	SCOLAIRE		VALEUR EN DOLLARS			MUNICIPAL	REMARQUES
		DIV. CAD	CADASTRE	SUBDIVISION	FRONT	PROFONDEUR	SUPERFICIE		TERR. P. C.	TERRAIN	BÂTISSÉ	TOTAL			
2004	45351900	10 180	P274		2479	9625	2,43500								
2004					2460	10120									
2999							5,74100								
3001								68	281	1			1 804	204-1	
4204		PROVINCE DE QUEBEC MINS DE LA VOIRIE													
4604		255 BL CREMAZIE E 0800 H2M ILS													
1001	45352000	LOT ST JACQUES O													
2002		10 180	P273		200	10400	14600								
2002					IRR	10500									
3001								68	281	1			1 804	204-1	
4204		PROVINCE DE QUEBEC MINS DE LA VOIRIE													
4604		255 BL CREMAZIE E 0800 H2M ILS													
1001	45352050	LOT ST JACQUES O.													
2002		10 180	P273		2400	10100	2,53500								
2002					IRR	10400									
3001								68	281	1			1 804	204-1	
4204		PROVINCE DE QUEBEC MINS DE LA VOIRIE													
4604		255 BL CREMAZIE E 0800 H2M ILS													
1001	45352100	LOT ST JACQUES OUEST													
2002		10 180	P272		2520	ERR	3,21000								
2002					2500										
3001								68	281	1			1 804	204-1	
4204		PROVINCE DE QUEBEC MINS DE LA VOIRIE													
4604		255 BL CREMAZIE E 0800 H2M ILS													
1001	45352200	LOT ST JACQUES													
2002		10 180	P270		145	2400	4400								
2002					225										
2004		10 180	P271		2478	8574	2,17400								
2004					2460	9870									
2999							2,21800								
3001								68	281	1			1 804	204-1	

CODE	COMPTÉ	EMPLACEMENT - NOM, PROFESSION, RÉSIDENCE						CATEGORIE BÂTIMENT	SCOLAIRE		VALEUR EN DOLLARS			MUNICIPAL	REMARQUES
		DIV. CAD.	CADASTRE	SUBDIVISION	FRONT	PROFONDEUR	SUPERFICIE		TERR. P. C.	TERRAIN	BÂTISSÉ	TOTAL			
4204 4604	45352200	PROVINCE DE QUEBEC MINS DE LA VOIRIE 255 BL CREMAZIE E #800 M2M ILS						97							
1001	45352300	LOT ST JACQUES													
2002 2002		10 180	P270		2478 2235	IRP 9540				2,24700					
3001							68		281				1	E04 204-1	
4204 4604		PROVINCE DE QUEBEC MINS DE LA VOIRIE 255 BL CREMAZIE E #800 M2M ILS						97							
1001	45352400	LOT ST JACQUES													
2002 2002		10 180	P269		2478 2460	9548 10089				2,10900					
3001							68		281				1	E04 204-1	
4204 4604		PROVINCE DE QUEBEC MINS DE LA VOIRIE 255 BL CREMAZIE E #800 M2M ILS						97							
1001	45352500	LOT ST JACQUES													
2002 2002 2004 2004 2999		10 180	P267		2520 2510 2478 2460	5514 5900 5089 5514				1,44100 1,29800 2,73900					
3001							68		281				1	E04 204-1	
4204 4604		PROVINCE DE QUEBEC MINS DE LA VOIRIE 255 BL CREMAZIE E #800 M2M ILS						97							
7001 7002		PRUD HOMME DEBUT DE DECARIE BL													
1001	45352510	LOT BL DECARIE													
2002 2002		10 181	P139		1000 000	5435 5500				27100					
3001							68		281				1	E04 204-1	
4212 4612		PROVINCE DE QUEBEC MINS DE LA VOIRIE 255 BL CREMAZIE E #800 M2M ILS						97							
1001	45352600	920-30 BL DECARIE													
		MICROFICHE 62 J-14													

CODE	COMPTÉ	EMPLACEMENT - NOM, PROFESSION, RÉSIDENCE						CATEGORIE BÂTIMENT	SCOLAIRE		VALEUR EN DOLLARS			MUNICIPAL	REMARQUES
		DIV. CAD.	CADASTRE	SUBDIVISION	FRONT	PROFONDEUR	SUPERFICIE		TERR.	P. C.	TERRAIN	BÂTISSE	TOTAL		
1002	45352600	925 AV PRUD HOMME													
2002		10 181	136		5000	12160									
2004		10 181	P3		966	12557									
2004					950	12778									
2006		10 181	P2		5000	10943									
2006						11650									
2008		10 181	P3		4115	11670									
2008						12550									
2010		10 181	5		5000	12060									
2012		10 181	P139		9081	14458									
2012					5000	IRR									
2014		10 181	P4		2083	13180									
2014					2050	13500									
2016		10 181	P138		5881	14407									
2016					5000	13500									
2018		10 181	137		5000	12060									
2020		10 181	P4		2083	12778									
2020					2050	13138									
2999											49,33500				
3001								4F	2 281	148700	172700	321400	T C 1		
4204		ENTREPRISE MID-TOWN LYEE						CF							
4604		4026 STE CATHERINE O H3Z 1P2													
5701		ATT N PIERRE DESJARDINS													
5702		5333 ST JACQUES O H4A 2C9													
7001		BL DECARIE													
7002		LIMITES													
7003		DEBUT DE CROWLEY AV													
7004		BL DECARIE													
1001	45352700	5306-08 CROWLEY AV													
1002		1078-82 BL DECARIE													
2002		10 181	127-1-2		2750	4000									
2004		10 181	127-2-2		2750	100									
2006		10 181	127-1-1		2270	4000									
2008		10 181	126-1-2		711	IRR									
2010		10 181	126-2-2		1000	100									
2012		10 181	127-2-1		2270	100									
2999												2,91000			
3001								4A	2 281	7300	65200	72500	T S 1		
4201		CONCRETE CONSTRUCTION INC						CA							
4601		1092 BL DECARIE H4A 3H9													
1001	45352900	5310-14 CROWLEY AVE													
2002		10 181	126-1-1		4210	IRR									
2002						4000									
2004		10 181	126-2-1		3940	100									
		MICROFICHE 62 K-14													

75352700

MIG: DETCHE '85 K-14 CANI

4201 Bronze Horse Investment Inc

4601 10170 Ave de l'Exploration 434 278  
C.P. 1199, Succ. Desjardins, Mté 458 103  
101 (1222) 5320-300 (25186)CERT. I EFF.  
376  
7/4/85 11/5/85

1001 4037607 3313-10 GEORGIA VA

1001 4037607 3313-10 GEORGIA VA  
1001 4037607 3313-10 GEORGIA VA

1001	10 101	153-3-1	1001	1001	1001
1002	10 101	153-3-2	1002	1002	1002
1003	10 101	153-3-3	1003	1003	1003
1004	10 101	153-3-4	1004	1004	1004
1005	10 101	153-3-5	1005	1005	1005

1001 4037607 3313-10 GEORGIA VA  
1001 4037607 3313-10 GEORGIA VA1001 4037607 3313-10 GEORGIA VA  
1001 4037607 3313-10 GEORGIA VA  
1001 4037607 3313-10 GEORGIA VA1001 4037607 3313-10 GEORGIA VA  
1001 4037607 3313-10 GEORGIA VA1001 4037607 3313-10 GEORGIA VA  
1001 4037607 3313-10 GEORGIA VA

1001	10 101	153-3-1	1001	1001	1001
1002	10 101	153-3-2	1002	1002	1002
1003	10 101	153-3-3	1003	1003	1003
1004	10 101	153-3-4	1004	1004	1004
1005	10 101	153-3-5	1005	1005	1005
1006	10 101	153-3-6	1006	1006	1006
1007	10 101	153-3-7	1007	1007	1007
1008	10 101	153-3-8	1008	1008	1008
1009	10 101	153-3-9	1009	1009	1009
1010	10 101	153-3-10	1010	1010	1010

1001 4037607 3313-10 GEORGIA VA  
1001 4037607 3313-10 GEORGIA VA



CODE	COMPTE	EMPLACEMENT - NOM, PROFESSION, RESIDENCE						CATEGORIE BÂTIMENT	SCOLAIRE		VALEUR EN DOLLARS			MUNICIPAL	REMARQUES
		DIV. CAD.	CADASTRE	SUBDIVISION	FRONT	PROFONDEUR	SUPERFICIE		TERR.	TERR.	TERRAIN	BÂTISSE	TOTAL		
2999	45352900						1,69000								
3001								2C	2	281	3900	34600	38700	T R 1	
4201		CONCRETE CONSTRUCTION INC 1082 BLVD DECARIE N4A 3H9													
4601															
1001	45353000	5320 CROWLEY AVE													
2002		10 181	18		4100	12700	5,02700								
2004		10 181	P128		5000	2150	1,07500								
2999							6,10200								
3001								4B	2	281	18500	39100	57600	T C 1	
4201		ASA GARAGE INC 5320 AV CROWLEY N4A 3H9													
4601															
7000		5390 CROWLEY AV VOIR 1083 AV PRUD HOMME													
7001		PRUD HOMME													
7002		TRAVERSEZ													
7003		PRUD HOMME AVE													
1001	45353100	5339 CROWLEY AV 1915 PRUD HOMME													
1002															
2002		10 181	P22		4100	3550	1,46900								
2002						3592									
2004		10 181	21-2		2792	9015	2,70600								
2004						3017	9000								
2004		10 181	20-1		5098	9040	4,54100								
2006						4983	9015								
2008		10 181	P21		1500	6600	1,10500								
2008						1000	IRR								
2999							9,82100								
3001								4B	1	281	29600	11700	41300	T C 1	
4201		R GILBERT SOURAH 1237 P122+5574 (10/7/94) 60 301 DEGUIRE ST 442 V ST LAURENT RMN 1P3													
4601															
6400		CORRESPONDANCE ANGLAISE													
1001	45353130	5325 CROWLEY													
2002		10 181	22-1		4100	12009	4,92200								
2002						12000									
2004		10 181	21-1		2008	9000	1,88600								
2004					IRR	12009									
2999							6,80800								
3001								4B	2	281	20500	102400	122900	T C 1	

45352800

NICKELTON 10 5-78 CANI

7201 Bronze Horse development Inc  
4601 Lot 70 on Ave P. Englemund H71 2 78  
C.P. 1199, Suite, Quebec (MHEB 123  
(Area 25200-203186)

CERT.	EFF.	376
7/78	7/85	

1001 420012 4300 CHOMPA

1001 COURSELOMVAIC YAGIPE  
1001 201 BORDING 21 4000 A 25 7 40001 400 100  
1001 2 010001 000000

1001 1000 1000  
1001 10 101 001 1000 1000 100001  
1001 10 101 001 1000 1000 100001  
1001 10 101 001 1000 1000 100001  
1001 10 101 001 1000 1000 100001  
1001 10 101 001 1000 1000 100001

1001 420012 4300 CHOMPA VA

1001 420012 4300 CHOMPA VA  
1001 420012 4300 CHOMPA VA  
1001 420012 4300 CHOMPA VA

1001 420012 4300 CHOMPA VA

1001 10 101 001 1000 1000 100001  
1001 10 101 001 1000 1000 100001

1001 420012 4300 CHOMPA VA

1001 1000 1000  
1001 1000 1000  
1001 1000 1000

1001 420012 4300 CHOMPA VA

CODE	COMPTÉ	EMPLACEMENT - NOM, PROFESSION, RÉSIDENCE						C	C	C	C	C	C	C	C	REMARQUES	
		QUÉBEC	CADASTRE	SUBDIVISION	FRONT	PROFONDEUR	SUPERFICIE										CATÉGORIE BÂTIMENT
											TERRAIN	BÂTISSÉ	TOTAL				
4201 4601	45353130	LES INVESTISSEMENTS MANDIB LTEE/MANDIB INVESTMENTS LTD 5573 RANDALL AV CÔTE ST LUC H4V 2V9						CA	2								
1001	45353170	ARR 5311 CROWLEY															
2002 2004 2009		10 181	P24		IRR	IRR						7500					
		10 181	P25		IRR	IRR						89500					
												9,70000					
3001									60	201					1	ED 204-1	
4204 4604		PROVINCE DE QUÉBEC MINS DE LA VOIRIE 255 BL CREMAZIE E W600 M2H 1L5															
1001	45353190	5311 CROWLEY															
2002 2002		10 181	175		8760	IRR						31,55200					
					IRR	21395											
3001									4F	2 201	76000	459000	535000	7	C 1		
4201 4601		NELSON GARAGE INC 5311 CROWLEY H5A 2C6															
7001 7002		BL DECARIE DEBUT DE BL DE MAISONNEUVE O															
1001	45355000	5252 BL DE MAISONNEUVE															
2002 2002		10 4991			IRR	IRR											
					22970	9812						29,57590					
3001									4E	2 201	532000	6123000	6655000	7	C 1		
4201 4601		123818 CANADA INC 5850 CH DE LA CÔTE DES NEIGES H3S 1Z1															
5701 5702		ATT INVESTISSEMENTS PLACE VENDOME INC 5850 CH CÔTE DES NEIGES #612 NTL H3S 2S1															
7001 7002		BL DECARIE DEBUT DE UPPER LACHINE RD															
1001	45355300	LOT UPPER LACHINE															
2002 2002 2004 2004 2006 2006		10 179	35		2390	11011						2,47600					
						11460											
		10 179	36		2390	11460						2,76100					
						11800											
		10 179	37		2390	11610						2,84700					
						12190											

CEPT.	DATE	598
22-86	1-6-86	YB

ANNEE	NUMERO	EMPLACEMENT - NOM, PROFESSION, RESIDENCE					CATEGORIE BÂTIMENT	SCOLAIRE		VALEUR EN DOLLARS			MUNICIPAL	REMARQUES
		NUMERO CADASTRE	SECTION	FRONT	PROFONDEUR	SUPERFICIE		TERRE	P.C.	TERRAIN	BATISSE	TOTAL		
2008 2008 2999	45355300	10 179	38	2390	12190 12590	2,93400 11,21800								
3001							68	281	1				1 E04	204-1
4209 4609		PROVINCE DE QUÉBEC MINS DE LA VOIRIE 255 BL CREMAZIE E #800 H2M 1L5					9F							
7001		ADDINGTON AVE												
1001	45355400	LOT UPPER LACHINE RD					1201							
2002 2602		10 179	71	2430	10950 11330	2,69800								
3001							68	281	8100			8100	E03	204-1
4211 4611		PROVINCE DE QUÉBEC MINS DE LA VOIRIE 255 BL CREMAZIE E #800 H2M 1L5					9F							
1001	45355500	5456-60 UPPER LACHINE RD					1201							
2002 2002		10 179	72	2430	11320 11690	2,81300								
3001							2C	1 281	7100	31200	38300	T R 1		
4201 4601		M GASTON LAPARE 5940 UPPER LACHINE RD H4A 2A4					1F							
1001	45355600	5462-66 UPPER LACHINE RD					1201							
2002 2002		10 179	P73	2425 2292	11833 12309	2,99000								
3001							2C	1 281	7200	34300	41500	T R 1		
4201 4601 4202 4602		MR MOIN GHAURI <i>6330 Clarendon av H3X 2T3</i> <del>2049 CLIFTON AV H1A 2N3</del> MRS MOIN GHAURI (LINDA OTT) <i>Frazz's 5008-jm 210106</i> 6330 CLARRENALD AV H3X 2T3					1A 2A							
1001	45355700	5468-72 UPPER LACHINE ROAD					1201							
2002 2002		10 179	P74	2425 IRR	12304 IRR	2,71200								
3001							2C	1 281	6700	35300	42000	T R 1		

CODE	COMTE	EMPLACEMENT - NOM, PROFESSION, RESIDENCE					CATEGORIE BÂTIMENT	SCOLAIRE		VALEUR EN DOLLARS			MUNICIPAL	REMARQUES	
		CADASTRE	DIVISION	FRONT	PROFONDEUR	SUPERFICIE		TEAR	PIC	TERRAIN	BATISSE	TOTAL			
4204 4604	45355700	MR VITTORIO CIAMPINI, LABOURER 86 RONALD DRIVE MONTREAL OUEST H9X 1 B					1A	C2							
1001 2002 2002	45355600 <i>6763384</i> <i>17-12-96</i>	5476 UPPER LACHINE ROAD  10 179 106 2900 10340 2,56100 10711													
3001									4B	2 281	7700	51300	59000	T C I	
4215 4615		MED DRUG COMPANY 5476 UPPER LACHINE RD H9A 2A9  VERS0					CA	B							
1001 2002 2002	45355900	5480-82 UPPER LACHINE RD  10 179 107 2930 10712 2,67200 11260					(20)								
3001									2B	1 281	6900	27300	34200	T R I	
4212 4612		MR VINCENZO COVERINI, LABORER <del>5482 UPPER LACHINE RD H9A 2A9</del> 7085 CHESTER H4V 1C3 (FIZZE 5445) 04/07/86					2A	B							
1001 2002 2002	45356000	5486-88 UPPER LACHINE ROAD  10 179 108 2930 11260 2,78900 11720					(20)								
3001									2B	1 281	7100	26300	33400	T R I	
4202 4602 4203 4603		M ORESTE BELLINI 5488 UPPER LACHINE RD H9A 2A9 M SINO BELLINI 5486 UPPER LACHINE RD H9A 2A9					1F	B							
7001 7002		AV GIROUARD OLD ORCHARD AV													
1001 2002 2002	45356300	5560-70 UPPER LACHINE RD  10 177 970 5140 7800 4,19200 5050 6600									12600	162400	175000		
3001									4B	1 281	12400	141500	154100	T C I	
4211 4611 4212 4612		M GIACOMO MARIANI, TAILLEUR 25 NORTHVIEW O H9X 1C8 MME GIACOMO MARIANI (GIOVANNA ANTINORI) 25 NORTHVIEW O H9X 1C8					1F	B							

CERT.	LF.	
211	159	10
26	28	12

45355800

4601 Telen R.D. line  
4602 5476 ch upper locke HNA 2A4

SENT	R.F.	IS
17887	17486	1

4601	TELEPHONE	RECORDING	17887	17486	1	
4602	TELEPHONE	RECORDING	17887	17486	1	
4603	TELEPHONE	RECORDING	17887	17486	1	
4604	TELEPHONE	RECORDING	17887	17486	1	
4605	TELEPHONE	RECORDING	17887	17486	1	
4606	TELEPHONE	RECORDING	17887	17486	1	
4607	TELEPHONE	RECORDING	17887	17486	1	
4608	TELEPHONE	RECORDING	17887	17486	1	
4609	TELEPHONE	RECORDING	17887	17486	1	
4610	TELEPHONE	RECORDING	17887	17486	1	
4611	TELEPHONE	RECORDING	17887	17486	1	
4612	TELEPHONE	RECORDING	17887	17486	1	
4613	TELEPHONE	RECORDING	17887	17486	1	
4614	TELEPHONE	RECORDING	17887	17486	1	
4615	TELEPHONE	RECORDING	17887	17486	1	
4616	TELEPHONE	RECORDING	17887	17486	1	
4617	TELEPHONE	RECORDING	17887	17486	1	
4618	TELEPHONE	RECORDING	17887	17486	1	
4619	TELEPHONE	RECORDING	17887	17486	1	
4620	TELEPHONE	RECORDING	17887	17486	1	

CODE	COMPTE	EMPLACEMENT - NOM, PROFESSION, RESIDENCE					CATEGORIE BÂTIMENT	SCOLAIRE		VALEUR EN DOLLARS			MUNICIPAL	REMARQUES	
		SECTION	CADASTRE	SUBDIVISION	LACONT	PROFONDEUR		SUPERFICIE	TERR	TERR	TERRAIN	BÂTISSE			TOTAL
1001	45356400	5578-80 UPPER LACHINE RD													
2002		10	177	98	2530	11760					3,09300				
2002						12260									
2004		10	177	99	2530	12260					3,21900				
2999						12760									
3001						6,31200									
4204	4604	LA CAISSE POPULAIRE ST RAYMOND 5580 UPPER LACHINE HSA 2A7						48	2	281	19,000	511,000	530,000	T C 1	
1001	45356550	LOT UPPER LACHINE RD													
1002		5501 ST JACQUES D													
1003		999 OXFORD AV													
2002		10	176	540	34208	IRR					271,27300				
2002					34056	77164									
3001							18		281	899500	269300	1168800	EC6 204-3		
4201	4601	LA VILLE DE MONTREAL - SERVICE DE LA GESTION IMMOBILIERE 507 PLACE D'ARMES #300 MONTREAL H2Y 2W8													
4001		TERRAIN DE JEUX OXFORD ET VESPASIEENNE													
7001	7002	OXFORD AVE 5650-52 UPPER LACHINE RD VOIR 1072 OXFORD AV													
1001	45356700	5666-68 UPPER LACHINE ROAD						4203							
2002		10	175	1021	3256	9442					3,11700				
2002					3200	10091									
3001							26		281	6600	30300	36900	T R 1		
4204	4604	MR BENEDITTO SERENA, LABORER 5666 UPPER LACHINE RD HSA 2A8													
7001		HARVARD AVE													
1001	45356800	5710 UPPER LACHINE RD													
2002		10	175	66	3700	11249					4,29000				
2002						11946									
2004		10	175	67	4000	10500					4,34900				
2004						11249									
2999											6,63900				
3001							47		281	26000	130900	156900	T C 1		

CERT. EFF. 266  
Velolet / Estro /

CODE	COMPTÉ	EMPLACEMENT - NOM, PROFESSION, RESIDENCE						C	C	C	C	VALEUR EN DOLLARS				MUNICIPAL	REMARQUES
		DIV. CAD.	CADASTRE	SUB. VISION	FRONT	PROFONDEUR	SUPERFICIE					TERR. P. C.	TERRAIN	BÂTISSE	TOTAL		
4201 4601	45356800	116673 CANADA INC 5718 CH UPPER LACHINE H9A 2B2															
		VERS0															
1001	45357000	5730 UPPER LACHINE ROAD															
2002		10	175	49	3600	9440	3,52000										
2002						10140											
2004		10	175	48	3700	10116	3,67100										
2004						10890											
2006		10	175	47	4000	10809	4,47300										
2006						11558											
2999							11,86400										
3001								4C	2	2B1	35800	120000	155800	T C 1			
4201 4601		STONEY POINT HOUSING LIMITEE 5730 UPPER LACHINE RD H9A 2B2															
7001		WILSON AVE															
1001	45357300	1040 WILSON AV															
2002		10	174	577	2500	2000	50000										
2004		10	175	21	3300	10300	3,49900										
2004						10968											
2006		10	175	20	3300	10968	3,69900										
2006						11514											
2008		10	175	19	3400	11514	4,02000										
2008						12140											
2010		10	174	579	4475	9616	6,52600										
2010						6300											
2012		10	174	578	2575	9100	2,35300										
2012						2800											
2999							20,59700										
3001								4C	2	2B1	62100	199600	261700	T C 1			
4201 4601		MCCARREY INC 5614 SHERBROOKE O H9A 1K3															
7001		AV MELROSE															
1001	45357420	5800 UPPER LACHINE RD															
2002		V.L.	10	174	P502	2130	550	5800									
2004			10	174	P503	IRR	910	1,59200									
2006			10	174	S04	8200	2680	2,17700									
2006							2630										
2999								3,82700									
3001									3A	1	2B1	11500	148000	179500	T R 1		



45356500

MILITARY 93 0-10 CENI

1907 180

4401 89069 CANADA LTD  
 4601 306 R. YONVILLE #A-10 HAY 206  
 5710 UPPON MACHINE CO. HAY 282  
 F122 (20-1-86) 077  
 F122 (20-2-86) 076

CERT.	EFF.	356	5089
20-1-85	24-2-85		

4401 89069 CANADA LTD  
 4601 306 R. YONVILLE #A-10 HAY 206  
 5710 UPPON MACHINE CO. HAY 282  
 F122 (20-1-86) 077  
 F122 (20-2-86) 076

4401 89069 CANADA LTD  
 4601 306 R. YONVILLE #A-10 HAY 206  
 5710 UPPON MACHINE CO. HAY 282  
 F122 (20-1-86) 077  
 F122 (20-2-86) 076

4401 89069 CANADA LTD  
 4601 306 R. YONVILLE #A-10 HAY 206  
 5710 UPPON MACHINE CO. HAY 282  
 F122 (20-1-86) 077  
 F122 (20-2-86) 076

4401 89069 CANADA LTD  
 4601 306 R. YONVILLE #A-10 HAY 206  
 5710 UPPON MACHINE CO. HAY 282  
 F122 (20-1-86) 077  
 F122 (20-2-86) 076

4401 89069 CANADA LTD  
 4601 306 R. YONVILLE #A-10 HAY 206  
 5710 UPPON MACHINE CO. HAY 282  
 F122 (20-1-86) 077  
 F122 (20-2-86) 076

4401 89069 CANADA LTD  
 4601 306 R. YONVILLE #A-10 HAY 206  
 5710 UPPON MACHINE CO. HAY 282  
 F122 (20-1-86) 077  
 F122 (20-2-86) 076

4401 89069 CANADA LTD  
 4601 306 R. YONVILLE #A-10 HAY 206  
 5710 UPPON MACHINE CO. HAY 282  
 F122 (20-1-86) 077  
 F122 (20-2-86) 076

4401 89069 CANADA LTD  
 4601 306 R. YONVILLE #A-10 HAY 206  
 5710 UPPON MACHINE CO. HAY 282  
 F122 (20-1-86) 077  
 F122 (20-2-86) 076

4401 89069 CANADA LTD  
 4601 306 R. YONVILLE #A-10 HAY 206  
 5710 UPPON MACHINE CO. HAY 282  
 F122 (20-1-86) 077  
 F122 (20-2-86) 076

4401 89069 CANADA LTD  
 4601 306 R. YONVILLE #A-10 HAY 206  
 5710 UPPON MACHINE CO. HAY 282  
 F122 (20-1-86) 077  
 F122 (20-2-86) 076

CODE	COMPTE	EMPLACEMENT - NOM PROFESSION, RESIDENCE						CATEGORIE BÂTIMENT	SCOLAIRE		VALEUR EN DOLLARS			MUNICIPAL	REMARQUES
		DIV. CAD.	CADASTRE	SUBDIVISION	FRONT	PROFONDEUR	SUPERFICIE		TERR. P.	TERR. C.	TERRAIN	BATISSE	TOTAL		
4201 4601 6460	45357420	MR CORTLAND P SNOB <del>305 VICTORIA #403 H32 2M9</del> <i>P.P. loc 394 Victoria Station, Westmount H3Z 2V8 (K 1227-526) (2.14.86)</i> CORRESPONDANCE ANGLAISE						1A							
1002 2002 2002 2004 2004 2999 3001	45357450	5844-46 UPPER LACHINE RD, 10 174 581 3810 8610 3,36100 10 171 460 4634 9560 4,36200 4580 10714 7,92300													
4207 4607 4213 4611 7001 7002 7003 7004		MR FRANCESCO COLLECCHIA, MERCHANT 5844 UPPER LACHINE H9A 2B5 MRS FRANCESCO COLLECCHIA (MARIA ADORANTI) 5844 UPPER LACHINE H9A 2B5 REGENT AVE 5856-58 UPPER LACHINE RD VOIR 1002 AVE REGENT 5872-80 UPPER LACHINE RD VOIR 989 CLIFTON AVE CLIFTON AVE						1A 1A							
1001 2002 2002 3001	45357600 <i>A-1163000 2486</i>	5900-08 UPPER LACHINE RD 10 170 751 IRR 5450 4,00600 7328 6728													
4201 4601		M BRUNO AMABILI 5914 UPPER LACHINE #1 MTL H9A 2C1						1F							
1001 2002 2004 2006 2999 3001	45357750	5914 UPPER LACHINE RD 10 170 278-PA 10 170 277-PA 10 170 276-PA 2,18800													
4201 4601 7001 7002 7003 7004 7005		M BRUNO AMABILI 5914 UPPER LACHINE #1 MTL H9A 2C1 BELGRAVE AVE HINGSTON AVE TRAVERSEZ HINGSTON AVE HAMPTON AV						1F 1A							

VERSO

CERT. 30-1-86 1-1-86 271

4535 76 00

RECIBO DE PAGO

4301 Mr. Joe. H. King

4661 Mr. D. La. J. 2615, U.S.A. #11

5909 Monk H.E. 315 (P1222-5119) 04/07/64

CERT.	EFF.
16/1/64	2/4/64
	387

RECIBO DE PAGO

RECIBO DE PAGO

RECIBO DE PAGO

RECIBO DE PAGO

RECIBO DE PAGO

RECIBO DE PAGO

RECIBO DE PAGO

RECIBO DE PAGO

RECIBO DE PAGO

RECIBO DE PAGO

RECIBO DE PAGO

RECIBO DE PAGO

RECIBO DE PAGO

RECIBO DE PAGO

RECIBO DE PAGO

RECIBO DE PAGO

RECIBO DE PAGO

RECIBO DE PAGO

RECIBO DE PAGO

RECIBO DE PAGO

RECIBO DE PAGO

RECIBO DE PAGO

RECIBO DE PAGO

RECIBO DE PAGO

RECIBO DE PAGO

RECIBO DE PAGO

RECIBO DE PAGO

RECIBO DE PAGO

RECIBO DE PAGO

RECIBO DE PAGO

RECIBO DE PAGO

RECIBO DE PAGO

18-8

RECIBO DE PAGO

CODE	COMPTÉ	EMPLACEMENT - NOM, PROFESSION, RÉSIDENCE						CATEGORIE BÂTIMENT	SCOLAIRE		VALEUR EN DOLLARS			MUNICIPAL	REMARQUES
		DZ CAD	CADASTRE	SUBDIVISION	FRONT	PROFONDEUR	SUPERFICIE		TERR. P. C.	TERRAIN	BÂTISSÉ	TOTAL			
1001 1002	45357800	6051 UPPER LACHINE RD 2002 HAMPTON AV													
2001 2001		10 169		1020	4074 4040	5449 5985	2,31000								
3001								90	1 281	9500	37400	48900	T C I		
4201 4601		M ALDO DI RUZZA 2240 WILSON AV H4A 2T3						1F							
1001 1002	45358600	6035 UPPER LACHINE RD 2005 HAMPTON AV													
2002 2002		10 169		646-1-P1	2822	6320	1,81500								
2004 2004		10 169		646-1-P2	2800 201	6651 6651	13300								
2006 2006		10 169		647-1-P1	200	6674									
2008 2008		10 169		647-1-2	2620 2600	6674 6962	1,77600								
2010 2010		10 169		648-1-1-1	352	11236	39400								
2499					350	11250									
3001					2469 2450	11250 11199	2,70600								
3001						6,82400									
4201 4601		M URBANO LALLI 1020 HARVARD AV H4A 2B7						1F							
1001	45358620	6025 UPPER LACHINE RD													
2002 2002		10 169		648-1-1-2	463	11199	51600								
2004 2004		10 170		4-1-1	430	11257									
2999					2358 2390	11257 11552	2,66900								
3001							3,18500								
4215 4615		M ANTONIO DI MARCO, BRIQUETEUR 6025 UPPER LACHINE RD H4A 2C3						1F							
1001	45358650	6015 UPPER LACHINE ROAD													
2002 2002		10 170		4-1-2	2798 2850	11552 11865	3,29400								
3001								20	1 281	8400	98000	106400	T R I		

CODE	COMPTÉ	EMPLACEMENT - NOM, PROFESSION, RÉSIDENCE					CATEGORIE BÂTIMENT	SCOLAIRE		VALEUR EN DOLLARS			MUNICIPAL	REMARQUES	
		PAR	CADASTRE	DIVISION	FRONT	PROFONDEUR		SUPERFICIE	TERR	TERRAIN	BÂTISSE	TOTAL			
4216 4616 4217	45358650	M													
1001	45358750														
2002															
2004															
2004															
2005															
2005															
2999															
3001															
4211 4611		M													
7001															
1001	45359100														
2002															
2002															
2004															
2004															
2004															
2006															
2006															
2999															
3001															
4201 4601 4202		M													
1001	45359305														
2002															
2002															
2004															
2004															
2006															
2008															
2010															
2012															
2014															
2016															
2018															
2020															
2999															
3001															

CODE	COMPTÉ	EMPLACEMENT - NOM, PROFESSION, RESIDENCE						CATEGORIE BÂTIMENT	SCOLAIRE		VALEUR EN DOLLARS			MUNICIPAL	REMARQUES
		D. CAD	CADASTRE	SUBDIVISION	FRONT	PROFONDEUR	SUPERFICIE		TERR P. C.	TERRAIN	BÂTISSE	TOTAL			
4201 4601 7001	45359305	114328 CANADA INC <del>4024 HARRARD AV M3Y 3M9</del> 8979 Sherbrooke O. H4E 1P8 CLIFTON AV													
1001	45359310	5875 UPPER LACHINE ROAD													
2002		10 170	797		400	6985	26100								
2002						6587									
2009		10 170	796		400	200	800								
2006		10 171	457		7800	6587	5,91100								
2006						8570									
2008		10 171	456		7800	200	15600								
2999							6,33600								
3001								98	1 201	19100	161200	180300	T C 1		
4211		M DARIO LELLI, PATRONISTE													
4611		2088 HEBERT V LASALLE H8N 1E9													
4212		M JACINTO FELICIONI, PATRONISTE													
4612		6875 MADLEY H4E 3R9													
4213		M ERIDIO BERNARDI, PATRONISTE													
4613		5977 HURTEAU H4E 2Y3													
6400		CORRESPONDANCE ANGLAISE													
1001	45359320	5851 UPPER LACHINE ROAD													
2002		10 171	459		8492	8589	7,03700								
2004		10 171	458		3750	8200	2,29100								
2009					1718	8450									
2999							7,27600								
3001								18	201	28800	319000	347800	E21 204-16		
4201		ECOLE ORALE DE MONTRÉAL POUR LES SOURDS													
4601		5851 UPPER LACHINE RD H9A 2B8													
7001		REGENT AVE													
7002		5845 UPPER LACHINE RD VOIR SUIVANT 969 REGENT AV													
7003		5801 UPPER LACHINE ROAD VOIR 2010 MELROSE AVE													
7009		AVE MELROSE													
1001	45359330	5795-85 UPPER LACHINE RD													
2002		10 174	575-1		IRR	4018	2,43100								
2002					5250	5242									
3001								4A	1 201	7300	72000	79300	T S 1		
4204		M ROSOLO RICCI, JOURNALIER													
4604		4271 MADISON AV H4B 2V1													
6400		CORRESPONDANCE ANGLAISE													
		MICROFICHE 62 F-15													



CODE	COMPTE	EMPLACEMENT - NOM, PROFESSION, RESIDENCE					CATEGORIE BÂTIMENT	SCOLAIRE		VALEUR EN DOLLARS			MUNICIPAL *	REMARQUES	
		D.V. C.A.P.	CADASTRE	SUBDIVISION	FRONT	PROFONDEUR		SUPERFICIE	TERR. P. C.	TERRAIN	BÂTISSE	TOTAL			
1001	45359390	5777-79 UPPER LACHINE RD													
2002		10 174	575-2	ERR	5242	2,00800									
2002				3550	6070										
3001							4A 30	1 281	6100	56100	62200	T R I			
4211		M ANTONIO MARGANI, BARBIER													
4611		5779 UPPER LACHINE RD M4A 2B1													
1001	45359400	5757 UPPER LACHINE RD													
2002		10 175	1161	29299	97682	117,02000									
2002				26794	ERR										
3001							5D	2 281	286300	687100	973400	T C I			
4204		BELL TELEPHONE CO OF CANADA													
4609		1050 BEAVER HALL HILL M2Z 1S3													
5701		ATT SERVICE DES TAXES FONCIERES													
5702		C P 1386 STATION A M3C 2Z9													
6009		EQUIPEMENT TELEPHONE BELL \$38700													
7001		WILSON AVE													
1001	45360200	5707 UPPER LACHINE ROAD													
2002		10 175	152	3700	10105	3,84600									
2002					10797										
2004		10 175	153	4000	10797	4,46800									
2004					11545										
2006		10 175	151	3600	9432	3,51600									
2006					10105										
2999						11,85000									
3001							0 4F 46	2 281	35700	64100	99800	T C I			
4201		89069 CANADA LTD													
4601		<del>306 PL YOUNGVILLE M4-10 M2Y 2B6</del> 5710 Upper Lachine Rd. H4H 2D2 F122L 4904 (21-11-57) JSC													
7001		HARVARD AVE													
1001	45360325	5675 UPPER LACHINE RD													
2002		10 175	P183	4100	8367	3,41700									
2002				4000	8915										
2004		10 175	P184	3800	8915	3,42600									
2004				3700	9606										
2999						6,84300									
3001							4B	1 281	20600	132100	152700	T C I			
		MICROFICHE 62 6-15													

CERT.	EFF.	371
30-1-86	1-1-86	

CERT.	C	776
7/4/86	1/1/86	



CODE	COMPTÉ	EMPLACEMENT - NOM, PROFESSION, RESIDENCE						CATEGORIE BÂTIMENT	SCOLAIRE		VALEUR EN DOLLARS			MUNICIPAL	REMARQUES
		DIV. CAD.	CADASTRE	SUBDIVISION	FRONT	PROFONDEUR	SUPERFICIE		TERR.	P. I. C.	TERRAIN	BÂTISSE	TOTAL		
4202 4602 4203 4603	45360325	MR ANTONIO BOCCANFUSO 1/2, LABORER 8639 ST DOMINIQUE W2P 2L6						EA							
		MR ANTONIO ROMANO 1/2, RESTAURATEUR 5194 MONTCLAIR AV H9V 2K8						EA							
1001	45360500	5671-69 UPPER LACHINE ROAD													
2002 2002		10 175 185-1 2500 12150 12524				3,08500									
3001								4A	1	281	9300	63400	72700	T	1
4212 4612 4213 4613		M GERARDO MAZZOCCO 5671 UPPER LACHINE RD H9A 2A9						BF							
		MME GERARDO MAZZOCCO (ANNA GIANCOLA) 5671 UPPER LACHINE RD H9A 2A9						BF							
1001	45360600	LOT UPPER LACHINE RD						(31)							
2002 2002 2004 2004 2999		10 175 186-1 1100 12780 13042 10 175 185-2 1100 12574 12780				1,80700 1,39400 3,20100									
3001								7A	2	251	7600		7600	TVV	1
4201 4601		126562 CANADA INC <del>5287 UPPER LACHINE RD H9A 2A9</del> 5202 King Edward H4U 2J7 F122 (5044) 1-12-85 Agg.						CF							
6620		PROPRIETE SUJETTE A SURTAXE SUR TERRAIN VAGUE DESSERVI													
1001	45360610	5651-53 UPPER LACHINE RD													
2002 2002 2004 2004 2999		10 175 186-3 3073 1900 2717 10 175 187-1 3820 4000 3072				55000 1,37800 1,92800									
3001								4A	1	281	12000	46800	58800	T C	1
4201 4601		MR GEORGE TSOUKATOS 5653 UPPER LACHINE RD H9A 2A9						EA							
7001		OXFORD AVE													
1001	45360660	5605 UPPER LACHINE RD						(31)							
2002 2002	V.L.	10 174 531-1 22500 30115 16565 IRR				59,80500									
		MICROFICHE 42 H-15													

CERT.	EFF.	
15-186	1-1-86	363

CODE	COMPTE	EMPLACEMENT - NOM, PROFESSION, RESIDENCE						CATEGORIE BAYMENT	SCOLAIRE			VALEUR EN DOLLARS			MUNICIPAL	REMARQUES		
		DIV. CAD.	CADASTRE	SUBDIVISION	FRONT	PROFONDEUR	SUPERFICIE		TERR.	P	C	TERRAIN	BÂTISSE	TOTAL				
5001	45360660							3A	2	2B1								
4201		LA SOCIÉTÉ D'HABITATION DU QUÉBEC																
4601		1054 CONROY BLOC 3 QUÉBEC 61R 5E7																
5701		ATT OFFICE MUNICIPAL D'HABITATION DE MONTRÉAL																
5702		152 NOTRE DAME E H2Y 3R4																
6001		BAIL ENPHYTEOTIQUE ECHEANCE 2029-02-01																
1001	45360700	5573-69 UPPER LACHINE ROAD																
2002		10 177	126		2525	10550	2,72700											
2002						11050												
3001																		
4204		M SANTO DE PAOLO, CONTREMAITRE																
4604		5571 UPPER LACHINE RD H4A 2A6																
1001	45360800	5563-67 UPPER LACHINE ROAD																
2002		10 177	125		2530	11060	2,85300											
2002						11560												
3001																		
4201		MRS GIUSEPPE PIETRANTONIO (GIOVANNIA LEPORE)																
4601		5565 UPPER LACHINE RD H4A 2A6																
1001	45360900	5561-57 UPPER LACHINE RD																
2002		10 177	124		2530	11500	2,90000											
2002						12000												
3001																		
4204		MME ROGER LANGLOIS (CECILE MARCHAND)																
4604		5559 UPPER LACHINE RD H4A 2A6																
1001	45361000	5553-51 UPPER LACHINE ROAD																
2002		10 177	123		2525	12000	3,10600											
2002						12500												
3001																		
4201		MRS PAMELA CHOI-YUEWAN																
4601		8010 NELSON BROSSARD JUY 1X7																
7001		OLD ORCHARD AVE																
		MICROFICHE 62 I-15																

CODE	COMPTÉ	EMPLACEMENT - NOM, PROFESSION, RESIDENCE						CATEGORIE BÂTIMENT	SCOLAIRE		VALEUR EN DOLLARS			MUNICIPAL	REMARQUES
		SECTION	CADASTRE	SUBDIVISION	FRONT	PROFONDEUR	SUPERFICIE		TERR P.C.	TERRAIN	BÂTISSE	TOTAL			
1001 1002	45361100	5545 UPPER LACHINE RD 2005 OLD ORCHARD AV						1311							
2002		10 177		109	2990	10700									
3001							4A	1 281	7900	42100	50000	T S 1			
4201 4601		M MARIO SASSI 5545 UPPER LACHINE RD H9A 2A5													
4202 4602		MR CASIMIRO MARRONE 7562 VERDIER V ST LEONARD M15 2H7						1A							
1001	45361200	5541-19 UPPER LACHINE RD						1311							
2002		10 177		108	2990	11111									
3001							4A	2 281	8200	53700	61900	T C 1			
4201 4601		ADMINISTRATION 8RA HILL LTEE 5541 CH UPPER LACHINE H9A 2A5													
1001	45361300	5535-33 UPPER LACHINE ROAD						1311							
2002		10 177		107	2950	11450									
2002						11920									
2004		10 177		P106	330	11920									
2004						11911									
2999											3,28700				
3001							4A	1 281	9900	54600	64500	T S 1			
4204 4604		M JOSEPH MARRELLI, COMMISS 5533 UPPER LACHINE RD H4A 2A5													
1001	45361400	5531-29 UPPER LACHINE ROAD						1311							
2002		10 177		P106	IRR	IRR					2,91700				
3001							4A	1 281	7300	58300	65600	T C 1			
4201 4601		M SIMONE COCCHIANELLA 5531 UPPER LACHINE RD H4A 2A5													
1001 1002	45361500	5525-15 UPPER LACHINE RD 2020 AVE GARDUARD						1311							
2002		10 177		105	2450	11550					2,72000				
2004		10 177		104	2450	11630					2,83800				
2006		10 177		P103	1391	11866					1,64500				
2006					1324	12117									
2999											7,20300				
		MICROFICHE 62 J-15													

AN	NUMÉRO	EMPLACEMENT, NATURE, PROTECTIONS, RÉGÉNÉRATION					CATEGORIE D'IMMEUBLE	SCOLAIRE		VALEUR EN DOLLARS			MUNICIPAL	REMARQUES	
		PROTECTIONS	PROTECTIONS	PROTECTIONS	PROTECTIONS	PROTECTIONS		TERRE	TERRAIN	BÂTIMENT	TOTAL				
3001	45361500						4B	1	281	24200	235500	259700	T C 1		
4201		MRS GINO MARIANI (ELVIRA TORELLI)					8A	2							
4601		43 HEATH RD HAMPSTEAD H3X 3L3													
4207		MR ALFRED D GALARDO, CONTRACTOR					1A	2							
4607		2 HAVERSTOCK RD HAMPSTEAD H3X 1P2													
5701		5515 UPPER LACHINE RD H4A 2A5													
7001		AVE GIROUARD													
1001	45361800	LOT UPPER LACHINE ROAD													
2002		10 179	P417	1452	9208	1,33900									
2002				1423	9472										
3001							6B	281	1				1 E04 204-1		
4204		PROVINCE DE QUEBEC MINS DE LA VOIRIE					9F	1							
4604		255 BL CREMAZIE E #800 H2M 1L5													
1001	45361900	LOT UPPER LACHINE RD													
2002		10 179	416	2450	8200	2,08200									
2002					9780										
3001							6B	281	1				1 E04 204-1		
4204		PROVINCE DE QUEBEC MINS DE LA VOIRIE					9F	1							
4604		255 BL CREMAZIE E #800 H2M 1L5													
1001	45362000	LOT UPPER LACHINE RD													
2002		10 179	415	2470	9780	2,22900									
2002					10070										
3001							6B	281	1				1 E04 204-1		
4204		PROVINCE DE QUEBEC MINS DE LA VOIRIE					9F	1							
4604		255 BL CREMAZIE E #800 H2M 1L5													
1001	45362100	LOT UPPER LACHINE RD													
2002		10 179	414	2430	10070	2,50600									
2002					10560										
3001							6B	281	1				1 E04 204-1		
4204		PROVINCE DE QUEBEC MINS DE LA VOIRIE					9F	1							
4604		255 BL CREMAZIE E #800 H2M 1L5													

AN	NUMÉRO	EMPLACEMENT	PROFESION				Valeur	ÉCOLE	VALEUR EN DOLLARS			MUNICIPAL	REMARQUES
			PROFESION	PROFESION	PROFESION	PROFESION			TERRAIN	BÂTIMENT	TOTAL		
1001	45362200	LOT UPPER LACHINE RD											
2002		10 179	413	2380	10560	2,57000							
2002					11040								
3001							68	281	1			1 E04	204-1
4204		PROVINCE DE QUEBEC MINS DE LA VOIRIE											
4604		255 BL CREMAZIE E #800 H2M 1L5											
1001	45362300	LOT UPPER LACHINE RD											
2002		10 179	412	2430	11040	2,73000							
2002					11520								
3001							68	281	1			1 E04	204-1
4204		PROVINCE DE QUEBEC MINS DE LA VOIRIE											
4604		255 BL CREMAZIE E #800 H2M 1L5											
1001	45362400	LOT UPPER LACHINE RD											
2002		10 179	411	2380	11540	2,79900							
2002					12000								
3001							68	281	1			1 E04	204-1
4204		PROVINCE DE QUEBEC MINS DE LA VOIRIE											
4604		255 BL CREMAZIE E #800 H2M 1L5											
7001		AVE ADDINGTON											
1001	45362500	LOT UPPER LACHINE RD											
2002		10 179	116	2390	11000	2,61200							
2004		10 179	115	2390	11000	2,61200							
2999						5,22400							
3001							68	281	1			1 E04	204-1
4204		PROVINCE DE QUEBEC MINS DE LA VOIRIE											
4604		255 BL CREMAZIE E #800 H2M 1L5											
1001	45362600	LOT UPPER LACHINE RD											
2102		10 179	114	2390	11000	2,61200							
2104		10 179	113	2390	11000	2,61200							
2999						5,22400							
3001							68	281	1			1 E04	204-1

AN	NUMERO	DESCRIPTION	CATEGORIE	SUPERFICIE	Valeur	CATEGORIE	VALEUR EN DOLLARS				REMARQUES
							TERRAIN	BÂTIMENT	TOTAL	MONTANT	
4204 4604	45362600	PROVINCE DE QUEBEC MINS DE LA VOIRIE 255 BL CREMAZIE E #800 H2M 1LS	9F								
1001	45362600	LOT UPPER LACHINE RD									
2002 2002		10 180 314		3596 8055	14420 IRR			7,84200			
3001						68	281	1		1 E04	204-1
4204 4604		PROVINCE DE QUEBEC MINS DE LA VOIRIE 255 BL CREMAZIE E #800 H2M 1LS	9F								
1001	45362900	5385-83 UPPER LACHINE RD									
2002 2002		10 180 P293		1880	000			5600			
2004 2004		10 180 P265		1520	5880			92000			
2006 2006		10 180 P264		2520 IRR	6370 6200			1,52600			
2999								2,50200			
3001						68	281	1		1 E04	204-1
4204 4604		PROVINCE DE QUEBEC MINS DE LA VOIRIE 255 BL CREMAZIE E #800 H2M 1LS	9F								
1001	45363000	LOT UPPER LACHINE ROAD									
2002 2002		10 180 P263		2530	IRR			1,43700			
2004 2004		10 180 P293		2700	7040			1,76000			
2999				2710				3,19700			
3001						68	281	1		1 E04	204-1
4204 4604		PROVINCE DE QUEBEC MINS DE LA VOIRIE 255 BL CREMAZIE E #800 H2M 1LS	9F								
1001	45363100	LOT UPPER LACHINE RD									
2002 2004		10 180 P262		2525	IRR			1,37400			
2004 2004		10 180 P293		2525	7033			1,75900			
2999				2500	7025			3,13300			
3001						68	281	1		1 E04	204-1

L	L	EMPLACEMENT (CITY PARCELS) (N° RÉFÉRENCIEL)	N°	N°	N°	N°	N°	N°	N°	VALEUR EN DOLLARS			REMARQUES
										TERRAIN	BÂTIMENT	TOTAL	
4204 4604	45363100	PROVINCE DE QUEBEC MINS DE LA VOIRIE 255 BL CREMAZIE E #800 H2M ILS	9F										
1001	45363200	LOT UPPER LACHINE RD											
2002		10 180 P293	2520	7030				1,75600					
2002			2500	7020									
2004		10 180 P261	2565	IRR				1,23500					
2004			2520										
2999								2,99100					
3001									68	281	1		1 E04 204-1
4204 4604		PROVINCE DE QUEBEC MINS DE LA VOIRIE 255 BL CREMAZIE E #800 H2M ILS	9F										
1001	45363300	LOT UPPER LACHINE RD											
2002		10 180 P293	2820	7020				2,00000					
2002			2895										
2004		10 180 P260	2565	IRR				1,03500					
2004			3040										
2999								3,03900					
3001									68	281	1		1 E04 204-1
4204 4604		PROVINCE DE QUEBEC MINS DE LA VOIRIE 255 BL CREMAZIE E #800 H2M ILS	9F										
7001 7002 7003 7004		AV PRUD HOMME VOIES DU C P R DEBUT DE MAISONNEUVE 0 BL DE MARIETTE											
1001	45363420	6865 BL DE MAISONNEUVE 0											
2002		10 149 609	8000	10000				7,65300					
2002			IRR	IRR									
2004		10 149 P95	1884	6184				83200					
2004			000	IRR									
2999								8,48500					
3001									16	281	36000	972700	1008700 E19 204-14
4201 4601		CENTRES MARRONNIERS INC 5695 AV DES MARRONNIERS HJT 2#3											
7001		PARK ROB WEST											
1001	45363460	7005 BL DE MAISONNEUVE 0											
		MICROFICHE 62 N-15											

NUMÉRO	NUMÉRO	CARRÉ	CARRÉ	CARRÉ	CARRÉ	CARRÉ	CARRÉ	VALEUR EN DOLLARS				REMARQUES	
								TERRAIN	BÂTIMENT	TOTAL	REMARQUES		
2002 2502	45363460	10 147	211-1	IRR	22095	100,00000	0						
					33495	37620							
3001								18	281	450000	4089600	4539600	E19 204-14
4204 4604		CENTRE CONSTANCE LETHBRIDGE CONSTANCE LETHBRIDGE CENTRE					9F						
		7005 DE MAISONNEUVE O H4B 1T3											
7001		CAVENDISH BL											
1001	45363560	6445 BL DE MAISONNEUVE O							(26)				
2002 2002		10 153A	54		36910	14500	49,41900						
					31250	15565							
3001								50	2 281	209000	434700	643700	T C 1
4201 4601		119908 CANADA INC					CF						
		<del>4755 VAN HORNE #107 H3B 1H8</del>											
		6445 DE MAISONNEUVE O H4B 2T1 (21-11-51) LCC											
7001 7002 7003 7004		BENNY WEST HILL MADISON GRAND BOULEVARD											
1001	45363570	LOT 8L DE MAISONNEUVE O							(26)				
2002		10 163	P250		15088	500	3,83500						
2002					14274	5000							
2004		10 163	P251		14274	5000	7,16900						
2004					14420								
2006		10 163	P-250		000		2500						
2006					500	1000							
2008		10 163	P-251		4700	1000	1,07400						
2106					5000	2190							
2499							12,59800						
3001								78	2 281	51000		51000	TW 1
4201 4601		INVESTISSEMENTS F G P LTEE					CF						
		2489 MAYFAIR H4B 2C7											
4202		M ANDRE PERRON					IF						
4602		<del>2489 MAYFAIR H4B 2C7</del>											
6101		SUPERFICIE DÉTERMINÉE PAR B DE R 84-0872											
6620		PROPRIÉTÉ SUJETTE À SURTAXE SUR TERRAIN VAGUE DESSERVI											
7000 7001		6155 BL DE MAISONNEUVE O VOIR 2220 BEACONSFIELD AV											
		BEACONSFIELD AV											
1001	45363571	6101 BL DE MAISONNEUVE O							(26)				
2002		10 165	P163		3250	000	16200						
2002					IRR								



4536 3570

IF21

4201 Mr. Andre Person

4601 2489 Magasin H4B 258

CF01

4202 Investissement F. S. P. Klee

4602 2489 Magasin H4B 258

CERT.	OFF.	387
10/4/80	13/5/80	

AEV20

AN	NUMÉRIQUE	EMPLACEMENT (N, S, W, E) PROFESSION, RESIDENCE					VALUEUR EN DOLLARS	REMARQUES
		NUMÉRIQUE	PROFONDEUR	PROFONDEUR	NUMÉRIQUE	NUMÉRIQUE		
		PROFONDEUR	PROFONDEUR	PROFONDEUR	PROFONDEUR	PROFONDEUR	PROFONDEUR	
2004	45363571	10 165	P164	9300	105	1,60000		
2004				IRR	2500			
2006		10 165	165-1	9300	1600	1,48800		
2999						3,25000		
3001								
4216								
4616								
6400								
7001								
7002								
1001	45363572	6035-45 BL DE MAISONNEUVE O						
2002		10 169	P709	9620	000	1,71200		
2002				8800	3890			
2004		10 169	710	8800	2500	2,20000		
2006		10 169	711	8800	2500	2,20000		
2008		10 169	712	8800	2500	2,20000		
2010		10 169	713	8800	2500	2,20000		
2999						10,51200		
3001								
4212								
4612								
4213								
4613								
5701								
6400								
7001								
7002								
7003								
7004								
7005								
7006								
7007								
7008								
7009								
7010								
7011								
7012								
1001	45363580	5455 BL DE MAISONNEUVE O						
2002		10 179	P177	IRR	000	48100		
2002				5480	1000			
2004		10 179	P178	IRR	1210	2,02300		
2004				9000	2500			

AN	NUMERO	EMPLACEMENT, NATURE, ADRESSE, DONNÉES, RESIDENCE					CATEGORIE IMMOBILIERE	VALEUR EN DOLLARS			REMARQUES	
		LOT	PARCELLE	PROFONDEUR	SURFACE	TYPE		TERRAIN	BÂTIMENT	TOTAL		
2006	45363580	10 179	180	2500	9000	2,25000						
2008		10 179	179	2500	9000	2,25000						
2010		10 179	P182	1300	9000	1,17000						
2012		10 179	181	2500	9000	2,25000						
2999						10,42400						
3001							48	2 281	61000	339300	400300 T C 1	
4204		ROYAL CANADIAN LEGION					CA					
4604		5455 BL DE MAISONNEUVE O H4A 127										
1001	45363800	LOT BL DE MAISONNEUVE O										
2002		10 180	P254	1959	12917	2,40100						
2002				2179	11R							
3001							68	281	1		1 E04 204-1	
4211		PROVINCE DE QUEBEC MINS DE LA VOIRIE					9F					
4611		255 BL CREMAZIE E #800 H2M 1L5										
1001	45363820	LOT BL DE MAISONNEUVE O										
2002		10 180	P254	12634	1261	90900						
2002				12917	709							
3001							68	281	1		1 E04 204-1	
4212		PROVINCE DE QUEBEC MINS DE LA VOIRIE					9F					
4612		255 BL CREMAZIE E #800 H2M 1L5										
1001	45363850	LOT BL DE MAISONNEUVE O										
2002		10 180	257	2517	9633	2,55000						
2002					10600							
2004		10 180	256	2500	10600	2,79200						
2004					11550							
2006		10 180	255	2525	11550	3,03500						
2006					12525							
2999						8,37700						
3001							68	281	1		1 E04 204-1	
4204		PROVINCE DE QUEBEC MINS DE LA VOIRIE					9F					
4604		255 BL CREMAZIE E #800 H2M 1L5										
1001	45363900	5351-45 BL DE MAISONNEUVE O										
2002		10 180	253									
2004		10 180	252									
2106		10 180	P251	2524	10410	2,63400						
2004				2520	10550							
		MICROFICHE 62 8-16										

ANNEE	NUMERO	EMPLACEMENT (NOM, ADRESSE, CITE, DENSE)					CATEGORIE (MUR/MI)	SCOLAIRE		VALEUR EN DOLLARS			REMARQUES
		NUMERO	ADRESSE	CITE	DENSE	TEPP		TERRAIN	BASSE	TOTAL			
2999	45363900	7,93600											
3101							4F	2 2B1	<del>31000</del>	<del>130400</del>	<del>161400</del>	T C 1	
4201		KATARO AUTO LTEE					C		31,000	157,000	190,000		7787 1-12-10 25
4601		5397 BL DE MAISONNEUVE O H4A 126											
1001	45363950	5311 BL DE MAISONNEUVE O					(26)						
2102		10 181	30	12050	5000				6,02500				
2004		10 181	31	12050	5000				6,02500				
2006		10 181	116	12050	5000				6,02500				
2008		10 181	115	12050	5000				6,02500				
2999		24,10000											
3001							4B	2 2B1	102000	500700	602700	T C 1	
4204		OTIS ELEVATOR CO LTD					CA						
4604		P O BOX 650 HAMILTON ONT											
5701		ATT D K SAMANN ACCOUNTING DEPT											
5702		<del>P O BOX 650 HAMILTON ONT L8N 3K1</del>											
7001		BL DECARIE											
1001	45364300	5271 BL DE MAISONNEUVE O											
1002		2007-59 BLVD DECARIE											
1003		2000 NORTHCLIFFE AVE											
2002		10 184	P495	3039	6701				2,72400				
2002				2975	9377								
2004		10 184	P580	IRR	17812				15,33600				
2004				8600	17927								
2006		10 184	P494	9441	9371				4,29600				
2006				9300	10512								
2999		22,35600											
3001							4I	2 2B1	120700	430700	551400	T C 1	
4201		BELLEVUE PATHE QUEBEC 1972 INC					CF						
4601		2000 NORTHCLIFFE AV H4A 3K5											
6101		OCCUPATION DU DOMAINE PUBLIC											
7101		NORTHCLIFFE AVE											
7102		MARLOE AVE											
1001	45364450	5181 BL DE MAISONNEUVE O					(09)						
1002		2001 MARLOE AV											
2002		10 184	P578	9500	6060				2,98900				
2002				IRR	6516								
3001							4A	1 2B1	15000	40200	55200	T C 1	
									35,400	234,600	270,000		

ANCIENNE NUMÉRIQUE	NOUVEAU NUMÉRIQUE	NOM DU PROPRIÉTAIRE	NATURE	SURFACES			VOLUME	SCOLAIRE	VALEUR EN DOLLARS			REMARQUES
				TERRAIN	BÂTIMENT	TOTAL			TERRAIN	BÂTIMENT	TOTAL	
4201 4601	45364450	M LEON A BERLIN 29 BELSIZE HAMPSTEAD H3X 3J9	IF				2					
1001	45364500	5175 BL DE MAISONNEUVE O										
2002		10 189 P578		4900	6840					3,30903		
2002				4873	7067							
2004		10 189 P116		1650	7067					1,33350		
2004					8200							
2999										4,64250		
3001								48	2 281	25000	58700	83700 T C 1
4201 4601		DIDA SCIENCES INC 5175 DE MAISONNEUVE O H4A 1Z3	CA									
1001	45364700	5159-55 BL DE MAISONNEUVE O										
2002		10 189 P116		1650	8200					1,33350		
2002					8290							
2004		10 189 115-1		3500	6290					2,79000		
2004					8650							
2999										4,12350		
3001								48	2 281	22300	34200	56500 T C 1
4201 4601		DIDA SCIENCES INC 5175 BL DE MAISONNEUVE O H4A 1Z3	CF									
1001	45364800	5153-51 BL DE MAISONNEUVE O										
2002		10 189 119-1		3200	8640					2,82200		
2002					9000							
3001								48	2 281	15200	27400	42600 T C 1
4214 4614		VENTURE STUDIOS LTD 5151 BL DE MAISONNEUVE O H4A 1Z3	CA									
7001		AVE VENDOME										
1001	45364900	5135 BL DE MAISONNEUVE O										
2002		10 189 66-1		2700	7500					2,51900		
2002				3600	7880							
2004		10 189 65-1		3300	7890					2,66400		
2004				3320	8270							
2999										5,18300		
3001								48	2 281	28000	61000	89000 T C 1

CERT. 376

CERT. 391

VERSO

45364780

C.F.N.L.

4701 Penderel Investment Ltd

4601 2000 Real #800, H3A 2W5

CHRG.	EFF.	7/
5/1/80	9/6/80	391

C.D.E.	L'IMMÉBIER - UNITÉ PROTECTIVE - DÉSIGNATION	C.A.	N.C.O.L.A.I.R.E.	V.A.L.E.U.R. E.N. D.O.L.L.A.R.S.				REMARQUES
				TERREIN	BÂTIMENT	TOTAL	REMARQUES	
4204 4604	J G FITZPATRICK LTD 5135 BL DE MAISONNEUVE O H9A 1Z1	CA	1					
1001	5123-21 BL DE MAISONNEUVE O							
2002 2002	10 189 64 3300 11380 3,81900							
3001				48	2 281	20600	33400	54000 T C I
4204 4604	J G FITZPATRICK LTD 5135 BL DE MAISONNEUVE O H9A 1Z1	CA	1					
1001	5119-17 BL DE MAISONNEUVE O							
2002 2002	10 189 63 3300 11760 3,94000							
3001				48	2 281	21200	33200	54500 T C I
4204 4604	J G FITZPATRICK LTD 5135 BL DE MAISONNEUVE O H9A 1Z1	CA	1					
1001	5107-09 BL DE MAISONNEUVE O							
2002 2002	10 189 62 3200 12190 4,06700							
3001				48	2 281	22000	118000	140000 T C I
4201 4601	MR KEITH LEONARD <i>5104 de MAISONNEUVE O, H9A 1Z1</i>	1A	2					
4202 4602	<del>50 PENLAND BL VAN 171 ONT K2X 170</del> K D LEONARD & ASSOCIATES INC <i>FIZZLE#5533 25/1/86</i>	CA	1					
1001	5103-01 BL DE MAISONNEUVE O							
2002 2002	<i>A-177546</i> 10 189 P61 4000 6620 2,46200							
3001				46	2 281	17200	33200	50400 T C I
4201 4601	M BRUCE WILSON 5101 BL DE MAISONNEUVE O H9A 1Z1	1	1					
4202 4602	MISS WENDY NICKLIN 3655 NORTHCLIFFE AV H9A 3K9	7A	1					
4203 4603	MR GARY CORMACK 13168 SUNBURY PIERREFONDS H9A 1E6	1A	2					
4204 4604	MR DOUGLAS LEYMAN-LEKMAN 27 BRECKENRIDGE AV DOLLARD DES ORMEAUX H9G 1E9	1A	2					
7001	GREY AVE							

CLERK: 36126  
DATE: 1-1-86  
321

CLERK: 15186  
DATE: 1-1-86  
363

VERSO

453 65400

CFM1

4201 BIBLIO. DESING. LTÉE.

4601 5101 DE MAISONNEUVE O. HHA 121

407
12/18/88
AT



ANNÉE	NUMÉRO	EMPLACEMENT ADM. PROFESSION. RÉSIDENCE					CATEGORIE MUNICIPALE	SCOLAIRE		VALEUR EN DOLLARS			REMARQUES	
		NUMÉRO	SECTION	FRONT	PROFONDEUR	EXPOSÉ		TERR. P. C.	TERRAIN	BÂTIMENT	TOTAL	MUNICIPAL		
1981	45365500	5067-65 BL DE MAISONNEUVE 0 2007-09 GREY AVE												
2002		10 189	34-2	4450	4700					1,92300				
2002				4490	IRR									
2004		10 189	34-1	3500	5550					2,22400				
2004				IRR	6410									
2999										4,14700				
3001							4B	1 2B1	22400	88600	111000	T C 1		
4201		M NICOLAS EFSTATHOPOULOS, RESTAURATEUR 5065 BL DE MAISONNEUVE 0 H4A 179					1	2						
4601		CORRESPONDANCE ANGLAISE												
6400														
1001	45365600	5059 BL DE MAISONNEUVE 0												
2002		10 189	33	3400	10300					3,57000				
2002					10700									
3001							4A	1 2B1	19300	21400	40700	T R 1		
4204		MR ANTON PASTERNAK, FOREMAN 5059 BL DE MAISONNEUVE 0 H4A 179					1A	1						
4604		MRS ROHAN HALLER (VINCENTIA KOLAR)					BA	1						
4211														
1001	45365700	5057 BL DE MAISONNEUVE 0												
2002		10 189	32	3100	10700					2,67500				
2002				1900	10900									
3001							2A	1 2B1	13400	38500	51900	T R 1		
4204		Mlle GERMAINE DECARIE 5057 BL DE MAISONNEUVE 0 H4A 179					3F	1						
4604														
4207		Mlle GABRIELLE DECARIE 5057 BL DE MAISONNEUVE 0 H4A 179					3F	1						
4207														
4210		Mlle FRANCOISE DECARIE 5057 BL DE MAISONNEUVE 0 H4A 179					3F	1						
4610														
7001		BULMER AVE												
1001	45365750	5035 BL DE MAISONNEUVE 0												
2002		10 189	296	1207	19550					7,23800				
2002					19684									
2004		10 189	297	3824	19684					7,29700				
2004				3800	21009									
2006		10 189	298	3884	21009					8,74700				
2006				4000	IRR									
2999										16,30200				
3001							4E	2 2B1	96800	299200	396000	T C 1		

ANNÉE	NUMÉRO	DÉTAILS DE L'IMMEUBLE	CATEGORIE	SITUATION	VALEUR EN DOLLARS			REMARQUES
					TERRAIN	BÂTIMENT	TOTAL	
4204 4604	45365750	KEITH ASSOCIATES LTD 5035 BL DE MAISONNEUVE O H4A 1Y5	CA	1				
1001	45366000	5005 BL DE MAISONNEUVE O						
2002 2002		10 189 299	9160 7600	13933 15000	12,13400			
3001								
4204		PETROLES ESSO CANADA	CA	1				
5701 5702		ATT MADAME SYLVIE LAGACE 1981 AV MC GILL COLLEGE MTL H3A 3B2						
7001 7002 7003 7004		CLAREMONT AV DEBUT DE SHERBROOKE O WESTMOUNT LIMITS BULNER						
1001	45366100	5024-28 SHERBROOKE WEST						
2002 2002		10 189 P55	3180 3120	11413 11666	3,56500			
3001								
4201 4601		MR ADAM CUTLER 3200 THE BOULEVARD WESTMOUNT H3V 1S3	IA	Z				
4202		MR MICHEL MACKELL	IA	1				
4602		3482 PRUD HOMME H4A 3H4						
4203		MR PHILIP CUTLER	IA	Z				
4204 4604		MR WILLIAM DOHERTY 6878 SHERBROOKE #47 H4B 1P7	IA	1				
1001	45368200	5030 SHERBROOKE WEST						
2002 2002		10 189 P56	3075 3000	11668 11848	3,52800			
3001								
4201 4601		IMMEUBLES FIRSUBAN LTEE 245 O ST JACQUES NE ET H2Y 1M6	CF	1				
1001	45366300	<del>5030</del> 40 SHERBROOKE O						
2002 2002		10 189 P57	3075 3000	11848 12112	3,59600			
2004 7004		10 189 P58	3075 3000	12112 12346	3,66400			

CERT.	EFT.	357
-------	------	-----

*Formule à partir de 45366300*

*Rechercher : voir record*

Ann	R. P. T.	Cont.	Label	Front	Profondeur	Superficie
1000	10	187	P57	30.75	118.10	3576.00
				30.00	121.12	
1001	10	189	P58	30.75	121.12	3664.00
				22.00	123.46	
1006	10	187	P57	30.75	123.46	3732.00
				30.00	125.50	
1008	10	187	P56	30.75	116.65	3528.00
				30.00	118.40	
1010	10	187	54	33.00	100.00	3300.00
1012	10	187	53	33.00	100.00	3300.00
1019						21 121.00

CERT.	EFF.	347
11/2/65	11/1/66	

ANNÉE	NUMÉRO	IMMEUBLE (LIEU, N° DE LA RUE, RÉSIDENCE)				CATEGORIE	VALEUR EN DOLLARS				REMARQUES
		ANNÉE	TYPE	VAL. TERRE	VAL. BÂTI		TOTAL	TERRE	BÂTI	TOTAL	
2006	45366300	10 189	P59	3075	12346				3,73300		
2006				3000	12580						
2999									10,94300		
3001											
4201						CF					
4401											
6101											
7201											
1001	45366400	5100-02	SHERBROOKE 0								
1002		2140	GREY AV								
2002		10 189	P107	3060	9840				3,46700		
2002				4000	10280						
3001											
4201						IA					
4601											
1001	45366500	5104-19	SHERBROOKE WEST								
2002	V.L.	10 189	P109	3300	10712				3,60800		
2002					11158						
2004		10 189	P108	3300	10280				3,46100		
2004					10712						
2999									7,06900		
3001											
4201						IA					
4601											
1001	45366600	5122-24	SHERBROOKE 0								
2002	V.L.	10 189	P110	3300	11158				3,75300		
2002					11604						
2004		10 189	P111	3300	11604				3,89800		
2004					12050						
2999									7,65100		
3001											
4201						IA					
4601											
4202						IA					
4602											

AN	NUMERO	DÉSIGNATION	SITUATION			COTE	NATURE	VALEUR EN DOLLARS			REMARQUES	
			PARCELLE	SECTION	PROVINCE			BASE	RATIOS	TOTAL		
4203	45366600	MRS LOTTIE HOPKINS-GREENWOOD 208				2A	2					
4603		40-01 LITTLE NECK PARKWAY #328 NEW YORK U S A				2A	1					
4204		MRS GOLDIE HOPKINS-SMITH 208										
4604		1455 SHERBROOKE O #1908 H36 1L2										
1001	45366700	5126 SHERBROOKE OUEST										
1002	017953A	2145-97 AVE DE VENDOME										
2002	10110-86	10 189 P112	3900	12050	4,01000							
2002			2800	12480								
3001						4A	1 2B1	54100	87700	141800	T 5 1	
4201		M JOHN A KENNY				1						
4601		2147 AVE DE VENDOME #21 H4A 3M										
7001		VENDOME AVE.										
1001	45366800	5150-60 SHERBROOKE WEST										
1002	V.L.	2136 AVE VENDOME										
2002		10 189 P138	3320	11145	3,76400							
2002			3300	11589								
2004		10 189 P137	3320	10700	3,64400							
2004			3300	11145								
2006		10 189 P139	3320	11589	3,76500							
2006			3200	11945								
2999					11,17300							
3001						4A	2 2B1	150800	274300	425100	T 5 1	
4201		112345 CANADA INC				CF						
4601		2185 DU COLLEGE V ST LAURENT H4M 1L5										
1001	45367000	5166 SHERBROOKE O										
2002	V.L.	10 184 374-PA	4505	9645	4,43900							
2002			4500	10080								
2004		10 184 375-PA	1075	10080	1,07800							
2004				10170								
2999					5,51700							
3001						3B	1 2B1	74500	168500	243000	T R 1	
4201		MR WILLIAM HARRISON				1A						
4601		2016 COLBERT ST BRUND J3V 4X9										
4202		MISS EDELMERA O HEALLY				3A						
6400		CORRESPONDANCE ANGLAISE										
1001	45367100	OUEST DE 5166 SHERBROOKE O										
1002		2147 MARLOSE AV										

45366700

CFMI

4201 2432 9454 003022 INC  
4601 5500 (BURLAND) #11 H4A 162

CVT	RFP	H13
12-12-01	10/10/01	2

COTE	MISE	EMPLACEMENT	COTE	COTE	COTE	COTE	COTE	SCOLAIRE			VALEUR EN DOLLARS			REMARQUES
								SCOLAIRE	SCOLAIRE	SCOLAIRE	TERRAIN	BÂTIMENT	TOTAL	
2002	45367100	10 184	375-PA	3455	10170	3,51500								
2002	V.L.			3400	10520									
3001							3A	1	281	47000	130000	177000	T R 1	
4201		MR WILLIAM HARRISON						1A						
4601		2016 COLBERT ST BRUNO J3V 4X9												
4202		MISS EDELMERA O MEALLY						3A						
6400		CORRESPONDANCE ANGLAISE												
7001		MARLOWE AVE												
1001	45367200	5220 SHERBROOKE 0												
1002		2196 MARLOWE AV												
2002		10 184	P421	4340	9015	3,96800								
2002				4300	9464									
2004		10 184	P422	4340	9464	4,16500								
2004				4300	9962									
2006		10 184	P423	4340	9962	4,36300								
2006				4300	10302									
2008		10 184	P424	4340	10302	4,56200								
2008				4300	10860									
2010		10 184	420	3400	8600	2,92400								
2012		10 184	419	3400	8600	2,92400								
2014		10 184	418	3400	8600	2,92400								
2016		10 184	417	3400	8600	2,92400								
2018		10 184	428	3400	8600	2,92400								
2020		10 184	427	3400	8600	2,92400								
2022		10 184	426	3400	8600	2,92400								
2024		10 184	425	3400	8600	2,92400								
2999						40,45000								
3001							1B	281	459200	600000	1059200	E11	204-8	
4204		THE INCUMBENT AND CHURCH WARDENS OF TRINITY MEMORIAL						9A						
4304		CHURCH OF MONTREAL												
4604		5220 SHERBROOKE W H4A 1T8												
7001		NORTHCLIFFE AV												
1001	45367300	5250-62 SHERBROOKE WEST												
1002	V.L.	2190 NORTHCLIFFE AVE												
2002		10 184	P470	4340	8760	3,87300								
2002				4300	9280									
2004		10 184	P472	2240	9780	2,17700								
2004					10028									
2006		10 184	P471	4340	9280	4,09000								
2006				4300	9780									
2999						10,14000								
3001							4A	2	281	136900	352700	489600	T S 1	

TYPE	NUMERO	EMPLACEMENT (NOM PROPRIÉTAIRE - RÉSIDENCE)					C	Z	VALEUR EN DOLLARS			MUNICIPAL	REMARQUES
		NO	DE LA RUE	PROFONDEUR	TERREUR	TERREUR			SCOLAIRE	TERRAIN	BÂTIMENTS		
4201 4601 7001	45367300	139136 CANADA INC 4920 DE MAISONNEUVE O #304 WESTMOUNT H3Z 1N1				C	2						
7001		BL DECARIE											
1001 2002 2002 2004 2004 2999	45367350	5272 SHERBROOKE O											
		10 184 473-1		10632	2900						3,03400		
				10295	2920								
		10 184 472-1		10295	2074						2,12300		
				10052	2115								
											5,15700		
3001								4B	2 2B1	64600	127000	191600	T C
4201 4601 7001		SCOTT'S RESTAURANT QUEBEC LTD 202 YASCHEREAU BL GREENFIELD PARK J4V 2M4				CA	2						
7001		DECARIE											
1001 1002	45368000 V.L.	5336-90 SHERBROOKE WEST 2259-61 AVE PRUD HOMME											
2002 2002 2004 2006 2999		10 181 46-2		5340	3200						2,00500		
					4820								
		10 181 45-1		5000	5000						2,50000		
		10 181 44-1		5000	5000						2,50000		
											7,00500		
3001								4A	1 2B1	94500	237600	332100	T S 1
4201 4601 7001		M LOUIS LUXENBERG 7533 CH BAILEY COTE ST LUC H4W 1N5 <i>Occupation du domaine public valeur 1144</i>				IF	2						
7001		AVE PRUD HOMME											
1001 1002	45366100 V.D.	5350-54 SHERBROOKE WEST 2260-66 AVE PRUD HOMME											
2002 2002 2004 2006 2006 2999		10 180 P240		2540	10120						2,71200		
					11220								
		10 180 P241		2540	3620						92900		
		10 180 242		2540	12400						3,27000		
					13430								
											6,91100		
3001								4A	1 2B1	93300	71000	165100	T S 1
4204 4604 4207 4607		ESTATE EGON GEIST, MERCHANT 5380 SHERBROOKE O H4A 1V6 MR GUNAR GEIST, MERCHANT 5380 SHERBROOKE O H4A 1V6				CA 1A	1 1						
6400		CORRESPONDANCE ANGLAISE											



NUMERO	NUMERO	EMPLACEMENT DU IMMEUBLE OU RESIDENCE					CATEGORIE	SCOLAIRE	VALEUR EN DOLLARS			REMARQUES
		NUMERO	TYPE	DATE	ANCIENNE	ESTIMEE			TERRAIN	BATISSE	TOTAL	
1001	45368200	5356-58 SHERBROOKE O										
2002		10 180	P241	2540	7600	2,07000						
2002					8700							
3001							48	1 281	27900	27000	54900 T C 1	
4204		ESTATE EGON GEMST, MERCHANT					0A6					
4604		5380 SHERBROOKE O H4A 1V6										
4207		MR GUNAR GEMST, MERCHANT					1A					
4607		5380 SHERBROOKE O H4A 1V6										
6400		CORRESPONDANCE ANGLAISE										
1001	45368300	5370-74 SHERBROOKE WEST										
2002		10 190	P243	2540	13430	3,55800						
2002					14530							
3001							48	1 281	48000	68300	116300 T C 1	
4204		SUCCESSION EGON GEMST, MERCHANT					0 6					
4604		5380 SHERBROOKE O H4A 1V6										
4207		MR GUNAR GEMST, MERCHANT					1A					
4607		5380 SHERBROOKE O H4A 1V6										
6400		CORRESPONDANCE ANGLAISE										
1001	45368400	5380 SHERBROOKE WEST										
2002		10 180	P244	2490	10020	2,59800						
2002					10910							
3001							48	1 281	35100	154100	189200 T C 1	
4201		MR GUNAR GEMST					1A					
4601		5380 SHERBROOKE O H4A 1V6										
4202		ESTATE EGON GEMST					0A6					
6400		CORRESPONDANCE ANGLAISE										
1001	45368500	LOT SHERBROOKE WEST										
1002		2241 WINTO AVE										
2002		10 180	P245	2720	10596	2,78400						
2002				2500	11696							
2004		10 180	P246	2720	11696	3,06100						
2004				2500	18796							
2006		10 180	P247	2720	12796	3,33800						
2006				2500	13906							
2008		10 180	P248	2720	13906	3,61400						
2008				2500	15006							
2999						12,79700						

ANNÉE	NUMÉRO	SITUATION	NATURE	CARRÉ	VOLUME	CARRÉ	CARRÉ	CARRÉ	CARRÉ	VALEUR EN DOLLARS				REMARQUES
										SCOLAIRE	TERRAIN	BÂTIMENT	TOTAL	
3001	45368500									6B	281	1		1 E04 204-1
4204		PROVINCE DE QUEBEC MINS DE LA VOIRIE				9F								
4604		255 BL CREMAZIE E #800 H2M ILS												
7001		HINTO AVE												
1001	45368600	LOT SHERBROOKE WEST												
2002		10 179 P171		2390	11310									
2002					12230			2,79300						
3001														
4204		PROVINCE DE QUEBEC MINS DE LA VOIRIE				9F								
4604		255 BL CREMAZIE E #800 H2M ILS												
1001	45368700	LOT SHERBROOKE WEST												
2002		10 179 P172		2390	12750									
2002					13000			3,01100						
3001														
4204		PROVINCE DE QUEBEC MINS DE LA VOIRIE				9F								
4604		255 BL CREMAZIE E #800 H2M ILS												
1001	45368800	LOT SHERBROOKE WEST												
2002		10 179 P173		2390	13000									
2002					19100			3,24100						
3001														
4204		PROVINCE DE QUEBEC MINS DE LA VOIRIE				9F								
4604		255 BL CREMAZIE E #800 H2M ILS												
1001	45368900	LOT SHERBROOKE WEST												
2002		10 179 P174		2700	15030									
2002								3,91500						
3001														
4204		PROVINCE DE QUEBEC MINS DE LA VOIRIE				9F								
4604		255 BL CREMAZIE E #800 H2M ILS												
7001		ADDINGTON AVE												
1001	45369000	5450-54 SHERBROOKE O												

NUMÉRO	NUMÉRO	EMPLACEMENT					CATEGORIE D'IMMEUBLE	NOCLAIKE		VALEUR EN DOLLARS			REMARQUES
		PARCELS	PROFONDEUR	HAUTEUR	PROFONDEUR	CURBENICE		TERRE	BASES	TERRAIN	BASES	TOTAL	
2002	45369000	10 179	P210	2602	7965	2,12500							
2002				2425	8998								
3001							4A	1 281	28700	53100	81800	T S 1	
4205		MME MICHAEL MCCONNELL (LOUISE MAURON)					5						
4605		<del>4212 NORTHCLIFFE H4A 3L3</del> F1222 #5337 Rda 12-5-86 5456 Sherbrooke O. H4A 1V9											
1001	45369100	5456-60 SHERBROOKE OUEST											
1002		2266 ADDINGTON											
2002		10 179	P211	2430	13590	3,40900							
2002					14528								
2004		10 179	P210	4615	2425	1,13000							
2004				4692									
2999						4,53900							
3001							4A	1 281	61300	175300	236600	T C 1	
4204		MME MARCEL MAURON (FANNY RASTE)					5F						
4604		70 GORDON CR WESTMOUNT H3Y 1K7											
1001	45369200	5462-60 SHERBROOKE O											
2002		10 179	P212	2430	19530	3,63400							
2002					15410								
2004		10 179	213-2	1960	15380	2,95600							
2004					IRR								
2999						6,59000							
3001							4A	1 281	89000	104300	193300	T S 1	
4201		MRS EMMAUEL ASTRAKIANAKIS (ANGELA LINARDAKIS)					ZA						
4601		619 672 AVENUE CHOMEDY LAVAL H7V 3N9											
1001	45369300	5470-74 SHERBROOKE O											
2002		10 179	213-1	536	11108	53200							
2002				475	11292								
2004		10 179	248-2	2125	11292	2,48600							
2004					12108								
2999						3,01800							
3001							4A	1 281	40700	93800	134500	T S 1	
4211		MR BEN K HUM					1A						
4611		5470 SHERBROOKE O #1 H4A 1V9											
6400		CORRESPONDANCE ANGLAISE											
1001	45369400	5476-80 SHERBROOKE O											

ANNÉE	V.N.	EMPLACEMENT NUM. PROPRIÉTAIRE / RESIDENCE					CATEGORIE	SCOLAIRE	VALEUR EN DOLLARS			REMARQUES
		NUM.	PROPRIÉTAIRE	PROF.	RESIDENCE	SUPERFICIE			TERRE	BÂTIMENT	TOTAL	
2002	45369400	10 179	298-1	300	12110	36500						
2002					12225							
2004		10 179	P249	2400	12225	3,07400						
2004					13140							
2999						3,93900						
3001							4A	1 2B1	46400	78900	125300	T S 1
4201			M ANTAL PUNCSAK				1F					
4601			5476 SHERBROOKE O #2 H9A 1V9									
4202			MME ANTAL PUNCSAK (ZSUZSANNA ROMAN)				2F					
4602			5476 SHERBROOKE O #2 H9A 1V9									
1001	45369500		5489-88 SHERBROOKE O									
1002			2275-85 AV GIROUARD									
	V.L.											
2002		10 179	P250	2430	13210	3,33500						
2002					14200							
2004		10 179	P251	2640	14230	3,55000						
2004					15010							
2999						6,88500						
3001							4A	1 2B1	93000	223300	316300	T S 1
4201			MR LOUIS LUXEMBOURS				1A					
4601			7533 BAILEY RD COTE ST LUC H4W 1H5									
7001			GIROUARD AVE									
1001	45369600		5500-16 SHERBROOKE OUEST									
1002			2292-98 AV GIROUARD									
	V.L.											
2002		10 177	P208	2880	13956	3,51500						
2002				ERR	11176							
2004		10 177	P205	2614	11085	2,91700						
2004				2433	12041							
2006		10 177	P206	2614	12041	3,15600						
2006				2433	12997							
2008		10 177	P207	2224	12997	3,14400						
2008				2442	13956							
2999						12,73400						
3001							4A	1 2B1	171900	382600	554500	T S 1
4212			M ROBERT C PAVETTE, ADMINISTRATEUR				1F					
4612			<del>145 FRANCOIS VERDUN H3E 1E3</del> 722 Powell, Mont-Fort H4P 1E3 (F1220 45204 G. 10-4-B)									
1001	45369700		5518-26 SHERBROOKE O									
1002			2287 OLD ORCHARD AV									
	V.L.											
2002		10 177	P209	2442	10960	2,79200						
2002					11912							
2004		10 177	P211	2433	12864	3,24500						
2004					13812							
			MICROFICHE	62 0-16								

CONF.	REV.
31-86	1-86

AN	CATEGORIE	IMMEUBLE	IMPLANTATION			PROFONDUR	SUPERFICIE	CATEGORIE	SCOLAIRE		VALEUR EN DOLLARS			REMARQUES
			NUMERO	TYPE	PROFONDUR				TERRE	TEFRAN	BATISSE	TOTAL	NUMERICAL	
2006	45369700	10 177 P212	2433	13812		3,47500								
2006			9750	14760										
2008		10 177 P210	2442	11912		3,02500								
2000				12864										
2999						12,53700								
3001							44	1	281	169000	627900	796900	T S 1	
4201		M JOSEPH ARCARO 408												
4601		10705 MEUNIER H3L 225												
4202		M LORENZO HACHE 408												
4203		M FRANCOIS DE LATRENGILLE 58												
4204		M GHISLAIN ARSENAULT 58												
4205		M GABRIEL TALBOT 58												
4206		M MICHEL SYMOTT 58												
5701		5701 Old Orchard Ave												
7101		7101 Old Orchard Ave												
1001	45369800	5550-64 SHERBROOKE OUEST												
1002		2304 OLD ORCHARD AVE												
2002		10 177 P250	2530	11070		2,91900								
2002				12080										
2004		10 177 P251	2530	12080		3,17800								
2004				13010										
2006		10 177 P252	2530	13010		3,43000								
2006				14011										
2008		10 177 P253	2530	14011		3,68600								
2008				15160										
2999						13,21300								
3001							41	2	281	178400	537200	715600	T C 1	
4201		CINSLON INC												
4601		5550 SHERBROOKE O H4A 103												
1001	45369900	5580 SHERBROOKE OUEST												
1002		2335 MARCIL												
2002		10 176 39	2700	6600		1,95700								
2002			2740	7775										
2004		10 176 40	2510	7775		2,11400								
2004				8750										
2006		10 176 41	2590	8750		2,38500								
2006				9710										
2008		10 176 42	2520	9710		2,65300								
2008				10830										
2999						9,10900								
3001							48	2	281	123000	266600	389600	T C 1	
4211		CLARKE MAC GILLIVRAY WHITE FUNERAL DIRECTORS LTD												
4611		5644 BANNANTYNE AV VERDUN H4H 1G6												
7001		AV MARCIL												

QUANT. 20186  
LIVR. 1186  
271

ANNÉE	NUMÉRO	EMPLACEMENT - NOM PROFESSION - RÉSIDENCE	CATEGORIE	SOLICITE	VALEUR EN DOLLARS			REMARQUES
					TERRAIN	BÂTIMENT	TOTAL	
1001	45370000	5610 SHERBROOKE OUEST						
1002		2336 MARCIL						
	5,790,84							
2002	24-10-86	10 176 79	2500	9000	2,25000			
2004		10 176 115	2400	7660	1,95100			
2004	8/10/84			8610				
2006	24-10-86	10 176 116	2400	8610	2,18000			
2008				9500				
2108		10 176 117	2400	9500	2,91100			
2010				10830				
2012		10 176 78	2500	9000	2,25000			
2012		10 176 P118	IRR	IRR	2,39500			
2999				10830				
					13,43700			
3001								
4211		O A COLLINS INC						
4611		5610 SHERBROOKE O H4A 1B5	CA					
		VERSOS						
1001	45370100	5620-24 SHERBROOKE WEST						
2002		10 176 P118	675	8320	6300			
2004		10 176 119	2400	8320	2,13500			
2004				9390				
2006		10 176 120	2400	9390	2,36500			
2006				10390				
2999					4,56300			
3001								
4201		MR GEORGE KOSTARELOS	EA					
4601		2185 DU COLLEGE ST LAURENT H4R 1L5						
1001	45370200	5626-30 SHERBROOKE O						
1002		2325 OXFORD AV						
	V.E.							
2002		10 176 121	2425	10167	2,58100			
2002				11089				
2004		10 176 122	2425	11089	2,80000			
2004				12012				
2999					5,38100			
3001								
4216		MR ALFRED S POLLOCK	EA					
4616		3333 JEAN TALON O #102 H3R 2G1						
4217		MRS MAURICE HELLER (JENNIE-JENNIFER SCHWARTZMAN)	SA					
7001		OXFORD AV						
1001	45370300	5652 SHERBROOKE OUEST						
1002		2330 OXFORD AVE						
		MICROFICHE 62 B-17						

CERT.	EFF.	316
25	11/1/86	
19/85	11/1/86	

131400 392000 574000

4B 2 ZB1 181900 220300 401700 T C 1

4A 1 ZB1 61600 62900 124500 T S 1

4A 1 ZB1 72600 196400 269000 T S 1

45570000

RANZ

4401 SERVICE CORPORATION INTERNATIONAL CANADA LTD  
 4001 1400 360 MAIN WINNIPEG R3C 3Z3

CERT.	APP.	413
15	24	70

ANNEE	NUMERO	EMPLACEMENT - NOM PROPRIÉTAIRE - RESIDENCE					CATEGORIE	VALLÉES EN MILLIERS				REMARQUES	
		AVANT	REAR	FRONT	REAR	REAR		TERRE	BÂTIMENT	TOTAL	REMARQUES		
2002	45370300	10 175	331	3100	11500	3,75400							
2002					12720								
2004		10 175	330	3200	12720	4,27300							
2004					13900								
2999						8,02700							
3001							3A	1 281	108000	354000	462000	T R 1	
4201		Mlle JEANNETTE TOUSIGNANT-REJEAN 720 DE NORMANDIE LONGUEUIL J4H 3P8											
4601													
1001	45370400	5654-56 SHERBROOKE O											
2002		10 175	329	3200	13982	4,67600							
2002					15243								
3001							3B	1 281	63000	75500	138500	T R 1	
4202		MRS JOHN VYBON (ANNA JAKAB) 5700 BL CAVENDISH R1507 COTE ST LUC H4W 1S8											
4602													
5701		ATT IMMEUBLES VYBON ENRG 5656 SHERBROOKE O #3 H4A 1W7											
5702													
1001	45370500	5662-74 SHERBROOKE WEST 2303 HARVARD AVE											
1002													
2002		10 175	306	3200	12540	4,20300							
2002					13766								
2004		10 175	305	3100	13766	4,45600							
2004					14986								
2006		10 175	307	3200	11293	3,79700							
2006					12540								
2999						12,45800							
3001							4A	1 281	168200	181000	349200	T S 1	
4201		M BERTRAND DUYON, FIDUCIAIRE 6615 PIERRE GADOUAS H1H 2T6											
4601													
7-01		HARVARD AVE											
1001	45370600	5700-02 SHERBROOKE O 2322 HARVARD AVE											
1002													
2002		10 175	282	3100	11000	3,59900							
2002					12221								
3001													
4204		MRS EMANUEL GOTTLIEB (ILONA BLASSER) 5320 MAC DONALD #601 COTE ST LUC H3X 2W2											
4604													
5701		ATT Judith Sennecht 5900 Armand-Jacques #604, Cote St-Luc H4W 2Z5											
5702													
		MICROFICHE 62 C-17											



#45370300

NOM, PROFESSION, RESIDENCE

4201	Mlle DIANE MORETUS P. DE BOUCHOUT	8.334	3F I 2
4601	445 CARTIER ST-BRUNO	J3V 1X6	
4202	Mlle ELIZABETH FAUCOMPRE	12.5%	3F I 2
4602	2026 DES CEDRES ST-BRUNO	J3V 4P6	
RFM01	*** REPONSE S'ETEND SUR PL		
RFCPT	45370300	ROLE D'EVALUATION DES IMMEUBLES 1986	C.U.M.
	30 MONTREAL	AU 30-10-85	
4203	Mlle NICOLE LABRIE	4.166	3F I 2
4603	1173 BERNIER ST-BRUNO	J3V 3W7	
4204	M GABRIEL LEMEE	4.166	4F I 2
4604	11 BOUCHARD ST-BASILE	LEGRAND JOL 1J0	
4205	Mlle AYA LEVY	8.333	3F I 1
4605	4000 MAISONNEUVE #1910	H3Z 1J9	
4206	Mlle FERNANDE LABRIE	12.5%	3F I 2
4606	C.P.338 HEARST, ONTARIO		
4207	M PHILIPPE CLEMENT	8.333	4F I 1
4607	1210 ST-MATHIEU		
4208	Mlle RACHEL DESMARAIS	4.167	3F I 1
4608	5165 CHARLEMAGNE	H1X 2H4	
4209	M JEAN PERRIN	4.166	4F I 1
4609	5165 CHARLEMAGNE	H1X 2H4	
4210	CDRPRATION DE PLACEMENT GRANIT LTEE	8.334	CF N 2
4610	813 DES PAQUERETTES	MASCOUCHE	
4211	GESTION IMMO III INC.	4.167	CF N 2
4611	90 NOTRE DAME LAVALTRIE		
4212	M GILLES PIGEON	4.167	4F I 2
RFM01	*** REPONSE S'ETEND SUR P		
RFCPT	45370300	ROLE D'EVALUATION DES IMMEUBLES 1986	C.U.M.
	30 MONTREAL	AU 30-10-85	
4612	90 NOTRE DAME LAVALTRIE		
4213	M ALPHONSE LUPIEN	16.66	4F I 2
4613	3895 MARTEL ST-CYRILLE DE WENDOVER		

CERT.	REF.	
21/10/85	11/10/85	253

ANNEE	NUMERO	EMPLACEMENT (AVENUE, PROFESSION, RESIDENCE)	FACON	REVENUE	SUPERFICIE	CATEGORIE	SCOLAIRE	VALEUR EN DOLLARS			REMARQUES
								TERRAIN	BATISSE	TOTAL	
1001	45370700	5704-06 SHERBROOKE WEST									
2002		10 175 281	3200	12231	4,11200						
2002				13482							
3001						4A	1 2B1	55500	104400	159900	T C 1
4201		MR DIMITRIOS PANTAZOPOULOS, CABINET MAKER				1A					
4601		<del>23151 EDISON PIERREFONDS H62 175</del> 4892 C. Bl. des Sources #205									
4202		MRS DIMITRIOS PANTAZOPOULOS (STELLA PANTAZOPOULOS) D.D.O.				5A					
4602		<del>13151 EDISON PIERREFONDS H62 175</del> 4892 Bld. des Sources #205 D.D.O. H84 3C7 F1222 + 5589 25/8/86									
1001	45370800	5710 SHERBROOKE O									
2002		10 175 280	3200	13482	4,51600						
2002				14743							
3001						4A	1 2B1	11000	129000	140000	T C 1
4201		MR DIMITRIOS PANTAZOPOULOS 4892 C Sources Bl #205 Dollard des				1A					
4601		<del>13151 EDISON PIERREFONDS H62 175</del> Dollard des Ormeaux #84 3C7									
4202		MRS DIMITRIOS PANTAZOPOULOS (STELLA KOURGII)				2A					
4602		<del>13151 EDISON PIERREFONDS H62 175</del> 4892 C Sources Bl #205, Dollard des Ormeaux H84 3C7 F1222 #5337 Qda 12 S-O									
1001	45370900	5716-34 SHERBROOKE OUEST									
2002		10 175 258	3100	10743	3,51900						
2002				11965							
2004		10 175 257	3200	11965	4,03000						
2004				13255							
2006		10 175 256	3200	13255	4,43300						
2006				14486							
2008		10 175 255	9500	4800	3,88000						
2999					15,86200						
3001						4B	1 2B1	214100	142800	356900	T C 1
4201		MR RICHARD SHATILLA				1A					
4601		5726 SHERBROOKE O H44 1W9									
4202		MR STEVEN SHATILLA				1A					
4602		386 BARTON AV V MT ROYAL H3R 1C8									
6101		OCCUPATION DU DOMAINE PUBLIC		VALEUR	979						
7001		WILSON AVE									
1001	45371000	5750-64 SHERBROOKE OUEST									
1002		2372-70 WILSON AVE									
2002		10 4943	10779	11429	13,01900						
2002			9990	11068							
3001						3B	1 2B1	117000	579000	696000	T S 1
		MICROFICHE	62 D-17								

CERT.	EFF.
25/9/85	1/1/86
	353

15-1-86	1-1-86	365

AN	NUMERO	DÉTAILLEMENT (VOIE - POSSESSION - RÉSIDENCE)	SUPERF. TOT.	V. C.	V. T.	V. P.	VALEUR EN DOLLARS			MUNICIPAL	REMARQUES
							TERRAIN	BÂTIMENT	TOTAL		
4201	45371000	MME JEANNE LAVALLEE-BLAIN 134 AV ARLINGTON WESTMOUNT H3Y 2W4									
4601	R 157165	M ANDRE BLAIN									
4202											
1001	45371100	E768-70 SHERBROCKE WEST									
2002		10 174 P324	2800	10390	3,07100						
2002			3040	11560							
3001											
4205		MR FRANK HOPKINS 20%									
4605		37 HARROW RD HAMPSTEAD H3X 3R3									
4206		MR JACK HOPKINS 40%									
4207		MRS SAUL SMITH (GOLDIE HOPKINS 20%)									
4208		MRS JOHN GREENWOOD (LOTTIE HOPKINS 20%)									
1001	45371200	S774-82 SHERBROCKE O									
1002		2349 MELROSE AV									
2002	V.L.	10 174 P325	3000	11560	3,64300						
2002				12730							
2004		10 174 P326	3000	12730	3,99400						
2004				13930							
2999					7,63700						
3001											
4205		MR FRANK HOPKINS 20%									
4605		37 HARROW RD HAMPSTEAD H3X 3R3									
4206		MR JACK HOPKINS 40%									
4207		MRS SAUL SMITH (GOLDIE HOPKINS 20%)									
4208		MRS JOHN GREENWOOD (LOTTIE HOPKINS 20%)									
6101		OCCUPATION DU DOMAINE PUBLIC			698						
7001		MELROSE AV									
1001	45371300	5000-08 SHERBROCKE WEST									
1002		2376 MELROSE AVE									
2002	V.L.	10 174 P362	3000	8850	2,64600						
2002			2800	9987							
2004		10 174 P363	2894	9987	2,63800						
2004			2700	11000							
2999					5,48400						
3001											
4201		MR DIMITRIOS PANTAZOPOULOS									
4601		13151 EDISON AV PIERREFOND S H8Z 1Y5									

CERT. 1-1-86 262

VERSO

VERSO

VERSO

45371100

CAN1

4201 Sandrest Management Inc 40%

4601 6101 Monkland av #6101 H4A 1H5

CAN1

4202 Brevest Realty and Development Inc 40%

JEI 2

4203 M. Robert Sigal 20%

4603 5625 av Eldridge, Cote St Luc H4W 2C9

CERT.	EFF.	
13 12 85	07 9 85	361

45371200

CAN1

4201 Sandrest Management Inc 40%

4601 6101 Monkland av #6101 H4A 1H5

CAN1

4202 Brevest Realty and Development Inc 40%

JEI 2

4203 M. Robert Sigal 20%

4603 5625 av Eldridge, Cote St Luc H4W 2C9

CERT.	EFF.	
13 12 85	07 9 85	361


45371300

CAN1

4201 Corporation D'Almato Longueurs

St Jacques Ltée

7601 3214 Rte Danco O. H4C 1P9



COTE	NUMERO	EMPLACEMENT, NOM, PROFESSION, RESIDENCE	MISE EN VENTE	MISE EN LOCATION	MISE EN LOCATION	MISE EN LOCATION	MISE EN LOCATION	VALEUR EN DOLLARS				REMARQUES	
								SCOLAIRE	TERRE	BÂTIMENT	TOTAL		
1001	45371400	5814 SHERBROOKE OUEST											
2002		10 174 P354		2884	11053								
2002				2700	12080								
3001													
4211		MR QUAIN C MCCARREY, MERCHANT											
4511		188 SHERATON DR MONTREAL OUEST H4X 1N4											
1001	45371650	5824-28 SHERBROOKE O											
2002		10 174 P403		2300	10530								
2002					11900								
2004		10 174 P402		2300	9640								
2004					10530								
2999													
3001													
4201		MR PETER VANYAKAS											
4601		516 BLOOMFIELD AV OUTREMONT H2V 3R8											
1001	45371700	5836 SHERBROOKE WEST											
2002		10 174 P404		300	11370								
2002					11990								
2004		10 171 P158		2000	11990								
2004					12280								
2006		10 171 P159		2030	12280								
2006				2500	13260								
2999													
3001													
4204		M GUY MONETTE, OPTOMETRISTE											
4604		5836 SHERBROOKE O H4A 1X3											
7001		REGENT AVE											
1001	45371800	5850-72 SHERBROOKE O											
1002		2345 CLIFTON AV											
1003	V.C.	2380 REGENT											
2002		10 4931		IRR	IRR								
3001													
4201		97629 CANADA LTD											
4601		5871 VICTORIA #222 H3R 2R6											
4202		MR LOUIS LUXENBERG											
4602		5871 VICTORIA #222 H3R 2R6											

391  
50100 1480  
CERT EFF R  
22/2/86 1-1-86 R  
COTE 45371800  
45371882

TABLE D'ÉVALUATION DES BIENS IMMOBILIERS À LOUER EN 1986

AN	NUMÉRO DE LA FICHE	DESCRIPTION	CATEGORIE	QUANTITE	VALEUR EN DOLLARS			REMARQUES
					ANCIENNE	NOUVELLE	TOTAL	
1001	45371802	5872 Sherbrooke O.						
2002		10 4931 2-101						
2004		10 4931 2-P1						
2006		10 4931 P1						
2990				1593.00				
3001								
4201		97629 Canada Ltd	CF	1				
4601		5871 Victoria #222 Montréal H3W 2R6						
4202		M.Louis Luxenberg	IF	1				
6701		Fraction de copropriété:0.1706						
					4B	14300	42400	56700 T C
								Prov. 45371800
1001	45371804	5868 Sherbrooke O.						
2002		10 4931 2-102						
2004		10 4931 2-P1						
2006		10 4931 P1						
2990				1428.00				
3001								
4201		97629 Canada Ltd	CF	1				
4601		5871 Victoria #222 Montréal H3W 2R6						
4202		M.Louis Luxenberg	IF	1				
6701		Fraction de copropriété:0.1538						
					4B	12900	38000	50900 T C
								Prov. 45371800
1001	45371806	5866 Sherbrooke O.						
2002		10 4931 2-103						
2004		10 4931 2-P1						
2006		10 4931 P1						
2990				825.00				
3001								
4201		97629 Canada Ltd	CF	1				
4601		5871 Victoria #222 Montréal H3W 2R6						
4202		M.Louis Luxenberg	IF	1				
6701		fraction de copropriété:0.0283						
					4B	7500	21900	29400 T C
								Prov. 45371800
1001	45371808	5862 Sherbrooke O.						
2002		10 4931 2-104						
2004		10 4931 2-P1						
2006		10 4931 P1						
2990				1010.00				
3001								
4201		97629 Canada Ltd	CF	1				
4601		5871 Victoria #222 Montréal H3W 2R6						
4202		M.Louis Luxenberg	IF	1				
6701		fraction de copropriété:0.1082						
					4B	9100	26900	35000 T C
								Prov. 45371800

CERT.	FFC.	2
02-12-86	1-1-86	R

CERT.	FFC.	2
02-12-86	1-1-86	R

CERT.	FFC.	2
02-12-86	1-1-86	R

CERT.	FFC.	2
02-12-86	1-1-86	R

45371802

4201 Charlembe Fintikakis 2FI 1  
4601 11792 Joseph Casavant 43N 202

1	2	3	4
1	2	3	4

ROLE D'ÉVALUATION DES IMMEUBLES POUR L'EXERCICE FINANCIER 1986

AN	NUMÉRO	DÉSIGNATION DE LA PROPRIÉTÉ EN RÉSIDENCE	MÉTRE CARRÉ	MÉTRE CARRÉ	VALEUR EN DOLLARS			REMARQUES
					TERRE	BÂTIMENT	TOTAL	
1001	45371810	5860 Sherbrooke O.						
2002		10 4931 2-105						
2004		10 4931 2-P1						
2006		10 4931 P1						
2990				717.00				
3001					4B	6500	19000	25500
4201		97629 Canada Ltd		CF	1			
4601		5871 Victoria #222 Montréal H3W 2R6						Prov. 45371800
4202		M.Louis Luxenberg		1F	1			
6701		fraction de copropriété:0.0768						
1001	45371812	5856 Sherbrooke O.						
2002		10 4931 2-106						
2004		10 4931 2-P1						
2006		10 4931 P1						
2990				876.00				
3001					4B	7900	23300	31200
4201		97629 Canada Ltd		CF	1			
4601		5871 Victoria #222 Montréal H3W 2R6						Prov. 45371800
4202		M.Louis Luxenberg		1F	1			
6701		fraction de copropriété:0.0938						
1001	45371814	5854 Sherbrooke O.						
2002		10 4931 2-107						
2004		10 4931 2-P1						
2006		10 4931 P1						
2990				1520.00				
3001					4B	13700	40400	54100
4201		97629 Canada Ltd		CF	1			
4601		5871 Victoria #222 Montréal H3W 2R6						Prov. 45371800
4202		M.Louis Luxenberg		1F	1			
6701		fraction de copropriété:0.1627						
1001	45371816	5850 Sherbrooke O.						
2002		10 4931 2-108						
2004		10 4931 2-P1						
2006		10 4931 P1						
2990				1368.00				
3001					4B	12300	36400	48700
4201		97629 Canada Ltd		CF	1			
4601		5871 Victoria #222 Montréal H3W 2R6						Prov. 45371800
4202		M.Louis Luxenberg		1F	1			
6701		fraction de copropriété:0.1466						



ROLE D'ÉVALUATION DES IMMEUBLES POUR L'EXERCICE FINANCIER 1986

NUMÉRO	NUMÉRO DE LA FOLIO	DÉSIGNATION	MÉTIER	Valeur	NATURE	VALEUR EN DOLLARS			REMARQUES
						TERRAIN	BÂTIMENT	TOTAL	
1001	45371830	2365 Clifton #1							
2002		10 4931 3-101							
2004		10 4931 3-P1							
2006		10 4931 P1		340.00					
2990					3C	3100	19400	22500	T R
3001					CF				
4201		97629 Canada Ltd			1				
4601		5871 Victoria #222 Montréal H3W 2R6							
4202		M.Louis Luxenberg			1F				
6701		fraction de copropriété:0.0364							Prov. 45371800
1001	45371832	2365 Clifton #3							
2002		10 4931 3-201							
2004		10 4931 3-P1							
2006		10 4931 P1		362.00					
2990					3C	3200	20800	24000	T R
3001					CF				
4201		97629 Canada Ltd			1				
4601		5871 Victoria #222 Montréal H3W 2R6							
4202		M.Louis Luxenberg			1F				
6701		fraction de copropriété:0.0388							Prov. 45371800
1001	45371834	2365 Clifton #2							
2002		10 4931 3-202							
2004		10 4931 3-P1							
2006		10 4931 P1		317.00					
2990					3C	2900	18000	20900	T R
3001					CF				
4201		97629 Canada Ltd			1				
4601		5871 Victoria #222 Montréal H3W 2R6							
4202		M.Louis Luxenberg			1F				
6701		fraction de copropriété:0.0339							Prov. 45371800
1001	45371836	5870 Sherbrooke O. #3							
2002		10 4931 3-203							
2004		10 4931 3-P1							
2006		10 4931 P1		297.00					
2990					3C	2700	16900	19600	T R
3001					CF				
4201		97629 Canada Ltd			1				
4601		5871 Victoria #222 Montréal H3W 2R6							
4202		M.Louis Luxenberg			1F				
6701		fraction de copropriété:0.0318							Prov. 45371800

TABLE D'ÉVALUATION DES BIENS MOBILIERS POUR L'EXERCICE FINANCIER 1986

ANNÉE	NUMÉRO	DESCRIPTION	CATEGORIE	QUANTITE	Valeur en dollars	VALEUR EN DOLLARS			REMARQUES						
						SCOLAIRE	TERRAIN	BÂTIMENT		TOTAL					
1001	45371838	5870 Sherbrooke O. #2													
2002		10 4931 3-204													
2004		10 4931 3-P1													
2006		10 4931 P1													
2990					305.00										
3001															
4201		97629 Canada Ltd	CF	1											
4601		5871 Victoria #222 Montréal H3W 2R6				2800	17300	20100	TR						
4202		M.Louis Luxenberg	IF	1											
6701		fraction de copropriété:0.0326													
<table border="1" style="float: right; margin-top: 10px;"> <tr> <td>CERT.</td> <td>Fr.</td> <td>2</td> </tr> <tr> <td>22-12-86</td> <td>1-1-86</td> <td>R</td> </tr> </table>										CERT.	Fr.	2	22-12-86	1-1-86	R
CERT.	Fr.	2													
22-12-86	1-1-86	R													
1001	45371840	5870 Sherbrooke O. #1													
2002		10 4931 3-205													
2004		10 4931 3-P1													
2006		10 4931 P1													
2990					485.00										
3001															
4201		97629 Canada Ltd	CF	1											
4601		5871 Victoria #222 Montréal H3W 2R6				4400	27600	32000	TR						
4202		M.Louis Luxenberg	IF	1											
6701		fraction de copropriété:0.0519													
<table border="1" style="float: right; margin-top: 10px;"> <tr> <td>CERT.</td> <td>Fr.</td> <td>2</td> </tr> <tr> <td>22-12-86</td> <td>1-1-86</td> <td>R</td> </tr> </table>										CERT.	Fr.	2	22-12-86	1-1-86	R
CERT.	Fr.	2													
22-12-86	1-1-86	R													
1001	45371842	5864 Sherbrooke O. #2													
2002		10 4931 3-206													
2004		10 4931 3-P1													
2006		10 4931 P1													
2990					413.00										
3001															
4201		97629 Canada Ltd	CF	1											
4601		5871 Victoria #222 Montréal H3W 2R6				3700	23700	27400	TR						
4202		M.Louis Luxenberg	IF	1											
6701		fraction de copropriété:0.0443													
<table border="1" style="float: right; margin-top: 10px;"> <tr> <td>CERT.</td> <td>Fr.</td> <td>2</td> </tr> <tr> <td>22-12-86</td> <td>1-1-86</td> <td>R</td> </tr> </table>										CERT.	Fr.	2	22-12-86	1-1-86	R
CERT.	Fr.	2													
22-12-86	1-1-86	R													
1001	45371844	5864 Sherbrooke O. #1													
2002		10 4931 3-207													
2004		10 4931 3-P1													
2006		10 4931 P1													
2990					408.00										
3001															
4201		97629 Canada Ltd	CF	1											
4601		5871 Victoria #222 Montréal H3W 2R6				3700	23300	27000	TR						
4202		M.Louis Luxenberg	IF	1											
6701		fraction de copropriété:0.0437													
<table border="1" style="float: right; margin-top: 10px;"> <tr> <td>CERT.</td> <td>Fr.</td> <td>2</td> </tr> <tr> <td>22-12-86</td> <td>1-1-86</td> <td>R</td> </tr> </table>										CERT.	Fr.	2	22-12-86	1-1-86	R
CERT.	Fr.	2													
22-12-86	1-1-86	R													

ROLE D'ÉVALUATION DES IMMEUBLES POUR L'EXERCICE FINANCIER 1986

NUMÉRO	CATEGORIE	PARCOURS	SÉRIE	SÉRIE	SÉRIE	SÉRIE	VALEUR EN DOLLARS				REMARQUES	
							TERRA	TERRAIN	BÂTIMENT	TOTAL		
1001	45371846	5858 Sherbrooke O. #2										
2002		10 4931 3-208										
2004		10 4931 3-P1										
2006		10 4931 P1										
2990					356.00							
3001												
4201		97629 Canada Ltd										
4601		5871 Victoria #222 Montréal H3W 2R6										
4202		M.Louis Luxenberg										
6701		fraction de copropriété:0.0381										
1001	45371848	5858 Sherbrooke O. #1										
2002		10 4931 3-209										
2004		10 4931 3-P1										
2006		10 4931 P1										
2990					283.00							
3001												
4201		97629 Canada Ltd										
4601		5871 Victoria #222 Montréal H3W 2R6										
4202		M.Louis Luxenberg										
6701		fraction de copropriété:0.0303										
1001	45371850	5852 Sherbrooke O. #2										
2002		10 4931 3-210										
2004		10 4931 3-P1										
2006		10 4931 P1										
2990					305.00							
3001												
4201		97629 Canada Ltd										
4601		5871 Victoria #222 Montréal H3W 2R6										
4202		M.Louis Luxenberg										
6701		fraction de copropriété:0.0326										
1001	45371852	5852 Sherbrooke O. #1										
2002		10 4931 3-211										
2004		10 4931 3-P1										
2006		10 4931 P1										
2990					317.00							
3001												
4201		97629 Canada Ltd										
4601		5871 Victoria #222 Montréal H3W 2R6										
4202		M.Louis Luxenberg										
6701		fraction de copropriété:0.0339										

CERT.	REF.	2
22-12-85	1-1-86	

Prov.  
45371800

CERT.	REF.	2
22-12-85	1-1-86	

Prov.  
45371800

CERT.	REF.	2
22-12-85	1-1-86	

Prov.  
45371800

CERT.	REF.	2
22-12-85	1-1-86	

Prov.  
45371800

ROLE D'ÉVALUATION DES IMMEUBLES POUR L'EXERCICE FINANCIER 1986

NUMÉRO	COTE	EMPLACEMENT, NOM, PROFESION, PERIODE					COTE	MURICIPAL	VALEUR EN DOLLARS			REMARQUES	
		NUMÉRO	COTE	PERIODE	PROFESION	COTE			TERRAIN	BÂTIMENT	TOTAL		
1001	45371854	2380 Av. Régent #2											
2002		10	4931	3-212									
2004		10	4931	3-P1									
2006		10	4931	P1									
2990						323.00							
3001													
4201													
4601													
4202		M.Louis Luxenberg											
6701		fraction de copropriété:0.0346											
1001	45371856	2380 Av. Régent #1											
2002		10	4931	3-213									
2004		10	4931	3-P1									
2006		10	4931	P1									
2990						331.00							
3001													
4201													
4601													
4202		M.Louis Luxenberg											
6701		fraction de copropriété:0.0354											
1001	45371860	2365 Av. Clifton #5											
2002		10	4931	3-301									
2004		10	4931	3-P1									
2006		10	4931	P1									
2990						362.00							
3001													
4201													
4601													
4202		M.Louis Luxenberg											
6701		fraction de copropriété:0.0388											
1001	45371862	2365 Av. Clifton #4											
2002		10	4931	3-302									
2004		10	4931	3-P1									
2006		10	4931	P1									
2990						317.00							
3001													
4201													
4601													
4202		M.Louis Luxenberg											
6701		fraction de copropriété:0.0339											

CERT.	EFF.	2
22-12-86	1-1-86	2

CERT.	EFF.	2
22-12-86	1-1-86	2

CERT.	EFF.	2
22-12-86	1-1-86	2

CERT.	EFF.	2
22-12-86	1-1-86	2

BOLE D'ÉVALUATION DES IMMEUBLES POUR L'EXERCICE DE FINANCES 1986

NUMÉRO DE LA FICHE	NUMÉRO DE LA FICHE	DESCRIPTION DE L'IMMEUBLE	TYPE DE BIEN	NATURE DE LA PROPRIÉTÉ	VALEUR EN DOLLARS				REMARQUES
					ANCIENNE	NOUVELLE	ESTIMÉE	TOTA	
1001	45371864	5870 Sherbrooke O. #5							
2002		10 4931 3-303							
2004		10 4931 3-P1							
2006		10 4931 P1							
2990			605.00						
3001				3C	5500	34500	40000	T R	
4201		97629 Canada Ltd		CP 1					Prov.
4601		5871 Victoria #222 Montréal H3W 2R6							45371800
4202		M.Louis Luxenberg		IF 1					
6701		fraction de copropriété:0.0648							
1001	45371866	5870 Sherbrooke O. #4							
2002		10 4931 3-304							
2004		10 4931 3-P1							
2006		10 4931 P1							
2990			479.00						
3001				3C	4300	27400	31700	T R	
4201		97629 Canada Ltd		CP 1					Prov.
4601		5871 Victoria #222 Montréal H3W 2R6							45371800
4202		M.Louis Luxenberg		IF 1					
6701		fraction de copropriété:0.0513							
1001	45371868	5864 Sherbrooke O. #4							
2002		10 4931 3-305							
2004		10 4931 3-P1							
2006		10 4931 P1							
2990			413.00						
3001				3C	3700	23700	27400	T R	
4201		97629 Canada Ltd		CP 1					Prov.
4601		5871 Victoria #222 Montréal H3W 2R6							45371800
4202		M.Louis Luxenberg		IF 1					
6701		fraction de copropriété:0.0443							
1001	45371870	5864 Sherbrooke O. #3							
2002		10 4931 3-306							
2004		10 4931 3-P1							
2006		10 4931 P1							
2990			408.00						
3001				3C	3700	23300	27000	T R	
4201		97629 Canada Ltd		CP 1					Prov.
4601		5871 Victoria #222 Montréal H3W 2R6							45371800
4202		M.Louis Luxenberg		IF 1					
6701		fraction de copropriété:0.0437							

ROLE D'ÉVALUATION DES IMMEUBLES POUR L'EXERCICE FINANCIER 1986

C. I. N.	C. I. N. P. T. E.	EMPLACEMENT DE L'IMMEUBLE EN DES D'ENCF					C. I. N. P. T. E.	C. I. N. P. T. E.	VALEUR EN DOLLARS			REMARQUES	
		NUMÉRO	ADRESSE	PROVINCE	TYPE	PERMIS			TERREIN	BÂTIMENT	TOTAL		
1001	45371872	5858	Sherbrooke O. #4										
2002		10	4931	3-307									
2004		10	4931	3-P1									
2006		10	4931	P1									
2990								356.00					
3001									3C				
4201			97629	Canada Ltd			CF		1	3200	20300	23500	T R
4601			5871	Victoria #222	Montréal	H3W 2R6							
4202			M.Louis	Luxenberg			1F		1				
6701			fraction de copropriété:0.9381										
1001	45371874	5858	Sherbrooke O. #3										
2002		10	4931	3-308									
2004		10	4931	3-P1									
2006		10	4931	P1									
2990								283.00					
3001									3C				
4201			97629	Canada Ltd			CF		1	2500	16200	18700	T R
4601			5871	Victoria #222	Montréal	H3W 2R6							
4202			M.Louis	Luxenberg			1F		1				
6701			fraction de copropriété:0.0303										
1001	45371876	5852	Sherbrooke O. #4										
2002		10	4931	3-309									
2004		10	4931	3-P1									
2006		10	4931	P1									
2990								305.00					
3001									3C				
4201			97629	Canada Ltd			CF		1	2800	17300	20100	T R
4601			5871	Victoria #222	Montréal	H3W 2R6							
4202			M.Louis	Luxenberg			1F		1				
6701			fraction de copropriété:0.0326										

CEST.	EFF.	2
20-12-86	1-1-87	R

CEST.	EFF.	2
20-12-86	1-1-87	R

CEST.	EFF.	2
20-12-86	1-1-87	R

ROLE D'ÉVALUATION DES IMMEUBLES POUR L'EXERCICE FISCAL 1986

NUMÉRO DE LA FICHE	EMPLACEMENT (NUMÉRO, ADRESSE, CITE, QUARTIER)	NATURE DE LA PROPRIÉTÉ	Valeur en dollars	CATEGORIE	MUR	VALEUR EN DOLLARS				REMARQUES
						ESOLAIRE	TERRAIN	BÂTIMENTS	TOTAL	
1001	45371878	5852 Sherbrooke O. #3								
2002		10 4931 3-310								
2004		10 4931 3-P1								
2006		10 4931 P1								
2990			317.00							
3001										
4201		97629 Canada Ltd		CF	1	3C	2900	18000	20900	T R
4601		5871 Victoria #222 Montréal H3W 2R6								Prov. 45371800
4202		M.Louis Luxenberg		IF	1					
6701		fraction de copropriété:0.0339								
1001	45371880	2380 Av. Régent #4								
2002		10 4931 3-311								
2004		10 4931 3-P1								
2006		10 4931 P1								
2990			323.00							
3001										
4201		97629 Canada Ltd		CF	1	3C	2900	18500	21400	T R
4601		5871 Victoria #222 Montréal H3W 2R6								Prov. 45371800
4202		M.Louis Luxenberg		IF	1					
6701		fraction de copropriété:0.0346								
1001	45371882	2380 Av. Régent #3								
2002		10 4931 3-312								
2004		10 4931 3-P1								
2006		10 4931 P1								
2990			331.00							
3001										
4201		97629 Canada Ltd		CF	1	3C	3000	18900	21900	T R
4601		5871 Victoria #222 Montréal H3W 2R6								Prov. 45371800
4202		M.Louis Luxenberg		IF	1					
6701		fraction de copropriété:0.0354								

1001 1002	45372000	5906-06 SHERBROOKE O 2376 CLIFTON AV	EMPLACEMENT - NOM PROFESSION - RESIDENCE				SCOLAIRE	VALEUR EN DOLLARS				REMARQUES	
			10 170	P475	2894 2700	10260 11250		2,89800	TERR	TERRAIN	BÂTIMENT		TOTAL
2002 2002													
3001						4A	1	281	26100	86600	112700	T S I	
4201 4601		MRS HOWARD BOO (SHEUNG-NGOR TAM) 270 SHERATON DE MTL OUEST H9X 1M9				5A	2						
1001	45372100	5908-14 SHERBROOKE WEST											
2002 2002	A 170301 27.034		10 170	P474	2894 2700	11250 12290	3,18100						
3001						4A	1	281	26600	51100	79700	T C I	
4201 4601		M TINDARO VACCARINO, BOULANGER 1390 CHARBONNEAU V LASALLE H8N 1M2				IF	2						
1001	45372200	5916-22 SHERBROOKE WEST											
2002 2002			10 170	P473	2894 2700	12290 13390	3,46500						
3001						4A	1	281	31200	41900	73100	T C I	
4201 4601		M PIETRO NAVARRA, CORDONNIER 2332 AV WILSON H4A 2T3				IF	1						
4202 4602		MME PIETRO NAVARRA (CATERINA CROCIATA) 2332 AV WILSON H4A 2T3				2F	1						
1001	45372300	5924-28 SHERBROOKE WEST											
2002 2002			10 170	P435	3290 3000	8360 9520	2,68200						
3001						4A	1	281	24100	74500	98600	T S I	
4201 4601		M RAYMOND LEMIEUX 4890 KING EDWARD H4V 2J6				2F	1						
1001	45372400	5930-36 SHERBROOKE WEST											
2002 2002			10 170	P434	3250 3000	9520 10680	3,03000						
3001						4A	1	281	27300	75800	103100	T C I	



45372100.

1A12

4201 Mrs Rosolino Palotti

4601 5524 Weatherman, Cote St Lee H4V 2H1

2A12

4202 Mrs Pauline Salvati

CERT.	EFF.	376
29/1/80	26/1/80	05

COTE	NUMERO	ÉVALUATION	ÉVALUATION				CATEGORIE	SOLAIRE	VALEUR EN DOLLARS			REMARQUES
			TERRAIN	BÂTIMENT	ÉQUIPEMENT	SERVICE			TERRAIN	BÂTIMENT	TOTAL	
4211	45372400	MR VASSILIOS PSATHOPOULOS				1A	Z					
4611		7630 AV TISSERAND V BROSSARD J4W 1P7										
4212		MRS VASSILIOS PSATHOPOULOS (ALIKI PAMBOUKIDOU)				5A	Z					
4612		7630 AV TISSERAND V BROSSARD J4W 1P7										
1001	45372500	5940-42 SHERBROOKE O										
1002		2363 BELGRAVE AV										
2002	A 168500	10 170 P433	3430	10680								
2002	B 00 80		3200	12260								
3001	A 168957											
4204	B 00 80											
4604		MR MYKHA BLATT ALENA GREENBLATT				5A	1					
5701		5945-0 SHERBROOKE R2										
5702		595 LAZARD AV H3R 1P6										
7001		BELGRAVE AVE										
1001	45372600	6000 6006 SHERBROOKE O										
1002		2384 BELGRAVE AVE										
2002	A-159558	10 170 P396	2500	7275								
2002	H-0284			8200								
2004	B 12 490	10 170 P395	2500	8200								
2004				9133								
2999	B 12 86											
3001												
4201		M LOUIS LUXENBERG				1F	2					
4601		7533 BAILY RD COTE ST LUC H4W 1M5										
1001	45372700	6010-12 SHERBROOKE O										
2002		10 170 393-PA	2313	9930								
2002			2170	10720								
2004		10 170 P394	2680	8980								
2004			2500	9930								
2999												
3001												
4201		MR SALLI FLUSS, EXECUTIVE				1A	Z					
4601		5770 FAIRSIDE AV COTE ST LUC H4W 2A7										
6400		CORRESPONDANCE ANGLAISE										
1001	45372900	6020-30 SHERBROOKE OUEST										
1002		2365-71 HAMPTON AVE										

4537.2600

4201 M. Edouard David  
 4601 2300 St. Mathieu #1210  
 351 Robur, Westmount H3Z 2L7  
 (1100) 5736 4, 2-10-86  
 4302 M. Gladys David  
 4303 M. Edouard EZER

ANNULÉ

07/1/76	11/2/76	377
---------	---------	-----

4537.2500

4201 149362 Canada Inc.  
 4601 1307 Ethier, V de Naval H7W 5X3

CENT.	EFF.	396
07/1/76	11/2/76	95

4537.2600

4201 Paraginta Bonnie Hadeskis  
 4601 2655 St-Louis St-Lamart  
 4202 Anastasia Chalvatzakis  
 4602 3253 6<sup>e</sup> me Naval H7U 1M7

07/1/76	11/2/76	15
07/1/76	11/2/76	2

AN	NUMERO	COTE	SECTION	S	M	V	V	V	V	REMARQUES
2002	45372950	10 169	743	3000	13410	4,20100				
2002					14610					
2004		10 169	742	2900	14610	4,40600				
2104					15780					
2006		10 169	741	2900	15780	4,72500				
2106					16950					
2999						13,33200				
3101										
4201	M	CHOLJEA CHO								
4601		2365 HAMPTON	H4A 2K5							
7001		HAMPTON AVE								
1001	45373000	6050-52	SHERBROOKE O							
2002		10 169	P707	2641	8558	2,22700				
2002				2460	9533					
3001										
4206	M	IRVING SAFFRAN, PHARMACIEN								
4606		6050 SHERBROOKE O	H4A 1Y1							
1001	45373100	6056-60	SHERBROOKE WEST							
2002		10 169	P707	450	IRR	47300				
2002				570	9680					
2004		10 166	764	IRR	10160	1,40800				
2004				1350	10700					
2006		10 169	706	IRR	9680	1,18600				
2006				1200	10160					
2008		10 168	P763	070	10700	7900				
2108					IRR					
2999						3,14800				
3001										
4201	M	ANDRE PREVOST 208								
4601		4591 ROSEDALE	H4B 2H1							
4202	M	BERTRAND DAoust 208								
4602		490 MONK ILE BIZARD	H9E 1R2							
4203	M	FRANCOIS BOYER 158								
4603		4909 MONTCLAIR	H4V 2K7							
4204	M	YVAN CHAMBERLAND 108								
4604		119 29EME AVENUE ST BLAISE	JOJ 1R0							
4205	M	FRANCOIS DE LATREHILLE 158								
4605		9595 GOUIN O PIERREFONDS	H6Y 1R4							
4206	M	LORENZO HACHE 208								
4606		117 LES ERABLES LAVAL	H7R 1A3							
1001	45373200	6062-66	SHERBROOKE OUEST							

CERT. 1986 1186 211

VERSO

45373100

ANNULÉ

1 FCI

45373100

1 FCI

4601 M. André Laplante 55%  
 4601 6058 Sherbrooke O. 48 H4A 1Y1  
 1 FCI

H4A 1Y1

1 FCI

4601 M. Samuël Narsinen  
 4601 2100 Lemuel Place, #11, H3H 1Z2

ANNULÉ,

CERT.	EFF.	
16/5/76	4/3/76	372

4602 M. Richard Scott 10%  
 4602 1832 Lincoln #24 H3H 1H3  
 5 FCI

5 FCI

45373100

1 FCI

1 FCI

4603 Mlle Jeannine Dupuis 10%  
 4603 2896 de la Place Marguerite Louise  
 G. 82 3 K. S.  
 3 FCI

3 FCI

4601 M. SEGNATH MATHURA  
 4601 6058 SHERBROOKE O. 48 H4A 1Y1  
 1 FCI

H4A 1Y1

1 FCI

4604 Mlle Susan Macdonald 18%  
 4604 3586 A Staschev H4A 2 E5  
 1 FCI

1 FCI

4602 M. JEAN MANDAN  
 1 FCI

1 FCI

CERT.	EFF.	
16/5/76	4/3/76	413

4605 M. François de Latrevoille 15%  
 4605 9595 R. Gouin O. Pierrefonds H3H 1R4  
 1 FCI

1 FCI

CERT.	EFF.	
16/5/76	4/3/76	372

ANNÉE	NUMÉRO	ÉVALUATION - NOM - PROFESSION - RÉSIDENCE					CATEGORIE PAYABLE	SCOLAIRE		VALEUR EN DOLLARS			REMARQUES
		PROFES- SION	PROFES- SION	PROFES- SION	PROFES- SION	PROFES- SION		1980 %	1981 %	TERRAIN	BÂTIMENT	TOTAL	
2002	45373200	10 168	P763	IRR	10700	2,72500							
2002						2430							
2004		10 168	P762		11700	8200							
2999						2,80700							
3001							4A	1 281	25300	60700	86000	T C 1	
4201		MR CHUN WONG					1A						
4601		6062 SHERBROOKE O H9A 1Y1											
4202		MR KOK KUEN WONG					1A						
4602		6062 SHERBROOKE O H9A 1Y1											
4203		MR HEU MENG CHIN					1A						
4603		6062 SHERBROOKE O H9A 1Y1											
4204		MRS HEU MENG CHIN (HSIAO YUN WONG)					2A						
4604		6062 SHERBROOKE O H9A 1Y1											
1001	45373300	6068-72 SHERBROOKE O											
2002		10 168	P762				D						
2004		10 168	P761				D						
2999						2,88900							
3001							4A	1 281	26000	68500	94500	T S 1	
4201		MR HING FOO HUN					1A						
4601		5609 ESPLANADE H2T 2Z9											
4202		MRS SHEUT WAN NG					2A						
1001	45373400	6076-78 SHERBROOKE W.											
2002		10 168	P761	2620	12700	3,20100							
2002				2430	13700								
2004		10 168	P760	030	13700	9900							
2999						3,30000							
3001							4A	1 281	29700	72300	102000	T C 1	
4201		MISS CHARLOTTE FREEDMAN 35%					7A						
4601		2235 AV WILSON H9A 2T4											
4202		MR PAUL PFEFFER 35%					1A						
4203		MISS JUDITH BARASH 15%					3A						
4204		MR ROBERT LACKSTEIN 15%					1A						
1001	45373500	6080-84 SHERBROOKE WEST											
2002		10 168	P760	2680	13700	3,95100							
2002				2430	14700								
3001							4A	1 281	31000	59500	90500	T C 1	
4201		M SERGE FILIATRAULT					1						
4601		39 MORTIE PIERREFONDS H8Y 1Z1											

AN	NUMERO	EMPLACEMENT	PROFESSION			SUPERFICIE	CALCULÉ	SCOLAIRE		VALEUR EN DOLLARS			REMARQUES
			PROFESSEUR	PROFESSEUR	PROFESSEUR			TERRE	BÂTIMENT	TOTAL			
1001	45373700	6090-94 SHERBROOKE O											
1002		2555 KINGSTON											
	V.L.												
2002		10 168	759	2736	14700								
2002				2550	15700								
2004		10 168	758	3067	15700								
2004				2800	16900								
2999													
3001							38	1 281	76000	456000	532000	T S 1	
4204		M FILIP LUPU, ING PROF											
4604		3820 MELROSE H9A 252											
7001		KINGSTON AVE											
1001	45373800	6100 SHERBROOKE WEST											
2002		10 165	204	2690	9117								
2002				2500	10117								
2004		10 165	203	2690	10117								
2004				2500	11117								
2006		10 165	202	2690	11117								
2006				2500	12117								
2008		10 165	201	2690	12117								
2008				2500	13180								
2010		10 165	200	2690	13110								
2010				2500	14100								
2999													
3001							41	2 281	130700	396300	527000	T C 1	
4201		521498 ONTARIO LTD											
4601		146 BLOOR O 6TH FLOOR TORONTO ONT M5J 1P3											
5701		ATT G TURIN GOLF & WESTERN											
5702		<del>110 BLOOR ST O TORONTO ONT M5S 2S7</del>											
		<i>146 Bloor St. West Toronto Ontario M5S 1P3 F1222 (Sec 9) 1/2 85 88</i>											
1001	45374300	6130 SHERBROOKE O											
2002		10 165	199	2690	14100								
2002				2500	15075								
2004		10 165	198	2690	15075								
2004				2500	16067								
2006		10 165	197	2690	16057								
2006				2500	17058								
2999													
3001							48	2 281	105200	171000	276200	T C 1	
4201		DEVELOPPEMENT METRO MONTREAL CORPORATION											
4601		<del>1550 LOWAIN O H9K 1G5</del>											
		<i>1740 Beaconsfield #10, 10 rue Taylor H3P 2E3 F1222 1/2 85 88</i>											
7001		BEACONSFIELD											

453 73 800

CEN 1

4201 TRISAM CONSTRUCTION INC  
4001 PLACE DU CANADA #1100 H3B 2N2

402  
12/12/2012 AT



NUMÉRIQUE	V.L.	SITUATION	CARRÉ	PROFOND	VOLUME	VOLUME	CARRÉ	Valeur en Dollars				REMARQUES
								SOULAIRE	TERRAIN	BASSE	TOTAL	
1001 1002	45274400	6150-62 SHERBROOKE WEST 2384 BEACONSFIELD AVE										
2002		10 165	129									D
2004		10 165	128									D
2006		10 165	127									D
2999						13,19600						
3001							4A	2 281	109800	337000	446800	T S 1
4201		MR JACK PEKOFKY 26%, INDUSTRIAL					IA	2				
4601		53 ALBION RD HAMPSTEAD H3X 3M1										
4202		MR ABRAHAM PINSKY 26%, INDUSTRIAL					IA	2				
4602		2295 BL BEAUDET V ST LAURENT H4M 1J6										
4203		MR GARY PEKOFKY 8%					IA	2				
4603		6575 CH KILDARE COTE ST LUC H4W 1B6										
4204		MRS HOWARD WILLIAM GOLDENBALTY (GAIL PEKOFKY 8%)					SA	2				
4604		6211 CH DE LA COTE ST LUC COTE ST LUC H3X 2H2										
4205		MR STEPHEN PEKOFKY 8%					IA	2				
4605		53 ALBION RD HAMPSTEAD H3X 3M1										
4206		MR HYMIE-HAROLD PINSKY 8%					IA	2				
4606		7028 KILDARE RD COTE ST LUC H4W 1B9										
4207		MRS DOUGLAS GOLD (GERTRUDE-GAIL PINSKY 8%)					SA	2				
4607		174 NETHERWOOD CR HAMPSTEAD H3X 3M5										
4208		MRS ALLEN BILNER (GLORIA PINSKY 8%)					SA	2				
4608		2312 HUFFORD V ST LAURENT H4R 1L4										
4209		MR JEFFREY PINSKY 8%					IA	2				
4609		2295 BL BEAUDET V ST LAURENT H4M 1J6										
5701		6211 LENNOX AV #D15 H3S 2N6										
1001 1002	45374600	6170 SHERBROOKE 0 2425 GRAND BOULEVARD										
2002		10 163	397	16715	16310	33,99900						
2002				16870	22803							
3001							4B	2 281	306000	417500	723500	T C 1
4211		VALE PROPERTIES LIMITED					CA	1				
4611		2015 PEEL H3A 1T8										
7001		GRAND BOULEVARD										
1001 1002	45374800	6200-06 SHERBROOKE 0 2424 GRAND BOULEVARD										
2002		10 163	P36	5895	IRR	6,44900						
2002				5800								
3001							4A	2 281	58000	150100	208100	T S 1
4204		COSMOS HOLDINGS INC					CA	1				
4604		5090 HOCHELAGAP H1V 1G2										

NUMÉRO	V.L.	DÉSIGNATION	ÉVALUATION			Valeur en dollars	REMARQUES
			10	P	IRR		
1001	45374900	6220 SHERBROOKE OUEST					
2002		10 163 P35	5723		1RR	7,60200	
2002			5380		15167		
2004		10 163 P34	5753		15150	8,70900	
2104			5380		17270		
2999						16,31100	
3001							
4204		COSMOS HOLDINGS INC					
4604		5090 HOCHÉLAGA RD 162					
1001	45375100	6240 SHERBROOKE WEST					
2002		10 162 P455	4017		10440	9,20700	
2002			3760		11940		
2004		10 162 P454	2680		11940	3,11000	
2004			2500		12940		
2999						7,31700	
3001							
4201		MR TOM SINGER					
4601		5612 CASTLEWOOD AV H4B 1T9					
1001	45375300	6244 SHERBROOKE OUEST					
2002		10 162 P453	2680		12970	3,22500	
2002			2500		13470		
3001							
4201		MR GEORGE ANISEF					
4601		6244 SHERBROOKE O H4B 1M2					
1001	45375400	6250 SHERBROOKE O					
2002		10 162 P452	2700		13470	3,95600	
2002			2500		14380		
3001							
4211		MR STANISLAW S WODNICKI, SURGEON					
4611		6250 SHERBROOKE O H4B 1M2					
4426		CORRESPONDANCE ANGLAISE					
1001	45375500	6256-60 SHERBROOKE O					
1002		2447 MADISON AV					

VERSO

45375300

3EII

7301 Mlle. Michèle Krupnik

7601 3494 Av. Paul-Houma H.7A.344

IFI

7307 M. Serge Schmitt

CERT. EFF. 376  
7/1/86 8/2/86

ANNÉE	NUMÉRO	EMPLACEMENT NOM PROFESSION RESIDENCE					CATEGORIE D'IMMEUBLE	VALEUR EN DOLLARS			REMARQUES
		SECTION	LOT	PROFONDEUR	ÉLÉVATION	TEHR		TERRAIN	BÂTIMENT	TOTAL	
2002	45375500	10 162	P450	3220	15800						
2002				3000	16966						
2004	V.L.	10 162	P451	2700	14772						
2004				2500	15800						
2999									6,73700		
3001							4A	2 2B1	76600	341300	419900 T S I
4204		BANQUE D'ÉPARGNE DE LA CITE ET DU DISTRICT DE MTL				CA					
4604		262 ST JACQUES H2Y 1H2									
7101		MADISON AV									
1001	45375600	6300 SHERBROOKE O									
2002		10 162	553	8599	9893						
2002				7999	12992						
3001							4A	2 2B1	82200	153300	235500 T C I
4201		LES PLACEMENTS DEMAULT INC				CF					
4601		800 DORCHESTER O H500 H3B 1A9									
5701		ATT PROVI SOIR INC									
5702		2700 AV FRANCIS HUGHES LAVAL H7S 2B9									
1001	45375900	6310 SHERBROOKE O									
2002	V.L.	10 162	P428	2676	13030						
2002				2500	14510						
2004		10 162	P427	2675	14531						
2004					15500						
2999									7,25600		
3001							3B	2 2B1	65000	932000	997000 T R I
4204		MONTROSE BUILDERS LIMITED				CA					
4604		600 DORCHESTER O H1200 H3B 1H4									
1001	45376100	6330 SHERBROOKE WEST									
2002		10 162	P426	4100	15500						
2002				3600	17600						
2004		10 156	268	3350	10000						
2004				3100	11250						
2006		10 156	267	3350	11250						
2006				3100	12500						
2008		10 156	266	3670	12500						
2008				3400	13860						
2999									17,61500		
3001							4B	2 2B1	158500	19000	177500 T C I

NUMÉRO	NUMÉRO	DÉSIGNATION	EMPLACEMENT (NON PROTÉGÉ EN RÉSIDENCE)			CATEGORIE	NATURE	SCOLAIRE			VALEUR EN DOLLARS			REMARQUES
			SECTION	PROFONDEUR	SUPERFICIE			AN	TR	TERRAIN	BÂTIMENT	TOTAL		
4204 4604 7001	45376100	MEDIACOM INC 4090 JEAN TALON O H4P 1R2 WESTHILL AVE				CA	1							
1001 1002	45376500	6350-90 SHERBROOKE O 2555 BENNY												
2002 2004 2006 2008 2010 2012 2014 2016 2999	V.L.	10 156 230 10 156 229 10 156 228 10 156 195 10 156 194 10 156 193 10 156 192 10 156 191												
					29,51200									
3501							38	2	281	531000	3981000	4512000	T R 1	
4213 4613 4214 4614 4215 4615		MR NAHUM GELBER SOI, ADVOCATE 4115 JEAN BRILLANT H3T 1P2 MR SAMUEL CHAIT ZOI, ADVOCATE 9 SURREY GARDENS WESTMOUNT H3T 1N2 112213 CANADA INC 304 307 GILMOUR OTTAWA ONTARIO K2P 0P7				IA IA CF	1 2 2							
5701 5702 7001		ATT ST REGIS BLDG CORP 2555 BENNY AVE H4B 2R6 BENNY AV												
1001	45376550	6400-02 SHERBROOKE OUEST												
2002 2002	V.L.	10 153A 41	6033	17933	15,47300									
3001							38	2	281	134,200	277,900	412,100	T R 1	B.L.R. # 1156 AC 997 # 416186
4201 4601 4202		MONIT INTERNATIONAL INC 2/3 345 VICTORIA AV #300 WESTMOUNT H3Z 2N2 INVESTISSEMENTS SOBAMO INC 1/3				CF CF	2 2							
1001	45376650	6410-12 SHERBROOKE OUEST												
2002 3001	V.L.	10 153A 42	8250	16750	13,81900									
4201 4601		MONIT INTERNATIONAL INC 2/3 345 VICTORIA AV #300 WESTMOUNT H3Z 2N2				CF	2							
							3A	2	281	124,400	388,200	512,600	T R 1	B.L.R. # 1156 AC 997 # 416186

NUMERO	NUMERO	DESCRIPTION	CATEGORIE	NATURE	SURFACE	Valeur	VALEUR EN DOLLARS			REMARQUES
							SOLAIRE	VERREIN	TOTAL	
4202	45376650	INVESTISSEMENTS SOBAMO INC 1/3	CF	2						
1001	45376750	6420-22 SHERBROOKE OUEST								
2002	V.L.	10 153A 43			8250	16750	13,81900			
3001										
4201		MONIT INTERNATIONAL INC 2/3	CF	2						
4601		345 VICTORIA AV #300 WESTMOUNT H3Z 2N2								
4202		INVESTISSEMENTS SOBAMO INC 1/3	CF	2						
1001	45376850	6430-32 SHERBROOKE WEST								
2002	V.L.	10 153A 44			8250	16750	13,81900			
3001										
4201		MONIT INTERNATIONAL INC 2/3	CF	2						
4601		345 VICTORIA AV #300 WESTMOUNT H3Z 2N2								
4202		INVESTISSEMENTS SOBAMO INC 1/3	CF	2						
1001	45376950	6440-42 SHERBROOKE WEST								
2002		10 153A 45			8250	16750	13,81900			
3001										
4201		MONIT INTERNATIONAL INC 2/3	CF	2						
4601		345 VICTORIA AV #300 WESTMOUNT H3Z 2N2								
4202		INVESTISSEMENTS SOBAMO INC 1/3	CF	2						
1001	45377010	6450-52 SHERBROOKE WEST								
2002	V.L.	10 153A 46			8250	16750	13,81900			
3001										
4201		MONIT INTERNATIONAL INC 2/3	CF	2						
4601		345 VICTORIA AV #300 WESTMOUNT H3Z 2N2								
4202		INVESTISSEMENTS SOBAMO INC 1/3	CF	2						
1001	45377020	6460-62 SHERBROOKE WEST								
2002	V.L.	10 153A 47			7016	16750	6,01700			
2002					167	18092				
2004		10 153 98			1233	18092	7,80200			
2004					8083	16750				
2999							13,81900			



ANNEE	NUMERO	DESCRIPTIF	EMPLACEMENT			VALUE	CATEGORIE	MONTANT EN DOLLARS			REMARKS
			LOT	SECTION	PARCELS			TERREIN	BÂTIMENT	TOTAL	
4204	45377300	MELDRUM THE MOVER LTD				CA					
4604		6645 SHERBROOKE O H4B 1N4									
6220		TERRAIN DE STATIONNEMENT									
1001	45377400	6660 SHERBROOKE OUEST									
2002		10 152 P557	4920	12038	5,84900						
2002			4500	14056							
2004		10 152 P558	4920	10056	9,98000						
2004			4500	12073							
2006		10 152 P559	4920	12073	5,96600						
2006			4500	14090							
2999					16,79500						
3001							3A	1,281	151000	771000	922000 T R 1
4204		MR DAVID FELBERG, RETIRED				IA C2					
4604		603 CLARK WESTMOUNT H3Y 3E5									
6400		CORRESPONDANCE ANGLAISE									
7001		AVE MONTCLAIR									
1001	45377500	LOT SHERBROOKE O									
2002		10 152 P557	4965	162	9100						
2002			4920	244							
2004		10 152 P558	4965	244	12800						
2004			4920	327							
2006		10 152 P559	4965	327	16600						
2006			4920	410							
2008		10 152 P604-1	2642	525	13100						
2008			2627	568							
2010		10 152 P604-2	2312	568	12300						
2010			2298	605							
2999					63900						
3001							6B	281	5800		5800 E04 204-3
4201		LA VILLE DE MONTREAL - SERVICE DE LA GESTION IMMOBILIERE				9F					
4601		507 PLACE D'ARMES #300 MONTREAL H2Y 2E8									
1001	45377700	6700-04 SHERBROOKE O									
2002		10 152 P604-1	2627	8775	2,23500						
2002			2400	9862							
3001							4A	1,281	20100	55300	75400 T S 1
4201		MR GIOVANNI NARDUCCI, JARDINIER				EA					
4601		990 CLIFTON AV H4A 2N2									



NUMERO	V.N.	DÉSIGNATION	MONTRE			V.N.	CATEGORIE	VALEUR EN DOLLARS			REMARQUES
			TERREIN	BÂTIMENT	ÉQUIPEMENT			TERREIN	BÂTIMENT	TOTAL	
1001	45377800	6706-10 SHERBROOKE 0									
2002		10 152 P604-2	2298	9862	2,16800						
2002			2100	10795							
3001						4A	1 2B1	19500	35500	55000	T R I
4201		MR GIOVANNI NARDUCCI, JARDINIER				IA					
4601		990 CLIFTON AV H4A 2N2									
1001	45377810	6716 SHERBROOKE									
2002		10 152 P605	4395	6975	5,31200						
2002	V.E.		3815	8596							
2004		10 152 P606-1	IRR	IRR	66900						
2006		10 152 609-3	391	1900	5500						
2006			065	IRR							
2999					6,03600						
3001						3A	1 2B1	54000	351000	405000	T R I
4201		M ROGER LEGAULT				IF					
4601		311 ST LOUIS DORVAL H9S 2S5									
1001	45377820	LOT SHERBROOKE				401					
2001		10 152 P606-1	685	855	5500						
2001			700	860							
2002		10 152 P605	605	9925	29000						
2002			685	9954							
2999					39500						
3001						6B	2B1	3100		3100	806 204-3
4201		LA VILLE DE MONTREAL - SERVICE DE LA GESTION IMMOBILIERE				95					
4601		507 PLACE D'ARMES #300 MONTREAL H2Y 2W8									
1001	45377902	PTIE 6720 SHERBROOKE 0									
2002		10 152 P606	4617	10928	4,01700						
2002	V.E.		4659	IRR							
2004		10 152 P607	5472	3140	6,01700						
2004			5000	10928							
2006		10 152 P609	9659	3200	3,14500						
2006			10000	IRR							
2999					13,17900						
3001						3A	2 2B1	119000	461000	580000	T R I
4201		GNU FINANCE INC				CF					
4601		1010 SHERBROOKE 0 #2405 H3A 2T2									

VERSO

1877902

5-77

CFN

4101 L'assemblee A.B.R.A. Inc.

4102 1711 du Parc 4101 55H INC.

CONT.	EST.	1370
201-86	201-111	

AN	NUMERO	DESCRIPTION	SITUATION				COTE	COTE	VALEUR EN DOLLARS				REMARQUES
			NUMERO	TYPE	VAL	VAL			TERRAIN	BÂTIMENT	TOTAL	REMARQUES	
1001	45377904	LOT SHERBROOKE O											
2001		10 152 P607	5505	860	40800								
2001			5472	772									
2002		10 152 P606	4645	772	30900								
2002			4617	700									
2999					71700								
3001						60	261	1				1 E06 204-3	
4201		LA VILLE DE MONTREAL - SERVICE DE LA GESTION IMMOBILIERE				9F	1						
4601		507 PLACE D'ARMES #300 MONTREAL H2Y 2W8											
1001	45378000	6800 SHERBROOKE O.					19						
2002		10 151 685	55742	95742	482,74300								
2002			55226	95730									
3001						18	281	3050000	466100	3516100		E06 204-3	
4201		LA VILLE DE MONTREAL - SERVICE DE LA GESTION IMMOBILIERE				9F	1						
4601		507 PLACE D'ARMES #300 MONTREAL H2Y 2W8											
6001		PARC TRENHOLME ET TERRAIN DE JEUX											
7001		PARK ROSE WEST											
1001	45378100	6874 SHERBROOKE WEST					19						
2002		10 149 117-1	5500	11900	6,27500								
2002			5000	13700									
2004		10 149 117-2	5000	1000	50000								
2006		10 149 116-1	1900	13700	1,89700								
2006			1055	IRR									
2008		10 149 116-2	700	8700	65300								
2008			800										
2010		10 149 116-3	1855	1000	18900								
2010			1900										
2999					9,51400								
3001						3A	1 261	86000	141000	227000		T R 1	
4204		MME ADRIEN RENOUF (JULIETTE CECYRE)				5F	11						
4604		3782 GREY AV H4A 3N7											
1001	45378200	6876 SHERBROOKE OUEST					19						
2002		10 149 116-5	700	IRR	65500								
2004		10 149 116-4	3193	4010	1,25200								
2004			3100	4000									
2006		10 149 116-6	3267	IRR	3,26900								
2006			2860	11900									
2008		10 149 94-1	3553	11970	3,49300								
2008			2527	IRR									
		MICROFICHE 62 E-18											

NUMÉRO DE LA FICHE	NUMÉRO DE LA DÉSIGNATION	ÉVALUATION PAR LE PROPRIÉTAIRE RÉSIDUEL				VALÉRIE	CARRÉ	CARRÉ	CARRÉ	VALEUR EN DOLLARS			REMARQUES
		ANCIEN	NOUVEAU	PROFONDEUR	CARRÉ					TERRAIN	BÂTIMENT	TOTAL	
2010 2999	45378200	10 149	94-2	7500	IRR				89600				
3001									8,54500				
4201 4601 4202 4602													
1001 1002	45378300	10 149	94-3	1340	IRR				1,18000				
2002				1220	IRR				61500				
2004				650	IRR				6,80600				
2006				9950	IRR								
2006				4500	IRR				45000				
2008 2999				4500	IRR				9,05100				
3001													
4204 4604													
7001													
1001 1002	45378400	10 149	71-2	4971	IRR				9,46200				
2002				4513	IRR				3,27100				
2004				4971	IRR								
2004				4513	IRR				1,03300				
2006 2999				IRR	IRR				8,76600				
3001													
4201 4601													
1001 2002 2002	45378500	10 149	48-5	3600	IRR				2,78200				
3001				3260	IRR								
4201 4601													

364  
20135 1-1-8

45379300

1952

4201 M. Roger Alphonse Lacombe  
4661 1247 Concorde Rd, J. J. T. Royal, H3P 2K3

CERT. EFF.  
16/5/54 3/4/54 382

NUMÉRO	NUMÉRO	EMPLACEMENT / NOM PROFESSIONNEL / RESIDENCE					CATEGORIE	SOLAIRE	VALEUR EN DOLLARS			REMARQUES
		NUMÉRO	NUMÉRO	FRONTÈRE	SUPERFICIE	TYPE			TERRAIN	BÂTIMENT	TOTAL	
4202	45378500	MME THERESE AUDET-BERNAZZANI					ZF					
1001	45378600	6926-28 SHERBROOKE WEST					(19)					
2002		10 149	48-4	1366	8120					1,05100		
2002				1260								
2004		10 149	47-5	2200	8700					1,03300		
2004				2000	9640							
2999										2,88400		
3001							4A	2 281	26000	31200	57200 T-5 I	
4201		CLINIQUE VETERINAIRE DE NOTRE DAME DE GRACE INC					CF					
4601		<del>6922</del> SHERBROOKE O H4B 1P9 6926 F1222 4904 (21-11-55) LL										
1001	45378700	6930-32 SHERBROOKE O					(19)					
1002		2557 MAYFAIR AV										
2002		10 149	47-4	2800	9640					2,55400		
2002				2500	10800							
3001							4A	1 281	23000	31300	54300 T C I	
4201		MR BARRY BROWN, MARCHAND					1A					
4601		6932 SHERBROOKE W H4B 1P9										
4202		MR GRAEME NEILSON, MARCHAND					1A					
4602		4980 CONNAUGHT AV H4V 1X3										
6400		CORRESPONDANCE ANGLAISE										
7001		MAYFAIR AVE										
1001	45378800	6960 SHERBROOKE WEST					(19)					
1002		2560 MAYFAIR AVE										
2002		10 149	24	4950	10900					5,37700		
2002				4500	13000							
2004		10 149	23	4500	15050					6,30900		
2004					13000							
2999										11,68600		
3001							3A	2 281	105200	295800	401000 T R I	
4204		SHEEDO CONSTRUCTION CO LTD					CA					
5701		ATT MME L VOCISANO										
5702		498 MT PLEASANT AV WESTMOUNT H3Y 3H3										
1001	45379000	6980-7010 SHERBROOKE O					(19)					
2002		10 147	211-2	27072	48821					116,32800		
2002				IRR	IRR							
		MICROFICHE 62 G-18										

CERT	15-1-86	1186	365
------	---------	------	-----

C.D.E.	ANNÉE	EMPLACEMENT - NOM PROPRIÉTAIRE - RÉSIDENCE	C.A.T.	P.C.	P.C.	P.C.	P.C.	C.A.T.	VALEUR EN DOLLARS				REMARQUES		
									TERR.	FERRAIN	BÂTIMENTS	TOTAL			
3001	45379000								1B	281	767200	3655500	4422700	E19	204-14
4204		THE MONTREAL ASS FOR THE BLIND						9A							
4604		6980 SHERBROOKE O H4B IR2													
6001		SCHOOL													
1001	45379050	6980-7010 SHERBROOKE O							(19)						
2002		10 147 211-3	7573	IRR			91,09400								
2002			33495	68485					1B	281	478000	1262800	1740800	E19	204-14
3001															
4211		THE MONTREAL ASS FOR THE BLIND						9A							
4611		6980 SHERBROOKE O H4B IR2													
7001		BELMORE AV													
1001	45379100	7200 SHERBROOKE O							(19)						
2002		10 147 P211	5160	68580			44,04700								
2002			5560	87540											
2004		10 144 P16	99760	IRR			702,98700								
2004			1,08220	87540											
2999							747,03400								
3001									1B	281	3504700	2276800	5781500	E18	204-13
4201		UNIVERSITE CONCORDIA						9A							
4601		1455 DE MAISONNEUVE BL H36 1M8													
7001		CAD 142 SUBD 1008-2													
1001	45379200	7275-82 SHERBROOKE O							(19)						
2002		10 142 1008-2	5260	10230			5,34900								
2002			5200	10275											
2004		10 142 1008-1	4560	10275			4,65200								
2004			4500	10300											
2999							10,00100								
3001									1B	281	90000	264600	354600	E18	204-13
4201		UNIVERSITE CONCORDIA						9A							
4601		1455 DE MAISONNEUVE BL H36 1M8													
7001		WEST BROADWAY													
1001	45379300	7300-02 SHERBROOKE O							(19)						

COTE	ANNÉE	EMPLACEMENT, NOM PROPRIÉTAIRE, RESIDENCE					Valeur	SCOLAIRE	VALEUR EN DOLLARS			REMARQUES
		LOT	SECTION	FRONT	PROFONDEUR	ALÉVÉ			TERRAIN	BÂTIMENT	TOTAL	
2002	45379300	10 142	976-2	2600	10100	2,70000						
2002				2739	10132							
2004		10 142	976-3	R 2739	1600	43600						
2999						3,13800						
3001							1B	2B1	28200	32200	60400	34 204-17 E16-234-13
4212		LOYOLA JESUIT COMMUNITY										
4612		7141 SHERBROOKE O H4B 1R6										
6001		OCCUPE PAR UNIVERSITE CONCORDIA										
1001	45379400	7306-08 SHERBROOKE O						(19)				
2002		10 142	976-1	1500	10132	1,52100						
2002					10152							
2004		10 142	975-3	1200	10152	1,21800						
2004					10165							
2006		10 142	P975-4	R 1200	1600	19200						
2008		10 142	P976-3	R 1500	1600	29000						
2999						3,17100						
3001							4B	1 2B1	26500	36500	65000	T C 1
4213		MR STEPHEN ARMSTRONG, REALTOR										
4613		1 GROVE PARK WESTMOUNT H3V 3E6										
1001	45379500	7310-12 SHERBROOKE OUEST						(25)				
2002		10 142	975-2	2700	10165	2,74800						
2002					10198							
2004		10 142	P975-4	R 2700	1600	43200						
2999						3,18000						
3001							4A	2 2B1	29000	61000	90000	T S 1
4201		REMAX N D & INC										
4601		<del>1650 BOWERY H4B-2B3</del> 1312 SHERBROOKE O H4B-1R6 (1312 + 5550-7m 21/2w)										
1001	45379600	7316-18 SHERBROOKE O						(25)				
2002		10 142	974-2	2600	10200	2,65600						
2002					10230							
2004		10 142	975-1	100	10198	10200						
2004					10200							
2006		10 142	P974-3	R 2600	1600	41600						
2008		10 142	P975-4	R 100	1600	1600						
2999						3,19000						
3001							2B	2 2B1	24500	59600	84100	T S 1



NUMERO	VALUE	PROPRIETAIRE	SITUATION				C	Z	CATEGORIE	VALEUR EN DOLLARS			REMARQUES
			SECTION	NUMERO	TYPE	DATE				TERRAIN	BÂTIMENT	TOTAL	
4201 4601	45379600	CANADA 126700 LTD <del>75 CONNELL DR DORVAL</del> MRS SL9 4216 Sherbrooke E. H4B 1R7 P. 12211734 (21-1153) ac											
1001	45379700	7320-22 SHERBROOKE O						(25)					
2002		10 142 974-1	1400	10222							1,43300		
2002				10250									
2004		10 142 973-2	1300	10250							1,33300		
2004				10267									
2006		10 142 P973-3 R	1300	1600							20800		
2008		10 142 P974-3 R	1400	1600							22400		
2999											3,19800		
3001									2B	1 281	24600	59200	83800 T R 1
4205 4625		MRS EDWARD WHITE (MARY KATHLEEN THOMAS) 7320 SHERBROOKE O H4B 1R7							SA				
3000		Concessionnaire anglaise ff g.e. & Co em											
1001	45379800	7326-26 SHERBROOKE O						(25)					
2002		10 142 973-1	2700	10267							2,77600		
2002				10300									
2004		10 142 973-P3 R	2700	1600							43200		
2999											3,20800		
3001									2B	1 281	24800	53200	78000 T R 1
4211 4611		MR STEPHEN ARMSTRONG, REALTOR 1 GROVE PARK WESTMONT H3Y 3E6							1A				
1001	45379900	7336-38 SHERBROOKE O						(25)					
2002		10 142 972	4000	11900							4,77000		
2002				11950									
2004		10 142 971	4000	11950							4,79000		
2004				11960									
2999											9,56000		
3001									3A	1 281	66000	180000	266000 T R 1
4211 4611		MR LOUIS BROWN, MERCHANT 4685 GRAND BOULEVARD #1 H4B 2Y1							1A				
1001	45360000	7398-54 SHERBROOKE WEST						(25)					
2002		10 142 970	4020	11980							4,76500		
2002			4800	11800									
3001									4A	1 281	42900	63900	106800 T S 1

4537900

1912

4201 Mrs. Frances Kotli  
4201 St. Radcliffe rd., Mt. West H4X 1B9

1912

4202 Mrs. Rena Kotli  
4602 38 Rappin cr., Mt. West H4X 1C6

DEPT.	EFF.	327
10/1/12	11/1/12	

AN	NUMERO	DÉSIGNATION	COTE	VAL. ANCIENNE	VAL. NOUVELLE	VAL. ACTUELLE	VAL. EN DOLLARS			REMARQUES
							TERRE	BÂTIMENT	TOTAL	
4201	45385000	ESTATE GIOVANNI PETER FAVRETTO	046							
5701		ATT MRS MARIA YOLANDE PREVEDELLO FAVRETTO EX TEST								
5702		221 PERCIVAL HTL OUEST HMX IT6								
1001	45390100	7356-62 SHERBROOKE 0								(25)
2002	V.L.	10 142 969	4010	11810		4,67200				
2002			4000	11550						
3001										4A 2 2B1 42000 208500 250500 T S 1
4201		133599 CANADA INC								
4601		10 ST JACQUES #305 HZY ILS	CF							
1001	45380150	7370-7420 SHERBROOKE 0								(25)
1002		2505 ELMHURST AV								
2002	V.L.	10 142 968	4000	11550		4,56800				
2002			4020	11290						
2004		10 142 967	4000	11290		4,46800				
2004			4010	11030						
2006		10 142 966	4000	11030		4,25600				
2006			4020	10770						
2008		10 142 965	4000	10770		4,25600				
2008			4010	10510						
2010		10 142 964	4000	10510		4,15200				
2010			4020	10250						
2012		10 142 963	4200	10250		4,17000				
2012			4060	9900						
2014		10 142 977	11470	4010		4,99600				
2014			10910							
2016		10 142 978	10910	4960		5,52400				
2016			10210	5540						
2018		10 142 979	4010	9590		3,87000				
2018			4000	9800						
2020		10 142 980	4010	9800		3,99000				
2020			4000	10050						
2999						43,75000				
3001										3B 2 2B1 862000 8126000 8988000 T R 1
4201		QUINCAILLERIE LABERGE INC								
4601		CP 5280 BEAUPORT 61C 6C2	CF							
7001		ELMHURST AV								
1001	45380800	7460 SHERBROOKE 0								(24)
1002		2500 ELMHURST AV								
2002	B/192112	10 141 923	14870	11525		14,10800				
2002			9600	12690						
2004	3-12-86	10 141 415-3	TRR	12690		1,88700				
2004			1650	12570						
MICROFICHE 62 K-10										



						ANCIENNE	NOUVEAU	REMARQUES
ANCIENNE	NOUVEAU	ANCIENNE	NOUVEAU	ANCIENNE	NOUVEAU	ANCIENNE	NOUVEAU	REMARQUES
2999	45381050				5,68500			
3001		VERSO						
4201		M MANUEL RIBEIRO				IF		
4601		3829 CLARK H2W 1W4						
6220		TERRAIN DE STATIONNEMENT						
7001		CONNAUGHT						
7002		LIMITES MONTREAL OUEST						
7003		TRAVERSEZ - COTE NORD -						
7004		LIMITES DE WESTMOUNT						
7005		BULMER						
1001	45381100	5829-35 SHERBROOKE O						
2002		10 189	P141	3726	10025	1,78300		
2002				1960	IRR			
2004		10 189	P140	4324	10050	3,86500		
2009				3900	10025			
2999						5,64800		
3001								
4204		MR RAPHAEL BASSO				IA		
4604		MILAN ITALY						
5701		ATT A E LEPAGE & WESTMOUNT REALTIES						
5702		1367 AV GREENE WESTMOUNT H3Z 2A8						
1001	45381200	5037-41 SHERBROOKE WEST						
1002		3403 GREY AVE						
2002		10 189	P142	3476	10035	3,95000		
2002				4400	10100			
2004		10 189	P141	2074	IRR	2,02500		
2004				1860	10035			
2999						5,97500		
3001								
4204		MR EDMOND KEMENY, MONT				IA		
4604		5039 SHERBROOKE O H4A 1S0						
4205		MR EDMOND KEMENY, USUFRUCTUARY				IA1		
4605		5039 SHERBROOKE O H4A 1S0						
6400		CORRESPONDANCE ANGLAISE						
7001		GREY AVENUE						
1001	45381250	5107 SHERBROOKE O						

45381200

ANNULÉ

3ATI

45381200

3ATI

45381100

1F32

4001 Miss Wylma Jacobs

4601 444 King Edward  
5041 Sherbrooke O. H4A 3S8

CERT.	EFF.
27/1/81	12/1/81
351	

4201 Miss WYOMA J. Migicovsky

4601 5041 Sherbrooke O. H4A 1S8

CERT.	EFF.
27/1/81	12/1/81
327	

4201 Flora Chan-Bass

4601 Rembrandt Village Court  
Berkshire, England

ANNULÉ

CERT.	EFF.
27/1/81	13/1/81
15	

45381050

45381100

1F32

A201 TAXI LASALLE (IQA) INC.

A601 5844 DES ECORES, H2W 2P1

CERT.	EFF.
06/11/80	10/01/80
112	

4201 Jai Um Yang

4601 351 12<sup>e</sup> ave. Lasalle H8P 3P8

2F32

4202 Duckya Hong

4602 351 12<sup>e</sup> ave. Lasalle H8P 3P8

CERT.	EFF.
27/1/81	15/1/81
15	

AN	NUMÉRO	SITUATION ANCIENNE					VALEUR EN DOLLARS	REMARQUES
		NUMÉRO	SECTION	PROFOND	PROFONDÉUR	COUVERTURE		
2002	45381250	10 189	179-P1	3599	7780	2,46500		
2002				2800	7710			
2004		10 189	180-P1	3300	7710	2,54100		
2004					7690			
2006		10 189	181-P1	2055	7690	1,59200		
2006				2090	7677			
2999						6,59800		
3001							46 2 ZB1 89100 49,900 137,000 T C I	
4211		SUN OIL COMPANY LIMITED					CA	
5701		ATT F R LIPTROTT						
5702		56 BELLESLEY ST W TORONTO ONT M5S 2S3						
1001	45381350	5121-25 SHERBROOKE O						
2002		10 189	181-P2	1200	7800	93600		
2002				1210	7794			
2004		10 189	181-3	1210	2190	25200		
2004				1200	2250			
2006		10 189	181-4	2090	2250	47100		
2008		10 189	179-2	2800	2250	60700		
2008				2570				
2010		10 189	P182	3300	9994	3,31000		
2010					9766			
2012		10 189	180-2	3300	2250	74200		
2999						6,31800		
3001							4A 2 ZB1 85300 130100 215400 T C I	
4202		TRIAR INVESTMENTS INC					C	
4602		300 MONTCLAIR ROSEMERE J7A 2V3					Z	
1001	45381800	5127-35 SHERBROOKE WEST						
1002		3405 AVE VENDOME						
2002		10 189	P183	3300	9766	3,21700		
2002				IRR	9732			
2004		10 189	P184	3300	9732	3,20600		
2004					9697			
2006		10 189	P185	2910	9697	3,27900		
2006				3800	9658			
2999						9,70200		
3001							4A 2 ZB1 131000 418700 549700 T S I	
4201		TRIAR INVESTMENTS INC					C	
4601		300 MONTCLAIR ROSEMERE J7A 2V3					Z	
7001		VENDOME						
1001	45381900	5151-65 SHERBROOKE O						
1002		3410 AVE DE VENDOME						
		MICROFICHE 62 N-18						

NUMÉRO	NUMÉRO	CATEGORIE	SECTION	SURTAXE	VALUE	VALUE	VALUE	REMARQUES
2002	45381900	10	189	300	11247	19070	20,61200	
2002					11088	18050		
3001								4E 2 281 278000 987000 1265000 T C 1
4201								
4601								
SOCIETE IMMOBILIERE 1234 DE LA MONTAGNE LTEE								
<del>4523-0 SHERBROOKE #130 WESTMONT H3N 1G7</del>								
<del>5169-75 SHERBROOKE #130 WESTMONT (H3N) 1G7</del>								
1001	45382000							
5169-75 SHERBROOKE 0								
2002	A 157446	10	189	396-PA	2718	12352	3,31600	
2002	04-01-86				2700	12160		
2004		10	184	394-PA	2718	12986	3,96000	
2004					2700	12704		
2006	V.L.	10	184	395-PA	2718	12704	3,39700	
2006					2700	12352		
2999							10,16800	
3001								
4202								
4602								
4203								
4603								
MR DAVID SIBICAR 3154 Northcliffe #1 H3A 3L1 F 1242991								
<del>1559 DR PENFIELD AV #11 H3G 1G6</del> (11-11-87) OK								
MR RUBIN SINGER								
1559 DR PENFIELD AV #11 H3G 1G6								
VERSUS								
7001								
MARLOWE								
1001	45382100							
1002								
5201-26 SHERBROOKE 0								
3411 NORTHCLIFFE AV								
2002	V.E.	10	184	468-PA				
2004	A 131406	10	184	469A-P2				
2006	07-07-86	10	184	469A-P1				
2008	A PAUL	10	184	470-PA				
2010		10	184	471A-P1				
2012	10-07-86	10	184	472A-P2				
2014		10	184	472A-P1				
2016	04-10-86	10	184	473A-P1				
2018		10	184	471A-Z				
2020		10	184	472A-3				
2022		10	184	473A-Z				
2999							21,50100	
3001								
4211								
4212								
Succession B.								
MR LOUIS S BLOOM								
MR ABRAHAM J PAULL (3)								
VERSUS								
5701								
5702								
5703								
ATT ADELENA HOLDINGS								
300 LEO PARISEAU P O BOX 940 SUITE 1900								
MONTREAL H2W 2N1								
7001								
NORTHCLIFFE AV								
4001								
38 1 281 290000 1160000 1450000 T S 1								

CERT.	EFF.	376
2/28/86	2/28/86	1/2
3		
CERT.	EFF.	376
2/28/86	2/28/86	1/2



45382000

CANL

4201 172354 Canada Line  
4601 1117 Ste Catherine O. #305 138.149

573  
17-530 11-46

45382100

3712

4201 Miss Anna Paul 35%  
4601 25 Cutler pl, Greenwich Conn. U.S.A.  
4202 Mr Edward Gentler 50%

1712

4203 Mr Raphael R Paul 15%

CENT	EFF

XXXXXXXXXXXXXXXXXXXX  
XXXXXXXXXXXXXXXXXXXX

11-100 4130-1  
12-100 4130-2  
13-100 4130-3  
14-100 4130-4  
15-100 4130-5  
16-100 4130-6  
17-100 4130-7  
18-100 4130-8  
19-100 4130-9  
20-100 4130-10  
21-100 4130-11  
22-100 4130-12  
23-100 4130-13  
24-100 4130-14  
25-100 4130-15  
26-100 4130-16  
27-100 4130-17  
28-100 4130-18  
29-100 4130-19  
30-100 4130-20

XXXXXXXXXXXXXXXXXXXX  
XXXXXXXXXXXXXXXXXXXX

44-100

XXXXXXXXXXXXXXXXXXXX

XXXXXXXXXXXXXXXXXXXX

XXXXXXXXXXXXXXXXXXXX

XXXXXXXXXXXXXXXXXXXX

XXXXXXXXXXXXXXXXXXXX

XXXXXXXXXXXXXXXXXXXX

XXXXXXXXXXXXXXXXXXXX

XXXXXXXXXXXXXXXXXXXX

XXXXXXXXXXXXXXXXXXXX

XXXXXXXXXXXXXXXXXXXX

XXXXXXXXXXXXXXXXXXXX

XXXXXXXXXXXXXXXXXXXX

XXXXXXXXXXXXXXXXXXXX

XXXXXXXXXXXXXXXXXXXX

XXXXXXXXXXXXXXXXXXXX

XXXXXXXXXXXXXXXXXXXX

XXXXXXXXXXXXXXXXXXXX

XXXXXXXXXXXXXXXXXXXX

XXXXXXXXXXXXXXXXXXXX

XXXXXXXXXXXXXXXXXXXX

XXXXXXXXXXXXXXXXXXXX

XXXXXXXXXXXXXXXXXXXX

XXXXXXXXXXXXXXXXXXXX

XXXXXXXXXXXXXXXXXXXX

XXXXXXXXXXXXXXXXXXXX

XXXXXXXXXXXXXXXXXXXX

XXXXXXXXXXXXXXXXXXXX

XXXXXXXXXXXXXXXXXXXX

XXXXXXXXXXXXXXXXXXXX

XXXXXXXXXXXXXXXXXXXX

XXXXXXXXXXXXXXXXXXXX

XXXXXXXXXXXXXXXXXXXX

XXXXXXXXXXXXXXXXXXXX

XXXXXXXXXXXXXXXXXXXX

XXXXXXXXXXXXXXXXXXXX

XXXXXXXXXXXXXXXXXXXX

XXXXXXXXXXXXXXXXXXXX

XXXXXXXXXXXXXXXXXXXX

XXXXXXXXXXXXXXXXXXXX

NUMERO	CUMULE	EMPLACEMENT	NUM. PROX.	PROFESSION	RÉSIDENT	SUPERFICIE	CATEGORIE	SOLAIRE				REMARQUES
								TERR.	TERRAIN	BÂTIMENT	TOTAL	
1001	45382500	5251-65 SHERBROOKE O										
1002	V.L.	3906 NORTHCLIFFE AVE										
2002		10 184	P542				D					
2004		10 184	P543				D					
2006		10 184	P544				D					
2999						10,35100						
3001							33					
4201		M ROBERT J ERICKSON					1	2				
4601		C P 476 SUCC POST WESTMOUNT WESTMOUNT H3Z 2T6					2A	2				
4202		MRS MARGARET M JONES-ERICKSON										
1001	45382600	5275 SHERBROOKE WEST										
1002		3905 BL DECARIE										
2002	A 122112	10 184	P545	3050	11065	3,29800						
2002	B-12-86			3030	10700							
2004		10 184	P546	2650	10700	2,97800						
2004				2820	10360							
2006		10 184	P547	IRR	10360	1,42300						
2006				1414	9385							
2999						7,69900						
3001							46	2 281	103900	51200	155100	T C 1
4204		THE SHEEL CO OF CANADA LTD					C	2				
4604		C P 100 STATION N CALGARY ALBERTA T2P 2H6										
7001		BOULEVARD DECARIE										
1001	45382800	5301-15 SHERBROOKE W										
2002	V.L.	10 181	164				D					
2004		10 181	165				D					
2006		10 181	166				D					
2006		10 181	163				D					
2010		10 181	99-P2				D					
2012		10 181	98-2				D					
2014		10 181	97-2				D					
2016		10 181	99-P1				D					
2018		10 181	98-1				D					
2020		10 181	97-1				D					
2999						13,28500						
3001							38	-1 281	179500	2252100	2432400	R 1
4201		M ROGER TURENNE					1F	2				
4601		5 PL BELLERIVE LAVAL H7V 1B3										
1001	45382900	5325-31 SHERBROOKE OUEST										

CEST. L.P. 20:14 1:18 291

VERSO

R 5 M-87-0317  
R 2 275-87 1:17 20

4538 2600

CFMI

4201 Produits Dell Canada Inc

4601 758 Sherbrooke Q. H3A 1G1

5701 att. Directeurs aux contributions

5702 758 Sherbrooke Q. H3A 1G1

15  
27-57342

104	101	101	101
105	101	101	101
106	101	101	101
107	101	101	101
108	101	101	101
109	101	101	101
110	101	101	101
111	101	101	101
112	101	101	101
113	101	101	101
114	101	101	101
115	101	101	101
116	101	101	101
117	101	101	101
118	101	101	101
119	101	101	101
120	101	101	101
121	101	101	101
122	101	101	101
123	101	101	101
124	101	101	101
125	101	101	101
126	101	101	101
127	101	101	101
128	101	101	101
129	101	101	101
130	101	101	101
131	101	101	101
132	101	101	101
133	101	101	101
134	101	101	101
135	101	101	101
136	101	101	101
137	101	101	101
138	101	101	101
139	101	101	101
140	101	101	101
141	101	101	101
142	101	101	101
143	101	101	101
144	101	101	101
145	101	101	101
146	101	101	101
147	101	101	101
148	101	101	101
149	101	101	101
150	101	101	101
151	101	101	101
152	101	101	101
153	101	101	101
154	101	101	101
155	101	101	101
156	101	101	101
157	101	101	101
158	101	101	101
159	101	101	101
160	101	101	101
161	101	101	101
162	101	101	101
163	101	101	101
164	101	101	101
165	101	101	101
166	101	101	101
167	101	101	101
168	101	101	101
169	101	101	101
170	101	101	101
171	101	101	101
172	101	101	101
173	101	101	101
174	101	101	101
175	101	101	101
176	101	101	101
177	101	101	101
178	101	101	101
179	101	101	101
180	101	101	101
181	101	101	101
182	101	101	101
183	101	101	101
184	101	101	101
185	101	101	101
186	101	101	101
187	101	101	101
188	101	101	101
189	101	101	101
190	101	101	101
191	101	101	101
192	101	101	101
193	101	101	101
194	101	101	101
195	101	101	101
196	101	101	101
197	101	101	101
198	101	101	101
199	101	101	101
200	101	101	101

NUMERO	VALUE	IMMOBILIER INDIVIDUEL EN UN RESIDENCE					CATEGORIE	VALEUR EN DOLLARS				REMARQUES
		NUMERO	PROVINCE	TYPE	PROVINCE	SUPERFICIE		ADRESSE	TERRAIN	BATIMENTS	TOTAL	
2002	45382900	10	181	P48-4								
2004		10	181	P49-3								
2006		10	181	P47-4								
2008		10	181	P49-2								
2010		10	181	P48-3								
2012		10	181	P48-3								
2014		10	181	P49-2								
2999						3,38200						
3001												
4203		A I INVESTMENTS LTD					CA					
4603		5327 SHERBROOKE O H4A 1V2										
1001	45383000	5331A-37 SHERBROOKE OUEST										
2002		10	181	P48-3	2250	3468				89300		
2002						3380						
2004		10	181	P49-2	2250	5020				1,12900		
2999										2,02200		
3001												
4203		A I INVESTMENTS LTD					CA					
4603		5327 SHERBROOKE O H4A 1V2										
1001	45383050	5339-43 SHERBROOKE OUEST										
2002		10	181	P49-1	1800	5020				91600		
2002						1850						
2004		10	181	P48-3	2250	3468				47600		
2004						2851						
2006		10	181	P49-2	1500	5020				75300		
2008		10	181	P48-1	1800	2881				45500		
2008						2166						
2999										2,60000		
3001												
4201		SALAISON H D & LTEE					CF					
4601		5343 SHERBROOKE O H4A 1V4										
1001	45383150	5345-47 SHERBROOKE OUEST										
1002		3405 PRUD HOMME										
2002		10	181	P48-1								
2004		10	181	P49-1								
2999										2,11000		
3001												
4201		MICROFICHE 63 C-D1										
4601												
1001												
1002												
2002		10	181	P48-1								
2004		10	181	P49-1								
2999												
3001												
4201		MICROFICHE 63 C-D1										
4601												
1001												
1002												
2002		10	181	P48-1								
2004		10	181	P49-1								
2999												
3001												
4201		MICROFICHE 63 C-D1										
4601												
1001												
1002												
2002		10	181	P48-1								
2004		10	181	P49-1								
2999												
3001												
4201		MICROFICHE 63 C-D1										
4601												
1001												
1002												
2002		10	181	P48-1								
2004		10	181	P49-1								
2999												
3001												
4201		MICROFICHE 63 C-D1										
4601												

DÉSIGNATION	NOM	PROFESSION	ENPLACEMENT			CATEGORIE	NATURE	VALEUR EN DOLLARS			REMARQUES
			FRONT	PROFONDEUR	LIBERTE			TERRE	BÂTIMENT	TOTAL	
4201 4601 7001	45363150	M ANDRE MARTIN				IF					
		276 ST JACQUES #515	H2Y	1N3							
		PRUD HOMME									
1001 1002	45363200	5379-53 SHERBROOKE O									
		3409 AV PRUD HOMME									
2002		10 180	P231	2767	15025				3,67800		
2002				2540	1393						
2004		10 180	P232	2767	1393				3,39700		
2004				2540	12816						
2006		10 180	P233	2767	12816				3,11600		
2006				2540	11716						
2008		10 180	P234	2767	11716				2,71000		
2008				2540	10616						
2010		10 180	P235	2767	10616				2,55700		
2010				2540	9516						
2012		10 180	P236	2612	IRR				4,05000		
2012				IRR	13425						
2014		10 180	P237	080	13416				11100		
2999									19,61900		
3001							38	2 281	265000	2388000	2653000 T R 1
4201 4601		SOCIETE IMMOBILIERE DEIRI INC				C					
		3409 PRUD HOMME #4A 3H5									
1001	45363250	LOT SHERBROOKE O.									
2002		10 180	P237	2707	13416				3,14400		
2002				2540	12308						
3001							68	281			1 E04 204-1
4204 4604		PROVINCE DE QUEBEC MINS DE LA VOIRIE				9F					
		255 BL CREMAZIE E #800 H2M 1L5									
1001	45364100	LOT SHERBROOKE O.									
2002		10 180	P238	2182	12310				2,55900		
2002					11210						
2004		10 180	P238	351	11200				42000		
2004				397							
2006		10 180	P239	2511	10810				2,86500		
2999									5,86400		
3001							68	281			1 E04 204-1
4204 4604		PROVINCE DE QUEBEC MINS DE LA VOIRIE				9F					
		255 BL CREMAZIE E #800 H2M 1L5									
7001		MINTO AVE									

NUMÉRO	DATE	EMPLACEMENT - NOM - PROFESSION - RESIDENCE					CATEGORIE MUNICIPAL	SCOLAIRE		VALEUR EN DOLLARS			REMARQUES
		NUMÉRO	SADRESSE	NUMÉRO DE LA	FRONT	PROFONDEUR		SUPERFICIE	TERRAIN	BÂTIMENT	TOTAL		
1001	45384300	LOT SHERBROOKE O											
2002		10	179	P254	5140	15040				6,70700			
2002					4760	13151							
2004		10	179	P255	5110	13151				5,82800			
2004					4760	11261							
2999										12,53500			
3001							6B	2B1	1			1 E04 204-1	
4204		PROVINCE DE QUEBEC MINS DE LA VOIRIE					9F						
4604		255 BL CREMAZIE E #800 M2M ILS											
7001		ADDINGTON AVENUE											
1001	45384400	5451-57 SHERBROOKE O											
1002	A-101802	3412-08 ADDINGTON											
2002	14-3-86.	10	179	P277	4850	13880				6,23100			
2002	V.1					11800							
3001							4A	1 2B1	64100	188600	272900	T S 1	
4201		M ALFRED HOUSTON					1F						
4601		330 CH SOMMET BLEU ST ADELE JCR ILO											
1001	45384500	5461-99 SHERBROOKE O											
1002	A-158927	3415 AV GIROUARD											
2002	21-1-86.	10	179	P278	5161	12340				5,48200			
2002					4805	10476							
2004	V.L.	10	179	P296	5166	IRR				6,90600			
2004					5166	14237							
2006		10	179	P297	5166	14237				6,45100			
2006					5166	11095							
2999										18,83900			
3001							3B	2 2B1	254000	2960000	3234000	T R 1	
4201		104956 CANADA INC					CA						
4601		5461 SHERBROOKE O H4A IW1											
7001		AVE GIROUARD											
7002		PARC NOTRE DAME DE GRACE											
7003		MARCIL											
1001	45384800	SHERBROOKE WEST											
2002		10	176	158	9000	4300				2,25000			
2002						700							
2004		10	176	159	9000	2500				2,25000			
2999										4,50000			
3001							4B	2 2B1	60800	99700	160500	T C 1	


45384500

1F#2

4201 M. Roger Turcotte  
1601, 1604, Manitou, Parcel H7P 4R3

CERT.	EFF.	
7/4/80	31/1/80	376

45384400



1F 1 1

JOSEPH SALAMATISE

5085 VAN HORNE H3W 1J5

2F 1 1

JULIE JANATHEISE

2F 1 2

LYELYN SALAMATISE

1715 HITEHORN COTE ST LUC H9K 1Z9

1F 1 1

JEAN JOSEPH SALAMATISE

4045 DUFUIS H9K H3T 1C7

1F 1 1

LILY Y. THOMASISE

1F 1 2

MICHAEL SALAMATISE

11 FORESTRY DOLLARD H9F 1V5

2F 1 2

JOELLE ANNE DELOUYASSE

CERT.	EFF.	
10/18/80	17/3/80	382

3-15-80 11:10 AM

BOULEVARD VOLAINE

3-15-80 11:10 AM

BOULEVARD VOLAINE

3-15-80 11:10 AM

AN	NUMÉRO	IMPLANTATION	NOM DE PROPRIÉTAIRE	NATURE	V. DE TERRAIN	SURFACE	C.A.	Z.	VALEUR EN DOLLARS				REMARQUES	
									CATEGORIE	SCOLAIRE	TERRAIN	FATRISE		TOTAL
4204	45364800	BANK OF MONTREAL					CA	2						
4604		C P 1417 55 BLOOR O TORONTO ONT	M9B 3N5											
1001	45364900	5617-19 SHERBROOKE WEST												
2002		10 176	187		2260	IRR					2,86200			
3001									4A	1	281	38600	79800	118400 T C 1
4211		MRS JACK FRIEDMAN (BEATRICE LILLIAN HELLER)					2A	2						
4611		4578 OLD ORCHARD	H9A 3B7											
1001	45365000	5621-23 SHERBROOKE WEST												
2002		10 176	188		2260	IRR					2,76000			
3001									4A	1	281	37300	55800	93100 T S 1
4211		MME MAURICE HELLER (JENNIFER JENNIE SCHWARTZMAN)					S	1						
4611		4576 OLD ORCHARD	H9A 3B7											
1001	45385100	5625-27 SHERBROOKE WEST												
2002		10 176	189		2260	IRR					2,55700			
3001									4A	1	281	34500	63700	98200 T C 1
4211		MRS MAURICE HELLER (JENNIFER JENNIE SCHWARTZMAN)					5A	1						
4611		4578 AV OLD ORCHARD	H4A 3B7											
1001	45385200	5629-31 SHERBROOKE O												
1002		3405 OXFORD AV												
2002		10 176	190		2260	IRR					2,35500			
3001									4A	1	281	31800	80000	111800 T S 1
4211		MRS MAURICE HELLER (JENNIFER SCHWARTZMAN)					5A	1						
4611		4578 OLD ORCHARD	H4A 3B7											
7001		OXFORD AVE.												
1001	45385300	5651-63 SHERBROOKE O												
2002		10 175	373											
2004		10 175	372											
2006		10 175	371											
2999											12,62200			
3001									4A	2	281	170000	507100	677100 T S 1
		MICROFICHE	63 F-01											
														PAGE 455



NUMÉRO	CATEGORIE	TYPE	L'IMMEUBLE (NOUVEAU PRODUIT) RESIDENCE				CATEGORIE	SCOLAIRE	Valeur en Dollars			REMARQUES
			FRONT	PROFONDEUR	SURFACE	ESTIMATION			TERRAIN	BÂTIMENT	TOTAL	
4204 4604	45385300		BANQUE D'ÉPARGNE DE LA CITE & DU DISTRICT DE MTL 5651 SHERBROOKE O H4A 1W6				CF					
1001	45385400		5665-67 SHERBROOKE WEST									
2002 2002			10 175	370	3200	14011 15270					4,68500	
3001							4A	1 281	63200	69700	132900	T 5 1
4201 4601			MRS DORIS E LEONARD-JESSOP 1/3 5665 SHERBROOKE O #1 H4A 1W6				8A					
4202 4602			MR FREDERICK E LEONARD 1/6 5325 DOHERTY AV H9V 2B5				1A					
4203 4603			MR JOHN E LEONARD 1/6 165 ALTON DR BEACONSFIELD H9B 2Z1				1A					
4204 4604			MR ARTHUR R LEONARD 1/6 95 CRESWELL DR BEACONSFIELD H9W 1C8				1A					
4205 4605			MRS NORMAN MAYERS (FRANCES LEONARD 1/6) 985 LAPOINTE AV ST LAURENT H4L 1J9				2A					
5701 5702			ATT DORIS E JESSOP 5665 SHERBROOKE O #1 MONTREAL H4A 1W6									
6400			CORRESPONDANCE ANGLAISE									
1001	45385500		5671-75 SHERBROOKE WEST									
2002 2602			10 175	369	3200	14011 12750					4,28100	
3001							4A	1 281	57800	61900	119700	T 5 1
4204 4604			MR CONNELL LEVINE, REALTOR 5728 MELLINGAVE COTE ST LUC H4W 2C4				1A	C2				
6400			CORRESPONDANCE ANGLAISE									
1001	45385600		5679 SHERBROOKE WEST									
2002 2002			10 175	368	3100	12750 11529					3,76300	
3001							4B	2 281	50800	199200	250000	T C 1
4204 4604			BANK OF NOVA SCOTIA 5679 SHERBROOKE O H4A 1W6				CA					
6101			OCCUPATION DU DOMAINE PUBLIC									
7001			HARVARD AVE									
			VALEUR									178

VERSO

18136 1186 303

453854.00

3872

4201 M. Raymond, Lemonde.  
4601 37 Deslauriers, L'Angeles, H84 2E5

CERT.	EFF.
1/28/76	2/1/76
	382

ANNÉE	NUMÉRO	ADRESSE	PROFONDEUR	LARGEUR	SURTAXE	V. RELEVÉ	C. D. I.	VOLUME				REMARQUES		
								EPP	TERRAIN	BÂTIMENT	TOTAL			
1001	45385700	5701-03 SHERBROOKE O												
1002		3410-30 HARVARD AV												
2002	V.L.		10 175	349		3100	17164		5,13100					
2002							15992							
3001										4A	2 281	69300	141300	210600 T S I
4202		SYNEC CORPORATION LTD								CA				
4602		<del>1155-DORCHESTER O #3700 H33 J32</del>												
6101		7060 St Catherine O #315 H3Z 2Z3												
		OCCUPATION DU DOMAINE PUBLIC					VALEUR	691						
1001	45385800	5705-11 SHERBROOKE O												
2002	V.L.		10 175	348		3200	15991		4,89900					
2602							19681							
3001										4A	1 281	66100	102800	168900 T C I
4203		MR RALPH HOYECK								1A				
4603		80 SOMMERVILLE AV WESTMOUNT H3Z 1J5												
1001	45385900	5715-21 SHERBROOKE WEST												
2002	V.L.		10 175	347		3200	14600		4,49500					
2002							13418							
3001										4A	2 281	60700	79100	139800 T S I
4201		RAJONA EXPORT INC								CF				
4601		7310 JARRY E ANJOU H1J 1G5												
1001	45386000	5735-37 SHERBROOKE O												
2002			10 175	344		3200	10436		3,21700					
2002							9676							
2004			10 175	346		3100	13410		3,97000					
2004							12197							
2006			10 175	345		3200	12187		3,62100					
2006							10436							
2999									10,80800					
3001										4B	2 281	145900	441400	587300 T C I
4212		IVANHOE INC								CA				
4612		1500 ATWATER H3Z 1X5												
5701		ATT SERVICE DE GESTION DES PROPRIETES												
5702		PL ALEXIS NIHON / <del>1500 ATWATER DE ETAGE H3Z 1X5</del>												
5703		<del>500, St. Marymount H3Z 2W1 (F.122-1.5/11) 25/6/80)</del>												
7301		WILSON AVE												

NUMERO	NUMERO	DESCRIPTION	SUPERFICIE			VOLUME		CATEGORIE	REMARQUES
			TERRE	BÂTIMENT	TOTAL	TERRE	BÂTIMENT		
1001	45386300	5751 SHERBROOKE O 3420 WILSON AV							
2002		10 175 335	3300	15312	4,83800				
2004		10 175 334	3300	14011	4,40900				
2006		10 175 333	3200	12711	3,86500				
2008		10 174 174	2500	11150	2,74600				
2999				10520	15,87800				
3001							1A	201 142900 902600 1045500 ED1 204-1.1	
4204		GOVERNEMENT FEDERAL MINS TRAVAUX PUBLICS							
4604		COMPLEXE GUY FAUREAU 200 BL DORCHESTER O #702-14 H2Z 1R4							
1201	45386700	5779-81 SHERBROOKE WEST							
2002		10 174 175	2500	10580	2,52400				
2602				9610					
3001							4A	1 201 22700 77500 100200 T C 1	
4201		MME ANNA SARAVANJA PAPPO						2F	
4601		4537 ST DENIS H2J 2L4							
4202		M JOSEPH PAPPO						1F	
4602		4537 ST DENIS H2J 2L4							
1001	45386800	5783-65 SHERBROOKE OUEST							
2002		10 174 176	2500	9610	2,28100				
2602				8690					
3001							4A	1 201 20500 53900 74400 T C 1	
4201		MR DOBRIVOJE JAKOVljeVIC, LABORER						1A	
4601		P O BOX 685 STATION M D G H4A 3R1							
6400		CORRESPONDANCE ANGLAISE							
1001	45386900	5797-91 SHERBROOKE O 3417 MELROSE AV							
2002		10 174 177	3638	8640	2,71500				
2602			3400	7330					
3001							4A	1 201 24400 196100 220500 T S 1	
4201		M MILOS KACIR						1F 2	
4601		183 WOODSIDE ROAD BEACONSFIELD H9W 2M9							

VERSO

45386900

CFN

4201 136157 Canada Inc  
4201 1405 Bishop 500 H3G 2E4

ANNULÉ

30	40	50
30	40	50

45386900

4201 Miss Annie 47K DE 414  
4201 2090 Repatie St-Laurent H4L 4B44201 Miss. Suzie Poi Lam. Wm.  
4201 34 Coach Housgate, Repaire, Ontario K9E

4201 5156 West Broadway H4W 5A3

30	40	50
30	40	50

45386200

4201 M. Allen Bolt  
4201 112 Franklin Chateaugay 24K 432

4201 M. Mitchell Bolt

4201 M. Gary B. Reid  
4201 6525 Mackle Rd 704 Et. de la

4201 St. John Goodman

ANNULÉ

30	40	50
30	40	50

45386800

4201 Ferns Anns  
4201 2077 Madison H3X 3S94201 David Dubeau  
4201 260 Beaudryne N. H4X 2C24201 Patrick Flaherty  
4201 428 Wakefield Beaumont H4W 3L74201 Derek E. Patterson  
4201 65 St-Paul O. H50Y 3S5

30	40	50
30	40	50


NUMERO	ADRESSE	COTE	NATURE	VALUE EN DOLLARS		REMARQUES
				TERRAIN	BATIMENT	
4202 45386900	Mlle MAGDALENA KROCKOVA	3F	Z			
7001	MELROSE AV					
1001 45387000	5615 SHERBROOKE D.					
2002 <i>R11-2971</i>	10 171 P276	433	6800	13600		
2002 <i>11-12-86</i>			6600			
2004	10 174 P6	1460	1100	13900		
2009		1000				
2006	10 174 P5	2000	1400	24100		
2006		1460				
2008	10 174 P6	1100	5000	55000		
2010	10 174 P5	1400	5000	70000		
2012	10 174 P4	2670	10950	2,62000		
2012		2500	10010			
2014	10 174 P3	2690	10010	2,37900		
2014		2500	9030			
2016	10 174 P2	2679	9030	2,13200		
2016		2500	8100			
2018	10 174 P6	2500	1100	27500		
2020	10 174 P1	142	7092	5000		
2022	10 174 P1	3200	IRR	2,45900		
2024			6800			
2999	10 174 P5	2500	1400	35000		
				12,03200		
				12,05000		
3001						
4204 4604	B P PETROLES LIMITEE 1500 AV ATWATER H3Z 3A3					4G 2 2B1 108300 58200 166500 T C 1
5701 5702	ATT LES PRODUITS PETRO CANADA INC 240 DUNCAN HILL RD 5938 DON MILLS ONTARIO H3B 3B2					
1001 45387300	5829-35 SHERBROOKE O					
2002	10 171 P276	2500	IRR	3,45300		
2002		2700	12780			
3001						
4201 4601	U CAR HOLDINGS INC 5872 SHERBROOKE O H4A 1X5					4A 2 2B1 31100 58300 81400 T S 1 51100 65300 96400
1001 45387400	5837-93 SHERBROOKE OUEST					
2002	10 171 P274	3050	11720	3,12600		
2002 <i>11-11-86</i>		2000	10620			
2004	10 171 P275	2840	12780	3,30500		
2004 <i>10-27-86</i>		2700	11720			
2999				6,43100		
3001						
						32 4A 1 2B1 57900 205500 343400 T S 1

4538.7000

CANI

4601 U. Car Canada Inc

4601 3872 Sherbrooke O. HYA 1X5



AN	NUMERO	NOM PROPRIÉTAIRE	EMPLACEMENT (NON PROPRIÉTAIRE RÉSIDENCE)				CATEGORIE	SCL	VALEUR EN DOLLARS			REMARQUES
			NUMERO	FRONT	PROFONDEUR	SURFACE			TELA	TERRAIN	BÂTIMENT	
4201	45387400	MR ARTO BASHADJIAN 508					IA					
4601		3484 COTE DES NEIGES #310 H3H 1V4					IA					
4202		MR KHATHOUNE TENISJIAN 258					IA					
4602		906 AV DES PINS O #36 H28 1S2					IA					
4203		MR AZAD TENISJIAN 258					IA					
4603		5187 MACDONALD H3X 2V9					IA					
1001	45387600	5845-99 SHERBROOKE O										
2002		10 171 P273			3050	10620						
2002					2800	9530						
3001												
4211		SERGIKIS RESTAURANT LTD					CA					
4611		3819 NOTRE DAME O H4C 1P9					CA					
7001		DRAPER										
1001	45387700	5851 SHERBROOKE O										
2002		10 171 243			2615	11700						
2002					2400	10700						
2004		10 171 240			3050	15000						
2004					2800	13900						
2006		10 171 241			2900	13900						
2006						12800						
2008		10 171 242			3160	12800						
2008					2900	11700						
2999												
3001												
4204		GULF OIL CANADA LTD					CA					
4604		2020 UNIVERSITY H3A 2A5					CA					
1001	45388000	5879-83 SHERBROOKE OUEST										
2002		10 170 224			500	10700						
2002						10600						
2004		10 170 225			2900	9500						
2999												
3001												
4201		M HOWARD WOOD					IF					
4601		270, SHERATON DRIVE MIL-OUEST H4X 1N9					IF					
6400		CORRESPONDANCE ANGLAISE										
1001	45388100	5885-97 SHERBROOKE O										

VERSO

VERSO

356



4501 Alrometron Limited '75  
 4601 1355 route Philips 5605 H3B 2E1  
 4602 Mrs. Ana Haskewicz '75  
 4602 340 Suncoast Sub-Royal H3P 1X2  
 1R21

4201 Ultramar Canada Inc  
 4601 2020 University #2500 H3A 2E4

CERT.	EFF.	396
29/1/86	27/1/86	3

4603 Mrs. Garabet Mavrostakian '76  
 4603 7172 A. de Patruccoourt H9M 2A3  
 2A21

45387400

4601 m. Racy Fouad  
 4601 144 route Pilom D.D.O. H4B 3E6  
 9E13

4604 Mrs. Marisara Coama '76

4602 Mme Aida Abou Cheraj  
 3.5.

ANNULÉ

CERT.	EFF.	151
24/1/86	19/1/86	151

CERT.	EFF.	403
20/4/86	10/4/86	203

ANNEE	NUMERO	PROPRIÉTAIRE			PROFANDEUR	S. SERVISE	V. SERVISE	CATEGORIE	S. CLASSE	VALEUR EN DOLLARS			REMARQUES
		NOM	PRENOM	ADRESSE						TERRAIN	BÂTIMENT	TOTAL	
2002	45386100	10	170	P226	2600	8240	1,99500						
2002						7160							
2004	V.L.	10	170	P227	2600	7160	1,84000						
2004						7000							
2006		10	170	P228	2600	7000	1,70300						
2006						6100							
2999							5,53800						
3001								4A	1 281	49800	139400	169200	T C 1
4202		MR ANATOL SIGAL						1A					
4602		6740 BL DECARIE	H3X 2K5										
4203		MR HAIM MATHALON						1A					
4603		2346 ROCKLAND V MT ROYAL	H3P 2Z1										
1001	45386200	5899-5903 SHERBROOKE O											
1002		5890 CH DE LA COTE ST ANTOINE											
1003		3407 ROYAL AV											
2002	A-176278	10	170	230	2600	10500	2,61300						
2002						9500							
2004	159-06	10	170	229	2600	11500	2,86000						
2004						10500							
2999							5,47300						
3001								36 4A	1 281	49300	222800	272100	T S 1
4201		MR JOHN K REILLY						1A					
4601		451 CLAREMONT AV WESTMOUNT	H3Y 2N9										
4202		MRS ROSEMARY FLEMING-REILLY						2A					
4602		451 CLAREMONT AV WESTMOUNT	H3Y 2M9										
4203		MR HOWARD DOUGLAS REILLY						1A					
4603		85 EASTON AV MONTREAL OUEST	H4X 1L3										
6400		CORRESPONDANCE ANGLAISE											
7001		ROYAL AV											
1001	45380300	LOT SHERBROOKE O											
2002		10	170	286	2500	6500	1,45200						
2002						5600							
2004		10	170	287	2400	5600	1,23200						
2004						4680							
2999							2,68400						
3001								6B	281	24200		24200	E06 204-3
4201		LA VILLE DE MONTREAL - SERVICE DE LA GESTION IMMOBILIERE						9F					
4601		507 PLACE D'ARMES #300 MONTREAL	H2Y 2W6										
1001	45386400	LOT SHERBROOKE O											

GEN. 391  
50188 2-11-85

VERSO

I.F.E.I.

45395200

4201 M. Stanchi Ion Ditu

4493 ~~Stanchi~~ # 477 ~~Nov 1979~~  
5410 Cote St Antoine #1 H4A1S5 F1115211

ANNULÉ

CERT. EFF.  
45395200

4201 M. Stanchi Ion Ditu

4401 5980 Cote St Antoine #1 H4A1S5

I.F.E.I.

4202 Ilie Clotilde C. Constantinescu

I.F.E.I.

CERT. EFF. 408  
12/11/79 15/1/80 1/1

AN	NUMERO	LOCALISATION	CATEGORIE	SUPERFICIE	VOLUME	VOLUME	VALEUR EN DOLLARS				REMARQUES
							SUDLAIRE	TERRAIN	BATISSE	TOTAL	
2002	45388400	10 170F	P288	2400	4680	1,00800					
2002					3740						
2004		10 170F	P289	2400	3740	76400					
2004					2800						
2006		10 170F	P290	2400	2800	56000					
2006					1880						
2008		10 170F	P291	2400	1880	33600					
2008					990						
2010		10 170	P292	2400	990	11200					
2999						2,80000					
3001							6B	2B1	25200		25200 E06 204-3
4201		LA VILLE DE MONTREAL - SERVICE DE LA GESTION IMMOBILIERE				9F					
4601		507 PLACE D'ARMES #300 MONTREAL H2Y 2W8									
6001		SQUARE									
7001		CHERIN DE LA COTE ST ANTOINE									
7002		HAMPTON AVE									
1001	45388600	LOT ARR SHERBROOKE O				002B					
2002		10 169	P746	1850	1200	22200					
2004		10 168	P774	1850	1350	24700					
2004					1890						
2006		10 169	P747	1860	2800	51500					
2006				1850							
2999						96400					
3001							7A	2 2B1	10900		10900 TVV 1
4204		ROYAL BANK OF CANADA				CA					
4604		6051 SHERBROOKE O H4A 1Y2									
6620		PROPRIETE SUJETTE A SURTAXE SUR TERRAIN VAGUE DESSEVRI									
1001	45388700	6051 SHERBROOKE O									
2002		10 169	P747	IRR	14740	3,99500					
2002				2800	14470						
2004		10 169	P746	IRR	14470	1,60200					
2004				1200	18000						
2006		10 168	P774	IRR	14000	1,74800					
2006				1350	13460						
2999						7,34500					
3001							46 49	2 2B1	66100	92200	158300 T C 1
4204		GLOBE REALTY CORPORATION LIMITED				CA					
5701		ATT ROYAL BANK									
5702		6051 SHERBROOKE O H4A 1Y2									

CERT.	EP	387
10/4/86	11/12/86	

AN	NUMÉRO DE LA FICHE	ADRESSE	VALUEUR EN DOLLARS				CATEGORIE D'IMMEUBLE	REMARQUES
			TERRAIN	BÂTIMENT	TOTAL	MUNICIPAL		
1001	45388200	8065 SHERBROOKE 0						
2002	V.L.	10 168 771	2692	13300	3,20000			
2004		10 168 773	2692	15300	3,70000			
2004			2500	19300				
2004		10 168 772	2692	14300	3,45000			
2006			2500	13300				
2008		10 168	2500	12300	3,20000			
2999					13,55000			
3001						3B	1 281 122000 141000 263000 T R 1	
4205		MR KWOK KUEN WONG 258, RESTAURATEUR				1A		
4605		4181 HINGSTON AV H9A 2J6						
4206		MR HEU MENG CHIN 258, RESTAURATEUR				1A		
4606		8062 SHERBROOKE 0						
4207		MR CHUN WONG 258, RESTAURATEUR				1A		
4607		4181 HINGSTON AV H9A 2J6						
4208		MRS CHUN WONG (AH YING KOT 258)				2A		
4608		4181 HINGSTON AV H9A 2J6						
1001	45388900	6077-73 SHERBROOKE 0.						
2002		10 168 770				D		
3001						4A	1 281 26600 65200 91800 T R 1	
4204		MR JOHAN ORLOV, WATCHMAKER				1A		
4604		6077 SHERBROOKE 0 H9A 1Y2						
1001	45389000	6079-83 SHERBROOKE OUEST						
2002		10 168 769	2750	11300	2,75400			
2002			2650	10300				
2004		10 168 P768	690	10200	68000			
2004				9940				
2999					3,43400			
3001						4A	1 281 30900 114400 145300 T R 1	
4211		MR ARGIRIOS TSORAIDIS, RESTAURATEUR				1A		
4611		4544 NOTRE DAME CHOMEDY LAYAL H7W 1T6						
1001	45389100	6085-87 SHERBROOKE 0						
1002		3405 HINGSTON AV						
2002		10 168 P768	2360	9940	2,09600			
2002			2200	9100				
3001						4A	1 281 18900 84800 103700 T C 1	

365  
15/36 11-20

ANNÉE	NUMÉRO DE LA FICHE	NOM DU PROPRIÉTAIRE	MÉTRES CARRÉS				VUE	CATEGORIE	NATURE	VALEUR EN DOLLARS			REMARQUES
			TERRE	BÂTIMENT	ANNEXES	TOTAL				TERRE	BÂTIMENT	TOTAL	
4211 4611 7001	45389100	MR ARGIRIOS TSORAIDIS, RESTAURATEUR 9594 NOTRE DAME CHOMEDEV LAVAL H7R 1T6 HINGSTON AVE					1A	2					
1001 1002 1003 2002 2002 2004 2004 2006 2006 2999	45389200 VL	6105-07 SHERBROOKE OUEST 3404 HINGSTON AVE 3410-20 HINGSTON AVE											
		10 165 249	2690	19080	4,64500								
			2500	18080									
		10 165 248	2690	18080	4,39500								
			2500	17080									
		10 165 247	2690	17080	4,14500								
			2500	18080									
					13,18500								
3001							3B	2 281	119000	456000	575000	T R 1	
4204 4604		SHEEDO CONSTRUCTION CO LTD 498 MOUNT PLEASANT WESTMOUNT H3Y 3H3					CA	2					
1001	45389300	6121-31 SHERBROOKE OUEST											
2002		10 165 245	2611	15090	3,64800								
2002			2500	14800									
2004		10 165 246	2611	16080	3,89500								
2004			2500	15090									
2006		10 165 244	2611	14100	3,40100								
2006			2500	13110									
2999					10,94900								
3001							4A	1 281	98500	146500	245000	T C 1	
4202 4602		M DENIS GELINAS, CO ORDINATEUR 640 VERDURE BROSSARD JRW 1R3					I	2					
1001	45389400	6133-35 SHERBROOKE WEST											
2002		10 165 243	2611	13110	3,15300								
2002			2500	12120									
3001							4A	1 281	28400	40500	68900	T-5 1	
4201 4601 4202		MR BYUNG KIL PARK 1383 NORMANDIE LAVAL H7W 1L8 MRS KYUL CHA PARK					1A 2A	2 2					
1001 1002	45389500	6139 SHERBROOKE O 3405 BEACONSFIELD AV											

ANCIENNE NUMÉRIQUE	NOUVEAU NUMÉRIQUE	DÉTAILS DE L'IMMEUBLE			VALEUR			MONTANTS EN DOLLARS			REMARQUES
		NUMÉRIQUE	ALPHA	BETA	TERRE	BÂTIMENT	TOTAL	TERRE	BÂTIMENT	TOTAL	
2002	45389500	10 165	242	2611	12110	2,90600					
2002				2500	11130						
3001							4A	1 2B1	26200	72500	98700 T S 1
4201		MR BYUNG KIL PARK					1A				
4201		1383 NORMANDIE LAVAL H7W 148									
4202		MRS KYUL CHA PARK					2A				
7001		BEACONSFIELD AVE									
1001	45389600	6151-61 SHERBROOKE O									
1002		3404 BEACONSFIELD AV									
	V.L.										
2002		10 165	210-2	3100	2900	89900					
2004		10 165	208-1	3230	8190	2,27800					
2004				3000	7000						
2006		10 165	210-1	3350	11660	3,09700					
2006				3100	9300						
2008		10 165	209-1	2220	9380	1,89300					
2008				2100	9550						
2010		10 165	209-2	3000	2900	87000					
2010				980	8550						
2012		10 165	209-3	900	8140	75300					
2014		10 165	208-2	3000	2900	87000					
2999						10,66000					
3001							4A	1 2B1	95900	209100	305000 T S 1
4201		M JEROME RIVEST					IF				
4201		4340 HINGSTON AV H2A 2J9									
4202		Mlle MARIELE FALCON					3F				
4202		4340 HINGSTON AV H2A 2J9									
1001	45389700	6165 SHERBROOKE OUEST									
2002	V.L.	10 163	P272	5700	16800	8,94900					
2002				5200	14600						
3001							3B	1 2B1	86500	474500	561000 T R 1
4203		MR NICHOLAS MARIS					1A				
4203		3177 ST SULPICE RD H3Y 2C1									
4204		MR GEORGE MARIS					1A				
6400		CORRESPONDANCE ANGLAISE									
1001	45389800	6169-75 SHERBROOKE WEST									
2002		10 163	P381	5260	15980	7,11400					
2002				5800	13610						
2004		10 163	P271	755	15740	1,13100					
2004				700	15480						

45389600

8F21

4201 AVE MARIELE FALCON - RIVEST  
4601 4340 HINGSTON AV H4A 219

356  
201/07 214/55



ANCIEN NUMÉRO	NOUVEAU NUMÉRO	EMPLACEMENT NOM PROPRIÉTAIRE RESIDENCE	SUPERFICIE	CATEGORIE IMMEUBLE	SOLAIRE		VALEUR EN DOLLARS			REMARQUES
					TYPE P. C.	TERRAIN	BÂTISSE	TOTAL	REMARQUES	
2999	45389800		8,24500							
3001				4A	1	283	74200	214700	288900	T S 1
4201		MR DAVID DO		1A						
4601		<del>1737 ST DENIS H2K 3K7</del> 69 D'Arville Québec C.R. 402 (1222 (5049) 121265 99)								
1001	45369900	6177 SHERBROOKE O								
1002		3403-09 GRAND BLVD								
2002		10 163 P361	6600	13610	7,41300					
2002			5700	11460						
2004		10 163 P361	960	1810	17400					
2004				1840						
2999					7,58700					
3001				3B	1	281	68000	163000	231000	T S 1
4201		MR DAVID DO		1A						
4601		<del>1737 ST DENIS H2K 3K7</del> 69 D'Arville Québec C.R. 402 (1222 (5049) 121265 99)								
7001		GRAND BOULEVARD								
1001	45390000	6201 SHERBROOKE OUEST								
1002		3415 KENSINGTON AVE								
2002		10 163 38	5850	14166	7,17900					
2002			5480	12100						
2004		10 163 40	IRR	IRR	9,34500					
2006		10 163 39	5850	16235	8,30900					
2006			5480	14166						
2999					24,83300					
3001				3B	2	281	224000	920100	1144100	T R 1
4201		UGIMO INCORPORATED		CA						
4601		6201 SHERBROOKE O #100 H46 1M5								
7001		KENSINGTON								
1001	45390300	6251 SHERBROOKE WEST								
1002		3410-20 KENSINGTON AVE								
2002		10 162 422	2700	14300	3,45500					
2002			2800	13340						
2004		10 162 423	3035	15390	4,15600					
2004			2800							
2006		10 162 419-1	5300	900	47700					
2999					8,08800					
3001				3A	2	281	73000	343000	416000	T R 1

AN	NUMÉRO DE LA FICHE	NOM DU PROPRIÉTAIRE	N° DE RÉSIDENCE	N° DE LA FICHE	N° DE LA FICHE	N° DE LA FICHE	N° DE LA FICHE	N° DE LA FICHE	VALEUR EN DOLLARS			REMARQUES
									TERRAIN	BÂTIMENT	TOTAL	
4201	45390300	124731 CANADA L'ITEC										
4201		4131 CH DE LA COTE DES NEIGES H3H 1X1										
6101		OCCUPATION DU DOMAINE PUBLIC	VALEUR	68								
1001	45390400	6253 SHERBROOKE OUEST										
1002		6266 AVE NOTRE DAME DE GRACE										
2002		10 162 P419	2500	900	22500							
2004		10 162 420	2700	12475	2,99600							
2004			2500	11500								
2006		10 162 P419	2500	900	22500							
2008		10 162 421	2700	13450	3,24100							
2008			2500	12475								
2999					6,68700							
3001						3B	1 2B1	60000	185000	245000	T R I	
4201		MR JOSEPH MIERZWINSKI										
4601		288 GROSVENOR AV #1 H3Z 2L9										
1001	45390500	6255 SHERBROOKE O										
1002		6276 AVE NOTRE DAME DE GRACE										
2002		10 162 P392	2700	12300	2,95300							
2002			2500	11330								
2004		10 162 P391	2700	11330	2,70200							
2004			2500	10110								
2999					5,65500							
3001						3A	1 2B1	51000	192000	243000	T R I	
4201		M AGISSILAOS ROUNIS										
4601		4256 ST URBAIN H2W 1V5										
4202		M ANGELIS BACOGIANNIS										
4602		3706 AV KENT #7 H3S 1N3										
1001	45390600	6275 SHERBROOKE OUEST										
2002		10 162 P390	2700	10370	2,56800							
2002			2500	9400								
2004		10 162 P389	3350	9400	2,83300							
2004			3100	8200								
2999					5,40100							
3001						3A	1 2B1	49000	468000	517000	T R I	
4216		MR HENRY MORGENTALER, PHYSICIAN										
4616		2990 BEAUGRAND HIL 5Y6										
4217		MRS HENRY MORGENTALER (CHAWA ROSENFARB)										
4617		2990 BEAUGRAND HIL 5Y6										
5701		ATT A MORGENTALER										
5702		6275 SHERBROOKE O #102 H3B 1M6										

45340500

17. LIC. CFNI

4201 146694 CANADA INC  
 4601 1123 St CATHERINE O. #230 H3B1J8

ANNULÉ

CERT.	EFF.
20/1/55	10/1/55
356	

45390400

3AE2

4201 Mlle Janna Wierzewska  
 4601 288 Grosvenor #16 Westmount

ANNULÉ

CERT.	EFF.
17/3/56	30/3/56
373	

45390400

1A21

4201 Mr. Barina Jan Hozaj  
 4601 7275 St. Maurice St. #132 H3T 1K1  
 4275 WEST DE MAISONNEUVE Westmount #4 H3Z 1K1  
 (Free #564 51286 P)

CERT.	EFF.
21/1/58	26/1/58
374	

45390500

ANNULÉ

1A22

4201 Mr. George Marpa 19 Phabris  
 4601 717 Ave. Émermont, Westmount H3Z 2P3

3AE2

4202 Miss Jan Gajson

47 195 693

CERT.	EFF.
1/7/56	17/1/56
276	

45390500

3AE2

4201 Mr. Tagn Ngou Heung  
 4601 270 Sheraton, Mt. Royal H4K 1N9

CERT.	EFF.
14/5/54	14/3/56
372	

RUE	NUMÉRO	EMPLACEMENT	NOM PROPRIÉTAIRE	N°	S	V	C	M	Valeur en Dollars			REMARQUES
									TERREIN	BÂTIMENT	TOTAL	
7001	45390600	MADISON AVE										
1001	45390800	LOT SHERBROOKE OUEST										
2002		10 162	P139	3025	2810				63000			
2002				2800	1780							
2004		10 162	P142	2700	5600				1,29000			
2004				2500	4610							
2006		10 162	P141	2700	4610				1,05400			
2006				2500	3760							
2008		10 162	P140	2700	3760				82000			
2008				2500	2810							
2999									3,79900			
3001												
4201		LA VILLE DE MONTRÉAL - SERVICE DE LA GESTION IMMOBILIERE										
4601		507 PLACE D'ARMES #300 MONTRÉAL H2Y 2B8										
7001		TRIANGLE										
7002		AVE NOTRE DAME DE GRACE										
7003		WESTHILL										
1001	45390900	6365 SHERBROOKE O										
2002		10 156	122	3400	11125				3,76700			
2002					11025							
2004		10 156	121	3100	11030				3,40200			
2004				2800	10840							
2999									7,16900			
3001												
4201		GLOBAL LIOFIL LTD 708										
4202		MILBERN MERCANTILE LTD 308										
4602		2045 PEEL 3E ETAGE H3A 1T6										
5701		<del>STEINBERG INC - GESTION DES PROPRIETES</del>										
5702		<del>ATT FRANCHISE PLUS INC STEINBERG</del>										
5703		<del>MRS JOSELYN L HEUREUX 3500 Ave. Montclair "Tour A", 12e étage</del>										
		<del>1500 ATWATER 12TH FLOOR MTL H3Z 1Y3</del>										
		<del>Montreal H3Z 1Y7 F.1272 45556 003 13-8-86</del>										
1001	45391100	6377-75 SHERBROOKE WEST										
2002		10 156	328						4,31700			
3001												
4204		MR GEORGES J AZZARIA, MERCHANT										
4604		2376 PARK ROW W H4B 2G4										
5701		att: miss Beatrice V. Shammas En. Test.										
5702		2876 Park Row C. MTL H4B 2G4										
5703		CORRESPONDANCE ANGLAISE										

EXPL. 403  
1986  
000

NUMÉRO DE LA FICHE	NUMÉRO DE LA PROPRIÉTÉ	ADRESSE	VALUEUR			RENTES	RENTES	RENTES
			BRUT	NET	TOTAL			
1001	45391200	6385 SHERBROOKE WEST						
2002		10 156 61	3960	12060	3,65600			
2002		IRR		10770				
2004		10 156 60	IRR	10770	3,23600			
2004				9460				
2006		10 156 59	3574	9460	2,99900			
2006		IRR		8110				
2999					9,79100			
3001								
4204		SHELL OIL CO OF CANADA LTD						
4604		C P 100 STATION M CALGARY ALBERTA T2P 2M5						
7001		BENNY AVE						
1001	45391220	6405-15 SHERBROOKE OUEST						
1002		3410 BENNY						
2002		10 153A 5	23354	21500	38,79600			
2002			15440	20000				
2004		10 153A 1-P1	3500	16800	5,88000			
2999					49,67600			
3001								
4201		GESTION SHILAEM INC						
4601		5260 DUROCHER OUTREMONT H2V 3Y1						
1001	45391250	6475-85 SHERBROOKE O						
2002		10 153A 1-P1	27646	16809	52,86300			
2002			35286	18227				
2004		10 153 P1-1	2104	18227	3,02200			
2004			1494	18000				
2006		10 153 P1-1	7500	18000	13,50000			
2006		10 153 P1-2	6700	3427	2,14400			
2999					71,52900			
3001								
4211		LES PROPRIETES STEINBERG LYEE						
4611		1500 ATWATER AV H3Z 1K5						
5701		ATT SERVICE DE GESTION DES PROPRIETES						
5702		PL A NIMON 1500 ATWATER 1ZE ETAGE MTL H3Z 2V7						
1001	45391260	ARR SHERBROOKE O						
2002		10 153A 1-P2	38122	3200	17,42900			
2002			39563	3472				
2004		10 153 1-2	2294	3472	71500			
2004			2177	3472				
46	2 281	88100	108300	196400	T C 1			
3B	2 281	<del>402,000</del>	<del>270,000</del>	<del>1,320,000</del>	<del>463,800</del>	T C 1		
48	2 281	624500	1102600	1727100	T C 1			
(06)								

VERSO

25  
 arlette blair 370

45391200

CFNI

4701 Produits Shell Canada Limited  
 4601 758 Sherbrooke O. H3A 1G1  
 5701 att. Direction Service des contribu-  
 tions foncières  
 5702 758 Sherbrooke O. H3A 1G1

15
15
15

1977-1978  
 1979-1980

1977-1978  
 1979-1980

1977-1978  
 1979-1980

1977-1978  
 1979-1980

1977-1978  
 1979-1980

1977-1978  
 1979-1980

1977-1978  
 1979-1980

1977-1978  
 1979-1980

AN	NUMERO	TYPE DE BIEN	SITUATION				VALUE EN DOLLARS	REMARQUES		
			SECTION	NUMERO	ARRONDISSEMENT	VALUE EN DOLLARS				
		TYPE DE BIEN				VALUE EN DOLLARS				REMARQUES
		SECTION	NUMERO	ARRONDISSEMENT	VALUE EN DOLLARS	TERRAIN	BATISSE	TOTAL	REMARQUES	
2999	45391260				13,14900					
3001						2E	2 281	59100	51400	110500 T R 1
4204		LA SOCIETE CENTRALE D HYPOTHEQUES & DE LOGEMENT				9F				
4604		2350 CH MANELLA Y MONT ROYAL H4P 2A4								
7001		CAVENDISH BOUL								
1001	45391280	6505 SHERBROOKE O								
2002	V.L.	10 153 6-1-1	11596	IRR	8,57700					
2002			10231	7450						
3001						3A	1 281	77000	198000	225000 T R 1
4204		MME GUALTIERO RENZI ISANTINA CROCETTI 1/29				2				
4604		1455 SHERBROOKE O #703 H36 IL2 200 units, Beaconsfield H401102								
4207		M GILDO RENZI 1/4, STUDENT				1				
4607		1455 SHERBROOKE O #703 H36 IL2								
4210		MR RELIO RENZI 1/4, PHYSICIAN				1A				
4610		240 ELM ST LAMBERT J4P 1W3								
1001	45391320	6525 SHERBROOKE O								
2002	V.L.	10 153 6-1-3	7400	10400	7,66400					
2002			6600	IRR						
2004		10 153 6-1-4	5545	6400	3,54800					
2999					11,21200					
3001						3A	1 281	101000	149000	250000 T R 1
4201		ESTATE WILLIAM H WILSON				0A6				
4202		ESTATE JOHN H WILSON				0A6				
5701		ATT MALBY ESTATES M ROGER GAUVIN								
5702		770 SHERBROOKE O #1100 MONTREAL H3A 1G1								
1001	45391340	6545 SHERBROOKE WEST								
2002	V.L.	10 153 6-1-5	8350	IRR	15,11600					
2002			9950							
3001						3A	1 281	136500	107500	244000 T R 1
4211		ESTATE WILLIAM H WILSON				0A6				
4212		ESTATE JOHN H WILSON				0A6				
5701		ATT MALBY ESTATES M ROGER GAUVIN								
5702		770 SHERBROOKE O #1100 MONTREAL H3A 1G1								
1001	45391360	6565 SHERBROOKE OUEST								

AN	NUMÉRO	CONTAINEMENT NUM. PERMÉSSION RESIDENCE					CATEGORIE D'IMMUNITÉ	SOLDAIRE		VALEUR EN DOLLARS			REMARQUES	
		NUMÉRO	DATE	ARR	PRESCRIPTION	SUPERFICIE		TERRAIN	BÂTIMENT	TOTAL	REMARQUES			
2002	45391360	10 153	6-1-6	6350	IRR	9,02900								
2002				10275	11422									
2004	V.L.	10 153	6-1-7	1400	12422	1,45600								
2006		10 153	6-1-8	11675	6400	8,40300								
2006				14585	7030									
2999						18,88800								
3001							3A	1 281	170000	90000	260000	T R 1		
4211		ESTATE WILLIAM H WILSON					0A6							
4212		ESTATE JOHN H WILSON					0A6							
5701		ATT MALBY ESTATES M ROGER GAUVIN												
5702		770 SHERBROOKE O #1100 MONTREAL H3A 1G1												
1001	45391450	ARR SHERBROOKE O					(06)							
2002		10 153	6-2	37165	3200	12,12500								
2002				38618	3515									
3001							ZE	2 281	15200	45300	60500	T R 1		
4204		LA SOCIETE CENTRALE D HYPOTHEQUES & DE LOGEMENT					0F	2						
4604		2350 CH HANELLA V MONT ROYAL H9P 2A9												
7001		CAD 153 SUBD P6-1												
1001	45391500	6645 SHERBROOKE OUEST												
2002		10 153	P6-1	4393	18452	7,38000								
2004		10 152	506	4400	17000	6,44000								
2004				4000	15200									
2006		10 152	507	4240	15200	5,58600								
2006				3900	13417									
2008		10 152	508	4296	13417	5,90400								
2008				3900	11700									
2999						24,31000								
3001							4C	2 281	216800	313900	532700	T C 1		
4204		MELDRON THE MOVER LTD					CA	1						
4604		6645 SHERBROOKE O H4B 1N4												
7001		WALKLEY												
1001	45391600	6651 SHERBROOKE O												
2002	V.L.	10 152	255	4296	16800	6,20100								
2002				3900	15000									
3001							3A	1 281	56000	775000	831000	T R 1		
		MICROFICHE 63 6-02												
													PAGE 671	



ANCIENNE NUMÉRIQUE	NOUVEAU NUMÉRIQUE	NOM DE PROPRIÉTAIRE	EMPLACEMENT - NOM DE RUE - NO DE RÉSIDENCE				CATEGORIE	MUR	VALEUR EN DOLLARS			REMARQUES
			SECTION	NUMÉRIQUE	NUMÉRIQUE	SURFACE			TERREIN	BÂTIMENT	TOTAL	
4213	45391600	MR FRIEDRICH WILHELM KERTZ					1A					
4613		1155 DORCHESTER BL 0 #3301 H3B 3T1					1A					
4214		MR KLAUS M WINKLER					1A					
4614		1155 DORCHESTER BL 0 #3301 H3B 3T1										
5701		ATT WAGNER BURSTEIN ARLESS & ASS LTD										
5702		TOUR DE LA CITE #1900 300 LEO PARISEAU										
5703		P O BOX 940 MTL H2E 2M1										
6101		OCCUPATION DU DOMAINE PUBLIC				VALEUR	374					
1001	45391700	6659 SHERBROOKE WEST										
2002		10 152 254	3916	15000	5,52200							
2002				13200								
2004		10 152 P253	432	13200	52400							
2004				13025								
2999					6,04600							
3001								3A	1 281	54000	193000	247000 T R 1
4201		<del>MRS JOSEPH SILBERSTEIN (FRIDA GRENER 1731</del>					0A					
4601		<del>1396 SHERBROOKE 0 245 H3G 1J9</del>										
4202		MR ADOLPH SILBERSTEIN-JEAN SYLVRE, FURRIER					1A					
4602		1374 SHERBROOKE 0 210 H3G 1J6										
4203		MR HENRI SILVER-SYLVERE					1A					
4603		<del>1374 SHERBROOKE 0 210 H3G 1J6</del>										
1001	45391900	6665 SHERBROOKE WEST										
2002		10 152 P253	3818	13025	4,29200							
2002			3500	11500								
2004		10 152 P251	2130	13700	2,58900							
2004			1950	12850								
2006		10 152 252	4250	15500	5,69400							
2006			3900	13700								
2999					12,57500							
3001								3A	1 281	113000	203000	316000 T R 1
4201		MRS MAUREEN BEECH					2A					
4601		4110 AV MARCEL H9A 276										
1001	45392100	6695 SHERBROOKE WEST										
2002		10 152 P251	2130	12850	2,42300							
2002			1950	12000								
2004		10 152 250	4250	12000	4,32900							
2004			3900	10200								
2999					6,75200							
3001								3B	2 281	61000	187000	248000 T R 1

CERT. EFF. *2/10/86*

AN	NUMERO	DÉSIGNATION	CATEGORIE	NATURE	SITUATION	DÉTAILS	COTE	NATURE	VALEUR EN DOLLARS			REMARQUES
									TERRE	BÂTIMENT	TOTAL	
4201	45392100	HOOPER REALTIES CANADA LTD 131 COOPER OTTAWA ONTARIO K2P 0E7	CA	2								
4601												
6101		OCCUPATION DU DOMAINE PUBLIC			VALEUR	464						
1001	45392200	6701-09 SHERBROOKE WEST 3410-04 MONTCLAIR										
1002												
2002	V.L.	10 152 2		4290	13700	5,01100						
2002				3900	12000							
2004		10 152 1		4290	15500	5,69400						
2004				3900	13700							
2999						10,70500						
3001							9A	2 2B1	96900	342900	439300	T S 1
4204		PLACE MONTCLAIR INC 1915 GUERTIN V ST LAURENT H4L 4E1	CF	2								
4604												
1001	45392300	6715 SHERBROOKE WEST										
2002	A 157330	10 152 3		4290	10200	4,51300						
2002	02-0186			4290	12400	4,32400						
2002				3900	10200							
2002				4140	13000							
3001	V.L.						3A	1 2B1	39000	131000	170000	T R 1
4201		M ROBERT W BLONDIN 89 202E AVENUE SHAWBRIDGE JOK LTD (15000/100/3000/100)	IF	2								
4601												
4202		M BENOIT FERRON	IF	2								
4602		7270 BLONDIN ST LEONARD H1S 2C2										
1001	45392400	6721 SHERBROOKE O										
2002		10 151 197		9360	16560	6,09100						
2002				3970	13760							
3001							3A	2 2B1	54800	67800	122600	T R 1
4211		MORSEAB HOLDINGS INC 2100 DRUMMOND #555 H3G 1X1	C	1								
4611												
1001	45392500	6735 SHERBROOKE O 3415 KING EDWARD AV										
1002	V.L.											
2002		10 151 196		9360	13760	5,46100						
2002				3970	12890							
2004		10 151 195		9360	12890	4,73100						
2004				3970	11040							
2999						10,19200						
3001							3A	2 2B1	91700	136000	227700	T R 1

RECEU...  
1986/01/10  
MONTREAL

VERSO

4537 7300

1851

4201 M. Salvestre Calain

7601 5231 King Edward 1190 232

1851

AN	NUMERO	DÉSIGNATION	SUPERFICIE			C	D	CATEGORIE	SOLAIRE			REMARQUES
			TERRAIN	BÂTIMENT	TOTAL				TE	TR	TOTAL	
4211	45392500	NORSEAB HOLDINGS INC				C	D					
4611		2100 DRUMMOND #555 H3G 1X1										
7001		KING EDWARD										
1001	45392700	6815 SHERBROOKE O										
2002		10 151 193	4290	16283	5,99800							
2002			3900	19475								
2004		10 151 192	4180	14490	5,18600							
2004			3000	12720								
2006		10 151 191	4180	12720	4,49800							
2006			3800	10920								
2999					15,60200							
3001								3A	1 281	141100	381800	522900 T R 1
4204		M PIERRE HAUFETTE, INGENIEUR				1F	2					
4604		104 PAGNUEL OUTREMONT H2V 3C2										
1001	45393000	LOT SHERBROOKE WEST										
2002		5346	4321	131.71	5549.00							
2002		10 151 177	4180	14970	5,35000							
2002			3000	13200								
2002			39.51	149.70								
3001								7A	1 281	41800		41800 TVV 1
4204		MR HARRY MAZER, REALTOR				1A	2					
4604		705 HARTLAND AV OUTREMONT H2V 2X5										
5701		ATT ESTATE H MAZER										
5702		5616 PARK AV H2V 4H1										
6620		PROPRIETE SUJETTE A SURTAXE SUR TERRAIN VAGUE DESSERV1										
1001	45393100	6841 SHERBROOKE WEST										
2002		10 151 176	4180	13200	4,60200							
2002			3000	11440								
3001								2D	1 281	23300	51100	74400 T R 1
4204		MME CLAUDE DEMERS (PAULINE MASSON)				BF	E					
4604		18A AINSLIE OUTREMONT H2V 2V3										
1001	45393200	6845 SHERBROOKE O										
1002		3407 ROSEDALE AV										
2002		10 151 175	4290	11442	4,00400							
2002			3800	9633								
3001								3A	1 281	36000	123000	159000 T R 1
		MICROFICHE 63 J-02										

4539.3000

CPNI

4201. 1165.81. Lonsdale Ave.

4601. 3963. Coloniale, 112W 289

CERT.	EFF.	
10/15/76	25/13/76	392

1165.81. Lonsdale Ave. 112W 289

3963. Coloniale, 112W 289

1165.81. Lonsdale Ave. 112W 289

3963. Coloniale, 112W 289

1165.81. Lonsdale Ave. 112W 289

3963. Coloniale, 112W 289

1165.81. Lonsdale Ave. 112W 289

3963. Coloniale, 112W 289

1165.81. Lonsdale Ave. 112W 289

3963. Coloniale, 112W 289

1165.81. Lonsdale Ave. 112W 289

NUMERO	NUMERO	NOM	COMPLÈMENT DE DÉTAILS DE LA RÉPONSE				CATEGORIE	NATURE	VALEUR EN DOLLARS				REMARQUES
			TERRE	TERREIN	BÂTIMENT	TOTAL			TERRE	TERREIN	BÂTIMENT	TOTAL	
4201	45393200	MR JOHN VERDITTI, VENDEUR				1A	2						
4601		309 FLEET BEACONSFIELD HWY 5X6											
4202	A100440	MR LUIGI LOMBARDI, CONSTRUCTEUR				1A	2						
4602		172 DERRY DOWN RD DOWNSIEV ONTARIO											
7001		ROSEDALE AVE.											
1001	45393400	6859-65 SHERBROOKE OUEST					(19)						
2002		10 151 168	4180	13880	4,63000								
2002			3800	11300									
3001						4A	1 2B1	41700	92400	84100	T R 1		
4204		MR MATHIAS BORONCHAK, JEWELLER				1A	2						
4604		6863 SHERBROOKE O HWY 1P6											
1001	45393500	6875 SHERBROOKE OUEST					(19)						
2002		10 151 167	4180	11300	3,95900								
2002			3800	7533									
2004		10 199 130-P2	210	9533	18900								
2004			150	IRR									
2006		10 199 130-P1	050	3783	1900								
2999					4,16200								
3001						3A	1 2B1	37500	101000	136500	T R 1		
4201		MR SAM ENGELS				1A	2						
4601		4300 BL DE MAISONNEUVE O #332E WESTMOUNT H3Z 1K8											
6400		CORRESPONDANCE ANGLAISE											
1001	45393600	6877 SHERBROOKE O					(19)						
2002		10 199 130-P2	050	1100	600								
2004		10 199 130-P1	4250	IRR	4,82180								
2004			4200	11040									
2999					4,92700								
3001						3A	1 2B1	43000	97800	140800	T R 1		
4201		MR SAM ENGELS				1A	2						
4601		4300 BL DE MAISONNEUVE O #332E WESTMOUNT H3Z 1K8											
6400		CORRESPONDANCE ANGLAISE											
1001	45393700	6891-85 SHERBROOKE OUEST					(19)						
2002		10 199 P132	4200	1000	42000								
2004		10 199 129	4620	12056	4,67400								
2004			4200										

45393200

RECEIVED 1972

4201. In. Marc Gendron, 1000 St. Louis  
4601. 6475 des Peres, Ste. Rose, Laval, H7L 4E1

CERT. DEFF.  
10/15/72 3/18/76 382

AN	NUMÉRO	ÉVALUATION (ANCIENNE RÉGIME) - RÉSIDENCE					CATEGORIE	SOLAIRE	VALEUR EN DOLLARS			REMARQUES	
		PARCELLE	SECTION	PROFOND. A	PROFOND. B	SAFARI			TERMIN.	BASE	TOTAL		
2006	45393700	10 149	128	4620	11200	9,31000							
2006				4200	9325								
2999						9,40900							
3001							3A	1	281	80,000	590,000	670,000	T R 1
4201		M ROGER LÉROUX					IF						
4601		187 CLEMENT ROSEMERE J7A 3Y9											
4202		M PIERRE LÉROUX					I						
4602		187 CLEMENT ROSEMERE J7A 3Y9											
6400		CORRESPONDANCE ANGLAISE											
7001		MARIETTE AVE											
1001	45393800	6905 SHERBROOKE OUEST					(19)						
2002		10 149	126				D						
2004		10 149	125				D						
2999						12,92100							
3001							46	2	281	114900	210800	325700	T C 1
4204		GULF OIL CANADA LTD					CA						
4604		2020 UNIVERSITY H3A 2A5											
1001	45393900	6925-29 SHERBROOKE WEST					(19)						
2002		10 149	129	4180	14990	5,39100							
2002				3800	13400								
3001							4A	1	281	41200	80300	121500	T S 1
4202		MR FARAHMAD CHANGIZI 6927 Sherbrooke O. #1 H4B1P8					IA						
4602		4824 HARVARD AV H3A 3N9 (A222#544) 04/01/86											
4203		MR LOTFOLLAH CHANGIZI 6927 Sherbrooke O. #1 H4B1P8					IA						
4603		4824 HARVARD AV H3A 3N9											
1001	45394000	6931-37 SHERBROOKE O					(19)						
1002		6940-44 MONKLAND AV											
1003		3405 MAYFAIR AV											
2002		10 149	123	4180	13400	4,79200							
2002				3800	11825								
2004		10 149	122	4180	11825	4,19400							
2004				3600	10250								
2004		10 149	121	4290	10250	3,68200							
2006				3900	8633								
2999						12,66800							
3001							18		281	114000	593200	707200	E18 204-13

CERT. 05/1/85 01/1/86 3/2/86

VERSO

VERSO



45393800

4201 Ultramar Canada Inc. CEN1

4601 2020 University #2500 H3A 2L4

CERT	EFF	316
59/10/2016	27/6	

45393900

4201 m. Lino P. Matteo IFE1

4601 6397 Hadley H4E 3P6 IFE1

4202 m. Gino Matteo

CERT	EFF	403
59/10/2016	15/7/26	sm

CATEGORIE	NUMERO	EMPLACEMENT - NOM PROFESSIONNEL - RESIDENCE	CATEGORIE	VALEUR EN DOLLARS			REMARQUES
				TERRAIN	BATISSE	TOTAL	
4201 4601 7001	45394000	UNIVERSITE CONCORDIA 1455 DE MAISONNEUVE BL H3G 1M8  MAYFAIR AV	9A				
1001 1002	45394050	6951 SHERBROOKE O 3408-10 MAYFAIR AV	(19)				
2002 2002		10 149 119-3 2850 6217 1,49700 2650 5133					
3001			4A	1 281	13500	46200	59700 T C 1
4201 4601	M HONG SHIN KANG	<del>6965 SHERBROOKE O-25 H4B 1R2</del> 3408 MAYFAIR H4B 2E1 (F1222+5447)04/10/75/56 R	1F				
1001	45394100	6957-63 SHERBROOKE QUEST	(19)				
2002 2002		10 149 119-2 4083 5133 1,62000 3700 3600					
3001			4A	1 281	14600	73800	88400 T S 1
4201 4601 4202 4602	MR SAVERIO D AMICO 6961 SHERBROOKE O H4B 1R1 MR PATRICK COYLE		1A				
4602		2515 AV MAYFAIR H4B 2C7	1A				
6400		CORRESPONDANCE ANGLAISE					
1001 1002	45394200	6967-69 SHERBROOKE O 6970 MONKLAND AV	(19)				
2002 2002		10 149 119-1 5650 1485 1,31400 5110 3600					
3001			4A	1 281	11900	30900	42700 T S 1
4201 4601	MME PIERRE DUBEAU (DIANE LACHANCE), INFIRMIERE	7255 16ENE AVE MONTREAL H2A 2T2	2F				
7001		CORONATION					
1001	45394210	7025A-21 SHERBROOKE O	(19)				
2002 2002		10 147 45-1 2500 9020 2,28300 9260					
3001			2C	1 281	14100	59400	73500 T R 1

AN	NUMERO	LOCALISATION	EMPLACEMENT				CATEGORIE	SCOLAIRE	VALEUR EN DOLLARS			REMARQUES
			FRONT	PROFONDEUR	HAUTEUR	AREA			TERRAIN	BÂTIMENT	TOTAL	
4201	45394210	Mlle MARIE LAFERRIERE				3F						
4601		7033 WEST SHERBROOKE				IF						
4202		M DAVID DOANE										
1001	45394215	7017 SHERBROOKE O					(19)					
2002		10 197 45-2	9260	1100						1,02300		
2002	V.L.		9360									
2004		10 197 46-1	9360	1900						1,31800		
2004			9410									
2006		10 197 46-2	9410	2100						2,01100		
2006			9490									
2999										4,35200		
3001							3A	2 281	39000	154000	193000	T R 1
4201		GROUP INVESTMENTS R P LTD				CA						
4601		159 WESTCLIFF AV POINTE CLAIRE										
1001	45394250	ARR DE 7141 SHERBROOKE O										
2002		10 144 P26	18465	19508						36,12000		
2002			18522	19555								
2004		10 144 P17	500	19507						97500		
2004				19508								
2999										37,09500		
3001							1B	281	167000	1206100	1373100	E18 204-13
4201		UNIVERSITE CONCORDIA				9A						
4601		1455 DE MAISONNEUVE BL										
1001	45394260	LOT ARR DE 7141 SHERBROOKE O										
2001		10 144 P26	6000	6000						3,60000		
2002		10 144 P17	500	6000						30000		
2999										3,90000		
3001							6B	281	17600		17600	E21 204-16
4201		LOYOLA HIGH SCHOOL				9A						
4601		7141 SHERBROOKE O										
1001	45394300	7141 SHERBROOKE O										
2002		10 148 269-4	19760	2033						2,00800		
2002				000								
2004		10 142 958	4000	9765						3,90700		
2004				9770								
2006		10 142 957	4000	9770						3,90900		
2006				9775								
		MICROFICHE	63 N-02									

453942-15

C.F.N.I.

7201 Masena Equitativa Inc.

7601 3731 Drummond H3G 1X6

CERT.	EFF.	3ES
2/5/82	1/1/83	

Year	Income	Expenses	Profit	Dividends	Other
1980	11,148	1,312	9,836		
1981	11,148	1,312	9,836		
1982	11,148	1,312	9,836		
1983	11,148	1,312	9,836		
1984	11,148	1,312	9,836		
1985	11,148	1,312	9,836		
1986	11,148	1,312	9,836		
1987	11,148	1,312	9,836		
1988	11,148	1,312	9,836		
1989	11,148	1,312	9,836		
1990	11,148	1,312	9,836		
1991	11,148	1,312	9,836		
1992	11,148	1,312	9,836		
1993	11,148	1,312	9,836		
1994	11,148	1,312	9,836		
1995	11,148	1,312	9,836		
1996	11,148	1,312	9,836		
1997	11,148	1,312	9,836		
1998	11,148	1,312	9,836		
1999	11,148	1,312	9,836		
2000	11,148	1,312	9,836		
2001	11,148	1,312	9,836		
2002	11,148	1,312	9,836		
2003	11,148	1,312	9,836		
2004	11,148	1,312	9,836		
2005	11,148	1,312	9,836		
2006	11,148	1,312	9,836		
2007	11,148	1,312	9,836		
2008	11,148	1,312	9,836		
2009	11,148	1,312	9,836		
2010	11,148	1,312	9,836		
2011	11,148	1,312	9,836		
2012	11,148	1,312	9,836		
2013	11,148	1,312	9,836		
2014	11,148	1,312	9,836		
2015	11,148	1,312	9,836		
2016	11,148	1,312	9,836		
2017	11,148	1,312	9,836		
2018	11,148	1,312	9,836		
2019	11,148	1,312	9,836		
2020	11,148	1,312	9,836		
2021	11,148	1,312	9,836		

RÔLE D'ÉVALUATION DES IMMEUBLES POUR L'EXERCICE FINANCIER 1986

VILLE DE MONTRÉAL

AN	CANTON	EMPLACEMENT LOCALITÉ PAYS AN RÉGION					CATEGORIE	Valeur en Dollars			REMARQUES
		ARRONDISSEMENT	SECTEUR	LOT	PROFONDEUR	ALÉVEMENT		TERMINÉ	BÂTI	TOTAL	
2008	45394300	10	142	956	4000	9775	3,91100				
2008						9780					
2010		10	142	955	4000	9780	3,91300				
2010						9785					
2012		10	142	954-2	300	9785	29300				
2014		10	142	953	4000	9790	3,91700				
2014						9795					
2016		10	142	952	4000	9795	3,91900				
2016						9800					
2018		10	142	951	4000	9800	3,92100				
2018						9805					
2020		10	142	950	4000	9805	3,92300				
2020						9811					
2022		10	142	949	4000	9811	3,92500				
2022						9817					
2024		10	142	948-2	2500	9819	2,45500				
2024						9822					
2026		10	147	11	3300	7100	2,34300				
2028		10	144	9	3300	2000	66000				
2030		10	147	12	3300	7100	2,34300				
2032		10	144	8	3300	2000	66000				
2034		10	142	961	3200	12453	3,97700				
2034						12406					
2036		10	144	P26	68529	IRR	390,95000				
2036					IRR	IRR					
2036		10	147	P22	3500	11172	3,85300				
2036						10860					
2040		10	142	960	3350	12406	4,15500				
2040					3363	12357					
2042		10	147	P21	3600	10860	3,78000				
2042						10000					
2044		10	142	962	3200	12500	3,99200				
2044						12453					
2046		10	144	15	30524	IRR	80,63600				
2046					28035	25000					
2048		10	147	19	3300	7100	2,34300				
2050		10	147	20	3300	7100	2,34300				
2052		10	144	P17	28042	IRR	106,83900				
2052					IRR	IRR					
2054		10	142	948-1	1300	9819	1,27600				
2054						9817					
2056		10	142	954-1	3700	9785	3,62100				
2056						9790					
2058		10	144	23	25000	3881	9,74500				
2058						3915					
2060		10	144	17-1	28035	12550	35,12800				
2060					28042						
2599							698,67200				
3001											
3002											
4201		UNIVERSITE CONCORDIA									
4601		1455 DE RAISONNEUVE BL	H36	148							
6201		CHAPELLE & COLLEGE									
7001		CADASTRE 144									
7002		WEST BROADWAY									

18 281 227500 638000 865500 E11 204-8  
 18 281 3184500 16276700 19461200 E18 204-13  
 5,181,500 16,426,100 19,411,200

CERT. 2826-1176-213

ANNÉE	NUMÉRO	ENCLÈVEMENT NUMÉRO PROPRIÉTAIRE					CATEGORIE	SÉCLASSE	VALEUR EN DOLLARS			REMARQUES
		NUMÉRO	ANNÉE	ANNÉE	ANNÉE	ANNÉE			TERRAIN	BÂTIMENT	TOTAL	
1001	45394700	7305 SHERBROOKE OUEST										
2002	V.L.	10 142	945	4000	12240					4,88400		
2002					12180							
2004		10 142	944	3900	12183					4,74000		
2004					12126							
2999										9,62400		
3001							3A	2 2B1	87000	151000	238000 T R 1	
4201		7305 7325 SHERBROOKE WEST INVESTMENTS LTD 3/4					CA	2				
4601		312 DOLOMITE RD #211 DOWNSVIEW ONTARIO M3J 2N2										
4202		MISS TOBA BLUMA ZIMMAN 1/4					3A	1				
1001	45394900	7325 SHERBROOKE OUEST										
2002		10 142	943	3900	12126					4,71800		
2002					12069							
2004		10 142	942	3900	12069					4,69500		
2004					12012							
2999										9,41300		
3001							3A	2 2B1	85000	153000	238000 T R 1	
4201		7305 7325 SHERBROOKE WEST INVESTMENTS LTD 3/4					CA	2				
4601		312 DOLOMITE RD #211 DOWNSVIEW ONTARIO M3J 2N2										
4202		MISS TOBA BLUMA ZIMMAN 1/4					3A	1				
1001	45395100	7335-45 SHERBROOKE O										
1002		3403 WESTMORE AV										
2002		10 142	941	4000	12312					4,79300		
2002					11954							
3001							4A	2 2B1	43000	59500	102500 T S 1	
4201		129429 CANADA INC					CF					
4601		7345 SHERBROOKE O H4B 1R9										
7001		WESTMORE										
1001	45395200	7355-57 SHERBROOKE WEST										
2002		10 142	914	4000	11853					4,73100		
2002					11800							
3001							15 4E	2 2B1	42600	142400	185000 T C 1	
4204		BANQUE CANADIENNE IMPERIALE DE COMMERCE					CF					
4604		1155 BL DORCHESTER O H3B 3Z4										
5701		ATT RESEAU DES SUCCURSALES										
5702		C P 6033 SUCCURSALE A MTL H3C 3B2										

AN	NUMERO	ADRESSE	COTE D'ÉVALUATION			COTE D'ÉVALUATION	COTE D'ÉVALUATION	COTE D'ÉVALUATION				COTE D'ÉVALUATION		
			10	12	15			18	21	24	27		30	
1001	45395300	7361-67 SHERBROOKE O												
2002		10 192 913	3800	11600	4,47300									
2002			5800	11795										
3001								4A	1 281	40300	57700	98000	T S I	
4204		MISS LUCIJA MARIJA NIEDRA												
4604		7361 SHERBROOKE O #8 H48 151						7A						
6400		CORRESPONDANCE ANGLAISE												
1001	45395400	7375 SHERBROOKE OUEST												
2002	V.L.	10 192 912	3800	11795	4,45200									
2002				11690										
3001								3A	2 281	40000	218000	258000	T R I	
4205		LACOPAR INC												
4605		2090 R BROADWAY H48 2A2						CA						
7001		PATRICIA AVE												
1001	45395600	7415 SHERBROOKE O												
2002		10 192 882	3200	11433	3,65100									
2002				11386										
2004		10 192 881	3200	11386	3,63600									
2004				11340										
2999					7,28700									
3001								3A	1 281	65600	81400	147000	T R I	
4203		MR GINO CAMPANELLI												
4603		7415 SHERBROOKE H48 152						1A						
6400		CORRESPONDANCE ANGLAISE												
7001		7435 SHERBROOKE O VOIR 3405 TRENHOLME												
7002		TRENHOLME												
7003		7455 SHERBROOKE O VOIR 3410 TRENHOLME												
7004		7475 SHERBROOKE O VOIR SUIVANT 2085 CONNAUGHT AV												
7005		CONNAUGHT												
7006		LIMITES OUEST DE LA CITE												
7007		DEBUT DE COTE ST ANTOINE CH DE LA												
7008		LIMITES OUEST DE LA CITE												
1001	45395800	5022 CH DE LA COTE ST ANTOINE												
2002		10 189 P175	2100	9900	2,02300									
2002				9880										
3001								2A	1 281	21300	53800	75100	T R I	

NUMÉRO	PROPRIÉTAIRE	DÉSIGNATION	VILLE	CATEGORIE	VALUE	SCOLAIRE				REMARQUE
						PERMIS	TERRAIN	BÂTIMENT	TOTAL	
4204 4604	ESTATE JOHN M HAYES, INSCE BROKER 5082 CH COTE ST ANTOINE H4A 1N5			0A6						
5701 5702	ATT J KENNEDY 1 NOTRE DAME E #1230 H2Y 1B6									
1001	5084 CH DE LA COTE ST ANTOINE									
2002	10 189 P175	1760	9880		1,76300					
2002			10210							
2004	10 189 P176	1060	10210		1,09100					
2004			10500							
2999					2,85400					
3001						2A	1 281	29700	57700	87400 T R 1
4203 4603	MRE IAN JOSEPH MAC DONALD (JUDITH MARY PINKHAM) 5094 CH DE LA COTE ST ANTOINE H4A 1N5			8						
1001	5086 CH DE LA COTE ST ANTOINE									
2002	10 189 P176	2760	10500		2,97900					
2002			11800							
3001						2A	1 281	29000	56300	85300 T R 1
4204 4604	M BRUNO M CORNIER, M D 5088 CH COTE ST ANTOINE H4A 1N5			1F						
1001	5094 CH DE LA COTE ST ANTOINE									
2002	10 189 P177	3800	8667		3,96100					
2002			9550							
3001						2A	1 281	36300	51100	87400 T R 1
4201 4601	M LLE MELÈNE DE SERRES 5094 CH DE LA COTE ST ANTOINE H4A 1N5			7F						
7001	GREY AVENUE									
1001	5100 CH DE LA COTE ST ANTOINE									
2002	10 189 251	3800	10111		4,01800					
2002			10970							
3001						2A	1 281	40900	88700	129600 T R 1
4201 4601	M GEORGES LAU 5100 CH DE LA COTE ST ANTOINE H4A 1N7			1F						



AN	NUMERO	ADRESSE	COTE	M	S	V	V	M	MONTAIRE			REMARQUES			
									TERRE	FONDS	TOTAL				
1001	45396300	5206 CH DE LA COTE ST ANTOINE							1100						
2002		10 189	252	3800	10970	4,30900									
2002					11730										
3001									2A	1	281	41900	72400	114300	T R 1
4202		MRS PETER FERST (MICHELINE VANDEWALLE)													
4602		5106 CH COTE ST ANTOINE	H4A	IN7											
4703		MR PETER FERST													
4803		5106 CH DE LA COTE ST ANTOINE	H4A	IN7											
1001	45396400	5114 CH DE LA COTE ST ANTOINE							1100						
2002		10 189	253	3800	11730	4,60200									
2002					12500										
3001									2A	1	281	43000	74600	117600	T R 1
4201		M BERNARD BOUCHER													
4601		5114 CH COTE ST ANTOINE	H4A	IN7											
1001	45396500	5124 CH DE LA COTE ST ANTOINE							1100						
2002		10 189	254	2800	9100	3,59100									
2002					9800										
3001									2A	1	281	37500	73900	111400	T R 1
4201		M ANDRE DE CHAVIGNY													
4601		5124 CH COTE ST ANTOINE	H4A	IN7											
1001	45396600	5138 CH DE LA COTE ST ANTOINE							1100						
2002		10 189	255-1												
2504		10 189	256-1												
2999						5,50900									
3001									2A	1	281	57900	39200	97100	T R 1
4201		Mlle PATRICIA CARSON													
4601		5138 CH DE LA COTE ST ANTOINE	H4A	IN7											
7001		VENDOME AVE													
1001	45396700	5150 CH DE LA COTE ST ANTOINE							1100						
2002		10 189	P293	2660	6800	1,86900									
2002					7200										
3001									2A	1	281	19500	59000	78500	T R 1

DATE	NUMÉRO	NOM DE LA PROPRIÉTÉ	TYPE D'ÉVALUATION				Valeur en dollars	REMARQUES
			SCOLAIRE	TERMINÉ	ÉVALUÉ	TOTAL		
4201 4601	45396700	Mlle TATJANA ANDREADIS 5150 COTE ST ANTOINE H9A 1N9	3F					
1001	45396800	5156 CH DE LA COTE ST ANTOINE	(10)					
2002		10 189 P293 560 7200 38900						
2002		IRR						
2004		10 189 P294 3100 7600 2,31100						
2004		7600						
2999		2,70000						
3001			2A	1 281	28200	57200	85400 T R 1	
4201 4601		M STEPHEN C MARTIN, PHYSICIAN 5156 CH DE LA COTE ST ANTOINE H9A 1N9	IF					
1001	45396900	5166 CH DE LA COTE ST ANTOINE	(10)					
2002		10 189 295 5120 10620 5,95200						
3001			2B	1 281	55900	91900	147300 T R 1	
4211 4611		MME MARGARET MACSAI <del>3589 BI DECARIE H9A 3J4</del> 307 Avenue Westmount H3Z 1Z4 (F. 1222 # 5561) 10-4-86 CCM F. 1222 # 5561 10-8-86	6					
1001	45397000	5178 CH DE LA COTE ST ANTOINE	(10)					
2002		10 189 430-PA 1200 7442 90000						
2002		7550						
2004		10 189 429-PA 2825 7300 2,08200						
2004		7442						
2999		2,98200						
2999		7442						
3001			2A	1 281	31200	57200	88400 T R 1	
4201 4601		MRS MARIA THERESA MAZZA 5178 COTE ST ANTOINE H9A 1N9	2A					
1001	45397100	5180 CH DE LA COTE ST ANTOINE	(10)					
2002		10 184 431-PA 2700 7650 2,08300						
2002		7800						
2004		10 184 430-PA 1450 7558 1,10100						
2004		7650						
2999		3,18400						
3001			2A	1 281	33400	85600	119000 T R 1	

45396800

4A 22

4701 Mr Fabio Valentini  
4601 5156 Ch Cole St. Laurent, 114A 1N9

CERT.	EFF.	
16/8/74	17/4/76	382

NUMÉRO	NUMÉRO DE LA FICHE	NOM PROPRIÉTAIRE	DÉTAILS				Valeur en dollars	REMARQUES
			SECTION	TYPE	DATE	VAL		
4201 4601 7001	45397100	MME ROBERT MIQUELON (REJANE GISELE MERCIER) 5180 CH DE LA COTE ST ANTOINE H4A 1N9 MARLORE AVENUE	SF	2				
1001	45397200	5204 CH DE LA COTE ST ANTOINE						
2002		10 184 433-PA 3000 5600 1,70760						
2002								
2004		10 184 434-PA 1400 5710 81560						
2004								
2999					2,52320			
3001						2A 1 2B1 26400 52100 78500 T R 1		
4202 4602		M JACQUES LAFONTAINE 5204 CH COTE ST ANTOINE H4A 1P3	IF	8				
1001	45397300	5208 CH DE LA COTE ST ANTOINE						
2002		10 184 434-PA 1400 5800 82720						
2002								
2004		10 184 435-A 3000 5960 1,71260						
2004								
2999					2,53980			
3001						2A 1 2B1 26600 55000 81600 T R 1		
4211 4611		MME JACQUES ROUSSEAU (MADELEINE AQUIN), USUFRUITIERE 5208 CH DE LA COTE ST ANTOINE H4A 1P3	BF1	7				
1001	45397400	5220 CH DE LA COTE ST ANTOINE						
2002		10 184 P506-3 1400 5480 77100						
2002								
2004		10 184 505-3 3000 5210 1,61200						
2004								
2006		10 184 P505-2 260 1000 IRR						
2999					2,40800			
3001						2A 1 2B1 25200 94900 120100 T R 1		
4201 4601		M MARC BEAUDOIN 5220 CH COTE ST ANTOINE H4A 1P3 <i>5220 Ch. Côte St Antoine H4A 1P3</i>	IF	7				
1001	45397500	5226 CH DE LA COTE ST ANTOINE						
2002		10 184 507-3 3000 5640 1,71700						
2002								
2004		10 184 P506-3 1400 5560 76300						
2004								

ANCIENNE NUMÉRIQUE	NOUVEAU NUMÉRIQUE	PROVINCE	CITY	LOCALITY	CITY	CITY	CITY	CITY	CITY	CITY	VALEUR EN DOLLARS			REMARKS	
											TERRAIN	BÂTIMENT	TOTAL		
2999	45397500														
3001															
4202		M	NORMAND BRASSARD, MEDECIN												
4602			5226 COTE ST AMBROISE	H4A	IP3										
7001			NORTHCLIFFE AVE												
1001	45397600		5252 CH DE LA COTE ST ANTOINE												
2002			10 184	P509-3	2900	6030									
2502						6210									
3001															
4201		MRS	CONRAD RIFFIN (BARBARA E EVANS)												
4601			5252 CH COTE ST ANTOINE	H4A	IP9										
1001	45397700		5254 CH DE LA COTE ST ANTOINE												
2002			10 184	P509-3	300	6210									
2004			10 184	S10-3	3200	6210									
2504						6400									
2999															
3001															
4211		M	NORBERT DOYON												
4611			5254 CH DE LA COTE ST ANTOINE	H4A	IP9										
6001			5268 ST ANTOINE VOIR 3611 DECARIE ETC												
1001	45397925		LOT CH COTE ST ANTOINE												
2002			10 180	P226	745	11750									
2002					736										
2004			10 180	P227	2440	11750									
2999															
3001															
4212			PROVINCE DE QUEBEC MINS DE LA VOIRIE												
4612			255 BL CREMAZIE E #800 H2M 1L5												
7001			MINTO AV												
1001	45397950		LOT CH COTE ST ANTOINE												
2002			10 180	P227	120	11750									
2004			10 180	228	2560	11750									

ANNEE	NUMERO	DÉTAILLEMENT PAR PROPRIÉTAIRE, RÉSIDENCE					Valeur CATASTRALE IMMEUBLE	SOCIAIRE		VALEUR EN DOLLARS			REMARQUES	
		PROPRIÉTAIRE	PROPRIÉTÉ	PROPRIÉTÉ	PROPRIÉTÉ	PROPRIÉTÉ		T.C.	TERRAIN	BÂTIMENT	TOTAL			
2006	45397950	10 180	229	2560	11750	3,00800								
2008		10 180	230	2560	11750	3,00800								
2999						9,16500								
3001							6B	2B1	1				1 E04 204-1	
4204		PROVINCE DE QUEBEC MINS DE LA VOIRIE					9F	1						
4604		255 BL CREMAZIE E 4800 M2M 1L5												
1001	45398800	LOT CH. DE LA COTE ST ANTOINE												
2002		10 179	274	9760	10000	4,75000								
3001							6B	2B1	1				1 E04 204-1	
4204		PROVINCE DE QUEBEC MINS DE LA VOIRIE					9F	1						
4604		255 BL CREMAZIE E 4800 M2M 1L5												
1001	45398900	LOT CH. DE LA COTE ST ANTOINE												
2002		10 179	275	9760	10000	4,75000								
3001							6B	2B1	1				1 E04 204-1	
4204		PROVINCE DE QUEBEC MINS DE LA VOIRIE					9F	1						
4604		255 BL CREMAZIE E 4800 M2M 1L5												
1001	45399300	5456 CH. DE LA COTE ST ANTOINE												
2002		10 179	321	9860	10060	4,87900								
2004		10 179	322	9860	10060	4,87900								
2999						9,74800								
3001							4B	1 2B1	87700	73300	161000	T C 1		
4201		M JEAN GUY DESROSTIERS					1F	2						
4601		111 ST CHARLES BORROMEE JOLIETTE NORD J&E 4R3												
1001	45399100	5476 CH. DE LA COTE ST ANTOINE						(12)						
2002		10 179	P323	3600	10000	3,60000								
3001							2A	1 2B1	35100	85000	120100	T R 1		
4201		Mlle ROSSANA CININNI					3F	1						
4601		5476 CH DE LA COTE ST ANTOINE H4A 1R2												
6001		FOYER OLD LADIES HOME												
1001	45399200	5486 CH. DE LA COTE ST ANTOINE												

ANNEE	NUMERO	DECLARATION (DIR. PROFESSION RESIDENCE)					CATEGORIE D'IMMOBILITE	VALEUR EN DOLLARS				REMARQUES	
		NUMERO	PROFES	RESIDENCE	REVENUS	REVENUS		SCOLAIRE	TERRAIN	BÂTIMENT	TOTAL		
2002	45399200	10 175	P324	2050	10000	2,05000	48	1 2B1	29700	90200	119900	T C 1	
2004		10 179	P323	1250	10000	1,25000							
2999						3,30000							
3001													
4201		MME SUZANNE MIGNEAULT-ROY 506 19E AVENUE H1B 3E2					2F						
4601													
1001	45399300	5488 CH. DE LA COTE ST ANTOINE						(12)					
2002	<i>A-15707a 16-1-86</i>	10 179	P324	2800	10000	2,80000	2A	1 2B1	27300	65600	92900	T R 1	
3001													
4201		MME PIERRE PROULX (MONIQUE JOBIN) 5488 CH DE LA COTE ST ANTOINE H4A 1R2											2F
4601													
7001		GIROUARD AVE PARC M D DE GRACE											
7002		MARCIL AVE											
7003		OXFORD AVE											
7004													
1001	45399400	5656 CH DE LA COTE ST ANTOINE						(02)					
2002	<i>A/12263 11-2-86</i>	10 175	393	3800	10000	3,80000	2A	1 2B1	37100	35900	73000	T R 1	
3001													
4204		MME LUCIEN F KEROACK (BERTHE LAURENCE) <del>1060 ROCKLAND #025 OUTREMONT H2V 3A1</del> 4241 Wilson H3X 3P3 F 1222 # 5709 QUA 209-0											8F
4604													
1001	45399500	5666 CH. DE LA COTE ST ANTOINE						(02)					
2002		10 175	393-2	3200	10000	3,20000	2A	1 2B1	31200	56600	87800	T R 1	
3001													
4204		MISS LILLIAN B MORTON 5666 CH DE LA COTE ST ANTOINE H4A 1R7											3A
4604													
4207		MISS CHRISTINA M MORTON 5666 COTE ST ANTOINE H4A 1R7					3A	1					
4607													
1001	45399600	5672 CH. DE LA COTE ST ANTOINE						(02)					
2002		10 175	393-1	600	10000	60000	2A	1 2B1	29200	57800	87000	T R 1	
2004		10 175	392-2	2392	10000	2,39100							
2004				IRR		2,99100							
2999													
3001													

45399300

IFI

4201 m. Jean Guy Brodeur

4601 5488 Ch de la Côte St-Anne  
H4A 1R2

IFI

4702 Mlle. Jeanne Lavoie

CERT. EFF. 376  
7/17/86 11/1/86

45399400

IFI

4201 Pierre Kerack

4601 350 Prince Arthur O. #1002  
H4A 3R4

CERT. EFF. 15  
12/27/86



CLASSE	DATE	EMPLACEMENT (NOM PROPRIÉTAIRE, N° RESIDENCE)	CARRÉ	VALEURS EN DOLLARS				REMARQUES
				TERRAIN	BÂTIMENT	TOTAL	MUNICIPAL	
4211 4611	45399600	M JACQUES HARLEAU, GERANT 5672 CH DE LA COTE ST ANTOINE H4A 1R7						
1001	45399700	5678 CH DE LA COTE ST ANTOINE						
2002		10 175 392-1 1408 10000			1,40000			
2004		10 175 391-2 1583 10000			1,58300			
2004		IRR						
2999					2,99100			
3001								
4201 4601 4202 4602		M JEAN PIERRE LEBEAU 5678 CH DE LA COTE ST ANTOINE H4A 1R9 MME DIANE PARISIEN-HEBERT 5678 CH DE LA COTE ST ANTOINE H4A 1R9						
1001	45399800	5682 CH DE LA COTE ST ANTOINE						
2002		10 175 391-1 2400 10000			2,40000			
3001								
4201 4601 4202 4602		M PIERRE LEMIRE, PROFESSEUR 5682 CH COTE ST ANTOINE H4A 1R7 MME PIERRE LEMIRE (FRANCINE DESPRES), BIBLIOTHECAIRE 5682 CH COTE ST ANTOINE H4A 1R7						
7001		HARVARD						
1001	45399900	5716 CH DE LA COTE ST ANTOINE						
2002		10 175 369 3600 10000			3,00000			
3001								
4202 4602 4203 4603		MR MICHAEL POMILIO 5425 COOLBROOKE H3X 2K7 MISS LORENDA HARRIS 5425 COOLBROOKE H3X 2K7						
1001	45400000	5724 CH DE LA COTE ST ANTOINE						
2002		10 175 363 3600 10000			3,00000			
3001								
4212 4612		M JEAN GUY PILON, SURVEILLANT 5724 CH DE LA COTE ST ANTOINE H4A 1R9						

AN	COURT	EMPLACEMENT	N°	M	S	V	C	C	C	C	Valeur en dollars				REMARQUES
											SCOLAIRE	TERRAIN	BÂTIMENT	TOTAL	
1001	45400100	5728 CH DE LA COTE ST ANTOINE													
2002		10 175	362			3800	19000			3,80000					
3001															
4205		FOUNDATION FOR THE MENTALLY RETARDED QUEBEC INC													
4605		8605 BERRI #300 H2P 2G5													
7001		WILSON AVE													
1001	45400200	5782 CH COTE ST ANTOINE													
2002		10 174	188-2			5000	2500			1,25000					
2004		10 174	187-2			5000	2500			1,25000					
2006		10 174	186-2			5000	2500			1,25000					
2999										3,75000					
3001															
4201		M ROBERT MELANCON													
4601		5782 CH COTE ST ANTOINE H4A 152													
1001	45400300	5788 CH DE LA COTE ST ANTOINE													
2002		10 174	188-1			4500	2500			1,12500					
2004		10 174	187-1			4500	2500			1,12500					
2006		10 174	186-1			4500	2500			1,12500					
2999										3,37500					
3001															
4213		M JEAN TURGEON, AVOCAT													
4613		5788 CH DE LA COTE ST ANTOINE H4A 152													
7001		MELROSE AVE													
1001	45400500	5840 CH DE LA COTE ST ANTOINE													
2002		10 171	448			7000	4100			2,87000					
2004		10 171	449			4000	4100			1,64000					
2999										4,51000					
3001															
4202		Mlle SUZANNE GOSSELIN													
4602		5840 CH DE LA COTE ST ANTOINE H4A 153													
4203		MR WILBERT GRIFFITH													
4603		5840 CH DE LA COTE ST ANTOINE H4A 153													
7001		DRAPER AVE													

VERSO

1951

4461 M. Allard *M. Allard*  
 4661 5140 ch. de la Côte St-Antoine  
 H4A 1S3

CERT.	EFF.
1/18/51	154

NUMÉRO DE LA FICHE	NUMÉRO DE LA FICHE	ÉVALUATION EN DOLLARS PROPORTION RÉSIDENCE					CATEGORIE	NATURE	VALEUR EN DOLLARS				REMARQUES	
		TERREIN	BÂTIMENT	ANNEXES	MOBILIER	TOTAL			TERREIN	BÂTIMENT	TOTAL	REMARQUES		
1001	45400600	5680 CH DE LA COTE ST ANTOINE												
2002	V.L.	10 170	P226	2600	6200	1,61200								
2004		10 170	P227	2600	6200	1,49700								
2004					5320									
2006		10 170	P228	2600	5320	1,36800								
2006					5208									
2999						4,47700								
3001							3A	1 281	40000	187500	227500	T R 1		
4201		MR JOHN K REILLY					1A							
4201		451 CLAREMONT AV WESTMOUNT H3Y 2M4					1A							
4202		MR DOUGLASS HOWARD REILLY					1A							
4202		85 EASTON AV MONTREAL OUEST H4Z 1L3												
6436		<i>Correspondance anglaise ff 14/11/87</i>												
6436		CORRESPONDANCE ANGLAISE												
7001		5890 CH DE LA COTE ST ANTOINE VOIR 5899 SHERB												
7002		ROYAL AVE												
7003		HAMPTON AVE												
7004		TRVERSEZ												
7005		HAMPTON AVE												
1001	45400700	5975-81 CH DE LA COTE ST ANTOINE												
2002	V.L.	10 169	765	2975	9400	2,83100								
2002				3050										
2004		10 169	766	2900	9100	2,63900								
2006		10 169	767	3000	9100	2,73000								
2999						8,20000								
3001							3A	1 281	73800	185800	259600	T R 1		
4201		MR JE ICHON MIN					1A							
4201		5981 CH COTE ST ANTOINE #23 H4A 1S6												
1001	45400800	5955-67 CH DE LA COTE ST ANTOINE												
2002	V.L.	10 170	735	5000	9400	4,70000								
2004		10 170	736	5160	9400	4,84100								
2006		10 170	734	5160	9400	4,84100								
2999						14,38200								
3001							3A	1 281	129400	461400	590800	T R 1		
4201		M JEAN PASCAL DESFORGES					1F							
4201		326 AV LAZARD V MONT ROYAL H3R 1P3												
7001		ROYAL AVE												
1001	45400900	5891 CH DE LA COTE ST ANTOINE												
							(02)							

45400600

1911

45400600

1911

4301 m. Stariéhi Salon Vieille

4201 Stariéhi 100 Date

4601 5480 Cote St Antoine #1 H4A1S5

4202 Rms Raresla C. Constantinecus

4473 Vignera  
5810 Cote St Antoine #1 H4A1S5

ANNULÉ

CERT.	EFF.
29/10/1911	354

1211	159	104
------	-----	-----

NUMÉRO	NUMÉRO DE LA FICHE	IMMEUBLE (DÉTAILS DE LA RÉSIDENCE)					Valeur en dollars	CATEGORIE	SCOLAIRE	Valeur en dollars			REMARQUES	
		NUMÉRO	SECTION	ÉTAGE	ÉTAGE	ÉTAGE				TERRAIN	BÂTIMENT	TOTAL		
2002	45400900	10 170	264-1	2200	2500	55000								
2004		10 170	262-1	2200	100	2200								
2006		10 170	265-1	2200	2500	55000								
2008		10 170	263-1	2200	2500	55000								
2999						1,67200								
3001							2A	1 281	16300	72500	88800	T R 1		
4201		MR EMERY CHUKLY						1A						
4601		5891 CH DE LA COTE ST ANTOINE H4A 1S4												
1001	45401000	5889 CH DE LA COTE ST ANTOINE												
2002		10 170	262-2	2700	100	2700								
2004		10 170	265-2	2700	2500	67500								
2006		10 170	263-2	2700	2500	67500								
2008		10 170	264-2	2700	2500	67500								
2999						2,05200								
3001							2A	1 281	20100	74500	94600	T R 1		
4201		MRS BORIS MOSTOVAC (ELIZABETH NIKOLAJCZYK)						2A	2					
4601		5889 COTE ST ANTOINE H4A 1S4												
1001	45401100	5881 CH COTE ST ANTOINE												
2002		10 170	265-3	2700	2500	67500								
2004		10 170	263-3	2700	2500	67500								
2006		10 170	262-3	2700	100	2700								
2008		10 170	264-3	2700	2500	67500								
2999						2,05200								
3001							2A	1 281	20100	63000	83100	T R 1		
4204		MRS ARTHUR MAC RAE OGILVIE (MARGARET LUCY KING)						5A						
4604		5881 CH DE LA COTE ST ANTOINE H4A 1S4												
1001	45401200	5879 CH DE LA COTE ST ANTOINE												
2002		10 170	263-4	2700	2500	67500								
2004		10 170	264-4	2700	2500	67500								
2006		10 170	265-4	2700	2500	67500								
2008		10 170	262-4	2700	100	2700								
2999						2,05200								
3001							2A	1 281	20100	65800	85900	T R 1		
4212		MR CLARENCE S BAYNE, TEACHER						1A						
4612		5879 CH DE LA COTE ST ANTOINE H4A 1S4												
5701		<del>ATT BANQUE DE COMMERCE CANADIENNE IMPERIALE</del>												
5702		<del>COMMERCE COURT C P 115 TORONTO ONT M5C 1A2</del>												
		F122 75552 JC 19-2-86												

NUMÉRO DE LA FICHE	NUMÉRO DE LA FICHE	ADRESSE	ANCIENNE V. NOUVEAU	ANCIENNE V. NOUVEAU	ANCIENNE V. NOUVEAU	ANCIENNE V. NOUVEAU	ANCIENNE V. NOUVEAU	Valeur en dollars			REMARQUES
								TERRAIN	BÂTIMENT	TOTAL	
1001	45401300	5875 CH DE LA COTE ST ANTOINE									
2002		10 170	264-5	2700	2500	67500					
2004		10 170	262-5	2700	100	2700					
2006		10 170	265-5	2700	2500	67500					
2008		10 170	263-5	2700	2500	67500					
2999						2,05200					
3001											
4201		MR FARIDOOD POURMAND									
4201		5875 CH DE LA COTE ST ANTOINE									
4202		MRS MAHVASH KHAZAEI-POURMAND									
7001		RUELLE									
1001	45401340	5867 CH DE LA COTE ST ANTOINE									
2002		10 171	251	10800	2400	2,59200					
2004		10 170	238	2200	2400	52800					
2006		10 171	250	10800	2400	2,59200					
2008		10 170	237	2200	2400	52800					
2010		10 171	249	10800	2500	2,70000					
2012		10 170	236	2200	2500	55000					
2999						9,49000					
3001											
4211		THE FRIENDLY HOME FOR YOUNG WOMEN AND CHILDREN									
4611		5867 CH DE LA COTE ST ANTOINE									
1001	45401400	5765 CH DE LA COTE ST ANTOINE									
2002		10 175	P398	2500	9300	2,32500					
3001											
4204		MR GEORGE M BRODERICK, ADVOCATE									
4604		5765 CH COTE ST ANTOINE									
1001	45401500	5757 CH DE LA COTE ST ANTOINE									
2002		10 175	P399	3335	7200	2,40100					
2004		10 175	P398	800	7200	57600					
2999						2,97700					
3001											
4211		MR PHILIP EARL SMITH, BANKER									
4611		5757 CH DE LA COTE ST ANTOINE									
1001	45401600	5751 CH COTE ST-ANTOINE									

VERSO

45401300

4301 M. Peter Zimmerman

4601 5375 Ch. Lake St. Montreal, 24A 184

4303 Mme Maria Louisa Scandella

CERT. DE DEP. 10/5/1927/318-382



NUMERO	VALUE	SITUATION					VALUE	CATEGORIE	NATURE	SITUATION						
		NUMERO	VALUE	NUMERO	VALUE	NUMERO				VALUE	TERRAIN	BATIMENT	TOTAL	REMARQUES		
2002	45401600	10 175	P400	3335	7200	2,40100										
3001																
4201		M DENIS REGNAUD						1F								
4201		5751 CH COTE ST ANTOINE H9A 1S1														
4202		Mlle CYNTHIA DUBOIS						3F								
7001		WILSON AVE														
1001	45401700	5727 CH DE LA COTE ST ANTOINE														
2002		10 175	414-1	900	3800	34200										
2004		10 175	415-1	900	1200	10800										
2006		10 175	414-3	3800	4810	1,85600										
2008		10 175	415-3	1200	4810	58600										
2999						2,89200										
3001																
4201		Mlle JEANNE LAGARDE						3F								
4201		5727 CH DE LA COTE ST ANTOINE H9A 1R8														
1001	45401800	5719 CH DE LA COTE ST ANTOINE														
2002		10 175	P415	2600	10500	2,73000										
2004		10 175	P416	600	10500	63000										
2999						3,36000										
3001																
4201		M GIULIANO E CININNI						1F								
4201		5719 CH DE LA COTE ST ANTOINE H9A 1R8														
1001	45401900	5717 CH DE LA COTE ST ANTOINE														
2002		10 175	P416	3200	10500	3,36000										
3001																
4201		M SERGE LAVOIE						1F								
4201		5717 CH DE LA COTE ST ANTOINE H9A 1R8														
4202		MME LISE GINGRAS-LAVOIE						2F								
1001	45402000	5707 CH DE LA COTE ST ANTOINE														
2002		10 175	P417	3800	7200	2,73600										
2004		10 175	P418	400	7200	28800										
2999						3,02400										
3001																

AN	NUMERO	NOM PROPRIETAIRE	DIMENSIONS				Valeur	CATEGORIE	Valeur en dollars			REMARQUES
			FRONT	PROFONDEUR	HAUTEUR	AREA			TERRE	BATIMENT	TOTAL	
4204 4604	45402000	MRS MORRIE ROHRICK (RUTH HENDELMAN) 5707 COTE ST ANTOINE RD H9A 1R8					5A					
1001 1002	45402100	5701 CH DE LA COTE ST ANTOINE 3760 HARVARD					(02)					
2002		10 175 P418	3400	7200	2,94800							
3001							2A	1 281	23800	105500	129300	T R 1
4201 4601		MME MICHELINE LABRANCHE COTE 5701 COTE ST ANTOINE H9A 1R8					2F					
7001		HARVARD										
1001	45402200	5687 CH DE LA COTE ST ANTOINE					(02)					
2002		10 175 P443	2300	10500	2,91500							
3001							2A	1 281	22800	68500	91300	T R 1
4201 4601		MME BERTRAND LAFORTE (RITA BELANGERI) 5687 CH DE LA COTE ST ANTOINE H9A 1R8					5F					
1001	45402300	5681 CH DE LA COTE ST ANTOINE					(02)					
2002		10 175 P444	1150	10500	1,20700							
2004		10 175 P443	1500	10500	1,57500							
2999					2,78200							
3001							2A	1 281	26400	69900	96300	T R 1
4201 4601		M PIERRE MYRAND 5681 CH DE LA COTE ST ANTOINE H9A 1R8					1F					
4202		Mlle DANIELLE DESROSIERS					3F					
1001	45402400	5675 CH DE LA COTE ST ANTOINE					(02)					
2002		10 175 P444	2650	10500	2,78200							
3001							2A	1 281	26400	50400	76800	T R 1
4201 4601		M MICHEL JACQUES 5675 CH COTE ST ANTOINE H9A 1R8					1F					
1001	45402500	5669 CH DE LA COTE ST ANTOINE					(02)					
2002		10 175 445-1	3160	10000	3,16600							
3001							2A	1 281	31000	62900	93900	T R 1

VERSO

45483000

4500 rue John Wall  
4501 5687 ch de la Côte St. Urbain HVA 186

CERT.	EFF.	
085	085	361

ANCIEN NUMÉRO	NOUVEAU NUMÉRO	NOM DU PROPRIÉTAIRE	NATURE	CATEGORIE	VALUE EN DOLLARS	REMARQUES	DÉTAILS				
							SOCIALE	INDIVIDUELLE	TOTAL	REMARQUES	
4201 4601	45402500	M YVES H MORRISSETTE 5669 CH DE LA COTE ST ANTOINE	H9A	IR6		IF					
1001	45402600	5663 CH DE LA COTE ST ANTOINE				(02)					
2002		10 175 446-1		2308	10000					2,30800	
2004		10 175 446-2		633	10000					63300	
2999										2,99100	
3001							2A	1 281	28800	65300	94100 T R 1
4201 4601		M CLAUDE GALAND 5663 CH DE LA COTE ST ANTOINE	H9A	IR6		IF					
1001	45402700	5655 CH DE LA COTE ST ANTOINE				(02)					
2002		10 175 446-2		1492	10000					1,49100	
2004		10 175 447-1		1450	10000					1,45000	
2999										2,94100	
3001							2A	1 281	28800	68500	97300 T R 1
4201 4601 4202		M JACQUES ROLAND 5655 CH DE LA COTE ST ANTOINE MME JOCELYNE TURCOTTE	H9A	IR6		IF 3F					
1001	45402800	5651 CH DE LA COTE ST ANTOINE				(02)					
2002		10 175 447-2		2400	10000					2,40000	
3001							2A	1 281	23400	68800	92200 T R 1
4211 4611		MME PIERRE SAULU (CECILE FAY) 5651 CH DE LA COTE ST ANTOINE	H9A	IRA		3F					
7001		OXFORD AVE									
1001 1002 1003	45402900	5619 CH DE LA COTE ST ANTOINE 3757 OXFORD AV 3760 AV MARCIL									
2002		10 176 246		2400	11000					2,64000	
2004		10 176 245		2400	11000					2,64000	
2006		10 176 244		2400	11000					2,64000	
2008		10 176 243		2400	11000					2,64000	
2010		10 176 242		2400	11000					2,64000	
2012		10 176 241		2400	11000					2,64000	
2014		10 176 240		2400	11000					2,64000	
2016		10 176 239		2400	11000					2,64000	
2999										21,12000	
3001											

CERT.	EPP.	413
15-10-86	1-1-86	2
CERT.	EPP.	
15-10-86	1-1-86	413

10 10 1000 440400 230400  
 16 10 1000 440400 230400  
 17 10 1000 440400 230400  
 18 10 1000 440400 230400  
 19 10 1000 440400 230400  
 20 10 1000 440400 230400  
 21 10 1000 440400 230400  
 22 10 1000 440400 230400  
 23 10 1000 440400 230400  
 24 10 1000 440400 230400  
 25 10 1000 440400 230400  
 26 10 1000 440400 230400  
 27 10 1000 440400 230400  
 28 10 1000 440400 230400  
 29 10 1000 440400 230400  
 30 10 1000 440400 230400  
 31 10 1000 440400 230400  
 32 10 1000 440400 230400  
 33 10 1000 440400 230400  
 34 10 1000 440400 230400  
 35 10 1000 440400 230400  
 36 10 1000 440400 230400  
 37 10 1000 440400 230400  
 38 10 1000 440400 230400  
 39 10 1000 440400 230400  
 40 10 1000 440400 230400  
 41 10 1000 440400 230400  
 42 10 1000 440400 230400  
 43 10 1000 440400 230400  
 44 10 1000 440400 230400  
 45 10 1000 440400 230400  
 46 10 1000 440400 230400  
 47 10 1000 440400 230400  
 48 10 1000 440400 230400  
 49 10 1000 440400 230400  
 50 10 1000 440400 230400  
 51 10 1000 440400 230400  
 52 10 1000 440400 230400  
 53 10 1000 440400 230400  
 54 10 1000 440400 230400  
 55 10 1000 440400 230400  
 56 10 1000 440400 230400  
 57 10 1000 440400 230400  
 58 10 1000 440400 230400  
 59 10 1000 440400 230400  
 60 10 1000 440400 230400  
 61 10 1000 440400 230400  
 62 10 1000 440400 230400  
 63 10 1000 440400 230400  
 64 10 1000 440400 230400  
 65 10 1000 440400 230400  
 66 10 1000 440400 230400  
 67 10 1000 440400 230400  
 68 10 1000 440400 230400  
 69 10 1000 440400 230400  
 70 10 1000 440400 230400  
 71 10 1000 440400 230400  
 72 10 1000 440400 230400  
 73 10 1000 440400 230400  
 74 10 1000 440400 230400  
 75 10 1000 440400 230400  
 76 10 1000 440400 230400  
 77 10 1000 440400 230400  
 78 10 1000 440400 230400  
 79 10 1000 440400 230400  
 80 10 1000 440400 230400  
 81 10 1000 440400 230400  
 82 10 1000 440400 230400  
 83 10 1000 440400 230400  
 84 10 1000 440400 230400  
 85 10 1000 440400 230400  
 86 10 1000 440400 230400  
 87 10 1000 440400 230400  
 88 10 1000 440400 230400  
 89 10 1000 440400 230400  
 90 10 1000 440400 230400  
 91 10 1000 440400 230400  
 92 10 1000 440400 230400  
 93 10 1000 440400 230400  
 94 10 1000 440400 230400  
 95 10 1000 440400 230400  
 96 10 1000 440400 230400  
 97 10 1000 440400 230400  
 98 10 1000 440400 230400  
 99 10 1000 440400 230400  
 100 10 1000 440400 230400

NUMÉRO	NUMÉRO	LA	ÉVALUATION				Valeur en dollars	REMARQUES
			TERREIN	BÂTIMENT	ÉQUIPEMENT	SAISONNIÈRE		
4204 4604	45402900	LA COMMISSION DES ÉCOLES CATHOLIQUES DE MONTRÉAL 3737 SHERBROOKE E MIX 383						
6001		ÉCOLE ST AUGUSTINE OF CANTERBURY						
7001		AV MARCIL						
1001	45403000	5567-65 CH DE LA COTE ST ANTOINE						
2002		10 176 218 2590 13500 3,47600						
2004		10 176 217 2590 13500 3,47600						
2006		10 176 216 2590 13500 3,47600						
2008		10 176 215 2590 13500 3,47600						
2010		10 177 444 2530 13500 3,40900						
2012		10 177 442 2530 13500 3,40900						
2014		10 177 441 2530 13500 3,40900						
2016		10 176 219 1200 10000 1,20000						
2018		10 177 443 2530 13500 3,40900						
2020		10 176 220 2500 10000 2,50000						
2022		10 176 221 2500 10000 2,50000						
2999						33,74000		
3001							18 281 303700 465400 769100 E11 204-8	
4204 4604		THE FABRIQUE OF THE PARISH OF ST AUGUSTINE OF CANTERBURY 5565 CH COTE ST ANTOINE H9A 1R4						
6001		EGLISE & PRESBYTERE						
7001		OLD ORCHARD AV						
1001	45403100	5535 CH DE LA COTE ST ANTOINE						
2002		10 177 456 3300 7700 2,31000						
3001								
4201 4601		M ROBERT NADEAU 50%, PROFESSEUR 5535 CH DE LA COTE ST ANTOINE H9A 1R3						
4202 4602		MME ROBERT NADEAU (MICHELE NGUDE 50%) 5535 CH DE LA COTE ST ANTOINE H9A 1R3						
1001	45403200	5531 CH DE LA COTE ST ANTOINE						
2002		10 177 455 3400 7700 2,61000						
3001								
4204 4604		M RAYMOND BELANGER, DENTISTE 5531 CH DE LA COTE ST ANTOINE H9A 1R3						
1001	45403300	5521 CH DE LA COTE ST ANTOINE						

NUMÉRO DE LA FICHE	NUMÉRO DE LA FICHE	NUMÉRO DE LA FICHE	NUMÉRO DE LA FICHE	NUMÉRO DE LA FICHE	NUMÉRO DE LA FICHE	VALUEUR EN DOLLARS	VALUEUR EN DOLLARS			REMARQUES	
							ANCIENNE	NOUVELLE	TOTAL		
2002 2052	45403300	10 177	457-1	3400	IRR 11000	3,33300					
3001							2A	1 281	31000	53900	64900 T R 1
4201 4611		M DANIEL GAGNON, PROFESSEUR 5521 CH DE LA COTE ST ANTOINE H4A 1R3				IF					
1001	45403400	5517 CH DE LA COTE ST ANTOINE					(12)				
2002 3001		10 177	458	3300	8500	2,80500					
4201 4603		M DOMINIQUE BAILLARD 5517 CH COTE ST ANTOINE H4A 1R3				IF					
1001	45403500	5507 CH DE LA COTE ST ANTOINE									
2002 3001		10 117	459	3300	8500	2,80500					
4204 4609		MR VINCENT W ADAMKIEWICZ, PROFESSOR 5507 CH COTE ST ANTOINE H4A 1R3				IA					
6400		CORRESPONDANCE ANGLAISE									
1001	45403600	5505 CH DE LA COTE ST ANTOINE									
2002 3001		10 177	460	3183	8500	2,70500					
4201 4601		Mlle DIANE THERRIEN 58 THORNHILL WESTMOUNT H3Y 2E9				3F	2				
4202 4602		Mlle MURIELLE TANGUAY 58 THORNHILL AV WESTMOUNT H3Y 2E4				3F	2				
5701 5702		ATT Mlle MURIELLE TANGUAY 4668 BOYER MONTREAL H2J 3E4									
7001		GIRQUARD AVE									
1001	45403700	5489 CH DE LA COTE ST ANTOINE					(12)				
2002 3001		10 179	350	4860	10800	5,23800					
							1R	281	48500	59000	107500 E16 204-12

VERSO

75403000

1952

4701 Mr. Rene Charne

4601 4406 Ste-Anne Paroisse HSH 221

DATE	AMOUNT
30-1-56	15.22
	3.70

N° DE LA FICHE		N° DE LA FICHE		N° DE LA FICHE		N° DE LA FICHE		N° DE LA FICHE		N° DE LA FICHE		N° DE LA FICHE		N° DE LA FICHE	
1	2	3	4	5	6	7	8	9	10	11	12	13	14	15	16
4201 4601	45403700	SOCIETE RELIGIEUSE SIKH DHARMA INC 5489 CH DE LA COTE ST ANTOINE H4A 1R1													
1001	45403800	5475 CH COTE ST ANTOINE													
2002		10 179	P349	4525	10800		4,88700								
3001									58	281	44000	97500	141500	E19	204-14
4201 4601		SUMMERHILL HOMES INC 6 WEREDALE PARK WESTMOUNT H3Z 1Y6													
5701 5702		ATT CENTRE D ACCUEIL HORIZONS DE LA JEUNESSE 6 WEREDALE PARK WESTMOUNT H3Z 1Y6													
1001	45403900	5469 CH DE LA COTE ST ANTOINE													
2002		10 179	P349	330	10800		35100								
2004		10 179	P348	4200	10800		4,53600								
2999							4,88700								
3001									28	281	44000	44800	88800	E19	204-10
4202 4602		DALSE WELFARE CLUB 5469 COTE ST ANTOINE RD H4A 1R1													
1001	45404000	5455 CH DE LA COTE ST ANTOINE													
2002		10 179	P348	650	10800		70200								
2004		10 179	P347	4850	10800		5,23800								
2999							5,94000								
3001									15	281	53500	82900	136400	E19	204-14
4201 4601		SUMMERHILL HOMES INC 6 WEREDALE PARK WESTMOUNT H3Z 1Y6													
5701 5702		ATT CENTRE D ACCUEIL HORIZONS DE LA JEUNESSE 6 WEREDALE PARK WESTMOUNT H3Z 1Y6													
7001		ADDINGTON AVE													
1001	45404100	LOT CH DE LA COTE ST ANTOINE													
2002		10 179	P330-1	2500	5400		1,35000								
2004		10 179	P330-2	2500	5400		1,35000								
2999							2,70000								
3001									68	281				E04	204-1

VERSO



25403400 CAMI

4201 Fondation Project Eyesh Foundation  
4401 5469 Rue de la Cite St-Antoine

ANNULÉ

H4A 101

CERT.	EFF.	276
7/7/76	4/11/85	

45403400

CFNI

4201 TAREOM INC

4401 2740 GIRAARD H4A 303

CERT.	EFF.	413
1/1/77	1/30/85	

NUMÉRO	PROVINCE	ÉVALUATION EN DOLLARS					CATEGORIE	VALEUR EN DOLLARS			REMARQUES
		TERREIN	BÂTIMENT	ÉQUIPEMENT	AMORTISSEMENT	TOTAL		TERREIN	BÂTIMENT	TOTAL	
4204 4604	45404100	PROVINCE DE QUEBEC MINS DE LA VOIRIE 255 BL CREMAZIE E #800 H2R ILS					9F				
1001	45404200	LOT CH DE LA COTE ST ANTOINE									
2002		10 179	329-1	2990	5400				1,58400		
2004		10 179	329-2	2990	5400				1,58400		
2006		10 179	P330-1	490	5400				23400		
2008		10 179	P330-2	490	5400				23400		
2999									3,63600		
3001							6B	2B1	1	1 E04 204-1	
4204 4604		PROVINCE DE QUEBEC MINS DE LA VOIRIE 255 BL CREMAZIE E #800 H2R ILS					9F				
1001	45404300	5433 CH DE LA COTE ST ANTOINE									
2002		10 179	328	2990	10800				3,16700		
3001							6B	2B1	1	1 E04 204-1	
4204 4604		PROVINCE DE QUEBEC MINS DE LA VOIRIE 255 BL CREMAZIE E #800 H2R ILS					9F				
1001	45404400	LOT CH DE LA COTE ST ANTOINE									
2002		10 180	221-1	2430	8000				1,94400		
2004		10 180	220-2	240	8000				19200		
2999									2,13600		
3001							6B	2B1	1	1 E04 204-1	
4204 4604		PROVINCE DE QUEBEC MINS DE LA VOIRIE 255 BL CREMAZIE E #800 H2R ILS					9F				
1001	45404500	LOT CH DE LA COTE ST ANTOINE									
2002		10 180	220-1	2175	8000				1,75200		
2004		10 180	219-2	1450	8000				1,16800		
2999									2,92000		
3001							6B	2B1	1	1 E04 204-1	
4204 4604		PROVINCE DE QUEBEC MINS DE LA VOIRIE 255 BL CREMAZIE E #800 H2R ILS					9F				
1001	45404600	LOT CH DE LA COTE ST ANTOINE									

CODE	COMPTÉ	EMPLACEMENT - NOM, PROFESSION, RÉSIDENCE					CATEGORIE D'IMMEUBLE	SCOLAIRE		VALEUR EN DOLLARS			MUNICIPAL	REMARQUES	
		D.V. CAD.	CADASTRE	SUBDIVISION	FRONT	PROFONDEUR		SUPERFICIE	TERR.	P.C.	TERRAIN	BATISSE			TOTAL
2002	45404600	10 180	219-1		958	8000					77500				
2004		10 180	218-1		2425	6000					1,94400				
2999											2,72000				
3001							68	281					E04	204-1	
4204		PROVINCE DE QUEBEC MRS DE LA VOIRIE													
4404		255 BL CREMAZIE E 4800 M2R IL5													
7001		BOYREL AVE													
1001	45404800	5367 CH DE LA COTE ST ANTOINE													
1002		3755-61 BOYREL													
2002		10 180	217		2500	11000					2,75000				
2004		10 180	216		2500	11000					2,75000				
2006		10 180	215		2500	11000					2,75000				
2008		10 180	214		2500	11000					2,75000				
2010		10 180	14		2500	10000					2,50000				
2999											13,50000				
3001							18	281	121500	1497400	1619100	E04	204-3		
4201		LA VILLE DE MONTRÉAL - SERVICE DE LA GESTION IMMOBILIERE													
4401		507 PLACE D'ARMES #300 MONTRÉAL N2Y 2S8													
6001		CASERNE DE POMPIERS #34 POSTE DE POLICE #14													
7001		RUELLE													
7002		PRUD HOMME AVE													
1001	45405000	5311 CH DE LA COTE ST ANTOINE													
1002		3770 BLVD DECARIE													
2002		10 P18Z			16934	16583					28,30200				
2002					16929	16702									
3001							18	281	254700	906700	1161400	E04	204-3		
4201		LA VILLE DE MONTRÉAL - SERVICE DE LA GESTION IMMOBILIERE													
4401		507 PLACE D'ARMES #300 MONTRÉAL N2Y 2S8													
6001		N.D.G. COMMUNITY HALL AND GYMNASIUM													
7001		BOUL DECARIE													
1001	45405200	5257 CH DE LA COTE ST ANTOINE													
2002		10 192	P3		6400	3300					1,26200				
2002					IRR	1200									
2004		10 191	2		2032	3300					64900				
2004					2025										
2006		10 192	1		6400	11970					7,80500				
2006						12420									
		MICROFICHE 63 G-04													
														PAGE 701	



47405200

MICROFILM 1971

4201 St. Antoine Gallery 196  
4202 5257 Cote St-Antoine 196  
F1021577/20-10-81.0

4202 Cote St-Antoine 196

CERT.	EFF.	503
D340991-6		

4201 5257 Cote St-Antoine 196

4201 5257 Cote St-Antoine 196

4201 5257 Cote St-Antoine 196

4201	5257	Cote St-Antoine	196
4202	5257	Cote St-Antoine	196

4201 5257 Cote St-Antoine 196

4201 5257 Cote St-Antoine 196

4201 5257 Cote St-Antoine 196

4201 5257 Cote St-Antoine 196

4201	5257	Cote St-Antoine	196
4202	5257	Cote St-Antoine	196

4201 5257 Cote St-Antoine 196

4201 5257 Cote St-Antoine 196

4201 5257 Cote St-Antoine 196

4201 5257 Cote St-Antoine 196

4201	5257	Cote St-Antoine	196
4202	5257	Cote St-Antoine	196

CODE	COMPTÉ	EMPLACEMENT - NOM, PROFESSION, RÉSIDENCE						CATEGORIE BÂTIMENT	SCOLAIRE		VALEUR EN DOLLARS			MUNICIPAL	REMARQUES
		NO. PAR.	LOCALITE	PROFESSION	FRONT	PROFONDEUR	SUPERFICIE		TERR. P.C.	TERRAIN	BÂTISSE	TOTAL			
4201 4601 7001	45405600	M JEAN CLAUDE JEQUIER 5201 CH COTE ST ANTOINE H9A IP2 MARLORE AVE													
1001 2002 2002 3001	45405800	5181 CH DE LA COTE ST ANTOINE 10 190 P1 3900 7290 2,89900 7560					(10)								
4204 4604		MRS JOSEPH D FIELDMAN (NEE GUILLAROFF) 5181 CH C ST ANTOINE H9A IP1					2A	1 2B1	30500	70600	101100	T R 1			
1001 2002 2002 3001	45405900	5167 CH DE LA COTE ST ANTOINE 10 202 157 3225 9425 3,19800 3416 7850					(10)								
4204 4604		MISS VIOLA L BENSON, SPINSTER 5167 CH COTE ST ANTOINE H9A IP1					2A	1 2B1	33500	68500	102000	T R 1			
1001 2002 2002 3001	45406000	5165 CH DE LA COTE ST ANTOINE 10 202 154 2990 9429 2,88500 9983					(10)								
4201 4601		M POOL LAND FARM INVESTMENTS INC 5165 COTE ST ANTOINE H9A IP1					2A	2 2B1	30200	71900	102100	T R 1			
1001 2002 2002 3001	45406100	5157 CH DE LA COTE ST ANTOINE 10 202 155 2900 9983 2,89900 10325					(10)								
4202 4602		MR ALBERT LEWIS 6380 AV SOMERLED H9D1 H9V 151					2A	1 2B1	30300	67900	98200	T R 1			
1001 2002 3001	45406200	5151 CH DE LA COTE ST ANTOINE 10 202 154 2,54900					(10)								
4202 4602		MICROFICHE 63 I-04					2A	2 2B1	25700	81400	107100	T R 1			

VERSO

45406100

WICKOLIEM VI I 371

1971 37

44201 Mre ANDRE BRASSARD  
 4601 5157 ch. Cote St Antoine  
 HHA LPI

10 505 120

10 505 120

1001 44201 4601 5157 ch. Cote St Antoine

CERT.	EFF.	403
20-10-84	31-07-84	

CERT.	EFF.	403
20-10-84	31-07-84	

44201 4601 5157 ch. Cote St Antoine

44201 4601 5157 ch. Cote St Antoine

44201

44201

44201

44201

44201

44201

44201

44201

44201

44201

44201

44201

44201

44201

44201

44201

44201

44201

44201

44201

44201

44201

44201

44201

44201

CODE	COMPTÉ	EMPLACEMENT - NOM, PROFESSION, RESIDENCE					CATEGORIE BÂTIMENT	SCOLAIRE		VALEUR EN DOLLARS			MUNICIPAL	REMARQUES	
		24 040 CADASTRE	SUBDIVISION	FRONT	PROFONDEUR	SUPERFICIE		TERR. P. C.	TERRAIN	BÂTISSE	TOTAL				
4201 4601 7001	45406200	PLACEMENTS MONIQUE COTE INC <del>1245 CR. REDBATH N30-1A1</del> 5151 Cote St-Antoine H4A 1P1A 1222 4904 (21-11-85) de VERDOME AVE <b>VERSO</b>					CF								
1001 2002 3001	45406400	5131 CH DE LA COTE ST ANTOINE													
4201 4601		10 202 6 4,90200 MR FRANK MUELLER 5131 CH DE LA COTE ST ANTOINE H4A 1N8					SA	2A	1 281	91700	91700	133400	T R 1		
1001 2002 3001	45406500	5129 CH DE LA COTE ST ANTOINE													
4202 4602 4203 4603		10 202 7 4,63400 MR PETER DARIOTIS 5129 CH DE LA COTE STE ANTOINE H4A 1N8 MISS MARY ZANAROPULOU DARIOTIS 2410 NOBESSE CR BROSSARD J4Y 1P7					SA SA	2A	1 281	92700	85000	127700	T R 1		
1501 2002 2002 2004 2004 2006 2006 2999	45406700	5105 CH DE LA COTE ST ANTOINE													
3001		10 202 8 3800 8320 3,32600 10 202 9 3800 9310 3,74800 10 202 10 3800 10420 4,17000 11530 11,24400						18	281	117900	463700	601600	818 204-12		
4211 4611		FILLES DE LA SAGESSE 5105 CH DE LA COTE ST ANTOINE H4A 1N8					CF								
6001 7001		RESIDENCE DES RELIGIEUSES GREY AV													
1001 2002 2004 2999	45406800	5097 CH DE LA COTE ST ANTOINE													
3001		10 202 43 10 202 44-1 5,02600						2A	1 281	52600	83400	136000	T R 1		
		MICROFICHE 63 J-04													



NS406200

DESCRIPTION

RE

3621

5427 014

4201 route Monique Cote

4601 5151 Ch de la Cote St-Antoine H4A

101

5701 att. Nouvelle Route et al

5702 5151 Cote St-Antoine H4A 101 (10000) 5838 9 25 (1000)

**ANNULÉ**

CERT.	REPT.	388
1-1-86	1-1-86	101

NS406200

RECHERCHES EN COURS DE LA COMMISSION DE LA VILLE DE MONTRÉAL

101

4201 M. MICHEL ROULE

4601 5151 Cote St-Antoine H4A 101

4201 M. JEAN PIERRE ROULE

4601 4336 St-Joseph H4A 101

4201 M. JEAN PIERRE ROULE

4601 112 D. ST-JOSEPH H4A 101

4201 M. JEAN PIERRE ROULE

4601 112 D. ST-JOSEPH H4A 101

4201 M. JEAN PIERRE ROULE

4601 112 D. ST-JOSEPH H4A 101

4201 M. JEAN PIERRE ROULE

4601 112 D. ST-JOSEPH H4A 101

RECHERCHES EN COURS DE LA COMMISSION DE LA VILLE DE MONTRÉAL

RECHERCHES EN COURS DE LA COMMISSION DE LA VILLE DE MONTRÉAL

RECHERCHES EN COURS DE LA COMMISSION DE LA VILLE DE MONTRÉAL

RECHERCHES EN COURS DE LA COMMISSION DE LA VILLE DE MONTRÉAL

RECHERCHES EN COURS DE LA COMMISSION DE LA VILLE DE MONTRÉAL

RECHERCHES EN COURS DE LA COMMISSION DE LA VILLE DE MONTRÉAL

RECHERCHES EN COURS DE LA COMMISSION DE LA VILLE DE MONTRÉAL

RECHERCHES EN COURS DE LA COMMISSION DE LA VILLE DE MONTRÉAL

RECHERCHES EN COURS DE LA COMMISSION DE LA VILLE DE MONTRÉAL

RECHERCHES EN COURS DE LA COMMISSION DE LA VILLE DE MONTRÉAL

RECHERCHES EN COURS DE LA COMMISSION DE LA VILLE DE MONTRÉAL

RECHERCHES EN COURS DE LA COMMISSION DE LA VILLE DE MONTRÉAL

RECHERCHES EN COURS DE LA COMMISSION DE LA VILLE DE MONTRÉAL

RECHERCHES EN COURS DE LA COMMISSION DE LA VILLE DE MONTRÉAL

RECHERCHES EN COURS DE LA COMMISSION DE LA VILLE DE MONTRÉAL

RECHERCHES EN COURS DE LA COMMISSION DE LA VILLE DE MONTRÉAL

RECHERCHES EN COURS DE LA COMMISSION DE LA VILLE DE MONTRÉAL

RECHERCHES EN COURS DE LA COMMISSION DE LA VILLE DE MONTRÉAL

RECHERCHES EN COURS DE LA COMMISSION DE LA VILLE DE MONTRÉAL

RECHERCHES EN COURS DE LA COMMISSION DE LA VILLE DE MONTRÉAL

RECHERCHES EN COURS DE LA COMMISSION DE LA VILLE DE MONTRÉAL

RECHERCHES EN COURS DE LA COMMISSION DE LA VILLE DE MONTRÉAL

RECHERCHES EN COURS DE LA COMMISSION DE LA VILLE DE MONTRÉAL

RECHERCHES EN COURS DE LA COMMISSION DE LA VILLE DE MONTRÉAL

RECHERCHES EN COURS DE LA COMMISSION DE LA VILLE DE MONTRÉAL

RECHERCHES EN COURS DE LA COMMISSION DE LA VILLE DE MONTRÉAL

RECHERCHES EN COURS DE LA COMMISSION DE LA VILLE DE MONTRÉAL

RECHERCHES EN COURS DE LA COMMISSION DE LA VILLE DE MONTRÉAL

RECHERCHES EN COURS DE LA COMMISSION DE LA VILLE DE MONTRÉAL

RECHERCHES EN COURS DE LA COMMISSION DE LA VILLE DE MONTRÉAL

RECHERCHES EN COURS DE LA COMMISSION DE LA VILLE DE MONTRÉAL

RECHERCHES EN COURS DE LA COMMISSION DE LA VILLE DE MONTRÉAL

RELEVÉ D'ÉVALUATION

CODE	QUANTÉ	EMPLACEMENT - NOM, PROFESSION, RÉSIDENCE					CATEGORIE D'IMMEUBLE	ÉCOOLAIRE	VALEUR EN DOLLARS			MUNICIPAL	REMARQUES	
		DIV. D'AP.	CATÉGORIE	SUBDIVISION	FRONT	PROFONDEUR			SUPERFICIE	TERRE	BÂTIMENT			TOTAL
4201 4601 4202 4602	45406800													
1001	45406900													
2002														
2004														
2999														
3001														
4201 4601 4202 4602														
1001	45407000													
2002														
2004														
2999														
3001														
4201 4601 4202 4602														
1001	45407100													
2002														
2004														
2999														
3001														
4201 4601														
1001	45407200													
2002														
3001														

MICROFICHE 63 K-09

PAGE 705

SECTION 1

COTE	COMPTÉ	EMPLACEMENT - NON PROFESSION RÉSIDENTE					CATEGORIE	SOLAIRE	VALEUR EN DOLLARS			MUNICIPAL	REMARQUES
		ALCEUR	LARGEUR	FRONT	PROFONDEUR	SURFACE			TERRAIN	BÂTIMENT	TOTAL		
4211 4611 4212	45407200	MRS ALFRED DURRANT (FRANCES SMITH) 5078 AV NOTRE DAME DE GRACE H9A 1K1 MRS ARTHUR L EISENHAWER (PAMELA DURRANT)					SA						
1001	45407300	5060-62 AV NOTRE DAME DE GRACE											
2002		10 202	129							3,69200			
3001							20	1 201	36900	103400	139800	T R 1	
4201 4601		MR BRIAN HAGLEY 4333 COOLBROOK H9A 3G1					1A						
1001 1002	45407400 A-158914	5064 AV NOTRE DAME DE GRACE 3805-11 GREY AV											
2002	SL 01.46.	10 202	120	34.01	43.12	4,24300							
3001				36.58	117.57		20	1 201	70900	149900	190300	T R 1	
4211 4611		MR ROBERT A DEL GIUDICE 3811 GREY AV H9A 3W8					1F						
<b>VERSO ANNULÉ</b>													
7501	45407425	GREY AV <i>voir page 706-R</i>											
1001	45407500	5122-26 AV NOTRE DAME DE GRACE											
2002		10 202	99	25.00	45.00	2471.00							
2004		10 202	153	25.00	45.00	115.00							
2006		10 202	175	25.00	45.00	267.00							
2008		10 202	125	100	45.00	2,067.00							
3001						2471.00	20	1 201	319.00	1644.00	1363.00	T R 1	
4201		Mlle CÉLINE GREGOIRE					3F						
4601		40 JASPER BEACONSFIELD H9W 5R6					3F						
4202		Mlle MICHELINE GREGOIRE					3F						
4602		225 ROY DORVAL H9S 3C7					3F						
4203		M JEAN GREGOIRE					1F						
4603		79 WHITE PINE DR BEACONSFIELD H9W 5E5					1F						
4204		M GILLES GREGOIRE					1F						
4604		3455 AYLWER #703 H2X 2B5					1F						
4205		Mlle FRANCINE GREGOIRE					3F						
4605		417 PL CHAUMONT ST LAMBERT J9S 1S5					3F						
4206		Mlle HELENE GREGOIRE					3F						
4606		23 DE LA SAPINIÈRE M0CLE BRUXELLES					1F						
4207		M MICHEL GREGOIRE					1F						
4607		4071 GREY H4A 3N9											
1001	45407600	5128-32 AV NOTRE DAME DE GRACE											
2002		10 202	93-1	1000	1.40	1400							
<b>VERSO</b>													
<b>MICROFICHE 63 L-04</b>													

CERT. EFF. 313  
1-1-86

CERT. EFF. 5  
1/12/86 3/5/86

Annulé et p. l'ann.  
45407425  
43250025 A.S.O.

CERT. EFF. 367  
1/1/86 1/1/86

Plan journal de 4325000  
4325

45407500

MICROFILME 29 F-2 F.I. 1

4201 M. Michel Suzanne

4601 4071 av. Bay, H4A 3N8

4202 Mlle Lucille Beland

CERT.	EFF.
11/18/86	11/18/86
367	

45407400

ANNULÉ

1 F.I. 1

4201 M. Robert 19 R. Boudica

4601 3811 Ave. Bay, H4A 3N8

4202 M. Walter C. Lloyd-Smith 43.3%

4602 530 Argyle, Westmount H3T 3B7

4203 Mme Christine Withread 16.4% (2)

4603 3805 Bay Ave. H4A 3N8

CERT.	EFF.	S
11/2/86	11/86	5
		je

CERT.	EFF.	S
11/2/86	11/86	5
		je

45407400

MICROFILME 29 F-2 F.I. 2

4201 M. Walter C. Lloyd-Smith 43.3%

4601 530 Argyle, Westmount H3T 3B7

4202 Mme Karen Caplan 40.3%

4602 57. Hallowell, Westmount

4203 Mme Christine Withread 16.4%

4603 3805 Bay Ave. H4A 3N8

ANNULÉ

CERT.	EFF.	S
11/2/86	11/86	5
		je

CODE	COMPTE	EMPLACEMENT - NOM, PROFESSION, RÉSIDENCE						CATEGORIE BÂTIMENT	SCOLAIRE		VALEUR EN DOLLARS			MUNICIPAL	REMARQUES
		DIV. CAD.	CADASTRE	SUBDIVISION	FRONT	PROFONDEUR	SUPERFICIE		TERP P. C.	TERRAIN	BÂTISSE	TOTAL			
1001	45407425	5064 av. Notre-Dame-de-Grâce													
2002		10 5211		201											
2004		10 5211		A04											
2006		10 5211		P1											
2008		10 5211		P2											
2990							1,710.00								
3001															
4201		Mme Karen Capen						3C							
4601		5064 Notre-Dame-De-Grâce H1V 3N4							2B1	16200	72700	88900	T R		
6701		Fraction de copropriété: 0.403													

CERT.	EFF.	S
17/12/81	10/5/86	je

Provient de  
45407400

CODE	COMPTE	EMPLACEMENT - NOM, PROFESSION, RÉSIDENCE						CATEGORIE BÂTIMENT	SCOLAIRE		VALEUR EN DOLLARS			MUNICIPAL	REMARQUES
		DIV. CAD.	CADASTRE	SUBDIVISION	ÉPONT	PROFONDEUR	SURFACE		TERR. P.C.	TERRAIN	BÂTISSE	TOTAL			
2004	45407600	10 202	P153		2090	980	9400								
2004		10 202	93-2		3040	99.42	2086.00								
2999					102.18		319984								
3001								26	1	281	32700	95600	128300	T R 1	
4201															
4601															
4202															
4802															
4203															
4603															
4204															
4604															
4205															
4605															
4206															
4606															
4207															
4607															
1001	45407700														
2002		10 202	92-2		3090	9758	304900								
2002						10274									
2004		10 202	P92-1		3090	5600	17000								
2999							3021900								
3001								26	1	281	32900	81000	113900	T R 1	
4201															
4601															
4202															
1001	45407800														
1002															
2002		10 202	91-2		2850	10274	299500								
2002						10746									
2004		10 202	P91-1		2850	560	15900								
2999							315400								
3001								26	1	281	33100	86000	119100	T R 1	
4201															
4601															
4202															
7001															
1001	45407900														
1002															

45407700

MICROFILM

1 31

4501 Minnie Balsan 3/8

4601 4610 Hampton HVA 2L4

2A51

4602 Jennie Stora Balsan 3/8

4603 4610 Hampton HVA 2L4

1A52

4603 Kreta Stora 2/8

4603 7921 Cl. Mable Cote St. Luc

1A53

CERT.	EFF.	391
9387	2925	13

45407600

1F11

4201 M. Michel Gagnon

4601 4601 Grey Av HVA 3N9

2F11

4202 Marie Lucette Beland

Mutation + date de naissance + permis

CERT.	EFF.	391
9387	2925	13

45407800

1F11

1 21

4501 Minnie Balsan 3/8

4601 4610 Hampton HVA 2L4

2A51

4602 Jennie Stora Balsan 3/8

4603 4610 Hampton HVA 2L4

1A52

4603 Kreta Stora 2/8

4603 7921 Cl. Mable Cote St. Luc HVA 1A53

CERT.	EFF.	391
9387	2925	13

TYPE DE RÉVALUATION

CODE	COMPTÉ	EMPLACEMENT - NOM, PROFESSION, RESIDENCE					CATEGORIE BÂTIMENT	VALEUR EN DOLLARS			MUNICIPAL	REMARQUES	
		LA. TAP	LARGEUR	PROFONDEUR	FRONT	PROFONDEUR		SUPERFICIE	TERR. P. C.	TERRAIN			BÂTISSÉ
2002 2002	45407900	10 202	89		2840	9264 9780				2,69800			
3001							28	1 281	28200	108000	136200	T R 1	
4204 4604		MME JACQUES FORTIER (FRANCOISE LAMBERT) 1460 DR PENFIELD #1103 H36 1B8											
1001	45408000	5156-60 AV NOTRE DAME DE GRACE						410					
2002 2002		10 202	88		3060	9740 10258				3,04900			
3001							28	1 281	32000	90500	122500	T R 1	
4204 4604		MME JACQUES FORTIER (FRANCOISE LAMBERT) 1460 DR PENFIELD #1103 H36 1B8											
1001	45408100	5164-66 AV NOTRE DAME DE GRACE						410					
2002 2002		10 202	87		3050	10258 10776				3,20700			
3001							28	1 281	32600	100000	132600	T R 1	
4204 4604		MME JACQUES FORTIER (FRANCOISE LAMBERT) 1460 DR PENFIELD #1103 H36 1B8											
1001	45408200	5168-72 AV NOTRE DAME DE GRACE						410					
2002 2002		10 202	86		3140	10736 11336				3,52300			
3001							28	1 281	34800	78400	113200	T R 1	
4204 4604		MME JACQUES FORTIER (FRANCOISE LAMBERT) 1460 DR PENFIELD #1103 H36 1B8											
7001 7001 7002 7003 7004		MARLOSE AV 5260 AV NOTRE DAME DE GRACE VOIR 3870 NORTHCLIFFE AV NORTHCLIFFE AV 5270-76 AV N D DE GRACE VOIR 3855 BL DECARIE 5300-20 AV N D DE GRACE VOIR 3844 BL DECARIE											
1001 1002	45408300	5334-36 AV NOTRE DAME DE GRACE 3865 AV FRUD HOMME											
2002 2004 2004 2008		10 181	146		4000	11300				4,52000			
		10 181	147		4150	11300				4,73900			
					4240								
		10 181	145		IRR	IRR				3,34100			
		MICROFICHE 63 N-04											



CODE	COMPTE	EMPLACEMENT - NOM PROFESSION, RÉSIDENCE						CATEGORIE BÂTIMENT	SCOLAIRE		VALEUR EN DOLLARS			MUNICIPAL	REMARQUES
		NO. PAR	CADASTRE	SUBDIVISION	FLOTT	PROFONDEUR	SUPERFICIE		TERR	P. I. C.	TERRAIN	BÂTIMENT	TOTAL		
2999	45408300						12,40000								
3001								44	2	281		40800	40800	81600	T C 1
3002								18		281	111600	68500	180100	537	209-14
4201		GARDERIE AU PETIT MARIAGE													
4601		5339 AV NOTRE DAME DE GRACE HMA 1L1													
7001		AV PRUD HOMME													
1001	45408350	5352-54 AV NOTRE DAME DE GRACE													
2002		10 163	1			2,41900									
3001								28	1	281	23700	145000	168700	T A 1	
4204		MME CLAUDE MORIN IREJANE ROBERT													
4604		5354 NOTRE DAME DE GRACE HMA 1L3										23700	113,700	137,400	B. de K #11-86 M-2446 21-10-86 ann lot 102
1001	45408400	5368-70 AV NOTRE DAME DE GRACE													
2002		10 180	210	3450	10800	3,71700									
3001								28	1	281	34500	77200	111700	T A 1	
4204		SUCCESSION MME GUSTAVE OCTAVE DESLAURIERS-CECILE LEROUX													
4604		5368 AV NOTRE DAME DE GRACE HMA 1L3													
1001	45408500	5374-76 AV NOTRE DAME DE GRACE													
2002		10 180	211	2800	10800	3,02400									
3001								28	1	281	28000	61200	89200	T A 1	
4201		MR FRANK WUELLER													
4601		<del>5374 AV NOTRE DAME DE GRACE HMA 1L3</del> 5131 Ch. de la Côte St. Antoine HMA 1N6 R122 (20-1-86) ann 5089													
5701		<del>ALL THE ROYAL TRUST COMPANY REAL ESTATE DEPARTMENT</del>													
5702		<del>P O BOX 1010 STATION D MONTREAL H3B 2L5</del> R122 (20-1-86) ann 5089													
1001	45408600	5382 AVE. NOTRE DAME DE GRACE													
1002		3845 BOTREL													
2002		10 180	212	2800	10800	3,02400									
2004		10 180	213	970	10800	1,03500									
2999						4,05900									
3001								28	1	281	37700	79400	117100	T A 1	

M. Jean - Rivest Procureur  
 4661 5254 av. Notre-Dame-de-grâce  
 H4A 1L3

CENT.	EPT.
29	10/10/54

NO	DE	PAR	OBJET	DATE	REMARQUES
1	1951	1951	1951	1951	1951
2	1951	1951	1951	1951	1951
3	1951	1951	1951	1951	1951
4	1951	1951	1951	1951	1951
5	1951	1951	1951	1951	1951
6	1951	1951	1951	1951	1951
7	1951	1951	1951	1951	1951
8	1951	1951	1951	1951	1951
9	1951	1951	1951	1951	1951
10	1951	1951	1951	1951	1951
11	1951	1951	1951	1951	1951
12	1951	1951	1951	1951	1951
13	1951	1951	1951	1951	1951
14	1951	1951	1951	1951	1951
15	1951	1951	1951	1951	1951
16	1951	1951	1951	1951	1951
17	1951	1951	1951	1951	1951
18	1951	1951	1951	1951	1951
19	1951	1951	1951	1951	1951
20	1951	1951	1951	1951	1951
21	1951	1951	1951	1951	1951
22	1951	1951	1951	1951	1951
23	1951	1951	1951	1951	1951
24	1951	1951	1951	1951	1951
25	1951	1951	1951	1951	1951
26	1951	1951	1951	1951	1951
27	1951	1951	1951	1951	1951
28	1951	1951	1951	1951	1951
29	1951	1951	1951	1951	1951
30	1951	1951	1951	1951	1951
31	1951	1951	1951	1951	1951
32	1951	1951	1951	1951	1951
33	1951	1951	1951	1951	1951
34	1951	1951	1951	1951	1951
35	1951	1951	1951	1951	1951
36	1951	1951	1951	1951	1951
37	1951	1951	1951	1951	1951
38	1951	1951	1951	1951	1951
39	1951	1951	1951	1951	1951
40	1951	1951	1951	1951	1951
41	1951	1951	1951	1951	1951
42	1951	1951	1951	1951	1951
43	1951	1951	1951	1951	1951
44	1951	1951	1951	1951	1951
45	1951	1951	1951	1951	1951
46	1951	1951	1951	1951	1951
47	1951	1951	1951	1951	1951
48	1951	1951	1951	1951	1951
49	1951	1951	1951	1951	1951
50	1951	1951	1951	1951	1951

CODE	COMTE	EMPLACEMENT - NOM, PROFESSION, RÉSIDENCE						CATEGORIE BÂTIMENT	SCOLAIRE		VALEUR EN DOLLARS			MUNICIPAL	REMARQUES
		D. CAD	DACS/ATRE	SUBDIVISION	FRONT	PROFONDEUR	SUPERFICIE		TERR	D.P.C.	TERRAIN	BÂTISSÉ	TOTAL		
4204 4604 7001	45408600	Mlle CECILE BEAUCAGE 5382 AV NOTRE DAME DE GRACE H4A 1L3 BOTREL AVE						3F							
1001 2002 3001	45408700	LOT AVE NOTRE DAME DE GRACE 10 180 312 5190 8600 4,96300													
4204 4604		PROVINCE DE QUEBEC MINS DE LA VOIRIE 255 BL CREMAZIE E 8000 H2M 1L5						3F							1 E04 204-1
1001 2002 3001	45408800	LOT AVE NOTRE DAME DE GRACE 10 P180 4795 8526 4,08800													
4204 4604		PROVINCE DE QUEBEC MINS DE LA VOIRIE 255 BL CREMAZIE E 8000 H2M 1L5						3F							1 E04 204-1
1001 2002 2004 2999 3001	45408900	LOT AVE NOTRE DAME DE GRACE 10 179 343 2990 10000 2,93300 10 179 P344 1080 10000 1,06700 4,00000													1 E04 204-1
4204 4604		PROVINCE DE QUEBEC MINS DE LA VOIRIE 255 BL CREMAZIE E 8000 H2M 1L5						3F							1 E04 204-1
1001 2002 3001	45409000	LOT AVE NOTRE DAME DE GRACE 10 179 P344 1880 10000 1,86600													
4204 4604		PROVINCE DE QUEBEC MINS DE LA VOIRIE 255 BL CREMAZIE E 8000 H2M 1L5						3F							1 E04 204-1
1001 2002 3001	45409100	LOT AVE NOTRE DAME DE GRACE 10 179 345 2990 10000 2,94000													
		MICROFICHE 63 P-04													

TABLEAU D'ÉVALUATION

CODE	COMPTÉ	EMPLACEMENT - NOM PROFESSION, RÉSIDENCE					CATEGORIE BÂTIMENT	SCOLAIRE		VALEUR EN DOLLARS			MUNICIPAL	REMARQUES	
		DIV. CAD.	CADASTRE	SUBDIVISION	FRONT	PROFONDEUR		SUPERFICIE	TERR.	B. C.	TERRAIN	BÂTIMENT			TOTAL
4204 4604 7001	45409100	PROVINCE DE QUEBEC MINS DE LA VOIRIE 255 BL CREMAZIE E #800 N2M ILS ADDINGTON AVE					9F								
1001 1002	45409200	5456 AVE NOTRE DAME DE GRACE 3864 ADDINGTON													
2002 2004 2999		10 179	P375	940	10000	93300									
		10 179	374	2420	10000	2,91500									
						3,34980									
3001							2B	1	281	32600	50100	82700	T R 1		
4201 4601 4202 4602		MR ROMEO CANLAS 3864 ADDINGTON H9A 367 MRS ROMEO CANLAS (THERESITA ALEJO) 3864 ADDINGTON H9A 367					2A								
1001	45409300	5460-62 AVE NOTRE DAME DE GRACE													
2002 2004 2999		10 179	374	2430	10000	2,92500									
		10 179	P375	1440	10000	1,69200									
						3,91700									
3001							2B	1	281	38300	53000	91300	T R 1		
4204 4604		M RENE DELACHANAL, INGENIEUR 5460 AV NOTRE DAME DE GRACE H9A 1L4					1F								
1001	45409400	5470-74 AVE NOTRE DAME DE GRACE													
2002 2004 2999		10 179	377												
		10 179	378												
						4,85000									
3001							2C	1	281	47400	64600	112000	T R 1		
4201 4601 4202 4602 4203		MME NICHELE JOHNSON 5470 NOTRE DAME DE GRACE H9A 1L4 M YVES LONGPRE 807 DES ERABLES NEUVILLE 60A 2R MME BARBARA BURNS					1F 3F								
1001	45409500	5478-82 AVE NOTRE DAME DE GRACE													
2002 3001	A-16953 19-6-86	10 179	379	2430	10000	2,42500									
							2C	1	281	23700	39000	62700	T R 1		

CODE	COMPTÉ	EMPLACEMENT - NOM, PROFESSION, RÉSIDENCE						CATEGORIE RATIFIÉ	SCOLAIRE		VALEUR EN DOLLARS			MUNICIPAL	REMARQUES
		DIV. CAD.	CADASTRE	SUBDIVISION	FRONT	PROFONDEUR	SUPERFICIE		TERR.	P.C.	TERRAIN	BÂTI-SSÉ	TOTAL		
4203 4603	45409500	MISS COLEEN ZANA MAIN 1395 ARGYLE H36 IYS <b>VERSO</b>						7A							
1001 2002 3001 4204 4604	45409600	5489-88 AVE NOTRE DAME DE GRACE						(12)							
		10	177	380	2430	10000	2,42500								
		Mlle CECILE DUROCHER 5486 AV NOTRE DAME DE GRACES H9A 1L9						3F	2C	1 281	23700	50700	74500	T R 1	
1001 1002 2002 2004 2004 2999 3001 4204 4604	45409700	5498 AV NOTRE DAME DE GRACE 3562 AV GIRAUD						(12)							
		10	179	P381	2937	3500	86200								
		10	179	381-1	2392	8500	1,56300								
					2417		2,42500								
		<b>ANNULÉ</b>													
		<b>ANNULÉ</b>													
		Mlle RACHEL DOBRINSKY-RACHEL MYERS 5498 AV NOTRE DAME DE GRACE H9A 1L9 voir page 712-A						3F	2C	1 281	23700	50200	73900	T R 1	
7001		AV GIRAUD													
1001 2002 3001 4203 4603 4204 4604	45409800	5500-02 AVE NOTRE DAME DE GRACE						(12)							
		10	177	P398	2433	7760	1,68800								
		Mlle CAILLE SAVARIA 5500 AV NOTRE DAME DE GRACE H9A 1L5						1F							
		Mlle NICOLE MERCIER 5500 AV NOTRE DAME DE GRACE H9A 1L5						3F							
6101		OCCUPATION DU DOMAINE PUBLIC VALEUR 387													
1001 2002 3001 4203 4601	45409900	5506 AVE NOTRE DAME DE GRACE						(12)							
		10	177	399	2440	10800	2,62800								
		Mlle MARIE ANDREE GENDRON 5506 AV NOTRE DAME DE GRACE H9A 1L5						7F	2A	1 281	24300	40900	65200	T R 1	
1001	45410000	5512 AVE NOTRE DAME DE GRACE						(12)							
		MICROFICHE 63 C-05													

CERT. EFF. 18  
12-11-86 10  
Porte sur  
45409725.0150

45409500

18.22

4201 Mr. Courtney Bodach  
4601, 111 E. Green, Westmount. 1122, 129, 2A.22

4202 Miss Audrey Collins

3/1/66 1/6/66

4201	MR COURTNEY BODACH	111 E GREEN	WESTMOUNT	1122	129	2A.22
4202	MISS AUDREY COLLINS					
4203						
4204						
4205						
4206						
4207						
4208						
4209						
4210						
4211						
4212						
4213						
4214						
4215						
4216						
4217						
4218						
4219						
4220						
4221						
4222						
4223						
4224						
4225						
4226						
4227						
4228						
4229						
4230						
4231						
4232						
4233						
4234						
4235						
4236						
4237						
4238						
4239						
4240						
4241						
4242						
4243						
4244						
4245						
4246						
4247						
4248						
4249						
4250						

CODE	COMpte	EMPLACEMENT - NOM, PROFESSION, RÉSIDENCE					CATEGORIE BÂTIMENT	SCOLAIRE	VALEUR EN DOLLARS			MUNICIPAL	REMARQUES	
		DIV. CAD.	CADASTRE	SUBDIVISION	FRONT	PROFONDEUR			SUPERFICIE	TERRAIN	BÂTISSE			TOTAL
1001	45409725													
2002														
2002														
3001														
4201														
4601														
1001	45409750													
2002														
3001														
4201														
4601														

CERT.	EFF.	18
28-1-87	2-1-86	

provient  
de  
45409700

CERT.	EFF.	18
28-1-87	2-1-86	

provient  
de  
45409700

CODE	COMPTE	EMPLACEMENT - NOM, PROFESSION, RÉSIDENCE					CATEGORIE BÂTIMENT	SCOLAIRE		VALEUR EN DOLLARS			MUNICIPAL	REMARQUES
		CIVIL	CADASTRE	SUBDIVISION	FRONT	PROFONDEUR		SUPERFICIE	TERR P.C.	TERRAIN	BÂTISSE	TOTAL		
2002	45410000		10 177	900	2450	10800	2,63600							
3001								2A	1 2B1	24300	47100	71400	T R 1	
4201		M PAUL HARDY												
4601		5512 AV NOTRE DAME DE GRACE			H9A	IL5								
1001	45410100		5516-18 AV NOTRE DAME DE GRACE					(12)						
2002			10 177	401-2	033	10800	3600							
2004			10 177	401-1	2408	10800	2,60100							
2999							2,63700							
3001								2B	1 2B1	24300	68100	92400	T R 1	
4202		MR EDUARDO LARA												
4602		5516 NOTRE DAME DE GRACE			H9A	IL5								
4203		MRS EDUARDO LARA (BERNA CONTRERAS)												
4603		5516 NOTRE DAME DE GRACE			H9A	IL5								
1001	45410200		5524-26 AVE NOTRE DAME DE GRACE					(12)						
2002			10 177	902	2450	10800	2,63600							
3001								2B	1 2B1	24300	68100	92400	T R 1	
4204		MME AINE LAPLANTE (JEANNETTE LACOMBE)												
4604		5524 N D DE GRACE			H9A	IL5								
4216		SUCCESSION MME MARIE MARIA LUSSIER-LACOMBE												
4616		5524 NOTRE DAME DE GRACE			H9A	IL5								
1001	45410300		5528-30 AV NOTRE DAME DE GRACE					(12)						
2002			10 177	403	2450	10800	2,63600							
3001								2B	1 2B1	24300	68100	92400	T R 1	
4211		M BERTRAND LAPORTE, ENPL CIVIL												
4611		5530 AV NOTRE DAME DE GRACE			H9A	IL5								
1001	45410400		5536-38 AV NOTRE DAME DE GRACE					(12)						
2002			10 177	404	2440	10800	2,62800							
3001								2B	1 2B1	24300	68100	92400	T R 1	
4201		Mlle DENISE MONETTE												
4601		4176 DECARIE			H9A	3K2								
1001	45410500		5540-42 AV NOTRE DAME DE GRACE					(12)						
			MICROFICHE	63 D-05										

VERSO



45410200

RECEPTIONS 03 0-32 LAI 2

7201 Mrs Douglas McRabray

7601 ~~5524 Notre Dame de Grace~~ 3A I 2

5524 Notre Dame de Grace 3A I 2

7202 Mrs Lode Tagari HHA 115  
(P12225442) HAV 04/01/62

DEPT OF CIVIL SERVICE  
OFFICE OF THE  
TREASURER  
7/4/62 377

7201 Mrs Lode Tagari HHA 115

7201 Mrs Lode Tagari HHA 115

7201 Mrs Lode Tagari HHA 115

7201 Mrs Lode Tagari HHA 115

7201 Mrs Lode Tagari HHA 115

7201 Mrs Lode Tagari HHA 115

7201 Mrs Lode Tagari HHA 115

7201 Mrs Lode Tagari HHA 115

7201 Mrs Lode Tagari HHA 115

7201 Mrs Lode Tagari HHA 115

7201 Mrs Lode Tagari HHA 115

7201 Mrs Lode Tagari HHA 115

7201 Mrs Lode Tagari HHA 115

7201 Mrs Lode Tagari HHA 115

7201 Mrs Lode Tagari HHA 115

7201 Mrs Lode Tagari HHA 115

7201 Mrs Lode Tagari HHA 115

REPARTITION D'ÉVALUATION

CODE	COMTE	EMPLACEMENT - NOM, PROFESSION, RÉSIDENCE					CATEGORIE BÂTIMENT	SCOLAIRE		VALEUR EN DOLLARS			MUNICIPAL	REMARQUES	
		CH. D.F.D.	CADASTRE	SUBDIVISION	FRONT	PROFONDEUR		SUPERFICIE	TERR.	F. C.	TERRAIN	BÂTISSE			TOTAL
2002	45410500	10 177	405		2490	10800	2,62800								
3001								28	1 281	24300	78200	102500	T R 1		
4201		M LUIGI LOUIS VENTURA													
4601		5542 AV NOTRE DAME DE GRACE H4A 1L5													
7001		OLD ORCHARD AVE													
1001	45410600	5552 AVE NOTRE DAME DE GRACE													
2002		10 177	463		3900	5400	2,14600								
2002					IRR	6400									
3001								2A	1 281	20900	72800	93700	T R 1		
4201		M PIERRE DE CHELDERE													
4601		5552 AV NOTRE DAME DE GRACE H4A 1L7													
1001	45410700	5542 AVE NOTRE DAME DE GRACE													
2002		10 177	428-2		1160	10800	1,24200								
2004		10 177	429-1		1960	10800	2,10600								
2999							3,34800								
3001								2A	1 281	31000	51700	82700	T R 1		
4201		MR DOUGLAS J HALL													
4601		5562 NOTRE DAME DE GRACE H4A 1L7													
4202		MRS DOUGLAS J HALL (MRS C PALFREY)													
4602		5562 NOTRE DAME DE GRACE H4A 1L7													
1001	45410800	5568 AVE NOTRE DAME DE GRACE													
2002		10 177	429-2		590	10800	22100								
2004		10 177	430		2530	10800	2,72700								
2999							3,34800								
3001								2A	1 281	31000	51300	82300	T R 1		
4204		M MAURICE FERRIER, REPT													
4604		5568 AV NOTRE DAME DE GRACE H4A 1L7													
1001	45410900	5574 AVE NOTRE DAME DE GRACE													
2002	A-167951	10 176	234		2590	10800	2,78100								
2004	3-6-86	10 176	P235		025	10800	2700								
2999	A-175338						2,80800								
3001	29-8-86							2A	1 281	26000	50200	76200	T R 1		

CODE	COMPTE	EMPLACEMENT - NOM, PROFESSION, RÉSIDENCE					CATEGORIE BÂTIMENT	SCOLAIRE		VALEUR EN DOLLARS			MUNICIPAL	REMARQUES							
		DIV. CAD.	CADASTRE	SUBDIVISION	FRONT	PROFONDEUR		SUPERFICIE	TERR.	P. C.	TERRAIN	BÂTISSE			TOTAL						
4201 4601	45410900	<i>Julie Denise Lamonde</i> <del>M. RENE A. LAFERRIERE, PHARMACIEN</del> 5574 AV NOTRE DAME DE GRACE H4A 1L7 <b>VERSO</b>					2F								<table border="1"> <tr> <td>CERT.</td> <td>EFF.</td> <td></td> </tr> <tr> <td>22/7/86</td> <td>3/6/86</td> <td>2/39/</td> </tr> </table>	CERT.	EFF.		22/7/86	3/6/86	2/39/
CERT.	EFF.																				
22/7/86	3/6/86	2/39/																			
1001	45411000	5576 AVE NOTRE DAME DE GRACE					1123														
2002		10 176	P235		2560	10800					2,75900										
2004		10 176	P236		050	10800					5900										
2999											2,80800										
3001							2A	1 2B1	26000	50200	76200	T R 1									
4201 4601		M VICTOR FARIA BLANC, MEDECIN 5576 AVE NOTRE DAME DE GRACE H4A 1L7					2F														
1001	45411100	5588 AVE NOTRE DAME DE GRACE					1123														
2002		10 176	P236		2530	10800					2,72700										
2004		10 176	P237		225	10800					24300										
2999											2,97000										
3001							2A	1 2B1	27600	52700	80300	T R 1									
4201 4601		M ANDRE FEDOROWICZ, INGENIEUR 5588 AV NOTRE DAME DE GRACE H4A 1L7					2F														
1001	45411200	5590 AVE NOTRE DAME DE GRACE					1123														
2002		10 176	P237		2360	10800					2,53800										
3001							2A	1 2B1	23400	65100	88500	T R 1									
4201 4601		MR WARREN W GAMBLE, VENDEUR 5590 NOTRE DAME DE GRACE H4A 1L7					2A														
7001		AVE MARCEL																			
1001	45411300	5604 AVE NOTRE DAME DE GRACE					1123														
2002		10 176	277		2400	10800					2,59200										
2004		10 176	276		2400	10800					2,59200										
2006		10 176	278-1		400	10800					43200										
2999											5,61600										
3001							2A	1 2B1	42200	53800	96000	T R 1									
4201 4601		MR BRAHM SHILLER 5604 NOTRE DAME DE GRACE AV H4A 1L8					2A														
4202 4602		MRS BRAHM SHILLER (ILANA KATZ) 5604 NOTRE DAME DE GRACE AV H4A 1L8					2A														

454 10 900

IREI

4201 N. KENNETH E. DELAMATER  
4001 3540 OXFORD H4K 2Y1

CERT.	ST.	407
12/1/82	29/1/82	AT

4001  
4001  
4001  
4001

4001  
4001

4001 1 30

4001  
4001  
4001

4001  
4001  
4001

4001 1 30

4001  
4001

4001  
4001

4001 1 30

4001  
4001

4001  
4001

4001 1 30

4001  
4001

4001  
4001

4001 1 30

4001  
4001

4001  
4001

4001 1 30

4001  
4001

4001  
4001

4001 1 30

4001  
4001

4001  
4001

4001 1 30

4001  
4001

4001  
4001

4001 1 30

4001  
4001

4001  
4001

4001 1 30

4001  
4001

4001  
4001

4001 1 30

4001  
4001

4001  
4001

4001 1 30

4001  
4001

4001  
4001

4001 1 30

4001  
4001

4001  
4001

4001 1 30

4001  
4001

4001  
4001

4001 1 30

CODE	COMPTS	EMPLACEMENT - NOM, PROFESSION, RESIDENCE					CATEGORIE (BÂTIMENT)	SCOLAIRE		VALEUR EN DOLLARS			MUNICIPAL	REMARQUES	
		DIV CAD	CADASTRE	SUBDIVISION	FRONT	PROFONDEUR		SUPERFICIE	TERR. P. C.	TERRAIN	BÂTISSE	TOTAL			
1001	45411400	5612 AVE NOTRE DAME DE GRACE													
2902		10 176	278-2		2000	10800					2,16000				
2004		10 176	279-1		200	10800					21600				
2999											2,37600				
3001							2A	1 281	21900	48500	70400	T R 1			
4201		M CLAUDE MALETTE													
4601		5612 NOTRE DAME DE GRACE H4A 1L8													
1001	45411500	5618 AVE NOTRE DAME DE GRACE													
2002		10 176	279-2		2200	10800					2,37600				
3001							2A	1 281	21900	48500	70400	T R 1			
4211		MR KENNETH J H PASQUAL, OFFICER INSURANCE													
4611		5618 AV NOTRE DAME DE GRACE H4A 1L8													
1001	45411600	5624 AVE NOTRE DAME DE GRACE													
2002		10 176	280		2400	10800					2,59200				
3001							2A	1 281	24000	39300	63300	T R 1			
4211		M YVON ROUSCARDY, INGENIEUR													
4611		5624 AV NOTRE DAME DE GRACE H4A 1L8													
4212		MME YVON ROUSCARDY (TANE BRISHT)													
4612		5624 AV NOTRE DAME DE GRACE H4A 1L8													
1001	45411700	5626 AVE NOTRE DAME DE GRACE													
2002		10 176	281		2400	10800					2,59200				
3001							2A	1 281	24000	39300	63300	T R 1			
4204		MR JAMES MC GRATH													
4604		5626 NOTRE DAME DE GRACE H4A 1L8													
1001	45411800	5634 AVE NOTRE DAME DE GRACE													
2002		10 176	P283		2400	3000					24000				
2004		10 176	P282		2400	10800					2,57800				
2004					2300	IRR									
2999											2,81800				
3001							2A	1 281	24900	38000	62900	T R 1			

RELEVÉ DE L'ÉVALUATION

DNEE	COMPTÉ	EMPLACEMENT - NOM, PROFESSION, RESIDENCE						CATEGORIE BÂTIMENT	SCOLAIRE		VALEUR EN DOLLARS			MUNICIPAL	REMARQUES	
		DIV. CAD.	CADASTRE	SUBDIVISION	FRONT	PROFONDEUR	SUPERFICIE		TEAR	P. C.	TERRAIN	BÂTISSE	TOTAL			
4201 4601	45411800	MR LESLIE BODROGKQZY 5639 AV NOTRE DAME DE GRACE H4A JLB						1A								
1001	45411900	5636 AVE NOTRE DAME DE GRACE						(12)								
2002		10 176	P263		2400	8900										
3001								2A	1 201	19800	51700	71500	T R 1			
4201 4601 4202		M MICHEL DESAUTELS 5636 AV NOTRE DAME DE GRACE H4A ILB MME CHANTAL JOLIS-DESAUTELS						1F 2F								
7001		OXFORD AVE														
1001	45412000	5668 AVE NOTRE DAME DE GRACE						(12)								
2002		10 175	468		3800	10300										
3001								2A	1 281	40200	74500	114700	T R 1			
4204 4604		MRS SAUL HAYES (BEATRICE R ROSENBAUM) 5668 AV NOTRE DAME DE GRACE H4A IL9						5A								
7001		HARVARD AVE														
1001	45412100	5718 AVE NOTRE DAME DE GRACE						(02)								
2002		10 175	439			3,91400										
3001								2A	1 281	35200	39700	74900	T R 1			
4202 4602 5400 7001		MRS GARY SULLIVAN (ILSE KELLEMAN) 5718 NOTRE DAME DE GRACE AV H4A 1M3 Correspondance anglaise FF 26-3 86 em WILSON AVE						2A								
1001	45412200	5750 AVE NOTRE DAME DE GRACE						(02)								
2002		10 175	412-2		2300	7400										
3001								2A	1 281	15800	75800	91600	T R 1			
4201 4601 4202		M ALAIN CORNET 5750 AV NOTRE DAME DE GRACE H4A 1M4 MME FRANCOISE DUSSART-CORNET						1F 2F								
1001	45412300	5756 AV NOTRE DAME DE GRACE						(02)								

Y4111900

KIC-921888 49 H-08

0400 111

4101 Marie Thérèse Joly 2FV1

4101 5636 Notre Dame de Grace HVA 112

4102 411336 DEPT DE VOUS DE VOTRE DEPT DE VOTRE 1E V1

4102 411336 DEPT DE VOUS DE VOTRE DEPT DE VOTRE 1E V1

DATE	EFF.	370
SOLICITUDINARIO		
MONTREAL - 1912		

4101 411336 DEPT DE VOUS DE VOTRE DEPT DE VOTRE 1E V1

4101 411336 DEPT DE VOUS DE VOTRE DEPT DE VOTRE 1E V1

4101 411336 DEPT DE VOUS DE VOTRE DEPT DE VOTRE 1E V1

4101 411336 DEPT DE VOUS DE VOTRE DEPT DE VOTRE 1E V1

4101 411336 DEPT DE VOUS DE VOTRE DEPT DE VOTRE 1E V1

4101 411336 DEPT DE VOUS DE VOTRE DEPT DE VOTRE 1E V1

4101 411336 DEPT DE VOUS DE VOTRE DEPT DE VOTRE 1E V1

4101 411336 DEPT DE VOUS DE VOTRE DEPT DE VOTRE 1E V1

4101 411336 DEPT DE VOUS DE VOTRE DEPT DE VOTRE 1E V1

4101 411336 DEPT DE VOUS DE VOTRE DEPT DE VOTRE 1E V1

4101 411336 DEPT DE VOUS DE VOTRE DEPT DE VOTRE 1E V1

4101 411336 DEPT DE VOUS DE VOTRE DEPT DE VOTRE 1E V1

4101 411336 DEPT DE VOUS DE VOTRE DEPT DE VOTRE 1E V1

4101 411336 DEPT DE VOUS DE VOTRE DEPT DE VOTRE 1E V1

4101 411336 DEPT DE VOUS DE VOTRE DEPT DE VOTRE 1E V1

4101 411336 DEPT DE VOUS DE VOTRE DEPT DE VOTRE 1E V1

4101 411336 DEPT DE VOUS DE VOTRE DEPT DE VOTRE 1E V1

4101 411336 DEPT DE VOUS DE VOTRE DEPT DE VOTRE 1E V1

4101 411336 DEPT DE VOUS DE VOTRE DEPT DE VOTRE 1E V1

4101 411336 DEPT DE VOUS DE VOTRE DEPT DE VOTRE 1E V1

4101 411336 DEPT DE VOUS DE VOTRE DEPT DE VOTRE 1E V1

4101 411336 DEPT DE VOUS DE VOTRE DEPT DE VOTRE 1E V1

4101 411336 DEPT DE VOUS DE VOTRE DEPT DE VOTRE 1E V1

4101 411336 DEPT DE VOUS DE VOTRE DEPT DE VOTRE 1E V1

4101 411336 DEPT DE VOUS DE VOTRE DEPT DE VOTRE 1E V1

4101 411336 DEPT DE VOUS DE VOTRE DEPT DE VOTRE 1E V1

4101 411336 DEPT DE VOUS DE VOTRE DEPT DE VOTRE 1E V1

4101 411336 DEPT DE VOUS DE VOTRE DEPT DE VOTRE 1E V1

4101 411336 DEPT DE VOUS DE VOTRE DEPT DE VOTRE 1E V1

4101 411336 DEPT DE VOUS DE VOTRE DEPT DE VOTRE 1E V1

1907 1111 1111

CODE	COMPTÉ	EMPLACEMENT - NOM, PROFESSION, RÉSIDENCE					SUPERFICIE	CATEGORIE BÂTIMENT	SCOLAIRE		VALEUR EN DOLLARS			MUNICIPAL	REMARQUES
		DIV. CAD.	CADASTRE	SUBDIVISION	FRONT	PROFONDEUR			TERR.	P. C.	TERRAIN	BÂTISSE	TOTAL		
2002	45412300	10 175	412-1		1000	7400	74900								
2004		10 175	411-4		1200	7400	88800								
2006		10 175	411-3		430	7400	31400								
2999							1,94200								
3001								2A	1 2B1	17800	62100	79900	T R 1		
4201		M ROGER CHARLAND													
4601		5756 NOTRE DAME DE GRACE H4A 1M4													
4202		MME CHANTAL RAYMOND													
1001	45412400	5762 AVE NOTRE DAME DE GRACE													
2002		10 175	411-2		430	7400	31400								
2004		10 175	411-1		1260	7400	92500								
2006		10 175	410-2		960	7400	70400								
2999							1,94300								
3001								2A	1 2B1	17800	68000	85800	T R 1		
4205		MR ROBERT DOONAN, MECHANIC													
4605		5762 AV NOTRE DAME DE GRACE H4A 1M4													
1001	45412500	5768 AV NOTRE DAME DE GRACE													
2002		10 175	410-3-1		2260	2900	65300								
2004		10 175	410-1												
2999							2,31800								
3001								2R	1 2B1	20900	63600	84500	T R 1		
4201		MR MICHEL CORINTHIOS													
4601		5768 NOTRE DAME DE GRACE H4A 1M4													
4202		MRS MICHEL CORINTHIOS (MARIA SCIGALSKI)													
4602		5768 NOTRE DAME DE GRACE H4A 1M4													
1001	45412520	5788 AV NOTRE DAME DE GRACE													
2002		10 174	212		9500	2500	2,37500								
3001								2A	1 2B1	21800	107500	129300	T R 1		
4211		MR SPERO ADAMAKOS, REST KEEPER													
4611		5788 AV NOTRE DAME DE GRACE H4A 1M4													
7001		MELROSE AV													
1001	45412550	5806 AV NOTRE DAME DE GRACE													
2002		10 174	P39		9500	470	43500								
2004		10 174	38		9500	2500	2,37500								
MICROFICHE 43 1-05															
												PAGE	718		

VERSUS



4201 Miss Jennie W. Weinstein

4601 5762 Notre-Dame-de-Grâce H4A 1A4

L'ÉTÉ 1968

NO	PRENOM	NOM	DATE DE NAISSANCE	DATE DE DÉPART	DATE D'ARRIVÉE	PROVINCE	TYPE DE VOYAGE	STATUT	REMARQUES
4201	JENNIE	WEINSTEIN	17 JAN 1914	18 JAN 1968	18 JAN 1968	ONTARIO	SAISONNIÈRE	1	
4601	5762	NOTRE-DAME-DE-GRACE							
4202									
4203									
4204									
4205									
4206									
4207									
4208									
4209									
4210									
4211									
4212									
4213									
4214									
4215									
4216									
4217									
4218									
4219									
4220									
4221									
4222									
4223									
4224									
4225									
4226									
4227									
4228									
4229									
4230									
4231									
4232									
4233									
4234									
4235									
4236									
4237									
4238									
4239									
4240									
4241									
4242									
4243									
4244									
4245									
4246									
4247									
4248									
4249									
4250									
4251									
4252									
4253									
4254									
4255									
4256									
4257									
4258									
4259									
4260									
4261									
4262									
4263									
4264									
4265									
4266									
4267									
4268									
4269									
4270									
4271									
4272									
4273									
4274									
4275									
4276									
4277									
4278									
4279									
4280									
4281									
4282									
4283									
4284									
4285									
4286									
4287									
4288									
4289									
4290									
4291									
4292									
4293									
4294									
4295									
4296									
4297									
4298									
4299									
4300									

CODE	COMPTÉ	EMPLACEMENT - NOM, PROFESSION, RÉSIDENCE					SUPERFICIE	CATEGORIE BÂTIMENT	SCOLAIRE		VALEUR EN DOLLARS			MUNICIPAL	REMARQUES	
		DIV. CAD.	CADASTRE	SUBDIVISION	FRONT	PROFONDEUR			TERR.	P. C.	TERRAIN	BÂTISSE	TOTAL			
2999	45412550						2,81000									
3001								2A	1	281	25800	110900	136700	T R 1		
4202		MRS MIRIAM GREEN						5A								
4602		5806 AV NOTRE DAME DE GRACE H4A 1M6														
7001		DRAPER AV														
1001	45412700	5856 AVE NOTRE DAME DE GRACE						1023								
2002		10 171	P269		3300	2500	82500									
2004		10 171	P268		3300	900	29700									
2006		10 171	P271		3300	2500	82500									
2008		10 171	P270		3300	2500	82500									
2999							2,77200									
3001								2A	1	281	25400	80800	106200	T R 1		
4211		M JACQUES ZOUVI, PROFESSEUR						1F								
4611		5856 AV NOTRE DAME DE GRACE H4A 1M8														
1001	45412800	5862 AVE NOTRE DAME DE GRACE						1023								
2002		10 171	P270		3260	2500	81250									
2004		10 171	P271		3260	2500	81250									
2006		10 171	P269		3260	2500	81250									
2008		10 171	P268		3300	900	29700									
2999							2,73400									
3001								2A	1	281	25100	81900	107000	T R 1		
4211		M ROBERT G CASS, INGENIEUR						1F								
4611		5862 AVE NOTRE DAME DE GRACE H4A 1M8														
1001	45412900	5866 AVE NOTRE DAME DE GRACE						1023								
2002		10 171	452		350	8400	21600									
2004		10 170	745		2200	8400	1,84800									
2999							2,05800									
3001								2A	1	281	18900	83700	102600	T R 1		
4212		MME GERALD SERGENT (DENISE LACHARITE)						5F								
4612		5866 AV NOTRE DAME DE GRACE H4A 1M8														
7001		RUELLE														
1001	45413000	5874 AVE NOTRE DAME DE GRACE						1023								
2002		10 170	285-3		3300	2500	82500									

CODE	COMPTÉ	EMPLACEMENT - NOM, PROFESSION, RESIDENCE					CATEGORIE BAYMENT	SCOLAIRE		VALEUR EN DOLLARS			MUNICIPAL	REMARQUES
		DIV. CAD.	CADASTRE	SUBDIVISION	FRONT	PROFONDEUR		SUPERFICIE	TERR. P.I.C.	TERRAIN	BATISSE	TOTAL		
2004	45413000	10 170	284-4	3300	2500	82500								
2006		10 170	283-3	3300	2500	82500								
2999							2,47500							
3001							2A	1 281	22700	83700	106400	T R 1		
4201	4651	MRS RYSZARD MYZAK (ANNA RUNCIEWICZ)					5A							
4651		5874 AV NOTRE DAME DE GRACE H4A 1M8												
1001	45413100	5880 AV NOTRE DAME DE GRACE					(02)							
2002		10 170	285-2	3300	2500	82500								
2009		10 170	284-3	3300	2500	82500								
2006		10 170	283-2	3300	2500	82500								
2999						2,47500								
3001							2A	1 281	22700	83700	106400	T R 1		
4201	4601	MR DANIEL KRAUS					1A							
4601		5880 AV NOTRE DAME DE GRACE H4A 1M8												
4202	4602	MRS DANIEL KRAUS (DEBORAH MARTIN)					2A							
4602		5880 AV NOTRE DAME DE GRACE H4A 1M8												
7001	7002	5892-90 NOTRE DAME DE GRACE VOIR 3869 ROYAL A												
7002		ROYAL AVE												
1001	45413170	5944-70 AV NOTRE DAME DE GRACE												
2002		10 170	717	15800	15800	23,58780								
2002				15660										
3001							1B	281	142200	362800	505000	E1A	204-8	
3002							1B	281	70100	263000	333100	E1A	204-12	
4211	4611	TRUSTEES OF WESLEY UNITED CHURCH					5A							
4611		5964 AV NOTRE DAME DE GRACE H4A 1M1												
6001		EGLISE & SALLE PAROISSIALE												
7001		HAMPTON AV												
1001	45413200	6059 AVE NOTRE DAME DE GRACE					(02)							
2002		10 169	762-1	3270	2500	81900								
2002				3260										
2004		10 169	763-1	3220	2500	81600								
2004				3200										
2006		10 169	761-1	3260	2500	81200								
2006				3250										
2008		10 169	760-1	3250	1480	59000								
2008				1490										
2999						2,98200								
3001							2A	1 281	27400	55100	82500	T R 1		
		MICROFICHE 63 X-05												

CODE	COMPTE	EMPLACEMENT - NOM PROFESSION - RESIDENCE						CATEGORIE RATIFIEMENT	SCOLAIRE			VALEUR EN DOLLARS			MUNICIPAL	REMARQUES
		NUMERO	CADASTRE	SUBDIVISION	FRONT	PROFONDEUR	SUPERFICIE		TERR P C	TERRAIN	BATISSE	TOTAL	*			
4202 4602	45413200	MISS BEATA TRENE THAU 6054 NOTRE DAME DE GRACE AV H9A 1N2						3A								
1001	45413300	6058 AVE NOTRE DAME DE GRACE														
2002		10	168	803-2	111	1610	3200									
2004		10	169	762-2	750	2500	18600									
2006		10	168	805-2	111	2500	4800									
2008		10	169	761-2	760	2500	18600									
2008					780											
2010		10	169	760-2	770	1670	12600									
2012		10	168	804-2	111	2500	4800									
2014		10	168	805-1	1460	2500	36300									
2014					1470											
2016		10	168	806-1	1470	2500	36500									
2016					1480											
2018		10	169	763-2	740	2500	18900									
2018					750											
2020		10	168	809-1	1450	2500	36100									
2020					1460											
2022		10	168	803-1	1450	1690	24200									
2022						1610										
2024		10	168	806-2	111	2500	4800									
2999							2,19100									
3001																
4201 4301 4601		MRS MALCOLM STEWART MC CUAIG (EDNA BELMONT MARSHALL-RUTHERFORD) 6058 NOTRE DAME DE GRACE AV H9A 1N2						3A								
1001	45413400	6064 AVE NOTRE DAME DE GRACE														
2002		10	168	805-4	2111	2500	54800									
2004		10	168	806-3	111	2500	4800									
2006		10	168	805-3	111	2500	4800									
2008		10	168	804-3	111	2500	4800									
2010		10	168	804-4	2111	2500	54800									
2012		10	168	803-4	2111	1611	36900									
2014		10	168	803-3	111	1610	3200									
2016		10	168	806-4	2111	2500	54800									
2999							2,18900									
3001																
4211 4611 4212 4612		MR ALFRED B ROLLOCK, ORDERLY 6064 AV NOTRE DAME DE GRACE H9A 1N2 MRS ALFRED B ROLLOCK (SYLVESTER FORDE) 6064 AV NOTRE DAME DE GRACE H9A 1N2						3A 4A								
1001	45413500	6074 AV NOTRE DAME DE GRACE														
2002		10	168	806-5	2192	2500	54800									
		MICROFICHE 63 L-05														

CODE	COMPTÉ	EMPLACEMENT - NOM, PROFESSION, RÉSIDENCE					CATEGORIE BÂTIMENT	SCOLAIRE		VALEUR EN DOLLARS			MUNICIPAL	REMARQUES	
		DIV. CAD.	CADASTRE	SUBDIVISION	FRONT	PROFONDEUR		SUPERFICIE	TERR. P. C.	TERRAIN	BÂTISSE	TOTAL			
2004	45413500	10	168	804-5	2192	2500					54800				
2006		10	168	803-5	2192	1611					37100				
2008		10	168	804-6	116	2500					2900				
2010		10	168	805-6	116	2500					2900				
2012		10	168	804-6	133	2500					3200				
2014		10	168	803-6	142	1700					2300				
2016		10	168	790-8	058	2500					1400				
2018		10	168	789-8	042	2500					1300				
2020		10	168	788-8	092	2500					1200				
2022		10	168	787-8	025	2700					700				
2024		10	168	805-5	2192	2500					54800				
2999											2,17400				
3001							2A	1	2B1	20000	38900	58900	T R 1		
4202		M HENRI ALFRED DUGAS													
4602		6074 NOTRE DAME DE GRACE H9A 1R2													
1001	45413600	6076 AV NOTRE DAME DE GRACE													
2002		10	168	789-7	110	2500					4200				
2004		10	168	788-7	110	2500					4200				
2006		10	168	787-7	110	1700					3100				
2008		10	168	790-6	2200	2500					55000				
2010		10	168	789-6	2200	2500					55000				
2012		10	168	788-6	2200	2500					55000				
2014		10	168	787-6	2200	1710					37400				
2016						1700									
2999		10	168	790-7	110	2500					4200				
											2,18100				
3001							2A	1	2B1	20000	41900	61900	T R 1		
4201		M LOUIS BOURASSA													
4601		6076 AV NOTRE DAME DE GRACE H9A 1R2													
4202		MRE ANNE PROVOST-BOURASSA													
1001	45413700	6082 AV NOTRE DAME DE GRACE													
2002		10	168	789-4	190	2500					4300				
2004		10	168	788-4	190	2500					4300				
2006		10	168	787-4	190	1720					3000				
2008		10	168	790-5	2200	2500					55000				
2010		10	168	789-5	2200	2500					55000				
2012		10	168	788-5	2200	2500					55000				
2014		10	168	787-5	2200	1720					37600				
2016						1710									
2999		10	168	790-4	190	2500					4300				
											2,18600				
3001							2A	1	2B1	20100	41200	61300	T R 1		
4201		MR DAVID BENTLEY CHARLES													
4601		6098 NOTRE DAME DE GRACE H9A 1R2													
		MICROFICHE 63 M-05													

REP. LE D'ÉVALUATION

CODE	COMPTÉ	EMPLACEMENT - NOM, PROFESSION, RESIDENCE					CATEGORIE BÂTIMENT	SCOLAIRE		VALEUR EN DOLLARS			MUNICIPAL	REMARQUES	
		DIV. CAD.	CADASTRE	SUBDIVISION	FRONT	PROFONDEUR		SUPERFICIE	TERR.	BÂTISE	TERRAIN	BÂTISE			TOTAL
4202	45413700	MRS JANET LASKEY-CHARLES					2A								
1001	45413800	6088 AVE NOTRE DAME DE GRACE													
2002		10 160	789-2	2200	2500	55000									
2004		10 160	788-2	2200	2500	55000									
2006		10 160	787-2	2200	1730	37800									
2008		10 168	790-3	190	2500	4000									
2010		10 160	789-3	190	2500	4000									
2012		10 168	788-3	190	2500	4000									
2014		10 160	787-3	190	1730	3000									
2016		10 168	790-2	2200	2500	55000									
2999						2,17800									
3001							2A	1	281	20000	38900	58900	T R 1		
4211		MR FRANK B CHARLES					2A								
4611		6088 AV NOTRE DAME DE GRACE M42 IM2													
7001		HINGSTON AV													
1001	45414000	6120 AVE NOTRE DAME DE GRACE													
2002		10 165	259-3	4600	IRR	1,09700									
2002				3910											
2004		10 165	258-5	3910	IRR	34000									
2004		10 165	260-2	4600	2500	1,15000									
2999						2,56700									
3001							2A	1	281	23700	66100	89800	T R 1		
4211		MR MICHAEL SHALL, SALESMAN					2A								
4611		6120 AV NOTRE DAME DE GRACE M4A IM4													
1001	45414100	6130 AVE NOTRE DAME DE GRACE													
2002		10 165	260-1	5400	2500	1,35000									
2004		10 165	259-2	IRR	2200	1,22800									
2004				5600											
2999						2,57800									
3001							2A	1	281	23700	90200	113900	T R 1		
4201		MRE LOUISE RICHARD-BANVILLE					2F								
4601		6130 AV NOTRE DAME DE GRACE M4A IM4													
7001		BEACONSFIELD AVENUE													
1001	45414200	6154 AVE NOTRE DAME DE GRACE													
2002		10 165	P219-1	4160	2500	1,03800									

CODE	COMPTÉ	EMPLACEMENT - NOM, PROFESSION, RÉSIDENCE					CATEGORIE BÂTIMENT	SCOLAIRE		VALEUR EN DOLLARS			MUNICIPAL	REMARQUES							
		DIV. CAD.	CADASTRE	SUBDIVISION	FRONT	PROFONDEUR		SUPERFICIE	TEAR	P.T.C.	TERRAIN	BÂTISSE			TOTAL						
2004 2999	45414200	10 165	P218-1		7160	2500															
3001									2A	1	2B1	19000	68100	87100					T R 1		
4211 4611		MRS HELEN KOSHIYS 6154 AV NOTRE DAME DE GRACE M48 IK8																			
1001	45414300	6160 AVE NOTRE DAME DE GRACE								(02)											
2002		10 165	219-2		4900	2500															
2004		10 165	218-2		4900	2500															
2006		10 165	219-1		050	2500															
2008		10 165	218-1		050	2500															
2999																					
3001									2A	1	2B1	22700	80800	103500						T R 1	
4201 4601		M ANIE L BENSOUSSAN 6160 AV NOTRE DAME DE GRACE M48 IK8																			
7001		6184-86 AV NOTRE DAME DE GRACE VOIR 3M21 GRAND BLVD																			
1001	45414820	6196 AV NOTRE DAME DE GRACE								(02)											
2002		10 163	274-1		4000	5050															
2003		10 163	P274-2		650	5050															
2999																					
3001									2A	1	2B1	21600	66600	88200						T R 1	
4201 4601 4202		MR BARRY CAINE 6196 NOTRE DAME DE GRACE M48 IK8 MISS LINDA BLAIR																			
6400		<i>Cotisation en plus PF (22-4-86) B.</i>																			
1001	45414850	6210 AV NOTRE DAME DE GRACE								(02)											
2002		10 163	42-1		8240	050															
2004		10 163	41-1		8240	5000															
2999																					
3001									2D	1	2B1	38200	65000	103200						T R 1	
4201 4601		MME ELGI DE GRANDMONT (SUZANNE MARSEAU) 2739 BL EDUARD MONTPETIT #1 H3T 1J6																			
1001	45414950	6230 AV NOTRE DAME DE GRACE								(02)											
2002		10 163	42-2		8240	050															
2004		10 163	41-2		8240	5000															
2004					8160																
		MICROFICHE 63 0-05																			

CODE	COMPTÉ	EMPLACEMENT - NOM, PROFESSION, RESIDENCE						CATEGORIE D'IMMEUBLE	SCOLAIRE		VALEUR EN DOLLARS			MUNICIPAL	REMARQUES	
		LIV. CAD.	CADASTRE	SUBDIVISION	FRONT	PROFONDEUR	SUPERFICIE		TERR. P. C.	TERRAIN	BÂTISSE	TOTAL				
2999	45414950						4,14100									
3001								2D	1	281	39000	45200	103200	T R 1		
4201		MME ELOI DE GRANDMONT (SUZANNE HANSEAU)						3F								
4601		2739 BL EDOUARD MONTPETIT #1 H3T 1J6														
7001		KENSINGTON AV														
7002		6266 AV NOTRE DAME DE GRACE VR 6253 SHERBROOKE														
7003		6276 AV NOTRE DAME DE GRACE VR 6255 SHERBROOKE														
7004		MADISON AVE														
7005		WESTHILL AVE														
7006		TRVERSEZ														
7007		WESTHILL AVE														
7008		MADISON AVE														
1001	45415200	6293 AVE NOTRE DAME DE GRACE						4029								
2002		10 162	387-1		2300	2500	57500									
2004		10 162	386-1		2300	2500	57500									
2006		10 162	385-1		2300	2500	57500									
2999							1,72500									
3001								2A	1	281	25800	55100	70900	T R 1		
4203		MME NICOLE FORTIER, TRADUCTRICE						3F								
4603		6293 AV NOTRE DAME DE GRACE H3T 1L2														
1001	45415300	6287 AV NOTRE DAME DE GRACE						4023								
2002		10 162	385-2		2160	ERR	61400									
2004		10 162	P387-3		450	2500	11200									
2006		10 162	P386-3		450	2500	11200									
2008		10 162	P385-3		450	800	3600									
2010		10 175	410-1		2260	7400	1,66500									
2012		10 162	387-2		2160	2500	53700									
2014		10 162	386-2		2160	2500	53700									
2999							1,94800									
3001								2A	1	281	17900	53200	71100	T R 1		
4204		MRS GEORGE TRATT (SHEILA A A CAVANAGH)						5A								
4604		6287 AV NOTRE DAME DE GRACE H3T 1L2														
1001	45415400	6281 AV NOTRE DAME DE GRACE						4021								
2002		10 162	P386-3		450	2500	11200									
2004		10 162	P385-3		450	800	3600									
2006		10 162	386-4		2160	2500	53700									
2008		10 162	385-4		2160	ERR	61400									
2010		10 162	387-4		2160	2500	53700									
2999							1,94800									
3001								2A	1	281	17900	53200	71100	T R 1		



CODE	COMPTÉ	EMPLACEMENT - NOM, PROFESSION, RÉSIDENCE					CATEGORIE D'IMMEUBLE	SCOLAIRE		VALEUR EN DOLLARS			MUNICIPAL	REMARQUES	
		NO. CADASTRE	ENR. VISION	FRONT	PROFONDEUR	SUPERFICIE		TERR. P. C.	TERRAIN	BÂTISSE	TOTAL				
4211 4611	45415400	MRS MICHAEL S GRAHAM (ELIZABETH G HUGHES) 6281 AV NOTRE DAME DE GRACES N48 1L2					8A								
1001	45415500	6275 AVE NOTRE DAME DE GRACE													
2002		10 162	385-5	3100	2500						77500				
2004		10 162	387-5	3100	2500						77500				
2006		10 162	386-5	3100	2500						77500				
2999											2,32500				
3001							2A	1 281	21300	57200	78500	T R 1			
4204 4604		MR ROY A COULS, ACCOUNTANT 6275 NOTRE DAME DE GRACE N48 1L2					8A								
1001	45415600	6267 AVE NOTRE DAME DE GRACE													
2002		10 162	416-5	2960	2500						73700				
2004		10 162	415-5	2960	2500						73700				
2006		10 162	414-5	2960	2500						73700				
2999											2,21100				
3001							2A	1 281	20300	53500	73800	T R 1			
4201 4601		MRS NARTHA-LYNN WEEKS-HARDIE 6267 AV NOTRE DAME DE GRACE N48 1L2					2A								
6400		<i>Correspondance anglaise FF (11-11-85) V2</i>													
1001	45415700	6261 AV NOTRE DAME DE GRACE													
2002		10 162	416-4	2160	2500						53700				
2004		10 162	P415-3	460	2500						11300				
2006		10 162	415-4	2160	2500						53700				
2008		10 162	P414-3	460	2500						11300				
2010		10 162	414-4	2160	2500						53700				
2012		10 162	P416-3	460	2500						11300				
2999											1,94900				
3001							2A	1 281	17900	64900	82800	T C 1			
4201 4601		MISS MARIE ANTOINETTE ENGELHARD 6261 AV NOTRE DAME DE GRACE N48 1L2					2A								
4202 4602		MRS KELVIN SACCHUS (SHEILA PADMORE) 2330 MADISON AV N30 N48 216					4A								
1001	45415800	6257 AVE NOTRE DAME DE GRACE													
2002		10 162	414-2	2160	2500						53700				
2004		10 162	P416-3	460	2500						11200				
2006		10 162	P415-3	460	2500						11300				
2008		10 162	P414-3	460	2500						11200				
2010		10 162	416-2	2160	2500						53700				
		MICROFICHE 63 B-06													
											PAGE	726			

VERSO

4501 M<sup>rs</sup>. Christoffer K. Rogan

1951

45415700

4501 6261 av. Notre-Dame-de-Grace H4B 1L2

4501 Thomas Ellis

IEEC

4501 6261 Notre-Dame-de-Grace

4502 M<sup>r</sup>. Francis B. Legault

4502 6261 Notre-Dame-de-Grace H4B 1L2

4502 6261 av. Notre-Dame-de-Grace H4B 1L2

4502 6261 Notre-Dame-de-Grace H4B 1L2

4502 6261 av. Notre-Dame-de-Grace H4B 1L2

4502 6261 Notre-Dame-de-Grace H4B 1L2

4502 6261 av. Notre-Dame-de-Grace H4B 1L2

4502 6261 Notre-Dame-de-Grace H4B 1L2

ANNULÉ

DATE	HEURE	INITIALES
1951	12:00	ML

CERT.	15
1951	12:00

4503 6261 av. Notre-Dame-de-Grace H4B 1L2

1951

4503 6261 av. Notre-Dame-de-Grace H4B 1L2

4503 6261 av. Notre-Dame-de-Grace H4B 1L2

4503 6261 av. Notre-Dame-de-Grace H4B 1L2

4503 6261 av. Notre-Dame-de-Grace H4B 1L2

4503 6261 av. Notre-Dame-de-Grace H4B 1L2

4503 6261 av. Notre-Dame-de-Grace H4B 1L2

4503 6261 av. Notre-Dame-de-Grace H4B 1L2

4503 6261 av. Notre-Dame-de-Grace H4B 1L2

4503 6261 av. Notre-Dame-de-Grace H4B 1L2

4503 6261 av. Notre-Dame-de-Grace H4B 1L2

4503 6261 av. Notre-Dame-de-Grace H4B 1L2

4503 6261 av. Notre-Dame-de-Grace H4B 1L2

4503 6261 av. Notre-Dame-de-Grace H4B 1L2

4503 6261 av. Notre-Dame-de-Grace H4B 1L2

4503 6261 av. Notre-Dame-de-Grace H4B 1L2

4503 6261 av. Notre-Dame-de-Grace H4B 1L2

4503 6261 av. Notre-Dame-de-Grace H4B 1L2

4503 6261 av. Notre-Dame-de-Grace H4B 1L2

4503 6261 av. Notre-Dame-de-Grace H4B 1L2

4503 6261 av. Notre-Dame-de-Grace H4B 1L2

4503 6261 av. Notre-Dame-de-Grace H4B 1L2

4503 6261 av. Notre-Dame-de-Grace H4B 1L2

4503 6261 av. Notre-Dame-de-Grace H4B 1L2

4503 6261 av. Notre-Dame-de-Grace H4B 1L2

4503 6261 av. Notre-Dame-de-Grace H4B 1L2

4503 6261 av. Notre-Dame-de-Grace H4B 1L2

4503 6261 av. Notre-Dame-de-Grace H4B 1L2

4503 6261 av. Notre-Dame-de-Grace H4B 1L2

4503 6261 av. Notre-Dame-de-Grace H4B 1L2

4503 6261 av. Notre-Dame-de-Grace H4B 1L2

4503 6261 av. Notre-Dame-de-Grace H4B 1L2

4503 6261 av. Notre-Dame-de-Grace H4B 1L2

4503 6261 av. Notre-Dame-de-Grace H4B 1L2

4503 6261 av. Notre-Dame-de-Grace H4B 1L2

4503 6261 av. Notre-Dame-de-Grace H4B 1L2

4503 6261 av. Notre-Dame-de-Grace H4B 1L2

4503 6261 av. Notre-Dame-de-Grace H4B 1L2

4503 6261 av. Notre-Dame-de-Grace H4B 1L2

4503 6261 av. Notre-Dame-de-Grace H4B 1L2

4503 6261 av. Notre-Dame-de-Grace H4B 1L2

4503 6261 av. Notre-Dame-de-Grace H4B 1L2

4503 6261 av. Notre-Dame-de-Grace H4B 1L2

4503 6261 av. Notre-Dame-de-Grace H4B 1L2

4503 6261 av. Notre-Dame-de-Grace H4B 1L2

4503 6261 av. Notre-Dame-de-Grace H4B 1L2

4503 6261 av. Notre-Dame-de-Grace H4B 1L2

4503 6261 av. Notre-Dame-de-Grace H4B 1L2

4503 6261 av. Notre-Dame-de-Grace H4B 1L2

4503 6261 av. Notre-Dame-de-Grace H4B 1L2

4503 6261 av. Notre-Dame-de-Grace H4B 1L2

4503 6261 av. Notre-Dame-de-Grace H4B 1L2

4503 6261 av. Notre-Dame-de-Grace H4B 1L2

4503 6261 av. Notre-Dame-de-Grace H4B 1L2

4503 6261 av. Notre-Dame-de-Grace H4B 1L2

4503 6261 av. Notre-Dame-de-Grace H4B 1L2

4503 6261 av. Notre-Dame-de-Grace H4B 1L2

4503 6261 av. Notre-Dame-de-Grace H4B 1L2

4503 6261 av. Notre-Dame-de-Grace H4B 1L2

4503 6261 av. Notre-Dame-de-Grace H4B 1L2

4503 6261 av. Notre-Dame-de-Grace H4B 1L2

CODE	COMPTÉ	EMPLACEMENT - NOM, PROFESSION, RÉSIDENCE					CATEGORIE BÂTIMENT	SCOLAIRE		VALEUR EN DOLLARS			MUNICIPAL	REMARQUES
		CH. CAD.	CADASTRE	SUB-DIVISION	FRON	PROFONDEUR		SUPERFICIE	TERR P. C.	TERRAIN	BÂTIMENT	TOTAL		
2012 2999	45415800	10 162	415-2		2160	2500					53700 1,94800			
3001							2A	1 281	17900	53200	71100		T R 1	
4204 4604		MR ESTEBAN LORENZO, ARTISTE 339 CH DE LA COTE ST ANTOINE WESTMOUNT H3Y 2J5												
1001	45415900	6251 AVE NOTRE DAME DE GRACE												
2002 2004 2006 2999	A 169260 17-6-86	10 162	416-1		2160	2500					53700 53700 53700 1,61100			
3001							2A	1 281	14800	72500	87300		T R 1	
4201 4601 4002 7001 7002		<i>Robert Coulton</i> 6251 NOTRE DAME DE GRACE H4B 2H7 <i>Mme Marie Catherine Leduc</i> KENSINGTON AVE GRAND BOULEVARD												
1001	45416000	2195 AVE NOTRE DAME DE GRACE												
2002 2004 2999		10 163	277-2		2800	4900					1,14400 88400 2,02800			
3001							2A	1 281	18800	76800	95600		T R 1	
4201 4601 4202		MR IRVING ZOLLMAN 2195 NOTRE DAME DE GRACE H4B 1K9 MME JUDY LE GALLAIS-ZOLLMAN												
1001	45416100	6191 AV NOTRE DAME DE GRACE												
2002 2004 2006 2006 2006 2999		10 163	276-3		500	3400					17800 73100 1,04800 2650 12000 2,066700			
3001							2A	1 281	19000	59300	78300		T R 1	
4201 4601		MR MICHAEL M W WHITWORTH 6191 AV NOTRE DAME DE GRACE H4B 1K9												
1001	45416200	6185 AVE NOTRE DAME DE GRACE												

CERT.	EFF.
5/5/86	17/6/86
	341

VERSO

1954.11.00

1954.11.00  
1954.11.00

1954.11.00  
1954.11.00  
1954.11.00

1954.11.00  
1954.11.00

CERT.	EFF.	370
30-11-1954		

1954.11.00  
1954.11.00

1954.11.00	1954.11.00	1954.11.00	1954.11.00	1954.11.00	1954.11.00
1954.11.00	1954.11.00	1954.11.00	1954.11.00	1954.11.00	1954.11.00
1954.11.00	1954.11.00	1954.11.00	1954.11.00	1954.11.00	1954.11.00
1954.11.00	1954.11.00	1954.11.00	1954.11.00	1954.11.00	1954.11.00
1954.11.00	1954.11.00	1954.11.00	1954.11.00	1954.11.00	1954.11.00

1954.11.00

1954.11.00  
1954.11.00

1954.11.00

1954.11.00	1954.11.00	1954.11.00	1954.11.00	1954.11.00	1954.11.00
1954.11.00	1954.11.00	1954.11.00	1954.11.00	1954.11.00	1954.11.00

1954.11.00

1954.11.00

1954.11.00

1954.11.00

1954.11.00	1954.11.00	1954.11.00	1954.11.00	1954.11.00	1954.11.00
1954.11.00	1954.11.00	1954.11.00	1954.11.00	1954.11.00	1954.11.00
1954.11.00	1954.11.00	1954.11.00	1954.11.00	1954.11.00	1954.11.00

1954.11.00

1954.11.00

1954.11.00

1954.11.00	1954.11.00	1954.11.00	1954.11.00	1954.11.00	1954.11.00
------------	------------	------------	------------	------------	------------

ROLE D'ÉVALUATION DES IMMEUBLES POUR L'EXERCICE FINANCIER 1986

VILLE DE MONTREAL

NUMERO DE FICHIER

CODE	COMTE	EMPLACEMENT - NOM PROFESSION RÉSIDENCE					CATEGORIE RÉGIMEN	VALEUR EN DOLLARS			MUNICIPAL	REMARQUES		
		DISTRICT	CADASTRE	SUBDIVISION	FRONT	PROFONDEUR		SUPERFICIE	TERR P.C.	TERRAIN			BATISSE	TOTAL
2002	45416200	10	163	277-5	500	2400								
2004		10	163	276-5	2150	3400								
2006		10	163	277-6	2750	IRR								
2006					2160	5000								
2008		10	163	276-4	500	3400								
2999														
3001														
4201		MISS IRENE CROTTY												
4601		6185 AV NOTRE DAME DE GRACE H4B 1K9												
4202		MR JOHN GILLIS												
4400		<i>Correspondance anglaise (cf. gm 6185)</i>												
1001	45416300	6381 AVE NOTRE DAME DE GRACE												
2002		10	163	276-6										
2004		10	163	277-7										
2006		10	163	276-7										
2008		10	163	277-8										
2010		10	163	278-8										
2012		10	163	P278-5										
2999														
3001														
4201		M JOEL YANOW												
4601		6161 AV NOTRE DAME DE GRACE H4B 1K9												
1001	45416400	6177 AV NOTRE DAME DE GRACE												
2002		10	163	277-10	2300	5000								
2002					2800	IRR								
2006		10	163	276-8	500	3400								
2006		10	163	278-7	2800	100								
2008		10	163	P278-5	2800	2100								
2010		10	163	277-9	500	3400								
2012		10	163	276-9	2300	3400								
2999														
3001														
4201		MR EDWARD BARBEZAT												
4601		6277 AV NOTRE DAME DE GRACE H4B 1K9												
4202		MRS G ANN PRICE-BARBEZAT												
4602		5725 BL MILAN BROSSARD J4Z 1A7												
1001	45416500	6165 AVE NOTRE DAME DE GRACE												
2002		10	163	398	2750	13400								
2002					3550	IRR								
2004		10	163	P277	800	1400								
2006		10	163	P276	800	3400								
2999														

CERT.	EFF.	
10/10/86	11/1/86	372

CERT.	EFF.	
11-0-86	1-1-86	361

~~19,000~~ ~~40,100~~ ~~69,000~~ ~~108,100~~  
~~26,000~~ ~~81,500~~ ~~107,500~~ ~~134,000~~  
 24,400 81,300 107,900

CERT.	EFF.	
10-2-86	10-2-86	373

CODE	COMTE	EMPLACEMENT - NOM PROFESSION, RESIDENCE					CATEGORIE D'IMMEUBLE	SCOLAIRE	VALEUR EN DOLLARS			MUNICIPAL	REMARQUES		
		DIV. CAD.	CADASTRE	SUBDIVISION	FRONT	PROFONDEUR			SUPERFICIE	TERP. P. C.	TERRAIN			BATISSE	TOTAL
3001	45416500														
4201		M DANIEL MORRIS					1F								
4601		6165 AV NOTRE DAME DE GRACE H4B 1K9													
7001		BEACONSFIELD AVENUE													
7002		HINGSTON AVENUE													
1001	45416600	6971 AVE NOTRE DAME DE GRACE													
2002		10 168	9607	2200	1000	22000									
2002					1000										
2004		10 168	906	2200	7500	1,65000									
2999						1,87000									
3001							2A	1	201	17200	48400	65600	T R 1		
4205		MR BLAIN MARTIN					1A								
4605		6071 AV NOTRE DAME DE GRACE H4A 1N3													
4206		MRS BLAIN MARTIN (ERICA DRUMMOND YOUNG)					2A								
4606		6071 AV NOTRE DAME DE GRACE H4A 1N3													
7001		HAMPTON AVENUE													
1001	45416700	5981 AVE NOTRE DAME DE GRACE													
2002		10 170	9397	2650	7616	2,02000									
2002					7630										
2004		10 170	349-1	2200	10000	2,33500									
2004				2260	IRR										
2006		10 170	349-2	460	7000	31500									
2999						4,67000									
3001							2A	1	20E	29200	66000	95200	T R 1		
4212		M ROBERT ELIE, MEDECIN					20								
4612		5981 AV NOTRE DAME DE GRACE H4A 1N9													
1001	45416800	5975 AVE NOTRE DAME DE GRACE													
2002		10 170	7347	2600	7633	1,98500									
2004		10 170	349-3	460	7000	31500									
2006		10 170	349-4	2140	IRR	2,20500									
2006				2600	10000										
2999						4,58500									
3001							2A	1	20E	28600	60800	89400	T R 1		
4201		MR ROY PARSONS					1A								
4601		5975 AV NOTRE DAME DE GRACE H4A 1N9													
4202		MRS ROY PARSONS (ANGELLA SHORGAN)					2A								
4602		5975 AV NOTRE DAME DE GRACE H4A 1N9													

SERVICE D'ÉVALUATION

CODE	COMPTÉ	EMPLACEMENT - NOM, PROFESSION, RÉSIDENCE					CATEGORIE BÂTIMENT	SOLAIRE		VALEUR EN DOLLARS			MUNICIPAL	REMARQUES	
		DIV. CAD.	CADASTRE	SUBDIVISION	FRONT	PROFONDEUR		SUPERFICIE	TERR. P. C.	TERRAIN	BÂTISSE	TOTAL			
1001	45416900	5971 AVE NOTRE DAME DE GRACE					1029								
2002	A162644	10 170	349-6		460	7000				31500					
2004	273 E6.	10 170	349-5		2160	10000				2,28500					
2004					2600	IRR									
2999										2,60000					
3001							2A	1	281	23900	66000	89900	T R 1		
4201		<del>MR LINDSAY GRANT MORRISON</del>					SA								
4601		<del>5971 NOTRE DAME DE GRACE AV H4A 1M9</del>													
4202		MISS ELIZABETH GREENE					SA								
4602		5971 Notre Dame de Grace, H4A 1M9													
1001	45417000	5943 AV NOTRE DAME DE GRACE					1029								
2002		10 170	349-7		4600	7000				31500					
2004		10 170	349-8		2200	ERR				1,95900					
2004					1830										
2999										2,27900					
3001							2A	1	281	22900	70000	92900	T R 1		
4203		Mlle NORTIQUE CHAGNON, INFIRMIERE					SA								
4603		5943 AV NOTRE DAME DE GRACE H4A 1M9													
1001	45417050	5955 AV NOTRE DAME DE GRACE					1029								
2002		10 170	349-9		6690	4760				3,87100					
3001							2A	1	281	29100	90200	119300	T R 1		
4201		MR DUBYN MORROW					SA								
4601		5955 AV NOTRE DAME DE GRACE H4A 1M9													
4202		MR GEORGE GLEZOS					SA								
7001		ROYAL AV													
1001	45417200	5891 AVE NOTRE DAME DE GRACE					1029								
2002		10 170	723		4500	4300				1,93500					
2003					760	2650				20800					
2999										2,14300					
3001							2A	1	281	19700	73100	92800	T R 1		
4201		MME RICHARD THIBAUT MICHELINE LAMARCHE					SA								
4601		5891 NOTRE DAME DE GRACE H4A 1M7													
1001	45417300	5883 AV NOTRE DAME DE GRACE					1029								
2002		10 170	722		2600	7360				1,91100					
		MICROFICHE 63 F-06													
											PAGE	730			

CERT. EFF.  
146/16 27/1/86 352

CODE	COMPTE	EMPLACEMENT - NOM PROFESSION, RÉSIDENCE						CATEGORIE BÂTIMENT	SCOLAIRE		VALEUR EN DOLLARS			MUNICIPAL	REMARQUES	
		CIV CAD	CADASTRE	SUBDIVISION	FRONT	PROFONDEUR	SUPERFICIE		TERR	P. C.	TERRAIN	BÂTISSE	TOTAL			
3501	45417300							2A	1	281	17500	59300	76800	T R 1		
4211		MR CHARLES A HTLES, EXECUTIVE						2A								
4611		5883 AV NOTRE DAME DE GRACE N9A 1N7														
1001	45417400	5881 AVE NOTRE DAME DE GRACE						(02)								
2002		10	170	721	2500	9900	2,97500									
3001								2A	1	281	22700	74600	97300	T R 1		
4201		M JACQUES NÉPHEU						1F								
4601		5881 NOTRE DAME DE GRACE N9A 1N7														
4202		MME SYLVIE PERRON						3F								
1001	45417500	5875 AVE NOTRE DAME DE GRACE						(02)								
2002		10	170	720	2500	990	2,66100									
2002					IRR	IRR										
3001								2A	1	281	20800	67300	88100	T R 1		
4201		M YVES PROVOST						1F								
4601		5875 AV NOTRE DAME DE GRACE N9A 1N7														
4202		MME MADELEINE MORIN						3F								
1001	45417600	5873 AVE NOTRE DAME DE GRACE						(02)								
2002		10	170	719	2500	IRR	2,03000									
2002					IRR	10000										
3001								2A	1	281	22100	67400	89500	T R 1		
4201		M ANDRE BRASSARD, PROFESSEUR						1F								
4601		5873 AV NOTRE DAME DE GRACE N9A 1N7														
1001	45417700	5867 AVE NOTRE DAME DE GRACE						(02)								
2002		10	170	718	2000	11000	2,20000									
2009		10	171	451	500	11000	55000									
2999							2,75000									
3001								2A	1	281	23700	73100	96800	T R 1		
4201		MME YVAN MAJOR (LOUISE COUPAL)						2F								
4601		5867 NOTRE DAME DE GRACE N9A 1N7														
1001	45417800	5865 AVE NOTRE DAME DE GRACE						(02)								



CODE	COMPTÉ	EMPLACEMENT - NOM, PROFESSION, RÉSIDENCE					CATEGORIE BÂTIMENT	SCOLAIRE		VALEUR EN DOLLARS			MUNICIPAL	REMARQUES		
		DIV. CAD.	CADASTRE	SUBDIVISION	FRONT	PROFONDEUR		SUPERFICIE	TERR. P.C.	TERRAIN	BÂTISSE	TOTAL				
2002	45417800	10 171	450		2900	11000	3,19000									
3001								2A	1 2B1	27500	75300	102800	T R 1			
4201		MR IAN JAMES WAINWRIGHT														
4601		5865 NOTRE DAME DE GRACE H9A 1N7														
4202		MRS IAN JAMES WAINWRIGHT (MARGARET ANNE WASHINGTON)														
4602		5865 NOTRE DAME DE GRACE H9A 1N7														
1001	45418000	5855 AVE NOTRE DAME DE GRACE														
2002		10 171	310		2500	11000	2,75000									
2004		10 171	311		2500	11000	2,75000									
2999							5,50000									
3001								2A	1 2B1	47500	64900	112400	T R 1			
4201		MME ROBERT LEVIE LEVINE (SYLVIA GLEN)														
4601		5855 NOTRE DAME DE GRACE H9A 1N7														
1001	45418100	5851 AVE NOTRE DAME DE GRACE														
2002		10 171	309		2500	11000	2,75000									
3001								2A	1 2B1	23700	60700	84400	T R 1			
4211		MR PAUL M J DE GOSZTONYI, MANAGER														
4611		5851 AVE NOTRE DAME DE GRACE H9A 1N7														
1001	45418200	LOT AV NOTRE DAME DE GRACE														
2002		10 171	314-1		2500	11000	2,75000									
3001								7A	1 2B1	17600		17600	T R 1			
4211		MR PAUL M J DE GOSZTONYI, MANAGER														
4611		5851 AV NOTRE DAME DE GRACE H9A 1N7														
6620		PROPRIETE SUJETTE A SURTAXE SUR TERRAIN VAGUE DESSERVI														
1001	45418250	5835 AVE NOTRE DAME DE GRACE														
2002		10 171	314-2		2500	11000	2,75000									
2004		10 171	P314-3		1508	11000	1,65000									
2999							4,40000									
3001								2A	1 2B1	38000	67500	105500	T R 1			
4201		MME ETHEL ANNE BACAL														
4601		5835 NOTRE DAME DE GRACE AV H9A 1N7														
		MICROFICHE 63 H-06														

CERT.	EXE.
13/5/86	1/1/86
	382

4401 M. Robert Vassier

4601 4605 Notre Dame de Grâce HVA 117

2461

4801 Mme Carol Aron

NOTRE DAME DE GRACE VA HVA 117

NO	OFF	270
20186	44465	

4801 4805 Notre Dame de Grâce HVA 117

4801 4805 Notre Dame de Grâce HVA 117

4801 4805 Notre Dame de Grâce HVA 117

4801 4805 Notre Dame de Grâce HVA 117

4801 4805 Notre Dame de Grâce HVA 117

4801 4805 Notre Dame de Grâce HVA 117

4801 4805 Notre Dame de Grâce HVA 117

4801 4805 Notre Dame de Grâce HVA 117

4801 4805 Notre Dame de Grâce HVA 117

4801 4805 Notre Dame de Grâce HVA 117

4801 4805 Notre Dame de Grâce HVA 117

4801 4805 Notre Dame de Grâce HVA 117

4801 4805 Notre Dame de Grâce HVA 117

4801 4805 Notre Dame de Grâce HVA 117

4801 4805 Notre Dame de Grâce HVA 117

4801 4805 Notre Dame de Grâce HVA 117

4801 4805 Notre Dame de Grâce HVA 117

4801 4805 Notre Dame de Grâce HVA 117

4801 4805 Notre Dame de Grâce HVA 117

4801 4805 Notre Dame de Grâce HVA 117

4801 4805 Notre Dame de Grâce HVA 117

CODE	COMPTÉ	EMPLACEMENT - NOM, PROFESSION, RÉSIDENCE					CATEGORIE BÂTIMENT	SCOLAIRE		VALEUR EN DOLLARS			MUNICIPAL	REMARQUES	
		DIV. CAD.	CADASTRE	SUBDIVISION	FRONT	PROFONDEUR		SUPERFICIE	TERR. P. C.	TERRAIN	BÂTISSÉ	TOTAL			
1001	45418350	5831 AVE NOTRE DAME DE GRACE					1023								
2002		10 171	314-4		2500	11000					2,75000				
2004		10 171	P314-3		9920	11000					1,39100				
2006		10 171	P314-5		267	11000					29400				
2999											4,13500				
3501							2A	1 281	35700	90300	126000	T R I			
4205		MR BALDOMERO PRESSER, PSYCHIATRIST					1A								
4605		5831 AV NOTRE DAME DE GRACE H4A 1N7													
4206		MRS BALDOMERO PRESSER (RAQUEL BETSALEL)					2A								
4606		5831 AV NOTRE DAME DE GRACE H4A 1N7													
1001	45418450	5825 AV NOTRE DAME DE GRACE					1023								
2002		10 171	P314-5		2233	11000					2,45600				
2004		10 171	P314-6		1533	11000					1,68600				
2999											4,14200				
3601							2A	1 281	35700	90300	126000	T R I			
4201		M MARCEL LEGRAND					1F								
4601		5825 AV NOTRE DAME DE GRACE H4A 1N7													
1001	45418550	5821 AVE NOTRE DAME DE GRACE					1023								
2002		10 171	314-7		2500	11000					2,75000				
2004		10 171	P314-6												
3001							2A	1 281	32900	91200	124100	T R I			
4201		M ROBERT MASSE, INGENIEUR					1F								
4601		5821 AV NOTRE DAME DE GRACE H4A 1N7													
7001		LANE 174-70													
1001	45419000	5811 AVE NOTRE DAME DE GRACE					1023								
2002		10 174	44-1		4760	2500					1,18800				
2004		10 174	41-1		4760	400					19000				
2006		10 174	42-1		4760	2500					1,18800				
2008		10 174	43-1		4760	2500					1,18800				
2999											3,75400				
3001							2A	1 281	34500	56600	91100	T R I			
4201		Mlle DANIELLE CHAUBONT					3F								
4601		5811 NOTRE DAME DE GRACE H4A 1N7													
7001		MELROSE AV													
7002		5775 AV NOTRE DAME DE GRACE VOIR 4005 MELROSE AV													
7003		WILSON AV													

SERVICE D'ÉVALUATION

COEF	COMPTÉ	EMPLACEMENT - NOM, PROFESSION, RÉSIDENCE					CATEGORIE D'IMMEUBLE	SCOLAIRE		VALEUR EN DOLLARS			MUNICIPAL	REMARQUES	
		CADASTRE	SUBDIVISION	FRONT	PROFONDEUR	SUPERFICIE		TERR	P. C.	TERRAIN	BÂTISSE	TOTAL			
1001	45419150	5727 AVE NOTRE DAME DE GRACE					(02)								
2002	A. Albat 04.02.86	10 175	P504	3765	5950	2,24000									
3001		VERSO					2A	1	281	20600	85900	106500	T R 1		
4201		M MICHAEL C PAQUETTE													
4601		5727 AV NOTRE DAME DE GRACE H4A 1M2													
1001	45419250	5725 AV NOTRE DAME DE GRACE					(02)								
2002		10 175	P506	035	6100	2100									
2009		10 175	P507	3800	6100	2,31800									
2999						2,33900									
3001							2A	1	281	21500	83700	105200	T R 1		
4201		MME MARIA TERESA GAGLIARDI													
4601		5725 NOTRE DAME DE GRACE H4A 1M2													
4202		M MIRCEA-NITCH MODE													
1001	45419400	5717 AVE NOTRE DAME DE GRACE					(02)								
2002		10 175	508	3600	9500	3,61000									
3001							2A	1	281	33100	75400	108500	T R 1		
4202		M LUC MARCHAND													
4602		5717 AV NOTRE DAME DE GRACE H4A 1M2													
4203		MME LUC MARCHAND (FRANCINE CLOUTIER)													
4603		5717 AV NOTRE DAME DE GRACE H4A 1M2													
7001		HARVARD AVENUE													
1001	45419500	5669 AVE NOTRE DAME DE GRACE					(02)								
2002		10 175	571	3800	9500	3,61000									
3001							2A	1	281	40900	56000	96900	T R 1		
4201		M MICHEL ERNEST BERJAT, MEDECIN													
4601		5669 AV NOTRE DAME DE GRACE H4A 1M1													
7001		OXFORD AVENUE													
7002		AVENUE MARCIL													
1001	45419600	5591 AVE NOTRE DAME DE GRACE					(02)								
2002		10 176	287	4000	10000	3,98300									
2002				3992											
3001							2A	1	281	38700	58700	97400	T R 1		
		MICROFICHE 63 J-06													

45419150

NICHOLSON 03 7-3 FFI

078 374

4201 Mlle MARIANNA SIMONE  
4601 5727 AV. NOTRE DAME DE GRACE  
H4A 1M2

DATE	AMOUNT	REMARKS
05-9-86	104-7-86	403
		0

4201 Mlle MARIANNA SIMONE  
4601 5727 AV. NOTRE DAME DE GRACE  
H4A 1M2

4201 Mlle MARIANNA SIMONE  
4601 5727 AV. NOTRE DAME DE GRACE  
H4A 1M2

4201 Mlle MARIANNA SIMONE  
4601 5727 AV. NOTRE DAME DE GRACE  
H4A 1M2

4201 Mlle MARIANNA SIMONE  
4601 5727 AV. NOTRE DAME DE GRACE  
H4A 1M2

4201 Mlle MARIANNA SIMONE  
4601 5727 AV. NOTRE DAME DE GRACE  
H4A 1M2

4201 Mlle MARIANNA SIMONE  
4601 5727 AV. NOTRE DAME DE GRACE  
H4A 1M2

4201 Mlle MARIANNA SIMONE  
4601 5727 AV. NOTRE DAME DE GRACE  
H4A 1M2

4201 Mlle MARIANNA SIMONE  
4601 5727 AV. NOTRE DAME DE GRACE  
H4A 1M2

4201 Mlle MARIANNA SIMONE  
4601 5727 AV. NOTRE DAME DE GRACE  
H4A 1M2

4201 Mlle MARIANNA SIMONE  
4601 5727 AV. NOTRE DAME DE GRACE  
H4A 1M2

4201 Mlle MARIANNA SIMONE  
4601 5727 AV. NOTRE DAME DE GRACE  
H4A 1M2

4201 Mlle MARIANNA SIMONE  
4601 5727 AV. NOTRE DAME DE GRACE  
H4A 1M2

4201 Mlle MARIANNA SIMONE  
4601 5727 AV. NOTRE DAME DE GRACE  
H4A 1M2

4201 Mlle MARIANNA SIMONE  
4601 5727 AV. NOTRE DAME DE GRACE  
H4A 1M2

4201 Mlle MARIANNA SIMONE  
4601 5727 AV. NOTRE DAME DE GRACE  
H4A 1M2

4201 Mlle MARIANNA SIMONE  
4601 5727 AV. NOTRE DAME DE GRACE  
H4A 1M2

4201 Mlle MARIANNA SIMONE  
4601 5727 AV. NOTRE DAME DE GRACE  
H4A 1M2

CODE	COMPTÉ	EMPLACEMENT - NOM, PROFESSION, RESIDENCE						CATEGORIE BAYMENT	SCOLAIRE		VALEUR EN DOLLARS			MUNICIPAL *	REMARQUES
		DIV. CAD.	CADASTRE	SUBDIVISION	FRONT	PROFONDEUR	SUPERFICIE		TERR.	P. C.	TERRAIN	BÂTISSE	TOTAL		
4201 4601	45419600	MME LOUISE BRUNET-NELSON 5591 AV NOTRE DAME DE GRACE			H9A	IL6		2F							
1001	45419700	5585 AVE NOTRE DAME DE GRACE						(12)							
2002		10 176	288		3100	10000									
3001								2A	1	281	30200	53200	83400	T R I	
4201 4601 4202		M LOUIS CHARBONNEAU 5585 AV NOTRE DAME DE GRACE MME BONITA KAPLAN-CHARBONNEAU			H9A	IL6		1F 2F							
1001	45419800	5575 AVE NOTRE DAME DE GRACE						(12)							
2002		10 176	289		3100	10000									
2002					3180										
3001								2B	1	281	30700	99800	130500	T R I	
4201 4601 4202 4602		M CLAUDE LABRECQUE 608, MEDECIN 5575 AVE NOTRE DAME DE GRACE MME MADELEINE LABRECQUE 408 5575 N D DE GRACE #2			H9A	IL6		1F 2F							
1001	45419900	5565 AVE NOTRE DAME DE GRACE						(12)							
2002		10 176	3169		3450	10133									
2002						10116									
3001								2B	1	281	33800	86200	120000	T R I	
4201 4601 4202 4602 4211 4611		MR DIMITRIOS TROULIS, RESTAURATEUR 5565 AV NOTRE DAME DE GRACE MRS DIMITRIOS TROULIS (MARIA SPANOUDAKIS) 5565 AV NOTRE DAME DE GRACE MME JEAN LESSARD (FLORENCE JACQUES) 5565 AV NOTRE DAME DE GRACE			H9A	IL6		1A 4A 5F							
1001	45420000	5555 AVE NOTRE DAME DE GRACE						(12)							
2002		10 176	3165		3450	10116									
2002						10092									
3001								2B	1	281	33800	89100	122900	T R I	
4201 4601		MRS ALLAN BERCOVITCH (EVELYN TINKOFF) 5555 AV NOTRE DAME DE GRACE			H9A	IL6		2A							
1001	45420010	5551 AV NOTRE DAME DE GRACE						(12)							

ANNÉE	COMPTÉ	EMPLACEMENT - NOM, PROFESSION, RÉSIDENCE						CATÉGORIE BÂTIMENT	SCOLAIRE		VALEUR EN DOLLARS			MUNICIPAL	REMARQUES
		DIV. CAD.	CADASTRE	SUBDIVISION	FRONT	PROFONDEUR	SURFACE			TERR. P. C.	TERRAIN	BÂTISSE	TOTAL		
2002	45420010		10 176	A166		3100	10072								
2002	A-163510					3084	10075								
3001	9-4, 8.								28	1 281	30300	82300	112600	F R I	
4204		M ALPHONSE DE LA DURANTAYE, GERANT													
4604		5551 AV NOTRE DAME DE GRACE H4A 1L6													VERSO
7001		OLD ORCHARD AVENUE													
7002		AVENUE GIRQUARD													
1001	45920020	LOT AV NOTRE DAME DE GRACE													
2002			10 61	237-P71											
2004			10 61	237-72											
2006			10 61	237-73											
2008			10 61	237-74											
2010			10 61	237-P50											
2012			10 61	237-P49											
2014			10 61	237-98											
2016			10 61	237-97											
2018			10 61	237-96											
2020			10 61	237-P45											
2022			10 61	237-92-P1											
2024			10 61	237-92-P1											
2024					1350	IRR									
2024					331	IRR									
2026			10 61	237-93-1			3316	9500				3,15000			
2028			10 61	237-94-1			3616	9500				3,93500			
2029			10 61	237-16-1			1550	9500				1,52500			
2029						IRR									
2999															40,10000
3001															
4204		PROVINCE DE QUEBEC MINS DE LA VOIRIE													
4604		255 BL CREMAZIE E #800 H2M 1L5													
1001	45920030	LOT ARR AVE NOTRE DAME DE GRACE													
2002			10 P61				800	37000							
2002							7331	IRR							
3001															
4204		PROVINCE DE QUEBEC MINS DE LA VOIRIE													
4604		255 BL CREMAZIE E #800 H2M 1L5													
1001	45420100	PTIE 5435-75 AVE NOTRE DAME DE GRACE													
1002		4025 AVE GIRQUARD													
2001			10 61	237-31-1			3320	9500				3,15000			
2002			10 61	237-32-1			3320	9500				3,15000			
2003			10 61	237-33-1			3320	9500				3,15000			
		MICROFICHE													63 L-06
															PAGE 736

45420010

3FE1

4701 melle Rias Fanson  
4401 ~~4402~~ Faber 423 346  
5551 Notre Dame du Arbre H4A-1667-13FE1  
4302 melle Anne Marie Chiquette

10/10/19/10/18 322

SPR DE CHEMISIE A 1800 MEX 100  
ESPACE DE CONSEC AIRE DE FV MOISE

SPR DE CHEMISIE A 1800 MEX 100  
ESPACE DE CONSEC AIRE DE FV MOISE

SPR DE CHEMISIE A 1800 MEX 100  
ESPACE DE CONSEC AIRE DE FV MOISE

SPR	10 PI	321-10-1	1280	8800	1280000
SPR	10 PI	321-10-2	1280	8800	1280000
SPR	10 PI	321-10-3	1280	8800	1280000
SPR	10 PI	321-10-4	1280	8800	1280000
SPR	10 PI	321-10-5	1280	8800	1280000
SPR	10 PI	321-10-6	1280	8800	1280000
SPR	10 PI	321-10-7	1280	8800	1280000
SPR	10 PI	321-10-8	1280	8800	1280000
SPR	10 PI	321-10-9	1280	8800	1280000
SPR	10 PI	321-10-10	1280	8800	1280000
SPR	10 PI	321-10-11	1280	8800	1280000
SPR	10 PI	321-10-12	1280	8800	1280000
SPR	10 PI	321-10-13	1280	8800	1280000
SPR	10 PI	321-10-14	1280	8800	1280000
SPR	10 PI	321-10-15	1280	8800	1280000
SPR	10 PI	321-10-16	1280	8800	1280000
SPR	10 PI	321-10-17	1280	8800	1280000
SPR	10 PI	321-10-18	1280	8800	1280000
SPR	10 PI	321-10-19	1280	8800	1280000
SPR	10 PI	321-10-20	1280	8800	1280000

SPR DE CHEMISIE A 1800 MEX 100  
ESPACE DE CONSEC AIRE DE FV MOISE

SPR DE CHEMISIE A 1800 MEX 100  
ESPACE DE CONSEC AIRE DE FV MOISE

SPR DE CHEMISIE A 1800 MEX 100  
ESPACE DE CONSEC AIRE DE FV MOISE

SPR DE CHEMISIE A 1800 MEX 100  
ESPACE DE CONSEC AIRE DE FV MOISE





CODE	COMPTE	EMPLACEMENT - NOM, PROFESSION, RÉSIDENCE					CATEGORIE BÂTIMENT	SCOLAIRE		VALEUR EN DOLLARS			MUNICIPAL	REMARQUES		
		DIV. CAD	CADASTRE	SUBDIVISION	FRONT	PROFONDEUR		SUPERFICIE	TERR.	TERR.	TERRAIN	BÂTISSE			TOTAL	
2002	45420206	10	P61		9600	IRR	36,65600									
2002					2500	55960	18,376.00									
2004		10	P61		186.48	10.99	24780									
2004						99.77	24480									
2005		10	P61		6400	37520	26,74300									
2005					9110	IRR	81,175.00									
2999							132,021.00									
3001								18	281	309900	649000	958900	E16	204-12		
4204		LES DOMINICAINS OU FRÈRES PRÊCHEURS DE MONTRÉAL														
4604		5375 AV NOTRE DAME DE GRACE N9A 1L2														
6001		MAISON PROVINCIALE														
1001	45420300	5375 NOTRE DAME DE GRACE														
2002	A/169530 19-6-86	10	P61		IRR	IRR	77,812.00									
3001							77,053.00									
4201		LA FABRIQUE DE LA PAROISSE NOTRE DAME DE GRACE														
4601		5375 NOTRE DAME DE GRACE N9A 1L2														
7001		5319 NOTRE DAME DE GRACE VOIR														
7002		4060 DECARIE 93347635														
1001	45420600	5225 AV NOTRE DAME DE GRACE														
2002		10	198	P52	3300	6217	2,74700									
2002						8333										
3001								2A	1 281	28800	66700	95500	T R 1			
4201		M GEORGES ANGLADE, PROFESSEUR														
4601		5225 AV NOTRE DAME DE GRACE N9A 1K8														
7001		MARLOWE AVENUE														
1001	45420700	5171-69 AVE NOTRE DAME DE GRACE														
2002		10	202	100-3	1805	900	16600									
2004		10	202	96	3370	9000	3,16700									
2004					3442	9524										
2999							3,33300									
3001								28	1 281	34800	95300	130100	T R 1			
4201		MRS SAM STEINBERG (ANN COHEN)														
4601		10 SHALMAR #805 TORONTO ONT M5N 1J9														
1001	45420800	5167-65 AVE NOTRE DAME DE GRACE														
		MICROFICHE 63 N-06														

CODE	COMPTÉ	EMPLACEMENT - NOM, PROFESSION, RESIDENCE					CATEGORIE BÂTIMENT	SCOLAIRE		VALEUR EN DOLLARS			MUNICIPAL	REMARQUES	
		DIV. CAD.	CADASTRE	SUBDIVISION	FRONT	PROFONDEUR		SUPERFICIE	TERR. P.	C.	TERRAIN	BÂTISSE			TOTAL
2002 2002	45420800	10 202	97		3050	9574 10992									
3001							2B	1	2B1	30900	82200	113100	T R 1		
4201 4602		MR ISRAEL HERLICH 698 MURRAY HILL WESTMOUNT H3Y 2E6					1A								
1001	45420900	5161-57 AVE NOTRE DAME DE GRACE					(10)								
2002 2002 2004 2999		10 202	98		3042	10092 10684									
3001							2B	1	2B1	33000	95800	128800	T R 1		
4201 4601		MR ISRAEL HERLICH, ACCOUNTANT 698 MURRAY HILL WESTMOUNT H3Y 2W6					1A								
1001	45421000	5155-53 AVE NOTRE DAME DE GRACE 4000 VENDOME					(10)								
2002 2004 2004 2999		10 202	100-1		2800	900 10610									
3001							2B	1	2B1	31800	102800	134600	T R 1		
4201 4601		MR ISRAEL HERLICH, ACCOUNTANT 698 MURRAY HILL WESTMOUNT H3Y 2E6					1A								
7001		AVENUE VENDOME													
1001	45421100	5143-41 AVE NOTRE DAME DE GRACE 4001-03 VENDOME					(10)								
2002 2002 2004 2999		10 202	111		2830	9094 9977									
3001							2B	1	2B1	28900	93300	121700	T R 1		
4201 4601		MR ISRAEL HERLICH, ACCOUNTANT 698 MURRAY HILL WESTMOUNT H3Y 2W6					1A								
1001	45421200	5139-37 AVE NOTRE DAME DE GRACE					(10)								
2002 2002		10 202	112		3040	9976 9992									
		MICROFICHE 63 0-06													

CODE	COMPTE	EMPLACEMENT - NOM, PROFESSION, RÉSIDENCE					CATEGORIE BÂTIMENT	SCOLAIRE		VALEUR EN DOLLARS			MUNICIPAL	REMARQUES
		DIV. CAD.	CADASTRE	SUBDIVISION	FRONT	PROFONDEUR		SUPERFICIE	TERR.	P. C.	TERRAIN	BÂTISSE		
2004 2999	45421200	10 202	P115			3,09600								
3001							28	1 281	31000	94500	125500	T R 1		
4201 4601		MRS ISRAEL HERLICH (SHARON G STEINBERG) 678 MURRAY HILL WESTMOUNT H3Y 2W6					5A	2						
1001	45421300	5133-29 AVE NOTRE DAME DE GRACE							(10)					
2002		10 202	P115	3050	950	13700								
2004		10 202	113	3033	9992	3,11600								
2804					10567									
2999						3,25300								
3001							28	1 281	32600	90400	123200	T R 1		
4202 4602		MR ISRAEL HERLICH 648 MURRAY HILL WESTMOUNT H3Y 2B6					5A	2						
1001	45421400	5127-25 AVE NOTRE DAME DE GRACE							(10)					
2002		10 202	114	2530	10580	2,71200								
2002					10936									
2004		10 202	P115											
2999						2,82600								
3001							28	1 281	27100	106100	133200	T R 1		
4201 4601		MRS SAN STEINBERG (ANN COHEN) 10 SHALMAR #805 TORONTO ONT M5M 1J4					5A	2						
7001		GREY AVENUE												
1001 1002	45421500	5065 AV NOTRE DAME DE GRACE 4001 GREY AV							(10)					
2002		10 202	82			3,16600								
3001							28	1 281	33400	101300	134700	T R 1		
4211 4611		MR PETER DE BONO, REPRESENTATIVE 5065 AV NOTRE DAME DE GRACE WESTMOUNT H4A 1K2					5A	2						
1001	45421600	5057-55 AV NOTRE DAME DE GRACE							(10)					
2002		10 202	83	3250	8072	2,71400								
2002					8634									
2004		10 202	P85	3250	1000	32500								
2999						3,03900								
3001							28	1 281	31800	85300	117100	T R 1		
		MICROFICHE 63 P-06												

ANCIEN	COMPTÉ	EMPLACEMENT - NOM PROFESSION, RESIDENCE					CATEGORIE BÂTIMENT	SCOLAIRE		VALEUR EN DOLLARS			MUNICIPAL	REMARQUES	
		DIV. CAD.	CADASTRE	SUBDIVISION	FRONT	PROFONDEUR		SUPERFICIE	TERR. P. C.	TERRAIN	BÂTISSE	TOTAL			
4201	45421600	Mlle THERESE ZACCARDELLI 5057 NOTRE DAME DE GRACE H4A 1K2					3								
4601															
4202		Mlle DANIELLE BARNETT 3236 7E RUE LAVAL H7V 3N3					3F								
4602															
1001	45421700	5053-51 AV NOTRE DAME DE GRACE													
2002		10 202	84		2700	9634				2,39900					
2002						9100									
2004		10 202	P85		2220	1000				22200					
2999										2,61600					
3001								28	1 281	27300	88500	115800	T R 1		
4201		M PHILIPPE LEMAY 516 UNIVERSITY LOS ALTOS CALIFORNIA U S A 94022					1								
4601															
4202		MME GILBERTE DEMERS-LENAV					2F								
7001		LIMITES EST DEBUT DE MONKLAND AV													
7002															
7003		BL DECARIE													
7005		RUELLE													
1001	45421800	LOT MONKLAND AVE													
2002		10 60	P4		3000	9900				2,77700					
3001								68	281				1 E04 204-1		
4204		PROVINCE DE QUEBEC MINS DE LA VOIRIE					3F								
4604		255 BL CREMAZIE E #800 N2R 1L5													
1001	45421900	LOT MONKLAND AVE													
2002		10 60	5		3000	9900				2,97000					
3001								68	281				1 E04 204-1		
4204		PROVINCE DE QUEBEC MINS DE LA VOIRIE					3F								
4604		255 BL CREMAZIE E #800 N2R 1L5													
1001	45422000	LOT MONKLAND AVE													
2002		10 60	6		3000	9900				2,97000					
3001								68	281				1 E04 204-1		
4204		PROVINCE DE QUEBEC MINS DE LA VOIRIE					3F								
4604		255 BL CREMAZIE E #800 N2R 1L5													

45421600

WINDRECHT 3812

AVG 341

4202 Mlle Danielle BARNETT  
4602 3236, 7<sup>e</sup> rue V-Laval H7N1N3

3811

4203 Mlle MARIE-LEFEBVRE  
4603 4198 Av. GIRAUD H4A3E9

DEPT.	EN.	403
20-10-86	257-86	

522 DE CUBAYTE E 4800 HSH 170  
BOGATICE DE CUBAYTE WIND DE 17 0101E

522 DE CUBAYTE E 4800 HSH 170  
BOGATICE DE CUBAYTE WIND DE 17 0101E

522 DE CUBAYTE E 4800 HSH 170  
BOGATICE DE CUBAYTE WIND DE 17 0101E

522 DE CUBAYTE E 4800 HSH 170  
BOGATICE DE CUBAYTE WIND DE 17 0101E

522 DE CUBAYTE E 4800 HSH 170  
BOGATICE DE CUBAYTE WIND DE 17 0101E

522 DE CUBAYTE E 4800 HSH 170  
BOGATICE DE CUBAYTE WIND DE 17 0101E

522 DE CUBAYTE E 4800 HSH 170  
BOGATICE DE CUBAYTE WIND DE 17 0101E

4542

ARRON. DE MONTREAL

CODE	COMPTES	EMPLACEMENT - NOM, PROFESSION, RÉSIDENCE						CATEGORIE BÂTIMENT	SCOLAIRE		VALEUR EN DOLLARS			MUNICIPAL	REMARQUES
		CITY CAD	CADASTRE	SUBDIVISION	FRONT	PROFONDEUR	SUPERFICIE		TERR P. C.	TERRAIN	BÂTIMENT	TOTAL			
1001	45422100	LOT MONKLAND AVE													
2002		10 60		7	3000	9900	2,97000								
3001								68	281				EQ	204-1	
4204		PROVINCE DE QUEBEC MINS DE LA VOIRIE													
4604		255 BL CREMAZIE E 0800 M2R ILS													
1001	45422200	LOT MONKLAND AVE													
2002		10 60		8	3000	9900	2,97000								
3001								68	281				EQ	204-1	
4204		PROVINCE DE QUEBEC MINS DE LA VOIRIE													
4604		255 BL CREMAZIE E 0800 M2R ILS													
1001	45422300	LOT MONKLAND AVE													
2002		10 60		99	1782	9825	45000								
2002					000	9881									
2004		10 62		99	3100	IRR	2,27600								
2004					934	9934									
2006		10 62		8	3200	9934	3,17900								
2006						9939									
2008		10 61		P244	174	463	900								
2008					000	430									
2010		10 61		P245	3000	IRR	1,23900								
2010					000	7832									
2012		10 61		P246	3000	7832	2,80000								
2012					IRR	7520									
2999							9,04800								
3001								68	281	81000		81000	EQ	204-3	
4201		LA VILLE DE MONTRÉAL SERVICE DE LA GESTION IMMOBILIERE													
4601		507 PLACE D'ARMES 0300 M2Y 2W8													
1001	45422600	5366-68 MONKLAND AVE													
2002		10 62		7	3200	9918	3,17600								
2002						9934									
3001								28	1 281	17800	84200	102000	IR		
4211		M G JOE YEE, CLEANER													
4611		P O BOX 723 SNOGDON STN M3X 3X8													
1001	45422700	5370-72 MONKLAND AVE													
								4129							

VERSION D'ÉVALUATION

CODE	CIVILITE	EMPLACEMENT - NOM, PROFESSION, RESIDENCE						CATEGORIE VALUATION	SCOLAIRE		VALEUR EN DOLLARS			MUNICIPAL	REMARQUES
		SECTEUR	CADASTRE	SUBDIVISION	FRONT	PROFONDEUR	SUPERFICIE		TEHR	P.C.	TERRAIN	BATISSE	TOTAL		
2002 2002	95422700		10 62	6		3200	9934 9950	3,18100							
3001									28	1 281	17800	93100	110900	T R 1	
4201 4601		M HARC CAMIRAND 5372 MONKLAND AV H4A 1C4							28						
1001	95422800	5380-82 MONKLAND AVE							(12)						
2002 2002			10 62	5		3200	9950 9968	3,18600							
3001									28	1 281	17800	84200	102000	T R 1	
4201 4601 4202		M ANDRE RIVARD <del>10059 E 6048</del> <del>N20-364</del> 5380 Monkland av H4A 1C4 MME REMEE MESSIER-RIVARD 1122 (20-1-86) am 5089							28						
1001	95422900	5384-86 MONKLAND AVE							(12)						
2002 2002			10 62	4		3200	9968 9982	3,19100							
3001									28	1 281	17800	84200	102000	T R 1	
4211 4611		M MICHEL KAROCUCHE, COMMERCANT 5384 MONKLAND H4A 1C4							28						
1001	95423000	5402-04 MONKLAND AVE							(12)						
2002 2002			10 62	3		3200	9982 9998	3,19600							
3001									28	1 281	17800	102000	120600	T R 1	
4212 4612 4213 4613		M MICHEL STARENKY, SPECIALISTE 5404 AV MONKLAND H4A 1C4 MRS MICHEL STARENKY (STBIL SCALIEU) 5404 AV MONKLAND H4A 1C4							28						
1001	95423100	5406-08 MONKLAND AV							(12)						
2002 2002			10 62	2		3200	9998 10014	3,20100							
3001									28	1 281	17900	98800	116700	T R 1	
4201 4601		MME ANDREE SERARD-DUROCHER 5406 MONKLAND AV H4A 1C4							28						
		MICROFICHE 63 D-07													



45422900

VICINITE 3FII

4201 Mlle Simone Michel  
4601 5387 Monkland H4A 1C4

**ANNULÉ**

CERT.	EFF.
10/6/80	11/1/80
387	

45423000

4201 Sybil Rosalind - St-Amandy  
4601 5484 av. Monkland H4A 1C4

CERT.	EFF.	V.
6288	2693	23

45422900

2FII

4201 MME MARIA DE DEU DA PALHA SEITA  
4601 4075 Northcote FF H4A 3A2

4201 MME MICHEL GIBERNA  
4601 4075 Northcote FF H4A 3A2

CERT.	EFF.
10/6/80	11/1/80
387	

4201 MME MICHEL GIBERNA  
4601 4075 Northcote FF H4A 3A2

4201 MME MICHEL GIBERNA  
4601 4075 Northcote FF H4A 3A2

4201 MME MICHEL GIBERNA  
4601 4075 Northcote FF H4A 3A2

4201 MME MICHEL GIBERNA  
4601 4075 Northcote FF H4A 3A2

4201 MME MICHEL GIBERNA  
4601 4075 Northcote FF H4A 3A2

4201 MME MICHEL GIBERNA  
4601 4075 Northcote FF H4A 3A2

4201 MME MICHEL GIBERNA  
4601 4075 Northcote FF H4A 3A2

CODE	CONTE	EMPLACEMENT NOM PROFESSION RESIDENCE					CATEGORIE BÂTIMENT	SCOLAIRE		VALEUR EN DOLLARS			MUNICIPAL	REMARQUES
		DISTRICT	CADASTRE	SUBDIVISION	FRONT	PROFONDEUR		SUPERFICIE	TERR P.C	TERRAIN	BÂTISSE	TOTAL		
1001	45423200				5416-18 MONKLAND AVE		(12)							
2002			10 62	1	3200	10014								
2002						10030								
3001							28	1	281	17900	86600	104500	T R 1	
4202			MME LOUISE SAVOIE 1/2											
4602			5916 MONKLAND H9A 1C9											
4203			M CHRISTIAN DESJARDINS 1/4											
4603			5975 PL DE L AUTHION #221 MIM 2#3											
4204			MME CHRISTIAN DESJARDINS (DIANE LABRECQUE 1/4)											
4604			5975 PL DE L AUTHION #221 MIM 2#3											
1001	45423300				5420-22 MONKLAND AVE		(12)							
2002			10 63	1	3100	10060								
3001							28	1	281	17900	67100	84500	T R 1	
4201			MR KENT JEFFERIES											
4601			5420 MONKLAND AV H9A 1C9											
4202			MRS KENT JEFFERIES (MARIE FRANCE & GODEFR)											
4602			5420 MONKLAND AV H9A 1C9											
1001	45423400				5430-32 MONKLAND AV		(12)							
2002			10 63	2	3100	10060								
3001							28	1	281	17900	64100	81500	T R 1	
4204			SUCCESSION MME JOSEPH L CHARBONNEAU-MARIE E F ROBERGE											
4604			5432 MONKLAND AV H9A 1C4											
1001	45423500				5434-36 MONKLAND AV		(12)							
2002			10 63	3	3100	10060								
3001							28	1	281	17900	73200	90600	T R 1	
4201			MME ROLLAND LAPORTE (LOUISE BROUILLET)											
4601			5436 MONKLAND AV H9A 1C4											
4202			MME J B CREPEAU (PAULETTE BRISSON)											
4602			5436 MONKLAND AV H9A 1C4											
1001	45423600				5442-44 MONKLAND AV		(12)							
2002			10 63	102-1	3250	10050								
3001							28	1	281	16200	79800	96000	T R 1	
			MICROFICHE		63 E-07									
													PAGE	744

VERSO

454-3400

MONTREAL

3761

588 340

4701 Mlle Isabelle Duchamps

7001 3430 Montclair HVA 104

NO. 1	NO. 2	570
30100	20100	

NO.	DESCRIPTION	AMOUNT	TAXES	TOTAL	DATE
1	...	...	...	...	...
2	...	...	...	...	...
3	...	...	...	...	...
4	...	...	...	...	...
5	...	...	...	...	...
6	...	...	...	...	...
7	...	...	...	...	...
8	...	...	...	...	...
9	...	...	...	...	...
10	...	...	...	...	...
11	...	...	...	...	...
12	...	...	...	...	...
13	...	...	...	...	...
14	...	...	...	...	...
15	...	...	...	...	...
16	...	...	...	...	...
17	...	...	...	...	...
18	...	...	...	...	...
19	...	...	...	...	...
20	...	...	...	...	...
21	...	...	...	...	...
22	...	...	...	...	...
23	...	...	...	...	...
24	...	...	...	...	...
25	...	...	...	...	...
26	...	...	...	...	...
27	...	...	...	...	...
28	...	...	...	...	...
29	...	...	...	...	...
30	...	...	...	...	...
31	...	...	...	...	...
32	...	...	...	...	...
33	...	...	...	...	...
34	...	...	...	...	...
35	...	...	...	...	...
36	...	...	...	...	...
37	...	...	...	...	...
38	...	...	...	...	...
39	...	...	...	...	...
40	...	...	...	...	...
41	...	...	...	...	...
42	...	...	...	...	...
43	...	...	...	...	...
44	...	...	...	...	...
45	...	...	...	...	...
46	...	...	...	...	...
47	...	...	...	...	...
48	...	...	...	...	...
49	...	...	...	...	...
50	...	...	...	...	...

REF. 111 EVALUATION

CODE	CADASTRE	EMPLACEMENT - NOM, PROFESSION, RESIDENCE					CATEGORIE BÂTIMENT	SCOLAIRE		VALEUR EN DOLLARS			MUNICIPAL	REMARQUES
		DIV. CAD.	CADASTRE	SUBDIVISION	FRONT	PROFONDEUR		SUPERFICIE	TERR.	BÂTISSE	TOTAL			
4201 4601 4202 4602	45423600	MME MARGUERITE PAUZE 5442 MONKLAND H9A 1C9 MME LISE LAPORTE 5444 MONKLAND H9A 1C9					2F 3F							
1001	45423700	5446-48 MONKLAND AVE					112							
2002 2004 2999		10 63 103-1 3250 10050 3,21600 10 63 102-2 050 10050 5000 3,26600												
3001							2B	1 2B1	18200	82700	100900	T R 1		
4202 4602 4203		MR WALTER MELLERNAN, VENDEUR 5446 MONKLAND H9A 1C9 MR KARL MELLERNAN					2A 2A							
1001	45423800	5454 MONKLAND AVE					112							
2002 2004 2006 2999		10 63 P37 2650 10050 2,66300 10 63 P103 100 10060 10000 10 63 36 3100 10060 3,11500 5,87800												
3001							2B	1 2B1	32800	99200	132000	T R 1		
4201 4601		MRS CATHERINE MARYOS FICHTEN 5454 MONKLAND AV H9A 1C9					2A							
1001	45424100	5470 MONKLAND AV					112							
2002 2004 2006 2008 2010 2999		10 63 P37 450 10050 45200 10 63 38 3100 10060 3,11500 10 63 39 3100 10060 3,11500 10 63 40 3100 10060 3,11500 10 63 41 3100 10060 3,11500 12,91200												
3001							6B	2B1	104600		104600	606 204-3		
4201 4601		LA VILLE DE MONTREAL - SERVICE DE LA GESTION IMMOBILIERE 507 PLACE D'ARMES #300 MONTREAL H2Y 2W8					9F							
7001		GIROUARD												
1001	45424200	5500-08 MONKLAND AVE												
2002 2004 2999		10 176A P162 7080 13240 9,39500 10 176A P163 7080 685 47500 9,82000												
3001							41	2 2B1	79500	401400	480900	T C 1		

CODE	COMPTÉ	EMPLACEMENT - NOM, PROFESSION, RÉSIDENCE					CATEGORIE BAYMENT	SCOLAIRE		VALEUR EN DOLLARS			MUNICIPAL *	REMARQUES
		DIV. CAD.	CARACTÈRE	SUBDIVISION	FRONT	PROFONDEUR		SUPERFICIE	TERR P. C.	TERRAIN	BÂTISSE	TOTAL		
4201 4601	45424200	2320 4829 QUEBEC INC 5465 QUEEN MARY #570			H3X 1V5		CF							
1001	45424300	5510-22 MONKLAND AVE												
2002	V.L.	10 176	A24-2	2700	11830	3,19100								
2004		10 176	A25-1	1125	11930	1,33000								
2006		10 176	A25-2	3625	11820	4,28500								
2999						8,80600								
3001								38	1 281	71300	240900	312200	T S 1	
4201 4601 4202 4602		Mlle MARIE DE BOUCHERVILLE 4300 BL DE MAISONNEUVE 0 #627 RESTAURANT Mlle HELENE BEIGUE 31 PAGUELO OUTREHONT			H2V 3B8		CF CF							
5701 5702 5703		ATT N DE BOUCHERVILLE TRUST GENERAL CANADA <del>1100 UNIVERSITY 7E ETAGE #30-257 Administration des immeubles</del> 25 St-Catherine O, 6 <sup>e</sup> étage H2X 3P4 (512222) 5725-2624/4/84												
1001 1002	45424400	5524-28 MONKLAND AV 4267 OLD ORCHARD AV												
2002	V.L.	10 176A	26	5000	11820	5,91000								
3001								4A	1 281	53000	212800	265800	T S 1	
4201 4601 6400		M. HOC CHING DAVID DO <del>1737 ST DENIS H2X 3A7</del> 69 D'Arville Québec G1B4C2 F1222(5044) 121205 6/87 CORRESPONDANCE ANGLAISE					BA							
7001		OLD ORCHARD AVE												
1001 1002	45424500	5550-58 MONKLAND AV 4266 OLD ORCHARD AV												
2002	V.L.	10 176A	73	4770	11820	5,65600								
2002				4800										
2004		10 176A	72	5000	11870	5,91000								
2006		10 176A	P71	9800	080	3900								
2999						11,60500								
3001								4A	2 281	104000	329200	433200	T S 1	
4201 4601		136301 CANADA LTEE 406 AV DES PINS 0			H2W 1S2		CA							
1001	45424600	LOT MONKLAND												
2002		10 176B	1	IRR	IRR	2000								
		MICROFICHE			63 6-07									

CODE	COMPTÉ	EMPLACEMENT - NOM, PROFESSION, RESIDENCE						CATEGORIE BÂTIMENT	SCOLAIRE		VALEUR EN DOLLARS			REMARQUES
		DIV. CAD.	CADASTRE	SUBDIVISION	FRONT	PROFONDEUR	SUPERFICIE		TERR. P. C.	TERRAIN	BÂTISSSE	TOTAL		
3001	45424600							68	2	281				1 506 204-3
4201		LA VILLE DE MONTRÉAL - SERVICE DE LA GESTION IMMOBILIERE												
4601		507 PLACE D'ARNES #300 MONTRÉAL, H2V 2G8												
7001		AVE MARCIL												
1001	45424700	5624-32 MONKLAND AV												
2002		10 174	290		188	188	2,24800							
3001								4A	2	281	20500	68300	88800 T C 1	
4201		LEONARD CHRISTIAN SHERMAN REALTIES N A INC												
4601		P O BOX 991 RAIN POST OFFICE CORBALL ONT K6N 5V1												
7001		OXFORD AVE												
1001	45424800	5654 MONKLAND AV												
2002		10 175	630		3800	9800	3,72900							
3001								4B	1	281	33500	145800	179300 T C 1	
4201		M PIERRE GERBAUX												
4601		327 ROSLYN WESTMOUNT H3Z 2L7												
4202		MME PIERRE GERBAUX (ALINE LAUZON)												
4602		327 ROSLYN WESTMOUNT H3Z 2L7												
1001	45424900	5660 AV MONKLAND												
2002		10 175	629		3800	9800	3,72900							
3001								4B	2	281	33500	33100	66600 T C 1	
4201		PLANTEL COMPANY LIMITED												
4601		5660 AV MONKLAND H4A 1E4												
1001	45425000	5672 MONKLAND AVE												
2002		10 175	628-2		3100	9800	3,03800							
3001								4A	1	281	27000	78000	105000 T 5 1	
4201		MR DIAMANTE MATTA, TECHNICIEN												
4601		5672 MONKLAND AV H4A 1E4												
1001	45425100	5674 MONKLAND AVE												

45425000

REGISTRATION

1951

4601 Mr Robert Thiel 41/3

4601 5622 av Monkland H4R 1E4

CEW1

4602 142574 Canada Inc 42/3

4602 4949 Coolbrook H3X 2K8

CERT. # 158-111-100  
9-7-86 15-86 pm

10 132 958-5

10 132 958-5

10 132 958-5

10 132 958-5

10 132 958-5

10 132 958-5

10 132 958-5

10 132 958-5

10 132 958-5

10 132 958-5

10 132 958-5

10 132 958-5

10 132 958-5

10 132 958-5

10 132 958-5

10 132 958-5

10 132 958-5

10 132 958-5

10 132 958-5

10 132 958-5

10 132 958-5

1000

1000

COEF	COMPTÉ	EMPLACEMENT - NOM, PROFESSION, RÉSIDENCE					CATEGORIE BÂTIMENT	SCOLAIRE	VALEUR EN DOLLARS			MUNICIPAL	REMARQUES		
		DIV. CAD.	CADASTRE	SUBDIVISION	FRONT	PROFONDEUR			SUPERFICIE	TERRAIN	BÂTISSE			TOTAL	
2002 2004 2999	45425100	10 175	628-1												
3001		10 175	627-2												
						2,89100									
4201 4601		MRS WILHELMINA KAMSTRA-LUBBERS 4453 AV MELROSE H9A 2S7					2A	1							
6400		CORRESPONDANCE ANGLAISE													
1001	45425200	5686 MONKLAND AVE													
2002 2004 2999		10 175	627-1	1560	9800	1,51900									
3001		10 175	626-2	1400	9800	1,37200									
						2,89100									
4201 4601		MR SAM GITMAN 7023 CLOVER RD COTE ST LUC H9P 1E8					2A	2							
4202 4602		MRS SAM GITMAN (RYKA BOCIAN) 7023 CLOVER RD COTE ST LUC H9P 1E8					2A	2							
6400		CORRESPONDANCE ANGLAISE													
1001	45425300	5688-90 MONKLAND AV													
2002 3001		10 175	626-1	2400	9800	2,35200									
4201 4601		MISS JEAN YITE 4210 HARVARD H9A 2R7					7A	1							
7001		HARVARD AV													
1001	45425400	5700 MONKLAND AVE													
2002 3001		10 175	P547	2400	9800	2,35200									
4201 4601		MME LUCILLE SARZANO-CEZAIR 3018 CH DE BRESLAY H3Y 2G7					2F	1							
6400		CORRESPONDANCE ANGLAISE													
1001	45425500	5706 MONKLAND AVE													
2002		10 175	P567	1400	9800	1,37200									
		MICROFICHE 43 1-07													

CERT.	EFF.
2/1/86	1/1/86
398	398

CERT.	EFF.
15-1-86	1-1-86
363	363

CERT.	EFF.
10/10/85	1/1/86
354	354



CODE	COMTE	EMPLACEMENT - NOM, PROFESSION, RÉSIDENCE						CATEGORIE BÂTIMENT	SCOLAIRE		VALEUR EN DOLLARS			MUNICIPAL	REMARQUES
		DIV. CAD.	CADASTRE	SUBDIVISION	FRONT	PROFONDEUR	SUPERFICIE		TERR. P.C.	TERRAIN	BÂTISSE	TOTAL			
2004 2999	45425500	10 175	P566		1590	9800	1,54300 2,91500								
3001															
4201 4601															
1001	45425800	5730	MONKLAND AV												
2002 2002		10 175	1163		13693	9800 9746	13,36700								
3001															
4211 4611															
5701 5702															
7001															
1001	45425900	5760	MONKLAND AVE												
2002 2002		10 175	P504		3300	9742 9748	3,00300								
2004 2004		10 175	P503		3300	9748	3,08200								
2006 2999		10 175	502	ERR	3400	9800	3,33200 9,91700								
3001															
4204 4604															
7001															
1001	45425950	5790	MONKLAND AVE												
2002 2004 2006 2999		10 174	P572 P571 P570				7,12500								
3001															
4205 4605															
4206 4606															
7001															

15425500

WICOLLEPE 27 7-73 1F12

6710 280

4201 M. David Martin  
4401, 153 Hillcrest, St. Pierre N8R 1S3

NO. 9	NO. 10	NO. 11	NO. 12
10 138	10 138	10 138	10 138
10 138	10 138	10 138	10 138

NO. 13	NO. 14	NO. 15	NO. 16
10 138	10 138	10 138	10 138
10 138	10 138	10 138	10 138

NO. 17	NO. 18	NO. 19	NO. 20
10 138	10 138	10 138	10 138
10 138	10 138	10 138	10 138

NO. 21	NO. 22	NO. 23	NO. 24
10 138	10 138	10 138	10 138
10 138	10 138	10 138	10 138

NO. 25	NO. 26	NO. 27	NO. 28
10 138	10 138	10 138	10 138
10 138	10 138	10 138	10 138

NO. 29	NO. 30	NO. 31	NO. 32
10 138	10 138	10 138	10 138
10 138	10 138	10 138	10 138

NO. 33	NO. 34	NO. 35	NO. 36
10 138	10 138	10 138	10 138
10 138	10 138	10 138	10 138

NO. 37	NO. 38	NO. 39	NO. 40
10 138	10 138	10 138	10 138
10 138	10 138	10 138	10 138

NO. 41	NO. 42	NO. 43	NO. 44
10 138	10 138	10 138	10 138
10 138	10 138	10 138	10 138

NO. 45	NO. 46	NO. 47	NO. 48
10 138	10 138	10 138	10 138
10 138	10 138	10 138	10 138

COTE	COMTE	EMPLACEMENT - NOM, PROFESSION, RESIDENCE						CATEGORIE BÂTIMENT	SCOLAIRE		VALEUR EN DOLLARS			MUNICIPAL	REMARQUES
		CADASTRE	CADASTRE	FRONT	PROFONDEUR	SUPERFICIE	TERRAIN		BÂTISSE	TOTAL					
7002	45425950	RUELLE													
1001	45426000	5800 MONKLAND AV													
2001		10 174	580	3715	9500	3,52200									
2001				3700											
3001															
4201		2169 2017 QUEBEC INC						CF	2	281	39600	137400	177000	T C 1	
4601		<del>444 ST JEAN H3Z 2S1</del> 5800 monkland H 4A 1E9 F1222 4960 (21-11-85) WC													
1001	45426035	5820-30 MONKLAND AV													
2002	V.L.	10 171	P315	11521	20000	23,09200				140000	227000	367000			
3001															
4201		MME VITTORIA IELLARD-MONTESANO						CF	2						
4601		6264 MAC DONALD AV HAMPSTEAD H3X 2X2													
1001	45426040	5850 MONKLAND AV													
2002		10 171	315-2	10000	20000	20,00000									
3001															
4212		SCOTT S RESTAURANTS QUEBEC LIMITED						CF	2						
4612		202 81 TASCHEREAU GREENFIELD PARK J4W 2W4													
1001	45426040	5890 MONKLAND AVE													
2002		10 171	P315	6120	12380	7,53800									
2002				6060	12375										
3001															
4204		ESTATE W GEORGE DE BELLE, ARCHITECT						DA6							
4207		ESTATE ESTATE JOHN E WHITE						DA6							
4607		5925 MONKLAND AV H4A 1G7													
5701		ATT MICHAEL LITWIN													
5702		4997 STE CATHERINE O 8250 WESTMOUNT H3Z 1T3													
1001	45426150	5900-5920 MONKLAND AVE													
2002	V.L.	10 171	P315	1000	12375	1,23800									
2004		10 170	P346	10375	12375	12,83400									
2004					12365										
		MICROFICHE 63 K-07													

TABLE D'ÉVALUATION

CODE	COMPTÉ	EMPLACEMENT - NOM, PROFESSION, RÉSIDENCE						CATEGORIE BÂTIMENT	SCOLAIRE		VALEUR EN DOLLARS			MUNICIPAL	REMARQUES	
		NUM. PAR CARRÉ	CYBASTRE	SUBDIVISION	FRONT	PROFONDEUR	SUPERFICIE		TERR.	BÂTISSE	TERRAIN	BÂTISSE	TOTAL			
2999	45426150						14,07200									
3001								3A	1	2B1	127000	328000	455000	T R 1		
4201		MR RAY MILLER						1A								
4601		6635 HACKLE ROAD #507 COTE-ST-LUC H4B 2Z7														
4202		MR NORMAN JASKOLKA						1A								
4602		661 GROSVENOR AV. WESTMOUNT H3Y 2S9														
6400		CORRESPONDANCE ANGLAISE														
1001	45426250	5940 MONKLAND AVE														
2002		10 170	P346		6225	12365	7,69600									
2002						12360										
3001								3A	1	2B1	69000	253000	322000	T R 1		
4201		MR PETER JOHN LESSARD						1A								
4601		5205 MAYFAIR H4W 2E8 2 EY P 1202 4904 (21-11-85) 200														
7001		ROYAL AVE														
1001	45426300	5950-56 MONKLAND AVE														
2002		10 170	742		2500	7500	1,87500									
2004		10 170	741		2500	7500	1,87500									
2999							3,75000				30400	131600	162000			
3001								4A	1	2B1	30400	77900	108300	T R 1		
4201		MR ALEX ARGENTROUDIS, RESTAURATEUR						1A								
4601		5953 MONKLAND AV H4A 1G8														
1001	45426400	5960 MONKLAND AVE														
2002		10 170	739		2500	7500	1,87500									
2004		10 170	740		2500	7500	1,87500									
2999							3,75000				34,000	227,800	261,800			
3001								4A	1	2B1	26300	77900	104200	T R 1		
4201		MR SAM GITMAN						1A								
4601		7023 CLOVER RD COTE ST LUC H4W 1E8														
4202		MRS SAM GITMAN (RYFKA BOCIAN)						2A								
4602		7023 CLOVER RD COTE ST LUC H4W 1E8														
6400		CORRESPONDANCE ANGLAISE														
1001	45426500	5970 MONKLAND AV														
		MICROFICHE 63 L-07														

CODE	COMPTÉ	EMPLACEMENT - NOM, PROFESSION, RÉSIDENCE					CATEGORIE BÂTIMENT	SCOLAIRE		VALEUR EN DOLLARS			MUNICIPAL	REMARQUES	
		DIV. CAD.	CADASTRE	SUBDIVISION	FRONT	PROFONDEUR		SUPERFICIE	TERR.	BÂTISSE	TERRAIN	BÂTISSE			TOTAL
2002	45426500	10 170	738		2500	7500									
2004		10 170	737		2500	7500									
2999															
3001															
4201		MR SAM GITMAN													
4601		7023 CLOVER RD COTE ST LUC H4W 1E8													
4202		MRS SAM GITMAN (RYFKA BOCIAN)													
4602		7023 CLOVER RD COTE ST LUC H4W 1E8													
6400		CORRESPONDANCE ANGLAISE													
7001		WAPTON AVE													
1001	45426510	6054 MONKLAND AV													
2002		10 168	989		4360	2930									
2002					ERR										
2004		10 168	988		ERR	460									
2006		10 169	957		4000	2930									
2008		10 169	956		4000	460									
2999															
3001															
4201		CENTRE RECHERCHE CONTROLE APPLIQUE CONSTRU INC													
4601		3800 CREMAZIE E H2A 1B8													
7001		NINGSTON AV													
1001	45426520	6100 MONKLAND AV													
1002		4280 NINGSTON AV													
2002		10 164	34-2-2		2400	6900									
3001															
4201		MR STEPHEN R COULL, BROKER													
4601		6100 MONKLAND AV H4A 1H4													
1001	45426540	6110-12 MONKLAND AVE													
2002		10 164	34-2-1			57600									
3001															
4204		MR PAUL SLANEC, SHOEMAKER													
4604		5175 AV MARIETTE H4V 2G3													
6400		CORRESPONDANCE ANGLAISE													
7001		RUELLE													

CODE	COMPTÉ	EMPLACEMENT - NUM. PROFESSION. RÉSIDENCE						CATEGORIE D'IMMEUBLE	SCOLAIRE		VALEUR EN DOLLARS			MUNICIPAL	REMARQUES
		DIV. CAD.	CADASTRE	SUBDIVISION	FRONT	PROFONDEUR	SUPERFICIE		TERR.	P. C.	TERRAIN	BÂTISSE	TOTAL		
1001	45426550	6128-32 MONKLAND AV													
2002		10 164	67		9300	2500	2,32500								
3001								4A	1	201	21000	37600	58600	T C 1	
4201		MRS YUKOSAVA NEJATOVIC													
4601		6130 MONKLAND AV N9A 1H9													
7501		BEACONSFIELD AV													
7002		6160-62 MONKLAND AV VOIR 4284 BEACONSFIELD AV													
1001	45426600	6190 MONKLAND AV													
2002	V.L.	10 163	299		5600	10500	5,05700								
2002						10500									
2004		10 163	300		5600	10360	5,81700								
2999							12,67500								
3001								3A	2	201	105000	756000	861000	T R 5	
4201		SOCIETE MUNICIPALE D HABITATION DE RTL													
4601		425 SHERBROOKE E H2L 1J9													
6001		BAIL EMPHYTEOTIQUE ECHEANCE 10-07-2032													
7001		GRAND BOULEVARD													
1001	45426675	6216 MONKLAND AV													
2002	A 165361	10 163	75-4		5200	3100	1,63100								
2002	03-05-86					3175									
2004		10 163	74-4		2200	3175	70200								
2004						3200									
2999							2,33300								
3001		<b>VERSO</b>													
4211		MRS SYDNEY A. MAC SWEEN (MARTHA G. CHRISTOFFERSEN)													
4611		6216 MONKLAND AV N9B 1G4													
6400		Correspondance anglaise FF 26-3-86 (m)													
1001	45426700	6226 MONKLAND AVE													
2002		10 163	74-5		400	6210	32800								
2004		10 163	74-6		2600	8242	2,14000								
2004						8260									
2999							2,46800								
3001								2A	1	201	15700	48000	63700	T R 1	
4204		MR WILLIAM A. MARTIN, CHEMIST													
4604		6226 MONKLAND AV N9B 1G4													
7001		KENSINGTON AVE													
		MICROFICHE 63 N-07													

4542 6675

MICROFILME 32 N-CA

3F11

4601 mille Jean Simard

4601 6216 au Mont Royal H4B 1G6

253	CERT. EFF.	500	NO. 100
41-86	1-5-86	200	CHEMIE

4601	10 100	34-4	1000	3120	10000
4601	10 100	34-4	2000	3120	10000
4601	10 100	34-4	3000	3120	10000
4601	10 100	34-4	4000	3120	10000
4601	10 100	34-4	5000	3120	10000
4601	10 100	34-4	6000	3120	10000
4601	10 100	34-4	7000	3120	10000
4601	10 100	34-4	8000	3120	10000
4601	10 100	34-4	9000	3120	10000
4601	10 100	34-4	10000	3120	10000

CODE	COMpte	EMPLACEMENT - NOM PROFESSION RÉSIDENTE					CATEGORIE D'IMMEUBLE	SCOLAIRE		VALEUR EN DOLLARS			MUNICIPAL	REMARQUES	
		DIV. CAD.	CADASTRE	SUBDIVISION	FRONT	PROFONDEUR		SUPERFICIE	TERR.	BÂTISSE	TOTAL				
1001	45427000	6254 MONKLAND AVE					(06)								
2002		10 162	339-2		5160	1390									
2002						1300									
2004		10 162	340-2		5160	2500									
2999															
3001															
4201		MRS JEAN ERILE DENIS (SYBIL MURRAY)					2A								
4601		6254 MONKLAND AV H9B 167													
1001	45427100	6264 MONKLAND AVE					(08)								
2002		10 162	340-1		5160	2500									
2004		10 162	339-1		5160	1300									
2004						1290									
2999															
3001															
4201		MISS ANNE BENNETT-DAVIES					2A								
4601		6264 MONKLAND AV H9B 167													
7001		MADISON AVE													
7002		DESMILL AVE													
1001	45427200	6378 MONKLAND AV					(06)								
2002		10 156	17-3		3100	2500									
2004		10 156	F18-3		3100	2100									
2006		10 156	16-3		3100	3920									
2006						3474									
2999															
3001															
4213		MRS JOSEPH BRASLOFF (SYLVIA NEPORENT)					2A								
4613		6378 MONKLAND H9B 3H1													
1001	45427300	6380 MONKLAND AVE					(06)								
2002		10 156	17-2		3100	2500									
2004		10 156	F18-2		3100	2100									
2006		10 156	16-2		3100	3474									
2006						3526									
2999															
3001															
4203		MR JAMES BEVAN					2A								
4603		6380 MONKLAND AV H9B 3H1													
7001		BENNY AV													
		MICROFICHE 83 0-07													



CODE	COMPTÉ	EMPLACEMENT - NOM, PROFESSION, RÉSIDENCE					CATEGORIE BÂTIMENT	SCOLAIRE		VALEUR EN DOLLARS			MUNICIPAL	REMARQUES
		DIV. CAD.	CADASTRE	SUBDIVISION	FRONT	PROFONDEUR		SUPERFICIE	TERR.	P. C.	TERRAIN	BÂTISSE		
1001 1002 1003	45427420 V.L.	6420-6492 MONKLAND AV 3600-4250 BERRY AV 4265-3801 CAVENDISH BL												
2002 2002 2004 2004 2006 2006 2999		10 153A 3 52770 91852 423,88500 55077 IRR 10 153 3 IRR 22920 20,82900 8758 30489 10 153 4 5940 31027 18,53900 IRR 26591 463,24800												
3001							3B	2 281	1897000	2062000	3959000	T R 1		
4204		GOVERNEMENT FEDERAL												
5701 5702		ATT LA SOCIETE CENTRALE D HYPOTHEQUES & DE LOGEMENT 1100 CREMAZIE E #300 H2P 2X2												
6101		OCCUPATION DU DOMAINE PUBLIC				VALEUR 15								
7001		BOUL CAVENDISH												
1001 1002	45427440 +	6510-90 MONKLAND AVE 3860-4270 CAVENDISH BLVD												
2002 2002 2004 2999	V.L.	10 153 8 39770 IRR 205,88600 IRR 10 153 10 2200 18200 4,00900 209,89500												
3001							3A	2 281	860000	1217000	2077000	T R 1		
4204 4604		GOVERNEMENT FEDERAL 1631 AV DE LORNIER												
5701 5702		ATT LA SOCIETE CENTRALE D HYPOTHEQUES & DE LOGEMENTS 1100 CREMAZIE E #300 H2P 2X2												
6101		OCCUPATION DU DOMAINE PUBLIC				VALEUR 50								
7001		RUELLE												
1001 2002 2002	45427500 A 169302 17-6 8	6628-30 MONKLAND AVE												
2002 2002		10 152 679-6 3260 8660 2,82400 8740												
3001							2B	1 281	18000	76100	94100	T R 1		
4201 4601		MR ANDREW CHUKLY, ENGINEER 6630 MONKLAND AV H48 JHq												
1001	45427600	6632-34 MONKLAND AVE												
		MICROFICHE 63 P-07												



CODE	COMPTÉ	EMPLACEMENT - NOM, PROFESSION, RÉSIDENCE						CATEGORIE BÂTIMENT	SCOLAIRE		VALEUR EN DOLLARS			MUNICIPAL	REMARQUES
		DIV. CAD	DACASTRE	SUBDIVISION	FRONT	PROFONDEUR	SUPERFICIE		TERR. P. I. C.	TERRAIN	BÂTISSE	TOTAL			
2002 2004 2999	45427600	10 152 10 152	679-5 679-4		2500 400	188 7400	2,31600 29600 2,61200								
3001								2B	1 2B1	16600	76000	93400	T R 1		
4211 4611		MME ROBERT PARIZEAU (MONIQUE CHABOT) 3556 GREY AV H9A 3N6						5F							
1001	45427700	6640-42 MONKLAND AVE						106)							
2002 2004 2999		10 152 10 152	679-3 679-2		400 2510	7400 8850	29600 2,33200 2,62800								
3001								2B	1 2B1	16700	76800	93500	T R 1		
4201 4601		Mlle MARIE BELEC 6698 MONKLAND AV H9B 1H4 6642 F124 4900 (21-11-87) LC						7F							
1001	45427800	6644-46 MONKLAND AVE						106)							
2002 2002		10 152	679-1		2510	8850 8900	2,29100								
3001								2B	1 2B1	14600	79700	94300	T R 1		
4201 4601		M VICTOR ARAUJO 7400 QUEST SHERBROOKE #520 H9B 1R8						5F							
7001 7002		BALKLEY AVE RUELLE													
1001	45427900	6680 MONKLAND AV						106)							
2002 2002	A. 160954 3-3-84	10 152	661		2260 2230	11610 11660	2,60600								
3001								2A	1 2B1	15000	76400	93400	T R 1		
4201 4601		M ANDRE CASABON, COORDINATEUR <b>VERSO</b> 6660 MONKLAND H9B 1R8						5F							
1001	45428000	LOT MONKLAND AV						106)							
2002		10 152	9240		3900	8000	3,12000								
3001								6B	2B1	28000		28000	E16 204-12		
		MICROFICHE 33 B-08													
														PAGE 756	

45427900

MICROFILMS DE 35 MM 4F11

4201 M. Jose Carvalho  
4601 6460 Monkland, 114B 2H2

2F12

4202 Mme Maria Marques

CERT.	EFF.	
14/8/19	3/3/16	382

4201 4201000 9990 MONKLAND VA

4201 4201000 9990 MONKLAND VA

4201 4201000 9990 MONKLAND VA

4201 4201000 9990 MONKLAND VA

4201 4201000 9990 MONKLAND VA

4201 4201000 9990 MONKLAND VA

4201 4201000 9990 MONKLAND VA

4201 4201000 9990 MONKLAND VA

4201 4201000 9990 MONKLAND VA

4201 4201000 9990 MONKLAND VA

4201 4201000 9990 MONKLAND VA

4201 4201000 9990 MONKLAND VA

4201 4201000 9990 MONKLAND VA

4201 4201000 9990 MONKLAND VA

4201 4201000 9990 MONKLAND VA

4201 4201000 9990 MONKLAND VA

CODE	COMPTE	EMPLACEMENT - NOM, PROFESSION, RESIDENCE						CATEGORIE BÂTIMENT	SCOLAIRE		VALEUR EN DOLLARS			MUNICIPAL *	REMARQUES	
		DIV. CAS	CADASTRE	SUBDIVISION	FRONT	PROFONDEUR	SUPERFICIE		TERR	P. C.	TERRAIN	BÂTISSE	TOTAL			
4204 4604	45428000	THE GOVERNING COUNCIL OF THE SALVATION ARMY CANADA E 20 ALBERT ST TORONTO ONT M5G 1A6						9A	2							
5701 5702		ATT THE SALVATION ARMY P O BOX 4021 STATION A TORONTO ONTARIO M5W 2B1														
7001 7002		6690 MONKLAND AV VOIR 3501 MONTCLAIR AV MONTCLAIR AV														
1001	45428100	6720 MONKLAND AVE								(106)						
2002 2002		10 152	13		3900	12700 12800										
3001									2A	1 2B1	27200	49700	76900	T R 1		
4204 4604		MRS ROGER W VAREY (MARGARET G MC LEISH) 6720 MONKLAND AV H9B 1J1						9A								
1001	45428200	6726 MONKLAND AVE								(115)						
2002 2004 2999		10 151	206		3975	10233 1700										
3001									2A	1 2B1	25800	78100	103900	T R 1		
4201 4601 4202		MR BRENDAN WALSH 6726 AV MONKLAND H9B 1J1 MRS BERNADETTE MARY DUFFIN-WALSH						2A 2A								
1001	45428300	6730 MONKLAND AVE								(115)						
2002 2002		10 151	P205		3975	10530										
3001									2A	1 2B1	25800	83200	109000	T R 1		
4201 4601 4202		M NICHOLAS DI PIETRO 6730 MONKLAND AV H9B 1J1 MME OLGA BISCOTTI-DI PIETRO						1F 2F								
7001		KING EDWARD AV														
1001	45428650	6810 MONKLAND AVE								(115)						
2002 2002 2004 2999		10 151	669		5100	9633 9808 1500										
3001		10 151	671-1		5100	91500			2A	2 2B1	40400	93600	134000	T R 1		
		MICROFICHE 63 C-08														

CODE	COMPTÉ	EMPLACEMENT - NOM, PROFESSION, RÉSIDENCE					CATEGORIE BÂTIMENT	SCOLAIRE		VALEUR EN DOLLARS			MUNICIPAL	REMARQUES	
		CADASTRE	CADASTRE	SUBDIVISION	FRONT	PROFONDEUR		SUPERFICIE	TERR P. C.	TERRAIN	BÂTISSE	TOTAL			
4204 4604	45428850	LACHINE SUPER MARKET INC 1255 PHILLIPS SQ #210 N38 361 <i>1 Westmount sq. #1500 Westmount H3Z 2P9 F (222 4904) (22-11-55) LLC F122 (14786) ann 5498</i>					CA								
1001	45428800	6830 MONKLAND AVE													
2002 2002		10 151	645		3400	8580 8610					2,93300				
3001							2A	1 288	18600	59900	78500		T R 1		
4201 4601		MME ROBERT LETENDRE (THERÈSE COUSINEAU) 6830 MONKLAND AV H4B 1J3					2F								
7001		ROSEDALE AVE													
1001	45428900	6860 MONKLAND AVE													
2002 2002		10 151	171		3800	12230 12380					4,67500				
3001							2A	1 281	26100	42800	68900		T R 1		
4201 4601 4202		M RICHARD HEBERT 6860 AV MONKLAND H4B-1J4 MME CLAIRE LEVESQUE					2F 3F								
1001	45429000	6870 MONKLAND AVE													
2002 2002		10 149	133		4200	12960 13011					5,47000				
3001							2A	1 281	24600	44800	79300		T R 1		
4204 4604		MR GEORGE DIATA, BARBER 6870 MONKLAND AV H4B 1J4					1A								
1001	45429100	6880 MONKLAND AVE													
2002 2002		10 149	P132		4200	11200 11030					4,67400				
3001							2A	1 281	28000	69500	97500		T R 1		
4201 4601 4202		M GILLES ROCHETTE 6880 AVE MONKLAND H4B 1J4 MME LUCINA FRASER					1F 3F								
1001	45429200	6890 MONKLAND AV													

CENT.	356
23-10-86	

CODE	COMPTÉ	EMPLACEMENT - NOM, PROFESSION, RÉSIDENCE						CATEGORIE DATINER	SCOLAIRE		VALEUR EN DOLLARS			MUNICIPAL	REMARQUES
		DIV. CAD.	CADASTRE	SUBDIVISION	FRONT	PROFONDEUR	SUPERFICIE		TERR. P. C.	TERRAIN	BÂTISSE	TOTAL			
2002 2002	45429200	10 149	131		4200	11200 11350	4,73300								
3001								2A	1 281	28000	61100	89100	T R 1		
4204 4604		MRS RICHARD H DOUGLASS TALISON BOYD MC BRIDE 6890 MONKLAND AV H4B 1J4						5A							
7001 7002 7003 7004 7004 7005 7006 7007 7008		MARIETTE AV 6944 MONKLAND AVE VOIR 6931 SHERBROOKE O. MAYFAIR AVE CORONATION 6970 MONKLAND AV VOIR 6967 SHERBROOKE O SHERBROOKE O. BELMORE AVE TRAVERSEZ BELMORE AVE													
1001	45429500	LOT MONKLAND AVE						1150							
2002 2002		10 147	P68		3500	5890 5950	2,06500								
3001								7A	2 281	28200		28200	TW 1		
4204 4604		MEDIACOM INC 4090 JEAN TALON O H4P 102						CA							
6620		PROPRIETE SUJETTE A SURTAXE SUR TERRAIN VAGUE DESSERVI													
1001	45429600	LOT MONKLAND AVE						1150							
2002 2002		10 147	P69		3650	5950 6050	2,16000								
3001								7A	2 281	36900		36900	TW 1		
4204 4604		MEDIACOM INC 4090 JEAN TALON O H4P 102						CA							
6620		PROPRIETE SUJETTE A SURTAXE SUR TERRAIN VAGUE DESSERVI													
7001		CORONATION AVE													
1001 1002	45429700	6995 MONKLAND AV 4301 CORONATION AV													
2002 2002 2003 2003 2999	A-164182 184-86.	10 147	P92		3401 3600	3900 4000	1,42200								
2002 2003 2999		10 147	P93		3501 3560	4000 4100	1,41800								
3001							2,84000								
								4A	2 281	25000	30700	55700	T R 1		
		MICROFICHE 63 E-08													

CERT.	371	362
15-1-86	1-1-86	

CODE	COMPTÉ	EMPLACEMENT - NOM PROFESSION RESIDENCE					CATEGORIE BÂTIMENT	SCOLAIRE		VALEUR EN DOLLARS			MUNICIPAL	REMARQUES	
		DIV CAD	CADASTRE	SUBDIVISION	FRONT	PROFONDEUR		SUPERFICIE	TERR P	TERR C	TERRAIN	BÂTISSÉ			TOTAL
4201 4601	45429700	117390	CANADA INC												
		790	MONTPELLIER #1701 ST LAURENT		H4L 5B1										<b>VERSO</b>
1001	45429900	6971-61	MONKLAND AVE												
2002		10 149	P135	3600	7900	3,00200									
2004		10 149	P136	2275	7900	1,79700									
2006		10 149	P137	3900	7900	3,08100									
2008		10 149	P136	1575	7900	1,24400									
2999						9,12400									
3001							3A	1 281	62000	157000	239000	T R I			
4204 4604		M PETER L VAUSPHAS, SCHOOL TEACHER													
		232 TERR QUELLETTE LASALLE H8R 2V6													
		1076 rue Spadina, Dorval H9S 5N6													
7001		MAVFAIR AVE													
1001	45430200	6947	MONKLAND AVE												
2002		10 149	P157-2	3700	8300	3,17300									
2002				3900	8400										
2004		10 149	P158-2	015	600	103									
2999						3,17400									
3001							2A	1 281	20200	54700	74900	T R I			
4201 4601		MELLE CHRISTIANE FLEURY													
		6947 MONKLAND AV H4B 1J6													
1001	45430300	6941	MONKLAND AVE												
2002		10 149	P158-2	3800	8300	3,20400									
2002				3785	8500										
2004		10 149	P157-2	200	7800	7800									
2004				000											
2999						3,28200									
3001							2A	1 281	20900	52800	73700	T R I			
4201 4601 4202		MR. ROBELIO FINOLI MR. DAVID E BRAY													
		6941 MONKLAND AV H4B 1J6													
		MRS. PATRICIA NUNEZ													
1001	45430400	6935	MONKLAND AVE												
2002		10 149	P159	2600	11375	2,97800									
2002					11517										
3001							2A	1 261	17400	73200	94600	T R I			

CERT.	EFF.
15-12-85	15-10-85
	361



45427200

RÉPARTITION DES LIEUX DE TRAVAIL

CFN2

4201 148985 (Canada Inc.)

4601 164 av. Hillcrest, V. St. Pierre H2R 1S4

CENT.	EFF.	382
10/6/80	12/4/80	

Code	Employeur	Lieu de travail	Statut	Date d'entrée	Date de sortie	Statut
4201	148985 (Canada Inc.)	164 av. Hillcrest, V. St. Pierre	10	1		
4601	164 av. Hillcrest, V. St. Pierre	H2R 1S4	10	1		
4201	148985 (Canada Inc.)	164 av. Hillcrest, V. St. Pierre	10	1		
4601	164 av. Hillcrest, V. St. Pierre	H2R 1S4	10	1		
4201	148985 (Canada Inc.)	164 av. Hillcrest, V. St. Pierre	10	1		
4601	164 av. Hillcrest, V. St. Pierre	H2R 1S4	10	1		
4201	148985 (Canada Inc.)	164 av. Hillcrest, V. St. Pierre	10	1		
4601	164 av. Hillcrest, V. St. Pierre	H2R 1S4	10	1		
4201	148985 (Canada Inc.)	164 av. Hillcrest, V. St. Pierre	10	1		
4601	164 av. Hillcrest, V. St. Pierre	H2R 1S4	10	1		
4201	148985 (Canada Inc.)	164 av. Hillcrest, V. St. Pierre	10	1		
4601	164 av. Hillcrest, V. St. Pierre	H2R 1S4	10	1		
4201	148985 (Canada Inc.)	164 av. Hillcrest, V. St. Pierre	10	1		
4601	164 av. Hillcrest, V. St. Pierre	H2R 1S4	10	1		
4201	148985 (Canada Inc.)	164 av. Hillcrest, V. St. Pierre	10	1		
4601	164 av. Hillcrest, V. St. Pierre	H2R 1S4	10	1		
4201	148985 (Canada Inc.)	164 av. Hillcrest, V. St. Pierre	10	1		
4601	164 av. Hillcrest, V. St. Pierre	H2R 1S4	10	1		

CODE	COMPTE	EMPLACEMENT - NOM, PROFESSION, RESIDENCE						CATEGORIE BÂTIMENT	SCOLAIRE		VALEUR EN DOLLARS			MUNICIPAL	REMARQUES
		DIV. CAD.	CADASTRE	SUBDIVISION	FRONT	PROFONDEUR	SUPERFICIE		TERR.	P. C.	TERRAIN	BÂTISSSE	TOTAL		
4202 4602	45430400	M	ALFREDO CERVELLO												
			6935 MONKLAND AV		H4B 136										
1001	45430500		6925 MONKLAND AVE												
2002			10 149	P178	1300	11575	1,50800								
2002						11617									
2009			10 149	P159	1200	11517	1,39700								
2004						11575									
2999							2,90500								
3001															
4204 4604			ESTATE JOHN EDRIC WHITE, ARCHITECT												
			6925 MONKLAND AV H4B 136												
1001	45430550		6915 MONKLAND AVE												
2002			10 149	P178	2500	11617	2,91500								
2002						11708									
3001															
4204 4604			MRS KENNETH E NORRIS (MARTHA E N GAMBLE)												
			6915 MONKLAND AV H4B 136												
1001	45430600		6911 MONKLAND AV												
2002			10 149	179	3800	11708	4,97400								
2002						11842									
3001															
4204 4604			M POLLARD GIBDULEAU, CONSTRUCTEUR												
			6911 MONKLAND AV H4B 136												
1001	45430700		6901 MONKLAND AV												
1002			4302 AV MARIETTE												
2002			10 149	180	3900	11842	4,64500								
2002						11983									
3001															
4204 4604			MRS HAROLD W DYKE (ARNALDA GRAY)												
			6901 MONKLAND AV H4B 136												
7001			AV MARIETTE												
1001	45430800		6895 MONKLAND AV												

15430400

1911-1912 1A11

4001 Mrs James Forde

4601 6935 av Monkland H10 13/6

2A11

4002 Mrs Pauline Wiltshire

CERT.	EFF.	3%
29/12/30	30/6/31	0%

1911-1912 1A11

4003 Mrs James Forde

4004 Mrs James Forde

4005 Mrs James Forde

4006 Mrs James Forde

4007 Mrs James Forde

4008 Mrs James Forde

4009 Mrs James Forde

4010 Mrs James Forde

4011 Mrs James Forde

CODE	COMPTE	EMPLACEMENT - NOM, PROFESSION, RESIDENCE						CATEGORIE BÂTIMENT	SCOLAIRE		VALEUR EN DOLLARS			MUNICIPAL	REMARQUES	
		DIV. CAD.	CADASTRE	SUBDIVISION	FRONT	PROFONDEUR	SUPERFICIE		TERR.	P. C.	TERRAIN	BÂTISSE	TOTAL			
2002 2002	45430800	10 149	P200		2500 2742	8800 8867	2,31500									
3001								2A	1 281	14700	56300	71000	T R I			
4201 4601		Mlle JEANNE TREMBLAY 6895 MONKLAND AV H4B 1J5						3F								
1001	45430900	6889 MONKLAND AV						(15)								
2002 2002 2004 2004 2999		10 149	P200		1700 1490	8880 8910	1,40400									
2004 2999		10 149	P201		1600 1850	8910 8960	1,35600									
2999							2,94000									
3001								2A	1 281	18700	54600	73300	T R I			
4201 4601		M GILLES LEGAULT, AJUSTEUR D ASS 6889 MONKLAND AV H4B 1J5						EF								
1001	45431000	6881 MONKLAND AV						(15)								
2002 2002 2004 2004 2999		10 149	P201		2600 2370	8960 9020	2,22400									
2004 2999		10 149	P202		700 950	9020 9050	74100									
2999							2,96500									
3001								2A	1 281	18800	52900	71700	T R I			
4201 4601 4202 4602		MR DON YOO KUN KOOK 6881 MONKLAND AV H4B 1J5 MRS DON YOO KUN KOOK (JA YOO NYANG) 6881 MONKLAND AV H4B 1J5						EA 2A								
1001	45431100	6879 MONKLAND AV						(15)								
2002 2002		10 149	P202		3580 3180	12400 12500	4,15400									
3001								2A	1 281	23000	54700	77700	T R I			
4201 4601 6400		MR IRVING P LAYTON 6879 MONKLAND AV H4B 1J4 <i>Correspondance anglaise FF 12-12-85 am</i>						EA								
1001	45431200	6865 MONKLAND AV						(15)								
2002 2002		10 151	208		3800	11950 12014	4,56500									
3001								2A	1 281	27000	80700	107700	T R I			
		MICROFICHE 63 H-08														

CODE	COMPTE	EMPLACEMENT - NOM, PROFESSION, RESIDENCE						CATEGORIE BÂTIMENT	SCOLAIRE		VALEUR EN DOLLARS			MUNICIPAL	REMARQUES	
		DIV. CAD	CADASTRE	SUBDIVISION	FRONT	PROFONDEUR	SUPERFICIE		TERR	P. C.	TERRAIN	BÂTISSE	TOTAL			
4201 4601	45431200	MISS MARYA ZERBIAS 6865 MONKLAND AV H4B 1J5						3A								
7001		ROSEDALE AV														
1001 2002 2002	45431300	6845 MONKLAND AV						(15)								
		10 151	230		3900	12510						4,93500				
						12730										
3001								2A	1	281	27000	87800	114800	T R 1		
4204 4604		MRS A ROY CLOUSTON (MAUDA NEAL) 6895 MONKLAND AV H4B 1J2						5A								
1001 2002 2002 2004 2004 2999	45431350	6835 MONKLAND AV						(15)								
		10 151	231		3800	12730						4,86300				
						12867										
		10 151	232-1		700	12867						90100				
						12697										
												5,76400				
3001								2A	1	281	31500	72100	103600	T R 1		
4204 4604		M GUY GUERIN, AVOCAT 6835 MONKLAND AV H4B 1J2						1F								
1001 2002 2002 2004 2004 2999	45431450	6825 MONKLAND AV						(15)								
		10 151	232-2		3100	12897						4,01400				
						13006										
		10 151	269-1		1550	13000						2,02000				
						13068										
												6,03400				
3001								2A	1	281	32600	68500	101100	T R 1		
4201 4601		MRS KINGSLEY G DRAKE (JOHANNA G FYED) 6825 MONKLAND AV H4B 1J2						2A								
1001 2002 2004 2004 2006 2006 2999	45431550	6811 MONKLAND AV						(15)								
		10 151	268-2		3000	4000						1,20000				
		10 151	269-2		2250	13068						2,94700				
						13133										
		10 151	270		3800	13133						5,01700				
						13275										
												9,16400				
3001								2A	1	281	44800	113600	158400	T R 1		

SERVICE D'ÉVALUATION

CODE	COMpte	EMPLACEMENT - NOM, PROFESSION, RÉSIDENCE						CATEGORIE D'IMMEUBLE	SCOLAIRE		VALEUR EN DOLLARS			MUNICIPAL *	REMARQUES
		DIR. CAD.	CADASTRE	SUBDIVISION	FRONT	PROFONDEUR	SUPERFICIE		TERR. P.C.	TERRAIN	BÂTISSE	TOTAL			
4201 4601	45431550	MRS SMYTH POLLOCK SAMUEL PATTERSON (MME MARY G KINSELLA) 6811 MONKLAND H9B 1J2						2A							
1001	45431800	6801 MONKLAND AV						(15)							
2002 2002		10 151	271		3900	13290 13420					5,21400				
3001								2A	1 281	27500	91700	119200	T R 1		
4204 4604		MR GEORGE A HUTCHISON, PHYSICIAN 6801 MONKLAND AV H9B 1J2						2A							
7001		KING EDWARD AV													
1001	45432000	6745 MONKLAND AVE						(15)							
2002 2002		10 151	F275		IRR	13925 14000					2,76800				
2004 2004		10 151	274		3990	13780 13920					5,50500				
2999												8,26500			
3001								2A	2 281	42000	98300	140300	T R 1		
4211 4611		BERNARD S INVESTMENTS CO LTD 6195 OUEST ST JACQUES H9B 1J7						CA							
1001	45432200	6725 MONKLAND AV						(06)							
2002 2002		10 152	15		3900	13700 13800					5,36300				
2004 2004		10 152	275-1		2000	13800 13730					2,75300				
2999												8,11600			
3001								2A	1 281	41500	48600	90000	T R 1		
4205 4605		M RICHARD WEIL BRENNER, TRADUCTEUR 6725 AV MONKLAND H9B 1H9						1F							
4206 4606		MME RICHARD WEIL BRENNER (DENISE TASSE) 6725 AV MONKLAND H9B 1H9						2F							
1001	45432300	6715 MONKLAND AV						(06)							
2002 2002		10 152	16		3900	13800 13900					5,40160				
3001								2A	1 281	27800	68200	96000	T R 1		

CODE	COMPTÉ	EMPLACEMENT - NOM, PROFESSION, RÉSIDENCE						CATEGORIE BÂTIMENT	SCOLAIRE		VALEUR EN DOLLARS			MUNICIPAL	REMARQUES
		DIV. CAD.	CADASTRE	SUBDIVISION	FRONT	PROFONDEUR	SUPERFICIE		TERR.	P. C.	TERRAIN	BÂTISSE	TOTAL		
4202	45932300	M ROBERT LEMIEUX													
4602		6715 MONKLAND													
4203		MME ROBERT LEMIEUX (CLAUDEYTE POIRIER)													
4603		6715 MONKLAND													
1001	45932400	6705 MONKLAND AV						(06)							
2002		10 152	654		3100	8900									
2002						9000									
3001								2A	1	281	22200	74000	96200	T R 1	
4201		MME JEAN AUMOND (YOLANDA EDWARD JONES)													
4601		6705 MONKLAND													
7001		MONCLAIR AV													
1001	45932700	6675 MONKLAND AV						(06)							
2002		10 152	P235		3360	10500									
2002						10610									
3001								2A	1	281	21800	55300	77100	T R 1	
4201		MRS ADRIAN GUYVER (LINDA SPIGELBLATT)													
4601		6675 MONKLAND AV													
1001	45932800	6671 MONKLAND AV						(06)							
2002		10 152	P235		560	10610									
2002						10700									
2004		10 152	P269		2900	10700									
2004						10800									
2999															
3001								2A	1	281	22600	54500	77100	T R 1	
4211		MR JAMES I SCOFFY, SUPERVISOR													
4611		6671 MONKLAND AV													
1001	45932950	6657 MONKLAND AV						(06)							
2002		10 152	270-1		3900	6010									
2002						6111									
2004		10 152	269-1		1000	6060									
2004						6010									
2006		10 152	271-1		3900	6111									
2006						6300									
2999															
3001								2A	1	281	44000	44800	88800	T R 1	
		MICROFICHE			63 K-08										

CODE	COMTE	EMPLACEMENT - NOM, PROFESSION, RÉSIDENCE					CATEGORIE BÂTIMENT	SCOLAIRE		VALEUR EN DOLLARS			MUNICIPAL	REMARQUES
		DIV. CAD.	CADASTRE	SUBDIVISION	FRONT	PROFONDEUR		SUPERFICIE	TERR. P. C.	TERRAIN	BÂTISSSE	TOTAL		
4202 4602	45432950	MR KENNETH CROWE 6657 MONKLAND	H9B	1117			2A							
6400		CORRESPONDANCE ANGLAISE												
7001		WALKLEY AVE												
1001	45433200	6625 MONKLAND AVE					1069							
2002 2002		10 152	488		4000	11540 11600					4,62600			
3001							2A	1 281	26700	54200	80900	T R 1		
4201 4601		MR GEORGE A MAXWELL 6625 MONKLAND AV	H9B	1116			2A							
4202		MRS MARIA KILDARE-MAXWELL												
7001		PRINCE OF WALES AVE												
1001	45433210	6591 MONKLAND AVE					1069							
2002 2002		10 153	95		3750	8515 8500					3,40925			
3001							2A	1 281	21600	67300	88900	T R 1		
4211 4611		MR PASQUALE DI BIASE, SUPERINTENDANT 6591 MONKLAND AV	H9B	1115			2A							
1001	45433220	6581 MONKLAND AV					1069							
2002		10 153	94		3750	8500					3,18750			
3001							2A	1 281	20200	48600	68800	T R 1		
4211 4611		MR WALTER A MARSH, SURINTENDANT 6581 MONKLAND AV	H9B	1115			2A							
1001	45433230	6571 MONKLAND AVE					1069							
2002		10 153	93		3750	8500					3,18750			
3001							2A	1 281	20200	39000	59200	T R 1		
4203 4603		M NICOLA MARCARIO 6571 MONKLAND AVE	H9B	1115			2F							
4204 4604		MME NICOLA MARCARIO (LINDA FIORITO) 6571 MONKLAND AVE	H9B	1115			2F							



1543 2950

RECIBO DE PAGOS 1951

1951

4201 Kwang Sun Mark

4601 6657 Montclair H7B 147

DEPT.	EFF.	17
221-87	10-11-61	7

1951 MONTECLAIR VA

1951 MONTECLAIR VA

1951 MONTECLAIR VA

1951 MONTECLAIR VA

1951 MONTECLAIR VA

1951 MONTECLAIR VA

1951 MONTECLAIR VA

1951 MONTECLAIR VA

1951 MONTECLAIR VA

1951 MONTECLAIR VA

1951 MONTECLAIR VA

1951 MONTECLAIR VA

1951 MONTECLAIR VA

1951 MONTECLAIR VA

1951 MONTECLAIR VA

1951 MONTECLAIR VA

1951 MONTECLAIR VA

1951 MONTECLAIR VA

1951 MONTECLAIR VA

1951 MONTECLAIR VA

1951 MONTECLAIR VA

1951 MONTECLAIR VA

REPERTOIRE D'ÉVALUATION

CODE	COMITÉ	EMPLACEMENT - NOM, PROFESSION, RÉSIDENCE						CATEGORIE BÂTIMENT	VALEUR EN DOLLARS			MUNICIPAL *	REMARQUES	
		D.V. CAD	CADASTRE	SUBDIVISION	FRONT	PROFONDEUR	SUPERFICIE		TERRAIN	BÂTISSE	TOTAL			
1001	45433240	6561 MONKLAND AVE						1063						
2002		10 153	92		3750	8500	3,18750							
3001								2A	1 281	20200	40800	61000	T R 1	
4201		MME SUZANNE D AMOURS												
4601		6561 MONKLAND H48 1H5												
1001	45433250	6551 MONKLAND AVE						1063						
2002		10 153	91		3750	8500	3,18750							
3001								2A	1 281	20200	40800	61000	T R 1	
4204		M FRANK BALINT, MACHINISTE												
4604		6551 MONKLAND AV H48 1H5												
4207		MME FRANK BALINT (MARIA FILIPINYO)												
4607		6551 MONKLAND AV H48 1H5												
1001	45433260	6541 MONKLAND AVE						1063						
2002		10 153	90		3750	8500	3,18750							
3001								2A	1 281	20200	45700	65900	T R 1	
4204		MRS SAMUEL RIDINGS (MARGARET SULLIVAN)												
4604		6541 MONKLAND AV H48 1H5												
1001	45433270	6531 MONKLAND AV						1063						
2002		10 153	89		5430	8500	4,67500							
2002					5640	8510								
3001								2A	1 281	29700	48000	77700	T R 1	
4212		MR MANUEL T FIGUEIRA, WAITER												
4612		6531 MONKLAND AV H48 1H5												
4213		MRS MANUEL T FIGUEIRA (MARIA JOSE V RODRIGUES)												
4613		6531 MONKLAND AV H48 1H5												
7001		CAVENDISH BL.												
1001	45433740	6445 MONKLAND AVE												
2002		10 153	111		5725	42020	14,89100							
2002					000	41785								
2004		10 153A	71		49540	IRR	277,43100							
2006		10 P153A	65		37500	21000	78,74700							
2999							371,05900							
3001								1B	251	1526000	137700	1663700	EO4 204-3	
		MICROFICHE 63 M-08												
													PAGE 767	

NUMERO	COMITE	EMPLACEMENT - NOM, PROFESSION, RESIDENCE						CATEGORIE BÂTIMENT	SCOLAIRE		VALEUR EN DOLLARS			MUNICIPAL	REMARQUES
		LOT	CADASTRE	SUBDIVISION	FRONT	PROFONDEUR	SUPERFICIE		ANNEE	TERR. P. C.	TERRAIN	BATISSE	TOTAL		
4201 4601 6001 7001	45433740	LA VILLE DE MONTREAL - SERVICE DE LA GESTION IMMOBILIERE 507 PLACE D'ARMES #300 MONTREAL H2Y 2W8						9F							
1001	45433740	6381 MONKLAND AVE						106							
2002 2004 2004 2006 2999		10 156	12-2	3100	2500	77500									
		10 156	13-2	3100	2737	87200									
					2738										
		10 156	11-2	3100	2500	77500									
						2,012200									
3001							2A	1	281	15000	57200	72600	T R 1		
4201 4601 4202		MR BRUCE BOLTON 4381 MONKLAND AV H4B 1G9 MRS ROBERTA CASCADEM						1A 2A							
1001	45433770	6377 MONKLAND AV						106							
2002 2002 2004 2006 2008 2999	<i>174636 19886</i>	10 156	13-3	3100	2838	88800									
					2890										
		10 156	11-3	3100	2500	77500									
		10 156	P10	3100	2500	77500									
		10 156	12-3	3100	2500	77500									
						3,21300									
3001							2A	1	281	20400	49400	69800	T R 1		
4201 4601 4202 4602		MR RICHARD P BLAIR 6377 MONKLAND H4B 1G9 MRS RICHARD P BLAIR (CONSTANCE YORKE) 6377 MONKLAND H4B 1G9						1A 2A							
7001 7002 7002 7003		WESVHILL AVE MADISON AVE 6297 MONKLAND AV VOIR 4301 MADISON AV KENSINGTON AVE													
1001	45433600	6211 MONKLAND AV													
2002 2004 2006 2008 2008 2010 2010 2999	V.E	10 163	82	10400	2500	2,60000									
		10 163	P78	900	11760	1,05800									
		10 163	P81	900	2500	22500									
		10 163	70	5200	11760	6,12900									
						11830									
		10 163	80	5200	11830	6,16800									
						11900									
						16,18000									
3001							3A	1	281	147000	351000	498000	T R 1		

4543370

MICHÉLÈNE PÉRY 25/1

4201 Mme Denise DUCET  
4601 6377 Moxkland H4B1G9

CERT.	EFF.	403
20-10-86	19-8-86	40

NO	PRE	POST	NO	PRE	POST
1	10-1-86	10-1-86	1	10-1-86	10-1-86
2	10-1-86	10-1-86	2	10-1-86	10-1-86
3	10-1-86	10-1-86	3	10-1-86	10-1-86
4	10-1-86	10-1-86	4	10-1-86	10-1-86
5	10-1-86	10-1-86	5	10-1-86	10-1-86
6	10-1-86	10-1-86	6	10-1-86	10-1-86

1001 4243370 2511 MONTREAL VA

1001 4243370 2511 MONTREAL VA  
 1001 4243370 2511 MONTREAL VA  
 1001 4243370 2511 MONTREAL VA  
 1001 4243370 2511 MONTREAL VA

1001 4243370 2511 MONTREAL VA  
 1001 4243370 2511 MONTREAL VA  
 1001 4243370 2511 MONTREAL VA  
 1001 4243370 2511 MONTREAL VA

1001 4243370 2511 MONTREAL VA

NO	PRE	POST	NO	PRE	POST
1	10-1-86	10-1-86	1	10-1-86	10-1-86
2	10-1-86	10-1-86	2	10-1-86	10-1-86
3	10-1-86	10-1-86	3	10-1-86	10-1-86
4	10-1-86	10-1-86	4	10-1-86	10-1-86
5	10-1-86	10-1-86	5	10-1-86	10-1-86
6	10-1-86	10-1-86	6	10-1-86	10-1-86

1001 4243370 2511 MONTREAL VA

1001 4243370 2511 MONTREAL VA  
 1001 4243370 2511 MONTREAL VA  
 1001 4243370 2511 MONTREAL VA

1001 4243370 2511 MONTREAL VA

NO	PRE	POST	NO	PRE	POST
1	10-1-86	10-1-86	1	10-1-86	10-1-86
2	10-1-86	10-1-86	2	10-1-86	10-1-86
3	10-1-86	10-1-86	3	10-1-86	10-1-86
4	10-1-86	10-1-86	4	10-1-86	10-1-86
5	10-1-86	10-1-86	5	10-1-86	10-1-86
6	10-1-86	10-1-86	6	10-1-86	10-1-86

1001 4243370 2511 MONTREAL VA

1001 4243370 2511 MONTREAL VA

1001 4243370 2511 MONTREAL VA

1001 4243370 2511 MONTREAL VA  
 1001 4243370 2511 MONTREAL VA  
 1001 4243370 2511 MONTREAL VA

1001

1001 4243370 2511 MONTREAL VA

CODE	COMPTÉ	EMPLACEMENT - NOM, PROFESSION, RÉSIDENCE						CATEGORIE BÂTIMENT	SCOLAIRE	VALEUR EN DOLLARS			MUNICIPAL	REMARQUES
		DIV. CAD.	CADASTRE	SUBDIVISION	FRONT	PROFONDEUR	SUPERFICIE			TERR. P. C.	TERRAIN	BÂTISSE		
4201 4601 7001	45433800	M GILLES TREMOLAY 294 AV MIROSA DORVAL H9S 3K3 GRAND BOULEVARD					IF	2						
1001 2002 2002 2004 2004 2999	45433900	6195 MONKLAND AVE 10 163 302 5600 12000 6,74100 10 163 303 5600 12090 6,78300 12160 13,52400												
3001								4B	2	2B1	109500	165500	275000	T C 1
4204 4604		ROYAL BANK OF CANADA 1 PL VILLE MARIE H3B 4A7					CA							
1001 2002 2004 2999	45434100	6165-69 MONKLAND AVE 10 164 176 2400 11000 2,64000 10 164 177 2390 11000 2,56600 5,20600												
3001								4A	1	2B1	97000	70000	117000	T C 1
4201 4601		M RAYMOND DANCURAND, COMMERCANT 19 MORIN CP 180 ST ADELE JQR 1L0					IF	2						
1001 1002	45434300	6155-51 MONKLAND AVE 4310 BEACONSFIELD AVE												
2002 2004 2999		V.L. 10 164 174 2400 11000 2,64000 10 164 175 2400 11000 2,64000 5,28000												
3001								4A	1	2B1	97000	149800	196800	T C 1
4212 4612 7001		M BERNARD CASTONGUAY, EPICIER <del>2291 BOULEVARD DU LAC ILE-BIZARD H9E 1A7</del> 6151 Monkland av H4B 1G3 F122 (20-1-86) dm 5087 BEACONSFIELD AVE					IF	2						
1001 1002	45434900	6131-25 MONKLAND AVE 4309-11 BEACONSFIELD AVE												
2002 2004 2006 2999		V.L. A165106 16-4-86 10 164 109 2500 11000 2,75000 10 164 108 2500 11000 2,75000 10 164 107 2500 11000 2,75000 8,25000												
3001								3B	1	2B1	74000	116000	690000	T C 1

CERT. 15186 1186 363

CERT. EFF. 15186 1186 15

CODE	COMPTÉ	EMPLACEMENT - NOM, PROFESSION, RESIDENCE						CATEGORIE PARTIEMENT	SCOLAIRE		VALEUR EN DOLLARS			MUNICIPAL *	REMARQUES
		DIV. CAD.	CADASTRE	DIVISION	FRONT	PROFONDEUR	SUPERFICIE		TERR P. C.	TERRAIN	BÂTISSÉ	TOTAL			
4201 4601	45434400	MP	KAISSAR ATACHE												
			2929 BEDFORD #1	H35	163										
						<b>VERSO</b>									
1001	45434500		6122-19 MONKLAND AVE												
2002			10 164	106	2500	11000									
3001															
4211 4611			MR DOMINIC MASTRONACO, NETTOYEUR												
			5330 CORONATION	H4V	2E5										
4212 4612			MME DOMINIC MASTRONACO (NINETTA LAPENA)												
			5330 CORONATION	H4V	2E5										
1001	45434600		6115-11 MONKLAND AVE												
2002			10 164	105	2500	11000									
3001															
4201 4601			MR JOSEPH BENTITOU												
			4543 HAMPTON	H9A	2L5										
1001	45434700		6109-07 MONKLAND AVE												
2002			10 164	104	2500	11000									
3001															
4201 4601			MR ATHANASIOS DINAKOPOULOS, PAINTER												
			6690 MC LYNN	H3N	2R6										
1001	45434800		6101 MONKLAND AVE												
2002			10 164	103	2500	11000									
2004		V.L.	10 164	102	2500	11000									
2999															
3001															
4201 4601			SANDVEST MANAGEMENT INC.												
			<del>117 LEVIS AV RESTAURANT</del>												
4202			BRUVEST HOLDINGS INC												
7001			HINGSTON AVE												
1001	45434900		6055 MONKLAND AVE												
1002			4300 HAMPTON AVE												
1003			4311 HINGSTON AVE												

45434600

1871-1872

4001 M. Roger Levesque

4001 1871 Clément, Rosemere 57A 319

4002 M. Roger Levesque

4002 1871 Clément, Rosemere 57A 319

4003 M. Benoit Levesque

4003 373 Vandrouil, Rosemere 57A 528

10/6/10/10/10

1871-1872

1871-1872

1871-1872

1871-1872

1871-1872

1871-1872

1871-1872

1871-1872

1871-1872

CODE	COMPTÉ	EMPLACEMENT - NOM, PROFESSION, RÉSIDENCE					CATEGORIE BÂTIMENT	SCOLAIRE		VALEUR EN DOLLARS			MUNICIPAL	REMARQUES		
		PARC	QUARTIER	SUBDIVISION	FRONT	PROFONDEUR		SUPERFICIE	TERR	P. C.	TERRAIN	BÂTISSE			TOTAL	
2002	45434900	10	168	351	2600	11000										
2004		10	168	347	2500	11000										
2006		10	168	346	2500	11000										
2008		10	168	345	800	11000										
2010		10	169	380	1700	11000										
2012		10	169	378	2600	11000										
2014		10	169	377	2600	11200										
2016		10	168	350	2600	11000										
2018		10	168	349	2500	11000										
2020		10	168	348	2500	11000										
2022		10	169	379	2500	11000										
2999																
3001																
4204		BELL TELEPHONE CO OF CANADA					CA									
4604		1050 BEAVER HALL HILL H2Z 1S3														
5701		ATT SERVICE DES TAXES FONCIERES														
5702		C P 1386 SUCC A H3C 2Z9														
6009		EQUIPEMENT TELEPHONE BELL 5553000														
7001		HAMPTON AVE														
1001	45435000	5999 MONKLAND AV														
2002	A-158509	10	169	1019	4900	12500										
2004	24-1-86	10	170	749	8393	12500										
2009					6974											
2999																
3001																
4201		IMMEUBLES CLARUS LTEE					CF									
4601		1 PL VILLE MARIE 01901 H3B 2C3														
5701		ATT DAVID KAUFFMAN														
5702		1 PL VILLE MARIE 01901 H3B 2C3														
7001		ROYAL AVE														
1001	45435050	5959 MONKLAND														
2002	V.E.	10	170	750												
3001																
4201		LA SOCIETE D HABITATION DU QUEBEC					CF									
4601		1059 CONROY COMPLEXE 6 BLOC 3 QUEBEC CIR SE7														
5701		ATT OFFICE MUNICIPAL D HABITATION														
5702		152 NOTRE DAME E H2Y 3R4														
5704		MONTREAL H2Y 3P6														



45435000

DESCRIPTION CEN2

407 231

7201 142162 Canada Ave

7601 8735 RR Angelin St. Jean

HIP 209

5701 5780 Decelles av. #320, Montreal

133 207  
7/1/82 7/1/82

(F002 45706 4367-86)

NO	DESCRIPTION	DATE	DEBIT	CREDIT	TOTAL	REMARKS
1	BOAINT VAL					
2	IMPENSES CIVILES					
3	IMPENSES COMMUNALES					
4	IMPENSES D'EGOUT					
5	IMPENSES D'EGOUT					
6	IMPENSES D'EGOUT					
7	IMPENSES D'EGOUT					
8	IMPENSES D'EGOUT					
9	IMPENSES D'EGOUT					
10	IMPENSES D'EGOUT					
11	IMPENSES D'EGOUT					
12	IMPENSES D'EGOUT					
13	IMPENSES D'EGOUT					
14	IMPENSES D'EGOUT					
15	IMPENSES D'EGOUT					
16	IMPENSES D'EGOUT					
17	IMPENSES D'EGOUT					
18	IMPENSES D'EGOUT					
19	IMPENSES D'EGOUT					
20	IMPENSES D'EGOUT					
21	IMPENSES D'EGOUT					
22	IMPENSES D'EGOUT					
23	IMPENSES D'EGOUT					
24	IMPENSES D'EGOUT					
25	IMPENSES D'EGOUT					
26	IMPENSES D'EGOUT					
27	IMPENSES D'EGOUT					
28	IMPENSES D'EGOUT					
29	IMPENSES D'EGOUT					
30	IMPENSES D'EGOUT					
31	IMPENSES D'EGOUT					
32	IMPENSES D'EGOUT					
33	IMPENSES D'EGOUT					
34	IMPENSES D'EGOUT					
35	IMPENSES D'EGOUT					
36	IMPENSES D'EGOUT					
37	IMPENSES D'EGOUT					
38	IMPENSES D'EGOUT					
39	IMPENSES D'EGOUT					
40	IMPENSES D'EGOUT					
41	IMPENSES D'EGOUT					
42	IMPENSES D'EGOUT					
43	IMPENSES D'EGOUT					
44	IMPENSES D'EGOUT					
45	IMPENSES D'EGOUT					
46	IMPENSES D'EGOUT					
47	IMPENSES D'EGOUT					
48	IMPENSES D'EGOUT					
49	IMPENSES D'EGOUT					
50	IMPENSES D'EGOUT					
51	IMPENSES D'EGOUT					
52	IMPENSES D'EGOUT					
53	IMPENSES D'EGOUT					
54	IMPENSES D'EGOUT					
55	IMPENSES D'EGOUT					
56	IMPENSES D'EGOUT					
57	IMPENSES D'EGOUT					
58	IMPENSES D'EGOUT					
59	IMPENSES D'EGOUT					
60	IMPENSES D'EGOUT					
61	IMPENSES D'EGOUT					
62	IMPENSES D'EGOUT					
63	IMPENSES D'EGOUT					
64	IMPENSES D'EGOUT					
65	IMPENSES D'EGOUT					
66	IMPENSES D'EGOUT					
67	IMPENSES D'EGOUT					
68	IMPENSES D'EGOUT					
69	IMPENSES D'EGOUT					
70	IMPENSES D'EGOUT					
71	IMPENSES D'EGOUT					
72	IMPENSES D'EGOUT					
73	IMPENSES D'EGOUT					
74	IMPENSES D'EGOUT					
75	IMPENSES D'EGOUT					
76	IMPENSES D'EGOUT					
77	IMPENSES D'EGOUT					
78	IMPENSES D'EGOUT					
79	IMPENSES D'EGOUT					
80	IMPENSES D'EGOUT					
81	IMPENSES D'EGOUT					
82	IMPENSES D'EGOUT					
83	IMPENSES D'EGOUT					
84	IMPENSES D'EGOUT					
85	IMPENSES D'EGOUT					
86	IMPENSES D'EGOUT					
87	IMPENSES D'EGOUT					
88	IMPENSES D'EGOUT					
89	IMPENSES D'EGOUT					
90	IMPENSES D'EGOUT					
91	IMPENSES D'EGOUT					
92	IMPENSES D'EGOUT					
93	IMPENSES D'EGOUT					
94	IMPENSES D'EGOUT					
95	IMPENSES D'EGOUT					
96	IMPENSES D'EGOUT					
97	IMPENSES D'EGOUT					
98	IMPENSES D'EGOUT					
99	IMPENSES D'EGOUT					
100	IMPENSES D'EGOUT					

CODE	COMTE	EMPLACEMENT - NOM, PROFESSION, RESIDENCE					CATEGORIE BÂTIMENT	SCOLAIRE		VALEUR EN DOLLARS			MUNICIPAL	REMARQUES	
		INDIC. CAD.	CADASTRE	SUBDIVISION	FRONT	PROFONDEUR		SUPERFICIE	TERR. P. C.	TERRAIN	BÂTISSE	TOTAL			
1001	45435100	5925 MONKLAND AVE													
2002		10 170	517		2500	11000					2,75000				
3001							9E	1	281	24800	135200	160000	T C 1		
4204		ESTATE W GEORGE DE BELLE, ARCHITECT					CA4								
4604		4555 BONAVISTA AV #105 H3W 2C7 #105 H3W 2C7 F. 377 #5579 3-19-76													
1001	45435200	5887 MONKLAND AVE													
2002		10 170	515		2500	11000					2,75000				
2004		10 170	516		2500	11000					2,75000				
2999												5,50000			
3001		VERSO					4B	2	281	50000	162200	212200	T C 1		
4201		521498 ONTARIO LTD					CA								
4601		146 BLOOR 0 & TH FLOOR TORONTO ONT M5J 1P3													
5701		<i>Att. - Commercial Units Inc.</i>													
5712		<i>140 Bloor W. #205 Toronto, Ont. M5S 2W7-6122</i>													
5712		<i>140 Bloor W. #205 Toronto, Ont. M5S 2W7-6122</i>													
1001	45435300	5881 MONKLAND AVE													
2002		10 170	514		2500	11000					2,75000				
2004		10 170	513		2660	11000					2,91500				
2999												5,66500			
3001							3A	1	281	51000	175000	226000	T R 1		
4201		M ROBERT W BLONDIN					IF								
4601		89 202E AVENUE SHAWBRIDGE JORITO (R. 1222 #1269 3-11-80)													
4202		M BENOIT FERRON					IF								
4602		7270 BLONDIN ST LEONARD HIS 2C2													
		VERSO													
1001	45435400	5875-55 MONKLAND AV													
2002		10 171	320		2940	11000					3,22600				
2004		10 171	319		2700	11000					2,97000				
2006		10 171	318		2700	11000					2,97000				
2008		10 171	317		2700	11000					2,97000				
2999												12,13600			
3001							4B	2	281	109000	356500	465500	T C 1		
4201		DEVELOPPEMENT METRO MONTREAL CORPORATION					CF								
4601		1550 - LOUVAIN - MAN 1G5 1240 Beaumont #1016 1st Floor R3P 3E3													
7001		DRAPER AVE													
1001	45435500	5845 MONKLAND AVE													
2002		10 171	383		2800	11040					3,09300				
		VERSO													

45435200

DIRECTION: 97 C-26

CANI

4201 Terminal Holding Inc

4601 6925 Côte des Neiges 435 266

CERT.	EFF.	330
30-81	6-1-88	

45435200

CFNI

4201 14952 Grande Rue

4601 240 St-Jacques #200 H2Y 1L9

CERT.	EFF.	15
9-1-87	17-2-86	2

DIRECTION: 97 C-26

DIRECTION: 97 C-26

CORRECTION

CH 1

10-121 313  
10-121 313  
10-121 313  
10-121 350

10-121 313  
10-121 313  
10-121 313  
10-121 350

DIRECTION: 97 C-26

10-121 313  
10-121 313  
10-121 313  
10-121 350

10-121 313  
10-121 313  
10-121 313  
10-121 350

DIRECTION: 97 C-26

10-121 313  
10-121 313  
10-121 313  
10-121 350

10-121 313  
10-121 313  
10-121 313  
10-121 350

DIRECTION: 97 C-26

10-121 313  
10-121 313  
10-121 313  
10-121 350

10-121 313  
10-121 313  
10-121 313  
10-121 350

DIRECTION: 97 C-26

DIRECTION: 97 C-26

DATE

HEURE

DEPARTMENT EVALUATION

CODE	COMPTE	EMPLACEMENT - NDM, PROFESSION, RÉSIDENCE					CATEGORIE BÂTIMENT	SOLAIRE		VALEUR EN DOLLARS			MUNICIPAL	REMARQUES		
		D. / CAD	CALASTRE	SUBDIVISION	FRONT	PROFONDEUR		SUPERFICIE	TERR P. C.	TERRAIN	BATISSE	TOTAL				
2004	45435500	10 171	384		2800	11030										
2006		10 171	385		2700	11010										
2008		10 171	386		2800	11000										
2999																
3001																
4204		MR JOHN CIACCIA, ADVOCATE					2A									
4604		1255 BL LAIRD #368 H3P 2T1														
1001	45435900	5801 MONKLAND AVE														
2002		10 174	95-1		4800	2500										
2004		10 174	94-2		4700	2200										
2006		10 174	95-2		4700	2500										
2008		10 174	94-1		4800	2200										
2999																
3001																
4211		MR PANAGIOTIS G TZIMAS, ENGINEER					EA									
4611		2916 DOUGLAS AVE H3R 2Z1														
4212		MR LEANDROS TZIMAS, MERCHANT					EA									
4612		9 M ALEXANDROU KASTORIA GRECE														
6400		CORRESPONDANCE ANGLAISE														
7001		MELROSE AVE														
1001	45436100	5769-65 MONKLAND AVE														
2002		10 175	P882		2300	9500										
2004		10 175	P882		1100	9500										
2006		10 175	P881		1600	9500										
2999																
3001																
4201		MR R CASSIDY LTD					CA									
4601		5765 MONKLAND AV H9A 1E8														
1001	45436300	5757 MONKLAND AVE														
2002		10 175	P881		1700	9500										
2004		10 175	P880													
2999																
3001																
4201		MR POON DOCK SING					EA									
4601		5757 MONKLAND AV H9A 1E8														

①  
 CORR. EFF. 262  
 12.6.86 1-12-86

VERSO

4501 Mme. Russell Gill 1872  
 4601 4800 D'Urfe Lachance H&T 1873

ANNULÉ

CERT.	EFF.
4/18/80	354

45426100  
 CFNI

4701 147519 Grand Inc  
 4801 7312 Sherbrooke O. H&T 187

CERT.	EFF.
30140	31-11-14
	370

4901 147519 Grand Inc  
 5001 7312 Sherbrooke O. H&T 187

4901	147519	Grand Inc	1872	1873	1874
5001	7312	Sherbrooke O.	187	188	189

5101 147519 Grand Inc

5201 7312 Sherbrooke O.

5301 147519 Grand Inc

5401 7312 Sherbrooke O.  
 5501 147519 Grand Inc

5601	147519	Grand Inc	1872	1873	1874
5701	7312	Sherbrooke O.	187	188	189

5801 147519 Grand Inc

5901 7312 Sherbrooke O.  
 6001 147519 Grand Inc

6101	147519	Grand Inc	1872	1873	1874
6201	7312	Sherbrooke O.	187	188	189

ANNUAIRE D'ÉVALUATION

CODE	COMPTÉ	EMPLACEMENT - NOM, PROFESSION, RÉSIDENCE					CATEGORIE GAIEMENT	SCOLAIRE		VALEUR EN DOLLARS			MUNICIPAL	REMARQUES	
		LOT CAD.	CADASTRE	SUBDIVISION	FRONT	PROFONDEUR		SUPERFICIE	TERR. P. C.	TERRAIN	BÂTISSE	TOTAL			
1001 1002	45436400	5751 MONKLAND AV 4310 WILSON AV													
2002		10 175	P880		2300	9500				2,18500					
3001							4A	1	281	20000	41900	61900	T C 1		
4212 4612		MR NICK RAHANIOTIS, BAKER 9329 HARVARD AV H4A 289					1A								
4213 4613		MR THEOFONIS RAHANIOTIS 9310 WILSON AV R1 H4A 282					1A								
6400		CORRESPONDANCE ANGLAISE													
7501		WILSON AVE													
1001 2002	45436500 A. M. L. 17.9.86	5731-37 MONKLAND AV													
3001		10 175	P885		2400	9500				2,28000					
4203 4603		MISS SANDRA LEWIS, MAITRESSER 5735 AV MONKLAND H4A 1E7					1A								
1001 2002 2004 2999	45436600	5727-25 MONKLAND AVE													
3001		10 175	P885		1400	9500				1,33000					
4201 4601		10 175	P884		1500	9500				1,42500					
6400		CORRESPONDANCE ANGLAISE									2,75500				
3001							4B	1	281	25000	26600	51600	T C 1		
4201 4601		MR PETER THOMAS AKIT 5291 CONNAUGHT AV H4W 1X6					1A								
6400		CORRESPONDANCE ANGLAISE													
1001 2002 2004 2006 2999	45436700	5719-21 MONKLAND AV													
3001		10 175	P883		600	9500				57000					
4201 4601		10 175	P884		500	9500				47500					
6400		10 175	P884		1800	9500				1,71000					
3001							4B	1	281	25000	26600	51600	T C 1		
4201 4601		MRS JEROME RIVEST (MARIELLE FAL CON) <del>8385 KINGSTON H4A 2J9</del> 3 Westmount p.p. # 812 Westmount H3Z 2S5 P1222 # 4571 / 2-12-85 F1222 (23-8-86) om 5870					2A								
1001	45436800	5717-15 MONKLAND AVE													
3001							4B	1	281	25000	63600	88600	T C 1		

CERT.	EFF.	413
11-11-86	1-6-86	R

454 36500

BIC 061042 1971 1FI1

4201 M. GAVINO DE RIGGI

4001 3600 24 CAUEN DISH HHS EN3

13/10/76 17/09/76 RT

3240 11/10/76 1 MAY 77

5000	TO 132	6884	1200	6800	171000
5000	TO 132	6884	1200	6800	171000
5000	TO 132	6882	1200	6800	171000

13/10/76 17/09/76 RT

COMMERCIAL SERVICE

COMMERCIAL SERVICE

5000	TO 132	6884	1200	6800	171000
5000	TO 132	6882	1200	6800	171000

COMMERCIAL SERVICE

COMMERCIAL SERVICE

COMMERCIAL SERVICE

COMMERCIAL SERVICE

COMMERCIAL SERVICE

COMMERCIAL SERVICE

COMMERCIAL SERVICE

5000	TO 132	6884	1200	6800	171000
------	--------	------	------	------	--------

COMMERCIAL SERVICE

CODE	COMPTE	EMPLACEMENT - NOM, PROFESSION, RÉSIDENCE						CATEGORIE BÂTIMENT	SCOLAIRE		VALEUR EN DOLLARS			MUNICIPAL	REMARQUES	
		DIV. CAD.	CADASTRE	SUBDIVISION	FRONT	PROFONDEUR	SUPERFICIE		TERR.	BÂTISSE	TERRAIN	BÂTISSE	TOTAL			
2002	45436800	10 175	P863		3200	9500	3,04000									
3001								4A	1	201	24400 24600	52600 68500	76200 93100		5 15-1-86 11-86 363	
4201		M ADRIEN LAJOURNADE 5717 AV MONKLAND H9A 1E7														356 11-86
4601																
1001	45436900	5709-01 MONKLAND AVE 4310 HARVARD AVE														
1002																
2002		10 175	633		3800	9500	3,61000									
2004		10 175	634		3800	9500	3,61000									
2999												7,22000				
3001									4A	2	281	65000	227100	292100	T C 1	
4201		APPARTEMENTS BEDFORD LTEE 5761 HONORE BALZAC #611 COTE ST LUC H9W 1T3														
4601		HARVARD AVE														
7001																
1001	45437000	5683-75 MONKLAND AVE 4309-81 HARVARD AVE														
1002																
2002		10 175	656		3800	9500	3,61000									
2004		10 175	657		3800	9500	3,61000									
2999												7,22000				
3001									4A	2	281	65000	219800	284800	T C 1	
4211		MR DANKISH BISHARA 1/2, MERCHANT 371 AV MELBOURNE V MONT ROYAL H3P 1G8														
4611																
4212		MR LOUIS BISHARA 1/4 5810 WILDERTON H3S 2K7														
4612																
4213		MR EDWARD BISHARA 1/4 5810 WILDERTON H3S 2K7														
4613																
1001	45437100	5673-69 MONKLAND AVE														
2002	A-162563	10 175	899-1		800	9500	76000									
2004	AS-3-86	10 175	899-2		2400	9500	2,28000									
2999												3,04000				
3001									4A	1	281	27800	98800	125800	T C 1	
4201		M ROGER GUAY, COMMERCIANT 4361 HINGSTON AV H9A 2J8														
4601		VERSOS														
6400		<i>Correspondance anglaise # 28/1/84</i>														
1001	45437200	5665-63 MONKLAND AVE														
2002		10 175	899-3		600	9500	57000									
		MICROFICHE 63 F-09														



45437100

MICROFILM 22-1-3F11

4201. In Jany. Ken Park  
4601 4352 Duffond, 44A-246

4202. In Lli. Hec Park

CERT.	REF.
14/5/84	25/10/84
	332

K MOSES GUYA CORNER CAPI

17 132	666-3
18 132	666-1

1931 4-23-38 WORKING VAC

1932 4-23-38 WORKING VAC

1933 4-23-38 WORKING VAC

1934 4-23-38 WORKING VAC

1935 4-23-38 WORKING VAC

1936 4-23-38 WORKING VAC

1937 4-23-38 WORKING VAC

1938 4-23-38 WORKING VAC

1939 4-23-38 WORKING VAC

1940 4-23-38 WORKING VAC

1941 4-23-38 WORKING VAC

1942 4-23-38 WORKING VAC

1943 4-23-38 WORKING VAC

1944 4-23-38 WORKING VAC

1945 4-23-38 WORKING VAC

1946 4-23-38 WORKING VAC

1947 4-23-38 WORKING VAC

1948 4-23-38 WORKING VAC

1949 4-23-38 WORKING VAC

1950 4-23-38 WORKING VAC

1951 4-23-38 WORKING VAC

1952 4-23-38 WORKING VAC

1953 4-23-38 WORKING VAC

1954 4-23-38 WORKING VAC

1955 4-23-38 WORKING VAC

1956 4-23-38 WORKING VAC

1957 4-23-38 WORKING VAC

1958 4-23-38 WORKING VAC

1959 4-23-38 WORKING VAC

1960 4-23-38 WORKING VAC

1961 4-23-38 WORKING VAC

1962 4-23-38 WORKING VAC

1963 4-23-38 WORKING VAC

1964 4-23-38 WORKING VAC

1965 4-23-38 WORKING VAC

1966 4-23-38 WORKING VAC

1967 4-23-38 WORKING VAC

1968 4-23-38 WORKING VAC

1969 4-23-38 WORKING VAC

1970 4-23-38 WORKING VAC

RELEVÉ D'ÉVALUATION

CODE	COMPTE	EMPLACEMENT - NOM PROFESSION, RESIDENCE					SUPERFICIE	CATEGORIE BÂTIMENT	SCOLAIRE		VALEUR EN DOLLARS			MUNICIPAL	REMARQUES
		QUARTIER	CADASTRE	SUBDIVISION	FRONT	PROFONDEUR			TERR. P. C.	TERRAIN	BÂTISSE	TOTAL			
2004 2999	45437200	10 175	900-1		1800	9500	1,71000 2,28000								
3001								4A	1 281	21000	23700	44700	T S 1		
4201 4601 4202		MR JONG KU PARK 4352 OXFORD H9A 2Y6 MRS CHE HEE PARK						1A 2A							
1001	45437300	5661-57 MONKLAND AVE													
2002 2004 2006 2999		10 175	901-1		1900	9500	1,33000 95000 95000 3,23000								
3001								4A	1 281	29000	60700	89700	T C 1		
4201 4601 4202 4602		M ALAIN GERBAUX 5657 MONKLAND H9A 1E5 M PIERRE GERBAUX 5657 MONKLAND H9A 1E5													
1001 1002	45437400	5655 MONKLAND AV 4304 OXFORD AV													
2002		10 175	901-2		2400	9500	2,26000								
3001								4B	1 281	21000	202400	223400	T C 1		
4204 4604		M PIERRE GERBAUX, PATISSIER 327 ROSLYN WESTMOUNT H3Z 2L7													
7001		OXFORD AVE ① 5625-5649 Monkland													
1001	45437500	<del>5625 MONKLAND AV</del>													
2002 2004 2999	A-154818 4-1-86.	<del>10 176</del>	<del>874</del>				9,059 <del>6,20200</del>	③ 4B 46		80,000	540,000	620,000	C	CERT. EFF. 403 23-9-86 16-4-86	
3001		10 176 B - 132		94 49 95 01	96 00 95 24			46	2 281	<del>80000</del>	<del>53400</del>	<del>133400</del>	T C 1		
4204 4604		TEXACO CANADA LIMITED BOITE POSTALE 1500 STATION M MONTREAL 107 H3G 2L8													
5701 5702		ATT TEXACO CANADA INC SERVICE DES TAXES 90 BUNFORD DR DON MILLS ONT M3C 1K5 <del>2-2-86 surtaxe 2 la surface sur terrains vagues</del>													VERS
1001 1002	45437600	5617-01 MONKLAND AV 4308 AV MARCIL													

Y6432500

RECEIVED 17 1966

(FNU)

1961. Rendement Sinter National Corporation  
 1961. 1170. Basmat - Mont-Loyal H3P 3E5

1961	1170	373
17-3-66	17-1-66	

RECEIVED 17 1966  
 1961. Rendement Sinter National Corporation  
 1961. 1170. Basmat - Mont-Loyal H3P 3E5

RECEIVED 17 1966  
 1961. Rendement Sinter National Corporation  
 1961. 1170. Basmat - Mont-Loyal H3P 3E5

RECEIVED 17 1966  
 1961. Rendement Sinter National Corporation  
 1961. 1170. Basmat - Mont-Loyal H3P 3E5

RECEIVED 17 1966  
 1961. Rendement Sinter National Corporation  
 1961. 1170. Basmat - Mont-Loyal H3P 3E5

RECEIVED 17 1966  
 1961. Rendement Sinter National Corporation  
 1961. 1170. Basmat - Mont-Loyal H3P 3E5

RECEIVED 17 1966  
 1961. Rendement Sinter National Corporation  
 1961. 1170. Basmat - Mont-Loyal H3P 3E5

RECEIVED 17 1966  
 1961. Rendement Sinter National Corporation  
 1961. 1170. Basmat - Mont-Loyal H3P 3E5

RECEIVED 17 1966  
 1961. Rendement Sinter National Corporation  
 1961. 1170. Basmat - Mont-Loyal H3P 3E5

CODE	COMPTÉ	EMPLACEMENT - NOM, PROFESSION, RÉSIDENCE					GARÇONNE BÂTIMENT	SCOLAIRE		VALEUR EN DOLLARS			MUNICIPAL	REMARQUES
		DIV. CAD.	CADASTRE	SUBDIVISION	FRONT	PROFONDEUR		SUPERFICIE	TERR P. C.	TERRAIN	BÂTISSE	TOTAL		
2002	45437600	10	176B	6	4850	10500								
2002					4800	10560								
2004		10	176B	7	4850	10560								
2009	V.L.				4800	10550								
2999						10,24500								
3001							4A	1	261	92000	267500	359500	T C 1	
4203		M MOUMIR ABOU ASSALEH												
4603		900 MONT ROYAL E H2J-102 460 St. Catherine O #405 H3B 1A7 (P22275064 & 21416)												
7001		AVE MARCIL												
0101		Occupation du domaine public - valeur 730												
1001	45437700	5595-85 MONKLAND AV												
2002	A-176507	10	176B	129	10010	12500								
2002	169-86				10003									
2003	A-176597	10	176B	130	10003	7500								
2003					10000									
2999	17986					20,00900								
3001		VERSO												
4201		COMPAGNIE MOB INVEST DE GESTION LTEE												
4601		30 BRIARDALE RD HAMPSTEAD H3M 2K6												
4202		<del>69202 CANADA LTEE</del>												
4602		<del>25 LAMONT GRANT H2C 7J1</del>												
1001	45437800	5563-55 MONKLAND AV												
1002		4310 OLD ORCHARD AV												
2002	V.L.	10	176A	112	5000	12000								
2004		10	176A	113	4790	12000								
2004					4760									
2999						11,70000								
3001							4A	1	281	105000	266900	371900	T C 1	
4201		M ROBERT W BLONDIN												
4601		89 202E AVENUE SHBRIDGE JOR 17C 16122 #44697 01-11-82												
4202		M BENOIT FERRON												
4602		7270 BLONDIN ST LEONARD H1S 2C2 Verso												
7001		OLD ORCHARD AV												
7002		5525-49 MONKLAND AV VOIR 4311 OLD ORCHARD AV												
1001	45438100	5517-15 MONKLAND AV.												
2002		10	176A	76-1-2	1970	8500								
3001							4A	1	281	13600	31700	45300	T S 1	

CERT.	EFF.	387
1/1/86	1/1/86	

207  
12/1/86 1/1/86 ST

45437700

4801 Placement DEPART

4001 800 BL DORCHESTER O. H3B 3A7

413	17-1	18-1
18-1	17-1	18-1

A5437800

A2 01 Greenbush URA

A601 512 Prince ALBERT

WESTMOUNT H3V 2E8

(Judgment Titre)

069	13/10	13/10
13/10	13/10	13/10

02# 307366

SERV. DE ÉVALUATION

CODE	COMPTÉ	EMPLACEMENT - NOM, PROFESSION, RÉSIDENCE						CATEGORIE BÂTIMENT	SCOLAIRE	VALEUR EN DOLLARS			MUNICIPAL	REMARQUES	
		DIV. C/D	CADASTRE	SUBDIVISION	FRONT	PROFONDEUR	SUPERFICIE			TERRAIN	BÂTISSE	TOTAL			
4211 4611	45436100	MME SEBASTIANO TORINO (MARIE ASSUNTA SYLVESTRE) 5515 MONKLAND AV H9A 1C8													
1001 2002 3001	45436200	5513-11 MONKLAND AVE 10 176A 76-1-1 2810 8500 2,38800													
4204 4604		M CONRAD BARTEL, MARCHAND 6 9E AVENUE CHATEAUGUAY J6K 3L8						4A	1 281	19300	40600	59900	T C 1		
1001 1002	45436300	5507-01 MONKLAND AV 4310 AV GIROUARD													
2002 2002		10 176A 169 5000 199 9750 12000 7,66200													
3001								4B	1 281	62100	169400	231500	T C 1		
4201 4601		MRS ANNE MILLER-MOSCOVITCH 92/450 <del>4555 BONAVIDA 4917 N3B 2C7</del>						8A							
4202 4203 4603 4204		MRS BARBARA MOSCOVITCH-BRONSTEIN 151/950 MR SAUL MOSCOVITCH 98/450 691 VICTORIA AV N3Y 2S2 MR DAVID MOSCOVITCH 109/450						5A 5A 5A							
6400 7601		CORRESPONDANCE ANGLAISE AVE GIROUARD													
1001 1002	45438400	5483-87 MONKLAND AV 4315 AV GIROUARD													
2002 3001		10 63 43 3100 10000 3,10000						4B	2 281	25100	107200	132300	T C 1		
4204 4604		BANQUE D'ÉPARGNE DE LA CITE ET DU DISTRICT DE MTL 5487 MONKLAND AV H9A 1C6						CA							
1001 2002 3001	45438500	5481-79 MONKLAND AVE 10 63 44 3100 10000 3,10000													
4201 4601		MRS MARY KAMBERK-KILICCI 921 ALDRED CR HAMPSTEAD M3X 3J1						2A	1 281	17300	65100	82400	T R 1		
		MICROFICHE 83 1-09													

45438100

MONTREAL 1911

1911

4201 St. Joseph Terrace

4601 5515 Westland H4A 1C8

DATE	TIME	376
30-1-11	10-11-11	

45438200

1911

4201 St. Joseph Terrace

4601 5215 Van Horne H3W 1J5

DATE	TIME	373
17-3-11	10-11-11	

CODE	COMPTÉ	EMPLACEMENT - NOM, PROFESSION, RÉSIDENCE						CATEGORIE D'IMMEUBLE	SCOLAIRE		VALEUR EN DOLLARS			MUNICIPAL	REMARQUES	
		D.V. CAD.	CADASTRE	SUBDIVISION	FRONT	PROFONDEUR	SUPERFICIE		TERR.	P. C.	TERRAIN	BÂTISSE	TOTAL			
4202 4602	45438500	MISS PEGGY SIVACIYAN 3210 FOREST HILL #1401 H3V 1C7						3A								
1001 2002 3001	45438600	5471-69 MONKLAND AVE 10 63 95 3100 10000 3,10000														
4201 4601	M THEODORE FAIRHURST P O BOX 343 STATION M-D-MONTREAL H4A 3P6 518 WESTMOUNT, WESTMOUNT H3Z 2T6															
1001 2002 3001	45438700	5467-65 MONKLAND AVE 10 63 96 3100 10000 3,10000														
4212 4612	M LINO VECERINA, IMPRINEUR 5465 MONKLAND AV H4A 1C6															
1001 2002 2002 3001	45438800	5457-55 MONKLAND AVE 10 63 P47 3000 10000 2,72800 2600 IRR														
4201 4601	MME EMMY MUMMEL-STEINER 5457 MONKLAND AV H4A 1C6															
1001 1002 2002 2004 2999 3001	45438900	5451 MONKLAND AV 4304 EARNSCLIFFE AV 10 63 48 3100 10000 3,10000 10 63 P47 3,97200														
4204 4604 7001	M BRUNO GRONDIN, GARAGISTE 5451 MONKLAND H4A 1C6 EARNSCLIFFE AVE															
1001 2002 3001	45439000	5435-33 MONKLAND AVE 10 63 8 3100 10000 3,10000														
		MICROFICHE 63 J-09														



SERVICE D'ÉVALUATION

CODE	COMPTE	EMPLACEMENT - NOM, PROFESSION, RÉSIDENCE					CATEGORIE BÂTIMENT	SCOLAIRE		VALEUR EN DOLLARS			MUNICIPAL	REMARQUES	
		DIV. CAD.	CADASTRE	SUBDIVISION	FRONT	PROFONDEUR		SUPERFICIE	TYPE	TEAR P. C.	TERRAIN	BÂTIMENT			TOTAL
4212 4612	45439000	* GAETANO DE SIMONE 5435 MONKLAND AV H4A 1C5					1F								
1001	45439100	5431-29 MONKLAND AVE													
2002		10 63	7		3100	10000					3,10000				
3001							2B	1 281	17300	67700	85000	T R 1			
4201 4601 4202 4602		R JEAN LEON SCHOLER, USUFRUITIER 4328 OXFORD AV H4A 2Y6 MME SUZANNE MULLER, USUFRUITIERE 4328 OXFORD AV H4A 2Y6					1 1 1 2 1 1								
5701 5702		ATT MARC SCHOLER & AL <del>304 PL VALENT ST LAMBERT 245 152</del> <del>Fin 22-5137-7m 17126</del> <del>304 Pl. Valence St Lambert H3V 1A6</del> <del>Fin 22-12985-10</del> Chemin Shuteau South R.R.2. Magog Jix 2605 H4C5													
1001	45439200	5421-19 MONKLAND AVE													
2002		10 63	6		3100	10000					3,10000				
3001							2B	1 281	17300	65100	82400	T R 1			
4201 4601 4202		MME STELLA ROUSSEAU 5421 Monkland #1 H4A 1C5 <del>10955 JEANNE RANCE 421 309</del> (F1222 #5447) 04/11/80 Mme Stella Rousseau					3F 3F								
1001	45439300	5417-15 MONKLAND AVE													
2002		10 62	91		3300	10000					3,30000				
3001							2B	1 281	18400	68400	86800	T R 1			
4201 4601 4202 4602		R MARCEL BARTHE 5415 Monkland H4A 1C5 F1222 4901 <del>3676 ST MURRAY 421 442</del> (C2-A-11) 11/80 MME LIETTE ROY 3139 JEAN BRILLANT H3T 1N7					2F 3F								
1001	45439400	5407-05 MONKLAND AVE													
2002		10 62	90		3300	10000					3,30000				
3001							2B	1 281	18400	80400	98800	T R 1			
4204 4604		M LORENZO FORLINI, JOURNALIER 5401 MONKLAND AV H4A 1C5					1F								
1001	45439500	5403-01 MONKLAND AVE													
2002		10 62	39		3300	10000					3,30000				

CERT.	EFF.
13-12-85	20-10-85
	36/

CODE	COMPTÉ	EMPLACEMENT - NOM, PROFESSION, RESIDENCE						CATEGORIE BÂTIMENT	SCOLAIRE		VALEUR EN DOLLARS			MUNICIPAL *	REMARQUES	
		PARCÉLLE	CADASTRAL	SUBDIVISION	TENANT	PROFONDEUR	SUPERFICIE		TERR P. C.	TERRAIN	BÂTIMENT	TOTAL				
3001	45439500							2B	1	281	18400	93700	112100	T R 1		
4204		MR LORENZO FORLINI, LABORER						1A								
4604		5401 MONKLAND AV H9A 1C5														
4207		MME LORENZO FORLINI (ANNA CIAMPINI)						1F								
4607		5401 MONKLAND AV H9A 1C5														
7001		COOLBROOK AVE														
1001	45439600	5365-63 MONKLAND AV						1139								
1002	A. 16SSS/	4312 COOLBROOK AV														
2002	OS. OS. 86	10 62	P12		2900	10000										
3001								2B	1	281	16200	99700	115900	T R 1		
4201		M JEAN PAUL NOEL, AVOCAT						1F								
4601		5365 MONKLAND AV H9A 1C3 VERSO														
1001	45439700	5357-55 MONKLAND AVE						1139								
2002		10 62	P10		500	10000										
2004		10 62	P12		200	10000										
2006		10 62	11		3000	10000										
2999																
3001								2B	1	281	20700	79500	100200	T R 1		
4201		M CHRISTIAN GUERAUD						1F								
4601		5355 MONKLAND AVE H9A 1C3														
4202		MME CHRISTIAN GUERAUD (MARIE F POINOT)						2F								
4602		5355 MONKLAND AVE H9A 1C3														
1001	45439800	5353-51 MONKLAND AVE						1139								
2002		10 62	10-1		2500	10000										
3001								2B	1	281	13900	98600	112500	T R 1		
4201		MRS MOHAMMAD SHAYAN (IRAN HAKANDI)						2A								
4601		5353 MONKLAND AV H9A 1C3														
4202		MR PARYIM SHAYAN						1A								
4602		5353 MONKLAND AV H9A 1C3														
7001		DE L ORPHELINAT														
1001	45439900	LOT MONKLAND AVE														
2002		10 53	3-1		2700	7900										
3001								6B	2B1					1 E04 204-1		
		MICROFICHE 63 L-09														

45439800

MICROFILME 82 F - A

3F62

4201 Mlle Claude Watie

4601 437 Cassanov 29 Westmount

H34 255

1975	1975	373
1975	1975	373

45439600

1F61

4201 m. Juan Berlie

4601 5185 Brillom 44A 146

4201 Mme Carmen Maria Perez

1975	1975	5396
1975	1975	5396

CODE	COMPTE	EMPLACEMENT - NOM, PROFESSION, RESIDENCE						CATEGORIE BÂTIMENT	SCOLAIRE		VALEUR EN DOLLARS			MUNICIPAL	REMARQUES
		BY-LAW	DISTRICT	SUBDIVISION	FRONT	PROFONDEUR	SUPERFICIE		F	C	TERRAIN	BÂTISSE	TOTAL		
4204 4604	45439900	PROVINCE DE QUEBEC MINS DE LA VOIRIE 255 BL CREMAZIE E 8800 H2R 1L5						95							
1001	45440000	LOT MONKLAND AVE													
2002		10 53	3-2		2830	8800									
3001								68	281		1		1 E04	204-1	
4204 4604		PROVINCE DE QUEBEC MINS DE LA VOIRIE 255 BL CREMAZIE E 8800 H2R 1L5						95							
1001	45440100	LOT MONKLAND AVE													
2002		10 53	P3		508	8800									
2004		10 53	P4		3092	8800					45100				
2999											3,17400				
3001								68	281		1		1 E04	204-1	
4204 4604		PROVINCE DE QUEBEC MINS DE LA VOIRIE 255 BL CREMAZIE E 8800 H2R 1L5						95							
1001	45440200	LOT MONKLAND AVE													
2002		10 53	P4-1		2870	8790									
2002						8690									
2002															
3001								68	281		1		1 E04	204-1	
4204 4604		PROVINCE DE QUEBEC MINS DE LA VOIRIE 255 BL CREMAZIE E 8800 H2R 1L5						95							
1001	45440300	LOT MONKLAND AV													
2002		10 53	P1		2560	8660									
2002						8620									
2004		10 53	P2		850	8600					74500				
2006		10 53	4-P2		220	8670					19000				
2006						8660									
2999											3,14700				
3001								68	281		1		1 E04	204-1	
4204 4604		PROVINCE DE QUEBEC MINS DE LA VOIRIE 255 BL CREMAZIE E 8800 H2R 1L5						95							
7002		BL DECARIE													
7003		DEBUT DE CASSIDY													
7004		CAVENDISH BL													

CODE	COMPTÉ	EMPLACEMENT - NOM, PROFESSION, RESIDENCE						CATEGORIE D'IMMUEBLES	SCOLAIRE		VALEUR EN DOLLARS			MUNICIPALITE	REMARQUES	
		CH. CAD.	D-CADRE	SUBDIVISION	FRONT	PROFONDEUR	SUPERFICIE		TERR.	P. C.	TERRAIN	BATISSE	TOTAL			
1001	45940301	6540 CASSIDY						(08)								
2002		10	153	86	3750	8500	3,18700									
3001								2A	1	281	20000	41200	61200	T R I		
4201		MRE MARIANNE P SCHOTTENFELD-TULLI						2F								
4601		6540 CASSIDY N°8 161														
4202		M EMEIO TULLI						1F								
1001	45940302	6550 CASSIDY						(08)								
2002		10	153	85	3750	8500	3,18700									
3001								2A	1	281	20000	41200	61200	T R I		
4201		MRS WALTER GAPPANN (BARBARA FRIEDENBERG)						2A								
4601		6550 CASSIDY N°8 161														
1001	45940303	6560 CASSIDY						(08)								
2002		10	153	84	3750	8500	3,18700									
3001								2A	1	281	20000	40800	60800	T R I		
4211		MR OTA REICHMAN, C P C EMP						1A								
4611		6560 CASSIDY N°8 161														
6400		<i>Correspondance Anglaise FFQR 27-9-86</i>														
1001	45940304	6570 CASSIDY						(08)								
2002		10	153	83	3750	8500	3,16700									
3001								2A	1	281	20000	42600	62600	T R I		
4212		MRS WILLIAM E JONES (KATHERINE BURTON)						2A								
4612		6570 CASSIDY N°8 161														
1001	45940305	6580 CASSIDY						(08)								
2002		10	153	82	3750	8500	3,16700									
3001								2A	1	281	20000	42200	62200	T R I		
4211		MR ARNOLD KAHAN, SHOE LASTER						2A								
4611		6580 CASSIDY N°8 161														
1001	45940306	6590 CASSIDY						(08)								
2002		10	153	81	3740	8500	2,97100									
2002					3240	8515										
		MICROFICHE 63 N-09														

CODE	COMPTE	EMPLACEMENT - NOM, PROFESSION, RÉSIDENCE						C	C	C	C	C	C	C	C	REMARQUES
		DIV. CAD.	CADASTRE	SUBDIVISION	FRONT	PROFONDEUR	SUPERFICIE									
										YERR	TERRAIN	BÂTISSÉ	TOTAL	*		
										P. C.						
3001	45440306															
4211		MR HAROLD E SINEL, SECRETARY						2A								
4611		6590 CASSIDY M48 161														
7001		PRINCE OF WALES AV														
7002		TRAVERSEZ														
7003		PRINCE OF WALES AV														
1001	45440307	6575 CASSIDY						(08)								
2002		10	153	77	3750	8500										
3001								2A			20000	41200	61200	T R 1		
4212		MRS STUART HENRY TAYLOR (HELEN ALICE ROSS)						2A								
4612		6575 CASSIDY M48 162														
1001	45440308	6565 CASSIDY						(08)								
2002		10	153	76	3750	8500										
3001								2A			20000	63200	83200	T R 1		
4201		M JORGE ALBERTO LEAO, TECHNICIEN						IF								
4601		6565 CASSIDY M48 162														
4202		MME JORGE ALBERTO LEAO MELVIRA F CARDOSO						2A								
4602		6565 CASSIDY M48 162														
1001	45440309	6555 CASSIDY						(08)								
2002		10	153	75	3750	8500										
3001								2A			20000	41500	61500	T R 1		
4201		MISS MURIEL HERRINGTON						2A								
4601		6555 CASSIDY M48 162														
1001	45440310	6545 CASSIDY						(08)								
2002		10	153	74	3750	8500										
3001								2A			20000	49500	69500	T R 1		
4211		MRS ABRAHAM J SMITH (CLAIRE GREENSPAN)						2A								
4611		6545 CASSIDY M48 162														
7001		CAVENDISH BL														
7002		DEBUT DE DUNCAN														
7003		CAVENDISH BL														

CODE	COMPTE	EMPLACEMENT - NOM, PROFESSION, RÉSIDENCE							CATEGORIE BÂTIMENT	SCOLAIRE			VALEUR EN DOLLARS			MUNICIPAL	REMARQUES		
		DIV. C.V.D.	CADASTRE	SUBDIVISION	FRONT	PROFONDEUR	SUPERFICIE	TERR.		TERR.	TERRAIN	BÂTISSE	TOTAL						
1001	45440312																		
		6540 DUNCAN																	
2002		10 153	69		3750	8500	3,18700												
3001									2A	1	281	20000	41500	61500	T	R	1		
4202		MME ELISABETH STRATHMANN-SEIGNETTE																	
4602		6540 DUNCAN H48 1E9																	
1001	45440312	6550 DUNCAN																	
2002		10 153	68		3750	8500	3,18700												
3001									2A	1	281	20000	42200	62200	T	R	1		
4211		MR MAURICE HENG, ENGINEER																	
4611		6550 DUNCAN H48 1E9																	
1001	45440313	6560 DUNCAN																	
2002		10 153	67		3750	8500	3,18700												
3001									2A	1	281	20000	42200	62200	T	R	1		
4211		MR RONALD H GORRETT, SALESMAN																	
4611		6560 DUNCAN H48 1E9																	
1001	45440314	6570 DUNCAN																	
2002		10 153	66		3750	8500	3,18700												
3001									2A	1	281	20000	43500	63500	T	R	1		
4202		MRS HOWARD ROTHSTEIN (EILEEN KAPLAN)																	
4602		6570 DUNCAN RD H48 1E9																	
7001		PRINCE OF WALES AV																	
7002		TRAVERSEZ																	
7003		PRINCE OF WALES AV																	
1001	45440315	6595 DUNCAN																	
2002		10 153	62		3750	8515	3,40400												
2002					4260	8500													
3001									2A	1	281	21900	51600	73500	T	R	1		
4201		M RAYMOND HUI																	
4601		6595 DUNCAN H48 1E8																	
6400		<i>Correspondance anglaise</i> FF-101103-80																	
		MICROFICHE 63 P-09												PAGE 785					

CODE	COMPTÉ	EMPLACEMENT - NOM, PROFESSION, RÉSIDENCE					C	C	C	C	C	C	C	C	C	C	C	REMARQUES
		DIV CAD	CADASTRE	SUBDIVISION	FRONT	PROFONDEUR												
4202	45440315	M KAY CHIN ANNABEL JEAN																
1001	45440316	6585 DUNCAN																
2002		10 153 61			3750	9500					3,18700							
3001																		
4211		M C PIERRE SAUL, GERANT																
4611		6585 DUNCAN H4B 1E8																
4212		MME C PIERRE SAUL (SOLANGE ACCAD)																
4612		6585 DUNCAN H4B 1E8																
1001	45440317	6575 DUNCAN																
2002		10 153 60			3750	8500					3,18700							
3001																		
4201		MRS ALLEN WONG (MARGARET S HAY TANG)																
4601		6575 DUNCAN AV H4B 1E8																
1001	45440318	6565 DUNCAN																
2002		10 153 59			3750	8500					3,18700							
3001																		
4201		MR GEORGE OSWALD																
4601		6565 DUNCAN H4B 1E8																
1001	45440319	6555 DUNCAN																
2002		10 153 58			3750	8500					3,18700							
3001																		
4211		M GERALD A SINEL																
4611		6555 DUNCAN H4B 1E8																
1001	45440320	6545 DUNCAN																
2002		10 153 57			3750	8500					3,18700							
3001																		
4212		Mlle NADIA STRYCEK, PROFESSEUR.																
4612		6545 DUNCAN H4B 1E8																
		MICROFICHE 63 B-10																



CODE	COMPTE	EMPLACEMENT - NOM, PROFESSION, RESIDENCE						CATEGORIE BÂTIMENT	SCOLAIRE		VALEUR EN DOLLARS			MUNICIPAL	REMARQUES	
		DIV. CAD.	CADASTRIQUE	SUBDIVISION	FRONT	PROFONDEUR	SUPERFICIE		TERR.	P. C.	TERRAIN	BÂTISSSE	TOTAL			
1001	45440321	6535 DUNCAN						(08)								
2002		10 153	56		3750	8500										
3001								2A	1	281	20000	41500	61500	T R 1		
4201		MR MILENKO POPOVIC						1A			20,000	51,000	71,000			
4601		6535 DUNCAN AV H4B 1E8														
4202		MRS DRAGICA DOJICINOVIC-POPOVIC						2A								
1001	45440322	6525 DUNCAN						(08)								
2002		10 153	55		3750	8500										
3001								2A	1	281	20000	42200	62200	T R 1		
4213		MRS FRANCIS DE LEVA (FRANCES SUTTON)						2A								
4613		6525 DUNCAN H4B 1E8														
7001		CAVENDISH BL														
7002		DEBUT DE STARNES														
7003		CAVENDISH BL														
1001	45440323	6530 STARNES						(08)								
2002		10 153	PS2-1		500	4250										
2004		10 153	52-2		100	4250										
2006		10 153	51		3750	8500										
2008		10 153	53-2		100	4250										
2999																
3001								2A	1	281	21900	44800	66700	T R 1		
4201		M REINO KARKEASALO, JARDINIER						1A								
4601		6530 STARNES H4B 1E7														
4202		MME REINO KARKEASALO (MILKKA HOKKOLA)						2A								
4602		6530 STARNES H4B 1E7														
1001	45440324	6540 STARNES						(08)								
2002		10 153	50		3750	8500										
3001								2A	1	281	20000	41200	61200	T R 1		
4213		MME RONALD SIGUERE (THERESE DESILETS)						5A								
4613		6540 STARNES H4B 1E7														
1001	45440325	6550 STARNES						(08)								
2002		10 153	49		3750	8500										
3001								2A	1	281	20000	44800	64800	T R 1		
		MICROFICHE 63 C-10														

CERT.	EFF.	313
2028	1.1.86	

CODE	COMPTE	EMPLACEMENT - NOM, PROFESSION, RÉSIDENCE						CATEGORIE BÂTIMENT	SCOLAIRE		VALEUR EN DOLLARS			MUNICIPAL	REMARQUES
		DIV CAD	CADASTRE	SUBDIVISION	FRONT	PROFONDEUR	SUPERFICIE		TERR. P. C.	TERRAIN	BATISSE	TOTAL			
4211 4611 6400	45440325	MR ROBERT WILSON, ASST EDITOR 6550 STARNES H9B 1E7					1A								
		<i>Correspondance anglaise FF (10-11-86) Vb</i>													
1001	45440326	6558 STARNES													
2002		10 153 48		3750	8500	3,18700									
3001							2A	1 281	20000	41500	61500	T R 1			
4202 4602		MR CLAUDE GIGUERE 6558 STARNES H9B 1E7					2A								
1001	45440327	6566 STARNES													
2002		10 153 47		3750	8500	3,18700									
3001							2A	1 281	20000	41200	61200	T R 1			
4211 4611 6400		MR GERALD F H HUNTER 6566 STARNES H9B 1E7					1A								
		<i>Correspondance anglaise F.P. 10/27-86</i>													
1001	45440328	6574 STARNES													
2002		10 153 46		3750	8500	3,18700									
3001							2A	1 281	20000	41500	61500	T R 1			
4211 4611		MR ARTHUR B APPLEBY, SUPERVISOR 6574 STARNES H9B 1E7					1A								
1001	45440329	6582 STARNES													
2002		10 153 45		3750	8500	3,18700									
3001							2A	1 281	20000	41500	61500	T R 1			
4202 4602		MME MONIQUE LEVESQUE, INFIRMIERE 6582 STARNES H9B 1E7					2A								
1001	45440330	6590 STARNES													
2002		10 153 44		4260	8500	3,40400									
2002				3750	8515										
3001							2A	1 281	21400	47800	69200	T R 1			
4211 4611		MR LAWRENCE A PAQUET, SUPERVISOR 6590 STARNES H9B 1E7					1A								
7001		PRINCE OF WALES AV													
		MICROFICHE 63 D-10													

CODE	COMPTE	EMPLACEMENT - NOM, PROFESSION, RÉSIDENCE						CATEGORIE BATIMENT	VALEUR EN DOLLARS			MUNICIPAL *	REMARQUES	
		DIV CAD	CADASTRE	SUBDIVISION	FRONT	PROFONDEUR	SUPERFICIE		SCOLAIRE	TERR P.C.	TERRAIN			BATISSE
7002 7003	45440330	TRAVERSEZ PRINCE OF WALES AV												
1001	45440331	LOT ARR STARNES						10B						
2002		10	153	35-2	3750	500					18800			
2004		10	153	36-2	3750	500					18800			
2006		10	153	37-2	3870	300					11600			
2999											49200			
3001								7A	2	281	1400		1400 T R 1	
4211 4611		CAVENDISH GARDENS INC P O BOX 7 ST LAMBERT J4P 3N4						CA						
6620		PROPRIETE SUJETTE A SURTAXE SUR TERRAIN VAGUE DESSERVI												
1001	45440332	6595 STARNES						10B						
2002		10	153	33	3750	10060					3,96900			
2002					9380	9560								
3003								2A	1	281	25000	51000	76000 T R 1	
4201 4601		MISS JANE S FLOUD 6595 STARNES H4B 1E6						3A						
1001	45440333	6585 STARNES						10B						
2002		10	153	34	3750	9580					3,61700			
2002					3770	9160								
3001								2A	1	281	21900	44500	66400 T R 1	
4201 4601		MR ZEEV NOVAK, GERANT 6585 STARNES H4B 1E6						1A						
1001	45440334	6575 STARNES						10B						
2002		10	153	35-1	3750	8681					3,18000			
2002					3770	8260								
3001								2A	1	281	20000	43500	63500 T R 1	
4201 4601		MR GEORGES KHOURI, PROFESSEUR 6575 STARNES H4B 1E6						1A						
1001	45440335	6567 STARNES						10B						
		MICROFICHE 63 E-10												

CODE	COMPTE	EMPLACEMENT - NOM, PROFESSION, RÉSIDENCE						CATEGORIE BÂTIMENT	SCOLAIRE		VALEUR EN DOLLARS			MUNICIPAL	REMARQUES	
		DIV. CAD.	CADASTRE	SUBDIVISION	FRONT	PROFONDEUR	SUPERFICIE		TERR.	P. C.	TERRAIN	BÂTISSE	TOTAL			
2002	45440335	10	153	36-1	3750	8280	3,02800									
2002					3770	8070										
3001								2A	1	281	19000	45900	64900	T R I		
4211		MR LOVAT M FRASER, INSCR BROKER						1A								
4611		6567 STARNES H9B 1E6														
1001	45440336	6559 STARNES						(08)								
2002		10	153	37-1	3850	8070	3,02800									
2002					3870	7660										
3001								2A	1	281	19000	43700	62700	T R I		
4211		MR JOHN J STORMONT, MANAGER						1A								
4611		6559 STARNES H9B 1E6														
1001	45440337	6551 STARNES						(08)								
2002		10	153	38	3850	7960	2,98600									
2002					3870	7550										
3001								2A	1	281	18600	45300	63900	T R I		
4201		MR CHRISTOPHER A KING						1A								
4601		6551 STARNES AVE H9B 1E6														
4202		MRS PATRICIA SUSAN FAUBERT-KING						2A								
0400		<i>Correspondance anglaise P.F. 5-10-85/86</i>														
1001	45440338	6541 STARNES						(08)								
2002		10	153	39	4200	7550	3,07600									
2002					4220	7100										
3001								2A	1	281	29200	42300	61500	T R I		
4201		MR DEVINDER PURI						1A								
4601		6541 STARNES H9B 1E6														
4202		MRS DEVINDER PURI (USHA SARIN)						2A								
4602		6541 STARNES H9B 1E6														
1001	45440339	6531 STARNES						(08)								
2002	A 181997	10	153	40	4200	7100	2,88700									
2002	2-12-86				4220	6650										
3001								2A	1	281	18200	42000	60200	T R I		
4201		Mlle AEDDY CHI SING LEUNG						3F								
4601		6531 STARNES H9B 1E6														
		MICROFICHE 43 F-10														

VERSO

45440339

REGISTRATION OF DEEDS 1891

4001 Robert Schoning  
4001 6531 Starnes H4B 1E6

CERT.	OFF.	13
27-1-27	27-2	1

REGISTRATION OF DEEDS  
OFFICE OF THE REGISTRAR

DATE	DESCRIPTION	AMOUNT	REMARKS
1891	REGISTRATION OF DEED	1000	
1892	REGISTRATION OF DEED	1000	
1893	REGISTRATION OF DEED	1000	
1894	REGISTRATION OF DEED	1000	
1895	REGISTRATION OF DEED	1000	
1896	REGISTRATION OF DEED	1000	
1897	REGISTRATION OF DEED	1000	
1898	REGISTRATION OF DEED	1000	
1899	REGISTRATION OF DEED	1000	
1900	REGISTRATION OF DEED	1000	
1901	REGISTRATION OF DEED	1000	
1902	REGISTRATION OF DEED	1000	
1903	REGISTRATION OF DEED	1000	
1904	REGISTRATION OF DEED	1000	
1905	REGISTRATION OF DEED	1000	
1906	REGISTRATION OF DEED	1000	
1907	REGISTRATION OF DEED	1000	
1908	REGISTRATION OF DEED	1000	
1909	REGISTRATION OF DEED	1000	
1910	REGISTRATION OF DEED	1000	
1911	REGISTRATION OF DEED	1000	
1912	REGISTRATION OF DEED	1000	
1913	REGISTRATION OF DEED	1000	
1914	REGISTRATION OF DEED	1000	
1915	REGISTRATION OF DEED	1000	
1916	REGISTRATION OF DEED	1000	
1917	REGISTRATION OF DEED	1000	
1918	REGISTRATION OF DEED	1000	
1919	REGISTRATION OF DEED	1000	
1920	REGISTRATION OF DEED	1000	

CODE	COMPTÉ	EMPLACEMENT - NOM, PROFESSION, RESIDENCE						CATEGORIE BÂTIMENT	SCOLAIRE		VALEUR EN DOLLARS			MUNICIPAL	REMARQUES
		DIV. CAD.	CADASTRE	SUBDIVISION	FRONT	PROFONDEUR	SUPERFICIE		TERR.	P. C.	TERRAIN	BÂTISSE	TOTAL		
1001	45440390	6521 STARNES						1089							
2002		10	153	91	9500	6650	2,88900								
2002					4520	6170									
3001								2A	1	201	18200	94000	62200	T R I	
4201		MR STEVE HA						1A							
4601		6521 STARNES H98 1E6													
4202		MME DOROTHY WONG-HA						2F							
6400		<i>Correspondance anglaise ff 21-10-85</i>													
1001	45440391	6511 STARNES						1089							
2002		10	153	92	5280	6170	3,06700								
2002					5100	5690									
3001								2A	1	201	19200	97300	66500	T R I	
4211		MRS DONALD A GRAHAM (JENINA B SUTHERLAND)						1A							
4611		6511 STARNES H98 1E6													
4212		MR DONALD A GRAHAM						1A							
4612		6511 STARNES H98 1E6													
7001		CAVENDISH BL													
7002		DEBUT DE TERREBONNE													
7003		EARNSCLIFFE AV													
7004		AV GIROUARD													
1001	45440350	5510-12 DE TERREBONNE						1129							
2002		10	176A	P92	5200	3980	2,06900								
3001								2B	1	201	13000	65100	78100	T R I	
4201		M WALTER O NOBES													
4601		5510 TERREBONNE H98 1A2													
6400		<i>Correspondance anglaise FF (22-4-86) B.</i>													
7001		OLD ORCHARD AV													
7002		AVE MARCIL													
7003		5604 TERREBONNE VOIR 4989 MARCIL													
7004		OXFORD AVE													
7005		5654 TERREBONNE VOIR 4968 OXFORD													
1001	45440500	5668-70 TERREBONNE						1049							
2002		10	175	1030-1	2200	3311	74600								
2004		10	175	1029-1	2200	1411	32600								
2006		10	175	1031-1	2200	3130	68700								
2599							1,75900								
3001								2B	2	201	11100	83600	94700	T R I	
		MICROFICHE		63 G-10											
														PAGE 791	

CODE	COMPTÉ	EMPLACEMENT - NOM, PROFESSION, RÉSIDENCE					CATEGORIE BÂTIMENT	VALEUR EN DOLLARS			MUNICIPAL	REMARQUES	
		NO. CAD.	CADASTRE	SUBDIVISION	FRONT	PROFONDEUR		SUPERFICIE	TERR.	BÂTISSE			TOTAL
9201 9601	45440500	GESTIONS GEORGES MOOLAHAN HOLDINGS INC <del>160 R. C. M. 11200 OTTAWA QNT K2P 2G4</del> 5654 Terrebonne HVA (H9 F12224901 (02-11-87)CC					CF						
7001 7002 7003 7004 7005		5680 TERREBONNE VOIR 9473 HARVARD AVE HARVARD WILSON MELROSE RUELLE											
1001	45440600	5020-22 TERREBONNE											
2002 2004 2999		10 171	418-1		2700	7000	1,89000						
		10 171	417-3		850	7000	59500						
							2,48500						
3001													
4201 4601		MR ELIAS ARAD 4685 HAMPTON AV H9A 2L5					IA						
1001	45440700	5830-32 TERREBONNE											
2002 2004 2999	A18259 9-12-86	10 171	417-1		1850	7000	1,29500						
		10 171	416-3		2000	7000	1,40000						
							2,69500						
3001													
4201 4601 4202		MR HENRY M ROSEN 5032 TERREBONNE H9A 1B2 MRS MOLLY MYERS VERS0					IA SA						
1001	45440800	5036-36 DE TERREBONNE											
2002 2004 2999		10 171	416-1		800	7000	56000						
		10 171	415-1		2800	7000	1,96000						
							2,52000						
3001													
4204 4604		MRS MORRIS CRYSTAL (LOTTIE SCHECTER) 5036 DE TERREBONNE H9A 1B2					SA						
7001		DRAPER AVE											
1001 1002 1003	45441000	5870 DE TERREBONNE 4490-90 DRAPER AV 4491 ROYAL AV											
2002 2004		10 171	398		10800	1500	1,62000						
		10 170	541		2500	11000	2,75000						
		MICROFICHE 63 H-10											

45710700

4201 Kelly Myer 50%

4601 J832 Tarnetome H4A 1B2

4202 Jacqueline Lafage 25%

4602 5832 Tarnetome H4A 1B2

4203 Jeffrey Rosen 25%

4603 5832 Tarnetome H4A 1B2

CERT.	EFF.	
182-01	9122	17

NO.	NAME	PERCENTAGE	TYPE	STATUS	DATE	REMARKS
4201	Kelly Myer	50%	...	...	...	...
4601	J832 Tarnetome	H4A 1B2	...	...	...	...
4202	Jacqueline Lafage	25%	...	...	...	...
4602	5832 Tarnetome	H4A 1B2	...	...	...	...
4203	Jeffrey Rosen	25%	...	...	...	...
4603	5832 Tarnetome	H4A 1B2	...	...	...	...



CODE	COMPTÉ	EMPLACEMENT - NOM, PROFESSION, RESIDENCE					CATEGORIE DATIEMENT	SCOLAIRE		VALEUR EN DOLLARS			MUNICIPAL	REMARQUES	
		DIV. CAD.	CADASTRE	SUBDIVISION	FRONT	PROFONDEUR		SUPERFICIE	TERR.	P. C.	TERRAIN	BATISSE			TOTAL
2006	45441000	10	170	542	2500	11000	2,75000								
2008		10	170	543	2500	11000	2,75000								
2010		10	170	544	2500	11000	2,75000								
2012		10	170	P545	16000	1500	2,40000								
2014		10	170	547	2500	11000	2,75000								
2016		10	170	548	2500	11000	2,75000								
2018		10	170	549	2500	11000	2,75000								
2020		10	170	550	2500	11000	2,75000								
2022		10	170	551	2500	11000	2,75000								
2024		10	170	546	12500	1500	1,87500								
2026		10	171	347	2500	10800	2,70000								
2028		10	171	346	2500	10800	2,70000								
2030		10	171	345	2500	10800	2,70000								
2032		10	171	344	2500	10800	2,70000								
2034		10	171	343	2500	10800	2,70000								
2036		10	171	342	2500	10800	2,70000								
2038		10	171	341	2500	10800	2,70000								
2040		10	171	349	2700	11000	2,97000								
2042		10	171	350	2700	11000	2,97000								
2044		10	171	351	2700	11000	2,97000								
2046		10	171	352	2700	11000	2,97000								
2048		10	171	340	2500	10800	2,70000								
2050		10	170	P538	10800	11000	1,10000								
2052		10	170	539	2500	11000	2,75000								
2054		10	170	540	2500	11000	2,75000								
2999							70,72500								
3001								18	281	318300	1892000	2210300	E17	204-13	
4204		BUREAU DES ECOLES PROTESTANTES DU GRAND MONTRÉAL													
4604		6000 FIELDING AV H3K 1T9													
6001		ECOLE WILLINGDON													
7001		ROYAL AV													
1001	45441100	5950-52 DE TERREBONNE													
2002		10	170	648-1			2,75000								
3001								28	1 281	16200	96900	113100	T R 1		
4201		MR CHALON ELMALEH, RENBOURREUR													
4601		5950 DE TERREBORNE H4A 1B6													
1001	45441200	5954-56 DE TERREBONNE													
2002		10	170	650-1	300	11000	33000								
2004		10	170	649-1	2400	11000	2,64000								
2006		10	170	648-2	100	11000	11000								
2008		10	170	649-2	200	11000	22000								
2999							3,30000								
3001								28	1 281	19500	93300	102800	T R 1		
		MICROFICHE 43 1-10													

CODE	COMPTE	EMPLACEMENT - NOM, PROFESSION, RESIDENCE						CATEGORIE BÂTIMENT	SCOLAIRE		VALEUR EN DOLLARS			MUNICIPAL	REMARQUES	
		DIV. CAD.	CADASTRE	SUBDIVISION	FRONT	PROFONDEUR	SUPERFICIE		TERR.	P. I. C.	TERRAIN	BÂTISSE	TOTAL			
4201 4601	45441200	MISS MARY CARMEN CAPIN 5954 DE TERREBONNE H4A 1B6						7A								
1001	45441300	5962-64 TERREBONNE														
2002		10	170	650-2	500	11000					55000					
2004		10	170	650-3	1700	11000					1,87000					
2906		10	170	451-1	800	10000					88000					
2999											3,30000					
3001									28	1 2B1	19500	79100	98600	T R 1		
4201 4601		MR ALBAN R HEBERT 337 DALEWOOD DR OAKVILLE ONT L6J 4P4						1A								
4202 4602		MRS MARGARET E MAPIER HEBERT 337 DALEWOOD DR OAKVILLE ONT L6J 4P4						2A								
4203 4603		MRS JOSEPHINE HEBERT FILE 5300 TRANS ISLAND AV H3W 3A2						2A								
1001	45441400	5966-68 TERREBONNE														
2002		10	170	652-1	1140	11000					1,26500					
2004		10	170	651-2	1800	11000					1,98000					
2999											3,24500					
3001									28	1 2B1	19200	79900	99100	T R 1		
4201 4601 4202		M JEAN MALANATENIOS <i>5968 de Terrebonne H4A 1B6 F 1234 4900</i> <del>4930 AV COLEBROOK H3X 2K7</del> <i>Co 11-97700</i>						2F								
4202		MRE MIRVANA HACHEN-MALANATENIOS						2F								
1001	45441500	5972-74 TERREBONNE														
2002		10	170	652-2	1360	11000					1,48500					
2004		10	170	653-1	1600	11000					1,76000					
2999											3,24500					
3001									28	1 2B1	19200	79900	99100	T R 1		
4201 4601		Mlle ELISE PEPIN 3746 DE MENTANA H2L 3R3						3F								
1001	45441600	5976-78 TERREBONNE														
2002		10	170	653-2	900	11000					99000					
2004		10	170	654	2540	11000					2,78700					
2999											3,77700					
3001									28	1 2B1	22400	75600	98000	T R 1		
		MICROFICHE 63 J-18														
															PAGE 749	

CODE	COMPTE	EMPLACEMENT - NOM, PROFESSION, RESIDENCE						CATEGORIE BÂTIMENT	SCOLAIRE		VALEUR EN DOLLARS			MUNICIPAL	REMARQUES	
		DIV. CAD.	CADASTRE	SUBDIVISION	FRONT	PROFONDEUR	SUPERFICIE		TERR.	P.I.C.	TERRAIN	BÂTISSÉ	TOTAL			
4201 4601	45441600	Mlle LOUISE PEPIN 3746 DE MENTANA H2L 3R3						3F								
1001	45441700	5990-92 TERREBONNE						(04)								
2002		10 170	655		2500	11000					2,75000					
2004		10 170	656		800	11000					80000					
2006		10 169	P374		550	11000					60500					
2999											4,23500					
3001								2B	1	2B1	25000	91900	116900	T R I		
4204 4604		MR MAURICE A MURPHY, ANALYST 5992 TERREBONNE H9A 1B6						2A								
1001	45441900	5996-98 TERREBONNE						(04)								
2002		10 169	P374		1250	11000					1,37500					
2004		10 169	375		2600	11000					2,86000					
2999											4,23500					
3001								2B	1	2B1	25000	91900	116900	T R I		
4201 4601		ESTATE ABRAHAM LAXER 5996 TERREBONNE H9A 1B6						0A								
7001		HAMPTON AVE														
1001	45442050	6058-60 DE TERREBONNE						(04)								
2002		10 169	410		2600	11000					2,86000					
2004		10 169	411-1		1200	11000					1,32000					
2006		10 169	409		2600	11000					2,86000					
2999											7,04000					
3001								2B	1	2B1	41500	97400	138900	T R I		
4202 4602		MRS STELLA STONE-MACINTYRE 6058 DE TERREBONNE H9A 1B9						0A								
1001	45442150	6062-64 DE TERREBONNE						(04)								
2002		10 169	411-2		1300	11000					1,43000					
2004		10 169	412		1700	11000					1,87000					
2006		10 168	408		800	11000					88000					
2999											4,18000					
3001								2B	1	2B1	24700	95000	119700	T R I		



CODE	COMPTÉ	EMPLACEMENT - NOM, PROFESSION, RÉSIDENCE					CATEGORIE BÂTIMENT	SCCLAIRE		VALEUR EN DOLLARS			MUNICIPAL	REMARQUES	
		CIV. CAD.	CADASTRE	SUBDIVISION	FRONT	PROFONDEUR		SUPERFICIE	TERR.	P. C.	TERRAIN	BÂTISSE			TOTAL
4204 4604	45442150	MME M B JOHN MC CARRON (MARGUERITE BAREL) 6064 TERREBONNE N9A 189					SF								
1001	45442400	6070-72 DE TERREBONNE													
2002		10 168	909		2500	11000					2,75000				
2004		10 168	P410		1250	11000					1,37500				
2999											4,12500				
3001								28	1 281	24300	63500	87800	T R 1		
4201 4601		ALLE ALINE DESJARDINS 6072 DE TERREBONNE N9A 189					SF								
1001	45442600	6074-76 TERREBONNE													
2002		10 168	P410		1250	11000					1,37500				
2004		10 168	911		2500	11000					2,75000				
2999											4,12500				
3001								28	1 281	24300	63500	87800	T R 1		
4204 4604		MR GORDON A DAVIES, SALES REPRESENTATIVE 6076 TERREBONNE N9A 189					SA								
1001	45442750	6088-90 DE TERREBONNE													
2002		10 168	412-2		400	11000					44000				
2004		10 168	413-1		2416	11000					2,65600				
2006		10 168	412-1		500	11000					55000				
2008		10 168	P412		1600	11000					1,76000				
2999											5,40600				
3001								28	1 281	32000	93500	125500	T R 1		
4204 4604		MR GERHARD VELIN, R E SALESMAN 6088 TERREBONNE AVE N9A 189					SA								
1001	45442760	6092-94 DE TERREBONNE													
2002		10 168	413-2		133	11000					20100				
2004		10 168	414		2600	11000					2,86000				
2999											3,06100				
3001								28	1 281	16000	97800	115800	T R 1		
4201 4601 4202		MR RODY ONATE 6094 DE TERREBONNE N9A 189 MRS EILEEN MOYLE-ONATE					SA SA								
7001		KINGSTON AVE													

VERSO

45442760

1971

4201 R. Michel Messard

4601 6094 Terrence, H4A 2G9

CERT.	EFF.	2/
24/1/71	26/1/71	34/

10 198 814  
10 198 813-1

11 198 814  
11 198 813-1

1001 184531 8205-01 DE 124000000

1101 184531 8205-01 DE 124000000

1001 184531 8205-01 DE 124000000

1101 184531 8205-01 DE 124000000

10 198 8415  
10 198 841-1

11 198 8415  
11 198 841-1

10 198 841-1  
10 198 841-5

11 198 841-1  
11 198 841-5

1001 184531 8205-01 DE 124000000

1101 184531 8205-01 DE 124000000

1001 184531 8205-01 DE 124000000

1101 184531 8205-01 DE 124000000

10 198 841  
10 198 841-1

11 198 841  
11 198 841-1

1001 184531 8205-01 DE 124000000

1101 184531 8205-01 DE 124000000

1001 184531 8205-01 DE 124000000

1101 184531 8205-01 DE 124000000

10 198 841  
10 198 841-1

11 198 841  
11 198 841-1

1001 184531 8205-01 DE 124000000

1101 184531 8205-01 DE 124000000

1001 184531 8205-01 DE 124000000

1101 184531 8205-01 DE 124000000

CODE	COMPTÉ	EMPLACEMENT - NOM, PROFESSION, RESIDENCE						CATEGORIE BÂTIMENT	SCOLAIRE		VALEUR EN DOLLARS			MUNICIPAL	REMARQUES	
		D. D. CAD.	CADASTRE	SUBDIVISION	FRONT	PROFONDEUR	SUPERFICIE		TERR. P. C.	TERRAIN	BÂTISSE	TOTAL				
1001	45442800	6116-18 TERREBONNE						(04)								
2002		10 164		839	3660	11000										
3001								28	1	281	23700	80300	104000	T R 1		
4204		M KALMAN HAJDO, MECHANICAL ENGINEER														
4604		6118 TERREBONNE AV H4A 1C2														
1001	45442900	6120-22 TERREBONNE						(04)								
2002		10 164		838	3660	11000										
3001								28	1	281	23700	83600	107300	T R 1		
4201		Mlle GEORGETTE CANUEL														
4601		<del>4324 AV MELROSE H4A-258 6122 Terrebou H4A 1C2 (6.12.22-1009) (1966)</del>														
7001		BEACONSFIELD AVE														
1001	45443000	6152-54 TERREBONNE						(04)								
2002		10 164		P206	2400	10435										
2002						10458										
3001								28	1	281	15300	79900	95200	T R 1		
4204		Mlle ROLANDE PROVENCHER														
4604		6154 TERREBONNE H4B 1A3														
		VERSO														
1001	45443100	6156-58 TERREBONNE						(04)								
2002		10 164		P207	2600	10936										
2002						10254										
2004		10 164		P206	200	10458										
2004						10436										
2999												2,89700				
3001								28	1	281	17900	77000	95200	T R 1		
4204		MRS EDWARD EPIPHANY SWARTZ (HELEN EVA JAKABFY),														
4604		6158 DE TERREBONNE H4B 1A3														
6400		CORRESPONDANCE ANGLAISE														
1001	45443200	6162-64 TERREBONNE						(04)								
2002		10 164		P208	2616	10090										
2002						9820										
2004		10 164		209-2	175	9820										
2004						9800										
		MICROFICHE 63 H-1C														

45443000

1952

4401 Kibe Dtiola  
4401 2853 Pl. Nigen St. Laurent HYR 266

4402 Juliana Gordon  
4402 2833 Pl. Nigen St. Laurent HYR 266

15  
19-10-11-8



CODE	COMPTE	EMPLACEMENT - NOM, PROFESSION, RÉSIDENCE						CATEGORIE BÂTIMENT	SCOLAIRE		VALEUR EN DOLLARS			MUNICIPAL *	REMARQUES	
		DIV CAD	CADASTRAL	SUBDIVISION	FRONT	PROFONDEUR	SUPERFICIE		TERR P. I. C.	TERRAIN	BÂTISSE	TOTAL				
2999	45443200						2,81000									
3001								2B	1	2B1	17300	86800	104100	T R 1		
4201		MR FERENC NAGY														
4601		6162 DE TERREBONNE H4B 1A3														
4202		MRS ILONA NAGY														
4602		6162 DE TERREBONNE H4B 1A3														
1001	45443300	6170-72 DE TERREBONNE														
2002																
2002		10 169	209-1		2525	9800	2,94100									
2002						9590										
3001								2B	1	2B1	15300	92400	107700	T R 1		
4201		MR JAN TESIOROWSKI, PROFESSEUR														
4601		6172 TERREBONNE H4B 1A3														
1001	45443400	6178-80 TERREBONNE														
2002		10 163	335-PA		100	1280	1280									
2004		10 163	385		2950	IRR	2,61800									
2004					3140	8400										
2006		10 163	389-2		020	8400	1300									
2008		10 163	330-9		3130	800	25100									
2008					3160											
2999							2,89500									
3001								2B	1	2B1	18200	65500	83700	T R 1		
4211		Mlle MARIELLE BRUNET														
4611		370 4E RUE SHAWINIGAN 69N 167														
5701		ATT THERESE M LEMIEUX IN TRUST														
5702		8551 TERRASSE GEORGES LASALLE H8P 279														
1001	45443500	6182-84 TERREBONNE														
2002		10 163	330-3		2790	800	22100									
2004		10 163	389-1		2780	890	2,28700									
2004						8150										
2999							2,51000									
3001								2B	1	2B1	15900	68400	84300	T R 1		
4211		Mlle MARIELLE BRUNET														
4611		370 4E RUE SHAWINIGAN 69N 167														
5701		THERESE M LEMIEUX IN TRUST														
5702		8551 TERRASSE GEORGES LASALLE H8P 279														

45443300

ANNULÉ

3851

45443300

1A12

45443300

2F12

4201 Mlle Maria Kacznar Czynk

4201 M. Anapol Demery

4201 Marilyn Peppercorn

4601 3241 Forest Hill #26 H3V 1C4

4601 3111 Avenue de la Montreuille JON 2A0

4601 1800 de Maisonneuve O. # 107

3851

PO Box 499, H4C 1H4 - 3621 20305

Westmount H3Z 1M2

4601 Mlle Jany Tesieronaki

ANNULÉ

10/6/84 11/3/86 392

CERT.	EFF.	15
182-87	1512-86	7

4601 3241 Forest Hill #26 H3V 1C4

3851

4601 Mlle Krystyna Zarnowka

4201 Mlle Eva Bernicka

4201 6177 de Taché H4B 1A3

10 192

10 192

CERT.	EFF.	15
301-86	412-87	376

4201 6177 de Taché H4B 1A3

4201 Mlle Jany Tesieronaki H4B 1A3

4201 Mlle Krystyna Zarnowka H4B 1A3

4201 Mlle Jany Tesieronaki H4B 1A3

4201 Mlle Krystyna Zarnowka H4B 1A3

4201 Mlle Jany Tesieronaki H4B 1A3

4201 Mlle Krystyna Zarnowka H4B 1A3

4201 Mlle Jany Tesieronaki H4B 1A3

4201 Mlle Krystyna Zarnowka H4B 1A3

4201 Mlle Jany Tesieronaki H4B 1A3

4201 Mlle Krystyna Zarnowka H4B 1A3

4201 Mlle Jany Tesieronaki H4B 1A3

4201 Mlle Krystyna Zarnowka H4B 1A3

4201 Mlle Jany Tesieronaki H4B 1A3

4201 Mlle Krystyna Zarnowka H4B 1A3

4201 Mlle Jany Tesieronaki H4B 1A3

4201 Mlle Krystyna Zarnowka H4B 1A3

4201 Mlle Jany Tesieronaki H4B 1A3

4201 Mlle Krystyna Zarnowka H4B 1A3

4201 Mlle Jany Tesieronaki H4B 1A3

4201 Mlle Krystyna Zarnowka H4B 1A3

4201 Mlle Jany Tesieronaki H4B 1A3

4201 Mlle Krystyna Zarnowka H4B 1A3

CODE	COMPTE	EMPLACEMENT - NOM, PROFESSION, RESIDENCE						CATEGORIE BÂTIMENT	SCOLAIRE		VALEUR EN DOLLARS			MUNICIPAL #	REMARQUES
		DIV. CAD.	CADASTRE	SUBDIVISION	FRONT	PROFONDEUR	SUPERFICIE		TERR.	P. C.	TERRAIN	BÂTISSE	TOTAL		
1001	45443600	6188-70 DE TERREBONNE						1049							
2002		10 163	383		2710	8150									
2002						7811									
2004		10 163	330-2		2710	800						22300			
2999												2,45400			
3001								2B	1	2B1	15300	68900	84200	T R 1	
4201		MR JOHN L MC PHEE						1A							
4601		6188 DE TERREBONNE H48 1A3													
1001	45443700	6192-94 DE TERREBONNE						1049							
2002		10 163	330-1		2310	800						19100			
2004		10 163	382		2310	7811						1,85500			
2504						7690									
2999												2,04600			
3001								2B	1	2B1	12900	77400	90300	T R 1	
4201		Mlle RUTH LOISELLE						2							
4601		6194 DE TERREBONNE H48 1A3													
1001	45443750	6230 TERREBONNE													
1002		4455 KENSINGTON													
2001		10 163	399		47300	20800						91,85100			
2002		10 163	108-2		40800	IRR						41800			
2002					600	7200									
2999												92,26900			
3001								1B		2B1	581000	61400	642400	E04 204-3	
4201		LA VILLE DE MONTRÉAL - SERVICE DE LA GESTION IMMOBILIERE						95							
4601		507 PLACE D'ARMES #300 MONTRÉAL H2T 2W8													
6001		PARC & TERRAIN DE JEUX KENSINGTON													
6002		ABRI VESPASIENNE													
7001		GRAND BOULEVARD													
7002		KENSINGTON AV													
1001	45443800	6254 TERREBONNE						1061							
2002		10 162	517		4720	6736						3,17500			
2002					4480	6720									
2004		10 162	P282		4680	2500						1,17000			
2999												4,34500			
3001								2A	1	2B1	27300	66600	93900	T R 1	
		MICROFICHE 63 0-10													
														PAGE 799	

CODE	COMPTE	EMPLACEMENT - NOM, PROFESSION, RÉSIDENCE					C. CATÉGORIE BÂTIMENT	SCOLAIRE		VALEUR EN DOLLARS			MUNICIPAL	REMARQUES	
		DIV. CAD.	CADASTRE	SUBDIVISION	FRONT	PROFONDEUR		SUPERFICIE	TERR. P. C.	TERRAIN	BÂTISSE	TOTAL			
4201 4601 4202	45443800	M JULES VALLIERES 6254 DE TERREBONNE Mlle RENEE LAFLAMME			M98 1A6		2F 3F								
1001 2002 2002 2004 2999	45443900 A 157292 0701-86 A 166435 23-1-86	6256 TERREBONNE					(06)								
		10 162	S18	5580	6720	3,74400									
		10 162	P282	5600	6700	1,40500									
				5624	2500	5,14900									
3001							2A	1 281	32400	52700	85100	T R 1			
4211 4611 6400		MRS FRANCIS M DENTITH (DOROTHY FORBES) 6256 DE TERREBONNE M98 1A6 Correspondance anglaise ff 06-3-86 sm					BA								
1001 2002 2004 2999	45444000	6282 TERREBONNE					(06)								
		10 162	244-2	6100	1700	1,03700									
		10 162	245-2	6100	2500	1,52500									
						2,56200									
3001							2A	1 281	16000	32800	48800	T R 1			
4204 4604		M VICTOR A LERAITRE, RENTIER 6282 TERREBONNE M49 1A6					2F								
7001		MADISON AVE													
1001 2002 3001	45444025	LOT TERREBONNE					(07)								
		10 P155		5669	5932	3,36300									
3001							68	281	21200		21200	E06	204-3		
4201 4601		LA VILLE DE MONTRÉAL - SERVICE DE LA GESTION IMMOBILIERE 507 PLACE D'ARMES #300 MONTRÉAL M27 2W8					5F								
1001 2002 2004 2004 2006 2508 2999	45444050	6350 DE TERREBONNE					(06)								
		10 154	77A	15561	15098	23,48300									
		10 155	54	14173	15098	26,78800									
				19967	IRR										
		10 P154		15561	1640	2,55200									
		10 P155		19967	1640	3,27600									
						56,09900									
3001							3A 7A	2 281	353,000	3,247,000	1,000,000	T R			
									353000		353000	T R			

VERSO

CERT.	EP	2
15/1/86	11/1/86	

45443900

3021

4401 mlle Effie B. Reche

4601 6256 ~~de T...~~ 440 1A6

4745 (Queen Mary Road #7 H3W 1W3

F122 (5060) / 1805 dg

CERT.	EFF.
29/10/61	354

45443900

1F21

4401 m. Walid Khayrallah

4601 6256 Tendebonni H4B 1A6

4402 mlle Saena Yacoub

CERT.	EFF.
13/6	310

CODE	COMPTE	EMPLACEMENT - NOM, PROFESSION, RÉSIDENCE						CATEGORIE BÂTIMENT	SCOLAIRE		VALEUR EN DOLLARS			MUNICIPAL	REMARQUES
		ENV. CAD.	CADASTRE	SUBDIVISION	FRONT	PROFONDEUR	SUPERFICIE		TERR P. C.	TERRAIN	BÂTISSE	TOTAL			
4201 4601	45444050	SOCIETE D HABITATION DU QUEBEC 1054 CONROY BLOC 2 4E ETAGE QUEBEC						9F	2						
5701 5702		ATT OFFICE MUNICIPAL D HABITATION DE MONTREAL 152 NOTRE DAME E MONTREAL H2Y 3R4													
6001 6620		BAIL EMPHYTEOTIQUE ECHANCE 2032-12-01 <del>PROPRIETE SUJETTE A SURTAXE SUR TERRAIN VAGUE DESSERVI</del>													
7001		BENNY AV													
1001	45444080	6940 DE TERREBONNE													
2002 2002		10 P153A		50300	20080	99,50000									
3001				49450	20070										
4211 4611		LA COMMISSION DES ECOLES CATHOLIQUES DE MONTREAL 3737 SHERBROOKE E N1X 3B3						9F	1						
6001 7001		ECOLE STE MONICA CAVENDISH BL													
1001	45444100	LOT TERREBONNE													
2002 2002		10 152A	622	2900	11800	3,35300									
3001					11340										
4201 4601		MR EDWIN GRIFFITH 6510 TERREBONNE H4B 1B4						1A	2						
4202 4602		MR JOHN GRIFFITH TORONTO ONTARIO						1A	2						
4203 4204		MISS NORMA GRACE GRIFFITH MR CLIFFORD GRIFFITH						1A	2						
6620		PROPRIETE SUJETTE A SURTAXE SUR TERRAIN VAGUE DESSERVI													
1001	45444200	6510 TERREBONNE													
2002 2002		10 152A	621	2800	11340	3,10800									
3001					10880										
4201 4601		MR EDWIN GRIFFITH 6510 TERREBONNE H4B 1B4						1A	2						
4202 4602		MR JOHN GRIFFITH TORONTO ONTARIO						1A	2						
		MICROFICHE 63 8-11													

CODE	COMPTÉ	EMPLACEMENT - NOM, PROFESSION, RÉSIDENCE						CATEGORIE BÂTIMENT	SCOLAIRE		VALEUR EN DOLLARS			MUNICIPAL	REMARQUES
		QUARTIER	CADASTRE	SUBDIVISION	FRONT	PROFONDEUR	SUPERFICIE		TERR.	P.C.	TERRAIN	BÂTISSE	TOTAL		
4203 4204	454443200	MISS NORMA GRACE GRIFFITH MR CLIFFORD GRIFFITH						3A 1A							
		<i>Correspondance anglaise 14-100 27-386</i>													
1001	45444300	6530 DE TERREBONNE						(08)							
2002		10 152A	619		2800	10900						2,89600			
2002						9990									
2004		10 152A	620		2800	10800						2,97700			
2004						10900									
2999												5,82300			
3001								2A	1	281	35300	69200	105000	T R 1	
4201 4601		MR ARCHIE B FINLAYSON 6530 TERREBONNE H48 189						1A							
1001	45444500	6540 TERREBONNE						(08)							
2002		10 152A	618		2800	9990						2,71600			
2002						9980									
3001								2A	1	281	17100	82900	99500	T R 1	
4204 4604		MR FOOK CHONG JONG, REST OWNER 6540 DE TERREBONNE H48 189						1A							
1001	45444650	6544 TERREBONNE						(08)							
2002		10 152A	617		2900	9980						2,67700			
2002						9000									
3001								2A	1	281	16800	81100	97900	T R 1	
4204 4601		M JEAN HIPPOLYTE, INGENIEUR 6544 DE TERREBONNE H48 189						1A							
1001	45444660	6546 DE TERREBONNE						(08)							
2001		10 152A	17-1		3300	9000						2,88700			
2001						3337									
3001								2A	1	281	18300	123200	141500	T R 1	
4201 4601 4202		MR CARLTON PIUS DE SOUZA 6546 DE TERREBONNE H48 189 MRS CARLTON PIUS DE SOUZA (MAUREEN THOMAS)						1A 2A							
1001	45444680	6548 DE TERREBONNE						(08)							

SERVICE D'ÉVALUATION

CODE	COMPTÉ	EMPLACEMENT - NOM, PROFESSION, RÉSIDENCE						CATEGORIE BAYMENT	SCOLAIRE		VALEUR EN DOLLARS			MUNICIPAL	REMARQUES
		DIV. CAD.	CADASTRE	SUBDIVISION	FRONT	PROFONDEUR	SURFACE		TERR.	P. C.	TERRAIN	BATISSE	TOTAL		
2001	45444680	10 152A	17-2		3300	8500									
2601					3337	8000									
3001								2A	1	281	17200	117000	134200	T R I	
4201		MR ALLAN BRUCE, BUSINESSMAN						1A							
4601		6548 DE TERREBONNE H48 104													
1001	45444700	6552 DE TERREBONNE						(08)							
2002		10 152A	P144		1617	7500									
2002						7250									
2004		10 152A	145		3200	8000									
2004						7500									
2999												3,67500			
3001								2A	1	281	23700	62000	85700	T R I	
4201		MME CARLO FONDA (ZDENKA MACORINI)						ZF							
4601		6552 DE TERREBONNE H48 104													
1001	45444750	6560 DE TERREBONNE						(08)							
2002		10 152A	144-1		1783	7750									
2002						7500									
2004		10 152A	143-2		803	7500									
2004						7375									
2999												1,96000			
3001								2A	1	281	12200	59900	72100	T R I	
4204		MRS HUBERT SUCHAAN (SOPHIE WEBER)						SA							
4604		6560 TERREBONNE H48 104													
1001	45444800	6570 DE TERREBONNE						(08)							
2002		10 152A	143-1		2592	7375									
2002						6958									
3001								2A	1	281	11700	60900	72600	T R I	
4212		M RICHARD H PARENT, VENDEUR						1P							
4612		6570 DE TERREBONNE H48 104													
4213		MME RICHARD H PARENT (MARGARETH QUENNEVILLE)						1P							
4613		6570 DE TERREBONNE H48 104													
1001	45444900	6580 DE TERREBONNE						(08)							
2002		10 152A	142		3400	6958									
2002						6416									
3001								2A	1	281	14300	59000	73300	T R I	



CODE	COMPTÉ	EMPLACEMENT - NOM, PROFESSION, RÉSIDENCE						C	C	C	VALEUR EN DOLLARS			MUNICIPAL	REMARQUES	
		DIV. CAD	CADASTRE	SUBDIVISION	FRONT	PROFONDEUR	SUPERFICIE				BATIMENT	TERR	TERRAIN			BÂTISSE
4201 4601	45444900	MRS DAVID P MOSCOVITCH (CAROL S ROCKLIN) 6580 AV DE TERREBONNE H9B 1B4						5A								
1001	45445000	6590 DE TERREBONNE														
2002 2002	A. 101910 3-6-86.	10 152A	191		3516	6416 5033										
3001								2A	1 281	13600	57900	71500	T R I			
4201 4601 4202 4602		MR REDMOND BANVILLE 6590 DE TERREBONNE H9B 1B4 MRS REDMOND BANVILLE (C DALLAS POLLOCK) 6590 DE TERREBONNE H9B 1B4						2A								
7001		AVE PRINCE OF WALES														
1001	45445020	6620 DE TERREBONNE														
2002 2002 2004 2004 2999		10 152A	810		2900	3038 3300										
3001								2A	1 281	10100	76500	86600	T R I			
4201 4601		MISS LINDA VAIRO 6620 DE TERREBONNE H9B 1B6						3A								
1001	45445050	6630 TERREBONNE														
2002 2002 2004 2999		10 152	P676		6290	2620 3100										
3001								2A	1 281	26900	63100	90000	T R I			
4201 4601		MR ELI BENSADOUN 6630 TERREBONNE H9B 1B6						1A								
1001	45445150	6640 DE TERREBONNE														
2002 2004 2004 2999		10 152	P677		5560	4000 3100										
3001								2A	1 281	25600	73500	99100	T R I			

45445050

4701 Mrs. Christina D. Pollock  
4601 6590 Terrebonne, R46 104

CERT.	EFF.	1
24/1/64	3/6/64	391

CODE	COMPTÉ	EMPLACEMENT - NOM, PROFESSION, RÉSIDENCE					CATEGORIE BÂTIMENT	SCOLAIRE		VALEUR EN DOLLARS			MUNICIPAL	REMARQUES
		NUMÉRO CADASTRE	SUBDIVISION	FRONT	PROFONDEUR	SUPERFICIE		FAISE	TERRAIN	TERRAIN	BÂTIMENT	TOTAL		
4201 4601 7001	45445150	MR VINCENT FELIX E WEEKES 6640 DE TERREBONNE H4B 186				1A								
		WALKLEY AVE												
1001	45445200	6666 DE TERREBONNE												
2002		10 152 288 3900 11800 4,60200												
2004		10 152 289 3900 11800 4,60200												
2006		10 152 290 3900 11800 4,60200												
2008		10 152 216 3900 11800 4,60200												
2010		10 152 217 3900 11800 4,60200												
2012		10 152 216 3900 11800 4,60200												
2999														
3003							1B	281	96700	876800	975500	E11	204-B	
4201 4601 7001		THE PRESIDENT OF THE LETHBRIDGE STAKE 6098 VINEYARD DRIVE ORLEANS ONTARIO K1C 2K2				9A								
		MONTCLAIR AVE												
1001	45446000	6720 TERREBONNE												
2002		10 152 35 3900 11860 4,62100												
3001														
4201 4601 7001		MR PHILIP H FORD, REALTOR 6720 TERREBONNE AV H4B 1B9				1A								
		KING EDWARD AV <i>Correspondance anglaise FF 6/11/27/3/86</i>												
1001	45446500	6830 DE TERREBONNE												
2002		10 151 251 3800 11930 4,53100												
3001														
4212 4612		MRS ROBERT KEITH FRASER (RITA GARRARINO) 6830 AV DE TERREBONNE H4B 1C3				5A								
1001	45446600	6840 TERREBONNE												
2002		10 151 250 3800 11930 4,53100												
3001														
4201 4601 7001		M HOSSAIN KAZEMIAN 174 BEDFORD ST LAMBERT J4R 1Z8				1								
		ROSEDALE AVE												
		MICROFICHE 63 F-11												

45-116500 REC'D INDEX VE L-11 381

4401 Velia Ricci  
4601 6040 Tenelome HNB IC3

DATE	REF	17
23187	DINA	7

1	10 101	101	1100	1100	
2	10 101	101	1100	1100	
3	10 101	101	1100	1100	
4	10 101	101	1100	1100	
5	10 101	101	1100	1100	
6	10 101	101	1100	1100	
7	10 101	101	1100	1100	
8	10 101	101	1100	1100	
9	10 101	101	1100	1100	
10	10 101	101	1100	1100	
11	10 101	101	1100	1100	
12	10 101	101	1100	1100	
13	10 101	101	1100	1100	
14	10 101	101	1100	1100	
15	10 101	101	1100	1100	
16	10 101	101	1100	1100	
17	10 101	101	1100	1100	
18	10 101	101	1100	1100	
19	10 101	101	1100	1100	
20	10 101	101	1100	1100	
21	10 101	101	1100	1100	
22	10 101	101	1100	1100	
23	10 101	101	1100	1100	
24	10 101	101	1100	1100	
25	10 101	101	1100	1100	
26	10 101	101	1100	1100	
27	10 101	101	1100	1100	
28	10 101	101	1100	1100	
29	10 101	101	1100	1100	
30	10 101	101	1100	1100	
31	10 101	101	1100	1100	
32	10 101	101	1100	1100	
33	10 101	101	1100	1100	
34	10 101	101	1100	1100	
35	10 101	101	1100	1100	
36	10 101	101	1100	1100	
37	10 101	101	1100	1100	
38	10 101	101	1100	1100	
39	10 101	101	1100	1100	
40	10 101	101	1100	1100	
41	10 101	101	1100	1100	
42	10 101	101	1100	1100	
43	10 101	101	1100	1100	
44	10 101	101	1100	1100	
45	10 101	101	1100	1100	
46	10 101	101	1100	1100	
47	10 101	101	1100	1100	
48	10 101	101	1100	1100	
49	10 101	101	1100	1100	
50	10 101	101	1100	1100	
51	10 101	101	1100	1100	
52	10 101	101	1100	1100	
53	10 101	101	1100	1100	
54	10 101	101	1100	1100	
55	10 101	101	1100	1100	
56	10 101	101	1100	1100	
57	10 101	101	1100	1100	
58	10 101	101	1100	1100	
59	10 101	101	1100	1100	
60	10 101	101	1100	1100	
61	10 101	101	1100	1100	
62	10 101	101	1100	1100	
63	10 101	101	1100	1100	
64	10 101	101	1100	1100	
65	10 101	101	1100	1100	
66	10 101	101	1100	1100	
67	10 101	101	1100	1100	
68	10 101	101	1100	1100	
69	10 101	101	1100	1100	
70	10 101	101	1100	1100	
71	10 101	101	1100	1100	
72	10 101	101	1100	1100	
73	10 101	101	1100	1100	
74	10 101	101	1100	1100	
75	10 101	101	1100	1100	
76	10 101	101	1100	1100	
77	10 101	101	1100	1100	
78	10 101	101	1100	1100	
79	10 101	101	1100	1100	
80	10 101	101	1100	1100	
81	10 101	101	1100	1100	
82	10 101	101	1100	1100	
83	10 101	101	1100	1100	
84	10 101	101	1100	1100	
85	10 101	101	1100	1100	
86	10 101	101	1100	1100	
87	10 101	101	1100	1100	
88	10 101	101	1100	1100	
89	10 101	101	1100	1100	
90	10 101	101	1100	1100	
91	10 101	101	1100	1100	
92	10 101	101	1100	1100	
93	10 101	101	1100	1100	
94	10 101	101	1100	1100	
95	10 101	101	1100	1100	
96	10 101	101	1100	1100	
97	10 101	101	1100	1100	
98	10 101	101	1100	1100	
99	10 101	101	1100	1100	
100	10 101	101	1100	1100	



45447300

MICHELLE 21 11-11 1981

4201 M. Guy Robert

4601 6922 de Terrebonne H/A 106 FMS 5305 8-12-86

4200 Mme Denise Robitaille

CERT	DEF	NOB
101	101	101
101	101	101

PAR LA Mairie de Terrebonne

PAR LA Mairie de Terrebonne

PAR LA Mairie de Terrebonne

PAR LA Mairie de Terrebonne

PAR LA Mairie de Terrebonne

PAR LA Mairie de Terrebonne

PAR LA Mairie de Terrebonne

CODE	COMPTÉ	EMPLACEMENT - NOM, PROFESSION, RÉSIDENCE					CATEGORIE BÂTIMENT	SCOLAIRE		VALEUR EN DOLLARS			MUNICIPAL	REMARQUES
		NO CAD	CADASTRE	SUBDIVISION	FRONT	PROFONDEUR		SUPERFICIE	TERR	P. C.	TERRAIN	BÂTISSE		
4201 4601 7001	45447300	MR BRIAN LUDGATE, COMPTABLE A <del>6922 TERREBONNE H4B 1C6</del> 4335 LINAPUR H4A 2A2 (F127745736 & 21086)					2A							
1001	45447600	6950 DE TERREBONNE					(15)							
2002		10 149 P155		3900	7367									
3001							2A	1 2B1	20900	61200	82100	T R 1		
4201 4601 6400		MRS HUBERT Y CZERWINSKI (CHRISTINE FRENCH) 6950 DE TERREBONNE H4B 1C7 Correspondance anglaise FF 26-3-86 om					5A							
1001	45447700	6960 AVE TERREBONNE					(15)							
2002		10 149 P154		3800	7367									
3001							2A	1 2B1	<del>19900</del> 19,900	58200	78100	T R 1	B. de R H.M. 86-M-2444 21-10-86 om lot 409	
4201 4601		MRS JACQUES ROY (PATRICIA CROMBIE) 6960 DE TERREBONNE H4B 1C7					5A							
1001	45447800	6980 DE TERREBONNE					(15)							
2002		10 149 153		3900	11200									
3001							2A	1 2B1	29000	80500	109500	T R 1		
4207 4607 4208 4608		MME JOSEPH CASEY (ETHEL BEAUDIN) 6980 DE TERREBONNE H4B 1C7 Mlle IRENE BEAUDIN 6980 DE TERREBONNE H4B 1C7					2F 3F							
1001	45447850	6990 DE TERREBONNE					(15)							
2002		10 148 P678		3910	5200									
2002					5750									
3001							2A	1 2B1	15200	75200	90400	T R 1		
4201 4601		MR ROBERT WILLIAM COCHRANE, PHYSICIST 6990 DE TERREBONNE H4B 1C7					1A							
1001	45447900	6994 TERREBONNE					(15)							
2002		10 148 P678		4090	5750									
2002				2690	5800									
3001							2A	1 2B1	11400	61500	73000	T R 1		

CODE	COMPTE	EMPLACEMENT - NOM, PROFESSION, RÉSIDENCE						C	S	M	C	C	VALEUR EN DOLLARS			MUNICIPAL	REMARQUES
		DIV. CAD.	CADASTRE	SUBDIVISION	FRONT	PROFONDEUR	SUPERFICIE						SCOLAIRE	TERR.	TERRAIN		
4204 4604	45447900	MISS OLIVE M SCOTT 6994 DE TERREBONNE H9B 1C7						3A									
7001 7002		CORONATION AVE BELMORE AVE															
1001	45448100	LOT TERREBONNE															
2002		10 148	269-3		2500	2211	54100										
2002						2011											
2004		10 148	144-1		2500	4810	1,23400										
2004						5080											
2999							1,77500										
3001									7A	1	281	10000		10000	T W	1	
4201 4601		MRS HECTOR CAMERON-PAQUETTE (BERTHA LOUISE BASLER) 7075 TERREBONNE H4B 1E1						2A									
6620		PROPRIETE SUJETTE A SURTAXE SUR TERRAIN VAGUE DESSÉRY															
7001 7002 7003		ST IGNATIUS CAD. 144 WEST BROADWAY															
1001	45448300	7302 DE TERREBONNE															
2002		10 142	928		10000	4200	4,20000										
3001									2A	1	281	23400	65200	88600	T R	1	
4204 4604		MRS ARTHUR B GIBBINS (MARGARET E KILPATRICK) 7302 DE TERREBONNE H4B 1E2						5A									
7001		WESTMORE															
1001	45448320	7350 TERREBONNE															
2002		10 142	1493		3300	8200	2,70600										
3001									2A	1	281	15100	73900	89000	T R	1	
4201		ESTATE GIOVANNI PETER FAVRETTO						5A6									
5701 5702		ATT MRS MARIA YOLANDE PREVEDELLO FAVRETTO EX TEST 221 PERCIVAL MTL OUEST H4X 1Y8															
1001	45448340	7360 TERREBONNE															
2002		10 142	1494		3240	8200	2,63200										
2002					3180												
		MICROFICHE 63 1-11															



CODE	COMPTÉ	EMPLACEMENT - NOM, PROFESSION, RÉSIDENCE						CATEGORIE BÂTIMENT	SCOLAIRE		VALEUR EN DOLLARS			MUNICIPAL	REMARQUES	
		DIV. CAD.	CADASTRE	SUBDIVISION	FRONT	PROFONDEUR	SUPERFICIE		TERR.	P. C.	TERRAIN	BÂTISSE	TOTAL			
3001	45448340							2A	1	2B1	14700	72500	87200	T R I		
4201		ESTATE GIOVANNI PETER FAVRETTO						0A4								
5701		ATT MRS MARIA YOLANDE PREVEDELLO FAVRETTO EX TEST														
5702		221 PERCEVAL MTL OUEST H4X I78														
1001	45448360	7370 TERREBONNE						1129								
2002		10	142	1495	3160	9200	2,61600									
2002					3220											
3001		Mlle EDA FAVRETTO, EN PROPRIÉTÉ						3F								
4211		7370 DE TERREBONNE H4B 1E4														
4611		ATT MME JOHN BIANCHINI														
5701		7370 DE TERREBONNE H4B 1E4														
5702																
1001	45448365	7390 TERREBONNE						1180								
2002		10	142	885	9700	4200	4,07400									
2002																
3001		MR ULYAN G BRADLEY, TECHNICIAN						EA								
4211		7390 TERREBONNE H4B 1E4														
4611		PATRICIA AV														
7001		TRAVERSEZ														
7002		PATRICIA AV														
7003																
1001	45448380	7395 TERREBONNE						1180								
2002		10	142	1464	9700	4700	4,70400									
2002					900											
3001		MR LOUIS P DIONNE, VENDEUR						EF								
4204		7395 DE TERREBONNE H4B 1E5														
4604		7353 TERREBONNE VOIR 4500 WESTMORE AV														
7001		WESTMORE														
7002																
1001	45448400	7315 TERREBONNE						18		2B1	167200	710500	877700	E17	204-13	
2002		10	142	1466	19775	30700	60,70900									
2002																
3001		MICROFICHE 63 J-11														

CODE	COMpte	EMPLACEMENT - NOM, PROFESSION, RÉSIDENCE					CATEGORIE BÂTIMENT	SCOLAIRE		VALEUR EN DOLLARS			MUNICIPAL	REMARQUES
		DIV. CAD.	CADASTRE	SUBDIVISION	FRONT	PROFONDEUR		SUPERFICIE	TERR. P. C.	TERRAIN	BATISSE	TOTAL		
4204 4604	45448400	LA COMMISSION DES ECOLES CATHOLIQUES DE MONTRÉAL 3737 SHERBROOKE E RIX 383					99							
6001		ECOLE ST IGNATIUS OF LOYOLA												
7001 7002 7003 7004		WEST BROADWAY 7293-89 DE TERREBONNE VOIR 4501 WEST BROADWAY CAD. 144 ST IGNATIUS												
1001	45448500	LOT DE TERREBONNE					(19)							
2002 2002		10 148 262			3444	10100					3,46800			
3001					3464									
4201 4601		UNIVERSITE CONCORDIA 1455 DE MAISONNEUVE BL H36 148					6A							
1001	45448600	LOT DE TERREBONNE					(19)							
2002 2002		10 148 263			2600	10100					2,62600			
3001							6B	2B1	25000			25000	E18	204-13
4201 4601		UNIVERSITE CONCORDIA 1455 DE MAISONNEUVE BL H36 148					6A							
1001	45448700	LOT DE TERREBONNE					(19)							
2002 2002		10 148 264			2600	10100					2,62600			
3001							6B	2B1	18900			18900	E18	204-13
4201 4601		UNIVERSITE CONCORDIA 1455 DE MAISONNEUVE BL H36 148					6A							
1001	45448800	LOT DE TERREBONNE					(15)							
2002 2002		10 148 265			2600	10100					2,62600			
3001							2A	1 2B1	18500	53500		72400	E18	204-13
4201 4601		CONCORDIA UNIVERSITY 1455 BL DE MAISONNEUVE O H36 148					6A							
1001	45448900	LOT TERREBONNE					(19)							
4204 4604		MRS HECTOR C PAQUETTE (BERTHA L BASLER) 7075 DE TERREBONNE H48 1E1					6A							
1001	45448900	LOT TERREBONNE					(19)							

CODE	COMpte	EMPLACEMENT - NOM, PROFESSION, RÉSIDENCE					CATEGORIE D'IMMEUBLE	SCOLAIRE		VALEUR EN DOLLARS			MUNICIPAL	REMARQUES
		DIV. CAD.	CADASTRE	SUBDIVISION	FRONT	PROFONDEUR		SUPERFICIE	TERR. P. C.	TERRAIN	BÂTISSE	TOTAL		
2002	45440900	10 148	266		2600	10100	2,62600							
3001								68	281	18900		18900	E18	204-13
4201		UNIVERSITE CONCORDIA												
4601		1455 DE MAISONNEUVE BL. H36 1M8												
1001	45449000	LOT DE TERREBONNE												
2002		10 148	257		3600	10100	3,63600							
3001								68	281	26200		26200	E18	204-13
4201		UNIVERSITE CONCORDIA												
4601		1455 DE MAISONNEUVE BL. H36 1M8												
7001		BELMORE AV												
1001	45449300	7027 TERREBONNE												
2002	A/63645	10 148	P533		1350	10100	1,36300							
2004	11-4-86	10 148	532		2700	10100	2,72700							
2999	A-172741						4,09000							
3001	21-7-86							2A	1 281	28800	49500	78300	T R 1	
4201		<del>MR EBER R CARRUTHERS, INGENIEUR</del>												
4601		<del>7027 TERREBONNE H48 1C9</del>												
4202		MRS EBER R CARRUTHERS (NORMA DICK)												
4602		<del>7027 TERREBONNE H48 1C9</del> 3865 W 15 <sup>TH</sup> AV VANCOUVER BR. JCR301												
		M.P.T. (62) 20-11-86 R												
1001	45449500	7025 TERREBONNE												
2002	A/69169	10 148	P533		1350	10100	1,36300							
2004	16-6-86	10 148	534		2700	10100	2,72700							
2999							4,09000							
3001								2A	1 281	28800	49500	78300	T R 1	
4201		M ANDRE PAUL BOURDON												
4601		7025 TERREBONNE H48 1C9												
4202		MME SYLVIE LEONARD												
1001	45449600	7005 TERREBONNE												
2002		10 148	535		3600	10100	3,63600							
3001								2A	1 281	25700	60300	86000	T R 1	

45449500

WICPLICE 3ATI

4201 Miss Suzanne M Colet  
4601 7025 Terrebonne H4B 1C9

1ATI

4202 Mr. Walter Baslyh

CERT.	EFF.	394
2/1/8	10/1/11	

45449300

1FI

4201 M. JONATHAN MARSH  
4601 7027 de Terrebonne H4B 1C9

CERT.	EFF.	403
25-9-86	21-7-86	

1001	DEPART	2012	10	10000000	(170)
1002	DEPART	2012	10	10000000	(170)
1003	DEPART	2012	10	10000000	(170)
1004	DEPART	2012	10	10000000	(170)
1005	DEPART	2012	10	10000000	(170)
1006	DEPART	2012	10	10000000	(170)
1007	DEPART	2012	10	10000000	(170)
1008	DEPART	2012	10	10000000	(170)
1009	DEPART	2012	10	10000000	(170)
1010	DEPART	2012	10	10000000	(170)
1011	DEPART	2012	10	10000000	(170)
1012	DEPART	2012	10	10000000	(170)
1013	DEPART	2012	10	10000000	(170)
1014	DEPART	2012	10	10000000	(170)
1015	DEPART	2012	10	10000000	(170)
1016	DEPART	2012	10	10000000	(170)
1017	DEPART	2012	10	10000000	(170)
1018	DEPART	2012	10	10000000	(170)
1019	DEPART	2012	10	10000000	(170)
1020	DEPART	2012	10	10000000	(170)
1021	DEPART	2012	10	10000000	(170)
1022	DEPART	2012	10	10000000	(170)
1023	DEPART	2012	10	10000000	(170)
1024	DEPART	2012	10	10000000	(170)
1025	DEPART	2012	10	10000000	(170)
1026	DEPART	2012	10	10000000	(170)
1027	DEPART	2012	10	10000000	(170)
1028	DEPART	2012	10	10000000	(170)
1029	DEPART	2012	10	10000000	(170)
1030	DEPART	2012	10	10000000	(170)
1031	DEPART	2012	10	10000000	(170)
1032	DEPART	2012	10	10000000	(170)
1033	DEPART	2012	10	10000000	(170)
1034	DEPART	2012	10	10000000	(170)
1035	DEPART	2012	10	10000000	(170)
1036	DEPART	2012	10	10000000	(170)
1037	DEPART	2012	10	10000000	(170)
1038	DEPART	2012	10	10000000	(170)
1039	DEPART	2012	10	10000000	(170)
1040	DEPART	2012	10	10000000	(170)
1041	DEPART	2012	10	10000000	(170)
1042	DEPART	2012	10	10000000	(170)
1043	DEPART	2012	10	10000000	(170)
1044	DEPART	2012	10	10000000	(170)
1045	DEPART	2012	10	10000000	(170)
1046	DEPART	2012	10	10000000	(170)
1047	DEPART	2012	10	10000000	(170)
1048	DEPART	2012	10	10000000	(170)
1049	DEPART	2012	10	10000000	(170)
1050	DEPART	2012	10	10000000	(170)
1051	DEPART	2012	10	10000000	(170)
1052	DEPART	2012	10	10000000	(170)
1053	DEPART	2012	10	10000000	(170)
1054	DEPART	2012	10	10000000	(170)
1055	DEPART	2012	10	10000000	(170)
1056	DEPART	2012	10	10000000	(170)
1057	DEPART	2012	10	10000000	(170)
1058	DEPART	2012	10	10000000	(170)
1059	DEPART	2012	10	10000000	(170)
1060	DEPART	2012	10	10000000	(170)
1061	DEPART	2012	10	10000000	(170)
1062	DEPART	2012	10	10000000	(170)
1063	DEPART	2012	10	10000000	(170)
1064	DEPART	2012	10	10000000	(170)
1065	DEPART	2012	10	10000000	(170)
1066	DEPART	2012	10	10000000	(170)
1067	DEPART	2012	10	10000000	(170)
1068	DEPART	2012	10	10000000	(170)
1069	DEPART	2012	10	10000000	(170)
1070	DEPART	2012	10	10000000	(170)
1071	DEPART	2012	10	10000000	(170)
1072	DEPART	2012	10	10000000	(170)
1073	DEPART	2012	10	10000000	(170)
1074	DEPART	2012	10	10000000	(170)
1075	DEPART	2012	10	10000000	(170)
1076	DEPART	2012	10	10000000	(170)
1077	DEPART	2012	10	10000000	(170)
1078	DEPART	2012	10	10000000	(170)
1079	DEPART	2012	10	10000000	(170)
1080	DEPART	2012	10	10000000	(170)
1081	DEPART	2012	10	10000000	(170)
1082	DEPART	2012	10	10000000	(170)
1083	DEPART	2012	10	10000000	(170)
1084	DEPART	2012	10	10000000	(170)
1085	DEPART	2012	10	10000000	(170)
1086	DEPART	2012	10	10000000	(170)
1087	DEPART	2012	10	10000000	(170)
1088	DEPART	2012	10	10000000	(170)
1089	DEPART	2012	10	10000000	(170)
1090	DEPART	2012	10	10000000	(170)
1091	DEPART	2012	10	10000000	(170)
1092	DEPART	2012	10	10000000	(170)
1093	DEPART	2012	10	10000000	(170)
1094	DEPART	2012	10	10000000	(170)
1095	DEPART	2012	10	10000000	(170)
1096	DEPART	2012	10	10000000	(170)
1097	DEPART	2012	10	10000000	(170)
1098	DEPART	2012	10	10000000	(170)
1099	DEPART	2012	10	10000000	(170)
1100	DEPART	2012	10	10000000	(170)

CODE	COMpte	EMPLACEMENT - NOM, PROFESSION, RÉSIDENCE							CATEGORIE BÂTIMENT	SCOLAIRE			VALEUR EN DOLLARS			MUNICIPAL *	REMARQUES
		DIV CAD	CADASTRE	SUBDIVISION	FRONT	PROFONDEUR	SUPERFICIE	TERR. P. C.		TERRAIN	BÂTISSE	TOTAL					
4202 4602	45449600	M CHARLES CARLIER 7005 AVE TERREBONNE	H48	1C9													
6101		OCCUPATION DU DOMAINE PUBLIC															
7001		CORONATION AVE															
1001	45449700	6985 TERREBONNE						(15)									
2002		10 148	679		3500	10300											
2004		10 148	P675		950	10300											
2999																	
3001																	
4201 4601		<i>Hawrie</i> M PHILIPPE HADJE 6985 TERREBONNE	H48	1C8				2A	1	2B1	32000	47300	79300		T R I		
1001	45449900	6975 TERREBONNE						(15)									
2002		10 148	676		2700	10300											
2004		10 148	P675		1750	10300											
2999																	
3001																	
4201 4601		MR KARL AUGUST JOHN ENGELBRECHT 6975 TERREBONNE	H48	1C8				2A	1	2B1	32000	44800	76800		T R I		
1001	45450000	6969 DE TERREBONNE						(15)									
2002		10 149	222-1		3160	11100											
3001																	
4201 4601		MRS MARTIN KIELY (YVONNE REIO) 6969 AV DE TERREBONNE	H48	1C8				2A	1	2B1	23300	52900	76200		T R I		
1001	45450100	6963 TERREBONNE						(15)									
2002		10 149	223-2		560	11100											
2004		10 149	222-2		630	11100											
2006		10 149	223-1		1600	11100											
2999																	
3001																	
4201 4601		MR NEIL SHOLAR 6963 TERREBONNE	H48	1C8				2A	1	2B1	20700	47500	68200		T R I		
		MICROFICHE				63 M-11											

CODE	COMPTÉ	EMPLACEMENT - NOM, PROFESSION, RÉSIDENCE					CATEGORIE BÂTIMENT	SCOLAIRE		VALEUR EN DOLLARS			MUNICIPAL	REMARQUES	
		ENV. CAD.	CADASTRE	SUBDIVISION	FRONT	PROFONDEUR		SUPERFICIE	TERR. P. C.	TERRAIN	BÂTISSE	TOTAL			
1001	45450200	6957 TERREBONNE					(15)								
2002		10 149	224-1		1160	11100					1,27600				
2009		10 149	223-3		560	11100					61100				
2006		10 149	223-4		1100	11100					1,22100				
2999											3,10800				
3001							2A	1 281	20700	44900	65600	T R 1			
4201		M PIERRE BLANCHARD					1F								
4601		6957 DE TERREBONNE H48 1C8													
4202		MME BRIGITTE BERNARD					3F								
1001	45450300	6951 TERREBONNE					(15)								
2002		10 149	224-2		2760	11100					3,05300				
3001							2A	1 281	20400	45700	66100	T R 1			
4204		M DAVID G BEDFORD, VICE PRINCIP					1F								
4604		6951 TERREBONNE AV H48 1C8													
7001		MAYFAIR AVE													
1001	45450600	6871 TERREBONNE					(15)								
2002		10 149	286		3800	11100					4,21000				
3001							2A	1 281	28100	48300	76400	T R 1			
4204		MRS ALPHONSE J DECARIE (MARIE L HEUSER)					8A								
4604		6871 TERREBONNE H48 1C4													
5701		ATT Post-NATIONAL TRUST s/s CATHERINE BORIS													
5702		2000 Rte. Coll. Collège #600 H3A 3H4 f1222 H5859 5 12-86/7													
1001	45450900	6865 TERREBONNE					(15)								
2002		10 151	295		3600	11200					4,25600				
3001							2A	1 281	28100	74700	102600	T R 1			
4201		MR VINZENZ SCHLEICH					1A								
4601		5160 ROSEDALE AV - H44-2H6 6965 Terrebonne H48 1C4													
4202		MRS ELFRIED STROMMEIER-SCHLEICH					2A								
1001	45451000	6859 TERREBONNE					(15)								
2002		10 151	296-1		3800	11200					4,22700				
2002						IRR									
2003		10 151	296-2		131	2200					2900				
2999											4,25600				
3001							2A	1 281	28000	108300	136300	T R 1			

SERV. DE L'ÉVALUATION

CODE	COMTE	EMPLACEMENT - NOM, PROFESSION, RESIDENCE						CATEGORIE BÂTIMENT	SCOLAIRE		VALEUR EN DOLLARS			MUNICIPAL	REMARQUES
		DIV. CAD.	CADASTRE	SUBDIVISION	FRONT	PROFONDEUR	SUPERFICIE		TERR.	P. C.	TERRAIN	BÂTISSE	TOTAL		
4201 4601 4202	45451000	M HIEP NGUYEN 6857 TERREBONNE H4B 1C1 MME THI NGOC ANH NGUYEN					1F 2F								
1001 2002 3001	45451100	4500 ROSEDALE						(15)							
4211 4611		MRS ARTHUR OTTO FRENKEL (SARA SPIELMAN) 4500 ROSEDALE AV H4B 269	10 151	297	3900	11200	4,36800								
7001		ROSEDALE						2A	1 281	25700	73900	99100	T R 1		
1001 2002 3001	45451200	6847 TERREBONNE						(15)							
4211 4611		M RONALD COYTE, PROFESSEUR 6847 TERREBONNE H4B 1C2	10 151	316	3900	11200	4,36800								
7001		ROSEDALE						2A	1 281	29000	68400	97400	T R 1		
1001 2002 3001	45451300	6845 DE TERREBONNE						(15)							
4201 4601 4202 4602		M FERNAND LANTEIGNE, DRAFTSMAN 6845 TERREBONNE H4B 1C2 MRS FERNAND LANTEIGNE (ELAINE BACH) 6845 TERREBONNE H4B 1C2	10 151	317	3800	11200	4,25600								
7001		ROSEDALE						2A	1 281	28100	52900	81000	T R 1		
1001 2002 3001	45451400	6835 DE TERREBONNE						(15)							
4201 4601 4202 4602		M ALGIRDAS H ADOMONIS 6835 AV TERREBONNE H4B 1C2 MME ALGIRDAS H ADOMONIS (KRISTINA BALTA) 6835 AV TERREBONNE H4B 1C2	10 151	318	3800	11200	4,25600								
7001		ROSEDALE						2A	1 281	28100	50600	78700	T R 1		
1001 2002 2002	45451500	6825 TERREBONNE						(15)							
		MICROFICHE 63 0-11	10 151	P354	1916 1925	7350	1,41200								

CODE	COMPTÉ	EMPLACEMENT - NOM, PROFESSION, RESIDENCE						CATEGORIE D'IMMEUBLE	SCOLAIRE		VALEUR EN DOLLARS			MUNICIPAL	REMARQUES
		CADASTRE	SECTION	FRONT	PROFONDEUR	SUPERFICIE	TERR.		P.C.	TERRAIN	BÂTISSE	TOTAL			
2004 2999	45451500	10 151	P353	3800	7350	2,79300 4,20500									
3001							2A	1	281	30000	51500	81500	T R 1		
4211 4611		MRS WILLIAM L PUGH (LEONORE R BRACKENBUSH) 6825 DE TERREBONNE N4B 1C2						BA							
1001	45451700	6815 DE TERREBONNE						(15)							
2002 2002 2004 2004 2999		10 151	P354	1900	1RR	1,44500									
				1895	8000										
		10 151	P355	3900	8000	3,12000									
				3916		4,56500									
3001							2A	1	281	32900	75200	107600	T R 1		
4211 4611		MME YVES GROULX (ELIANE MONDRATI) 6815 DE TERREBONNE N4B 1C2						SF							
7001		KING EDWARD AVE													
7001 1002	45451800	6739 DE TERREBONNE 4505 KING EDWARD AV						(15)							
2002		10 151	357	4070	11200	4,53600									
3001							2B	1	281	30100	58900	88500	T R 1		
4201 4601		Mlle CHRISTINE PLOUFFE 6739 TERREBONNE N4B 1C1						SF							
1001	45451900	6737-35 TERREBONNE						(15)							
2002		10 151	358	4050	11200	4,52600									
3001							2B	1	281	30100	36800	66900	T R 1		
4201 4601		Mlle LISE HALTAIS 2705 ST DOMINIQUE JONQUIRE 67X 6P1						3	2						
1001	45452000	6725 TERREBONNE						(15)							
2002 2002		10 151	359	4080	11200	4,54000									
				4050											
3001							2A	1	281	26600	108400	135000	T R 1		



CODES	COMPTÉ	EMPLACEMENT - NOM, PROFESSION, RÉSIDENCE						CATEGORIE BÂTIMENT	SCOLAIRE		VALEUR EN DOLLARS			MUNICIPAL	REMARQUES	
		ALLOTISSEMENT	CADASTRAL	SUBDIVISION	FRONT	PROFONDEUR	SUPERFICIE		TERR	P. C.	TERRAIN	BÂTIMENT	TOTAL			
4201 4601 4202 4602	45452000	M JOHN PIRO 6725 TERREBONNE H4B 1C1 MME SANDRA GASPARINI-PIRO 6725 TERREBONNE H4B 1C1						IF ZF								
7001		MONTCLAIR AVE														
1001 2002 2004 2999	45452600	6685 TERREBONNE						(06)								
		10 152	F214		200	11200					22400					
		10 152	F213		3800	11200					4,25600					
											4,48000					
3001								2A	1 2B1	26100	91400	67500	T R 1			
4201 4601		MRS JAMES C WILKIE (CAROL ISABELL SILZER), BANK CLERK 6685 DE TERREBONNE H4B 1B7						2A								
1001 2002 2004 2999	45452700	6675 TERREBONNE						(06)								
		10 152	F213		100	11200					11200					
		10 152	291		3900	11200					4,36800					
											4,98000					
3001								2A	1 2B1	26100	97700	73800	T R 1			
4204 4604		MR HEWSON R HARRIS, BOOKKEEPER 6675 DE TERREBONNE H4B 1B7						2A								
1001 2002 3001	45452900	6655 DE TERREBONNE						(06)								
		10 152	712		7800	11300					8,81400					
	V.E.															
3001								3A	1 2B1	55500	330500	386000	T R 1			
4202 4602		MR WILLY GRIGAT, MARCHAND 4345 KING EDWARD AV H4B 2M4						2A								
4203 4603		MRS WILLY GRIGAT (HAMELORE MALUNAT) 4345 KING EDWARD AV H4B 2M4						2A								
6400		CORRESPONDANCE ANGLAISE														
7001 7002		WALKLEY AVE 6645 DE TERREBONNE VOIR SUIVANT 4443 WALKLEY AV														
1001 2002 2004 2006 2008	45452905	6645 DE TERREBONNE						(06)								
		10 152	675		11800	2800					3,30400					
		10 152	674		11800	2800					3,30400					
		10 152	673		11800	2800					3,30400					
		10 152	672		11800	2800					3,30400					

CODE	COMPTE	EMPLACEMENT - NOM PROFESSION, RESIDENCE						CATEGORIE BATIMENT	SCOLAIRE		VALEUR EN DOLLARS			MUNICIPAL	REMARQUES
		DIV. CAD.	CADASTRE	SUBDIVISION	FRONT	PROFONDEUR	SUPERFICIE		TERR.	P. C.	TERRAIN	BATISSE	TOTAL		
2999	45452905						13,21400								
3001								3A	1	2B1	83000	223000	306000	T R 1	
9201		MR JACK PEKOFKY 26X, INDUSTRIAL						1A							
4601		53 ALBION RD HAMPSTEAD H3X 3W1													
4202		MR ABRAHAM PINSKY 26X, INDUSTRIAL						1A							
4602		2295 BL BEAUDET V ST LAURENT H4W 1J6													
4203		MR GARY PEKOFKY 8X						1A							
4603		6575 CH KILDARE COTE ST LUC H4W 1B6													
4204		MRS HOWARD WILLIAM GOLDENBALTT (GAIL PEKOFKY 28X)						5A							
4604		6211 CH DE LA COTE ST LUC COTE ST LUC H3X 2H2													
4205		MR STEPHEN PEKOFKY 8X						1A							
4605		53 ALBION RD HAMPSTEAD H3X 3W1													
4206		MR HYMIE-HAROLD PINSKY 6X						1A							
4606		7028 KILDARE RD COTE ST LUC H4W 1B9													
4207		MRS DOUGLAS GOLD (GENTRUDE-GAIL PINSKY 6X)						5A							
4607		174 NETHERWOOD CR HAMPSTEAD H3X 3W5													
4208		MR ALLEN WILNER (GLORIA PINSKY 6X)						5A							
4608		2312 HUFFORD V ST LAURENT H5R 1L4													
4209		MR JEFFREY PINSKY 6X						1A							
4609		2295 BL BEAUDET V ST LAURENT H4W 1J6													
5701		6211 LENNOX AV RD15 H3S 2M6													
1001	45452910	6625 DE TERREBONNE													
2002		10 152A	P138		4800	3167	1,52000								
2004		10 152A	P139		4800	2075	1,07500								
2009						2410									
2999							2,59500								
3001								2A	1	2B1	16300	52000	68300	T R 1	
4204		MR WILLIAM W SMITH JR, TREASURER						1A							
4604		6625 DE TERREBONNE H4B 1B5													
1001	45452920	6615 DE TERREBONNE													
2002		10 152A	P139		3700	2410	94200								
2002						2670									
2009		10 152A	P138		3700	3167	1,17100								
2999							2,11300								
3001								2A	1	2B1	13200	52400	65600	T R 1	
4201		MRS WALTER SUBENIK (MARY ELIZABETH ANDREY)						2A							
4601		6615 DE TERREBONNE H4B 1B5													
7001		PRINCE OF WALES													
7002		CUMBERLAND													
1001	45452930	6505 TERREBONNE													

CODE	COMPTÉ	EMPLACEMENT - NOM, PROFESSION, RÉSIDENCE						CATEGORIE BÂTIMENT	SCOLAIRE		VALEUR EN DOLLARS			MUNICIPAL	REMARQUES	
		DIV. CAD.	CADASTRE	SUBDIVISION	FRONT	PROFONDEUR	SUPERFICIE		TERR.	TERR.	TERRAIN	BÂTISSE	TOTAL			
2002	45452930	10	152A	P614	4250	2900	1,23200									
2004		10	152A	P616	4250	2900	1,23200									
2006		10	152A	P615	4250	2900	1,23200									
2999							3,69600									
3001								2A	1	281	23200	49500	72700	T R 1		
4212		MRS KAROLY LOSONCZI (HELENA NEPORENT)														
4612		6505 DE TERREBONNE H4B 183														
1001	45452940	6503 TERREBONNE														
2002		10	152A	P615	4250	2900	1,23200									
2004		10	152A	P614	4250	2900	1,23200									
2006		10	152A	P616	4250	2900	1,23200									
2999							3,69600									
3001								2A	1	281	23200	51700	74900	T R 1		
4201		MR UYEN TU														
4601		6503 DE TERREBONNE H4B 183														
4202		MRS UYEN TU (THI NHU LE)														
4602		6503 DE TERREBONNE H4B 183														
7001		CAVENDISH														
1001	45452950	6497 TERREBONNE														
2002		10	153A	19	3816	9500	3,67300									
2002					3800	9825										
3001								2A	1	281	22900	49500	72400	T R 1		
4202		MR ROBERT R KHALIFA														
4602		6497 TERREBONNE AV H4B 182														
1001	45452960	6495 DE TERREBONNE														
2002		10	153A	20	3816	9825	3,79400									
2002					3800	10142										
3001								2A	1	281	23800	47800	71600	T R 1		
4211		MME FRANCIS S TURNER (GEORGETTE LEMEL)														
4611		83 CHESTERFIELD WESTMOUNT H3Y 2M6														
1001	45452970	6465 DE TERREBONNE														
2002	A 171279	10	153A	21	4520	8200	3,77400									
2002	04078				4500	8590										
3001								2A	1	281	23700	52600	76300	T R 1		
		MICROFICHE 63 D-12														

CODE	COMPTE	EMPLACEMENT - NOM PROFESSION RÉSIDENCE					CATEGORIE BÂTIMENT	SCOLAIRE		VALEUR EN DOLLARS			MUNICIPAL	REMARQUES	
		DIV. CAD.	CADASTRE	SUBDIVISION	FRONT	PROFONDEUR		SUPERFICIE	P.	C.	TERRAIN	BÂTISSE			TOTAL
4201 4601	45452970	MME MONA CATHERINE PATTON-MCVETY 6465 DE TERREBONNE													
		<b>VERSO</b>													
1001	45452980	6455 DE TERREBONNE													
2002 2302		10 153A 22		4520	8590	3,54300									
3001				4500	8960										
4211 4611 4212 4612		M H A MARC DURIM 6455 DE TERREBONNE H4B 182 MRE H A MARC DURIN (JEAMINE CHARTEPIE) 6455 DE TERREBONNE H4B 182													
7001		BESSBOROUGH													
1001	45452990	6445 TERREBONNE													
2002 2002		10 153A 36		4020 4000	8500 8690	3466.00 -3466									CERT. EFF. 376 7/4/86
3001															
4201 4601 4202		M BANG HAI NGUYEN 6445 DE TERREBONNE H4B 1A8 MME MONIQUE NGUYEN													
		<b>VERSO</b>													
1001	45453010	6435 TERREBONNE													
2002 2502		10 153A 37		4020 4000	8890 9180	3,60000									
3001															
4204 4604		MRS OSCAR KOBEL (JENNIE DUKE) 6435 DE TERREBONNE H4B 1A8													
		<b>VERSO</b>													
1001 1002	45453020	ARR 425 DE TERREBONNE 4635 <i>de Borders</i>													
2002 2002		10 153A P49		8190 10140	17642 ERR	16,96380									
3001															
4204 4604		LA COMMISSION DES ECOLES CATHOLIQUES DE MONTRÉAL 3737 SHERBROOKE E H1X 3B3 <i>Assurance propriété de C.F.C.M.</i>													
		<b>VERSO</b>													
1001	45453030	6405 TERREBONNE													
		MICROFICHE 63 E-12													

45452020

ANNULÉ NO 0-1 CFNI

4201 Les fondations du Centre de la Renaissance  
4601 4635 St. Basile H4B 1A1

ANNULÉ

CERT.	EFF.	363
2/18/85	1/1/86	

45452090

ANNULÉ NO 0-1 CFNI

4201 Jan Jarczyk  
4601 6445 Le Tremblant H4B 1A84202 Danielle Raymond  
4602 6445 Le Tremblant H4B 1A8

CERT.	EFF.	15
11/2/87	11/2/86	

ANNULÉ NO 0-1 CFNI

45452990

3PEL

4201 Mlle Lucette Lévesque  
4601 4588 Grand Boulevard #4, H4B 2X9

ANNULÉ

CERT.	EFF.	391
5/1/86	1/1/86	

45453020

4201 La Commission des écoles catholiques de Montréal  
4601 3737 Sherbrooke E H4K 3B3

CERT.	EFF.	39
11-1-87	1-1-86	

45452970

1A21

4201 M. Ramkarran Sookher  
4601 6465 de Tremblant H4B 1B2

4202 Mrs. Chandra Sridhevi

CERT.	EFF.	396
5/1/86	4/1/86	

CODE	COMPTE	EMPLACEMENT - NOM, PROFESSION, RÉSIDENCE						CATEGORIE BÂTIMENT	SCOLAIRE			VALEUR EN DOLLARS			MUNICIPAL	REMARQUES	
		DIV. CAD.	CADASTRE	SUBDIVISION	FRONT	PROFONDEUR	SUPERFICIE		TERR.	P. C.	TERRAIN	BATISSE	TOTAL				
2002 2002	45453030	10 153A	P49		22100 12606	IRR 32892	58,58700										
3001								1B	2B1	369100	580300	949400	E 11	204-8			
4204 4604		THE FABRIQUE OF THE PARISH OF ST MONICA 6405 TERREBONNE H4B 1A8						9A									
6001		EGLISE & PRESBYTERE															
7001 7002		BORDEN HOMOLOGUEE WESTHILL HOLOGUEE															
1001	45453040	6307 DE TERREBONNE						(06)									
2002 2004 2999		10 162	P52		6150	2500	1,53600										
		10 162	P53		6150	1700	1,04600										
							2,58200										
3001								ZA	3 2B1	16200	55800	72000	T R 1				
4201 4601		MISS THELMA LEE NYLAND 6307 DE TERREBONNE H4B 1A8						ZA									
7001		MADISON															
1001	45453050	6271 TERREBONNE						(06)									
2002		10 162	513		9000	4200	1,68000										
3001								ZA	2 2B1	10700	34700	45400	T R 1				
4201 4601 4202		<i>Mme June Rebello Gonsalves</i> <del>6271 DE TERREBONNE H4B 1A7</del> 6271 DE TERREBONNE H4B 1A7 <i>Mme June Rebello Gonsalves</i> <i>M. Escam. Prog.</i>															
1001	45453100	6269 DE TERREBONNE						(06)									
2002		10 162	514		9000	4200	1,68000										
3001								ZA	1 2B1	10700	34700	45400	T R 1				
4201 4601		MR LINDORF H MAYERS, SOCIAL WORKER 6269 DE TERREBONNE H4B 1A7						ZA									
1001	45453200	6257 DE TERREBONNE						(06)									
2002 2004 2999		10 162	P516		3200	2100	67200										
		10 162	P515		3200	2100	67200										
							1,34400										
3001								ZA	1 2B1	6400	33700	42100	T R 1				
		MICROFICHE 63 F-12															

CERT.	EFF.
14/1/86	29/1/86
	382

CODE	COMPTE	EMPLACEMENT - NOM, PROFESSION, RÉSIDENCE						CATEGORIE IMMEUBLE	SCOLAIRE		VALEUR EN DOLLARS			MUNICIPAL	REMARQUES
		DIV. CAD.	CADASTRE	SUBDIVISION	FRONT	PROFONDEUR	SUPERFICIE		TERR.	P.C.	TERRAIN	BÂTISSE	TOTAL		
4201 4601	45453200	MRS ANKER ANDERSEN (DOROTHY WITTRUP) 6257 DE TERREBONNE H48 1A7						ZA							
7001 7002 7003		KENSINGTON AV 6241 DE TERREBONNE VOIR 4501 KENSINGTON AV GRAND BOULEVARD													
1001	45453400	6187 DE TERREBONNE													
2002 2002 2004 2006 2008 2999	V.L.	10 163	P336		11000	1405					98200				
		10 163	337		11000	2500					2,75000				
		10 163	338		11000	2500					2,75000				
		10 163	339		11000	2500					2,75000				
											9,23200				
3001								3A	1	281	50000	172000	230000	T R 1	
4212 4611		MR WYNAN BROWN, MERCHANT 4685 GRAND BOULEVARD #1 H48 2Y1						BA							
1001	45453500	6167-65 TERREBONNE													
2002 2004 2004 2006 2008 2008 2999		10 164	277-2		875	6500					54900				
		10 164	P278-2		2750	2000					55200				
					2767										
		10 164	P277-3		875	2000					17500				
		10 164	278-1		2700	6500					1,75500				
					2750										
											3,05100				
3001								2B	1	281	19100	77200	96300	T R 1	
4204 4609		MME PAUL L BROSSARD (ALINE BRIEW), EMP. CIVIQUE 6165 DE TERREBONNE H48 1A9						BF							
1001	45453600	6159-57 TERREBONNE													
2002 2004 2004 2006 2008 2999		10 164	P276-3		1825	2000					36500				
		10 164	P277-3		1725	2000					34500				
		10 164	277-1		1725	6500					1,12100				
		10 164	276-2		1825	6500					1,16600				
											3,01700				
3001								2B	1	281	19000	74900	93900	T R 1	
4212 4612		M ALBERT GERST, USUFRUITIER 6157 DE TERREBONNE H48 1A9						BF							
5701 5702		ATT TRUST ROYAL 630 DORCHESTER Q H38 156													
		MICROFICHE 63 G-12													
														PAGE 821	

SERVICE D'ÉVALUATION

CODE	COMPTE	EMPLACEMENT - NOM, PROFESSION, RÉSIDENCE					CATEGORIE BÂTIMENT	SCOLAIRE			VALEUR EN DOLLARS			MUNICIPAL	REMARQUES
		DIV. CAD.	CADASTRE	SUBDIVISION	FRONT	PROFONDEUR		SUPERFICIE	TERR. P.C.	TERRAIN	BÂTIMENT	TOTAL			
1001	45453820	6155-53 TERREBONNE					(04)								
2002		10 164	276-1		775	6500					50900				
2004		10 164	275-1		2600	6500					1,45000				
2006		10 164	P275-2		2600	2000					52000				
2008		10 164	P276-3		775	2000					15500				
2999											2,62900				
3001							2B	1	2B1	16900	77300	93700	T R 1		
4201		Mlle MADELEINE GIGUERE					7								
4601		6155 TERREBONNE H4B 1A9													
4202		Mlle DENISE GIGUERE					35								
4602		4990 CLAWANALD AV #17 H3X 252													
7001		BEACONSFIELD													
1001	45453900	6135-33 TERREBONNE					(04)								
1002		4505 BEACONSFIELD AVE													
2002		10 164	219-1		2500	8000					2,00000				
2004		10 164	219-2		2500	4000					2,00000				
2006		10 164	218-2		1670	8000					13400				
2008		10 164	218-P3		167	4000					6700				
2999											3,20100				
3001							2B	2	2B1	17900	87700	105600	T R 1		
4201		M ROBERT FORTIER, FIDUCIAIRE					179								
4601		<del>2340 AV BEACONSFIELD H4A 268</del> 6135 Terrebonne H4A 1C1													
4202		M PIERRE FORTIER					17								
4602		230 AV BILLOWDALE OUTREMONT H3T 167													
1001	45454000	6131-29 TERREBONNE					(04)								
2002		10 164	217-3		825	4000					33000				
2004		10 164	217-2		275	8000					22000				
2006		10 164	217-1		600	8000					48000				
2008		10 164	218-1		2333	8000					1,86600				
2010		10 164	218-P3		2333	4000					93300				
2999											3,82900				
3001							2B	1	2B1	21400	77500	98900	T R 1		
4204		MRS ELWOOD MARK (AGNES G COULTER)					5A								
4604		6129 DE TERREBONNE H4A 1C1													
1001	45454050	6125-23 TERREBONNE					(04)								
2002		10 164	P216		1525	12000					1,83000				
2004		10 164	P217		1675	12000					2,01000				
2999											3,84000				
3001							2B	1	2B1	21500	74900	96400	T R 1		
		MICROFICHE 63 H-12													



CODE	COMPTÉ	EMPLACEMENT - NOM, PROFESSION, RÉSIDENCE						CATEGORIE BÂTIMENT	SCOLAIRE		VALEUR EN DOLLARS			MUNICIPAL	REMARQUES
		CADASTRE	SUBDIVISION	FRONT	PROFONDEUR	SUPERFICIE	TERR P		C	TERRAIN	BÂTISSE	TOTAL			
4201 4601 4202 4602	45454050	M GUY DUFAUX, CINEASTE <del>3053 DRAPER H4A 289</del> 200 de Coops + 310, Ile des Soeurs Verdun Mlle LISE FRECEAU, CINEASTE H3E 166 F222 (H-T-26) am 5/98 <del>4630 HARVARD AV H4A 283</del>					IF								CERT. EFF. 4/83 25-9-86 3-7-86
1001	45454150	6121-19 TERREBONNE					1049								
2002 2004 2999		10 164 215 2500 12000 3,00000 10 164 P216 975 12000 1,17000 2,17000													
3001							20	1	288	23300	73400	96700	T R 1		
4201 4601		MADELEINE CHAMPAGNE 6119 DE TERREBONNE H4A 1C1					20								
1001	45454200	6109-01 TERREBONNE					1049								
2002 2004 2006 2999		10 164 P213-1 2500 6000 1,50000 10 164 P212-1 2500 6000 1,50000 10 164 P214-1 2500 6000 1,50000 3,50000													
3001							20	1	251	28300	65600	93900	T R 1		
4201 4601 4202 4602		M PIERRE CLOUTIER <i>6119 Terrebonne H4A 1C1 F222 4/86</i> <del>967 HARTLAND OUTREMONT H3A 289</del> Mlle LOUISE CLOUTIER <i>960 Franchette, Longueuil J4S 1G9</i> 6103 DE TERREBONNE H4A 1C1					EF								
7001		HINGSTON AVE													
1001	45454500	6091-89 TERREBONNE					1049								
2002		10 168 990 2500 9400 2,35000													
3001							20	1	285	14900	78600	93500	T R 1		
4215 4615 4216 4616		MR ELMER CERE, CARPENTER 6091 DE TERREBONNE H4A 1B8 MRS ELMER CERE (KATHLEEN MAYOH) 6091 DE TERREBONNE H4A 1B8					IA								
1001	45454600	6087-85 TERREBONNE					1049								
2002		10 168 991 2950 9400 2,77300													
3001							20	1	261	17400	75500	92900	T R 1		
		MICROFICHE 63 I-12													

CODE	COMPTÉ	EMPLACEMENT - NOM, PROFESSION, RÉSIDENCE						CATEGORIE BÂTIMENT	SCOLAIRE		VALEUR EN DOLLARS			MUNICIPAL	REMARQUES
		DIV. CAD.	CADASTRE	SUBDIVISION	FRONT	PROFONDEUR	SUPERFICIE		TERR.	P. C.	TERRAIN	BÂTISSE	TOTAL		
4203 4603	45454600	MRS BRIC GINN (MARGARET MURLEY) 6085 AV TERREBONNE H4A 1B8					2A								
1001	45454700	6081-79 TERREBONNE													
2002		10 168 992		IRR	9900	2,77300									
3001							2B	1	2B1	17900	75500	92900	T R 1		
4214 4614		MR JUAN J MELITON 6081 TERREBONNE H4A 1B8					2A								
1001	45454800	6075-77 TERREBONNE													
2002		10 168 993		2590	9900	2,77300									
3001							2B	1	2B1	17900	75500	92900	T R 1		
4201 4601		MR RICHARD ANUIR 6075 DE TERREBONNE H4A 1B8					2A								
4202 4602		MRS RICHARD ANUIR (BERYL WILSON) 6075 DE TERREBONNE H4A 1B8					2A								
5601		RICHARD ANUIR ET AL													
1001	45454900	6071-69 DE TERREBONNE													
2002		10 168 995		2950	12000	3,54000									
3001							2B	1	2B1	19800	73900	93200	T R 1		
4204 4604		MME CAILLE DUGAL (DOLORES QUINTIN) 66 BALFOUR AV V MONT ROYAL H3P 1L6					5F								
1001	45455000	6067-65 TERREBONNE													
2002	A.165705	10 169 992		1250	12000	1,50000									
2004	07-03-86	10 168 996		1700	12000	2,04000									
2999						3,54000									
3001							2B	1	2B1	19800	73900	93200	T R 1		
4201 4601		M MICHEL MORAND 6065 DE TERREBONNE H4A 1B8					1F								
4202		MME HELENE DUPLESSIS					1F								
1001	45455100	6063-61 DE TERREBONNE													
2002		10 169 993		2950	12000	3,54000									
		MICROFICHE 63 J-12													

45455000

MONTREAL

FRANCE

1951

1951

4301 m. Sergei Michailov

4601 6065 de Terrebonne HMA 188

REF.	EFF.	388
4186	4586	AM

4301 MONTREAL

4601 6065 de Terrebonne HMA 188

4301 MONTREAL

4301 MONTREAL 1951-52 188 188 188 188 188

4301 MONTREAL 1951-52 188 188 188 188 188

4301 MONTREAL 1951-52 188 188 188 188 188

4301 MONTREAL 1951-52 188 188 188 188 188

4301 MONTREAL 1951-52 188 188 188 188 188

4301 MONTREAL 1951-52 188 188 188 188 188

4301 MONTREAL 1951-52 188 188 188 188 188

4301 MONTREAL 1951-52 188 188 188 188 188

4301 MONTREAL 1951-52 188 188 188 188 188

4301 MONTREAL 1951-52 188 188 188 188 188

4301 MONTREAL 1951-52 188 188 188 188 188

4301 MONTREAL 1951-52 188 188 188 188 188

4301 MONTREAL 1951-52 188 188 188 188 188

4301 MONTREAL 1951-52 188 188 188 188 188

4301 MONTREAL 1951-52 188 188 188 188 188

4301 MONTREAL 1951-52 188 188 188 188 188

4301 MONTREAL 1951-52 188 188 188 188 188

4301 MONTREAL 1951-52 188 188 188 188 188

4301 MONTREAL 1951-52 188 188 188 188 188

4301 MONTREAL 1951-52 188 188 188 188 188

4301 MONTREAL 1951-52 188 188 188 188 188

4301 MONTREAL 1951-52 188 188 188 188 188

4301 MONTREAL 1951-52 188 188 188 188 188

4301 MONTREAL 1951-52 188 188 188 188 188

CODE	COMPTE	EMPLACEMENT - NOM, PROFESSION, RESIDENCE						CATEGORIE SAISONNIERE	SCOLAIRE		VALEUR EN DOLLARS			MUNICIPAL	REMARQUES	
		DIV. CAD.	CADASTRE	SUBDIVISION	FRONT	PROFONDEUR	SUPERFICIE		TERR.	C.	TERRAIN	BATISSE	TOTAL			
3001	45455100							28	1	281	20000	73200	93200	T R 1		
4201		Mlle GERALDINE RICHARD						3F								
4601		6061 DE TERREBONNE H9A 188														
1001	45455200	6057-55 TERREBONNE						1099								
2002		10 169	442		2600	12000	3,12000									
3001								28	1	281	17400	73200	90600	T R 1		
4201		MR SEBASTIAO PEREIRA, PEINTRE						K2								
4601		6051 DE TERREBONNE H9A 188														
1001	45455300	6053-51 TERREBONNE						1099								
2002		10 169	441		2600	12000	3,12000									
3001								28	1	281	17400	73200	90600	T R 1		
4201		MR SEBASTIAO PEREIRA, PEINTRE						1A								
4601		6051 DE TERREBONNE H9A 188														
7001		HAMPTON AVE														
1001	45455400	5997-95 DE TERREBONNE						1099								
2002		10 169	415		2600	12000	3,12000									
3001								28	1	281	17400	78400	95800	T R 1		
4201		Mlle DENISE SURPRENANT						3F								
4601		5997 DE TERREBONNE H9A 187 5995 (F1222/544/04/07/66SR)														
1001	45455500	5989-87 TERREBONNE						1099								
2002		10 169	414		1800	12000	2,16000									
2004		10 170	666		800	12000	96000									
2999							3,12000									
3001								28	1	281	17400	73200	90600	T R 1		
4204		M JACQUES ARCHAMBAULT, MEDECIN						1F								
4604		5983 DE TERREBONNE H9A 187														
1001	45455600	5985-83 DE TERREBONNE						1099								
2002		10 170	665		3500	12000	3,00000									
3001								28	1	281	16800	74200	91000	T R 1		
		MICROFICHE 63 K-12														

CODE	COMPTE	EMPLACEMENT - NOM, PROFESSION, RÉSIDENCE					CATEGORIE D'AMBIENT	SCOLAIRE		VALEUR EN DOLLARS			MUNICIPAL	REMARQUES	
		DIV. CAD.	CADASTRE	SUBDIVISION	FRONT	PROFONDEUR		SUPERFICIE	TERR.	P. C.	TERRAIN	BÂTISSE			TOTAL
4204 4604	45455600	M JACQUES ARCHAMBAULT, MEDECIN 5983 DE TERREBONNE H9A 1B7													
1001	45455700	5977-75 TERREBONNE					(04)								
2002		10 170 664		2500	12000	3,00000									
2004		10 170 663-2		500	12000	60000									
2999						3,60000									
3001															
4201 4601 4202 4602		Mlle WILMA RIOS 5977 TERREBONNE H9A 1B7 M MICHEL GRANDIDIER 5977 TERREBONNE H9A 1B7					3F 1F								
1001	45455800	5973-71 DE TERREBONNE					(04)								
2002		10 170 663-1		2000	12000	2,40000									
2004		10 170 662-4		600	12000	72000									
2006		10 170 662-3		460	12000	54000									
2999						3,66000									
3001															
4202 4602		MRS VLADIMIR ZENAN (EVA JICHIZKA) 5973 DE TERREBONNE H9A 1B7					2A								
1001	45455900	5967-65 DE TERREBONNE					(04)								
2002		10 170 662-2		460	12000	54000									
2004		10 170 662-1		1000	12000	1,20000									
2006		10 170 661-2		1630	12000	1,96500									
2006				1660											
2999						3,70500									
3001															
4201 4601		MRS NORMAN SLATER (INGER CORNELUISSEN) 4101 HAMPTON AV H9A 2B1					2A								
1001	45456000	5963-61 TERREBONNE					(04)								
2002		10 170 660		2500	12000	3,00000									
2004		10 170 P774		000	3400	4250									
2004				250											
2006		10 170 661-1		660	12000	1,03500									
2006				890											
2999						4,07750									
3001															

CERT.	EFF.	263
28-11-85	1-1-86	

CODE	COMPTÉ	EMPLACEMENT - NOM, PROFESSION RÉSIDENCE						CATEGORIE TRAITEMENT	SCOLAIRE		VALEUR EN DOLLARS			MUNICIPAL	REMARQUES	
		NO CAD	CADASTRE	SUBDIVISION	FRONT	PROFONDEUR	SUPERFICIE		TERRA P. C.	TERRAIN	BÂTISSE	TOTAL				
4201	45456000	M ANTOINE ELIE						1F								
4601		5961 TERREBONNE H4A 187														
4202		MME CHRISTINE GELINAS-ELIE						3F								
7001		ROYAL AVE														
1001	45456900	5877-79 TERREBONNE						(09)								
2002		10 170	555-1		1730	12000					2,07600					
2004		10 170	P554		1150	12000					1,38000					
2999											3,45600					
3001								20	1 201	19200	79900	99100	T R 1			
4202		MME CELINE HALLEE, SCRIPT-ASSISTANTE						3F								
4602		5877 DE TERREBONNE H4A 184														
4203		MME NICHELINE GAMACHE						3F								
4603		700 ST CHARLES LONGUEUIL														
1001	45456500	5873-75 DE TERREBONNE						(04)								
2002		10 170	P554		1350	12000					1,62000					
2004		10 170	553		2500	12000					3,00000					
2999											4,62000					
3001								20	1 201	29300	59500	88800	T R 1			
4201		MME PETER THOMS (ELAINE JAMBLES)						2								
4601		5873 TERREBONNE AV H4A 184														
		VERSO														
1001	45456600	5867-65 TERREBONNE						(04)								
2002	A 171-21	10 171	357-2		2500	9560					2,38800					
2004	07-07-3	10 171	357-3-2		800	2960					19600					
2999											2,58400					
3001								20	1 201	14400	87300	101700	T R 1			
4201		MR BRENDAN C ROONEY						1A								
4601		5867 TERREBONNE H4A 184														
4202		MISS SHARON SHERRY SCRIBNER						7A								
4602		4800 BL DE HAISONNEUVE O WESTMOUNT H32 1R2														
1001	45456700	5863-61 DE TERREBONNE						(04)								
2002		10 171	356-1		2700	9560					2,57800					
2004		10 171	355-2		060	9560					4800					
2006		10 171	357-1		200	9560					19100					
2999											2,81700					
3001								20	1 201	17600	77500	95100	T R 1			
		MICROFICHE 63 M-12														

4201 M. Antonio Pasciano - #122 45525  
 4601 8603 Parvancher St. Leonard H4A 2Z3  
 5875 de Terrebonne H4A 1B4  
 4202 Mme. Sharon Cavalieri - Faurano  
 3 F. #  
 4203 Mrs. Heather J. Cavalieri  
 5401 Ave. Heather J. Cavalieri #5527  
 5702 5715 Ferreton Ave H4A 1H1  
 4201 F. #22 5354 (21-8-86) 4040 410/15/85 354

45456600  
 4201 M. Audrey McDonald  
 4601 7191 Fielding #105 H4V 1R3

CERT.	EFF.	
27-9-86	7-7-80	203

4201 M. Antonio Pasciano - #122 45525  
 4601 8603 Parvancher St. Leonard H4A 2Z3  
 5875 de Terrebonne H4A 1B4  
 4202 Mme. Sharon Cavalieri - Faurano  
 3 F. #  
 4203 Mrs. Heather J. Cavalieri  
 5401 Ave. Heather J. Cavalieri #5527  
 5702 5715 Ferreton Ave H4A 1H1  
 4201 F. #22 5354 (21-8-86) 4040 410/15/85 354

45456600  
 4201 M. Audrey McDonald  
 4601 7191 Fielding #105 H4V 1R3

REVENU D'ÉVALUATION

CODE	COMPTÉ	EMPLACEMENT - NOM, PROFESSION, RÉSIDENCE						CATEGORIE BÂTIMENT	SCOLAIRE		VALEUR EN DOLLARS			MUNICIPAL	REMARQUES
		DIV CAD	CADASTRE	SUBDIVISION	FRONT	PROFONDEUR	SUPERFICIE		TERR	P C	TERRAIN	BÂTISSE	TOTAL		
4204 4604	45456700	MR YANKIEL GRZEDA, TAILOR 5863 DE TERREBONNE H4A 1B4						1A							
1001	45456800	5857-55 DE TERREBONNE						1049							
2002		10 171	355-1		2660	9560					2,53000				
2004		10 171	354-2		260	9560					23900				
2999											2,76900				
3001								2B	1 2B1	17400	78400	95800	T R 1		
4212 4612		MRS LILEE WONG YEE 5855 DE TERREBONNE H4A 1B4						2A							
1001	45456900	5853-51 TERREBONNE						1049							
2002		10 171	354-1		2460	9560					2,34000				
3001								2B	1 2B1	14700	73900	88600	T R 1		
4201 4601		MR SALOMON COHEN, LIBRAIRE 5853 DE TERREBONNE H4A 1B4						1A							
7001		DRAPER													
1001	45457000	5841-39 DE TERREBONNE						1049							
2002	A/83127	10 171	420-1		2500	9600					2,50000				
3001	16-12-86							2B	1 2B1	15000	78400	93400	T R 1		
4201 4601		MISS AGNES MORRIS 5841 DE TERREBONNE H4A 1B3						3A							
4202 4602		MRS PAUL MICHON (LAURETTA MORRIS) 2328 REGENT H4A 2R1						2A							
1001	45457100	5837-35 TERREBONNE						1049							
2002	A/81111	10 171	420-2		300	9600					28800				
2004	20-11-86	10 171	421-1		2700	9600					2,59200				
2999											2,86000				
3001								2B	1 2B1	18200	82100	100300	T R 1		
4201 4601		MR WALLIE T CARTER 5835 TERREBONNE H4A 1B3						1A							
4202		MR WINSTON CARTER						1A							
1001	45457200	5829-27 DE TERREBONNE						1049							



45457000

MONTREAL 1914-15 3.551

4201 Agnes Morris  
4601 5841 Tenetonne HVA 103

MONTREAL 1914-15 DE L'ENFERMAGE 2.551

4202 Loretta Morris  
4602 7328 Regent HVA 281

MONTREAL 1914-15 DE L'ENFERMAGE 2.551

4203 Thérèse St-Onge

4603 5841 Tenetonne HVA 103

MONTREAL 1914-15 DE L'ENFERMAGE 2.551

4204 Bernice Mayjo

4604 5841 Tenetonne HVA 103

MONTREAL 1914-15 DE L'ENFERMAGE 2.551

45457100

1.551

4201 Gabriel Lariv  
4601 2438 Park Row O. HVB 204

1914-15	1915-16	15
18547/16-17-26		

MONTREAL 1914-15 DE L'ENFERMAGE 1.551

MONTREAL 1914-15 DE L'ENFERMAGE 1.551

MONTREAL 1914-15 DE L'ENFERMAGE 1.551

MONTREAL 1914-15 DE L'ENFERMAGE 1.551

MONTREAL 1914-15 DE L'ENFERMAGE 1.551

MONTREAL 1914-15 DE L'ENFERMAGE 1.551

MONTREAL 1914-15 DE L'ENFERMAGE 1.551

MONTREAL 1914-15 DE L'ENFERMAGE 1.551

MONTREAL 1914-15 DE L'ENFERMAGE 1.551

MONTREAL 1914-15 DE L'ENFERMAGE 1.551

MONTREAL 1914-15 DE L'ENFERMAGE 1.551

MONTREAL 1914-15 DE L'ENFERMAGE 1.551

MONTREAL 1914-15 DE L'ENFERMAGE 1.551

MONTREAL 1914-15 DE L'ENFERMAGE 1.551

MONTREAL 1914-15 DE L'ENFERMAGE 1.551

MONTREAL 1914-15 DE L'ENFERMAGE 1.551

MONTREAL 1914-15 DE L'ENFERMAGE 1.551

MONTREAL 1914-15 DE L'ENFERMAGE 1.551

MONTREAL 1914-15 DE L'ENFERMAGE 1.551

MONTREAL 1914-15 DE L'ENFERMAGE 1.551

MONTREAL 1914-15 DE L'ENFERMAGE 1.551

MONTREAL 1914-15 DE L'ENFERMAGE 1.551

MONTREAL 1914-15 DE L'ENFERMAGE 1.551

MONTREAL 1914-15 DE L'ENFERMAGE 1.551

MONTREAL 1914-15 DE L'ENFERMAGE 1.551

MONTREAL 1914-15 DE L'ENFERMAGE 1.551

MONTREAL 1914-15 DE L'ENFERMAGE 1.551

MONTREAL 1914-15 DE L'ENFERMAGE 1.551

MONTREAL 1914-15 DE L'ENFERMAGE 1.551

MONTREAL 1914-15 DE L'ENFERMAGE 1.551

MONTREAL 1914-15 DE L'ENFERMAGE 1.551

MONTREAL 1914-15 DE L'ENFERMAGE 1.551

MONTREAL 1914-15 DE L'ENFERMAGE 1.551

MONTREAL 1914-15 DE L'ENFERMAGE 1.551

MONTREAL 1914-15 DE L'ENFERMAGE 1.551

MONTREAL 1914-15 DE L'ENFERMAGE 1.551

MONTREAL 1914-15 DE L'ENFERMAGE 1.551

MONTREAL 1914-15 DE L'ENFERMAGE 1.551

MONTREAL 1914-15 DE L'ENFERMAGE 1.551

MONTREAL 1914-15 DE L'ENFERMAGE 1.551

MONTREAL 1914-15 DE L'ENFERMAGE 1.551

MONTREAL 1914-15 DE L'ENFERMAGE 1.551

MONTREAL 1914-15 DE L'ENFERMAGE 1.551

MONTREAL 1914-15 DE L'ENFERMAGE 1.551

MONTREAL 1914-15 DE L'ENFERMAGE 1.551

MONTREAL 1914-15 DE L'ENFERMAGE 1.551

MONTREAL 1914-15 DE L'ENFERMAGE 1.551

MONTREAL 1914-15 DE L'ENFERMAGE 1.551

MONTREAL 1914-15 DE L'ENFERMAGE 1.551

MONTREAL 1914-15 DE L'ENFERMAGE 1.551

SERVICE D'ÉVALUATION

CODE	COMPTÉ	EMPLACEMENT - NOM, PROFESSION, RÉSIDENCE						CATEGORIE BÂTIMENT	SCOLAIRE	VALEUR EN DOLLARS			MUNICIPAL	REMARQUES
		LOT CADASTRE	SUBDIVISION	FRONT	PROFONDEUR	SUPERFICIE	TERR. P. C.			TERRAIN	BATISSE	TOTAL		
2002	45457200	10 171	422-1	2700	9600	2,59200								
2004		10 171	423-1	200	9600	19200								
2006		10 171	421-2	100	9600	9600								
2999						2,88000								
3001							2B	1 2B1	18200	85100	103300	T R 1		
4211		PETER MR MICHAEL PUCHKOWSKI, CLERK 5829 DE TERREBONNE H4A 1B3						IA						
4611														
4212		MRS MICHAEL PUCHKOWSKI (NADIA RIKOFF) 5829 DE TERREBONNE H4A 1B3						SA						
4612														
1001	45457300	5825-23 DE TERREBONNE												
2002		10 171	423-2	2500	9600	2,90000								
3001							2B	2 2B1	15000	83600	98600	T R 1		
4201		CLARE JARDINE 13 THORNTON DRIVE DOLLARD DES ORMEAUX H9B 1X7						CF						
4601														
7001		MELROSE 5751 TERREBONNE VOIR 4504 WILSON AVE												
7002		WILSON AVE												
7003		5735 TERREBONNE VOIR 4505 WILSON AVE												
1001	45457400	5721-19 DE TERREBONNE												
2002		10 175	1032	3800	9500	3,61000								
3001							2B	1 2B1	22700	80300	103000	T R 1		
4211		MR SZALOM KATZ, PLANNER 5719 DE TERREBONNE H4A 1A9						IA						
4611														
7001		5701 TERREBONNE VOIR 4500 HARVARD												
7002		HARVARD AVE												
7003		5681 TERREBONNE VOIR 4501 HARVARD AVE												
1001	45457500	5659-57 TERREBONNE												
2002		10 175	1089	3540	9500	3,35600								
3001							2B	1 2B1	21100	81900	103000	T R 1		
4201		MR JOHN HOGLAHAN JR 4040 HARVARD AV H3X 3M9						IA						
4601														
5701		ATT: 117567 CANADA INC												
5702		5654 TERREBONNE H4A 1A7												
1001	45457600	5655 DE TERREBONNE												

CERT.	EFF.	370
30-11-86	22-11-86	

VERSO

45457300

WICHOIICHI PI 0-15

2851

4201 Renee Mance

4601 3250 Forest Hill #1502 H3V 1G8

CERT.	REF.	15
27-1-27-1-15		

1	1	1	1	1	1	1	1	1	1
2	2	2	2	2	2	2	2	2	2
3	3	3	3	3	3	3	3	3	3
4	4	4	4	4	4	4	4	4	4
5	5	5	5	5	5	5	5	5	5
6	6	6	6	6	6	6	6	6	6
7	7	7	7	7	7	7	7	7	7
8	8	8	8	8	8	8	8	8	8
9	9	9	9	9	9	9	9	9	9
10	10	10	10	10	10	10	10	10	10
11	11	11	11	11	11	11	11	11	11
12	12	12	12	12	12	12	12	12	12
13	13	13	13	13	13	13	13	13	13
14	14	14	14	14	14	14	14	14	14
15	15	15	15	15	15	15	15	15	15
16	16	16	16	16	16	16	16	16	16
17	17	17	17	17	17	17	17	17	17
18	18	18	18	18	18	18	18	18	18
19	19	19	19	19	19	19	19	19	19
20	20	20	20	20	20	20	20	20	20
21	21	21	21	21	21	21	21	21	21
22	22	22	22	22	22	22	22	22	22
23	23	23	23	23	23	23	23	23	23
24	24	24	24	24	24	24	24	24	24
25	25	25	25	25	25	25	25	25	25
26	26	26	26	26	26	26	26	26	26
27	27	27	27	27	27	27	27	27	27
28	28	28	28	28	28	28	28	28	28
29	29	29	29	29	29	29	29	29	29
30	30	30	30	30	30	30	30	30	30
31	31	31	31	31	31	31	31	31	31
32	32	32	32	32	32	32	32	32	32
33	33	33	33	33	33	33	33	33	33
34	34	34	34	34	34	34	34	34	34
35	35	35	35	35	35	35	35	35	35
36	36	36	36	36	36	36	36	36	36
37	37	37	37	37	37	37	37	37	37
38	38	38	38	38	38	38	38	38	38
39	39	39	39	39	39	39	39	39	39
40	40	40	40	40	40	40	40	40	40
41	41	41	41	41	41	41	41	41	41
42	42	42	42	42	42	42	42	42	42
43	43	43	43	43	43	43	43	43	43
44	44	44	44	44	44	44	44	44	44
45	45	45	45	45	45	45	45	45	45
46	46	46	46	46	46	46	46	46	46
47	47	47	47	47	47	47	47	47	47
48	48	48	48	48	48	48	48	48	48
49	49	49	49	49	49	49	49	49	49
50	50	50	50	50	50	50	50	50	50
51	51	51	51	51	51	51	51	51	51
52	52	52	52	52	52	52	52	52	52
53	53	53	53	53	53	53	53	53	53
54	54	54	54	54	54	54	54	54	54
55	55	55	55	55	55	55	55	55	55
56	56	56	56	56	56	56	56	56	56
57	57	57	57	57	57	57	57	57	57
58	58	58	58	58	58	58	58	58	58
59	59	59	59	59	59	59	59	59	59
60	60	60	60	60	60	60	60	60	60
61	61	61	61	61	61	61	61	61	61
62	62	62	62	62	62	62	62	62	62
63	63	63	63	63	63	63	63	63	63
64	64	64	64	64	64	64	64	64	64
65	65	65	65	65	65	65	65	65	65
66	66	66	66	66	66	66	66	66	66
67	67	67	67	67	67	67	67	67	67
68	68	68	68	68	68	68	68	68	68
69	69	69	69	69	69	69	69	69	69
70	70	70	70	70	70	70	70	70	70
71	71	71	71	71	71	71	71	71	71
72	72	72	72	72	72	72	72	72	72
73	73	73	73	73	73	73	73	73	73
74	74	74	74	74	74	74	74	74	74
75	75	75	75	75	75	75	75	75	75
76	76	76	76	76	76	76	76	76	76
77	77	77	77	77	77	77	77	77	77
78	78	78	78	78	78	78	78	78	78
79	79	79	79	79	79	79	79	79	79
80	80	80	80	80	80	80	80	80	80
81	81	81	81	81	81	81	81	81	81
82	82	82	82	82	82	82	82	82	82
83	83	83	83	83	83	83	83	83	83
84	84	84	84	84	84	84	84	84	84
85	85	85	85	85	85	85	85	85	85
86	86	86	86	86	86	86	86	86	86
87	87	87	87	87	87	87	87	87	87
88	88	88	88	88	88	88	88	88	88
89	89	89	89	89	89	89	89	89	89
90	90	90	90	90	90	90	90	90	90
91	91	91	91	91	91	91	91	91	91
92	92	92	92	92	92	92	92	92	92
93	93	93	93	93	93	93	93	93	93
94	94	94	94	94	94	94	94	94	94
95	95	95	95	95	95	95	95	95	95
96	96	96	96	96	96	96	96	96	96
97	97	97	97	97	97	97	97	97	97
98	98	98	98	98	98	98	98	98	98
99	99	99	99	99	99	99	99	99	99
100	100	100	100	100	100	100	100	100	100

CODE	COMPTE	EMPLACEMENT - NOM, PROFESSION, RESIDENCE						CATEGORIE BÂTIMENT	SCOLAIRE		VALEUR EN DOLLARS			MUNICIPAL *	REMARQUES
		DIV. CAD.	CADASTRE	SUBDIVISION	FRONT	PROFONDEUR	SUPERFICIE		TERR P. C.	TERRAIN	BÂTISSE	TOTAL			
1002	45457600	4500 OXFORD AV													
2002		10 175	1090		4080	9500	3,26300								
3001								2B	1	2B1	24300	92900	117200	T R 1	
4204		MME ALEXANDRE DECARIE (ANNETTE LACROIX), USUFRUITIERE						8F1							
4604		5655 TERREBONNE H9A 1A8													
7001		OXFORD AVENUE													
1001	45457602	5625-37 DE TERREBONNE						(12)							
2002		10 176B	25		9990	5250	5,21100								
2002					9970	5220									
3001								2B	1	2B1	36900	153100	189500	T R 1	
4203		MR GAETANO DE SIMONE, REPAIRMAN						2A							
4603		5435 MONKLAND AV H9A 1C5													
4204		MRS GAETANO DE SIMONE (VELIA ZEGARELLI)						2A							
7001		5605 DE TERREBONNE VOIR 4502 MARCIL													
7002		MARCIL AV													
7003		5501 DE TERREBONNE VOIR 4503 MARCIL													
7004		5555 DE TERREBONNE VOIR 4500 OLD ORCHARD													
7005		OLD ORCHARD													
7006		5535 DE TERREBONNE VOIR 4501 OLD ORCHARD													
7007		GIROUARD													
7008		5491-05 DE TERREBONNE VOIR 5470 CH DE LA COTE ST LUC													
7009		EARNSCLIFFE													
7010		MONTREAL PARK & ISLAND RAILWAY													
7011		CH DE LA COTE ST LUC													
7012		PORTLAND													
7013		CONNAUGHT AV													
7014		DEBUT DE SOMERLED AV													
1001	45457610	5610 SOMERLED													
2002	V.E.	10 176B	131		4850	6255	6,41800								
2002					9700	188									
3001								3A	1	2B1	40400	254600	295000	T R 1	
4201		MR GERALD VAN ZEEBROECK						1A							
4601		310 WINDERMERE RD BEACONSFIELD H9W 1A9													
1001	45457620	5620-22 SOMERLED AVE						(12)							
2002		10 176B	40-1		7330	3225	2,39100								
2002					7300	3200									
3001								2B	1	2B1	16800	82800	99600	T R 1	
		MICROFICHE 63 P-12													

CODE	COMPTÉ	EMPLACEMENT - NOM, PROFESSION, RÉSIDENCE						CATEGORIE BÂTIMENT	SCOLAIRE		VALEUR EN DOLLARS			MUNICIPAL *	REMARQUES	
		DIV. CAD.	CADASTRE	SUBDIVISION	FRONT	PROFONDEUR	SUPERFICIE		TERR.	TERR. P.I.C.	TERRAIN	BÂTISSÉ	TOTAL			
4203 4603 6400 7001 7002 7003	45457620	M UPPINDER ANAND 75 CASTLEWOOD RD TORONTO M5N 2L3 <i>Correspondance anglaise FF (10-4-86) 1/2.</i> 5640 SOMERLED VOIR 4655 OXFORD AVE OXFORD AVE 5650 SOMERLED AV VOIR 4644 OXFORD AV														
1001	45457635	5692-94 SOMERLED AVE														
2002 2004 2006 2008 2999		10 175	P708		4100	160					6600					
		10 175	P707		4100	2500					1,02500					
		10 175	P706		4100	2500					1,02500					
		10 175	P705		4100	1150					47200					
											2,58800					
3001								28	1 281	16200	105100	121300	T R 1			
4211 4611		MME MANUEL MARIÉA (RITA PAQUETTE) 5694 SOMERLED AV N3X 125														
1001	45457640	5696-98 SOMERLED AV														
2002 2004 2006 2008 2999		10 175	P708		4800	160					7700					
		10 175	P707		4800	2500					1,20000					
		10 175	P706		4800	2500					1,20000					
		10 175	P705		4800	1150					55200					
											3,02900					
3001								28	1 201	19000	101700	120700	T R 1			
4201 4601 4202 4602		MR GUSTAVO RUAN 5696 SOMERLED AV N3X 125 MRS GUSTAVO RUAN (OLGA MARIA BERNAL) 5696 SOMERLED AV N3X 125														
7001 7002 7003		5754 SOMERLED AV VOIR SUIVANT 4800 WILSON AV 5732 SOMERLED AVE VOIR 4627 WILSON AVE WILSON														
1001	45457655	5754 SOMERLED AV														
2002 2002		10 175	1066		11500	5475					6,26800					
						5425										
3001								20 2A	1 281	40000	64000	104000	T R 1			
4201 4601		MME JACQUES CHARLES MARCHAND (MADIA GINN) 5754 SOMERLED AV #1 N3X 2A1														
7001 7002		5780 SOMERLED AV VOIR 4659 MELROSE AV MELROSE AV														

CERT.	EFF.	371
30-1-86	11-86	

45457620

MICROFILME 198-12

1FF1

4201 Mr Jack Bohemio  
4601 4329 Howard HVA 2W9

3PV1

4202 Inle Statiska Sala baselan

CERT.	EFF.	370
30736	8/1/85	

45457630

1FF2

4201 Inle Statiska Sala baselan  
4601 4329 Howard HVA 2W9

5694 2-manila H3 x 12.5 F122 5780 10-10-50

CERT.	EFF.	413
1058		

CERT.	EFF.	41
28/7/86	16/5/86	391

RÔLE D'ÉVALUATION

NUMERO	COMPTÉ	EMPLACEMENT - NOM, PROFESSION, RESIDENCE						CATEGORIE BÂTIMENT	SCOLAIRE		VALEUR EN DOLLARS			MUNICIPAL *	REMARQUES
		CAD.	CADASTRE	SUBDIVISION	FRONT	PROFONDEUR	SUPERFICIE		TERR.	F. I. C.	TERRAIN	BATISSE	TOTAL		
1001	45457660	5802-04 SOMERLED AV						(04)							
2002	X	10 70	59		3750	6175					2,33400				
2002						6275									
3001								2B	1 2B1	14600	90500	105100	T R 1		
4201		MME ELIANE ACOCA													
4601		5802 SOMERLED H3X 2A2													
1001	45457670	5806-08 SOMERLED AVE						(04)							
2002	A 17032	10 70	60		3750	6275					2,37200				
2002	08-078					6375									
3001								2B	1 2B1	14900	89600	104500	T R 1		
4201		MME SIMIN TARMADI													
4601		9619 DRAPER AV H9A 2P4													
1001	45457680	5810-12 SOMERLED AV						(04)							
2002	X	10 70	61		3750	6375					2,90900				
2002						6475									
3001								2B	1 2B1	15000	89500	104500	T R 1		
4212		MR HAK HING YIP, PATTERN MAKER													
4612		5812 SOMERLED AV H3X 2A2													
7001		DEBUT DE PORTLAND													
1001	45457695	7470 PORTLAND						(18)							
2002		10 14	154-1		4000	5000					2,00000				
3001								2A	1 2B1	11200	104000	115200	T R 1		
4213		MR PAUL JOHN GRECH													
4613		7470 PORTLAND H4B 1A2													
7001		TRENHOLME AV													
7002		SOMERLED AV													
7003		MARCIL AV													
7004		DEBUT DE SOMERLED AV SUITE													
1001	45457720	5850-52 SOMERLED AVE						(04)							
2002	A 17104	10 P70			4075	6871					2,82100				
2002	04-078				4085	6956									
3001								2B	1 2B1	17700	81200	98900	T R 1		
		MICROFICHE 63 C-13													

4545 7660

KIC-021701 1721

4201 Mr. KENNETH MORAN

4601 2265 WILSON H4A 2T4

1A21

4202 Mr. PETER ALLAN

4602 2252 HAMPTON AV. H4A 2K6

ANNULÉ

DEPT.	EFF.	356
25-9-86	5-7-86	

4545 7660

1A21

4201 Mr. Frederick John Mac Donald

4601 370 Melton St. H4X 1W4

4202 Mlle. Louise Esther Grunberg

DEPT.	EFF.	370
25-9-86	5-7-86	

4545 7670

1F51

4201 M. Michel Durocher

4601 4579 Oxford H4A 2X9

3F51

4202 Mlle. Monique Langier

ANNULÉ

DEPT.	EFF.	373
25-9-86	5-7-86	

4545 7670

1F22

4201 M. Maurice CHALOM

4601 723 Av. Overbe, 4 Outremont  
H2X 3W8

2F22

4202 Mme Nicole Bealobos

DEPT.	EFF.	403
25-9-86	5-7-86	



SERVICE D'ÉVALUATION

CODE	COMPTE	EMPLACEMENT - NOM, PROFESSION, RÉSIDENCE						CATEGORIE BÂTIMENT	VALEUR EN DOLLARS			MUNICIPAL	REMARQUES	
		DIV CAD	CADASTRE	SUBDIVISION	FRONT	PROFONDEUR	SUPERFICIE		TERR	BÂTISSE	TOTAL			
4201 4601	45457720	MR ALEX CONDIE, GERANT												
		5850 SOMERLED AV H3X 2A4												
1001	45457740	5860-62 SOMERLED AVE												
2002 2002		10 P70			4050	4956 7041	2,83900							
3001								28	1 281	17900	81000	98900	T R 1	
4201 4601		MISS JANET STEWART												
		5262 COOLBROOK H3X 2L1												
4202 4602		MISS GERTRUDE RADLINGS												
		3455 COTE DES NEIGES #802 H3X 1T6												
1008	45457800	5870-72 SOMERLED AVE												
2002 2002		10 70 16			4050	7060 7110	2,65900							
3001								28	1 281	18000	80900	98900	T R 1	
4202 4602		MR CARL WHITTAKER												
		5870 SOMERLED H3X 2A4												
1001	45457900	5874-76 SOMERLED AVE												
2002 2002		10 70 15			4050	7110 7213	2,90000							
3001								28	1 281	18200	80600	98800	T R 1	
4201 4601		M ARNEL GERVAIS												
		5874 SOMERLED H3X 2A4												
7001		ROYAL AVE												
1001	45457920	5950-56 SOMERLED AVE												
2002 2002		10 70 21			3850	7666 7769	2,97100							
2004 2004		10 70 22			3250	7580 7666	2,47700							
2999							5,44800							
3001								28	1 281	34400	147600	182000	T R 1	
4212 4612		M ROGER DECARIE, VENDEUR												
		5954 SOMERLED AV H3X 2A6												

45457900

1511010 03 1-17 1FE2

4201 M. Muhammad Harunur Rashid  
4601 7250 Forward Bureau H3X 2AY  
5876 Somerled Ave

CERT.	EFF.
15/12/80	21/11/80
361	

45457720

1FE1

4201 M. Benoit Intesa  
4601 2226 Henri Bonasse 100 H2O M3

ANNULÉ

CERT.	EFF.
17-2-86	23-6-85
373	

45457720

1511010 03 3FE1

4201 Mlle. Louise Roy  
4601 5250 av. Somerled H31 2AY

CERT.	EFF.
22/12/84	4/7/86
396	

45457800

1FE1

4201 Mlle. Bernard Jasstas  
4601 5270 Somerled H3X 2AY

3FE1

4201 Mlle. Amélie Charle

CERT.	EFF.
20/11/80	7/11/80
320	

4201 Mlle. Bernard Jasstas

4201 Mlle. Bernard Jasstas

4201 Mlle. Bernard Jasstas

4201 Mlle. Bernard Jasstas

4201 Mlle. Bernard Jasstas

4201 Mlle. Bernard Jasstas

4201 Mlle. Bernard Jasstas

4201 Mlle. Bernard Jasstas

4201 Mlle. Bernard Jasstas

4201 Mlle. Bernard Jasstas

4201 Mlle. Bernard Jasstas

4201 Mlle. Bernard Jasstas

4201 Mlle. Bernard Jasstas

4201 Mlle. Bernard Jasstas

4201 Mlle. Bernard Jasstas

4201 Mlle. Bernard Jasstas

4201 Mlle. Bernard Jasstas

4201 Mlle. Bernard Jasstas

4201 Mlle. Bernard Jasstas

4201 Mlle. Bernard Jasstas

4201 Mlle. Bernard Jasstas

4201 Mlle. Bernard Jasstas

4201 Mlle. Bernard Jasstas

REVENUE EVALUATION

CODE	COMARTE	EMPLACEMENT - NOM, PROFESSION, RESIDENCE						CATEGORIE BÂTIMENT	SCOLAIRE		VALEUR EN DOLLARS			MUNICIPAL	REMARQUES
		ADRESSE	CADASTRE	SUBDIVISION	FRONT	PROFONDEUR	SUPERFICIE		TERR. F. C.	TERRAIN	BÂTISSE	TOTAL			
4214 4614	45457920	MME GUY DECARIE (CLAIRE HELOCHE) 5952 SOMERLED AV H3K 2A6						BF							
1001	45457940	5964-70 SOMERLED AVE						(04)							
2002		10 70	20		3700	7769					2,89200				
2002						7868									
2004		10 70	19		3650	7868					2,89000				
2004						7966									
2999											5,78200				
3001								28	1 281	36300	143400	179700	T R 1		
4211 4611		M LOUIS PAYETTE, NOTAIRE 11 BELFRAGE RD WESTMOUNT H3Y 1E6						1F							
1001	45457950	5978-80 SOMERLED AV						(04)							
2002		10 70	18		3650	7966					2,92500				
2002						8064									
3001								22	1 281	18400	70700	89100	T R 1		
4201 4601		MME HELENE CREVIER 5978 AV SOMERLED H3K 2A6						3F							
1001	45457955	5982-84 SOMERLED AV						(04)							
2002		10 70	17		3200	8064					2,57400				
2002						8150									
2004		10 169	439-2		600	8150					46800				
2004					550										
2999											3,04200				
3001								28	1 281	19100	70700	89800	T R 1		
4201 4601		MADELEINE CHAMPAGNE 6119 DE TERREBONNE H9A 1C1													
7001 7002		5994-96 SOMERLED VOIR 4687 HAMPTON AVE HAMPTON AV													
1001	45457970	6050-72 SOMERLED AV						(04)							
2002		10 168	447		2600	2500					65000				
2004		10 169	470		2400	2500					2,35000				
2006		10 168	448		2600	2500					65000				
2008		10 169	471		2400	2500					2,35000				
2010		10 168	449		2600	2500					65000				
2012		10 169	469		2400	2500					2,35000				
2999											9,00000				

VERSO

45457955

MICROFILMS 97 F-13 IFFI

ENCLOSURE

4001 Mr. Chung Wu

4001 ~~5984~~ ~~Somerled~~ ~~49~~ ~~H3X~~ ~~2B8~~

5984 Somerled H3X 2A6

4002 Mr. Chan Hung

4002

4002

4002

4002

1	1	370
507-96	5-11-44	

4003

4003

4004

4004

4005

4006

4006

4006

4006

4006

4007

4008

4008

4009

4010

4010

4011

4011

4012

4013

4014

4015

4016

4017

4017

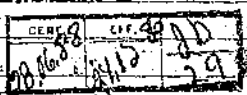
CODE	COMTE	EMPLACEMENT - NOM, PROFESSION, RÉSIDENCE					CATEGORIE BÂTIMENT	SCOLAIRE		VALEUR EN DOLLARS			MUNICIPAL	REMARQUES		
		DIV. CAD.	CADASTRE	SUBDIVISION	FRONT	PROFONDEUR		SUPERFICIE	TERR.	P.C.	TERRAIN	BÂTISSE			TOTAL	
3601	45457970								28	1	281	62700	278400	341100	T R 1	
4211		M FERNANDO PILON, CONSTRUCTEUR														
4611		5366 AV DUQUETTE														
5701		6070 SOMERLED AV H3X 2A7														
1001	45457980	6082-84 SOMERLED AVE								1099						
2002		10	168	P475	4500	2500						1,12500				
2004		10	168	P474	4500	2500						1,12500				
2006		10	168	P473	4500	2500						1,12500				
2008		10	168	P476	4500	2500						1,12500				
2999												4,50000				
3001									28	1	281	31300	122600	153900	T R 1	
4204		M STEPHEN BORONKA														
4604		6084 SOMERLED AV H3X 2A7														
1001	45457990	6092-94 SOMERLED AV								1099						
2002		10	168	P476	7500	2500						1,87500				
2004		10	168	P475	7500	2500						1,87500				
2006		10	168	P474	7500	1000						75000				
2999												4,50000				
3001									28	1	281	31300	117100	148400	T R 1	
4212		MRS GUSTAV GROSSMAN (SUZANNA WANDERSTEIN)														
4612		6094 SOMERLED AV H3X 2A7														
7001		HINGSTON AV														
7003		RUELLE														
1001	45458020	6120-22 SOMERLED AV								1099						
2002		10	164	048	3700	5000						1,85000				
3001									28	1	281	12900	108600	121500	T R 1	
4212		MME MRYSOULA PAPADAKI														
4612		1317 BEAUVAIS V ST LAURENT H4N 1TS														
1001	45458040	6130-32 SOMERLED AV								1099						
2002		10	164	P273	5600	2500						1,40000				
2004		10	164	P272	5600	2500						1,40000				
2999												2,80000				
3001									28	1	281	19800	106300	126100	T R 1	
		MICROFICHE 43 F-13														

45457970

RECORDED BY 1-13

LVE 679

4201 Pilon Gilles  
 4601 7501 AV Fielding  
 Montreal H4V 2Y3



DATE	DESCRIPTION	AMOUNT	AMOUNT	AMOUNT	AMOUNT
1961	RENTAL	1000	1000	1000	1000
1962	RENTAL	1000	1000	1000	1000
1963	RENTAL	1000	1000	1000	1000
1964	RENTAL	1000	1000	1000	1000
1965	RENTAL	1000	1000	1000	1000
1966	RENTAL	1000	1000	1000	1000
1967	RENTAL	1000	1000	1000	1000
1968	RENTAL	1000	1000	1000	1000
1969	RENTAL	1000	1000	1000	1000
1970	RENTAL	1000	1000	1000	1000
1971	RENTAL	1000	1000	1000	1000
1972	RENTAL	1000	1000	1000	1000
1973	RENTAL	1000	1000	1000	1000
1974	RENTAL	1000	1000	1000	1000
1975	RENTAL	1000	1000	1000	1000
1976	RENTAL	1000	1000	1000	1000
1977	RENTAL	1000	1000	1000	1000
1978	RENTAL	1000	1000	1000	1000
1979	RENTAL	1000	1000	1000	1000
1980	RENTAL	1000	1000	1000	1000
1981	RENTAL	1000	1000	1000	1000
1982	RENTAL	1000	1000	1000	1000
1983	RENTAL	1000	1000	1000	1000
1984	RENTAL	1000	1000	1000	1000
1985	RENTAL	1000	1000	1000	1000
1986	RENTAL	1000	1000	1000	1000
1987	RENTAL	1000	1000	1000	1000
1988	RENTAL	1000	1000	1000	1000
1989	RENTAL	1000	1000	1000	1000
1990	RENTAL	1000	1000	1000	1000
1991	RENTAL	1000	1000	1000	1000
1992	RENTAL	1000	1000	1000	1000
1993	RENTAL	1000	1000	1000	1000
1994	RENTAL	1000	1000	1000	1000
1995	RENTAL	1000	1000	1000	1000
1996	RENTAL	1000	1000	1000	1000
1997	RENTAL	1000	1000	1000	1000
1998	RENTAL	1000	1000	1000	1000
1999	RENTAL	1000	1000	1000	1000
2000	RENTAL	1000	1000	1000	1000
2001	RENTAL	1000	1000	1000	1000
2002	RENTAL	1000	1000	1000	1000
2003	RENTAL	1000	1000	1000	1000
2004	RENTAL	1000	1000	1000	1000
2005	RENTAL	1000	1000	1000	1000
2006	RENTAL	1000	1000	1000	1000
2007	RENTAL	1000	1000	1000	1000
2008	RENTAL	1000	1000	1000	1000
2009	RENTAL	1000	1000	1000	1000
2010	RENTAL	1000	1000	1000	1000
2011	RENTAL	1000	1000	1000	1000
2012	RENTAL	1000	1000	1000	1000
2013	RENTAL	1000	1000	1000	1000
2014	RENTAL	1000	1000	1000	1000
2015	RENTAL	1000	1000	1000	1000
2016	RENTAL	1000	1000	1000	1000
2017	RENTAL	1000	1000	1000	1000
2018	RENTAL	1000	1000	1000	1000
2019	RENTAL	1000	1000	1000	1000
2020	RENTAL	1000	1000	1000	1000
2021	RENTAL	1000	1000	1000	1000
2022	RENTAL	1000	1000	1000	1000
2023	RENTAL	1000	1000	1000	1000
2024	RENTAL	1000	1000	1000	1000
2025	RENTAL	1000	1000	1000	1000
2026	RENTAL	1000	1000	1000	1000
2027	RENTAL	1000	1000	1000	1000
2028	RENTAL	1000	1000	1000	1000
2029	RENTAL	1000	1000	1000	1000
2030	RENTAL	1000	1000	1000	1000

CODE	COMPTÉ	EMPLACEMENT - NOM, PROFESSION, RESIDENCE						CATEGORIE BÂTIMENT	SCOLAIRE		VALEUR EN DOLLARS			MUNICIPAL *	REMARQUES
		DIV CAD	CADASTRE	SUBDIVISION	FRONT	PROFONDEUR	SUPERFICIE		TERR P	C	TERRAIN	BÂTISSE	TOTAL		
4212	45458090	MR WOLODYMYR-BALTER MELNYK-MELNIK, BUTCHER 6130 SOMERLED AV H3X 2A9						1A							
4612															
4213		MRS KOLODYMYR-BALTER MELNYK-MELNIK (JOSEPHINE CHUVALEK) 6130 SOMERLED AV H3X 2A9						1A							
4613															
7001		BEACONSFIELD AVE													
1001	45458060	6150-52 SOMERLED AVE						1099							
2002		10 164	305-1		3925	2100									
2002						1642									
2004		10 164	304-1		3925	2500									
2006		10 164	303-1		3925	2500									
2008		10 164	302-1		3925	2500									
2999						3,67700									
3001							2B	1	281	25700	66900	92600	T R 1		
4204		MR STEPHEN ROBIN, PROF ENG 6152 SOMERLED H3X 2B1						1A							
4604															
4210		MISS ANNE DYRLAGA						3A							
1001	45458080	6158-60 SOMERLED AVE						1099							
2002		10 164	305-2		3700	1492									
2002						1225									
2004		10 164	303-2		3700	2500									
2006		10 164	302-2		3700	2500									
2008		10 164	304-2		3700	2500									
2999						3,30500									
3001							2B	1	281	22900	71200	94100	T R 1		
4201		MRS ANNE DOBBELEIR-LAMBERT 2336 BEACONSFIELD AV H4A 268						2A							
4601															
1001	45458120	6166-68 SOMERLED AV						1099							
2002		10 164	305-3		3833	1225									
2002						800									
2004		10 164	304-3		3833	2500									
2004						3792									
2006		10 164	302-3		3792	2500									
2006						3700									
2008		10 164	303-3		3792	2500									
2008						3742									
2010		10 164	P301		3850	1480									
2999						3,75300									
3001							2B	1	281	24300	72000	96300	T R 1		

VERS0

45458060

NIG-DEICH 83 0-17

8511

1982 1-17

4201 Photo Annis Duxlagas

4401 6152 Sonneted av. 13K 281

CERT.	EFF.	
10-17-85	11-10-85	361

10-17-85	11-10-85	361	10-17-85	11-10-85	361
10-17-85	11-10-85	361	10-17-85	11-10-85	361
10-17-85	11-10-85	361	10-17-85	11-10-85	361
10-17-85	11-10-85	361	10-17-85	11-10-85	361
10-17-85	11-10-85	361	10-17-85	11-10-85	361
10-17-85	11-10-85	361	10-17-85	11-10-85	361
10-17-85	11-10-85	361	10-17-85	11-10-85	361
10-17-85	11-10-85	361	10-17-85	11-10-85	361

1 10-17-85 11-10-85 361 (361)

1 10-17-85 11-10-85 361 (361)

10-17-85	11-10-85	361	10-17-85	11-10-85	361
10-17-85	11-10-85	361	10-17-85	11-10-85	361
10-17-85	11-10-85	361	10-17-85	11-10-85	361
10-17-85	11-10-85	361	10-17-85	11-10-85	361
10-17-85	11-10-85	361	10-17-85	11-10-85	361

1 10-17-85 11-10-85 361 (361)

1 10-17-85 11-10-85 361 (361)

10-17-85	11-10-85	361	10-17-85	11-10-85	361
10-17-85	11-10-85	361	10-17-85	11-10-85	361
10-17-85	11-10-85	361	10-17-85	11-10-85	361
10-17-85	11-10-85	361	10-17-85	11-10-85	361
10-17-85	11-10-85	361	10-17-85	11-10-85	361

1 10-17-85 11-10-85 361 (361)

1 10-17-85 11-10-85 361 (361)

10-17-85	11-10-85	361	10-17-85	11-10-85	361
10-17-85	11-10-85	361	10-17-85	11-10-85	361
10-17-85	11-10-85	361	10-17-85	11-10-85	361
10-17-85	11-10-85	361	10-17-85	11-10-85	361
10-17-85	11-10-85	361	10-17-85	11-10-85	361

1 10-17-85 11-10-85 361 (361)

1982

MISE EN FICHIER



TABLE D'ÉVALUATION

COTE	COURTE	EMPLACEMENT - NOM PROFESSION, RESIDENCE						CATEGORIE D'IMMEUBLE	SCOLAIRE		VALEUR EN DOLLARS			MUNICIPAL	REMARQUES
		COL. CAD.	CADASTRE	SUBDIVISION	FRONT	PROFONDEUR	SUPERFICIE		TERR. P. C.	TERRAIN	BÂTISSE	TOTAL			
4202	45458120	MRS LEONA BARTLETT SOE						BA							
4602		6167 6168 SOMERLED H3X 281 (50228595/25-11-16)													
4203		MR GEORGE PULLEN 258						1A							
4204		MRS GEORGES PULLEN (AUDREY RABEY 258)						2A							
7001		GRAND BOULEVARD													
1001	45458160	6200-20 SOMERLED AV													
1002		4660 GRAND BOULEVARD													
	V.L.														
2002		10 163	387	5200	9700	5,04400									
2004		10 163	386	5200	9700	5,04400									
2006		10 163	1193	10400	2000	2,00000									
2008		10 163	190	10400	2500	2,60000									
2599						14,76800									
3001							38	2 281	100000	758000	858000	T S 1			
4201		CONSTRUCTION I ET S INC						CA							
4601		1550 BL DE MAISONNEUVE O 8111 H36 1N2													
1001	45458165	6240 SOMERLED													
2002		10 163	396	10400	9200	9,56800									
3001							48	2 281	68900	130500	199400	T C 1			
4201		LES PLACEMENTS DENAULT INC						CF							
4601		800 BL DORCHESTER O #400 H38 1Y2													
5701		ATT PROVI SOIR INC													
5702		2700 AV FRANCIS HUGHES LAVAL H75 289													
7001		KENSINGTON AV													
1001	45458170	6252 SOMERLED AV													
2002		10 162	547	10300	6700	6,90100									
3001							46	1 281	99700	51300	101000	T C 1			
4201		M EDOUARD TESTA, HOMME D AFFAIRES						1F							
4601		6252 SOMERLED AV H3X 286													
7001		6266-99 SOMERLED AV VOIR 4655 MADISON AV													
7002		MADISON AV													
7003		WESTHILL HOMOLOGUE													
1001	45458220	6310 SOMERLED AVE.													
2002		10 155	45	20326	78624	160,00000									
2602				20280	62016										
		MICROFICHE 63 M-13													
													PAGE 837		

CODE	COMPTÉ	EMPLACEMENT - NOM, PROFESSION, RESIDENCE					CATEGORIE D'IMMEUBLE	SCOLAIRE			VALEUR EN DOLLARS			MUNICIPAL	REMARQUES
		DIV. CAD.	CADASTRE	SUBDIVISION	FRONT	PROFONDEUR		SUPERFICIE	TERR.	TERR.	BATISSE	TOTAL			
2004	45458220	10	154	769	19013	82016	155,01700								
2004					18470	85190									
2999							315,01700								
3001								1B	2B1	1417600	1688600	3106200	E17	204-13	
4204		BUREAU DES ECOLES PROTESTANTES DU GRAND MONTREAL					9A								
4604		6000 FIELDING HXK 174													
6001		ECOLE SOMERLED													
1001	45458240	6300 SOMERLED AVE													
2002		10	154	771	9430	12500	11,86100								
2002	V.L.				9130	12800									
2004	A 174400	10	154	770	9130	4000	3,62200								
2004	15-8-80				8980										
2999							15,48300								
3001								3A	2 2B1	100000	1228000	1328000	T R 1		
4201		98717 CANADA INC					C								
4601		3500 RIDGEWOOD AV #102 MTL H3V 1C2													
7001		BORDEN AVE													
1001	45458260	6420 SOMERLED AVE													
2002		10	154	739	4500	8400	3,78000								
2004	V.L.	10	154	740	4500	8400	3,78000								
2006		10	154	459	2800	9000	2,52000								
2006		10	154	7653	2400	9000	2,16000								
2999							12,24000								
3001								3A	2 2B1	88300	632700	721000	T R 1	B de R M-87-0255 D 75 87 Sect 19	
4211		MONTROSE HOLDINGS LIMITED					CA								
4611		600 OUEST BL DORCHESTER #1200 H3B 1N4													
1001	45458280	6444-34 SOMERLED AV													
2002		10	154	768	9000	14000	12,60000								
2004		10	154	629	2800	9000	2,52000								
2606		10	154	630	2800	9000	2,52000								
2999							17,64000								
3001								4B	1 2B1	127000	475900	602900	T C 1		
4204		ESTATE SIMON LAZAR					CA6								
4604		6210 CH DE LA COTE ST LUC H3X 2H1													
6400		CORRESPONDANCE ANGLAISE													
7001		BESSBOROUGH AV													

45258240

MICROFILME 95 CFMI

4201 150537 Canada Inc  
4601 4480 Côte de Liesse #205  
HAN 2R1

CFMI 2010-10-15

CFMI	2010-10-15	480
CFMI	2010-10-15	880

10 124	477	10 124	477	10 124	477
10 124	938	10 124	938	10 124	938
10 124	178	10 124	178	10 124	178

101 4480-34 2010-10-15

101 4480-34 2010-10-15

10 124	603	10 124	603	10 124	603
10 124	874	10 124	874	10 124	874
10 124	383	10 124	383	10 124	383
10 124	373	10 124	373	10 124	373

101 4480-34 2010-10-15

101 4480-34 2010-10-15

10 124	104	10 124	104	10 124	104
10 124	111	10 124	111	10 124	111

101 4480-34 2010-10-15

101 4480-34 2010-10-15

101 4480-34 2010-10-15

10 124	104	10 124	104	10 124	104
10 124	111	10 124	111	10 124	111

101 4480-34 2010-10-15

CODE	COMPTE	EMPLACEMENT - NOM, PROFESSION, RÉSIDENCE						CATEGORIE BÂTIMENT	SCOLAIRE		VALEUR EN DOLLARS			MUNICIPAL	REMARQUES
		DIV. CAD.	CADASTRE	SUBDIVISION	FRONT	PROFONDEUR	SUPERFICIE		TERR.	P. C.	TERRAIN	BÂTISSE	TOTAL		
7002	45458280	6450-80 SOMERLED AV VOIR 4700 BESSBOROUGH AV													
1001	45458320	6990 SOMERLED AV													
2002		10 154	772		9600	11200									
3001								46	2 281	57100	190100	267200	T C 1		
4211		SHELL CANADA LIMITED						C							
4611		C P 100 STATION N CALGARY ALBERTA T2P 2M5													
7001		CAVENDISH BOUL													
1001	45459340	6510 SOMERLED													
2002		10 152A	724		9075	5400									
3001								48	2 281	36600	185200	221800	T C 1		
4204		ROYAL BANK OF CANADA						CA							
4604		1 PL VILLE MARIE H3B 9A7													
1001	45458350	6550-92 AV SOMERLED													
2002	V.L.	10 152A	720		4250	8000									
2004		10 152A	719		4250	8000									
2999												6,80000			
3001								4A	1 281	55100	407300	462400	T S 1		
4212		MR ARON LIEBERMAN 26 2/3, MANUFACTURER						EA							
4612		22 BELSIZE RD WAMPSTEAD N3X 3J8													
4213		MR SAM LIEBERMAN 24 2/3, MANUFACTURER						EA							
4214		MR LIEB LIEBERMAN 4 2/3, MANUFACTURER						EA							
7001		PRINCE OF SALES													
1001	45458360	6530-36 SOMERLED AV													
2002	A-158980	10 152A	718		4255	8400									
3001	3-2-86							4A	1 281	28900	123400	152300	T C 1		
4201		MRS NATAN HEMENDYAN (DITA DOUBAKIAN)						EA							
4601		5098 WEST BROADWAY H4V 1Z9													
1001	45458380	6538-44 SOMERLED AVE													
2002		10 152A	717									3,57500			
		MICROFICHE 63 J-13													

VERSO

75758362

NIC BILCH 13 2-17

1071

6408 27

4201 Mr Hossein Salehadi

4601 7641 Victoria HW 2M9

3071

4202 Mrs Rita Pirajet

CGAT EFF 376  
1/4/86 3/2/86

AEB20

NO CHIVAN... (mirrored text)

10 1954 370

10 1954 370

10 1954 370

10 1954 370

10 1954 370

10 1954 370

10 1954 370

10 1954 370

10 1954 370

10 1954 370

10 1954 370

10 1954 370

10 1954 370

10 1954 370

10 1954 370

10 1954 370

10 1954 370

10 1954 370

10 1954 370

1000

AIRTEL DE MONTREAL

CODE	COMPTÉ	EMPLACEMENT - NOM, PROFESSION, RÉSIDENCE					CATEGORIE D'IMMEUBLE	SCOLAIRE	VALEUR EN DOLLARS			MUNICIPAL	REMARQUES		
		DIV. CAD.	CADASTRE	SUBDIVISION	FRONT	PROFONDEUR			SUPERFICIE	TERR. P. C.	TERRAIN			BÂTISSE	TOTAL
3001	45458380														
4204		MR ISTVAN KLEIN, WATCHMAKER					1A								
4604		5337 PATRICIA AV H9V 1Z1													
7001		CUMBERLAND AVE													
1001	45458450	6600-6624 SOMERLED AV													
1002		4700 PRINCE OF WALES AV													
2002		10 152A	807		8500	11200									
3001															
4202		SCENE DIVERSIFIED PRODUCTS CANADA LTD					CA								
4602		4700 PRINCE OF WALES H9B 2L2													
1001	45458500	6640 SOMERLED AVE													
1002		4795 WALKLEY AVE													
2002		10 152	450		3900	11200									
2004		10 152	449		3900	11200									
2999															
3001															
4201		111267 CANADA INC					CA								
4601		4575 SOMERLED AV #205 H9V 1Y1													
7001		WALKLEY													
1001	45458700	6660 SOMERLED AV													
2002		10 152	308		3900	11200									
2009		10 152	307		4000	11700									
2006		10 152	309		3900	11200									
2008		10 152	310		3900	11200									
2999															
3001															
4204		TEXACO CANADA LIMITED					CA								
4604		BOITE POSTALE 1500 STATION N MONTREAL 107 H3K 2L8													
5701		ATT TEXACO CANADA INC SERVICE DES TAXES													
5702		90 WYNFORD DR DON MILLS ONT M3C 1K5													
1001	45459000	6680-82 SOMERLED AVE					1160								
2002		10 152	198		3900	11200									
3001															
		MICROFICHE: 63 K-13													

CODE	COMPTÉ	EMPLACEMENT - NOM, PROFESSION, RÉSIDENCE						CATEGORIE D'IMMEUBLE	SCOLAIRE		VALEUR EN DOLLARS			MUNICIPAL	REMARQUES
		DIV. CAD.	CADASTRE	SUBDIVISION	FRONT	PROFONDEUR	SUPERFICIE		TERR.	P.I.C.	TERRAIN	BÂTISSE	TOTAL		
4204 4604	45459000	M MARCEL MERCIER, COMPTABLE 6692 SOMERLED AV H9V 1T6						IF							
1001	45459100	6692-99 SOMERLED AVE													
2002 2004 2999		10 152	F196		234	11200					26200				
		10 152	197		3900	11200					4,36800				
											4,63000				
3001								2B	1 2B1	30000	82500	112500	T R 1		
4204 4604 4207 4607		MRS ADOLFAS ZILINSKAS (MARY PETRAUSKAITE) 6692 SOMERLED H9V 1T4 MR. VYTAUTAS ZILINSKAS, OPERATOR 6692 SOMERLED H9V 1T4						SA SA							
7001		MONTCLAIR AV													
1001 1002	45459300	6700 SOMERLED AV 4680 MONTCLAIR AV													
2002 2004 2999		10 152	P54		3900	8200					3,19800				
		10 152	P55		3230	8200					2,64900				
											5,84700				
3001								2B	1 2B1	36700	91500	128200	T R 1		
4202 4602		MRS CHANDER P SHARRA (SHEH LATA VAID) 4680 AV MONTCLAIR H9B 2J7						2A							
1001	45459500	6740-42 SOMERLED AVE													
2002		10 152	731		4540	8200					3,76400				
3001								2B	1 2B1	24100	109100	130200	T R 1		
4212 4612		MME ROGER HURTEAU (MADELEINE SHARKEY) 6742 SOMERLED AV H9V 1T6						SF							
1001	45459600	6760-62 SOMERLED AVE													
2002 2002		10 151	376		4000	11200					4,57800				
					4100										
3001								2B	1 2B1	29700	62500	92200	T R 1		
4201 4601 4202		MR PANAGIOTIS TSAROUHAS 6760 SOMERLED H9V 1T6 MRS ELPINIKI SAVOGLOU-TSAROUHAS						1A 2A							

28-11-85 11-86 362

SERVICES D'ÉVALUATION

CODE	COMPTÉ	EMPLACEMENT - NOM, PROFESSION, RÉSIDENCE					CATEGORIE D'IMMEUBLE	SCOLAIRE		VALEUR EN DOLLARS			MUNICIPAL	REMARQUES	
		DIV. CAD.	CADASTRE	SUBDIVISION	FRONT	PROFONDEUR		SUPERFICIE	TERR. P. C.	TERRAIN	BÂTISSE	TOTAL			
1001	45459700	6764-66 SOMERLED AVE					(16)								
2002		10 151	375		9100	11200									
3001							28	1 281	29900	62500	92400	T R 1			
4211		MRS HARRY KATZ (RUTH GICOB)					SA								
4611		6766 SOMERLED AV H4V 176													
1001	45459900	6800 SOMERLED AV					(16)								
1002		4650 KING EDWARD AV													
2002		10 151	338		3900	11200									
3001							28	1 281	28300	66400	94700	T R 1			
4204		M JACQUES L BRISSETTE, INGENIEUR					IF								
4604		6800 SOMERLED AV H4V 178													
1001	45460000	6808-10 SOMERLED AVE					(16)								
2002		10 151	337			9,25600									
3001							28	1 281	27600	97000	124600	T R 1			
4201		MR STANLEY JOHNS					IA								
4601		6810 AV SOMERLED H4V 178													
1001	45460100	6820-22 SOMERLED AV					(16)								
2002		10 151	336		3800	11200									
3001							28	1 281	27600	82100	109700	T R 1			
4212		MR GERALD LOUIS SERRAO, MECANIC					IA								
4612		6820 SOMERLED AV H4V 178													
1001	45460200	6830-32 SOMERLED AVE					(16)								
2002		10 151	335		3800	11200									
3001							28	2 281	27600	64200	91800	T R 1			
4201		TRUST GENERAL DU CANADA					CF								
4601		1100 UNIVERSITE H3B 3A5													
1001	45460300	6834-36 SOMERLED AVE					(16)								
2002		10 151	334		3800	11200									
		MICROFICHE 63 M-13													

VERSO



1EE1

4401 M. Claude Carrette  
 4601 4408 M. Marcel H. 228

1EE1

4425 M. Louis Ruchette  
 4602 6830 Somerset av. H. 178

5701 Art. Placements C. R. Cury

5404 6130 Somerset H. 178  
 1001 1001 1001 1001 1001

CRAY	EFF.
29/10/1964	25/1

1001 1001 1001 1001 1001

1001 1001 1001 1001 1001

1001 1001 1001 1001 1001

1001 1001 1001 1001 1001

1001 1001 1001 1001 1001

1001 1001 1001 1001 1001

1001 1001 1001 1001 1001

1001 1001 1001 1001 1001

1001 1001 1001 1001 1001

1001 1001 1001 1001 1001

1001 1001 1001 1001 1001

1001 1001 1001 1001 1001

1001 1001 1001 1001 1001

SERVICE D'ÉVALUATION

CODE	COMPTÉ	EMPLACEMENT - NOM, PROFESSION, RÉSIDENCE					CATEGORIE BÂTIMENT	SCOLAIRE		VALEUR EN DOLLARS			MUNICIPAL	REMARQUES
		DIV. CAD.	SADASTRE	SUBDIVISION	FRONT	PROFONDEUR		SUPERFICIE	TERRAIN	BÂTISSE	TOTAL	*		
3001	45460300						28	1	281	27600	64200	91800	T R 1	
4201		M CHARLY COHEN												
4601		6834 SOMERLED	H4V	178										
4202		MISS CHABY BOUZAGLOU												
1001	45460400	6842-44 SOMERLED AVE					(16)							
2002		10 151	333		3900	11200				4,36800				
3001							28	1	281	28300	72900	101200	T R 1	
4204		M ISRAEL HELFGOTT, TAXIS OWNER												
4604		6844 SOMERLED AV	H4V	178										
7001		ROSEDALE												
1001	45460700	6870-72 SOMERLED AVE					(16)							
2002		10 151	P312		3575	11200				4,07900				
2002					3708									
3001							28	1	281	26600	59200	85800	T R 1	
4202		M LEOPOLD DRUDIK												
4602		6870 SOMERLED	H4V	171										
4203		MME LEOPOLD DRUDIK (CHRISTINE HOLSELDER)												
4603		6870 SOMERLED	H4V	171										
1001	45460800	6880-82 SOMERLED AV					(16)							
2002		10 151	P312		225	11200				17700				
2002					092									
2009		10 149	303		3600	11100				3,99600				
2999										4,17300				
3001							28	1	281	27000	59500	86500	T R 1	
4201		M GIUSEPPE PETTOFREZZA, LABOUREUR												
4601		6882 AV SOMERLED	H4V	171										
4202		MRS GIUSEPPE PETTOFREZZA (ANTONietta AMBROSIO)												
4602		6882 AV SOMERLED	H4V	171										
1001	45460900	6890-92 SOMERLED AVE					(16)							
2002		10 149	P302		3650	6750				2,46375				
3001							28	1	281	17200	59200	76400	T R 1	
		MICROFICHE		63 N-13									PAGE	843

SERVICE D'ÉVALUATION

CODE	COMPTE	EMPLACEMENT - NOM, PROFESSION, RÉSIDENCE						CATEGORIE BÂTIMENT	SCOLAIRE		VALEUR EN DOLLARS			MUNICIPAL	REMARQUES
		DIV. CAD.	CADASTRE	SUPERVISION	FRONT	PROFONDEUR	SUPERFICIE		TERR.	TERR.	TERRAIN	BÂTISSE	TOTAL		
4201 4601	45460900	M GIUSEPPE PALIOTTI, CHAUFFEUR DE CANTON 6892 SOMERLED HWY 1V1													
1001	45461000	6894-96 SOMERLED AVE						(16)							
2002 2304 2999		10 149 P301 3800 6750 2,56500 10 149 P302 150 6750 10125 2,66625													
3001								2B	1	281	18600	59000	77600	T R 1	
4202 4602		MR GIUSEPPE PALIOTTI, EMPLOYE CIVIL 6892 SOMERLED AV HWY 1V1													
7001		MARIETTE													
1001	45461300	6926-28 SOMERLED AVE						(16)							
2002		10 149 280 3800 11100 4,21800													
3001								2B	1	281	27600	41300	68900	T R 1	
4211 4611		M ALVARO F CANACHO, JOURNALIER 6926 SOMERLED AV HWY 1V3													
1001	45461400	6930-32 SOMERLED AVE						(16)							
2002		10 149 262 3800 11100 4,21800													
3001								2B	1	281	27600	44800	72400	T R 1	
4211 4611		MME WILFRID NOUVEAU (YOLANDE CHAREST) 6930 SOMERLED AV HWY 1V3													
1001	45461500	6938-40 SOMERLED AVE						(16)							
2002		10 149 261 3800 11100 4,21800													
3001								2B	2	281	27600	44800	72400	T R 1	
4201 4601		UNICOTEX LTEE 6938 SOMERLED AV HWY 1V3													
5701		ATT 4360 KENSINGTON HTL HWY 2V3													
1001	45461600	6944-46 SOMERLED AV						(16)							
2002		10 149 260 3900 11100 4,32900													
3001								2B	1	281	28300	82800	111100	T R 1	
		MICROFICHE 63 0-13													

CODE	COMPTÉ	EMPLACEMENT - NOM, PROFESSION, RESIDENCE						CATEGORIE D'ARRIÈRE	SCOLAIRE		VALEUR EN DOLLARS			MUNICIPAL	REMARQUES
		DIV. CAD.	CADASTRE	SUBDIVISION	FRONT	PROFONDEUR	SURFACE		TERR.	TERR.	TERRAIN	BÂTISSE	TOTAL		
4201 4601	45461600	MRS EARL ANGUS CHAPMAN (BARBARA JOAN WOODS) 6994 SOMERLED AV H4V 1V3						8A							
7001 6400		MAYFAIR AV <i>Correspondance anglaise F.F. 27-3-86</i>													
1001	45461700	6950-52 SOMERLED AVE						1169							
2002		10 149	P241		4160	11100									
2004		10 149	P240		450	11100									
2999															
3001								28	1	281	33500	52000	85500	T R 1	
4211 4611		M VINCENZO LAPOSTA, MECANICIEN 6931 SOMERLED AV H4V 1V4						5F							
1001	45461800	6956-58 SOMERLED-AV						1169							
2002		10 149	P240		3360	11100									
2004		10 149	P239		750	11100									
2999															
3001								28	1	281	29900	66700	96600	T R 1	
4211 4611		MR MATTEO DISCOTTI, GARDNER 6956 SOMERLED AV H4V 1V5						8A							
1001	45461900	6960-62 SOMERLED AVE						1169							
2002		10 149	P239		3060	11100									
2004		10 148	P650		1890	10700									
2999					1775										
3001								28	1	281	34700	54200	88900	T R 1	
4211 4611		M ANTONIO DESCENZA 7/9, MECANICIEN 6960 SOMERLED AV H4V 1V5						1F							
4213 4613		MME GIOVANNI DISCENZA (VIRGINIA IGARRO 5/9) 6960 SOMERLED AV H4V 1V5						8F							
1001	45462100	6970-72 SOMERLED AVE						1169							
2002		10 148	P648		200	10400									
2004		10 148	P650		1000	10400									
2006		10 148	649		2900	10400									
2999															
3001								28	1	281	27200	72000	101200	T R 1	
											<del>24200</del>	<del>57900</del>	<del>82100</del>		

CODE	COMPTE	EMPLACEMENT - NOM, PROFESSION, RÉSIDENCE						CATEGORIE BÂTIMENT	SCOLAIRE		VALEUR EN DOLLARS			MUNICIPAL	REMARQUES
		DIV. CAD.	CADASTRE	SUBDIVISION	FRONT	PROFONDEUR	SUPERFICIE		TYPE	TERP. P.C.	TERRAIN	BÂTISSÉ	TOTAL		
4211 4611 4212 4612	45462100	MR VASILIOS PAPOUTSIS, PLUMBER 6970 SOMERLED AV H4V 1V5 MRS VASILIOS PAPOUTSIS (LAMBRINI KOSTOPOULOS) 6970 SOMERLED AV H4V 1V5						1A 1A							
1001	45462200	6976-74 SOMERLED AVE						1169							
2002		10 148	P448		3400	10400									
3001							28	1	281	24100	71900	96000	T R 1		
4211 4611		MRS THORNTON C COWAN (MARGARET MARY MC BAIN) 6976 SOMERLED AV H4V 1V5						1A							
7001		CORONATION													
1001	45462300	7000-02 SOMERLED AVE						1179							
2002		10 148	P483		2750	10100									
3001							28	1	281	19200	56800	76000	T R 1		
4201 4601		MME ALEXANDER ROBERT RANSEY (FREDRETA MAUD ELBECK) 7000 SOMERLED AV H4V 1V7						1A							
1001	45462400	7004-06 SOMERLED AV						1179							
2002		10 148	P482		2150	10100									
2004		10 148	P483		850	10100									
2999															
3001							28	1	281	20900	56400	77300	T R 1		
4201 4601		MR KHAIRAN KHAN 7004 SOMERLED AV H4V 1V7						1A							
4202 4602		MRS GEORGE MAHABIR (NORMAN KHAN) 5960 AV MONKLAND H4A 158						1A							
1001	45462500	7020-22 SOMERLED AVE						1179							
2002		10 148	P482		550	10100									
2004		10 148	P481		2609	10100									
2999															
3001							28	1	281	21900	45400	67300	T R 1		
4204 4604		MR KENNETH TOM, MCHT 7020 SOMERLED H4V 1V7						1A							
1002	45462600	7024-26 SOMERLED AVE						1179							
		MICROFICHE 63 8-14													

CODE	COMPTE	EMPLACEMENT - NOM, PROFESSION, RESIDENCE						CATEGORIE D'IMMEUBLE	SCOLAIRE		VALEUR EN DOLLARS			MUNICIPAL	REMARQUES	
		DIV. CAD.	CADASTRE	SUBDIVISION	FRONT	PROFONDEUR	SUPERFICIE		TERR.	P. C.	TERRAIN	BÂTISSE	TOTAL			
2002	45462600	10 148	480		2700	10100	2,72700									
2004		10 148	P481		091	10100	9200									
2006		10 148	P479		300	10100	30300									
2999							3,12200									
3001								28	1	281	21600	45800	67400	T R 1		
4201		M VICTOR VOYAME						IF								
4601		1501 GOMIER V ST LAURENT H9L 3K2														
4202		MME PAULINE VOYAME						IF								
4602		7026 SOMERLED AV H9V 1V7														
1001	45462700	7030-32 SOMERLED AV						(17)								
2002		10 148	P479		2400	10100	2,42400									
2004		10 148	P478		710	10100	71700									
2999							3,14100									
3001								28	1	281	21600	45800	67400	T R 1		
4203		M ROBERT L VAIRD						IF								
4603		7032 SOMERLED H9V 1V7														
1001	45462800	7034-36 SOMERLED AV						(17)								
2002		10 148	P478		2890	10100	2,91900									
3001								28	1	281	20100	47700	67800	T R 1		
4202		MR JOSEPH HALKENSCHLAGER						IF								
4602		7036 SOMERLED AV H9V 1V7														
4211		MRS JOSEPH HALKENSCHLAGER (MARGET PRESSOURGER)						IF								
4611		7036 SOMERLED AV H9V 1V7														
7001		BELMORE AV														
1001	45462900	7070 SOMERLED AV														
1002		4700 BELMORE AV														
2002		10 148	212		2600	10100	2,62600									
2004		10 148	211		2600	10100	2,62600									
2006		10 148	210		3600	10100	3,63600									
2008		10 148	219		2500	8759	2,19000									
2008						8767										
2010		10 148	218		2500	8767	2,19100									
2010						8772										
2012		10 148	217		2500	8722	2,19300									
2012						8779										
2014		10 148	216		1500	17577	2,63600									
2014						17500										
2016		10 148	239		2500	8800	2,20000									
2018		10 148	240		2500	8800	2,20000									
2020		10 148	215		3600	10100	3,63600									

CODE	COMPTÉ	EMPLACEMENT - NOM, PROFESSION, RÉSIDENCE					CATEGORIE BÂTIMENT	SCOLAIRE		VALEUR EN DOLLARS			MUNICIPAL *	REMARQUES
		DIV. CAD.	CADASTRE	SUBDIVISION	FRONT	PROFONDEUR		SUPERFICIE	TERR. P. C.	TERRAIN	BÂTISSE	TOTAL		
2022 2024 2999	45462900	10 198 10 198	214 213	2600 2600	10100 10100	2,62600 2,42600 31,38600								
3001							1B	2B1	218900	652900	871800	811	204-8	
4204 4604		LA FABRIQUE DE LA PAROISSE DE STE CATHERINE DE SIENNE 7070 SOMERLED HWY 1W9					9F							
4001		EGLISE & PRESBYTERE												
7001		ST IGNATIUS AV												
1001	45463500	7100 SOMERLED AVE					(17)							
2002 2004 2999	A. 170500 376-6	10 193 10 193	778-2 779	3600 375	10100 10100	3,63600 37900 4,01500								
3001							2A	1 2B1	27800	50600	78400	T R 1		
4202 4602		MR CHUN YAM TANG THOMAS TANG 7100 SOMERLED AV HWY 1W1					2A							
4203 4603		MRS CHUN YAM TANG (DING YEE WINNIE YEUNG) 7100 SOMERLED AV HWY 1W1					2A							
		<b>VERSO</b>												
1001	45463600	7110-12 SOMERLED AVE					(17)							
2002 2004 2999		10 143 10 143	777-2 778-1	1950 2550	10100 10100	1,96400 2,57500 4,03900								
3001							2A	1 2B1	27900	50600	78500	T R 1		
4204 4604		M LEO A ST PIERRE, FLEURISTE 7110 SOMERLED AV HWY 1W1					1F							
1001	45463800	7120-22 SOMERLED					(17)							
2002 2004 2999		10 143 10 143	776-2 771-1	2550 1950	10100 10100	2,37500 1,96400 4,03900								
3001							2B	1 2B1	27900	54500	82400	T R 1		
4211 4611		MR ANTONIO D. ANICO, OPERATOR 7120 SOMERLED AV HWY 1W1					2A							
4212 4612		MRS ANTONIO D. ANICO (TERESE VITALE) 7120 SOMERLED AV HWY 1W1					2A							
1001	45463900	7130-32 SOMERLED AVE					(17)							

45463500.

NICHOLICHÉ RB 6-14 /FI/

2007 2007

4201 M. Marie Tréti 4100 251 49200 298V  
 4401 7100 Dorval 4444 1444  
 1005 Old Orchard 44A-3A3 2FI/

4202 Mme Je Anna Di Idoia

4117	1150 7000	296
4118	1150 7000	296
4119	1150 7000	296
4120	1150 7000	296

4121	1150 7000	296
4122	1150 7000	296
4123	1150 7000	296
4124	1150 7000	296

4125	1150 7000	296
4126	1150 7000	296
4127	1150 7000	296
4128	1150 7000	296

4129	1150 7000	296
4130	1150 7000	296
4131	1150 7000	296
4132	1150 7000	296

4133	1150 7000	296
4134	1150 7000	296
4135	1150 7000	296
4136	1150 7000	296

4137	1150 7000	296
4138	1150 7000	296
4139	1150 7000	296
4140	1150 7000	296

4141	1150 7000	296
4142	1150 7000	296
4143	1150 7000	296
4144	1150 7000	296

4145	1150 7000	296
4146	1150 7000	296
4147	1150 7000	296
4148	1150 7000	296

4149	1150 7000	296
4150	1150 7000	296
4151	1150 7000	296
4152	1150 7000	296



CODE	COMpte	EMPLACEMENT - NOM, PROFESSION, RÉSIDENCE					SUPERFICIE	CATEGORIE BATIMENT	SCOLAIRE		VALEUR EN DOLLARS			MUNICIPAL	REMARQUES	
		DIV CAD	CADASTRE	SUBDIVISION	FRONT	PROFONDEUR			TERR.	P. C.	TERRAIN	BATISSE	TOTAL			
2002	45463900	10 143	776-1	375	10100	37900										
2004		10 143	775	3600	10100	3,63600										
2999							4,01500									
3001							28	1	281	27800	56900	84700	T R 1			
4201	4601	MME CARRINE PEZZELLA														
4601		7130 SOMERLED AV H44 1W1														
7001		MAC NAHON														
1001	45464000	7150-52 SOMERLED AVE						(17)								
2002		10 143	549	3600	10100	3,63600										
2004		10 143	548	2900	10100	2,92900										
2999							6,56500									
3001							4A	1	281	45200	80700	125900	T R 1			
4201	4601	M J J LUC MONDAY														
4601		7152 SOMERLED H44 1W2														
4202		MISS THI KIM MAI LE														
7001		DOHERTY														
1001	45464500	7210-12 SOMERLED AVE						(17)								
2002		10 143	321	3600	10100	3,63600										
2004		10 143	P320	370	10100	37400										
2999							4,01000									
3001							28	1	281	27600	50300	77900	T R 1			
4204	4604	MR GEORGE BASARABA, MANAGER														
4604		7210 SOMERLED AV H44 1W3														
1001	45464600	7220-22 SOMERLED AVE						(17)								
2002		10 143	P320	2530	10100	2,55500										
2004		10 143	P319	1465	10100	1,46000										
2999							4,03500									
3001							28	1	281	27900	49800	77700	T R 1			
4204	4604	MR JOHN N ECONOMIDES, AUDITOR														
4604		4575 ROSEDALE AV H48 2H1														
1001	45464800	7230-32 SOMERLED AV						(17)								
2002		10 143	P319	1435	10100	1,44900										
2004		10 143	P318	2500	10100	2,52500										
		MICROFICHE 63 E-14														

GERT.	IMP.	362
151-86	1-156	



CODE	COMPTÉ	EMPLACEMENT - NOM, PROFESSION, RÉSIDENCE						CATEGORIE BÂTIMENT	SCOLAIRE		VALEUR EN DOLLARS			MUNICIPAL *	REMARQUES
		DIV CAD	CADASTRE	SUBDIVISION	FRONT	PROFONDEUR	SUPERFICIE		TERR P. C.	TERRAIN	BÂTISSÉ	TOTAL			
1001	45465120	7274-76 SOMERLED AVE						(17)							
2002		10 142	1466		5040	10000									
2002					5035										
3001								28	1 281	35200	49500	84700	T R 1		
4204		MR RALPH ROYEN, MANAGER 7274 SOMERLED AV H4V 185													
4604		WEST BROADWAY													
7201															
1001	45465130	7310 SOMERLED AV						(16)							
2002		10 142	1501		4500	4000									
2002															
3001								2A	1 281	12600	69500	82100	T R 1		
4213		MISS CHUNG JA LIH 7310 SOMERLED AV H4V 188													
4613															
1001	45465140	7340 SOMERLED						(16)							
2002		10 142	1470		4850	7500									
2004		10 142	1469		4850	7500									
2999															
3001								2A	1 281	50700	75700	126400	T R 1		
4202		M ALBINO VINCENTE, COMMERCANT 7340 SOMERLED AV H4V 188													
4602		WESTMORE													
7001															
1001	45465150	7350-52 SOMERLED AV						(16)							
2002		10 142	1463		4850	7500									
2002															
3001								28	1 281	25900	70100	95500	T R 1		
4204		MISS MISS IDA FABI, SECRETARY 536 LANSDOWNE AV WESTMOUNT H3Y 2V2													
4604															
1001	45465160	7360-62 SOMERLED						(15)							
2002		10 142	P1462		4850	7500									
2002					3850	1800									
2004		10 142	P1462		1010	2450									
2004					1000										
2006		10 142	P1461		1250	7500									
2999															
		MICROFICHE 63 6-19													

CODE	COMPTÉ	EMPLACEMENT - NOM, PROFESSION, RESIDENCE						CATEGORIE BÂTIMENT	SCOLAIRE		VALEUR EN DOLLARS			MUNICIPAL	REMARQUES	
		DIV. CAD.	CADASTRE	SUBDIVISION	FRONT	PROFONDEUR	SUPERFICIE		TERR. P. C.	TERRAIN	BÂTISSE	TOTAL				
3001	45465180							28	1	201	31900	57600	89500	T R I		
4211		MR VIRGILE FABI, AGENT						1A								
4611		536 LANSDOWNE AV WESTMOUNT H3Y 2V2														
1001	45465190							(18)								
2002																
3001	45465190							28	1	201	16200	58500	74700	T R I		
4201		MISS ELIZABETH BALSH						1A								
4601		4376 WESTHILL AV H4B 2T1														
1001	45465210							(18)								
2002																
2004																
2999																
3001								28	1	201	14300	55400	69700	T R I		
4202		MR GERALD J SHERMAN, SALESMAN						1A								
4602		<del>7382 SOMERLED H4V 1A9</del> F.1222 #5652 <i>11/9/86</i> 5264 Cumberland H4V 2N8														
1001	45465220							(18)								
2002																
3001								28	1	201	13700	56000	69700	T R I		
4201		MR GRAHAM DUNCAN KITCHING						1A								
4601		<del>7400 SHERBROOKE S H3B 1N8</del> 1108 <del>St-Jacques av., Ottawa Ont. K1H 8B2</del> F.1222 #5667 <i>9/12/80</i>														
7001		PATRICIA														
7002		TRENHOLME														
7003		TRAVERSEZ														
7004		TRENHOLME														
1001	45465230							(18)								
2002																
2002																
3001								2A	1	201	22400	52800	75200	T R I		
4201		MME MARY MACAITTYE-SIMKUS						2								
4601		7445 SOMERLED H4V 1X2														
6450		<i>Correspondance anglaise #512/86/7</i>														
1001	45465240							(18)								
		MICROFICHE 63 M-14														

4546 5190

MICHELLE H-T BAILL

4501 Miss MARGARET MURPHY

4601 6620 MOUNTAIN SIGHTS H3W 226

CERT.	EXP.	WIS.
1948	1948	1948

1947

1948

1949

1950

1951

1952

1953

1954

1955

1956

1957

1958

1959

1960

1961

1962

1963

1964

1965

1966

1967

1968

1969

1970

1971

1972

1973

1974

1975

1976

1977

1978

1979

1980

1981

1982

1983

1984

1985

1986

1987

1988

1989

1990

1991

1992

1993

1994

1995

1996

1997

1998

1999

2000

2001

2002

2003

2004

2005

2006

2007

2008

2009

2010

2011

2012

2013

2014

2015

2016

2017

2018

2019

2020

2021

2022

2023

2024

CODE	COMPTÉ	EMPLACEMENT - NOM PROFESSION, RÉSIDENCE						CATEGORIE BAYMENT	SCOLAIRE		VALEUR EN DOLLARS			MUNICIPAL	REMARQUES
		DA	GAR	CADASTRE	SUBDIVISION	FRONT	PROFONDEUR		SUPERFICIE	TERR	P. C.	TERRAIN	BÂTISSE		
2002	45465240			10 141	20-9	100	7950					8000			
2004				10 141	082	5700	7990					4,54300			
2004							7950								
2999												4,62300			
3001								2A	1 2B1	22700	54900	77600	T R 1		
4201				MR JOHN K K K NG YING KIN				EA							
4601				7435 SOMERLED HWY 1X2											
7001				PATRICIA											
1001	45465245			7385-87 SOMERLED AV				(116)							
2002				10 142	518	9700	2500					2,42500			
2004				10 142	517-2	9700	800					77600			
2006				10 142	9517-1	9700	1700					1,61700			
2006							1623								
2999												4,81800			
3001								2B	1 2B1	33600	65700	99300	T R 1		
4211				M PIERRE LABELLE, DESSINATEUR				CF	02						
4611				602 STANSTEAD AV W MONT ROYAL H3R 1X7											
7001				7351 SOMERLED AV VOIR 9800 WESTMORE AV											
7002				WESTMORE AV											
1001	45465250			7315 SOMERLED AVE				(117)							
2002				10 142	597-2	5000	2500					1,25000			
2004				10 142	598-2	5000	2500					1,25000			
2006				10 142	596-2	5000	2500					1,25000			
2999												3,75000			
3001								2A	1 2B1	26100	78600	104700	T R 1		
4204				MRS WILLIAM WONG (EVA CHONG)				EA							
4604				7315 SOMERLED AV HWY 187											
1001	45465260			7301 SOMERLED AVE				(117)							
2002				10 142	596-1	5000	2500					1,25000			
2004				10 142	597-1	5000	2500					1,25000			
2006				10 142	598-1	5000	2500					1,25000			
2999												3,75000			
3001								2A	1 2B1	26100	66700	92800	T R 1		
4201				MR HAGBART JOHNSEN				EA							
4601				7301 SOMERLED AV HWY 187											
7001				WEST BROADWAY											
				MICROFICHE	63 1-17										

CODE	COUPE	EMPLACEMENT - NOM, PROFESSION, RÉSIDENCE						CATEGORIE DATEMENT	SCOLAIRE		VALEUR EN DOLLARS			MUNICIPAL *	REMARQUES
		DIV. CAD.	CADASTRE	SUBDIVISION	FRONT	PROFONDEUR	SUPERFICIE		TERR P/C	TERRAIN	BÂTISSÉ	TOTAL			
1001	45465270	7287-85 SOMERLED AVE						(17)							
2002		10 142	P671		5100	2500									
2004		10 142	P672		5100	2500									
2999															
3001								28	1 281	17700	56800	74500	T R 1		
4201		MR OIL LOW HOG						1A							
4601		7285 SOMERLED AVE H4V 106													
1001	45465280	7277-75 SOMERLED AVE						(17)							
2002		10 142	P672		4850	2500									
2004		10 142	P671		4850	2500									
2999															
3001								28	1 281	16900	57800	74700	T R 1		
4211		MR JOHN SOBOLEWSKI, TECHNICIAN						1A							
4611		7275 SOMERLED AV H4V 106													
1001	45465290	7265-61 SOMERLED AVE						(17)							
2002		10 143	102-2		205	11200									
2004		10 143	101		3898	11200									
2009					3567										
2999															
3001								28	1 281	27600	43900	71500	T R 1		
4211		M GIONETTO DI BELLIS						1A							
4611		7261 SOMERLED AV H4V 106													
1001	45465300	7253-51 SOMERLED AVE						(17)							
2002		10 143	102-1		3795	11200									
3001								28	1 281	27600	44600	72200	T R 1		
4209		MR ANTONIO CINELLI, CARPENTER						1A							
4604		7251 SOMERLED H4V 106													
7001		O BRYAN AVE													
1001	45465400	7241-43 SOMERLED AV						(17)							
2001		10 143	829		4150	11000									
3001								28	1 281	29900	119800	149700	T R 1		
MICROFICHE 63 J-14															
												PAGE	854		

CODE	COMPTE	EMPLACEMENT - NOM, PROFESSION, RÉSIDENCE						CATEGORIE DATIERET	SCOLAIRE		VALEUR EN DOLLARS			MUNICIPAL	REMARQUES
		DIV. CAD.	CADASTRE	SUBDIVISION	FRONT	PROFONDEUR	SUPERFICIE		TERR	P. C.	TERRAIN	BÂTISSE	TOTAL		
4201 4601 7601	45465400	MR NICOLA BAVOTA, BOULANGER 7241 SOMERLED HWY 189  DOHERTY AVE						1A							
1001 2001 3001	45465500	7231-33 SOMERLED AV  10 193 830 3800 11000 4,18000						(17)							
4203 4603 4204 4604		MR ALDO BELLINI, COUVREUR 7233 SOMERLED HWY 189 MRS ALDO BELLINI (ARGILA DI SANTE) 7233 SOMERLED HWY 189						1A 2A							
1001 2001 3001	45465600	7221-23 SOMERLED AV  10 193 831 3800 12000 4,18000						(17)							
4203 4603		MR GIOVANNI BELLINI, JOURNALIER 7221 SOMERLED AV HWY 189						1A							
1001 2001 3001	45465700	7211-13 SOMERLED AV  10 193 832 4150 11000 4,56500						(17)							
4203 4603 4204 4604		MR ATTILIO LAZZARINI, CHAUFFEUR 7213 SOMERLED HWY 189 MRS ATTILIO LAZZARINI (CECILIA PALUMBI) 7213 SOMERLED HWY 189						1A 2A							
1001 1002 2002 2002 2004 2004 2999	45465900	AV SOMERLED 4877 DOHERTY AV  10 143 827 31335 95152 375,37200 41289 IRR 10 148 685 27006 77711 319,60900 45319 IRR 694,98100													
3001								1B			2524000	289900	2813900	806	204-3
4201 4601		LA VILLE DE MONTREAL - SERVICE DE LA GESTION IMMOBILIERE 507 PLACE D'ARMES #300 MONTREAL H2Y 2W8						9F							
6001		PARC LOYOLA													



CODE	COMPTÉ	EMPLACEMENT - NOM, PROFESSION, RÉSIDENCE					CATEGORIE BÂTIMENT	SCOLAIRE		VALEUR EN DOLLARS			MUNICIPAL	REMARQUES		
		DIV. CAD.	CADASTRE	SUBDIVISION	FRONT	PROFONDEUR		SUPERFICIE	TERR. P. C.	TERRAIN	BÂTISSE	TOTAL				
1001	45466060	7065 SOMERLED AV														
2002		10 148	687		26960	17500										
2002					27006											
2004		10 143	828		9850	17500										
2004					9820											
2999						69,93100										
3001																
4211		LA COMMISSION DES ECOLES CATHOLIQUES DE MTL														
4611		3737 SHERBROOKE E N14 383														
6001		ECOLE STE CATHERINE DE SIEMNE														
6002		ECOLE ST IGNATIUS OF LOYOLA ANNEXE NO 2														
7001		CORONATION AV														
1001	45468100	6991-89 SOMERLED AV														
2002		10 198	P644		3080	11200										
3001																
4204		MR SALVATORE FANA, GARDENER														
4604		6989 SOMERLED AV N14 146														
1001	45468200	6987-85 SOMERLED AVE														
2002		10 148	P645		2800	11200										
2004		10 148	P644		520	11200										
2999						3,71800										
3001																
4204		MR LESLIE MC COY, FOREMAN														
4604		6985 SOMERLED AV N14 146														
1001	45468300	6971-69 SOMERLED AVE														
2002		10 148	646		2950	11200										
2002					3010											
2004		10 149	P305		265	12000										
2004					250											
2006		10 148	P645		100	11200										
2999						11200										
3001																
4204		MME ARMAND LEGRAND (MARGUERITE COUSINEAU)														
4604		6971 SOMERLED AV N14 146														

CERT. 1 EFF. 33  
12-27-86

LE RÔLE D'ÉVALUATION

CODE	COMPTÉ	EMPLACEMENT - NOM, PROFESSION, RÉSIDENCE					CATEGORIE BÂTIMENT	SCOLAIRE		VALEUR EN DOLLARS			MUNICIPAL	REMARQUES	
		DIV. CAD.	CATASTRAL	SUBDIVISION	FRONT	PROFONDEUR		SUPERFICIE	TERR.	P.C.	TERRAIN	BÂTISSE			TOTAL
1001	45468400	6967-65 SOMERLED AVE					(16)								
2002	<i>175749</i>	10 149		P305	3535	12000									
2002	<i>4986</i>				3550										
3001							28	1	281	26400	59600	86000	T R I		
4204		MR WITOLD CZARNECKI													
4604		6965 SOMERLED AV H4V 386													
					VERS0										
1001	45468500	6957-55 SOMERLED AVE					(16)								
2002		10 149		P307	350	12000									
2002					325										
2004		10 149		306	3600	12000									
2999															
3001							28	1	281	30900	74200	105100	T R I		
4201		MR ANGELO MARRICCO, LABORER													
4601		<del>4369 MELROSE AV H4A 252</del>													
4202		MRS ANGELO MARRICCO (ELVIRA PALLADINO)													
4602		<del>4369 MELROSE AV H4A 257</del>													
					<i>6957 Somerled H4V 186</i>										
					<i>P1220 4 918 (20-11-87)</i>										
					<i>ec</i>										
1001	45468600	6953-51 SOMERLED AVE					(16)								
2002		10 149		P307	3550	12000									
2002					3575										
3001							28	1	281	26800	75300	102100	T R I		
4204		MR DAVID BAGSCHAL, MERCHANT													
4604		6951 SOMERLED H4V 186													
7001		HAYFAIR AVE													
1001	45468700	6947-45 SOMERLED AVE					(16)								
2002		10 149		P309	3900	8800									
2009		10 149		P310	350	8800									
2999															
3001							28	1	281	26000	63400	89400	T R I		
4202		MRS RASHEED MOHAMMED (SHARON STEAD)													
4602		6947 SOMERLED AV H4A 185													
1001	45468800	6941-43 SOMERLED AVE					(16)								
2002		10 149		P310											
2004		10 149		P311											
		MICROFICHE 63 M-14													

45468400	45468400							
4201 Ste Anne de Grand 4601 158 de Belleau Boulevard 140-253	4201 M. GARY YOUNG 4601 4415 CORONATION AVE 140-203	1A11						
4202 Mlle Elizabeth Asselin	4202 Mlle OLGA PROSZANSKI	3A11						
4203 M. John W. Liddy 4603 218 Casper St-Adèle JOR 140		<table border="1"> <tr> <td>CERT.</td> <td>EFF.</td> <td>467</td> </tr> <tr> <td>12/1/86</td> <td>04/04/86</td> <td>AT</td> </tr> </table>	CERT.	EFF.	467	12/1/86	04/04/86	AT
CERT.	EFF.	467						
12/1/86	04/04/86	AT						
ANNULÉ	<table border="1"> <tr> <td>CERT.</td> <td>EFF.</td> <td>320</td> </tr> <tr> <td>30-1-86</td> <td>04-1-86</td> <td></td> </tr> </table>	CERT.	EFF.	320	30-1-86	04-1-86		
CERT.	EFF.	320						
30-1-86	04-1-86							
4204	4204							
4205	4205							
4206	4206							
4207	4207							
4208	4208							
4209	4209							
4210	4210							
4211	4211							
4212	4212							
4213	4213							
4214	4214							
4215	4215							
4216	4216							
4217	4217							
4218	4218							
4219	4219							

CODE	COMPTÉ	EMPLACEMENT - NOM, PROFESSION, RÉSIDENCE						CATEGORIE BÂTIMENT	SCOLAIRE		VALEUR EN DOLLARS			MUNICIPAL *	REMARQUES	
		QUÉ. CAD.	CADASTRE	SUBDIVISION	FRONT	PROFONDEUR	SUPERFICIE		TERR. P. C.	TERRAIN	BÂTISSE	TOTAL				
2999	45468900						3,25600									
3001								20	1	201	22600	47700	70500	T R 1		
4204		MRS JACOB CAYTAK (IDA MURAWCZYK)						SA								
4604		6941 SOMERLED AV H9V 1V4														
1001	45468900	6937-35 SOMERLED AVE						(18)								
2002		10 149	P311		3550	8800	3,12400	D								
2004		10 149	P312		150	8800	13200	D								
2999							3,25600									
3001								20	1	201	22800	47700	70500	T R 1		
4201		M HA NGUYEN HAI						IF								
4601		6935 SOMERLED AVE H9V 1V4														
4202		M HONG LAM SUI THI						IF								
1001	45469000	6933-31 SOMERLED AV						(18)								
2002		10 149	P312		3650	12000	4,38000									
3001								20	1	201	27100	64700	91800	T R 1		
4204		MR VINCENTO LAPOSTA, MECHANIC						SA								
4604		6931 SOMERLED AV H9V 1V4														
7001		MARIETTE														
1001	45469300	6897 SOMERLED AV														
1002		4810 ROSEDALE AV														
2002		10 149	316		3800	12000	4,56000									
2004		10 149	317		3800	12000	4,56000									
2006		10 149	318		3600	12000	4,32000									
2008		10 151	378		3800	12000	4,56000									
2010		10 151	P379		1900	12000	2,28000									
2012		10 151	P379		1900	12000	2,28000									
2014		10 151	380		3900	12000	4,68000									
2016		10 151	381		4000	11500	4,60000									
2018		10 149	319		4000	10870	4,32200									
2018						10711										
2999							34,16200									
3001								18	201	252200	386300	638500	E 11	204-B		
4204		THE INCUMBENT AND THE CHURCH OF ST THOMAS						SA								
4604		6897 SOMERLED AV H9V 1V2														
7001		ROSEDALE AV														
		MICROFICHE 63 N-14														
													PAGE	858		

CODE	COMPTE	EMPLACEMENT - NOM, PROFESSION, RESIDENCE					CATEGORIE BÂTIMENT	SCOLAIRE		VALEUR EN DOLLARS			MUNICIPAL	REMARQUES	
		DIV 549	CADASTRE	SUBDIVISION	FRONT	PROFONDEUR		SUPERFICIE	TERR P.C.	TERRAIN	FÂTISSE	TOTAL			
1001	45469900	6847-45 SOMERLED AVE					1169								
2002		10 151	404		3900	12000					4,68000				
3001		MME JACQUELINE MARCHAND-BRISSETTE 6847-45 SOMERLED AV H4V 1T9 F1222(5044) 12/28 22					28	1	281	32600	65100	97700	T R 1		
4201	4601						VERSOS								
1001	45469950	6839-378 SOMERLED AVE					1169								
2002		10 151	405		3800	12000					4,56000				
3001		M MIKE KOLOTYLO, RESTAURATEUR 68378 SOMERLED AV H4V 1T9					28	1	281	26300	73500	101800	T R 1		
4204	4604						VERSOS								
1001	45470000	6831-33 SOMERLED AVE					1169								
2002		10 151	406		3800	12000					4,56000				
3001		CANADIAN PLUMBING & HEATING SUPPLIES 1963 LTD 100 MCGILL H2V 2E6					28	2	281	26300	53200	81500	T R 1		
4211	4611						CA								
1001	45470200	6827-25 SOMERLED AVE					1169								
2002		10 151	451		3800	12000					4,56000				
2004		10 151	452-2		600	12000					72000				
2999											5,28000				
3001		M ISTVAN DARAI 6825 SOMERLED AV H4V 1T9					28	1	281	32600	52900	85500	T R 1		
4211	4611						IF								
1001	45470300	6817-15 SOMERLED					1169								
2002		10 151	452-1		3200	12000					3,84000				
2004		10 151	453-2		460	12000					55200				
2999											4,39200				
3001		MISS SHEILA I MCINTEE 6815 SOMERLED AV H4V 1T9					28	1	281	27100	52900	80000	T R 1		
4201	4601						7A								
1001	45470400	6807-05 SOMERLED					1169								
		MICROFICHE 63 0-14													

45469950

8ATI

4401 Mme. Annie Larivière  
4601 6837 av. Sonnelé H4V 1T9

COPY	EFF.
29/10/1975	354

45469900

4201 St. Christe Nicolas  
4601 6845 av. Sonnelé H4V 1T9

4201 St. Christe Nicolas  
4601 6845 av. Sonnelé H4V 1T9

4201 St. Christe Nicolas  
4601 6845 av. Sonnelé H4V 1T9

COPY	EFF.
13-12-82	361

4201 St. Christe Nicolas  
4601 6845 av. Sonnelé H4V 1T9

4201 St. Christe Nicolas  
4601 6845 av. Sonnelé H4V 1T9

4201 St. Christe Nicolas  
4601 6845 av. Sonnelé H4V 1T9

4201 St. Christe Nicolas  
4601 6845 av. Sonnelé H4V 1T9

4201 St. Christe Nicolas  
4601 6845 av. Sonnelé H4V 1T9

4201 St. Christe Nicolas  
4601 6845 av. Sonnelé H4V 1T9

4201 St. Christe Nicolas  
4601 6845 av. Sonnelé H4V 1T9

4201 St. Christe Nicolas  
4601 6845 av. Sonnelé H4V 1T9

4201 St. Christe Nicolas  
4601 6845 av. Sonnelé H4V 1T9

4201 St. Christe Nicolas  
4601 6845 av. Sonnelé H4V 1T9

4201 St. Christe Nicolas  
4601 6845 av. Sonnelé H4V 1T9

4201 St. Christe Nicolas  
4601 6845 av. Sonnelé H4V 1T9

4201 St. Christe Nicolas  
4601 6845 av. Sonnelé H4V 1T9

CODE	COMPTÉ	EMPLACEMENT - NOM, PROFESSION, RÉSIDENCE						CATEGORIE BÂTIMENT	SCOLAIRE		VALEUR EN DOLLARS			MUNICIPAL	REMARQUES	
		DIV. CAD.	CADASTRE	SUBDIVISION	FRONT	PROFONDEUR	SUPERFICIE		TERR.	P. C.	TERRAIN	BÂTISSE	TOTAL			
2002	45470400	10 151	453-1		3540	12000	4,24800									
3001								28	1	281	26400	54200	80600	T R 1		
4201		M GABRIEL MASTROMONACO														
4601		6167 AV SOMERLED AV H3X 282														
7001		KING EDWARD														
1001	45470500	6795-85 SOMERLED AVE						(16)								
2002		10 151	455-1		3535	12000	4,24200									
3001								28	1	281	26400	54200	80600	T R 1		
4211		MR HARRY PETRONKO, MAINTENANCEMAN														
4611		6785 SOMERLED AV H4V 177														
6400		<i>Correspondance anglaise FF file 27-30</i>														
1001	45470600	6775-65 SOMERLED AV						(16)								
2002		10 151	455-2		565	12000	67800									
2004		10 151	456-1		3332	12000	3,99800									
2999							4,67600									
3001								28	1	281	29000	52400	81400	T R 1		
4201		MR PASQUALE FRANCALANCIA														
4601		6765 SOMERLED AV H4V 177														
1001	45470700	6755-95 SOMERLED AV						(07)								
2002		10 151	456-2		769	12000	92200									
2004		10 151	457-1		3195	12000	3,76700									
2004					3124											
2999							4,68900									
3001								28	1	281	29200	47600	76800	T R 1		
4201		M PASQUALE PETRACONE														
4601		6745 SOMERLED H4V 177														
4202		MME PASQUALE PETRACONE (GIUSEPPINA D ALESIO)														
4602		6745 SOMERLED H4V 177														
1001	45470800	6735-25 SOMERLED						(07)								
2002	A206985	10 151	457-2		905	12000	1,17000									
2002	18-07-86				1006											
2004		10 152	58		3900	12000	4,66000									
2999							5,85000									
3001								28	1	281	36300	47300	83600	T R 1		
		MICROFICHE 63 P-14														

CODE	COMPTÉ	EMPLACEMENT - NOM, PROFESSION, RÉSIDENCE						CATEGORIE BÂTIMENT	SCOLAIRE		VALEUR EN DOLLARS			MUNICIPAL	REMARQUES
		DIV. CAD.	CADASTRE	SUBDIVISION	FRONT	PROFONDEUR	SUPERFICIE		TERR.	P.C.	TERRAIN	BÂTISSE	TOTAL		
4201 4601 4202 4602	45470800	M FERNANDO JORGE 6725 SOMERLED H49 177 <del>Mlle RAQUEL TREVINO</del> <del>3415 AV GARDUARD #1206 H44 304</del>													
1001 2002 3001	45470900	6715-05 SOMERLED AV 10 152 59 3900 12000 4,68000						(07)							
4201 4601 4202 7001		R FLORINDO ROTILI 4838 MAYFAIR AV H48 2E3 Mlle ALBERTINA PEDICELLI-ROTELI MONTCLAIR AV													
1001 1002 2002 2009 2999 3001	45471100	6699 SOMERLED 4801 MONTCLAIR AVE 10 152 195 3900 12000 4,68000 10 152 P199 100 12000 12000 4,80000						(07)							
4201 4601		MR NICOLA TRASENTE 9801 MONTCLAIR AV H49 2K7													
1001 2002 3001	45471200	6695 SOMERLED AV 10 152 P199 3800 12000 4,56000						(07)							
4201 4601		MISS ESTHER SHEPS, ARTIST 6695 SOMERLED AV H49 1T5													
1001 2002 3001	45471300	6685 SOMERLED 10 152 P193 3700 12000 4,44000						(07)							
4201 4601		Mlle ANTONIA DI BIASE 6591 MONTCLAIR H48 1M5													
1001 1002	45471600	6675 SOMERLED AV 4810 WALKLEY AV													
		MICROFICHE 63 B-15													

CERT.	EFF.	47
22-08-87	180736	48



CODE	COMPTÉ	EMPLACEMENT - NOM, PROFESSION, RÉSIDENCE					CATEGORIE D'IMMEUBLE	SCOLAIRE		VALEUR EN DOLLARS			MUNICIPAL *	REMARQUES	
		DIV. CAD.	CADASTRE	SUBDIVISION	FRONT	PROFONDEUR		SUPERFICIE	TERR. P.C.	TERRAIN	BÂTISSÉ	TOTAL			
2002	45471600	10 152	P193		200	12000					24000				
2004		10 152	704		11700	12000					14,04000				
2999											14,28000				
3001							46	2	281	115700	90400	206100	T C 1		
4204		PETROLES ESSO CANADA					CA								
5701		ATT MADAME SYLVIE LAGACE													
5702		1981 AV MC GILL COLLEGE MTL H3A 3B2													
7601		WALKLEY													
1001	45471650	6645 SOMERLED AVE													
2002		10 152	707		11925	16000					19,20400				
2004		10 152A	776		8500	11400					9,86000				
2006		10 152	444		4000	11900					5,76000				
2999											33,82400				
3001							48	2	281	<del>274000</del>	<del>626000</del>	<del>900000</del>	T C 1	<i>601 R H-87-BA - 0533 VB 19-5-87 201 19</i>	
4201		Mlle ANN THORNE					35								
4601		4855 AV WALKLEY #7 H4W 2K3													
7601		PRINCE OF WALES													
1001	45471750	6595 SOMERLED AVE													
2002		10 152A	800		3500	6700					3,04500				
3001							48	2	281	24700	215300	240000	T C 1		
4204		BANQUE CANADIENNE IMPERIALE DE COMMERCE					CF								
4604		1155 BL ORCHESTER O H3B 3Z4													
5701		ATT RESEAU DES SUCCURSALES													
5702		C P 6003 SUCCURSALE A MTL H3C 3B2													
1001	45471850	6591-79 SOMERLED AVE													
2002		10 152A	799		5000	6700					4,35000				
3001							48	2	281	35200	168900	204100	T C 1		
4201		111267 CANADA INC					CF								
4601		19 CRESSY RD HAMPS TEAD H3X 1R3													
1001	45471950	6575-55 SOMERLED AVE													
2001		10 152A	P351		1800	8500					1,53000				

4601 Les Proprietes Steinberg - Lte  
 4601 Pl. Alexis Nohon 1500 Atwater 12<sup>e</sup> étage  
 H3Z 1L7

5701 Services de gestion de propriétés

5702 1500 Atwater Pl. Alexis Nohon 12<sup>e</sup>  
 étage H3Z 1L7

5702 3500 De Maisonneuve, Tour A 12<sup>e</sup> étage

5703 Montréal H3Z 1Y3

F1222 45566013886

CRU 1	REF.
2496	11/11/81

5704 1500 Atwater 12<sup>e</sup> étage

5705 1500 Atwater 12<sup>e</sup> étage

5706 1500 Atwater 12<sup>e</sup> étage

5707 1500 Atwater 12<sup>e</sup> étage

5708 1500 Atwater 12<sup>e</sup> étage

5709 1500 Atwater 12<sup>e</sup> étage

5710 1500 Atwater 12<sup>e</sup> étage

5711 1500 Atwater 12<sup>e</sup> étage

5712 1500 Atwater 12<sup>e</sup> étage

5713 1500 Atwater 12<sup>e</sup> étage

5714 1500 Atwater 12<sup>e</sup> étage

5715 1500 Atwater 12<sup>e</sup> étage

5716 1500 Atwater 12<sup>e</sup> étage

5717 1500 Atwater 12<sup>e</sup> étage

5718 1500 Atwater 12<sup>e</sup> étage

5719 1500 Atwater 12<sup>e</sup> étage

5720 1500 Atwater 12<sup>e</sup> étage

5721 1500 Atwater 12<sup>e</sup> étage

5722 1500 Atwater 12<sup>e</sup> étage

5723 1500 Atwater 12<sup>e</sup> étage

5724 1500 Atwater 12<sup>e</sup> étage

5725 1500 Atwater 12<sup>e</sup> étage

5726 1500 Atwater 12<sup>e</sup> étage

5727 1500 Atwater 12<sup>e</sup> étage

5728 1500 Atwater 12<sup>e</sup> étage

5729 1500 Atwater 12<sup>e</sup> étage

5730 1500 Atwater 12<sup>e</sup> étage

CODE	COMPTÉ	EMPLACEMENT - NOM, PROFESSION, RÉSIDENCE						CATEGORIE BÂTIMENT	SCOLAIRE		VALEUR EN DOLLARS			MUNICIPAL	REMARQUES
		DIV. CAD.	CADASTRE	SUBDIVISION	FRONT	PROFONDEUR	SUPERFICIE		TERR. F. C.	TERRAIN	BÂTISSE	TOTAL			
2002 2999	45471950	10 152A	808		8500	8700						7,39500 8,92500			
3001								48	2 281	72300	312900	385200	T C 1		
4202 4602 4203 4603		MR HENRY R KALINOWICZ 756 19 CHESSY HAMPSTEAD H3X 1R3 JOYBERT REALTIES LIMITED 253 6575 SOMERLED #205 H4V 1T1						IA CA							
7001		CUMBERLAND													
1001 1002	45472050	6547 SOMERLED AV 4805 CUMBERLAND AV													
2002 2002		10 152A	P726		2560 2580	8700						2,23600			
3001								48	1 281	18900	104300	123200	T C 1		
4203 4601		MR GIUSEPPE MATTEO, BAKER 6547 SOMERLED H4V 1S7						IA							
1001	45472150	6543-41 SOMERLED													
2002 2802		10 152A	P726		2460 2440	8700						2,13100			
3001								4A	1 281	17300	67300	84600	T C 1		
4201 4601 4202 4602		M MATTEO ZAMBITO 6331 LARRIEU ST LEONARD H1T 3S6 MME MATTEO ZAMBITO (LEONARDA GASLIANO) 6331 LARRIEU ST LEONARD H1T 3S6						IF 4F							
6400		CORRESPONDANCE ANGLAISE													
1001	45472250	6539-35 SOMERLED AVE													
2002		10 152A	727		3500	8700						3,04500			
3001								4A	1 281	24700	54600	79300	T S 1		
4211 4611		MR LEFTIS PAPAISTRATIS, RESTAURATEUR 6539 SOMERLED AV H4V 1S7						IA							
1001	45472350	6525-05 SOMERLED AVE													
2002		10 152A	723		8042	11608						9,33500			
3001								48	1 281	76000	377000	453000	T C 1		
		MICROFICHE 63 D-15													

CODE	COMPTE	EMPLACEMENT - NOM, PROFESSION, RÉSIDENCE					CATEGORIE BÂTIMENT	SCOLAIRE		VALEUR EN DOLLARS			MUNICIPAL	REMARQUES
		CIV. CAD.	CADASTRE	SUBDIVISION	FRONT	PROFONDEUR		SUPERFICIE	TECH.	INSTR.	TERRAIN	BÂTISSE		
4201	45472350	M NICK NICHOLAS KEFALAS												
4601		<del>317 JARRY V ST LAURENT</del>			H4N 1A4	250	Varry, V. St-Laurent							
4202		M NICK NICOLAOS KOUTLIS												
4602		<del>317 JARRY V ST LAURENT</del>			H4N 1A4	250	Varry, V. St-Laurent							
4203		MR JIRAIR CHIRINIAN												
4603		<del>317 JARRY V ST LAURENT</del>			H4N 1A4	250	Varry, V. St-Laurent							
7001		CAVENDISH												
1001	45472450	6493-95 SOMERLED AVE												
2002		10 154	761		8100		IRR				14,08400			
2002					8025		17400							
2004		10 152A	798				2620				1000			
2004					075									
2999											14,09400			
3001								48	2 201	114200	431400	545600	T C 1	
4201		113952 CANADA INC 508						CF						
4601		10 ST JACQUES #308			H2Y 1L3									
4202		MR ABRAHAM GURMAN 188						IA						
4602		80 HOLTHAM RD HARPSTEAD			H3X 3M4									
4203		LES ENTREPRISES BRIDGEDALE LTEE			13.5%			CF						
4603		10 ST JACQUES #308			H2Y 1L3									
4204		123830 CANADA INC 108						CF						
4205		109572 CANADA INC 4.5%						CF						
4206		INVESTISSEMENTS SHOMAX LTEE 4%						CF						
1003	45472550	6451 SOMERLED												
2002		10 154	696											
2004		10 154	695											
2006		10 154	694											
2999											9,27000			
3001								46	2 201	75100	61000	136100	T C 1	
4204		TEXACO CANADA LIMITED						CA						
4604		BOITE POSTALE 1500 STATION M MONTRÉAL 107			H3G 2L8									
5701		ATT TEXACO CANADA INC SERVICE DES TAXES												
5702		90 WYNFORD DR DON MILLS ONT			M3C 1K5									
7001		BESSBOROUGH												
1001	45472650	6447-25 SOMERLED AVE												
1002		4015 BESSBOROUGH AVE												
2002		10 154	767		5000		5800				2,90000			
2004		10 154	766		4000		5800				2,32000			
2999											5,22000			
3001								48	1 201	42300	221100	263400	T C 1	
		MICROFICHE			63 E-15									



CODE	COMPTE	EMPLACEMENT - NOM, PROFESSION, RESIDENCE					CATEGORIE D'IMMEUBLE	SCOLAIRE		VALEUR EN DOLLARS			MUNICIPAL *	REMARQUES	
		DIV. CAD.	CADASTRE	SUBDIVISION	FACHT	PROFONDEUR		SUPERFICIE	TERR. P.C.	TERRAIN	BÂTISSE	TOTAL			
2002 2002	45473030	10 162	548		11000 10700	14200 IRR	22,39500								
3001								48	2 281	164400	240200	404600	T R I		
4204 4604		ACE HOLDINGS CORPORATION 4770 KENT AV #219 H3W 1K2													
1001	45473090	6255 SOMERLED AVE													
2002		10 162	P544		10000	10000	10,00000								
3001								46	2 281	81000	69000	150000	T R I		
4201 4601		PETRO CANADA INC 240 Duncan Mill Rd, Don Mills, Ont F1222 (20-8-85) V3 4794 H3B 3B2													
7001		KENNINGTON													
1001	45473050	6205 SOMERLED AV													
2002	V.L.	10 163	389-1		7500	14200	10,65000								
3001								3A	2 281	86000	1349000	1435000	T R I		
4201 4601		V I P APARTMENTS SOMERLED INC 4770 KENT AV #102 H3W 3H2 (F1222 #5864/5-10-86 P)													
6400		CORRESPONDANCE ANGLAISE													
7001		GRAND BOULEVARD													
1001	45473060	6167 SOMERLED AVE													
2002		10 164	412-1		2900	5875	1,70400								
2004		10 164	411-1		2800	5875	1,64500								
2999							3,34900								
3001								2A	1 281	23200	114800	138000	T R I		
4201 4601		M GABRIELE MASTROMONACO-MASTRO 6167 SOMERLED AV H3X 2B2													
7001		BEACONSFIELD													
1001	45473080	6133-35 SOMERLED AVE													
2002		10 164	313		2500	11000	2,75000								
2004		10 164	312-2		300	11000	33000								
2999							3,08000								
3001								2B	1 281	20200	96800	117000	T R I		
		MICROFICHE 63 6-15													

CODE	COMPTÉ	EMPLACEMENT - NOM, PROFESSION, RÉSIDENCE					C	C	C	C	C	VALEUR EN DOLLARS			MUNICIPAL	REMARQUES
		DIV. CAD.	CADASTRE	SUBDIVISION	FRONT	PROFONDEUR						SUPERFICIE	SCOLAIRE	TERR.		
4201 4601 4202 4602	45473080	M ROBIN VINCELLI, DENTISTE 6135 AVE SOMERLED H3X 2A8					EF									
		M GUY PARADIS, ÉVALUATEUR 4520 WILLIAM H4A 2V4					EF									
1001	45473090	6129-31 SOMERLED AVE								(05)						
2002		10 164 311-2		1450	11000	1,58400										
2004		10 164 312-1		2200	11000	2,42000										
2999						4,00400										
3001										29	1 281	26100	91500	117600	T R 1	
4204 4604		MR KAZIMIRS DEKSNIS, ENGINEER 6129 SOMERLED AV H3X 2A8					EA									
1001	45473110	6119-21 SOMERLED								(05)						
2002		10 164 310		2500	11000	2,75000										
2004		10 164 311-1		1140	11000	1,25400										
2999						4,00400										
3001										28	1 281	26100	96200	122300	T R 1	
4204 4604		MR JULIUS M SERAFIN, ECONOMIST 6121 SOMERLED AV H3X 2A8					EA									
1001	45473120	6115-17 SOMERLED AVE								(05)						
2002		10 164 308-2		1190	11000	1,25400										
2004		10 164 309		2500	11000	2,75000										
2999						4,00400										
3001										28	1 281	26100	91500	117600	T R 1	
4204 4604		Mlle RONIQUE TRUDEAU 6115 SOMERLED H3X 2A8					EF									
1001	45473130	6107-05 SOMERLED AV								(05)						
2002		10 164 306-1		1450	11000	1,58400										
2004		10 164 307-2		2200	11000	2,42000										
2999						4,00400										
3001										28	1 281	26100	93700	119800	T R 1	
4202 4602		M ANTHONY LOUIS FARGNOLI, COMMIS 6107 SOMERLED H3X 2A8					EF									
1001	45473140	6103-01 SOMERLED AVE								(05)						
		MICROFICHE 63 H-15														

CODE	COMPTÉ	EMPLACEMENT - NOM, PROFESSION, RESIDENCE					CATEGORIE D'IMMEUBLE	SCOLAIRE		VALEUR EN DOLLARS			MUNICIPAL	REMARQUES
		PARCELLE	CADASTRE	SUBDIVISION	FRONT	PROFONDEUR		SUPERFICIE	TERRE	P.C.	TERRAIN	BÂTISSE		
2002	45473140	10	164	307-1	300	11000								
2004		10	164	306	2500	11000								
2999	A/82356													
	17-12-86													
3001														
4201														
4601														
7001														
1001	45473200													
2002		10	168	484	2800	11000								
2004		10	169	554	2500	3600								
2006		10	168	512	2500	5500								
2008		10	169	553	2500	3600								
2010		10	168	511	2500	5500								
2012		10	169	552	2500	3600								
2014		10	168	510	2500	5500								
2016		10	169	551	2500	3600								
2018		10	168	509	2500	5500								
2020		10	169	550	2500	3600								
2022		10	168	508	2500	5500								
2024		10	169	549	2500	3600								
2026		10	168	507	2500	5500								
2028		10	169	548	2500	3600								
2030		10	168	506	2500	5500								
2032		10	169	547	2500	3600								
2034		10	168	505	2500	5500								
2036		10	169	546	2500	3600								
2038		10	168	504	2500	5500								
2040		10	169	545	2500	3600								
2042		10	168	503	2500	5500								
2044		10	169	544	2500	3600								
2046		10	168	502	2500	5500								
2048		10	169	543	2500	3600								
2050		10	168	501	2500	5500								
2052		10	169	542	2500	3600								
2054		10	168	500	2500	5500								
2056		10	169	541	2500	3600								
2058		10	168	499	2500	5500								
2060		10	169	540	2500	3600								
2062		10	168	498	2500	5500								
2064		10	169	539	2500	3600								
2066		10	168	497	2500	5500								
2068		10	169	538	2500	3600								
2070		10	168	496	2500	5500								
2072		10	169	537	2500	3600								
2074		10	168	495	2500	5500								
2076		10	169	536	2500	3600								
2078		10	168	494	2500	5500								
2080		10	169	535	2500	3600								
2082		10	168	493	2500	5500								
2084		10	169	534	2500	3600								
2086		10	168	492	2500	5500								
2088		10	169	533	2500	3600								



45423140

MICHÉLICHÉ 87 1-78

3452

4001 Helen Stanick

4601 4871 Sinclair Road H7W 1J5

4002 Honor Lynch

4602 4871 Sinclair Road H7W 1J5

4003	10	190	222	1900	2200	1'3100	
4004	10	190	223	1900	2200	1'3100	
4005	10	190	224	1900	2200	1'3100	
4006	10	190	225	1900	2200	1'3100	
4007	10	190	226	1900	2200	1'3100	
4008	10	190	227	1900	2200	1'3100	
4009	10	190	228	1900	2200	1'3100	
4010	10	190	229	1900	2200	1'3100	
4011	10	190	230	1900	2200	1'3100	
4012	10	190	231	1900	2200	1'3100	
4013	10	190	232	1900	2200	1'3100	
4014	10	190	233	1900	2200	1'3100	
4015	10	190	234	1900	2200	1'3100	
4016	10	190	235	1900	2200	1'3100	
4017	10	190	236	1900	2200	1'3100	
4018	10	190	237	1900	2200	1'3100	
4019	10	190	238	1900	2200	1'3100	
4020	10	190	239	1900	2200	1'3100	
4021	10	190	240	1900	2200	1'3100	
4022	10	190	241	1900	2200	1'3100	
4023	10	190	242	1900	2200	1'3100	
4024	10	190	243	1900	2200	1'3100	
4025	10	190	244	1900	2200	1'3100	
4026	10	190	245	1900	2200	1'3100	
4027	10	190	246	1900	2200	1'3100	
4028	10	190	247	1900	2200	1'3100	
4029	10	190	248	1900	2200	1'3100	
4030	10	190	249	1900	2200	1'3100	
4031	10	190	250	1900	2200	1'3100	
4032	10	190	251	1900	2200	1'3100	
4033	10	190	252	1900	2200	1'3100	
4034	10	190	253	1900	2200	1'3100	
4035	10	190	254	1900	2200	1'3100	
4036	10	190	255	1900	2200	1'3100	
4037	10	190	256	1900	2200	1'3100	
4038	10	190	257	1900	2200	1'3100	
4039	10	190	258	1900	2200	1'3100	
4040	10	190	259	1900	2200	1'3100	
4041	10	190	260	1900	2200	1'3100	
4042	10	190	261	1900	2200	1'3100	
4043	10	190	262	1900	2200	1'3100	
4044	10	190	263	1900	2200	1'3100	
4045	10	190	264	1900	2200	1'3100	
4046	10	190	265	1900	2200	1'3100	
4047	10	190	266	1900	2200	1'3100	
4048	10	190	267	1900	2200	1'3100	
4049	10	190	268	1900	2200	1'3100	
4050	10	190	269	1900	2200	1'3100	
4051	10	190	270	1900	2200	1'3100	
4052	10	190	271	1900	2200	1'3100	
4053	10	190	272	1900	2200	1'3100	
4054	10	190	273	1900	2200	1'3100	
4055	10	190	274	1900	2200	1'3100	
4056	10	190	275	1900	2200	1'3100	
4057	10	190	276	1900	2200	1'3100	
4058	10	190	277	1900	2200	1'3100	
4059	10	190	278	1900	2200	1'3100	
4060	10	190	279	1900	2200	1'3100	
4061	10	190	280	1900	2200	1'3100	
4062	10	190	281	1900	2200	1'3100	
4063	10	190	282	1900	2200	1'3100	
4064	10	190	283	1900	2200	1'3100	
4065	10	190	284	1900	2200	1'3100	
4066	10	190	285	1900	2200	1'3100	
4067	10	190	286	1900	2200	1'3100	
4068	10	190	287	1900	2200	1'3100	
4069	10	190	288	1900	2200	1'3100	
4070	10	190	289	1900	2200	1'3100	
4071	10	190	290	1900	2200	1'3100	
4072	10	190	291	1900	2200	1'3100	
4073	10	190	292	1900	2200	1'3100	
4074	10	190	293	1900	2200	1'3100	
4075	10	190	294	1900	2200	1'3100	
4076	10	190	295	1900	2200	1'3100	
4077	10	190	296	1900	2200	1'3100	
4078	10	190	297	1900	2200	1'3100	
4079	10	190	298	1900	2200	1'3100	
4080	10	190	299	1900	2200	1'3100	
4081	10	190	300	1900	2200	1'3100	

1974-75	17-12-80	15
---------	----------	----

10 11 48025 71 YA POW 3ED

10 11 MICHELICHÉ

10 11 48025 71 YA POW 3ED

10 11 MICHELICHÉ

10 11 48025 71 YA POW 3ED

10 11 48025 71 YA POW 3ED

CODE	COMPTÉ	EMPLACEMENT - NOM, PROFESSION, RÉSIDENCE					CATEGORIE BAYMENT	SCOLAIRE		VALEUR EN DOLLARS			MUNICIPAL	REMARQUES
		CIV. CAD.	CADASTRE	SUBDIVISION	FRONT	PROFONDEUR		SUPERFICIE	TERR P. C.	TERRAIN	BÂTISSE	TOTAL		
2090	45473200	10	168	491	2500	5500	1,37500							
2092		10	169	532	2500	3600	90000							
2094		10	168	490	2500	5500	1,37500							
2096		10	169	531	2500	3600	90000							
2098		10	168	489	2500	5500	1,37500							
2100		10	169	530	2500	3600	90000							
2102		10	168	488	2500	5500	1,37500							
2104		10	169	529	2500	3600	90000							
2106		10	168	487	2500	5500	1,37500							
2108		10	169	528	2500	3600	90000							
2110		10	168	486	2500	5500	1,37500							
2112		10	169	527	1500	3600	59000							
2114		10	168	485	1500	16000	2,40000							
2116		10	168	533	2500	9100	2,27500							
2118		10	168	534	2500	9100	2,27500							
2120		10	168	535	2500	9100	2,27500							
2122		10	168	536	2500	9100	2,27500							
2124		10	168	537	2500	9100	2,27500							
2126		10	168	538	2500	9100	2,27500							
2128		10	168	539	2500	9100	2,27500							
2130		10	168	540	2500	9100	2,27500							
2132		10	168	541	2500	9100	2,27500							
2134		10	168	542	2500	9100	2,27500							
2136		10	168	543	2500	9100	2,27500							
2138		10	168	544	2500	9100	2,27500							
2140		10	168	545	2500	9100	2,27500							
2142		10	168	546	2500	9100	2,27500							
2144		10	168	547	2500	9100	2,27500							
2146		10	168	548	2500	9100	2,27500							
2148		10	168	549	2500	9100	2,27500							
2150		10	168	550	2500	9100	2,27500							
2152		10	168	551	2500	9100	2,27500							
2154		10	168	552	2500	9100	2,27500							
2156		10	168	553	2500	9100	2,27500							
2158		10	168	554	2500	9100	2,27500							
2160		10	168	555	2500	9100	2,27500							
2162		10	168	556	2500	9100	2,27500							
2164		10	168	557	2500	9100	2,27500							
2166		10	168	558	2500	9100	2,27500							
2168		10	168	559	2500	9100	2,27500							
2170		10	168	560	2500	9100	2,27500							
2172		10	168	P561	500	9100	45500							
2174		10	168	P532	1400	70500	9,87000							
2176		10	168	P514	500	5500	27500							
2178		10	169	P556	500	3600	18000							
2180		10	168	463	2800	11000	3,08000							
2182		10	168	482	2800	11000	3,08000							
2184		10	168	481	2800	11000	3,08000							
2186		10	168	480	2800	11000	3,08000							
2188		10	168	479	2000	11000	2,20000							
2190		10	169	526	800	11000	88000							
2192		10	169	525	2800	11000	3,08000							
2194		10	169	555	2500	3600	90000							
2196		10	168	513	2500	5500	1,37500							
2999							162,68000							
3001								18	281	528700	68200	596900	006	204-3

CODE	COMPTE	EMPLACEMENT - NOM, PROFESSION, RÉSIDENCE							CATEGORIE BÂTIMENT	SCOLAIRE		VALEUR EN DOLLARS			MUNICIPAL	REMARQUES
		QU. CAD.	CADASTRE	SUBDIVISION	FRONT	PROFONDEUR	SUPERFICIE	TERR.		P. C.	TERRAIN	BÂTISSE	TOTAL			
4201 4601	45473200	LA VILLE DE MONTRÉAL - SERVICE DE LA GESTION IMMOBILIERE 507 PLACE D'ARMES #300 MONTRÉAL H2Y 2W8							SF							
4001		PARC SOMERLED														
7001		HAMPTON AVE														
1001 1002	45473900	5999 SOMERLED AVE 4801 HAMPTON AVE							105F							
2002		10 169	P475		875	11000	96200									
2004		10 169	476		2450	11000	2,69500									
2999							3,65700									
3001								28	1 281	24000	95100	119100	T R 1			
4211 4611		MME PIERRE BEAUREGARD (SUZANNE MARTINEAU) 4801 HAMPTON AV H3X 3P8							SF							
5701 5702 5703		<i>At. Trust General Inc. Administration des immeubles 65 St. Catherine St. 9<sup>e</sup> étage H2X 3P4 (E. 1222-1578194)</i>														
1001	45474100	5997-95 SOMERLED							105F							
2002		10 169	474		2400	11000	2,64000									
2004		10 169	P475		1525	11000	1,67800									
2999							4,31800									
3001								28	1 281	26300	90400	116700	T R 1			
4201 4601 4202		M JEAN MORISSETTE 5995 SOMERLED AVE H3X 2A5 MME FRANCINE GILBERT							1F 1F							
1001	45474200	LOT SOMERLED AV							104F							
2002		10 169	473		2800	11000	3,08000									
3001								7A	1 281	18300		18300	T R 1			
4201 4601 4202		M JEAN MORISSETTE 5995 SOMERLED AV H3X 2A5 MME FRANCINE GILBERT							1F 1F							
6620		PROPRIETE SUJETTE A SURTAXE SUR TERRAIN VAGUE DESSERVI														
1001 1002	45474220	5851 SOMERLED AV 4860 DRAPER AV														
2002		10 P70		IRR	IRR		545,20800									
3001								18	281	1824900	7365600	9190500	BIT 204-13			
		MICROFICHE 63 K-15														
														PAGE 870		

CODE	COMPTE	EMPLACEMENT - NOM, PROFESSION, RÉSIDENCE					CATEGORIE BÂTIMENT	SCOLAIRE		VALEUR EN DOLLARS			MUNICIPAL	REMARQUES	
		DIV. CAD.	CADASTRE	SUBDIVISION	FRONT	PROFONDEUR		SUPERFICIE	TERR.	P. C.	TERRAIN	BÂTISSE			TOTAL
4211 4611 6001	45474220	BUREAU DES ÉCOLES PROTESTANTES DU GRAND MONTRÉAL 6000 FIELDING H3X 1T9 ÉCOLE WESTHILL HIGH					SA								
7001 7002 7003 7004 7005 7006		5815 SOMERLED AV VOIR 4801 DRAPER AV DRAPER AV MELROSE AV 5781 SOMERLED AV VOIR 4801 MELROSE AV 5751 SOMERLED AV VOIR 4800 WILSON AV WILSON AV													
1001	45474223	5731 SOMERLED AV													
2002		10 175	1069		8900	5975	5,24400								
3001								20	1 201	21300	53800	75100	T R 1		
4201 4601 4202 4602		M JEAN-PASCAL DESFORGES 326 AVE LAZAR V MONT ROYAL H3R 1P3 MR JOHN DESFORGES 570 LANDREVILLE #218 VERDUN H3E 1B4					IF 1A								
7001 7002 7003 7004 7005 7006 7007		HARVARD AV 5651 SOMERLED AV VOIR 4802 OXFORD AV OXFORD AV CH DE LA CÔTE ST LUC DEBUT DE BIERMANS AV CÔTE SUD KENSINGTON AV													
1001	45474224	6262 AV BIERMANS													
2002 2002	A-142317 24-3-86	10 162	162		10300	6400 2600	4,63500								
3001								20	1 201	25900	264100	290000	E11	204-8	
4211 4601 5701 5702		Mtl-Quebec Congregation of Jehovah's Witness West Unit 4262 Biermans H3X 1Z2 <del>ATT EDWIN J HINDLE &amp; AL TRUSTEES</del> <del>6262 BIERMANS AV H3X 1Z1</del>					1B 1B								
1001 1002	45474350	6265 AV BIERMANS 4985-5035 WEST HILL AV													
2002		10 155	52			289,33000	0								
3001								18	201	1302000	1972500	3274500	E06	204-3	
4201 4601		LA VILLE DE MONTRÉAL - SERVICE DE LA GESTION IMMOBILIERE 507 PLACE D'ARMES #300 MONTRÉAL H2T 2W8					1F								
6001		PARC DE LA CONFÉDÉRATION													

CERT.	EFF.	21
3/8/86	4/3/86	391

CERT.	EFF.	37
2-9-87	1-5-12-87	15

CODE	COMPTÉ	EMPLACEMENT - NOM, PROFESSION, RESIDENCE						CATEGORIE D'IMMEUBLE	SCOLAIRE		VALEUR EN DOLLARS			MUNICIPAL	REMARQUES
		DIV. CAD.	CADASTRE	SUBDIVISION	FRONT	PROFONDEUR	SUPERFICIE		TERR.	B. C.	TERRAIN	BÂTIMENT	TOTAL		
7001 7002	45474350	DEBUT DE FIELDING AV BEACONSFIELD AV													
1001	45474380	6000 FIELDING AV													
2002 2002 2004 2999		10 71		9	31660	19610	119,14300								
					40800	29970									
		10 P70			IRR	9202	19,25200								
							128,93500								
3001								1B	281	604400	6600900	7205300	E17	204-13	
4211 4611		BUREAU DES ECOLES PROTESTANTES DU GRAND MONTRÉAL 6000 FIELDING AV H3X 1T4						SA							
7004 7005 7006 7007 7008 7009 7010		HAMPTON AV KINGSTON AV BEACONSFIELD AV GRAND BOULEVARD KENSINGTON AV WESTHILL AV RANDALL AV													
1001	45474450	6370-72 FIELDING AV						(07)							
2002 2004 2999		10 154		P551	9925	3000	1,97800								
		10 154		P550	9925	3000	1,97800								
							2,95600								
3001								2B	1 281	18600	75500	94100	T R 1		
4204 4604		MR JOE LUDMER, PRESSER 6372 FIELDING AV H4V 1N6						SA							
1001	45474550	6376-78 FIELDING AVE						(07)							
2002 2004 2999		10 154		P550	4075	3000	1,22300								
		10 154		P551	4075	3000	1,22300								
							2,44600								
3001								2B	1 281	15300	76200	91500	T R 1		
4201 4601		MRS ARTHUR LITWIN (EVE WHITE) 6378 FIELDING AV H4V 1N6						SA							
7001 7002 7002 7003		BORDEN BESSBOROUGH 6490 FIELDING AV VOIR 5065 CAVENDISH BL CAVENDISH AVE													
1001	45474620	6504-06 FIELDING AVE						(07)							

CODE	COMPTÉ	EMPLACEMENT - NOM PROFESSION RÉSIDENCE					CATEGORIE BÂTIMENT	SCOLAIRE		VALEUR EN DOLLARS			MUNICIPAL	REMARQUES		
		DIV. CAD.	CADASTRE	SUBDIVISION	FRONT	PROFONDEUR		SUPERFICIE	TERR.	P. C.	TERRAIN	BÂTISSE			TOTAL	
2002 2004 2999	45474620	10 152A	P556		4150	3000					1,24500					
		10 152A	P555		4150	3000					1,24500					
											2,49000					
3001							28	1 281	15700	70700	86400	T R I				
4211 4611		M FORTUNATO CARPANELLI 6506 FIELDING AV H4V 1R1					1F									
1001	45474640	6514-16 FIELDING AV														
2002 2004 2999		10 152A	P556		3850	3000					1,25500					
		10 152A	P555		3850	3000					1,25500					
											2,51000					
3001							28	1 281	14400	72300	86700	T R I				
4201 4601 4202		MR PHILIP ENG 4560 CAVENDISH BL H4V 2R3 MRS HOLLY TAN-ENG					2A 2A									
7001 7002		CURBERLAND AV PRINCE OF WALES AV														
1001	45474660	6640 FIELDING														
2002 2002	V.L.	10 152	P699		IRR 5500	12140 IRR					6,63200					
3001							3A	1 281	42000	362000	404000	T R I				
4201 4601		MR KEAN WONG, GERANT 5704 BROOKSIDE AV COTE SAINT LUC H4R 2A2					3A									
6400		CORRESPONDANCE ANGLAISE														
1001	45474680	6694 FIELDING														
2002 2002	V.L.	10 152	P699		6660 6650	IRR 11575					7,98300					
3001							3A	1 281	50000	365000	415000	T R I				
4202 4602		M HENRY WONG 2216 AINSLEY CR V MT ROYAL H3P 257					1									
7001		WALKLEY AV														
1001	45474750	6666 FIELDING AV														
2002 2002	V.L.	10 152	698-1		11700 IRR	11300 9300					12,02100					
		MICROFICHE 63 N-15														

RELEVÉ D'ÉVALUATION

CODE	COMPTÉ	EMPLACEMENT - NOM PROPRESSION RÉSIDENCE					CATEGORIE BÂTIMENT	SCOLAIRE			VALEUR EN DOLLARS			REMARQUES	
		DIV. PAR	CADASTRE	SUBDIVISION	FRONT	PROFONDEUR		SUPERFICIE	TERR	F	C	TERRAIN	BÂTISSÉ		TOTAL
2004 2004 2999	45474750		10 152	332-1	9700 9000	2000 IRR	1,91600								
3001															
4201 4601 7202		MR JOHN DLUSY 11/20 168 SPRINGGROVE CR OUTREMONT H2V 3J2 MRS REGINA CYRANOW-DLUSY 9/20					1A 2A								
5701 5702		ATT DLUSCO INVESTMENTS 6666 FIELDING AV #100 MTL H4V 1N6													
6400		CORRESPONDANCE ANGLAISE													
1001 2002 3001	45474900 A 154635 12-02-86	6680 FIELDING AVE													
4201 4601 7001 7001 7002	V.L. A 17117 07-07-86	MR JOHN STASSINOS 6125 BERGEMIN BROSSARD J9Z 123 6690 FIELDING AVE VOIR 5055 MONTCLAIR AVE 6710-14 FIELDING AV VOIR 5056 MONTCLAIR AV MONTCLAIR AVE					1A								
1001 2002 2002 2004 2004 2999	45475400 V.L. A 17117 08-07-86	6750 FIELDING AV													
3001															
4201 4601 9202 4602		134566 CANADA INC., COMMANDE 505 BL. DORCHESTER O. #510 H2Z 1A8 M JEAN PIERRE PERRON, COMMANDETAIRE 30 CHATEAU SALINS LORRAINE J3Z 3P7					CF IF								
5701 5702		ATT: 134566 CANADA INC. 505 BL. DORCHESTER O. #510 MONTREAL H2Z 1A8													
6060		SOCIETE EN COMMANDE LE FIELDING													
1001 2002 2002	45475550 V.L.	6780 FIELDING AV													
3001															

4547 4900 ANNULÉ

4547 4900

4401 M. Luc Toussaint  
4601 279 Dauphin Road H.B. 178

4201 M. Elie Rahanotis  
4601 8150 Lewis Lasalle H.B. 387  
3 F I 2

4402 M. Jean Louis Larocque  
4602 193 des Pines H.B. 167

4402 Mlle THELMA TSANIKAS

ANNULÉ

CERT.	EFF.	320
3-1-86	12-1-87	

CERT.	EFF.	327
23-1-86	1-1-87	

45475400

4547 4900

4201 M. ALBAN Robichaud  
4601 5519 WILLIAMS ALLEN, V. McLEOD  
HIG 2E9

4201 MRS CLEAQUE Apostolis  
4602 5511 Av. SHART, C.S. LUC  
H4W 2M2

4202 Mlle ARMANDE Tremblay

4202 MRS CHRISOLA MARATOU

5701 ATT. A & A Robichaud Ass. EUR.  
5702 5519 WILLIAMS ALLEN, V. McLEOD  
HIG 2E9

CERT.	EFF.	403
25-7-86	2-7-87	

CERT.	EFF.	403
25-7-86	2-7-87	



TABLEAU D'ÉVALUATION

COTE	COMTE	EMPLACEMENT - NOM, PROFESSION, RESIDENCE					CATEGORIE (BÂTIMENT)	SCOLAIRE		VALEUR EN DOLLARS			MUNICIPAL	REMARQUES	
		DIVISION CADASTRE	SUBDIVISION	FRONT	PROFONDEUR	SUPERFICIE		TERR P.C.	TERRAIN	BATISSE	TOTAL				
4201 4601 4202 4602	45475550	134566 CANADA INC., COMMANDITE 505 BL. DORCHESTER O. #510 H2Z 1A8 M JEAN PIERRE PERRON, COMMANDITAIRE 30 CHATEAU SALINS LORRAINE J3Z 3P7					CF IF								
5701 5702		ATT: 134566 CANADA INC. 505 BL. DORCHESTER O. #510 MONTREAL H2Z 1A8													
6060		SOCIETE EN COMMANDITE LE FIELDING													
7001 7002		KING EDWARD 6600-10 FIELDING AVE VOIR 5052 KING EDWARD AV													
1601	45476000	6890 FIELDING													
2002 2602		10 151	689	16400	9067	14,06100									
				15333	9242										
3001								90	2 201	88600	331900	920000	T C 1		
4211 4611		THE MANUFACTURERS LIFE INSURANCE COMPANY 2000 HANSFIELD #305 H3A 2V9					CA								
7001		ROSEDALE AV													
1001	45476900	6860-70 FIELDING AVE													
2002 2004 2006 2008 2999	V.L.	10 151	902-1	3900	9300	3,42700									
		10 151	401-1	3800	9300	3,53900									
		10 151	900-1	3800	9300	3,53900									
		10 149	338-1	3400	9300	3,16200									
						13,65700									
3001								3A	2 281	87000	762000	849000	T R 1		
4201 4601		99186 CANADA LTEE 276 ST JACQUES O #903 H2V 1W3					CF								
1001	45476800	6890 FIELDING													
2002 2004 2999	A/60276 24028	10 149	340-1	3400	9300	3,16200									
		10 149	339-1	3400	9300	3,16200									
						6,32400									
3001	V.L.							3A	1 281	48900	520800	569200	T R 1		
4201 4601 4202 4602		M ORIGENE ALBERT TERRIAULT 12190 ST EVARISTE H4J 2B7 Mlle PAULETTE VILLEMAIRE 3280 BL GOUIN E #107 MTL NORD H1H 1B3					IF IF								
7001		MARIETTE													

45476400  
 WIC-ETCHE 03-1-78 CFN2  
 4201 Construction Roland Michaud H7C 5070  
 4601 1380 Valleyfield local H7C 2K6  
 CFN2

45476800  
 CFN2  
 4201 Emmanuelle Nolas INC  
 4601 3280 Bl. Jeanin 5<sup>e</sup> 102 Mill Nord H1K 103

4202 Société immobilière Démontaigne  
 4202 2810 St-Martin E-12 ALTI H7E 5A1

CERT.	EFF.
22/1/78	24/1/78 377

4203 Mr. Jean Jacques Barbeau 2570  
 4603 2470 St. Catherine local H7E 5B4

4201 Albani Roschard  
 4601 5515 Williams Allen, Montreal nord  
 H1G 2E9

4202 1380 Valleyfield local H7C 2K6

4202 Armand Tremblay

CERT.	EFF.
30-1-78	3-10-78 370

Cert. 4/1/78  
 12-15-78 46

10-1-78	328-1	3700	8700	3*19500
11-1-78	473-1	3700	8700	3*23400
12-1-78	474-1	3700	8700	3*27300
13-1-78	403-1	3700	8700	3*31200

10-1-78	328-1	3700	8700	3*19500
11-1-78	473-1	3700	8700	3*23400
12-1-78	474-1	3700	8700	3*27300
13-1-78	403-1	3700	8700	3*31200

4202 1380 Valleyfield local H7C 2K6

4202 Armand Tremblay

LIEU	COMTE	EMPLACEMENT (NOM, PROFESSION, RESIDENCE)					CATEGORIE (BÂTIMENT)	SCOLAIRE		VALEUR EN DOLLARS			MUNICIPAL	REMARQUES	
		NUMERO	CADASTRE	SUBDIVISION	FRONT	PROFONDEUR		SUPERFICIE	P	C	TERRAIN	BATISSE			TOTAL
1001	45477000	6920 FIELDING AV													
2002	V.E.	10 149	607		11500	9300	10,69500								
3001								3A	1 281	67400	1029000	1096400	T R 1		
4201		MR STEPHEN MAJNEHER 1/4					IA								
4401		5605 DE GASPE #802 H2T 2A9													
4202		MRS HERSZ LEJB MAJNEHER (MARY MAJMAN 3/4)					IA								
4402		178 FINCHLEY RD HAMPSTEAD H3X 3A5													
1001	45477300	6940 FIELDING AVE													
2002	V.E.	10 149	606		11500	9300	10,78800								
3001								3A	1 281	68000	1025000	1093000	T R 1		
4201		MR STEPHEN MAJNEHER 1/4					IA								
4401		5605 DE GASPE #802 H2T 2A9													
4202		MRS HERSZ LEJB MAJNEHER (MARY MAJMAN 3/4)					IA								
4402		178 FINCHLEY RD HAMPSTEAD H3X 3A5													
7001		MAYFAIR													
1001	45477600	6950 FIELDING AV													
2002		10 148	P610		3630	8470	2,96500								
2002	V.E.				3600	8000									
2004		10 148	P612		3280	9300	2,93100								
2004					3206	8970									
2006		10 149	P385		3900	9300	3,62700								
2008		10 149	P386		3800	9300	3,53400								
2010		10 149	P387		3800	9300	3,53400								
2012		10 148	P611		3130	8670	2,68800								
2012					3100	8470									
2999							19,27900								
3001								3A	2 281	122000	2132000	2254000	T R 1		
4210		INVESTISSEMENTS SARASWA INC					CA								
4410		4036 STE CATHERINE O WESTMOUNT H3Z 1P2													
4215		MR NATHAN COHEN					IA								
4415		6795 KORCZAK CR #703 COTE ST LUC H4W 2W7													
4217		MR ABRAHAM STERN, REALTOR					IA								
4417		5719 RAND AV COTE ST LUC H4W 2H6													
4220		MR SAUL CHERNOMAS					IA								
4420		5717 RAND AV COTE ST LUC H4W 2H6													
5701		ATTY MR SAUL CHRINOMAS													
5702		<del>6795 KORCZAK CR #703 COTE ST LUC H4W 2W7</del> 5259 BL. NEARBY # 418 H 3W 3 F 1232 4917 (22-11-85) UC													
7001		CORONATION													
7002		DOHERTY AVE													
7003		D BRYAN													

CODE	COMPTE	EMPLACEMENT - NOM, PROFESSION, RÉSIDENCE					CATEGORIE D'IMMUTÉ	SCOLAIRE		VALEUR EN DOLLARS			MUNICIPAL	REMARQUES	
		DIV. CAD.	CADASTRE	SUBDIVISION	FRONT	PROFONDEUR		SUPERFICIE	TERR.	P. C.	TERRAIN	BÂTISSE			TOTAL
1001	45477620	7270-72 FIELDING AV					(17)								
2002		10 142	1497		4675	5000									
3001							20	1 281	14900	78800	93700	T R 1			
4212		M PAUL J LAVALLEE													
4612		7270 FIELDING AV H4V IR6													
4213		MME PAUL J LAVALLEE (FRANCOISE R TREMBLAY)													
4613		7270 FIELDING AV H4V IR6													
1001	45477640	7290 FIELDING AV					(17)								
2002		10 142	P635		2500	5325									
2002						10000									
2004		10 142	P636		2500	5325									
2004						9999									
2999															
3001							24	1 281	16900	66200	83100	T R 1			
4201		MME MARGISH J SETHNA													
4601		7290 FIELDING AV H4V IR6													
6400		Correspondance anglaise FF 26-3-86 om													
7001		WEST BROADWAY AV													
7002		WESTMORE AV													
7003		PATRICIA AV													
7004		TRENHOLME AV													
7005		CONNAUGHT AV													
7006		LIMITES OUEST													
7007		TRAVERSEZ COTE NORD													
7008		LIMITES OUEST													
1001	45477660	7501-07 FIELDING AV					(16)								
2002		10 141	493		2500	11590									
2002						11595									
2004		10 141	492		2500	11595									
2004						11600									
2006		10 141	P994		1500	11587									
2006						11590									
2999															
3001		VERSOS					20	1 281	42900	75400	118300	T R 1			
4211		M FERNANDO PILON													
4611		6072 SOMERLED AV H3X 2A7													
7001		CONNAUGHT AV													
7002		TRENHOLME AV													
7003		PATRICIA AV													
1001	45477700	7375 FIELDING AV					(16)								
		MICROFICHE 63 C-16													

CERT. EFF. 274  
15/4/86 1/5/86

45477660

WICHLICHE 43 C-1P

1970 113

4201 Pilon Gilles  
4601 7501 AV Fielding  
1 Montreal H4V 2Y7

CENTRE  
EFFICE  
286.8  
2410  
29

1970  
1971  
1972  
1973  
1974  
1975  
1976  
1977  
1978  
1979  
1980

15320

1981  
1982  
1983  
1984  
1985  
1986  
1987  
1988  
1989  
1990

1981  
1982  
1983  
1984  
1985  
1986  
1987  
1988  
1989  
1990

1991  
1992  
1993  
1994  
1995  
1996  
1997  
1998  
1999  
2000

1991  
1992  
1993  
1994  
1995  
1996  
1997  
1998  
1999  
2000

2001  
2002  
2003  
2004  
2005  
2006  
2007  
2008  
2009  
2010

2001  
2002  
2003  
2004  
2005  
2006  
2007  
2008  
2009  
2010

2011  
2012  
2013  
2014  
2015  
2016  
2017  
2018  
2019  
2020

2011  
2012  
2013  
2014  
2015  
2016  
2017  
2018  
2019  
2020

2021  
2022  
2023  
2024  
2025  
2026  
2027  
2028  
2029  
2030

2021  
2022  
2023  
2024  
2025  
2026  
2027  
2028  
2029  
2030

2031  
2032  
2033  
2034  
2035  
2036  
2037  
2038  
2039  
2040

2031  
2032  
2033  
2034  
2035  
2036  
2037  
2038  
2039  
2040

CODE	COMPTÉ	EMPLACEMENT - NOM, PROFESSION, RÉSIDENCE					CATEGORIE BÂTIMENT	SCOLAIRE		VALEUR EN DOLLARS			MUNICIPAL *	REMARQUES
		LOT CAD	CADASTRE	SUBDIVISION	FRONT	PROFONDEUR		SUPERFICIE	TERR P. C.	TERRAIN	BÂTISSE	TOTAL		
2001	45477700	10 142	1515		4100	5000	2,05000							
3001								2A	1 2B1	13000	45500	78500	T R 1	
4202		M FRANCESCO BUONAMICI					IF							
4602		7375 FIELDING AV H4V 229												
4203		MME GIUSEPPE TANAGLIA (MARIA BUONAMICI)					ZF							
4603		1755 SAUVE E 81 H2C 282												
4204		MME CARLO HARTE (GIUSEPPINA BUONAMICI)					ZF							
4604		1577 JEAN TALON E R6 H2E 159												
7001		WESTMORE AV												
1001	45477710	7345 FIELDING AV												
2002		10 142	1487		2850	7100	2,02300							
3001								2A	1 2B1	12800	48400	61200	T R 1	
4211		MRS JOHN L SHARDON (ELEANOR W BIGELOW)					SA							
4611		7345 FIELDING AV H4V 1R7												
1001	45477720	7337 FIELDING AV												
2002		10 142	1486		2700	7100	1,91700							
3001								2A	1 2B1	12200	43800	56000	T R 1	
4212		MR JAMES CAMPBELL CRITCHART, ACCOUNTANT					SA							
4612		7337 FIELDING AV H4V 1R7												
1001	45477740	7333 FIELDING AV												
2002		10 142	1485		2700	7100	1,91700							
3001								2A	1 2B1	12200	44500	56700	T R 1	
4212		M NEMESIO PALLADINI, LAITIÈRE					IF							
4612		7333 FIELDING H4V 1R7												
4213		MME NEMESIO PALLADINI (IRENATA VALENTINI)					IF							
4613		7333 FIELDING H4V 1R7												
1001	45477760	7325 FIELDING AV												
2002		10 142	1484		3200	7100	2,27200							
3001								2A	1 2B1	14400	47500	61900	T R 1	
4201		MR JAMES PETER SHEA					IF							
4601		7325 FIELDING AV Z P 265 H4V 1R7												

CODE	COMPTÉ	EMPLACEMENT - NOM, PROFESSION, RESIDENCE						CATEGORIE BÂTIMENT	SCOLAIRE		VALEUR EN DOLLARS			MUNICIPAL	REMARQUES	
		DIV. CAD.	CADASTRE	SUBDIVISION	FRONT	PROFONDEUR	SUPERFICIE		TERR	P. C.	TERRAIN	BÂTISSE	TOTAL			
1001	45477780	7315 FIELDING AV						(16)								
2002		10 142	1483		2700	7100										
3001								2A	1	2B1	12200	43000	55200	T R I		
4211		M J PAUL MAYNARD, REMTIER						1F								
4611		7315 FIELDING AV H4V 1R7														
1001	45477810	7311 FIELDING AV						(16)								
2002		10 142	1482		2700	7100										
3001								2A	1	2B1	12200	43000	55200	T R I		
4201		MR PETER MAYERS, INGENIEUR						1A								
4601		7311 FIELDING AV MTL H4V 1R7														
1001	45477820	7305 FIELDING AV						(16)								
2002		10 142	1481		2850	7100										
3001								2A	1	2B1	12000	46600	59400	T R I		
4201		MR RICHARD ROWLAND, DESSINATEUR						1A								
4601		7305 FIELDING AV H4V 1R7														
4202		MME RICHARD ROWLAND (RONIQUE MESSIER)						2F								
4602		7305 FIELDING AV H4V 1R7														
7001		WEST BROADWAY														
7002		O BRYAN AV														
1001	45477840	7241 FIELDING AV														
2002		10 143	242		3600	11000										
2004	V.C.	10 143	243		2900	11000										
2006		10 143	244-1		1450	11000										
2999																
3001								3A	1	2B1	55000	179000	234000	T R I		
4201		MR ARNOLD BOGATY						1A								
4601		63 GLENMORE RD HAMPSTEAD H3X 3N1														
4202		MRS ARNOLD BOGATY (REGINA GELBLUK)						2A								
4602		63 GLENMORE RD HAMPSTEAD H3X 3N1														
4203		MR PETER M BOGATY						1A								
4603		63 GLENMORE RD HAMPSTEAD H3X 3N1														
1001	45477860	7211 FIELDING AV														
2002		10 143	244-2		1450	11000										
		MICROFICHE 63 E-16														

CODE	COMPTE	EMPLACEMENT - NOM, PROFESSION, RÉSIDENCE					CATEGORIE BÂTIMENT	SCOLAIRE		VALEUR EN DOLLARS			MUNICIPAL	REMARQUES	
		DIV. CAD.	CADASTRE	SUBDIVISION	FRONT	PROFONDEUR		SUPERFICIE	TERR.	P. C.	TERRAIN	BÂTISSE			TOTAL
2004	45477880	10 193	295	2900	11000	3,19000									
2006		10 193	296	3600	11000	3,96000									
2999	V.E.					8,74500									
3001							3A	1	281	55000	179000	234000	T R 1		
4201		MR ARNOLD BOGATY													
4601		63 GLENMORE RD. HAMPSTEAD H3X 3N1													
4202		MRS ARNOLD BOGATY (REGINA GELBLUM)													
4602		63 GLENMORE RD. HAMPSTEAD H3X 3N1													
4203		MR PETER M BOGATY													
4603		63 GLENMORE RD. HAMPSTEAD H3X 3N1													
7001		DOWERTY AV													
1001	45477880	7191 FIELDING AV													
2002	V.E.	10 193	470	3600	11000	3,96000									
2004		10 193	471	2900	11000	3,19000									
2006		10 193	472-1	1450	11000	1,59500									
2999						8,74500									
3001							3A	2	281	55000	179000	234000	T R 1		
4211		THE FIELDING HOLDINGS CORP													
4611		1980 SHERBROOKE O #230 H3H 1E8													
1001	45477900	7163 FIELDING AV													
2002	V.E.	10 193	472-2	1450	11000	1,59500									
2004		10 193	473	2900	11000	3,19000									
2006		10 193	474	3600	11000	3,96000									
2999						8,74500									
3001							3A	2	281	55000	179000	234000	T R 1		
4211		THE FIELDING HOLDINGS CORP													
4611		1980 SHERBROOKE O #235 H3H 1E8 (f1222 #5864 5-12-86 p)													
7001		MAC MAHON AV													
1001	45477920	7135 FIELDING AV													
2002	V.E.	10 193	700	3600	11000	3,96000									
2004		10 193	701	2900	11000	3,19000									
2999						7,15000									
3001							3A	1	281	45000	163000	208000	T R 1		
4201		99861 CANADA INC													
4601		1231 STE CATHERINE O #440 H3G 1P5													
		MICROFICHE 63 F-16													
														PAGE 880	



CODE	COMPTE	EMPLACEMENT - NOV. PROFESSION. RESIDENCE						CATEGORIE D'ATTEMENT	SCOLAIRE		VALEUR EN DOLLARS			MUNICIPAL *	REMARQUES
		DIV. CAD.	CADASTRE	SUBDIVISION	FRONT	PROFONDEUR	SUPERFICIE		TERR. P. C.	TERRAIN	BÂTISSE	TOTAL			
1001	45477940	7115 FIELDING AV													
2002	V.L.	10 143	703		2900	11000	3,19000								
2004		10 143	704		3600	11000	3,96000								
2006		10 143	702		2900	11000	3,19000								
2999							10,34000								
3001								3A	1	2B1	65000	143000	208000	T R 1	
4201		99861 CANADA INC						CA							
4601		1231 STE CATHERINE O #440 N36 IPS													
7001		ST IGNATIUS													
1001	45477960	7085 FIELDING AV													
2002	V.L.	10 148	134		2600	11000	2,86000								
2004		10 148	132		3600	11000	3,96000								
2006		10 148	133		2700	11000	2,97000								
2999							9,79000								
3001								3A	1	2B1	63700	146300	208000	T R 1	
4201		99861 CANADA INC						CA							
4601		1231 STE CATHERINE O #440 N36 IPS													
1001	45477980	7055 FIELDING AV													
2002	V.L.	10 148	135		2700	11000	2,97000								
2004		10 148	137		3600	11000	3,96000								
2006		10 148	136		2700	11000	2,97000								
2999							9,90000								
3001								3A	1	2B1	62400	145600	208000	T R 1	
4201		99861 CANADA INC						CA							
4601		1231 STE CATHERINE O #440 N36 IPS													
7001		BELMORE AV													
1001	45478000	7045 FIELDING AV													
2002	V.L.	10 148	400		3600	11000	3,96000								
2004		10 148	401		2700	11000	2,97000								
2006		10 148	402		2700	11000	2,97000								
2999							9,90000								
3001								3A	1	2B1	62400	145600	208000	T R 1	
4201		99861 CANADA INC						CA							
4601		1231 STE CATHERINE O #440 N36 IPS													

CODE	COMPTE	EMPLACEMENT - NOM, PROFESSION, RESIDENCE					CATEGORIE RATÉMENT	SOCOLAIRE		VALEUR EN DOLLARS			MUNICIPAL *	REMARQUES	
		DIV CAD	CADASTRE	SUBDIVISION	FRONT	PROFONDEUR		SUPERFICIE	TERR P. C.	TERRAIN	BATISSE	TOTAL			
1001	45478020	7025 FIELDING AV													
2002	V.L.	10 148	404		2700	11000				2,97000					
2004		10 148	405		3400	11000				3,96000					
2006		10 148	403		2700	11000				2,97000					
2999										9,90000					
3001							3A	1	2B1	62400	145600	208000	T R 1		
4201		99861 CANADA INC					CA								
4601		1231 STE CATHERINE O #490 H36 1P5													
7001		CORONATION AV													
7002		CH DE LA COTE ST LUC													
7003		LIRITES EST													
1001	45478200	6955 FIELDING AV													
2002	V.L.	10 149	P409		3900	10350				3,95900					
2004		10 148	P606		3630	8850				3,27100					
2004					3600	9320									
2006		10 149	P407		3800	10150				3,85700					
2008		10 149	P408		3800	10150				3,85700					
2010		10 148	P607		3130	9220				2,95100					
2010					3100	9720									
2012		10 148	P608		3330	9720				3,24900					
2012					3246	10150									
2999										21,14400					
3001							3B	1	2B1	133000	1658000	1791000	T R 1		
4201		MRE ETHEL ZILBERT ABERMAN													
4601		515 STE CATHERINE O #403 H3B 1B9													
7001		MAYFAIR AV													
7002		6933-45 FIELDING AV VOIR SISE MAYFAIR AV													
1001	45479000	6915 FIELDING AVE													
2002	V.L.	10 149	P412		3800	9740				3,87300					
2002					3810	9540									
2004		10 149	P413		3800	9540				3,58000					
2004					3810	9300									
2006		10 149	P414		3800	9300				3,53400					
2008		10 149	P415		3900	9300				3,62700					
2999										14,71900					
3001							3A	2	2B1	91000	384000	475000	T R 1		
4201		SOLEHOR INC					CF								
4601		201 DORCHESTER BROMONT JOE 110													
4202		M MARCEL RICHARD					CF								
4602		77 DE LERY BOUCHERVILLE JRB 4X9													

CODE	COMPTÉ	EMPLACEMENT - NOM, PROFESSION, RESIDENCE						CATEGORIE BÂTIMENT	SCOLAIRE		VALEUR EN DOLLARS			MUNICIPAL	REMARQUES
		DIV. CAD.	CADASTRE	SUBDIVISION	FRONT	PROFONDEUR	SUPERFICIE		TERR.	P. C.	TERRAIN	BÂTISSE	TOTAL		
4203	45479000	SOCIETE IMMOBILIERE GRAYTON LTEE						CF							
7001		MARIETTE													
7002		6897 FIELDING AVE VOIR 5105 MARIETTE													
1001	45475600	6875 FIELDING AVE													
2002	V.L.	10 149	P418		2700	9300					2,51100				
2004		10 151	P481		3800	9300					3,53400				
2006		10 151	P482		3800	9300					3,53400				
2008		10 151	P483		3900	9300					3,62700				
2999											13,20800				
3001								3A	1 201	83000	406000	489000	T R 1		
4204		MR RYER STEINKAW, MERCHANT						BA							
4604		5010 LACOMBE N38 IR7						BA							
4207		MR NORTON STEINKAW, MERCHANT						BA							
4607		5010 LACOMBE N38 IR7						BA							
4210		MR EDWARD STEINKAW, MERCHANT						BA							
4610		5010 LACOMBE N38 IR7						BA							
7001		ROSEDALE AVE													
1001	45480300	6821-15 FIELDING													
2002		10 151	P554		3600	9515					3,85600				
2002					3900	10778									
3001								4A	1 201	24300	75100	99400	T R 1		
4201		MR KUN LEE CHEW						BA							
4601		6817 AV FIELDING H9V IP1						BA							
4202		MRS KUN LEE CHEW (QUEEN LOY WAID)						BA							
4602		6817 AV FIELDING H9V IP1						BA							
6400		CORRESPONDANCE ANGLAISE													
7001		KING EDWARD													
7002		6801 FIELDING AV VOIR 5102 KING EDWARD AV													
1001	45480800	6755-57 FIELDING AV													
2002		10 151	P559		833	9581					74800				
2002						9570									
2004		10 151	P560		4183	9570					3,90700				
2004					4204	9510									
2999											4,78500				
3001								4B	2 201	30100	42800	72900	T C 1		

15-86	11-86	362
-------	-------	-----

CODE	COMPTÉ	EMPLACEMENT - NOM, PROFESSION, RÉSIDENCE						CATEGORIE BÂTIMENT	SCOLAIRE		VALEUR EN DOLLARS			MUNICIPAL	REMARQUES
		DIV. CAD.	CADASTRE	SUBDIVISION	FRONT	PROFONDEUR	SUPERFICIE		TERR.	BÂTISSE	TERRAIN	BÂTISSE	TOTAL		
4201 4601	45480800	PORT NEUF ADMINVEST INC 10 ST JACQUES O #808 H27 1L3						CF							
1001 2002 2002	45480900	6749-33 FIELDING AVE 10 152 84-1 4200 9510 3,89300													
3001									4A	1	281	24500	99000	123500	T-C 1
4205 4605		NR GIL SOO LEE 6735 AV FIELDING H44 1H7						2A							
7001 7002		6701-07 FIELDING AV VOIR 5106 MONTCLAIR AV MONTCLAIR AVE													
1001 2002 2004 2004 2999	45481200	6695-85 FIELDING AVE V.E. 10 152 P168 3900 9300 3,62700 10 152 P170 3900 9300 3,62700 10 152 P167 IRR 9300 2,62700 10,88100													
3001									3A	2	281	69000	321000	390000	T-R 3
4204		MR DAVID LUSTIG, MERCHANT						2A							
5701 5702		ATT JOSHUA FINK ATT 4894 MIRA RD H38 288													
1001 2002 2004 2999	45481500	6665 FIELDING AV V.E. 10 152 336-1 3900 9300 3,62700 10 152 337-1 1800 9300 1,67900 5,30600													
3001									3A	1	281	33000	147000	180000	T-R 1
4201 4601		M YVAN SVETINA 5102 KING EDWARD H44 2J7 619 Mc Keehan, Outremont H2V 366 F122 #310 2/4/16						2F							
1001 2002 2004 2999	45481700	6655 FIELDING AVE V.E. 10 152 337-2 2100 9300 1,95300 10 152 338-1 3900 9300 3,62700 5,58000													
3001									3A	1	281	35000	167000	202000	T-R 1

CURT.	151-86
EXP.	1-1-86
	362

S

T-C 1

T-R 3

T-R 1

T-R 1

T-R 1

T-R 1

T-R 1

T-R 1

T-R 1

T-R 1

T-R 1

T-R 1

T-R 1

T-R 1

T-R 1

T-R 1

T-R 1

T-R 1

T-R 1

T-R 1

T-R 1

T-R 1

T-R 1

T-R 1

T-R 1

T-R 1

T-R 1

T-R 1

T-R 1

T-R 1

T-R 1

T-R 1

T-R 1

T-R 1

T-R 1

T-R 1

T-R 1

T-R 1

T-R 1

T-R 1

T-R 1

T-R 1

T-R 1

T-R 1

T-R 1

T-R 1

T-R 1

T-R 1

T-R 1

T-R 1

T-R 1

T-R 1

T-R 1

T-R 1

T-R 1

T-R 1

T-R 1

T-R 1

T-R 1

T-R 1

T-R 1

T-R 1

T-R 1

T-R 1

T-R 1

T-R 1

T-R 1

T-R 1

T-R 1

T-R 1

T-R 1

T-R 1

T-R 1

T-R 1

CODE	COMPTÉ	EMPLACEMENT - NOM PROFESSION RÉSIDENCE						CATEGORIE BÂTIMENT	SCOLAIRE		VALEUR EN DOLLARS			MUNICIPAL	REMARQUES
		NO. PAR	CADASTRAL	DIVISION	FRONT	PROFONDEUR	SUPERFICIE		TERR	P. C.	TERRAIN	BÂTISSE	TOTAL		
4201 4601 4202	45461700	R EUGENIO MAMMARINO 1457 VERDI LASALLE MBN 1K5 MME PIETRONELLA PAGLIARO						1F 3F							
6400		CORRESPONDANCE ANGLAISE													
7001		WALKLEY AVE													
1001	45481800	6645-35 FIELDING AVE													
2002	V.L.	10 152	P422		3900	11750					9,63100				
2002						11R									
2004		10 152	421		4100	12000					9,92000				
2006		10 152	P423		3900	11500					9,53900				
2006						11750									
2999											14,08500				
3001								3A	1-281	09000	357000	456000	T R 1		
4201 4601 4202 4203 4204 4604		M RAYMOND V CARRIERE 3737 THE BOULEVARD RESTMOUNT H3Y 1T3 MME MARGARET CONSIDINE-CARRIERE MME DIANE HERGOUZ-RHEAUME M ROBERT BELLIVEAU 57 SATURN DOLLARD DES ORMEAUX H9B 2P8						1F 2F 2F 1F							
7001		PRINCE OF WALES													
7002		CUMBERLAND AVE													
1001	45481950	6519-15 FIELDING AV													
2002		10 152A	554-P2		100	2900					2900				
2004		10 152A	553-1		4000	2900					1,16000				
2006		10 152A	554-1		4000	2900					1,16000				
2008		10 152A	553-P2		100	2900					2900				
2010		10 152A	P552		4100	2900					1,16900				
2999											3,56700				
3001								28	1-281	22900	79500	101900	T R 1		
4201 4601 4202 4602		MR SIGMUND STERN, FURRIER 6517 FIELDING AV H4Y 1M9 MRS SIGMUND STERN (FRITZI QWASNIK) 6517 FIELDING AV H4Y 1M9						1A 5A							
1001	45482050	6505-01 FIELDING AV													
2002		10 152A	554-P2		3900	2900					1,13100				
2004		10 152A	553-P2		3900	2900					1,13100				
2006		10 152A	P552		3900	2900					1,13100				
2999											3,39300				
3001								28	1-281	21900	95000	116900	T R 1		
		MICROFILME 63 K-16													

VERSO

45481800

11.52

45481800

11.51

4001 M. Albani Robichaud

4601 5519 Williams Allan Montreal

HIG 269

4701 M. Jacques Lethbridge

4801 4040 Wilson HVA 279

11.52

11.51

4202 Mlle. Annette Tremblay

4202 Mlle. Annette Tremblay

5701 M. Albani Robichaud

5702 5519 Williams Allan Montreal

HIG 269

NO.	REV.	370
30-11-1923		

ANNULÉ

CERT.	REV.	

4001 M. Albani Robichaud  
 4601 5519 Williams Allan Montreal  
 4202 Mlle. Annette Tremblay  
 5701 M. Albani Robichaud  
 5702 5519 Williams Allan Montreal

NO.	REV.	NO.	REV.	NO.	REV.
4001	10 1254	4601	223-65	4202	223-1
5701	10 1254	5702	223-65		

4001 M. Albani Robichaud  
 4601 5519 Williams Allan Montreal  
 4202 Mlle. Annette Tremblay  
 5701 M. Albani Robichaud  
 5702 5519 Williams Allan Montreal

4001 M. Albani Robichaud  
 4601 5519 Williams Allan Montreal  
 4202 Mlle. Annette Tremblay  
 5701 M. Albani Robichaud  
 5702 5519 Williams Allan Montreal

NO.	REV.	NO.	REV.	NO.	REV.
4001	10 1254	4601	223-65	4202	223-1
5701	10 1254	5702	223-65		

4001 M. Albani Robichaud  
 4601 5519 Williams Allan Montreal  
 4202 Mlle. Annette Tremblay  
 5701 M. Albani Robichaud  
 5702 5519 Williams Allan Montreal

NO.	REV.	NO.	REV.	NO.	REV.
4001	10 1254	4601	223-65	4202	223-1
5701	10 1254	5702	223-65		

4001 M. Albani Robichaud  
 4601 5519 Williams Allan Montreal  
 4202 Mlle. Annette Tremblay  
 5701 M. Albani Robichaud  
 5702 5519 Williams Allan Montreal

4001 M. Albani Robichaud  
 4601 5519 Williams Allan Montreal  
 4202 Mlle. Annette Tremblay  
 5701 M. Albani Robichaud  
 5702 5519 Williams Allan Montreal

4001 M. Albani Robichaud  
 4601 5519 Williams Allan Montreal  
 4202 Mlle. Annette Tremblay  
 5701 M. Albani Robichaud  
 5702 5519 Williams Allan Montreal

4001 M. Albani Robichaud  
 4601 5519 Williams Allan Montreal  
 4202 Mlle. Annette Tremblay  
 5701 M. Albani Robichaud  
 5702 5519 Williams Allan Montreal

CODE	COMPLÉ	EMPLACEMENT - NOM PROFESSION - RESIDENCE						CATEGORIE D'IMMEUBLE	SCOLAIRE		VALEUR EN DOLLARS			MUNICIPAL	REMARQUES
		ADRESSE	ADRESSE	FRONT	PROFONDEUR	SUPERFICIE	TERR		P.C.	TERRAIN	BATISSE	TOTAL			
4201 4601 4202 4602	45482050	M GUY DUCHESNE 75%	5102 BL CAVENDISH												
		M YVAN DUCHESNE 25%													
			5360A CAVENDISH BL												
7001 7002 7003			CAVENDISH BL												
			BESSBOROUGH AV												
			BORDEN AV												
1001	45482130		6395-97 FIELDING AV					1079							
2002			10 154 P317	4500	2900	1,30500									
2004			10 154 P316	4500	2900	1,30500									
2006			10 154 P315	4500	1700	76500									
2999						3,37500									
3001								28	1 281	23600	50400	74000	T R 1		
4201 4601		MME SERGE CASTONGUAY (DIANE PROVERCHER)	57 KENBOOD RD SEACONSFIELD												
1001	45482150		6385 FIELDING AV					1079							
2002			10 154 P317	4500	2900	1,30500									
2004			10 154 P316	4500	2900	1,30500									
2006			10 154 P315	4500	1700	76500									
2999						3,37500									
3001								28	1 281	21200	48600	69800	T R 1		
4204 4604		MISS IRENE STEAD, SECRETARY	6385 FIELDING AV												
7001			RANDALL AV												
1001	45482550		6361 FIELDING AV												
2002			10 154 P755	9050	9150	8,30400									
2002					9100										
3001								3A	1 281	52000	114500	166500	T R 1		
4201 4601 4202		M INGRID BAVER 60%	4660 Queen Mary Rd												
			4467 STE CATHERINE O. WESTMOUNT												
		MME LORNA SELMANOVITZ 40%													
1001	45483050		6361A FIELDING AV												
2002			10 154 75%	350	9100	53700									
2002				030											
2004			10 155 35	8840	9100	7,71500									
2004				8800	8360										
			MICROFICHE												

45482550

MICROFILM V3 1-39 LA 11

41201 Mr. Al. Sheldie

4601 4839 Franklyn 4241 1017 R02245627/1949/16  
6361 Fielding 820; HUV LMS

CERT.	EFF.	
16/5/76	1/1/86	392

NO.	NAME	ADDRESS	DATE	AMOUNT	REMARKS
1	Mr. Al. Sheldie	6361 Fielding 820; HUV LMS	16/5/76	16/5/76	392
2					
3					
4					
5					
6					
7					
8					
9					
10					
11					
12					
13					
14					
15					
16					
17					
18					
19					
20					
21					
22					
23					
24					
25					
26					
27					
28					
29					
30					
31					
32					
33					
34					
35					
36					
37					
38					
39					
40					
41					
42					
43					
44					
45					
46					
47					
48					
49					
50					
51					
52					
53					
54					
55					
56					
57					
58					
59					
60					
61					
62					
63					
64					
65					
66					
67					
68					
69					
70					
71					
72					
73					
74					
75					
76					
77					
78					
79					
80					
81					
82					
83					
84					
85					
86					
87					
88					
89					
90					
91					
92					
93					
94					
95					
96					
97					
98					
99					
100					



CODE	COMPTÉ	EMPLACEMENT - NOM, PROFESSION, RESIDENCE					CATEGORIE BÂTIMENT	SOCOLAIRE		VALEUR EN DOLLARS			MUNICIPAL *	REMARQUES
		D.V.C.A.R.	CADASTRE	SUBDIVISION	FRONT	PROFONDEUR		SUPERFICIE	TERR. P.C.	TERRAIN	BÂTISSE	TOTAL		
2999	45483050					9,25200								
3001	A-162879 14-86.						IF	2	3A	1 281	52000	114500	166500	T R I
4201		M INGRID BAYER 602												
4601		9467 STE-CATHERINE O. WESTMOUNT H32 1R6												
4202		MME LORNA SELMANOVITZ 408												
5701		M. J. Larmer Properties Inc												
7001		BESTHILL AV 4600 Queen Mary St H3W 1W7 F. 222-8917												
7002		KENSINGTON AV												
7003		6205 FIELDING AV VOIR SUIVANT 5120 GRAND BOULEVARD												
7004		GRAND BOULEVARD												
7005		BEACONSFIELD AV												
7006		NINGSTON AV												
7007		HAMPTON AV												
7008		CH DE LA COTE ST LUC												
7009		DEBUT DE CH DE LA COTE ST LUC												
7010		LIMITES OUEST DE LA CITE												
1001	45487650	9814 CH DE LA COTE ST LUC												
2002		10 213	9-P3	10000	3950	2,42500								
2002				9600	600									
2004		10 P213		9600	6050	7,00600								
2004				10000	9900									
2999						9,93100								
3001									46	2 281	66000	127900	193900	T C I
4204		TEXACO CANADA LIMITED												
4604		BOITE POSTALE 1500 STATION H MONTREAL 107 H36 2L8												
5701		ATT TEXACO CANADA INC SERVICE DES TAXES												
5702		90 BURNFORD DR DON MILLS ONT M3C 1K5												
1001	45487680	4830-40 CH DE LA COTE ST LUC												
2002		10 213	37	14138	13976	18,15300								
2002	V.L.			13544	15284									
3001	A-165975 9-5-86								3A	1 281	163000	1690000	1853000	T R I
4201		M PAUL LABERGE												
4601	A-174819 21-8-86.	30 BUSSY BEAUPORT G1E 3C9												
6001		PTIE PRESBYTERE												
1001	45487710	LOT ARR CH DE LA COTE ST LUC												
2002	A-165975 9-5-86.	10 P213		13544	2500	3,38600								
3001	A-174819 21-8-86.								7A	1 281	30000		30000	T R I

45483050

MICROFILME 2721

4201 Mrs. Ali Haidi  
4601 4839 ~~Franklin~~ 1124 124 FILLER 307M/19/16  
6361 Building @ 201 H4U 2P5

CERT.	EFF.
14/8/86	14/1/86
392	

45487680

4201 Placementto Richard Martineau Ute 450%  
4601 599 Place de St-Tropez / Laval H7N 5V1

4202 Mlle Geokopov Gantcheff 25%  
4602 5450 Ch. de la Côte des Neiges 109 H3T N6

4203 Mlle Heleke Kogstadigova 25%

**ANNULÉ**

CERT.	EFF.
17/8/86	19/5/86
388 am	

45487690

CAN 1  
4201 138385 Canada Inc 60%  
4601 1010 Sherbrooke O. #2405 H3A2R7

CAN 1  
4202 141424 Canada Inc 40%

CERT.	EFF.
20/10/86	21-8-86
403	

4204  
4604  
4205  
4605

4206  
4606  
4207  
4607

4208  
4608  
4209  
4609  
4210  
4610  
4211  
4611

4212  
4612

4213  
4613

4214  
4614

4215  
4615

4206  
4606  
4207  
4607

4208  
4608  
4209  
4609  
4210  
4610  
4211  
4611

4212  
4612

4213  
4613

4214  
4614

4215  
4615

SERVICE D'ÉVALUATION

CODE	COMPTÉ	EMPLACEMENT - NOM, PROFESSION, RÉSIDENCE						CATEGORIE D'IMMEUBLE	SCOLAIRE		VALEUR EN DOLLARS			MUNICIPAL	REMARQUES
		DIV. CAD.	CADASTRE	SUBDIVISION	FRONT	PROFONDEUR	SUPERFICIE		TERR.	TERRAIN	BÂTISSE	TOTAL			
4201 4601 6620	45487710	M PAUL LABERGE 30 Bussy Beauport 61E 3C9					VERS								
		PROPRIETE SUJETTE A SURTAXE SUR TERRAIN VAGUE DESSERVI													
1001 2002 2002 2004 2004 2006 2006 2999	45487720 V.L.	4850 CH DE LA COTE ST LUC 10 213 9-3-1-1 10 213 22-1 10 201 2													
		8200 10770 6,15500 5000 14450 2900 IRR 5,00300 IRR 16600 12300 16600 24,76400 25070 13000 35,94500													
3001								3A	2	2B1	451000	3271000	3722000	T R 1	
4201 4601		MONTABELLO APARTMENTS LTD INC 4850 CH DE LA COTE ST LUC					CA								
5701 5702		ATT FIDINAM CANADA LTEE 2 BLOOR S EAST #2700 HUDSON S BAY CENTER TORONTO M4W 1A6													
6801		AIRE DE PROTECTION BIENS CULTURELS LOT 201-2													
1001 2002 2002	45467730 V.L.	4900 CH DE LA COTE ST LUC 10 201 8													
		32000 18000 49,33600 22974 IRR													
3001								3A	2	2B1	444000	4712000	5156000	T R 1	
4201 4601		RESIDENCES DE LA TOUR WESTMOUNT LTEE 4900 CH DE LA COTE ST LUC H3R 2M3					CF								
6801		AIRE DE PROTECTION BIENS CULTURELS													
1001 2002 2002 2004 2004 2999	45487775	LOT ARR. CHEMIN DE LA COTE ST LUC 10 P213 10 P201													
		1130 615 4500 588 1037 25830 1037 14,10300 IRR 6200 14,16800													
3001								7A	2	2B1	96500		96600	T M 1	
4201 4601		MONTABELLO APARTMENTS LTD INC 4850 CH DE LA COTE ST LUC					CA								
5701 5702		ATT FIDINAM CANADA LTD 2 BLOOR S EAST #2700 HUDSON S BAY CENTER TORONTO M4W 1A6													
6620		PROPRIETE SUJETTE A SURTAXE SUR TERRAIN VAGUE DESSERVI													
		MICROFICHE 63 N-16													

45487770

CENL

4201 14125 Canada Inc

4601 400 St-Jacques #500 H2Y 1S1

45487710

CAN1

4201 138385 Canada Inc \$ 60%

4601 1010 Sherbrooke Q #2105 H3A 2R7

45487775

4201 14125 CANADA INC

4601 400 ST-JACQUES #500, H2Y 1S1

CERT.	EFF.	373
12-3-96	2-12-97	

45487710

CENL

4201 Placement Richard Martineau Hee 50%

4601 591 Place de St-Jacques, Level H9N 5V1

4202 Mx. Georges Gantcheff 25%

4602 154501 Ch. de St-Jacques #104 H2Y 1S1

4203 Mx. Helene Kostadinova 25%

4603 154501 Ch. de St-Jacques #104 H2Y 1S1

CERT.	EFF.	403
12-3-96	2-12-97	

CODE	COMPTE	EMPLACEMENT - NOM, PROFESSION, RÉSIDENCE					CATEGORIE BÂTIMENT	SCOLAIRE		VALEUR EN DOLLARS			MUNICIPAL	REMARQUES	
		DIV. CAD.	CADASTRE	SUBDIVISION	FRONT	PROFONDEUR		SUPERFICIE	TERR. P.C.	TERRAIN	BÂTISSE	TOTAL			
4801	45487775	AIRE DE PROTECTION BIENS CULTURELS LOT P201													
1001	45487860	5100 CH DE LA COTE ST LUC													
2002		02	150	286	20700	20628					47,51600				
2002					21609	24997									
2004		10	48	86	23764	24997					63,92100				
2004					23217	30067									
2006		10	48	87	5118	30067					15,30600				
2006					5000	31158									
2008		10	201	3	54826	4286					27,35400				
2008					55161	4875									
2999											154,10200				
3001							1B	2B1	916500	4879600	5796100	E17	204-13		
4204		LA COMMISSION DES ECOLES CATHOLIQUES DE MONTRÉAL					9F								
4604		3737 SHERBROOKE EST NIX 3B3													
6001		ECOLE ST LUC													
6801		AIRE DE PROTECTION BIENS CULTURELS LOT 201-3													
7001		LIMITES DU QUARTIER													
7002		CH DE LA COTE ST LUC - SUITE -													
7003		LIMITES DU QUARTIER													
7004		CAD-200													
7004		5240 CH DE LA COTE ST LUC VOIR 4441 BL DECARIE													
7005		BLVD. DECARIE													
7006		RUE DE L'ORPHELINAT													
1001	45487900	5360 CH DE LA COTE ST LUC													
1002		4455 COOLBROOK AVE													
2002	V.L.	10	62	P67	8105	12900					11,51900				
2002					8763	13200									
3001							3A	1 2B1	103000	367000	470000	T R 1			
4201		M WONG CHEUNG KWONG													
4601		4455 AV COOLBROOK #9 H44 361													
4202		Mlle VIP SO PING					3F								
7001		COOLBROOK AVE													
1001	45488000	5410 CH DE LA COTE ST LUC													
2002	V.L.	10	62	P68	IRR	5600					6,69400				
2002					9900	7092									
3001							3A	2 2B1	72300	294700	367000	T R 1			
MICROFICHE 63 0-16											PAGE	889			

CODE	COMPTÉ	EMPLACEMENT - NOM, PROFESSION, RÉSIDENCE						CATEGORIE BÂTIMENT	SCOLAIRE		VALEUR EN DOLLARS			MUNICIPAL	REMARQUES
		DIV. CAD.	CADASTRE	SUBDIVISION	FRONT	PROFONDEUR	SUPERFICIE		TERR. P. C.	TERRAIN	BÂTISSE	TOTAL			
4201 4601	45488000	IMMEUBLES GIRLET INC <del>6019 3E AVENUE H3V 2K4</del> 690 Harbord, Outremont H3V 2K4 F1222 # 48174 12/19/85						CF							
1001	45488100	5430-34 CH DE LA COTE ST LUC													
2002		10 63	P33		3100	8900					2,76900				
2002						8935									
2004		10 63	P34		3100	8935					2,78000				
2004						8995									
2999											5,54900				
3001															
4204 4604		MR CHAIM FRIEDMAN, CUTTER 2794 BEDFORD RD H3S 1G1						EA							
5701 5702		ATT N FRIEDMAN ET COMPAGNIE 5450 COTE DES NEIGES #317 RTL H3T 1V6													
1001 1002	45488200	5442 CH DE LA COTE ST LUC 4467-69 EARNSCLIFFE AVE													
2002		10 63	P35		2200	8865					2,71300				
2002					3100	8200									
3001															
4211 4611		MR HEINRICH RIBICKI, BUTCHER 4471A STE CATHERINE O BESTMOUNT H3Z 4E7						EA							
7001 7002		EARNSCLIFFE AVE MONTREAL PARK AND ISLAND													
1001 1002	45488300	5455 DE TERREBONNE 5471-91 GIROUARD													
2002	V.L.	10 66	72		2500	13240					3,31000				
2004		10 66	P70		2500	1468					37400				
2004						1535									
2006		10 66	P74		1700	13224					3,34400				
2006					2500	12424									
2008		10 66	P70		2500	1820					25600				
2008					1500	1356									
2010		10 66	71		2500	13240					3,31000				
2012		10 66	P70		2500	1460					36000				
2014		10 66	P70		2500	1356					34600				
2014						1412									
2016		10 66	73		2500	13240					3,31000				
2999											14,61000				
3001															
								38	1	281	263000	2907000	3170000	T R I	

45488000

MICKELSON PP 4-7-

J.F.S.

45488000

J.F.S.

MVF 58.

4601 Anne Mary Joe

4601 Wayne Dan

4601 1055 Ruegway St-Lamart HVR LW2

4601 1055 Ruegway St-Lamart HVR LW2

ANNULÉ

DATE	DE	376
30-11	31-12	

DATE	DE	15
27-11	14-12	

1000		
1001		
1002		
1003		
1004		
1005		
1006		
1007		
1008		
1009		
1010		
1011		
1012		
1013		
1014		
1015		
1016		
1017		
1018		
1019		
1020		
1021		
1022		
1023		
1024		
1025		
1026		
1027		
1028		
1029		
1030		
1031		
1032		
1033		
1034		
1035		
1036		
1037		
1038		
1039		
1040		
1041		
1042		
1043		
1044		
1045		
1046		
1047		
1048		
1049		
1050		
1051		
1052		
1053		
1054		
1055		
1056		
1057		
1058		
1059		
1060		
1061		
1062		
1063		
1064		
1065		
1066		
1067		
1068		
1069		
1070		
1071		
1072		
1073		
1074		
1075		
1076		
1077		
1078		
1079		
1080		
1081		
1082		
1083		
1084		
1085		
1086		
1087		
1088		
1089		
1090		
1091		
1092		
1093		
1094		
1095		
1096		
1097		
1098		
1099		
1100		
1101		
1102		
1103		
1104		
1105		
1106		
1107		
1108		
1109		
1110		
1111		
1112		
1113		
1114		
1115		
1116		
1117		
1118		
1119		
1120		
1121		
1122		
1123		
1124		
1125		
1126		
1127		
1128		
1129		
1130		
1131		
1132		
1133		
1134		
1135		
1136		
1137		
1138		
1139		
1140		
1141		
1142		
1143		
1144		
1145		
1146		
1147		
1148		
1149		
1150		
1151		
1152		
1153		
1154		
1155		
1156		
1157		
1158		
1159		
1160		
1161		
1162		
1163		
1164		
1165		
1166		
1167		
1168		
1169		
1170		
1171		
1172		
1173		
1174		
1175		
1176		
1177		
1178		
1179		
1180		
1181		
1182		
1183		
1184		
1185		
1186		
1187		
1188		
1189		
1190		
1191		
1192		
1193		
1194		
1195		
1196		
1197		
1198		
1199		
1200		

1000		
1001		
1002		
1003		
1004		
1005		
1006		
1007		
1008		
1009		
1010		
1011		
1012		
1013		
1014		
1015		
1016		
1017		
1018		
1019		
1020		
1021		
1022		
1023		
1024		
1025		
1026		
1027		
1028		
1029		
1030		
1031		
1032		
1033		
1034		
1035		
1036		
1037		
1038		
1039		
1040		
1041		
1042		
1043		
1044		
1045		
1046		
1047		
1048		
1049		
1050		
1051		
1052		
1053		
1054		
1055		
1056		
1057		
1058		
1059		
1060		
1061		
1062		
1063		
1064		
1065		
1066		
1067		
1068		
1069		
1070		
1071		
1072		
1073		
1074		
1075		
1076		
1077		
1078		
1079		
1080		
1081		
1082		
1083		
1084		
1085		
1086		
1087		
1088		
1089		
1090		
1091		
1092		
1093		
1094		
1095		
1096		
1097		
1098		
1099		
1100		
1101		
1102		
1103		
1104		
1105		
1106		
1107		
1108		
1109		
1110		
1111		
1112		
1113		
1114		
1115		
1116		
1117		
1118		
1119		
1120		
1121		
1122		
1123		
1124		
1125		
1126		
1127		
1128		
1129		
1130		
1131		
1132		
1133		
1134		
1135		
1136		
1137		
1138		
1139		
1140		
1141		
1142		
1143		
1144		
1145		
1146		
1147		
1148		
1149		
1150		
1151		
1152		
1153		
1154		
1155		
1156		
1157		
1158		
1159		
1160		
1161		
1162		
1163		
1164		
1165		
1166		
1167		
1168		
1169		
1170		
1171		
1172		
1173		
1174		
1175		
1176		
1177		
1178		
1179		
1180		
1181		
1182		
1183		
1184		
1185		
1186		
1187		
1188		
1189		
1190		
1191		
1192		
1193		
1194		
1195		
1196		
1197		
1198		
1199		
1200		

1000 1001-01 01-01-01  
1001 1002-02 02-02-02

1002 1003-03 03-03-03  
1003 1004-04 04-04-04

1004 1005-05 05-05-05  
1005 1006-06 06-06-06

1006 1007-07 07-07-07  
1007 1008-08 08-08-08

1008 1009-09 09-09-09  
1009 1010-10 10-10-10

1010 1011-11 11-11-11  
1011 1012-12 12-12-12

1012 1013-13 13-13-13  
1013 1014-14 14-14-14

1014 1015-15 15-15-15  
1015 1016-16 16-16-16

1016 1017-17 17-17-17  
1017 1018-18 18-18-18

1018 1019-19 19-19-19  
1019 1020-20 20-20-20

1020 1021-21 21-21-21

1021 1022-22 22-22-22  
1022 1023-23 23-23-23

1023 1024-24 24-24-24  
1024 1025-25 25-25-25

CODE	COMPTE	EMPLACEMENT - NOM, PROFESSION, RÉSIDENCE						CATEGORIE BÂTIMENT	SCOLAIRE		VALEUR EN DOLLARS			MUNICIPAL *	REMARQUES
		DIV. CAD.	CADASTRE	SUBDIVISION	FRONT	PROFONDEUR	SUPERFICIE		TERR.	P. C.	TERRAIN	BATISSE	TOTAL		
4201 4601 4202 4602	45488300	MR STEFAN LESNIAK, EXECUTIVE 11430 PASTEUR H3M 2P1 MR ROMAN LESNIAK, EXECUTIVE 11425 FRIGON H3M 2R6						EA							
5701 5702		ATT L T INVESTMENTS INC 5435 TERREBONNE #101 MONTREAL H9A 3R7													
1001	45488350	5406-08 CH COTE ST LUC													
2002 2002		10 66 P80 IRR 5392 14540 11890													
3001									4B	2 281	74200	97900	172100	T C I	
4201 4601		LA COMPAGNIE D ASSURANCE BELAIR 5455 ST ANDRE H2J 4A9						CF							
1001	45488450	5494 CH DE LA COTE ST LUC													
2002 2002 2004 2004 2006 2006 2008 2008 2010 2010 2599		10 66 P69-2 2570 1890 1890 10 66 P68-2 3410 1830 74600 2500 4220 10 66 P67-2 3410 4220 1,32300 2500 6530 10 66 P66-2 3410 6530 1,90000 2500 8837 10 66 P65-2 IRR 8837 2,42100 2500 9230 6,57900													
3001									4G	2 281	65100	59300	124400	T C I	
4204 5701 5702		PETROLES ESSO CANADA <i>Petroles Esso Canada 0482 P12245532 25/1/86</i> ATT <del>MADAME STANISLAVE</del> 1981 AV MC GILL COLLEGE MTL H3A 3R2						CA							
7001		GIROUARD AV													
1001	45488700	5504-22 COTE ST LUC													
2002 2002		10 66 76 13360 4476 5,22400 IRR 1450													
3001									4A	1 281	51700	143200	194900	T C I	
4211 4611		MRS ISIDOR MESSER (RUTH SAND) 1365 SOUTH OCEAN BL POMPANO BEACH FL 33062 U S A						SA C2							
1001	45488800	5530 CH DE LA COTE ST LUC													
		MICROFICHE 63 B-17													



CODE	COMPTÉ	EMPLACEMENT - NOM, PROFESSION, RÉSIDENCE					CATEGORIE D'IMMEUBLE	SCOLAIRE		VALEUR EN DOLLARS			MUNICIPAL	REMARQUES	
		DIV. CAD.	CADASTRE	SUBDIVISION	FRONT	PROFONDEUR		SUPERFICIE	TERR P. C.	TERRAIN	BÂTISSE	TOTAL			
1002	45488800	4581-85 OLD ORCHARD AVE													
2502	V.L.	10 66	P53		7830	530					41100				
2804		10 P66			13010	10684					14,59300				
2854					IRR	17581									
2999											15,00400				
3001							3A	1	2B1	133000	391000	524000	T R 1		
4201		MR JACK PEKOFKY 26%, INDUSTRIAL					IA								
4601		53 ALBION RD HAMPSTEAD H3X 3M1					IA								
4202		MR ABRAHAM PINSKY 26%, INDUSTRIAL					IA								
4602		2295 BL BEAUDET V ST LAURENT H9M 1J6					IA								
4203		MR GARY PEKOFKY 8%					IA								
4603		6575 CH KILDARE COTE ST LUC H4M 1B6					IA								
4204		MRS HOWARD WILLIAM GOLDENBALTT (GAIL PEKOFKY 8%)					SA								
4604		6211 CH DE LA COTE ST LUC COTE ST LUC H3X 2M2					IA								
4205		MR STEPHEN PEKOFKY 8%					IA								
4605		53 ALSION RD HAMPSTEAD H3X 3M1					IA								
4206		MR MYRIE-HAROLD PINSKY 6%					IA								
4606		7028 KILDARE RD COTE ST LUC H4M 1B9					IA								
4207		MRS DOUGLAS GOLD (GERTRUDE-GAIL PINSKY 6%)					SA								
4607		174 NETHERWOOD CR HAMPSTEAD H3X 3M5					IA								
4208		MRS ALLEN WILNER (GLORIA PINSKY 6%)					SA								
4608		2312 HUFFORD V ST LAURENT H4M 1L4					IA								
4209		MR JEFFREY PINSKY 6%					IA								
4609		2295 BL BEAUDET V ST LAURENT H9M 1J6					IA								
5701		6211 LENOX AV #D15 H3S 2M6													
7001		OLD ORCHARD AVE													
1001	45488900	5550 CH DE LA COTE ST LUC													
2002	V.L.	10 66	75		14710	10940					16,90900				
2002					IRR	21410									
2004	11-11-86	10 66	P27		8500	530					44600				
2999											17,35500				
3001							3A	1	2B1	156000	643000	799000	T R 1		
4201		138762 CANADA INC					CF								
4601		<del>6019 35 AVENUE H17 2M4</del> 690 Hurdland, Outremont, H2V 2K4 (F1002 45408 9/18/86)													
1001	45489000	5580 CH DE LA COTE ST LUC													
2002	9-19-80	10 176B	P111		11240	5310					7,85800				
2002	11-11-86				8630	11840									
2004		10 176B	P111		4900	8742					4,27600				
2004					4950	8625									
2999											12,13400				
3001							4G	2	2B1	120100	95400	215500	T O 1		



CODE	COMPTÉ	EMPLACEMENT - NOM, PROFESSION, RÉSIDENCE						C	M	C	M	VALEUR EN DOLLARS			MUNICIPAL	REMARQUES
		DIV. CAD.	CADASTRE	SUBDIVISION	FRONT	PROFONDEUR	SUPÉRIE					TERR. P. C.	TERRAIN	BÂTISSE		
4204 4604	45489000	SNELL OIL CO OF CANADA LTD C P 100 STATION W CALGARY ALBERTA T2P 2H5														
7001 7002		AVE MARCIL SOMERLED														
1001	45489100	5620 CH DE LA COTE ST LUC														
2002	A 170359 27-6-80	10	176B	P43	12177	1436	5,88900									
2002					9860	IRR										
2004		10	176B	P42	9860	5000	4,94500									
2004					9920											
2006		10	176B	P41	9920	180	41800									
2006						215										
2008		10	176B	P44	6440	1800	2,12000									
2008					4850	6600										
2999							13,37200									
3001									46	2	281	132500	132700	265200	T C 1	
4204 4604		GULF OIL CANADA LTD 2020 UNIVERSITE W3A 2L4														
7001		OXFORD AVE														
1001	45489200	5650 CH DE LA COTE ST LUC														
2002	V.L.	10	175	1154	12040	14160	16,22000									
2002					8900	22300										
3001									34	2	281	134200	363100	497300	T R 1	
4201 4601		CORPORATION LAVERDURE 1300 BL ROSEMONT W26 1S1														
7001		HARVARD AV														
1001	45489700	5700 CHEMIN DE LA COTE ST LUC														
2002		10	175	P773	2900	10732	3,49600									
2002						13360										
2004		10	175	P771	4060	5260	1,96700									
2004					3000	IRR										
2006		10	175	P772	4060	7993	2,80800									
2006					3000	10732										
2999							8,29100									
3001									48	1	281	67200	206200	273400	T C 1	
4201 4601		MR STANLEY S ROSEN 4 HAVERSTOCK RD HAMPSTEAD W3X 1P2														

VERSO

VERSO

45489100-

CFNI

45428000

CFNI

4201 Ultramas Canada Inc.  
4601 2020 University #2500 H3A 2L4

4401 Produits Steel Canada Limited  
4601 758 Marbooke O. H3A 1G1

CERT. EFF. 396  
59/11/80

5701 att: Directeur Service des contri-  
butions foncières  
5702 758 Marbooke O. H3A 1G1

CERT. EFF. 17  
17/07/80

10 130	1337
1 130	1337
10 130	1337

10 130	1337
1 130	1337
10 130	1337

5701 42074300 2000 CHEMIE DE LA COLE DE FIC

5701 42074300 2000 CHEMIE DE LA COLE DE FIC

5701 42074300 2000 CHEMIE DE LA COLE DE FIC

5701 42074300 2000 CHEMIE DE LA COLE DE FIC

5701 42074300 2000 CHEMIE DE LA COLE DE FIC

5701 42074300 2000 CHEMIE DE LA COLE DE FIC

5701 42074300 2000 CHEMIE DE LA COLE DE FIC

5701 42074300 2000 CHEMIE DE LA COLE DE FIC

5701 42074300 2000 CHEMIE DE LA COLE DE FIC

5701 42074300 2000 CHEMIE DE LA COLE DE FIC

5701 42074300 2000 CHEMIE DE LA COLE DE FIC

5701 42074300 2000 CHEMIE DE LA COLE DE FIC

5701 42074300 2000 CHEMIE DE LA COLE DE FIC

5701 42074300 2000 CHEMIE DE LA COLE DE FIC

5701 42074300 2000 CHEMIE DE LA COLE DE FIC

CODE	COMPTÉ	EMPLACEMENT - NOM, PROFESSION, RÉSIDENCE						C	P	C	C	VALEUR EN DOLLARS			MUNICIPAL	REMARQUES
		DIV. CAD.	CADASTRE	SUBDIVISION	FRONT	PROFONDEUR	SURFACE					TERR.	BÂTISSE	TOTAL		
4202	45489700	MR BERNARD ROSEN														
4602		295 SHERATON DR MTL Q H4X 1N8														
4203		MR HERMAN LINDY														
4603		4353 WESTMOUNT AV WESTMOUNT H3Y 1E6														
1001	45490000	5740 CH DE LA COTE ST LUC														
2002		10 175 1162			IRR	13665										
2002					10100	5900										
3001									46	1	2B1	65200	57300	192500	T C 1	
4201		MRS MARVIN SMITH (DIANA SNEETER)														
4601		6 JOY UNIT 2 2050 R MA Q2108														
5701		ATT ULTRAMAR CANADA INC S/S 928														
5702		1155 BL DORCHESTER Q MONTRÉAL H3B 2K1														
7001		WILSON AVE														
1001	45490200	5770 CH DE LA COTE ST LUC														
2002	V.L.	10 175 1156			10550	10625										
2002					IRR	8400										
3001									3A	1	2B1	67000	132000	199000	T R 1	
4201		M ALBERT YOKIM														
4601		5275 CH DE LA COTE ST LUC #7 H3B 2N5														
4202		MME PAULETTE OBEIKA-YOKIM														
1001	45490400	5780 CH DE LA COTE ST LUC														
2002		10 175 1153			7175	7410										
2002	V.L.				6030	10964										
3001									3A	1	2B1	50000	166000	216000	T R 1	
4201		M GERALD LEMAIRE														
4601		248 EDGAR #405 VERDUN H3E 1C8														
7001		MELROSE AVE														
1001	45490450	5802-10 CH DE LA COTE ST LUC														
2002	A/83008	10 70 P33			10692	4433										
2002	15-12-86				8750	10621										
3001									48	2	2B1	53400	422200	475600	T C 1	
												53,400	453,600	507,000		

CERT.	EFF.	393
282-86	1-3-86	

CODE	COMPTE	EMPLACEMENT - NOM, PROFESSION, RÉSIDENCE						CATEGORIE RATIFIÉ	SCOLAIRE		VALEUR EN DOLLARS			MUNICIPAL *	REMARQUES
		DIV. CAD.	CADASTRE	SUBDIVISION	FRONT	PROFONDEUR	SUPERFICIE		TERR P. C.	TERRAIN	BÂTISSE	TOTAL			
4201 4601 4202	45490450	M JEAN GEORGE JAHCHAN 4828 AV DORVAL H3W 1V8 MME SURAYA CHAFTARI-JAHCHAN					VERSUS	IF ZF							
1001	45490550	5830 CH DE LA COTE ST LUC													
2002 2002	V.L.	10 70 79		IRR 8750	11008 16200	12,29900									
3001								3A	2	281	100000	440000	540000	T R 1	
4201 4601		IMMEUBLES NACTAR INC 115 CH COTE STE CATHERINE #702 OUTREMONT H2V 2A6						CF	2						
5701 5702		ATT TRUST GENERAL DU CANADA 1100 UNIVERSITY 9E ETAGE H3B 2G7													
7001		DRAPER													
1001	45490600	107 CH DE LA COTE ST LUC													
2002 2002		10 P70		14000 10400	10125 19630	15,47000									
3001										281	125300		125300	209-13	
4204 4604		BUREAU DES ECOLES PROTESTANTES DU GRAND MONTRÉAL 6000 FIELDING H3X 1T9						FA							
7001		FIELDING AV													
1001	45490850	6010 CH DE LA COTE ST LUC													
2002 2002	V.L.	10 71 2		9267 8550	IRR 20842	20,37400									
3001								3A	1	281	165000	907000	1072000	T R 1	
4204 4604		MR GUSTAV LEVINSCHI 1260 MC GREGOR AV H3C 1B6 1820 Mc Penfield #110 H3H 1B4 F122 4918 (22-11-87) LC						IA							
1001	45490950	6030 CH DE LA COTE ST LUC													
2002 2002	V.L.	10 71 3		35950 29308	20842 000	30,55600									
3001								3A	1	281	248000	1017000	1265000	T R 1	
4204 4604		MR GUSTAV LEVINSCHI 1260 MC GREGOR AV H3C 1B6 1820 Mc Penfield #110 H3H 1B4 F122 4918 (22-11-87) LC						IA							
7001		6040 CH DE LA COTE ST LUC VOIR SUIVANT 5191 HAMPTON AV													

45490450

MICROFILM 87-1-13 (FBI)

4401 Patrick Wing Chang Lam

4601 12260 Green Lane HNK 203 (FBI)

4801 James Chi Wing Lam

4601 12260 Green Lane HNK 203

CERT.	OFF.	15
12-18-87	12-18-87	1

1001 4801 203 4000 CHASE BY COLE RI FOC

4001 12260 HVC GREEN LANE HNK 203

1001 4801 203 4000 CHASE BY COLE RI FOC

1001 4801 203 4000 CHASE BY COLE RI FOC

4001 12260 HVC GREEN LANE HNK 203

1001 4801 203 4000 CHASE BY COLE RI FOC

1001 4801 203 4000 CHASE BY COLE RI FOC

1001 4801 203 4000 CHASE BY COLE RI FOC

4001 12260 HVC GREEN LANE HNK 203

1001 4801 203 4000 CHASE BY COLE RI FOC

1001 4801 203 4000 CHASE BY COLE RI FOC

1001 4801 203 4000 CHASE BY COLE RI FOC

4001 12260 HVC GREEN LANE HNK 203

1001 4801 203 4000 CHASE BY COLE RI FOC

FORMULAIRE D'ÉVALUATION

CODE	COMPTÉ	EMPLACEMENT - NOM, PROFESSION, RÉSIDENCE					CATEGORIE BÂTIMENT	SCOLAIRE		VALEUR EN DOLLARS			MUNICIPAL	REMARQUES	
		CAD.	CADASTRE	SUBDIVISION	FRONT	PROFONDEUR		SUPERFICIE	TERR.	BÂTISSE	TOTAL				
7002	45490950	HAMPTON AVE.													
1001	45490970	6040 CH DE LA COTE ST LUC													
2002	A-158174	10	169	588	2500	9930	2,48200								
2004	21-1-86.	10	169	P589	2845	10360	2,36500								
2004					2500	8659									
2006	V.E.	10	169	P590	3065	8659	1,94300								
2006					2500	6885									
2008		10	169	P591	3065	6885	1,50000								
2008					2500	5110									
2010		10	169	P592	3065	5110	1,05600								
2010					2500	3336									
2012		10	169	P593	2358	3336	94800								
2012					1295	2074									
2999							9,01400								
3001								3B	2	281	80000	352000	432000	T S 1	
4201		IMMEUBLES T H D INC													
4601		899 ISLE DE FRANCE ST LAMBERT J45 178													
7001		HAMPTON AV													
1001	45491000	6060 CH DE LA COTE ST LUC													
2002	V.L.	10	168	630-1	2600	6060	1,60900								
2002					2500	6770									
2004		10	169	619-1	2945	2310	77500								
2004					2500	3900									
2006		10	169	620-1	1226	3700	46000								
2006					1100	4970									
2008		10	168	632-1	460	7532	35100								
2008					470	7535									
2010		10	168	628-1	1544	4970	67100								
2010					1400	5120									
2012		10	168	629-1	2680	5120	1,39700								
2012					2500	6060									
2014		10	168	631-1	2480	6770	1,70400								
2014					2400	7932									
2999							6,94200								
3001								3B	1	281	57000	400000	457000	T R 1	
4204		MR MORTON D GROSS, ARCHITECT													
4604		6060 CH DE LA COTE ST LUC H3X 268													
4207		MRS PETER PHILIP BURNETT (GLORIA HELEN GROSS)													
4607		5095 GLENCAIRN H3R 283													
1001	45491600	6070-90 CH DE LA COTE ST LUC													
1002		5251 KINGSTON AVE													
2002		10	168	P633	2488	8095	2,02200								
2002					2400	8751									
		MICROFICHE 63 G-17													



45490970  
MONTREAL 1912

7201 Mr. Dominio Pedicelli  
7601 344 St. Louis, Montreal, Que.  
10 196 1077 11x163 3489 3507

7202 Mrs. Pauline Pedicelli  
7602 8 Fenwick, Montreal, Que.  
44x194

4303 Mr. Carlo Pedicelli  
7603 5196 St. Louis, Montreal, Que.  
10 196 1077 11x163 3489 3507

CERT.	EXP.	376
7/1/12	1/1/16	

7204  
7205  
7206  
7207  
7208  
7209  
7210  
7211  
7212  
7213  
7214  
7215  
7216  
7217  
7218  
7219  
7220  
7221  
7222  
7223  
7224  
7225  
7226  
7227  
7228  
7229  
7230

7231  
7232  
7233  
7234  
7235  
7236  
7237  
7238  
7239  
7240

7241  
7242  
7243  
7244  
7245  
7246  
7247  
7248  
7249  
7250

7251  
7252  
7253  
7254  
7255  
7256  
7257  
7258  
7259  
7260  
7261  
7262  
7263  
7264  
7265  
7266  
7267  
7268  
7269  
7270  
7271  
7272  
7273  
7274  
7275  
7276  
7277  
7278  
7279  
7280  
7281  
7282  
7283  
7284  
7285  
7286  
7287  
7288  
7289  
7290  
7291  
7292  
7293  
7294  
7295  
7296  
7297  
7298  
7299  
7300

7301  
7302  
7303  
7304  
7305  
7306  
7307  
7308  
7309  
7310

CODE	COMPTÉ	EMPLACEMENT - NOM, PROFESSION, RÉSIDENCE					CATEGORIE BÂTIMENT	SCOLAIRE		VALEUR EN DOLLARS			MUNICIPAL	REMARQUES
		DIV. CAD.	CADASTRE	SUBDIVISION	FRONT	PROFONDEUR		SUPERFICIE	TERR. P.C.	TERRAIN	BÂTISSE	TOTAL		
2004	45491600	10 168	P634		2488	8757								
2004					2400	9420								
2006		10 168	P632		1950	7540								
2006						8095								
2999						5,72700								
3001							4A	1	281	46400	214600	261000	T S 1	
4203		M NICOLA SANTORELLI												
4603		9230 13E AVENUE RSMT H1Z 3L6					IF							
4204		M FELICE DI PALMA					IF							
4604		183 SPRING GARDEN RD DOLLARD DES ORMEAUX H9B 2N6												
7001		KINGSTON AVE.												
1001	45492000	6119-28 CH DE LA COTE ST LUC												
2002		10 164	P633		3918	3670								
2002					3500	4610								
2004		10 164	P634		3108	4610								
2004					3000	5420								
2006		10 164	P635		3108	5420								
2006					3000	6230								
2008		10 164	P636		1557	3730								
2008					1500	4114								
2999						5,28900								
3001							4A	2	281	42800	109500	152300	T S 1	
4201		132172 CANADA INC					CP							
4601		10815 D ISERVILLE H2B 383												
1001	45492200	6140 CH DE LA COTE ST LUC												
2001	A/63578	10 164	050		9748	6750								
2001	10-486				9400	4170								
3001							4B	2	281	41600	273900	315500	T C 1	
4211		BANQUE D'ÉPARGNE DE LA CITE ET DU DISTRICT DE MTL					CA							
4611		262 ST JACQUES D H2Y 1N2												
7001		BEACONSFIELD AVE.												
1001	45492500	6150 CH DE LA COTE ST LUC												
1002		6160-70 CH DE LA COTE ST LUC												
2002		10 164	P700		2694	6010								
2002					2500	6693								
2004		10 164	P702		2596	7376								
2004					2500	8059								
2006		10 164	P701		2596	6693								
2006					2500	7376								

CERT.	EFF.	563
15-1-86	1-1-86	

CERT.	EFF.	3725
28-2-86	1-1-86	

**VERSO**

45493200

NICHOLSON 43 H-13 CFM1

6000 000

4201 *Sanadef Inc*  
4601 *1215 Ste-Anne R. #1770 H3G 1G2*

NO	DATE	BY	AMOUNT	DESCRIPTION	REMARKS
1001	11 196	387	1000	...	...
1002	11 196	387	1000	...	...
1003	11 196	387	1000	...	...
1004	11 196	387	1000	...	...
1005	11 196	387	1000	...	...
1006	11 196	387	1000	...	...
1007	11 196	387	1000	...	...
1008	11 196	387	1000	...	...
1009	11 196	387	1000	...	...
1010	11 196	387	1000	...	...
1011	11 196	387	1000	...	...
1012	11 196	387	1000	...	...
1013	11 196	387	1000	...	...
1014	11 196	387	1000	...	...
1015	11 196	387	1000	...	...
1016	11 196	387	1000	...	...
1017	11 196	387	1000	...	...
1018	11 196	387	1000	...	...
1019	11 196	387	1000	...	...
1020	11 196	387	1000	...	...
1021	11 196	387	1000	...	...
1022	11 196	387	1000	...	...
1023	11 196	387	1000	...	...
1024	11 196	387	1000	...	...
1025	11 196	387	1000	...	...
1026	11 196	387	1000	...	...
1027	11 196	387	1000	...	...
1028	11 196	387	1000	...	...
1029	11 196	387	1000	...	...
1030	11 196	387	1000	...	...
1031	11 196	387	1000	...	...
1032	11 196	387	1000	...	...
1033	11 196	387	1000	...	...
1034	11 196	387	1000	...	...
1035	11 196	387	1000	...	...
1036	11 196	387	1000	...	...
1037	11 196	387	1000	...	...
1038	11 196	387	1000	...	...
1039	11 196	387	1000	...	...
1040	11 196	387	1000	...	...
1041	11 196	387	1000	...	...
1042	11 196	387	1000	...	...
1043	11 196	387	1000	...	...
1044	11 196	387	1000	...	...
1045	11 196	387	1000	...	...
1046	11 196	387	1000	...	...
1047	11 196	387	1000	...	...
1048	11 196	387	1000	...	...
1049	11 196	387	1000	...	...
1050	11 196	387	1000	...	...
1051	11 196	387	1000	...	...
1052	11 196	387	1000	...	...
1053	11 196	387	1000	...	...
1054	11 196	387	1000	...	...
1055	11 196	387	1000	...	...
1056	11 196	387	1000	...	...
1057	11 196	387	1000	...	...
1058	11 196	387	1000	...	...
1059	11 196	387	1000	...	...
1060	11 196	387	1000	...	...
1061	11 196	387	1000	...	...
1062	11 196	387	1000	...	...
1063	11 196	387	1000	...	...
1064	11 196	387	1000	...	...
1065	11 196	387	1000	...	...
1066	11 196	387	1000	...	...
1067	11 196	387	1000	...	...
1068	11 196	387	1000	...	...
1069	11 196	387	1000	...	...
1070	11 196	387	1000	...	...
1071	11 196	387	1000	...	...
1072	11 196	387	1000	...	...
1073	11 196	387	1000	...	...
1074	11 196	387	1000	...	...
1075	11 196	387	1000	...	...
1076	11 196	387	1000	...	...
1077	11 196	387	1000	...	...
1078	11 196	387	1000	...	...
1079	11 196	387	1000	...	...
1080	11 196	387	1000	...	...
1081	11 196	387	1000	...	...
1082	11 196	387	1000	...	...
1083	11 196	387	1000	...	...
1084	11 196	387	1000	...	...
1085	11 196	387	1000	...	...
1086	11 196	387	1000	...	...
1087	11 196	387	1000	...	...
1088	11 196	387	1000	...	...
1089	11 196	387	1000	...	...
1090	11 196	387	1000	...	...
1091	11 196	387	1000	...	...
1092	11 196	387	1000	...	...
1093	11 196	387	1000	...	...
1094	11 196	387	1000	...	...
1095	11 196	387	1000	...	...
1096	11 196	387	1000	...	...
1097	11 196	387	1000	...	...
1098	11 196	387	1000	...	...
1099	11 196	387	1000	...	...
1100	11 196	387	1000	...	...

CODE	COMPTÉ	EMPLACEMENT - NOM, PROFESSION, RÉSIDENCE					CATEGORIE BÂTIMENT	SCOLAIRE		VALEUR EN DOLLARS			MUNICIPAL	REMARQUES
		DIV. CAD.	CADASTRE	SUBDIVISION	FRONT	PROFONDEUR		SUPERFICIE	TERR.	TERRAIN	BÂTISSE	TOTAL		
2008	45492500	10 164	P703		2596	8059	2,10000							
2008					2500	8742								
2010		10 164	P704		3326	3745	1,33700							
2010					3200	4615								
2012		10 164	P705		3116	4615	1,50800							
2012					3000	5435								
2014		10 164	P706		3116	5435	1,75300							
2014					3000	6255								
2016		10 164	P707		3116	6253	1,97100							
2016					3000	7078								
2999							13,69300							
3001								48	1	281	208500	658500	867000	T C 1
4201		M BERNARDO KOHN												
4601		5260 DUROCHER OUTREMONT			H2V 3Y1									
7001		GRAND BOULEVARD												
1001	45493300	LOT CH DE LA COTE ST LUC						(05)						
2002		10 164	P774		2592	4560	1,72500							
2002					2500	7245								
3001								68	281	14000	14000	14000	E06	204-3
4201		LA VILLE DE MONTRÉAL - SERVICE DE LA GESTION IMMOBILIERE												
4601		507 PLACE D'ARMES #300 MONTRÉAL			H2V 2W8									
1001	45493400	LOT CH DE LA COTE ST LUC						(05)						
2002		10 164	P775		2597	7245	1,89900							
2002					2500	7950								
3001								68	281	15400	15400	15400	E06	204-3
4201		LA VILLE DE MONTRÉAL - SERVICE DE LA GESTION IMMOBILIERE												
4601		507 PLACE D'ARMES #300 MONTRÉAL			H2V 2W8									
1001	45493500	LOT CH DE LA COTE ST LUC						(05)						
2002		10 164	P776		2603	8698	2,07700							
2002					2500	8675								
3001								68	281	16800	16800	16800	E06	204-3
4201		LA VILLE DE MONTRÉAL - SERVICE DE LA GESTION IMMOBILIERE												
4601		507 PLACE D'ARMES #300 MONTRÉAL			H2V 2W8									
1001	45493600	LOT CH DE LA COTE ST LUC						(05)						
		MICROFICHE			63 I-17									

CODE	COMPTÉ	EMPLACEMENT - NOM, PROFESSION, RESIDENCE						CATEGORIE D'IMMEUBLE	SCOLAIRE		VALEUR EN DOLLARS			MUNICIPAL	REMARQUES
		DIV. CAD.	CADASTRE	SUBDIVISION	FRONT	PROFONDEUR	SUPERFICIE		D. C.	TERR.	TERRAIN	BÂTISSE	TOTAL		
2002 2002	45493600	10 164	P777		2610 2500	8698 9825	2,26200								
3001								68	281	18300		18300	E06	204-3	
4201 4601		LA VILLE DE MONTRÉAL - SERVICE DE LA GESTION IMMOBILIERE 507 PLACE D'ARMES #300 MONTRÉAL H2Y 2W8													
1001	45493700	LOT CH DE LA COTE ST LUC						4059							
2002 2002		10 164	P778		3133 3000	4825 5328	1,86300								
3001								68	281	11900		11900	E06	204-3	
4201 4601		LA VILLE DE MONTRÉAL - SERVICE DE LA GESTION IMMOBILIERE 507 PLACE D'ARMES #300 MONTRÉAL H2Y 2W8													
1001	45493800	LOT CH DE LA COTE ST LUC						4059							
2002 2802		10 164	P779		2937 2800	5328 6616	1,81600								
3001								68	281	13100		13100	E06	204-3	
4201 4601		LA VILLE DE MONTRÉAL - SERVICE DE LA GESTION IMMOBILIERE 507 PLACE D'ARMES #300 MONTRÉAL H2Y 2W8													
1001	45493900	LOT CH DE LA COTE ST LUC						4059							
2002 2802		10 164	P780		2946 2800	6216 7835	1,86800								
3001								68	281	15100		15100	E06	204-3	
4201 4601		LA VILLE DE MONTRÉAL - SERVICE DE LA GESTION IMMOBILIERE 507 PLACE D'ARMES #300 MONTRÉAL H2Y 2W8													
1001	45494000	LOT CH DE LA COTE ST LUC						4059							
2002 2002		10 164	P781		2958 2800	7135 8090	2,13100								
3001								68	281	17300		17300	E06	204-3	
4201 4601		LA VILLE DE MONTRÉAL - SERVICE DE LA GESTION IMMOBILIERE 507 PLACE D'ARMES #300 MONTRÉAL H2Y 2W8													
7001		KENSINGTON AVE													

CODE	COMPTE	EMPLACEMENT - NOM PROFESSION RÉSIDENCE					CATEGORIE D'IMMEUBLE	SCOLAIRE		VALEUR EN DOLLARS			MUNICIPAL	REMARQUES
		DIVISION	CADASTRAL	SUBDIVISION	FRONT	PROFONDEUR		SUPERFICIE	FERR	P.C.	TERRAIN	BATISSE		
1001	45494050	6300-20 CH DE LA CÔTE ST LUC												
2002		10	155	46	92805	5355					65,68100			
2002					92807	22471								
2004		10	155	47	92807	7020					21,07000			
2004					IRR	3004								
2006		10	155	48	5530	4935					2,22800			
2006					5800	3762								
2008		10	155	49	11050	3684					3,41200			
2008					9100	3515								
2010		10	155	50	6150	3415					1,96600			
2010					7910	2400								
2012		10	155	PS1	42700	20000					85,38900			
2012					42689									
2999											179,74600			
3001														
4204		LA COMMISSION DES ECOLES CATHOLIQUES DE MONTRÉAL						10						
4604		3737 SHERBROOKE E H1X 3B3												
6001		<i>Secondaire St-Luc</i>												
6550		ECOLE MARYMONT - COMPLEXE												
6530		OCCUPATION PARTIELLE PAR GARDERIE LES COPAINS D'ABORD												
		<i>Occupation partielle par Académie des Beaux Arts</i>												
1001	45494100	LOT ARR CH DE LA COTE ST LUC												
2002		10	155	PS1	IRR	IRR					297,25700			
3001														
4201		LA VILLE DE MONTRÉAL - SERVICE DE LA GESTION IMMOBILIERE												
4601		507 PLACE D'ARMES 0300 MONTRÉAL H2Y 2W0												
6001		PARC DE LA CONFÉDÉRATION												
7001		WESTMILL												
1001	45494150	6360 CH DE LA COTE ST LUC												
1002		5390 WEST HILL AV												
2002		10	155	32-5	9706	5860					5,84900			
2002					IRR	7265								
3001														
4201		INVESTISSEMENTS ADRIATIQUES INC												
4601		690 HARTKABD OUTREMONT H2Y 2X4												
6101		OCCUPATION DU DOMAINE PUBLIC												
7001		RANDALL AVE												
1001	45494900	6400-12 CH DE LA COTE ST LUC												
1002		5400 RANDALL AV												

45494150

ANNULÉ

CFMI

4201 4201 Canada Inc  
4601 4601 Claret H&H 112

4201 4201 4201 4201

4201

4201 4201

4601

4601 4601 4601 4601

4201

4201 4201 4201 4201

4601

4601 4601 4601 4601

4201

4201 4201 4201 4201

4601

4601 4601 4601 4601

4201

4201 4201 4201 4201

4601

4601 4601 4601 4601

4201

4201 4201 4201 4201

4601

4601 4601 4601 4601

4201

4201 4201 4201 4201

4601

4601 4601 4601 4601

4201

4201 4201 4201 4201

4601

4601 4601 4601 4601

4201

4201 4201 4201 4201

4601

4601 4601 4601 4601

4201

4201 4201 4201 4201

4601

4601 4601 4601 4601

4201

4201 4201 4201 4201

4601

4601 4601 4601 4601

4201

4201 4201 4201 4201

4601

4601 4601 4601 4601

4201

4201 4201 4201 4201

4601

4601 4601 4601 4601

4201

4201 4201 4201 4201

4601

4601 4601 4601 4601

4201

4201 4201 4201 4201

4601

4601 4601 4601 4601

4201

4201 4201 4201 4201

4601

4601 4601 4601 4601

4201

4201 4201 4201 4201

4601

4601 4601 4601 4601

4201

4201 4201 4201 4201

4601

4601 4601 4601 4601

45494150

ANNULÉ

CFMI

4201 LES PLACEMENTS TEMPORE INC  
4601 4201 ONTARIO H&H 111

4201 4201 4201 4201

4201

4201 4201

4601

4601 4601

4201

4201 4201

4601

4601 4601

4201

4201 4201

4601

4601 4601

4201

4201 4201

4601

4601 4601

4201

4201 4201

4601

4601 4601

4201

4201 4201

4601

4601 4601

4201

4201 4201

4601

4601 4601

4201

4201 4201

4601

4601 4601

4201

4201 4201

4601

4601 4601

4201

4201 4201

4601

4601 4601

4201

4201 4201

4601

4601 4601

4201

4201 4201

4601

4601 4601

4201

4201 4201

4601

4601 4601

4201

4201 4201

4601

4601 4601

4201

4201 4201

4601

4601 4601

4201

4201 4201

4601

4601 4601

4201

4201 4201

4601

4601 4601

45494150

4201 HUGO FERNANDEZ

4601 5234 4E AVENUE, H1Y 2V3

4201 4201 4201 4201

4202 MARIA ALVAREZ

4602 5234 4E AVENUE, H1Y 2V3

4201

4601

4201

4601

4201

4601

4201

4601

4201

4601

4201

4601

4201

4601

4201

4601

4201

4601

4201

4601

4201

4601

4201

4601

4201

4601

4201

4601

4201

4601

4201

4601

4201

4601

1E11

3E11

CERT.	EFF.	AS
5-10-87	20-11-86	ABC

NO.	EFF.	38
1-1-87	1-1-86	ABC

CERT.	EFF.	37
20-1-86	1-1-87	ABC

CODE	COMPTE	EMPLACEMENT - NOM, PROFESSION, RESIDENCE					CATEGORIE BARRIERY	SCOLAIRE		VALEUR EN DOLLARS			MUNICIPAL	REMARQUES	
		DIV. CAD.	CADASTRE	SUBDIVISION	FRONT	PROFONDEUR		SUPERFICIE	TERR. P. C.	TERRAIN	BÂTISSE	TOTAL			
2002	45494900	10 154	765		10312	12105	13,43300								
2002	V.L.				10000	24593									
3001								4A	1 281	72500	409300	481800	T S 1		
4201		M MARIO SIMONE					IF								
4601		2256 KINGSTON AV H4A 2J2													
4202		MR SPYRO FOKAS					1A								
4602		7600 EARLE #1603 COTE ST LUC H4R 1N9													
7001		BORDEN AV													
7002		BESSBOROUGH AV													
7003		6490 CH DE LA COTE ST LUC VOIR 5425 BESSBOROUGH AV													
1001	45496600	6490 CH DE LA COTE ST LUC													
2002	V.L.	10 154	P1		2350	7093	1,70900								
2002						7503									
2004		10 152A	P712		650	7503	49200								
2004						7633									
2006		10 152A	P713		3000	7633	2,37800								
2006						8224									
2008		10 152A	P714		2100	8224	1,79800								
2008						8900									
2999							6,37700								
3001								3A	1 281	34000	119800	153800	T R 1		
4201		R GEORGE VAIA					IF								
4601		<del>4025 AV BORDEN #36 H4V 2S9</del> 6490 Cote St Luc #10 H4V1G1 F 12224912 (22-11-87) JLC													
1001	45496750	LOT CH DE LA COTE ST LUC													
2002		10 152A	P714		IRR	6815	87600								
3001								6B	281				1 E06 204-3		
4201		LA VILLE DE MONTREAL - SERVICE DE LA GESTION IMMOBILIERE					IF								
4601		507 PLACE D'ARMES #300 MONTREAL H2V 2W8													
7001		CAVENDISH BL													
1001	45497000	6500 CH DE LA COTE ST LUC													
2002		10 152A	P803		2800	12346	3,54500								
2002						12971									
2004		10 152A	P802		2800	12971	3,72700								
2004						13646									
2006		10 152A	P801		2900	13646	4,05100								
2006						14200									
2008		10 152A	P806		2473	10480	2,58000								
2008					2400	11039									
2010		10 152A	P805		2874	11039	3,18200								
2010					2800	11687									
		MICROFICHE 63 L-17													



CODE	COMPTÉ	EMPLACEMENT - NON PROFESSION RESIDENCE					CATEGORIE BÂTIMENT	SCOLAIRE		VALEUR EN DOLLARS			REMARQUES		
		CLASSE	CADASTRE	SECTION	FRONT	PROFONDEUR		SUPERFICIE	TERP P C	TERRAIN	BÂTISSE	TOTAL			
2012 2012 2999	45497000	10	152A	P804	2600	11687 12330	3,36300								
3001								46	2	281	110400	75800	186200	T C 1	
4201		PETROLES ESSO CANADA					CA								
5701 5702		ATT <del>MME SYLVIE LAGACE</del> <i>PETROLES ESSO CANADA 0618</i> 1981 AVE MC GILL COLLEGE MTL H3A 3B2 F122245532 25/7/86													
7001		CUMBERLAND AVE													
1001 1002 1003	45497700	6550-90 CH COTE ST LUC 5415 PRINCE OF WALES 5910 CUMBERLAND													
2002 2002		10	152A	797		17500 17080	13080 16980	25,60200							
3001								3A	1	281	138000	323000	461000	T R 1	
4201 4601		M ANDRE LEDUC 12265 PL HENRI BEAU H4K 2H2					IF								
7001		PRINCE OF WALES AVE													
1001	45498600	6600-50 CH DE LA COTE ST LUC													
2002 2002 2004 2004 2006 2008 2999		10	152A	809		8540 8500 12717 12700 5450 7170	12060 12887 12680 12500 12700 12700	10,68000 16,17800 6,92200 9,10600 42,88600							
3001								4B	1	281	232000	874500	1106500	T C 1	
4201 4601		M HARVEY WOLFE 33 1/4%, ARCHITECTE 4960 SHERBROOKE O WESTMOUNT H3Z 1E6					IF								
4202 4602		M MARK SHAPIRO 18 1/4%, ARCHITECTE 4960 SHERBROOKE O WESTMOUNT H3Z 1E6					IF								
4203 4603		MR RICHARD A SALOMON 18 1/4%, REALTOR 5800 CAVENDISH BL COTE ST LUC H4W 2T5					IA								
4205 4605		MR ROY B SALOMON 18 1/4%, REALTOR 5800 CAVENDISH BL COTE ST LUC H4W 2T5					IA								
4207 4607		MR BARRY H SHAPIRO 6%, AVOCAT 777 UPPER LANSLOWNE AV WESTMOUNT H3Y 1J9					IA								
4208 4608		MR STANLEY HITZIG 6%, CHARTERED ACCOUNTANT 5687 HERRINAC RD COTE ST LUC H4W 1S5					IA								
7001		WALKLEY AVE.													

CODE	COMPTE	EMPLACEMENT - NOM, PROFESSION, RÉSIDENCE					CATEGORIE BÂTIMENT	SCOLAIRE		VALEUR EN DOLLARS			MUNICIPAL	REMARQUES	
		DIV CAD	CADASTRE	SUBDIVISION	FRONT	PROFONDEUR		SUPERFICIE	TERR	P.C.	TERRAIN	BÂTISSE			TOTAL
1001 1002	45498800	6652-59 CH DE LA CÔTE ST LUC 5480 WALKLEV AV													
2002	V.L.	10 152	P378		3962	12420					4,71900				
2002					3900	11720									
2004		10 152	P377		4070	11720					4,39100				
2004					3900	10800									
2999											9,10500				
3001							4A	1	281	49200	275100	324300	T S 1		
4201		MR GERSHON GOLDBERG 5810 COTE ST LUC RD 836 H3X 263													
4601		MR SAM MENOUC 2931 AV DE SOISSONS H3S 1W1													
4602		MR MORRIS FEINSTEIN 5810 CH DE LA COTE ST LUC 836 H3X 263													
4203		MR HAIN REDLER 900 LANSDOWNE AV WESTMOUNT H3Y 2V3													
4603		ATT. HAIN REDLER 615 Dorchester BL O. #330 H3B1P5 (F122#5425) 4/07/66													
4204		6668-72 CH DE LA COTE ST LUC													
4604		10 152	P376		4014	10600					4,02700				
5701					3900	9650									
5702															
1001	45499000	6668-72 CH DE LA COTE ST LUC													
2002		10 152	P376		4014	10600					4,02700				
2002					3900	9650									
3001							4A	1	281	21700	69500	91000	T C 1		
4212		MR JOSEPH STRAKA, BUTCHER 4083 9E RUE CHOMEDY LAVAL H7W 1X7													
4612															
1001	45499100	6690 CH DE LA COTE ST LUC													
2002		10 152	P128		3982	8000					2,96200				
2002					3900	7490									
2004		10 152	P130		4014	9850					3,65600				
2004					3900	8900									
2006		10 152	P129		4002	8900					3,29600				
2006					3900	8000									
2999											9,91400				
3001							4A	1	281	62,500	90,100	152,600	T C 1		
4204		MR HENRY JASEN, CONSULTING ENGINEER 1410 GUY H3H 2L7													
4604															
5701		ATT F R LIPTROTT 56 WELLESLEY ST W TORONTO ONT M5S 2S3													
5702															
7001		MONTCLAIR AV													
1001	45499700	6710 CH DE LA COTE ST LUC													
2002		10 151	P661		4290	10340					4,45300				
2002					4241	10660									
		MICROFICHE 63 N-17													

EFFR.	EFF.	27
15487	10080	B

CODE	COMPTÉ	EMPLACEMENT - NOM, PROFESSION, RÉSIDENCE						CATEGORIE BÂTIMENT	SCOLAIRE		VALEUR EN DOLLARS			MUNICIPAL	REMARQUES	
		DIV. CAD.	CADASTRE	SUBDIVISION	FRONT	PROFONDEUR	SUPERFICIE		TERR.	BÂTISSE	TERRAIN	BÂTISSE	TOTAL			
2004	45499700	10	152	P126	3910	10250	3,93300									
2004					3900	9950										
2006		10	152	P125	3910	9950	3,87100									
2006					3900	9900										
2008		10	152	P124	3910	9900	3,88800									
2008					3900	10040										
2999							16,14500									
3001								46	2	281	301700	69000	170700	T C 1		
4201		PETRO CANADA INC														
4601		1 PL VILLE MARIE #1800 H3B 4A9														
5701		at: Produits Petro-Canada Inc														
5702		240 Dunsmuir Hill Rd, Don Mills, Ont M3B 3A2														
		F1222 (20-8-85) B4792.														
1001	45499800	6770-70A CH DE LA COTE ST LUC														
2002		10	151	P680	9360	10660	4,71600									
2002					9300	11275										
3001								38	1	281	29700	204100	233800	T S 1		
4202		MR SAID ELKHOLY, CHEF														
4602		2424 GRAND BL 011 H3B 2W9														
4400		<del>CORRESPONDANCE ANGLAISE</del>														
7001		KING EDWARD AV														
1001	45500000	6800 CH DE LA COTE ST LUC														
1002		5950 KING EDWARD AV														
2002		10	151	P626	3800	14520	5,20000									
2002						12876										
2004		10	151	P627	3800	12876	4,56400									
2004						11186										
2006		10	151	P628	3900	11186	4,09100									
2006						9832										
2008		10	151	629	4000	11500	4,60000									
2008						1820										
2999							18,45500									
3001								34	1	281	185000	2016000	2201000	T R 1		
4201		M RICHARD MILLAIRE														
4601		4560 BL LASALLE #1 VERDUN H3B 2B1														
1001	45500300	6820-66 CH COTE ST LUC														
1002		5475 ROSEDALE														
2002		10	151	P625	4093	6268	2,62100									
2002					3725	7807										
2004		10	151	P624	4076	7807	3,26900									
2004					3800	9397										
2006		10	151	P623	4191	9397	3,97600									
2006					3900	10990										
		MICROFICHE 63 0-17														
											PAGE 908					

45499800

MONTREAL 1953

4201 M. Umberto Gabrielli  
4601 4660 Kensington, H2B 2W5

ANNULÉ

CERT.	EFF.	
16/5/56	24/4/56	382

45499800

IFZ1

4201 M. Jacques COHEN  
4601 6601 ST-HUBERT H2S2M5

4202 M. Sol COHEN

IFZ1

4203 M. Jacques COHEN

IFZ1

4204 M. Maurice COHEN

IFZ1

45499800

IFZ2

4201 Shetale Gene  
4601 8130 Arthur Pelagim St Leonard  
MIR. 258  
2.FI24202 Eleanora Spagna  
4602 8130 Arthur Pelagim St Leonard  
MIR. 258

CERT.	EFF.	
16/2/57	12/12/56	5

VERSO

CERT.	EFF.	
20/10/56	26/8/56	403

CODE	COTE	EMPLACEMENT - NOM PROFESSION, RESIDENCE					CATEGORIE IMMOBILIERE	SCOLAIRE		VALEUR EN DOLLARS			MUNICIPAL *	REMARQUES
		LOT	CADASTRE	SUBDIVISION	APONT	PROFONDEUR		SUPERFICIE	TERR P.C.	TERRAIN	BATISSE	TOTAL		
2999	45500300						9,56600							
3001	A-158115							38	1	281	99000	1833000	1932000	T R I
4201	30-1-86.													
4601	A-160068													
5701	19-2-86													
5702	A-174657													
	189-86													
1001	45500550													
2002														
2002														
2004														
2004														
2006														
2006														
2999							2,29600							
3001								68		281	14500		14500	206 207-3
4201														
4601														
7001														
7002														
1001	45501005													
2002														
2004														
2006														
3001								30	2	281	5300	69400	74700	T R I
4201														
4601														
5701														
5702														
6701														
1001	45501010													
2002														
2004														
2006														
3001								30	2	281	5300	69200	74500	T R I

45500300

ANNULÉ C.F.N.I.

45500300

ZAIL

4201 144276 Canada INC  
4601 1010 0222 Sherbrooke 2405 H3A 2B74201 Mme. MARA JEE  
4601 3 MALCOM CIRCLE DOLLARD DES ORMEAUX  
H9B 1K9

CERT.	EFF.
23/1/80	19/2/80 372

CERT.	EFF.
12/1/80	15/2/80 AT

45500300

4201 Mr. Haron, Helen Elizabeth  
4601 3 Malcom Dr. D.D.O. H9B 1K9

ANNULÉ

CERT.	EFF.
19/1/80	20/1/80 372

PARTI COMMUNISTE DU CANADA - PARTI  
COMMUNISTE DU CANADA - PARTI COMMUNISTE DU CANADAPARTI COMMUNISTE DU CANADA - PARTI  
COMMUNISTE DU CANADA - PARTI COMMUNISTE DU CANADAPARTI COMMUNISTE DU CANADA - PARTI  
COMMUNISTE DU CANADA - PARTI COMMUNISTE DU CANADAPARTI COMMUNISTE DU CANADA - PARTI  
COMMUNISTE DU CANADA - PARTI COMMUNISTE DU CANADAPARTI COMMUNISTE DU CANADA - PARTI  
COMMUNISTE DU CANADA - PARTI COMMUNISTE DU CANADAPARTI COMMUNISTE DU CANADA - PARTI  
COMMUNISTE DU CANADA - PARTI COMMUNISTE DU CANADA

ANNEE	PERIODE	MONTANT	ANNEE	PERIODE	MONTANT
1980	1-12	2500	1981	1-12	2500
1981	1-12	2500	1982	1-12	2500
1982	1-12	2500	1983	1-12	2500
1983	1-12	2500	1984	1-12	2500

PARTI COMMUNISTE DU CANADA - PARTI  
COMMUNISTE DU CANADA - PARTI COMMUNISTE DU CANADAPARTI COMMUNISTE DU CANADA - PARTI  
COMMUNISTE DU CANADA - PARTI COMMUNISTE DU CANADAPARTI COMMUNISTE DU CANADA - PARTI  
COMMUNISTE DU CANADA - PARTI COMMUNISTE DU CANADAPARTI COMMUNISTE DU CANADA - PARTI  
COMMUNISTE DU CANADA - PARTI COMMUNISTE DU CANADA

1984

PARTI COMMUNISTE DU CANADA

CODE	COMPTÉ	EMPLACEMENT - NOM, PROFESSION, RÉSIDENCE					CATEGORIE BÂTIMENT	SCOLAIRE		VALEUR EN DOLLARS			MUNICIPAL	REMARQUES	
		DIV. CAD.	CADASTRE	SUBDIVISION	FRONT	PROFONDEUR		SUPERFICIE	TERR. P. I. C.	TERRAIN	BÂTISSE	TOTAL			
4201 4601 6701	45501010	CONDOMINIUM LES CONDORS II LTEE 7810 JEAN BOURDON MK 1H3 <b>VERSO</b>					CF								
1001	45501015	6950 CH COTE ST LUC #101					(74)								
2002 2004 2006		10 4903 1 10 4903 2 10 4903 103													
3001							3C	1 281	5700	68900	74600	T R 1			
4201 4601 4202 6701		M ALBERT LANDRY 6950 CH DE LA COTE ST LUC #101 MK 229 MME YVETTE TANGUAY-LANDRY FRACTION DE CO PROPRIETE #76693					1F 2F								
1001	45501020	6950 CH COTE ST LUC #102					(74)								
2002 2004 2006	A-177017 24-9-86	10 4903 1 10 4903 2 10 4903 104													
3001							3C	2 281	5700	71300	77000	T R 1			
4201 4601 4202 6701		M PANAGIOTIS PAPAGEORGAKOPOULOS 6950 CH DE LA COTE ST LUC #102 MK 229 MRS EFROSINI SPILIOPOULOS-PAPAGEORGAKOPOULOS FRACTION DE CO PROPRIETE #76508					2F 2F								
1001	45501025	6950 CH COTE ST LUC #104					(74)								
2002 2004 2006	A-172344 15-7-86	10 4903 1 10 4903 2 10 4903 105													
3001							3C	2 281	5600	73800	79400	T R 1			
4201 4601 6701		CONDOMINIUM LES CONDORS II LTEE 7810 JEAN BOURDON MK 1H3 FRACTION DE CO PROPRIETE #75342					CF								
1001	45501030	6950 CH COTE ST LUC #211					(74)								
2002 2004 2006		10 4903 1 10 4903 2 10 4903 201													
		MICROFICHE 63 B-18													

4201 Mmes Mary Silner - Cooper

4601 4940 Camondak

H4V 2R3

4201 Elvira Spino Poulos 4/6

4601 6950 Cote St-Luc #102

H4V 2Z9

1FE1

CERT.	EFF.
29/10/88	1/1/89
35/	

45501025

4201 Felice Ashmele

4601 6950 Cote St-Luc #104

H4V 2Z9

4202 Dimitra PAPAGEORGAKOPOULOS 1/6

4203 Ioanna PAPAGEORGAKOPOULOS 1/6

2E11

1FE1

CONDOMINIUM

CERT.	EFF.
25-88	15-89
403	

CERT.	EFF.
1288	24-88
48	

4201 Felice Ashmele

4601 6950 Cote St-Luc #104

H4V 2Z9

4201 Felice Ashmele

4201 Felice Ashmele

4601 6950 Cote St-Luc #104

H4V 2Z9

4201 Felice Ashmele

4201 Felice Ashmele

4601 6950 Cote St-Luc #104

H4V 2Z9

4201 Felice Ashmele

4201 Felice Ashmele

4601 6950 Cote St-Luc #104

H4V 2Z9

4201 Felice Ashmele

4201 Felice Ashmele

4601 6950 Cote St-Luc #104

H4V 2Z9

4201 Felice Ashmele

4201 Felice Ashmele

4601 6950 Cote St-Luc #104

H4V 2Z9

4201 Felice Ashmele



CODE	COMPTE	EMPLACEMENT - NOM, PROFESSION, RÉSIDENCE					CATEGORIE BÂTIMENT	SCOLAIRE		VALEUR EN DOLLARS			MUNICIPAL	REMARQUES
		PARCÉLLE	CADASTRE	SUBDIVIS CN	FRONT	PROFONDEUR		SUPERFICIE	TERR. P. C.	TERRAIN	BÂTISSSE	TOTAL		
3001	45501030													
4201	<i>A-173665</i>	CONDONINIUM LES CONDORS II LTEE					CF	3C	2	281	6000	72900	78900	T R I
4601	<i>4-8 86.</i>	7810 JEAN BOURDON H4K 1H3												
6701		FRACTION DE CO PROPRIETE .6083%												
1001	45501035	6950 CH COTE ST LUC #209					(74)							
2002		10 4903	1											
2004		10 4903	2											
2006		10 4903	202											
3001							3C	1	281	4900	59500	64400	T R I	
4201		MR EDWARD B SILVER					IA	3C	1	281	4900	59500	64400	T R I
4601		<del>5001 ROSLYN AV H28 316</del> <i>6950 Cote St. Luc #207 H4V 2Z9 F122-4912(2-11-85)WOC</i>												
6701		FRACTION DE CO PROPRIETE .6617%												
1001	45501040	6950 CH COTE ST LUC #207					(74)							
2002		10 4903	1											
2004		10 4903	2											
2006		10 4903	203											
3001							3C	1	281	4400	54700	59100	T R I	
4202		M HENRY DLUGOFIAT					IA	3C	1	281	4400	54700	59100	T R I
4602		6950 CH COTE ST LUC #207 H4V 2Z9												
4203		<i>Mlle Genia Jakubowicz</i>												
6701		FRACTION DE CO PROPRIETE .5955%												
1001	45501045	6950 CH COTE ST LUC #205					(74)							
2002		10 4903	1											
2004		10 4903	2											
2006		10 4903	204											
3001							3C	2	281	5400	68500	73900	T R I	
4201		M FENELON VILLEFRANCHE					IA	3C	2	281	5400	68500	73900	T R I
4601		418 QUEEN ST LAMBERT J4R 1J2												
6701		FRACTION DE CO PROPRIETE .7331%												
1001	45501050	6950 CH COTE ST LUC #203					(74)							
2002		10 4903	1											
2004		10 4903	2											
2006		10 4903	205											
		MICROFICHE 63 C-18												

CERT.	SPF.
<i>29/08/86</i>	<i>304</i>

45501030

PROCESSE

C-11

1A21

PROCESSE

4201 MR HYMAN WISENTHAL  
4601 6950 Cote St Luc #211  
H4V 2Z9

DEPT.	OFF.	403
10-10-86	10-10-86	10-10-86

10-10-86 10-10-86 10-10-86 1367

10-10-86 10-10-86 10-10-86 1367

10-10-86 10-10-86 10-10-86 1367

10-10-86 10-10-86 10-10-86 1367

10-10-86 10-10-86 10-10-86 1367

10-10-86 10-10-86 10-10-86 1367

10-10-86 10-10-86 10-10-86 1367

10-10-86 10-10-86 10-10-86 1367

10-10-86 10-10-86 10-10-86 1367

10-10-86 10-10-86 10-10-86 1367

10-10-86 10-10-86 10-10-86 1367

10-10-86 10-10-86 10-10-86 1367

10-10-86 10-10-86 10-10-86 1367

10-10-86 10-10-86 10-10-86 1367

10-10-86 10-10-86 10-10-86 1367

10-10-86 10-10-86 10-10-86 1367

10-10-86 10-10-86 10-10-86 1367

10-10-86 10-10-86 10-10-86 1367

10-10-86 10-10-86 10-10-86 1367

CODE	COMPTE	EMPLACEMENT - NOM, PROFESSION, RÉSIDENCE						CATEGORIE BÂTIMENT	SCOLAIRE		VALEUR EN DOLLARS			MUNICIPAL *	REMARQUES	
		DIV. CAD.	CADASTRE	SUBDIVISION	FRONT	PROFONDEUR	SUPERFICIE		TERR.	P. C.	TERRAIN	BÂTISSE	TOTAL			
3001	45501050							3C	1	281	5500	68300	73800	T R I		
4201		MRS ROSE BROWNSTEIN						2A								
4601		6950 CH DE LA COTE ST LUC #203 HAV 229														
6701		FRACTION DE CO PROPRIETE .74728														
1001	45501055	6950 CH COTE ST LUC #201						(74)								
2002		10 4903	1													
2004		10 4903	2													
2006		10 4903	206													
3001								3C	1	281	5900	70900	76300	T R I		
4201		MME JOYCE BERBRIER						3F								
4601		6950 CH DE LA COTE ST LUC #201 HAV 229														
6701		FRACTION DE CO PROPRIETE .79738														
1001	45501060	6950 CH COTE ST LUC #202						(74)								
2002		10 4903	± 207													
2004		10 4903	2 AC2													
2006		10 4903	207 P1													
2008		10 4903	12													
2906																
3001							639.00	3C	1	281	6300	76400	82700	T R I		
4201		M IRVING J KAPLAN						1								
4601		6950 CH COTE ST LUC #202 HAV 229														
4202		MME SADIE KRONICK-KAPLAN						2								
4602		6950 CH COTE ST LUC #202 HAV 229														
6701		FRACTION DE CO PROPRIETE 0.007148														
6702		FRACTION DE CO PROPRIETE 0.00470 (A02)														
6400		Correspondance anglaise P.F. 900 12-5-86														
1001	45501065	6950 CH COTE ST LUC #204						(74)								
2002		10 4903	1													
2004		10 4903	2													
2006		10 4903	206													
3001								3C	1	281	5000	61500	66500	T R I		
4201		M YOUSIF MOUHI						2								
4601		2085 NOEL ST LAURENT HAV 1P7														
6701		FRACTION DE CO PROPRIETE .67208														
1001	45501070	6950 CH COTE ST LUC #206						(74)								
2002		10 4903	1													

Order de  
45501715

DATE	963.
15-1-86	1-1-86

CODE	COMPTE	EMPLACEMENT - NOM, PROFESSION, RÉSIDENCE					CATEGORIE BÂTIMENT	SCOLAIRE		VALEUR EN DOLLARS			MUNICIPAL	REMARQUES
		DIV. CAD	CADASTRE	SUBDIVISION	FRONT	PROFONDEUR		SUPERFICIE	TERR. P. C.	TERRAIN	BÂTISSE	TOTAL		
2004 2006	45501070	10 4903 2 10 4903 209												
3001							3C	I 281	4200	56500	60700	T R 1		
4201 4601		M ROBERT SHEA 6950 CH DE LA COTE ST LUC #206 H4V 229												
6701		FRACTION DE CO PROPRIETE .57242												
1001	45501075	6950 CH COTE ST LUC #208					(74)							
2002 2004 2006	A169401 18-6-86	10 4903 1 10 4903 2 10 4903 210												
3001	D181767 19-6-86						3C	I 281	5500	70800	76300	T R 1		
4201 4601		ROMIJAY ENTREPRISES LTD <del>3300 TRANS CANADA HIGHWAY POINTE CLAIRE MON 281</del> 6740 Campbell Road, Mississauga, Ontario L5N 2L8												
6701		FRACTION DE CO PROPRIETE .74538												
1001	45501080	6950 CH COTE ST LUC #210					(74)							
2002 2004 2006		10 4903 + 211 10 4903 - 208 10 4903 - 211 10 4902 P2												
3001						666.00	3C	I 281	5600 5800	73600 70400	79200 76900	T R 1	On a de 455 01745	
4201 4601		MRS ESTHER SINGER-SOLOMON 6950 COTE ST LUC #210 H4V 229												
6701 6702		FRACTION DE CO PROPRIETE 0.007312 0.007312 (211) Fraction de Co-proprété 0.000250 (208)												
1001	45501085	6950 CH COTE ST LUC #212					(74)							
2002 2004 2006		10 4903 1 10 4903 2 10 4903 212												
3001							3C	I 281	6000	75100	81100	T R 1		
4201 4601		MR SAUL JOSEPH 6950 CH DE LA COTE ST LUC #212 H4V 229												
6701		FRACTION DE CO PROPRIETE .80895												
1001	45501090	6950 CH COTE ST LUC #311					(74)							

4550 10.75

MICROFILME 93 E-14 4A 52

6000 010

4301 Mr. Herman Silver

4601 6950 St. Louis, St. Louis, MO 63102

6950 St. Louis, MO 63102 (Missouri State Archives)

4202 Miss Jennie Zylinder

6400 Correspondence Anglaise (1851-86)

CENT.	EFF.	N.
28/10/81	18/6/81	391

9800 CH DE PY COLE 21 TNC 4315

9800 CH DE PY COLE 21 TNC 4315

9800 CH DE PY COLE 21 TNC 4315

9800 CH DE PY COLE 21 TNC 4315

9800 CH DE PY COLE 21 TNC 4315

9800 CH DE PY COLE 21 TNC 4315

9800 CH DE PY COLE 21 TNC 4315

9800 CH DE PY COLE 21 TNC 4315

9800 CH DE PY COLE 21 TNC 4315

9800 CH DE PY COLE 21 TNC 4315

9800 CH DE PY COLE 21 TNC 4315

9800 CH DE PY COLE 21 TNC 4315

9800 CH DE PY COLE 21 TNC 4315

9800 CH DE PY COLE 21 TNC 4315

9800 CH DE PY COLE 21 TNC 4315

9800 CH DE PY COLE 21 TNC 4315

9800 CH DE PY COLE 21 TNC 4315

9800 CH DE PY COLE 21 TNC 4315

9800 CH DE PY COLE 21 TNC 4315

9800 CH DE PY COLE 21 TNC 4315

9800 CH DE PY COLE 21 TNC 4315

9800 CH DE PY COLE 21 TNC 4315

9800 CH DE PY COLE 21 TNC 4315

9800 CH DE PY COLE 21 TNC 4315

9800 CH DE PY COLE 21 TNC 4315

9800 CH DE PY COLE 21 TNC 4315

9800 CH DE PY COLE 21 TNC 4315

9800 CH DE PY COLE 21 TNC 4315

9800 CH DE PY COLE 21 TNC 4315

9800 CH DE PY COLE 21 TNC 4315

9800 CH DE PY COLE 21 TNC 4315

9800 CH DE PY COLE 21 TNC 4315

9800 CH DE PY COLE 21 TNC 4315

9800 CH DE PY COLE 21 TNC 4315

9800 CH DE PY COLE 21 TNC 4315

9800 CH DE PY COLE 21 TNC 4315

9800 CH DE PY COLE 21 TNC 4315

CODE	COMPTÉ	EMPLACEMENT - NOM, PROFESSION, RESIDENCE						C	L	S	C	C	VALEUR EN DOLLARS			MUNICIPAL	REMARQUES
		DIV. CAD.	CADASTRE	SUBDIVISION	FRONT	PROFONDEUR	SUPERFICIE						TERRAIN	BÂTISSE	TOTAL		
2002 2004 2006 1008 2990 3001	45501090	10 4903 10 4903 10 4903 10 4903	1 361 2 A05 384 P1 P2			624.00						6200 6000	76500 73500	82700 79500	T R 1	Proc de 455-01730 GENL. GENL. 362 15-86 1-86	
4201 4601 4202 4602		M MARIO RODOLFO MATANTZ 6950 CH COTE ST LUC #311 H4V 2Z9 MME SONIA ASSAYAG-MATANTZ 6950 CH COTE ST LUC #311 H4V 2Z9						1 2									
6701 6702		FRACTION DE CO PROPRIETE .80838 Fraction de Copropriete 0.008083 (301) 0.00850 (A05)															
1001	45501095	6950 CH COTE ST LUC #309						(74)									
2002 2004 2006		10 4903 10 4903 10 4903	1 2 302														
3001								3C	1	2B1	4900	60000	64900	T R 1			
4201 4601		MME RUTH SMUSTER-SLOTIN 6950 CH COTE ST LUC #309 H4V 2Z9						2									
6701		FRACTION DE CO PROPRIETE .66178															
1001	45501100	6950 CH COTE ST LUC #307						(74)									
2002 2004 2006		10 4903 10 4903 10 4903	1 2 303														
3001								3C	1	2B1	4400	55200	59600	T R 1			
4201 4601 4202		M MICHEL LUSSIER 6950 CH COTE ST LUC #307 H4V 2Z9 MME DOMINIQUE BESSO						2 3C									
6701		FRACTION DE CO PROPRIETE .59558															
1001	45501105	6950 CH COTE ST LUC #305						(74)									
2002 2004 2006		10 4903 10 4903 10 4903	1 2 304														
3001								3C	1	2B1	5400	69100	74500	T R 1			
4201 4601 4202 4602		M ALBERT GUANICH 6950 CH COTE ST LUC #305 H4V 2Z9 MME NELLY ROFFE-GUANICH 6950 CH COTE ST LUC #305 H4V 2Z9						2 2									
6701		FRACTION DE CO PROPRIETE .73318															

CODE	COMPTE	EMPLACEMENT - NOM, PROFESSION, RÉSIDENCE						CATÉGORIE DATI/MNT	SCOLAIRE		VALEUR EN DOLLARS			MUNICIPAL	REMARQUES
		D.V. CAD.	CADASTRE	SUBDIVISION	FRONT	PROFONDEUR	SUPERFICIE			TERR.	TERRAIN	BATISSE	TOTAL		
1001	45501110	6950 CH COTE ST LUC #303						(74)							
2002		10 4903		1											
2004		10 4903		2											
2006		10 4903		305											
3001								3C	1	2B1	5500	68900	74400	T R 1	
4201		M JOSEPH SIDES													
4601		6950 CH COTE ST LUC #303 H4V Z29													
4202		MME RACHELE COHEN-SIDES													
4602		6950 CH COTE ST LUC #303 H4V Z29													
6701		FRACTION DE CO PROPRIETE .79725													
1001	45501115	6950 CH COTE ST LUC #301						(74)							
2002		10 4903		1											
2004		10 4903		2											
2006		10 4903		306											
3001								3C	1	2B1	5900	71000	76900	T R 1	
4201		MR SYDNEY JOSHUA COHEN													
4601		6950 CH DE LA COTE ST LUC #301 H4V Z29													
6701		FRACTION DE CO PROPRIETE .79735													
1001	45501120	6950 CH COTE ST LUC #302						(74)							
2002		10 4903		1											
2004		10 4903		2											
2006		10 4903		307											
3001								3C	1	2B1	5900	73400	79300	T R 1	
4201		MME ROSE NIEDERHOFFER-ELIOSOFF													
4601		6950 CH COTE ST LUC #302 H4V Z29													
6701		FRACTION DE CO PROPRIETE .79485													
1001	45501130	6950 CH COTE ST LUC #304						(74)							
2002		10 4903		+ 308											
2004		10 4903		-2 Ac6											
2006		10 4903		-300 P1											
2008		10 4903		P2											
2009						538.00									
3001								3C	1	2B1	5400	65600	71000	T R 1	
4201		MME ETHEL SINGER-DRAPIK													
4601		6950 CH COTE ST LUC #304 H4V Z29													
6701		FRACTION DE CO PROPRIETE .67205													
6702		FRACTION DE CO PROPRIETE .67205													
		0.006720 (308)													
		0.000470 (Ac6)													
		MICROFICHE 63 G-18													

Preuve de  
45501135

CERT.	151-86	1-1-86	562
-------	--------	--------	-----

COTE	COMPTÉ	EMPLACEMENT - NOM, PROFESSION, RÉSIDENCE					CATEGORIE BÂTIMENT	SCOLAIRE		VALEUR EN DOLLARS			MUNICIPAL	REMARQUES	
		DIV. CAD.	CADASTRE	SUBDIVISION	FRONT	PROFONDEUR		SUPERFICIE	TERR. P.C.	TEPRAIN	BÂTISSÉ	TOTAL			
1001	4550135	6950 CH COTE ST LUC #306					(74)								
2002		10 4903	1												
2004		10 4903	2												
2006		10 4903	309												
3001							3C	1 281	4200	57000	61200	T R 1			
4201		MISS RUTH MILLER													
4601		6950 CH DE LA COTE ST LUC #306 H4V 229					3A								
6701		Correspondance anglaise FF 12-265 0m FRACTION DE CO PROPRIETE .5724%													
1001	4550139	6950 CH COTE ST LUC #308					(74)								
2002		10 4903	1												
2004		10 4903	2												
2006		10 4903	310												
3001							3C	1 281	5500	71400	76900	T R 1			
4201		M BORIS DANILOV													
4601		6950 CH DE LA COTE ST LUC #308 H4V 229					2F								
6701		MME LYDIA GABA-DANILOV FRACTION DE CO PROPRIETE .7453%					2F								
1001	4550145	6950 CH COTE ST LUC #310					(74)								
2002		10 4903	1												
2004		10 4903	2												
2006		10 4903	311												
3001							3C	1 281	5400	71200	76600	T R 1			
4201		MME ANITA GOLD-REISLER													
4601		6950 CH COTE ST LUC #310 H4V 229					2F								
6701		FRACTION DE CO PROPRIETE .7312%													
1001	4550155	6950 CH COTE ST LUC #312					(74)								
2002		10 4903	1 3/2												
2004		10 4903	2 AC4												
2006		10 4903	3 1/2 P1												
2007		10 4903	P2												
3001							3C	1 281	6400	79600	86000	T R 1			
4201		M WILLIAM RANDLES LITTLE													
4601		6950 CH COTE ST LUC #312 H4V 229					1								
4202		MME JACQUELINE BLOCH-LITTLE					2								
4602		6950 CH COTE ST LUC #312 H4V 229													
6701		FRACTION DE CO PROPRIETE 0.008089 (312)													
6702		FRACTION DE CO PROPRIETE 0.008470 (304)													

Prevent de  
45501925

CCNT	263
131.86	11-86

Ch. 00



CODE	COMME	EMPLACEMENT - NOM, PROFESSION, RÉSIDENCE						CATEGORIE BÂTIMENT	VALEUR EN DOLLARS			MUNICIPAL	REMARQUES	
		ADM. CAD.	CADASTRE	SUBDIVISION	FRONT	PROFONDEUR	SUPERFICIE		TERR.	BÂTISSE	TOTAL			
1001	95501160	6950 CH COTE ST LUC #911						(79)						
2002		10 4903 1												
2004		10 4903 2												
2006		10 4903 401												
3001								3C	1 281	6000	74200	80200	T R 1	
4201		MME THERESE BEDARD												
4601		6950 CH DE LA COTE ST LUC #499 H4V 229												
6701		FRACTION DE CO PROPRIETE .80838												
1001	95501165	6950 CH COTE ST LUC #409						(79)						
2002		10 4903 1												
2004		10 4903 2												
2006		10 4903 402												
3001								3C	1 281	4900	60500	65400	T R 1	
4201		MR JOSEPH BENNY RAPOPORT												
4601		6950 CH DE LA COTE ST LUC #409 H4V 229												
4202		MRS ANNE SMOLVANSKY-RAPOPORT												
6701		FRACTION DE CO PROPRIETE .66178												
1001	95501170	6950 CH COTE ST LUC #407						(79)						
2002		10 4903 1												
2004		10 4903 2												
2006		10 4903 403												
3001								3C	1 281	4900	55600	60000	T R 1	
4201		M CHRISTOPHE SOKOLNICKI												
4601		6950 CH COTE ST LUC #407 H4V 229												
4202		MME THERESE GRABARCZYK-SOKOLNICKI												
4602		6950 CH COTE ST LUC #407 H4V 229												
6701		FRACTION DE CO PROPRIETE .59558												
1001	95501175	6950 CH COTE ST LUC #405						(79)						
2002		10 4903 1												
2004		10 4903 2												
2006		10 4903 404												
3001								3C	1 281	5400	69600	75000	T R 1	
4201		MME DOROTHY GROSS-BEITEL												
4601		<del>40 BAYVIEW AVENUE, ONTARIO, K1L 6A9</del> 310 Bloor Park Drive, Ottawa Ontario K1Y 0A9 F022H51214 24/1/86												
6701		FRACTION DE CO PROPRIETE .73318												

CODE	COMPTÉ	EMPLACEMENT - NOM, PROFESSION, RÉSIDENCE					CATEGORIE BÂTIMENT	SCOLAIRE		VALEUR EN DOLLARS			MUNICIPAL	REMARQUES	
		DIV. CAD.	CADASTRE	SUBDIVISION	FRONT	PROFONDEUR		SUPERFICIE	TERR. D. C.	TERRAIN	BÂTISSÉ	TOTAL			
1001	45501180	6950 CH COTE ST LUC #403					(74)								
2002		10 4903	1												
2004		10 4903	2												
2006		10 4903	405												
3001							3C	1 281	5500	69500	75000	T R I			
4201		M NAPOLEON MORABIA													
4601		6950 CH COTE ST LUC #403 HAV 229													
4202		MME SARA BARZILAI-MORABIA													
4602		6950 CH COTE ST LUC #403 HAV 229													
4203		MME ELIANE MORABIA													
4603		4700 BONAVISTA #305													
6701		FRACTION DE CO PROPRIETE .74728													
1001	45501185	6950 CH COTE ST LUC #401					(74)								
2002		10 4903	1												
2004		10 4903	2												
2006		10 4903	406												
3001							3C	1 281	5900	71600	77500	T R I			
4201		MME MARY HALL MORRISON-RODE													
4601		6950 CH COTE ST LUC #401 HAV 229													
6701		FRACTION DE CO PROPRIETE .79738													
1001	45501190	6950 CH COTE ST LUC #402					(74)								
2002		10 4903	1												
2004		10 4903	2												
2006		10 4903	407												
3001							3C	1 281	5900	74000	79900	T R I			
4201		MME ADELE GALLER-MALKIN													
4601		6950 CH DE LA COTE ST LUC #402 HAV 229													
6701		FRACTION DE CO PROPRIETE .79988													
1001	45501195	6950 CH COTE ST LUC #405					(74)								
2002		10 4903	1												
2004		10 4903	2												
2006		10 4903	408												
3001							3C	1 281	5000	62500	67500	T R I			

CODE	COMPTÉ	EMPLACEMENT - NOM. PROFESSION. RÉSIDENCE					CATEGORIE D'IMMEUBLE	SCOLAIRE		VALEUR EN COLLARS			MUNICIPAL	REMARQUES
		D.V. CAD.	CADASTRE	SUBDIVISION	FRONT	PROFONDEUR		SUPERFICIE	TERR. P. C.	TERRAIN	BÂTISSE	TOTAL		
4201	45501195	M	JILL HARRISON											
4601			6950 CH COTE ST LUC #404											
6701			FRACTION DE CO PROPRIETE .6720%											
1001	45501205		6950 CH COTE ST LUC #406											
2002			10 4903	1										
2004			10 4903	2										
2006			10 4903	409										
3001														
4201			MME MICHELINE BATTIER											
4601			6950 CH DE LA COTE ST LUC #406											
4202			M PIERRE SIMARD											
6701			FRACTION DE CO PROPRIETE .5724%											
1001	45501210		6950 CH COTE ST LUC #408											
2002			10 4903	1										
2004			10 4903	2										
2006			10 4903	410										
3001														
4201			MR HARRY LENETSKY											
4601			6950 Ch. St. Luc #408											
4202			5350 AV MACDONALD #808											
			MRS REBECCA SEGAL-LENETSKY											
6701			FRACTION DE CO PROPRIETE .7953%											
1001	45501215		6950 CH COTE ST LUC #410											
2002			10 4903	1										
2004			10 4903	2										
2006			10 4903	411										
3001														
4201			MME MARY NG THORP HING											
4601			6950 CH DE LA COTE ST LUC #410											
6701			FRACTION DE CO PROPRIETE .7312%											
1001	45501220		6950 CH COTE ST LUC #412											
2002			10 4903	1										
2004			10 4903	2										
2006			10 4903	412										



45501220

1ET1

4201 M. EPROSINI SPILLOPOULOS 1/6  
4401 6950 CH. DE LA COTE ST. LUC #102 HAV. 237

2ET1

4202 MME DIMITRA PAPAGEORGAKOPOULOS 1/6

1ET1

4203 M. JOANNIS PAPAGEORGAKOPOULOS 1/6

DEPT.	EXP.	407
R/M	4/19/86	BT

CODE	COMPTE	EMPLACEMENT - NOM, PROFESSION, RESIDENCE					CATEGORIE D'IMMUTABILITE	SCOLAIRE		VALEUR EN DOLLARS			MUNICIPAL *	REMARQUES
		QU. CAD.	CADASTRE	SUBDIVISION	FRONT	PROFONDEUR		SUPERFICIE	TERR. P. C.	TERRAIN	BATISSE	TOTAL		
2002 2004 2006	45501240	10 4903	1											
3001		10 4903	2											
3001		10 4903	504											
4201 4601		MR STONEY RISE					1A	1	281	5400	70200	75600	T R 1	
4601		6950 CH COTE ST LUC #505												
6701		FRACTION DE CO PROPRIETE .73318												
1001	45501245	6950 CH COTE ST LUC #503					(74)							
2002 2004 2006		10 4903	1											
2004		10 4903	2											
2006		10 4903	505											
3001														
4201 4601		MR MORRIS EISNER					1A	2	281	5500	70000	75500	T R 1	
4601		6950 CH DE LA COTE ST LUC #503												
4202		MRS PAULINE KOTHALOWSKY-EISNER					2A							
4202														
6701		FRACTION DE CO PROPRIETE .74728												
1001	45501250	6950 CH COTE ST LUC #501					(74)							
2002 2004 2006		10 4903	1											
2004		10 4903	2											
2006		10 4903	506											
3001														
4201 4601		MR JACQUES COHEN					2F	1	281	5900	72200	78100	T R 1	
4601		6950 CH DE LA COTE ST-LUC #501												
4202		MME SOL COHEN												
6701		FRACTION DE CO PROPRIETE .79738												
1001	45501255	6950 CH COTE ST LUC #502					(74)							
2002 2004 2006 2008 2990 3001		10 4903	1	509										
2004		10 4903	2	A01										
2006		10 4903	507	PI										
2008		10 4903		P2.										
2990														
3001														
4201 4601		MRS ESTHER WALKIN-SALTMAN					2A	1	281	6300	76200	84500	T R 1	
4601		6950 CH DE LA COTE ST LUC #502												
6701 6702		FRACTION DE CO PROPRIETE .79482												
6702		Fraction de copropriete 0.00490 (A01)												

Provenant de  
45501210

CERT.	IMP.
15-186	1-186

363

CODE	COMPTÉ	EMPLACEMENT - NOM, PROFESSION, RÉSIDENCE						CATEGORIE BÂTIMENT	SCOLAIRE		VALEUR EN DOLLARS			MUNICIPAL *	REMARQUES
		IV CAD	CAPITAIRE	11 DIVISION	FRONT	PROFONDEUR	SUPERFICIE		TERR P.C.	TERRAIN	BÂTIMENT	TOTAL			
1001	45501260	6950 CH COTE ST LUC #509						(74)							
2002		10 4903	1												
2004		10 4903	2												
2006		10 4903	508												
3001							3C	1 281	5000	63000	68000	T R 1			
4201		M LEOPOLD DULAC													
4601		6950 CH COTE ST LUC #509 H4V 229													
6701		FRACTION DE CO PROPRIETE #67208													
1001	45501265	6950 CH COTE ST LUC #506						(74)							
2002		10 4903	1												
2004		10 4903	2												
2006		10 4903	509												
3001							3C	1 281	4200	57900	62100	T R 1			
4201		M LLE MARIA MINARIK													
4601		6950 CH COTE ST LUC #506 H4V 229													
6701		FRACTION DE CO PROPRIETE #57248													
1001	45501270	6950 CH COTE ST LUC #508						(74)							
2002		10 4903	1												
2004		10 4903	2												
2006		10 4903	510												
3001							3C	1 281	5500	72500	78000	T R 1			
4201		M MICHEL HARATI													
4601		128 TERRASSE CASCADE SHAWINIGAN SUD 69P 2V3													
6701		FRACTION DE CO PROPRIETE #74538													
1001	45501275	6950 CH COTE ST LUC #510						(74)							
2002		10 4903	1												
2004		10 4903	2												
2006		10 4903	511												
3001							3C	1 281	5400	72300	77700	T R 1			
4201		MR JOSEPH DUDYK													
4601		445 CLAREMONT WESTMOUNT H3V 2N3													
6701		FRACTION DE CO PROPRIETE #73128													

CODE	CORPUS	EMPLACEMENT - NOM, PROFESSION, RÉSIDENCE					CATEGORIE BÂTIMENT	SCOLAIRE		VALEUR EN DOLLARS			MUNICIPAL	REMARQUES	
		DIV. CAD.	CADASTRE	SUBDIVISION	FPCNT	PROFONDEUR		SUPERFICIE	TERR. P. C.	TERRAIN	BÂTISSE	TOTAL			
1001	45501280	6950 CH COTE ST LUC #512					(74)								
2002		10 4903	+	512											
2004		10 4903	-	807											
2006		10 4903	-	512 P1											
3001		10 4903		P2		610.00									
4201		MME SYLVIA C RABINOVITCH-MARTZ					2								
4601		6950 CH COTE ST LUC #512 HAV 229													
6701		FRACTION DE CO PROPRIETE 0.003089 (512)													
		Fraction de Copropriete 0.004190 (807)													
1001	45501285	6950 CH COTE ST LUC #611					(74)								
2002		10 4903		1											
2004		10 4903		2											
2006		10 4903		601											
3001							3C	2 281	6000	75400	81400	T R 1			
4201		CONDOMINIUM LES CONDOURS II LTEE					CF								
4601		7810 JEAN BOURDON HAK 1H3													
6701		FRACTION DE CO PROPRIETE .80835													
1001	45501290	6950 CH COTE ST LUC #609					(74)								
2002		10 4903		1											
2004		10 4903		2											
2006		10 4903		602											
3001							3C	1 281	4900	61500	66400	T R 1			
4201		M ROBERT ST JEAN					CF								
4601		6950 DE LA COTE ST LUC #609 HAV 229													
6701		FRACTION DE CO PROPRIETE .66178													
1001	45501295	6950 CH COTE ST LUC #607					(74)								
2002		10 4903		1											
2004		10 4903		2											
2006		10 4903		603											
3001							3C	1 281	4400	56500	60900	T R 1			
4201		M LIONEL CARMANT					IF								
4601		2090 NOEL Y ST LAURENT HAK 1R8													
6701		FRACTION DE CO PROPRIETE .59558													

Provent de  
45501295

151-80	14-86	363
--------	-------	-----

VERSO



45501290

MICHELLE 25 0-18 3821

7221 Missa Marilyn Ellison  
4601 6950 Ch de la Cse St-Luc #609  
H4U 259

CERT. EFF. 294  
4/8/84 20/8/84

1981 42201308 4220 CH COLE 21 FRC #923  
1982 42201308 4220 CH COLE 21 FRC #923  
1983 42201308 4220 CH COLE 21 FRC #923

1984 42201308 4220 CH COLE 21 FRC #923  
1985 42201308 4220 CH COLE 21 FRC #923  
1986 42201308 4220 CH COLE 21 FRC #923

1987 42201308 4220 CH COLE 21 FRC #923  
1988 42201308 4220 CH COLE 21 FRC #923  
1989 42201308 4220 CH COLE 21 FRC #923

1990 42201308 4220 CH COLE 21 FRC #923  
1991 42201308 4220 CH COLE 21 FRC #923  
1992 42201308 4220 CH COLE 21 FRC #923

1993 42201308 4220 CH COLE 21 FRC #923

CODE	COMPTÉ	EMPLACEMENT - NOM, PROFESSION, RESIDENCE					CATEGORIE BÂTIMENT	SCOLAIRE		VALEUR EN DOLLARS			MUNICIPAL	REMARQUES	
		DISTRICT	CADASTRE	SUBDIVISION	FRONT	PROFONDEUR		SUPERFICIE	TEPR	P.L.C.	TERRAIN	BÂTISSÉ			TOTAL
1001	45501300	LOT CH-DE LA COTE ST LUC													
		<b>ANNULÉ</b>													
2002	A174669	10 4902			30487	IRR					67,61600				
2002	14-8-86				23130	26014									
3001	(2-705) 6-A25								78	2 281	288500		288500	TUV 1	
4201	A174670	ZEPHAN LIMITEE													
4601	14-8-86	7810 AV JEAN BOURDON H5K 1H3													
6000	(2-1004)	les Cordons de l'Atelier Société en commandite													
6620	(2-1004)	PROPRIÉTÉ SUJETTE A SURTAXE SUR TERRAIN VAGUE DESSERVI													
7001	A174671	CORONATION													
	14-8-86														
6400	(2-405,200) V.K.P.D.														
1001	45501305	6950 CH COTE ST LUC #605													
2002		10 4903	1												
2004		10 4903	2												
2006		10 4903	604												
3001									30	1 281	5400	70800	76200	T R 1	
4201		MRS BRIGITTE STRAHLMEIN-GRANIT													
4601		<del>6956 CH DE LA COTE ST LUC #605 H4V 2Z4</del>													
6701		2200 Wood #401 Ville St-Jacques H4R 2Z1 (F1222 # 5864 5-12-86)													
		FRACTION DE CO PROPRIÉTÉ .73318													
1001	45501310	6950 CH COTE ST LUC #603													
2002		10 4903	1												
2004		10 4903	2												
2006		10 4903	605												
3001									30	1 281	5500	70600	76100	T R 1	
4201		MME GHISLAINE PARADIS-TREMBLAY													
4601		6950 CH COTE ST LUC #603 H4V 2Z4													
6701		FRACTION DE CO PROPRIÉTÉ .74728													
1001	45501315	6950 CH COTE ST LUC #601													
2002		10 4903	1	606											
2004		10 4903	2	A03											
2006		10 4903	601	P1											
3001		10 4903		P2		631.00									
									30	1 281	6300	76400	82700	T R 1	
											5950	72050	76700	T R 1	
4201		MR ERCOLE TERTULLIANI													
4601		4610 MAYFAIR H4B 2E5													
4202		MRS CASSANDRA MARGHARITIS-TERTULLIANI													
4602		4610 MAYFAIR H4B 2E5													
6701		FRACTION DE CO PROPRIÉTÉ .74738 (606)													
6702		fraction de copropriété 0.000470 (A03)													

Provenit de  
45501720

CERT.	EFF.
15-86	1-1-86
	263

ANNULÉ

45501300	ASS01300				
4401 Condominium Les Centres Hte, commandite	A174032	10-9-86	2-201, 2-A29		
4401 7810 Jean Boncompagni, J.K. 143	A174033	10-9-86	2-204, 2-B18		
	A174034	10-9-86	2-205, 2-B31		
4402 Les Investissements Zappa Hte	A174219	26-9-86	2-162, 2-B24		
4403 7810 Jean Boncompagni, J.K. 143	A174220	26-9-86	2-702, 2-B16		
	A174222	26-9-86	2-405, 2-B26, 2-B28		
4403 Samco Construction inc, commandite	A174223	26-9-86	2-504, 2-B02		
4403 6873 Banting of Cte St-Luc HNW 161	A174224	26-9-86	2-803, 2-A03		
	A174225	26-9-86	2-805, 2-B11		
5701 att. Condominium Les Centres Hte	A174226	26-9-86	2-804, 2-A31, 2-B33		
5702 7801 1/2 St-Basile, J.K. 143	A177906	06-10-86	2-1123, 2-824		
	A177906	06-10-86	2-1002, 2-820		
	A177908	06-10-86	2-706, 2-840, 2-841		
	A177909	06-10-86	2-506, 2-A09, 2-A10		
45501300	A177909	07-10-86	2-1106, 2-A11, 2-A12		
	A178198	09-10-86	2-901, 2-825, 2-827		
A-174672	19-8-86	2-904, 2-B13	A178189	09-10-86	2-203, 2-B37
A-174673	19-8-86	2-1005, 2-A28	A179222	28-10-86	2-B29
A-174674	19-8-86	2-1001, 2-A15	A179222	28-10-86	2-B25
A-174675	19-8-86	2-701, 2-B01	A180003	5-11-86	2-B19, 2-1066
A-174676	19-8-86	2-505, 2-A07	A180524	12-11-86	2-1003, 2-B23, 2-101
A-174677	19-8-86	2-406, 2-A01	A181639	27-11-86	2-403, 2-B18
A-174678	20-8-86	2-605, 2-A27	A181769	19-08-86	2-601, 2-B04
A-174679	20-8-86	2-501, 2-B09	A181770	20-08-86	2-B01, 2-A23
A-174680	20-8-86	2-401, 2-B09	A181771	20-8-86	2-B06, 2-B44
A-174681	20-8-86	2-302, 2-B12	A181772	20-8-86	2-707, 2-B06
A-174682	21-8-86	2-305, 2-A08	A181777	26-9-86	2-906, 2-B42
A-174683	21-8-86	2-206, 2-A30	A181778	26-9-86	2-1104, 2-A26
A-174684	22-8-86	2-204, 2-B22	A181779	26-9-86	2-1204, 2-A16
A-174685	22-8-86	2-306, 2-A04	A179384	29-10-86	2-B39, 2-B32
A-174686	22-8-86	2-1101, 2-B13	A184227	14-12-86	2-303, 2-B35
A-175151	27-8-86	2-306, 2-A24	A183195	19-12-86	2-403, 2-B02
A-175289	28-8-86	2-606, 2-B05	A183496	18-12-86	2-603, 2-B06
A-175315	28-8-86	2-903, 2-A17, 2-A18	A179571	31-10-86	2-604, 2-B30
A-175346	27-8-86	2-602, 2-A05	A179363	29-10-86	2-B07, 2-1
A-175719	4-9-86	2-802, 2-B11			

DEPT.	EFF.	370
20146	11045	

CODE	COMPTÉ	EMPLACEMENT - NOM, PROFESSION, RÉSIDENCE						CATEGORIE BÂTIMENT	SCOLAIRE		VALEUR EN DOLLARS			MUNICIPAL *	REMARQUES
		DIV. CAD.	CADASTRE	SUBDIVISION	FRACTION	PROFONDEUR	SUPERFICIE		TERR. P. C.	TERRAIN	BÂTISSE	TOTAL			
1001	45501320	6950 CH COTE ST LUC #602						(74)							
2002		10 4903	1												
2004		10 4903	2												
2006		10 4903	607												
3001								3C	1 281	5900	75200	81100	T R 1		
4201		MRS BECKY POTOFKY-SMALL						2A							
4601		6950 CH DE LA COTE ST LUC #602 H4V 229													
6400		<i>Conversion de la cote de</i>													
6701		FRACTION DE CO PROPRIETE -79488													
1001	45501325	6950 CH COTE ST LUC #604						(74)							
2002		10 4903	1												
2004		10 4903	2												
2006		10 4903	608												
3001								3C	1 281	5000	63500	68500	T R 1		
4201		MR DAVID ISIDOR MESNER						1A							
4601		6950 DE LA COTE ST LUC #604 H4V 229													
4202		MRS ARALIA SANDBERG-MESNER						2A							
6701		FRACTION DE CO PROPRIETE -67202													
1001	45501330	6950 CH COTE ST LUC #606						(74)							
2002		10 4903	1												
2004		10 4903	2												
2006		10 4903	609												
3001								3C	1 281	4200	58300	62500	T R 1		
4201		Mlle YVONNE CALDERARA						3F							
4601		6950 COTE ST LUC #606 COTE ST LUC H4V 229													
4202		MR SYDNEY SPILBERG						1A							
6701		FRACTION DE CO PROPRIETE -57292													
1001	45501335	6950 CH COTE ST LUC #608						(74)							
2002		10 4903	1												
2004		10 4903	2												
2006		10 4903	610												
3001								3C	1 281	5500	73100	78600	T R 1		
4201		MR JEAN FRANCES GOLDBERG						1A							
4601		6950 CH DE LA COTE ST LUC #608 H4V 229													
6701		FRACTION DE CO PROPRIETE -74532													

CODE	COMPTÉ	EMPLACEMENT - NOM, PROFESSION, RESIDENCE					CATEGORIE BÂTIMENT	SCOLAIRE		VALEUR EN DOLLARS			MUNICIPAL	REMARQUES
		QU. PAR CADASTRE	SUBDIVISION	FRONT	PROFONDEUR	SUPERFICIE		TERR. P. C.	TERRAIN	BÂTISSE	TOTAL			
1001	45501340	6950 CH COTE ST LUC #610					0743							
2002	A-179781	10 4903	1											
2004	B-11-86	10 4903	2											
2006		10 4903	611											
3001		<b>VERSO</b>					30	1	281	5400	72900	78300	T R 1	
4201		M DENIS ROY 6950 CH COTE ST-LUC #610 HAV 229 Fraan*5485 507 PL D ARNES 0000 42R 280 3m 10-7-86												
4601		Mlle LUCIE GROLEAU												
4602		6950 CH COTE ST LUC #610 HAV 229												
6701		FRACTION DE CO PROPRIETE .73128												
1001	45501345	6950 CH COTE ST LUC #612					0743							
2002	A-170730	10 4903	3-612											
2004	B-30-06-86	10 4903	2-812											
2006		10 4903	612 P1											
2008		10 4903	P2											
2009														
3001						640.00	30	1	281	6400	81500	81900	T R 1	
4201		M GILLES DROUIN												
4601		6950 CH COTE ST LUC #612 HAV 229												
6701		FRACTION DE CO PROPRIETE 0.00489 (612)												
6702		FRACTION DE CO PROPRIETE 0.00470 (612)												
1001	45501350	6950 CH COTE ST LUC #711					0743							
2002		10 4903	1-701											
2004		10 4903	2-802											
2006		10 4903	701 P1											
2008		10 4903	P2											
2009														
3001						64.00	30	1	281	6200	79700	85900	T R 1	
4201		M HEATHER M FOSTER												
4601		6950 CH COTE ST LUC #711 HAV 229												
6701		FRACTION DE CO PROPRIETE 0.008023 (701)												
6702		FRACTION DE CO PROPRIETE 0.008250 (802)												
1001	45501355	6950 CH COTE ST LUC #709					0743							
2002		10 4903	1											
2004		10 4903	2											
2006		10 4903	702											
3001							30	1	281	4900	62500	67400	T R 1	
4201		MR LEO SCHWARTZ												
4601		6950 CH DE LA COTE ST-LUC #709 HAV 229												
6701		FRACTION DE CO PROPRIETE .66178												

Provenant de  
45501820

15-86	1-86	363
-------	------	-----

Provenant de  
45501770

15-86	1-86	363
-------	------	-----

45501345.

MICHELLE PA 3-31 3721

4550 1345

4201 Miss Lila Strzawski  
4601 6750 Cte de la Cte St-Luc #610 H4V 229

PAGE 1 ENCLAVE DE CO BOURGIELE \*0134

CERT.	EFF.	376
1-12-31	3-11-31	2

45501340

1971

4201 M. BRUNO MENDELLOVICH  
4601 6950 COTE ST-LUC #610 H4V 229

PAGE 1 ENCLAVE DE CO BOURGIELE \*0134

CERT.	EFF.	413
1-12-31	3-11-31	2

PAGE 1 ENCLAVE DE CO BOURGIELE \*0134

PAGE 1 ENCLAVE DE CO BOURGIELE \*0134

10 4803 301  
10 4803 3  
10 4803 1

PAGE 1 ENCLAVE DE CO BOURGIELE \*0134

PAGE 1 ENCLAVE DE CO BOURGIELE \*0134

PAGE 1 ENCLAVE DE CO BOURGIELE \*0134

10 4803 301  
10 4803 3  
10 4803 1

PAGE 1 ENCLAVE DE CO BOURGIELE \*0134

PAGE 1 ENCLAVE DE CO BOURGIELE \*0134

PAGE 1 ENCLAVE DE CO BOURGIELE \*0134

PAGE 1 ENCLAVE DE CO BOURGIELE \*0134

10 4803 301  
10 4803 3  
10 4803 1

PAGE 1 ENCLAVE DE CO BOURGIELE \*0134

1340

ALFRED W. WOLFEY

CODE	COMPTE	EMPLACEMENT - NOM, PROFESSION, RÉSIDENCE					CATEGORIE BÂTIMENT	SCOLAIRE		VALEUR EN DOLLARS			MUNICIPAL	REMARQUES	
		DIV. CAD.	CADASTRAL	SUBDIVISION	FRONT	PROFONDEUR		SUPERFICIE	TERR. P. C.	TERRAIN	BÂTISSE	TOTAL			
1001	45501360	6950 CH COTE ST LUC #707					(74)								
2002		10 4903	1												
2004		10 4903	2												
2006		10 4903	703												
3001							3C	1 281	4900	57500	61900	T R 1			
4201		MRS LAURA GALLER-SCHWARTZ					2A								
4601		6950 CH DE LA COTE ST-LUC #707 H4V 229													
6701		FRACTION DE CO PROPRIETE .59558													
1001	45501365	6950 CH COTE ST LUC #705					(74)								
2002		10 4903	1												
2004		10 4903	2												
2006		10 4903	704												
3001							3C	1 281	5400	72000	77400	T R 1			
4201		<del>Mrs Arlette Sanders</del>					3C								
4601		6950 CH COTE ST LUC #705 H4V 229													
6701		FRACTION DE CO PROPRIETE .73318													
1001	45501370	6950 CH COTE ST LUC #703					(74)								
2002		10 4903	1												
2004		10 4903	2												
2006		10 4903	705												
3001							3C	1 281	5500	71800	77300	T R 1			
4201		M GERARD PARADIS													
4601		6950 CH COTE ST LUC #703 H4V 229													
6701		FRACTION DE CO PROPRIETE .74728													
1001	45501375	6950 CH COTE ST LUC #701					(74)								
2002		10 4903	1 706												
2004		10 4903	2 B10												
2006		10 4903	706 Pt												
3001		10 4903	Pa.			631.00	3C	1 281	6100	77600	83900	T R 1			
4201		M LOUIS LALANDE													
4601		6950 CH DE LA COTE ST LUC #701 H4V 219													
4202		M JEAN MARC GAGNON													
4602		6950 CH DE LA COTE ST LUC #701 H4V 229													
6701		FRACTION DE CO-PROPRIETE 0.004973 (706)													
6702		FRACTION DE CO-PROPRIETE 0.000470 (B10)													

CERT.	EFF.	
28/7/86	21/5/86	391

Provenant de  
45501810

CERT.	EFF.	
15-86	1-1-86	362

CODE	COMPTE	EMPLACEMENT - NOM, PROFESSION, RÉSIDENCE					CATEGORIE BÂTIMENT	SCOLAIRE	VALEUR EN DOLLARS			MUNICIPAL *	REMARQUES	
		DIV. CAD.	CADASTRE	SUBDIVISION	FRONT	PROFONDEUR			SUPERFICIE	TERR. P. C.	TERRAIN			BÂTISSÉ
1001	45501380	6950 CH COTE ST LUC #702					(74)							
2002		10 4903	1											
2004		10 4903	2											
2006		10 4903	707											
3001							3C	1 281	5900	76400	82300	T R 1		
4201		M LUIGI SALVATORE												
4601		6950 CH COTE ST LUC #702 HAV 229												
6701		FRACTION DE CO-PROPRIETE .79488												
1001	45501385	6950 CH COTE ST LUC #704					(74)							
2002		10 4903	1											
2004		10 4903	2											
2006		10 4903	708											
3001							3C	1 281	5000	64500	69500	T R 1		
4201		MME EVELYN ADAM												
4601		6950 CH DE LA COTE ST LUC #704 HAV 229												
6701		FRACTION DE CO-PROPRIETE .67208												
1001	45501390	6950 CH COTE ST LUC #706					(74)							
2002		10 4903	1											
2004		10 4903	2											
2006		10 4903	709											
3001							3C	1 281	9200	59300	68500	T R 1		
4201		MME MURIEL MACDONALD												
4601		6950 CH DE LA COTE ST LUC #706 HAV 229												
6701		FRACTION DE CO-PROPRIETE .57245												
		<i>Correspondance anglaise FF (22-4-86) V2</i>												
1001	45501395	6950 CH COTE ST LUC #708					(74)							
2002		10 4903	1											
2004		10 4903	2											
2006		10 4903	710											
3001							3C	1 281	5500	74300	79800	T R 1		
4201		MME MARIETTE COLLIN												
4601		6950 CH COTE ST LUC #708 HAV 229												
6701		FRACTION DE CO-PROPRIETE .74538												



CODE	COMPTÉ	EMPLACEMENT - NOM, PROFESSION, RESIDENCE						CATEGORIE BÂTIMENT	SCOLAIRE		VALEUR EN DOLLARS			MUNICIPAL	REMARQUES
		DIV. CAD	CADASTRE	SUBDIVISION	FRONT	PROFONDEUR	SUPERFICIE		TERR	P. C.	TERRAIN	BÂTISSE	TOTAL		
1001	45501400	6950 CH CÔTE ST LUC #710						(79)							
2002	A.170060	10 4903	1												
2004	26.06.86	10 4903	2												
2006		10 4903	711												
3001								3C	1 2B1	5900	71100	77500	T R 1		
4201		M JEFFREY SCHRIER													
4601		6950 CH CÔTE ST LUC #710 H4V 229													
4202		MME MARIAN ARONOFF-SCHRIER													
4602		6950 CH CÔTE ST LUC #710 H4V 229													
6701		FRACTION DE CO-PROPRIETE .73125													
1001	45501405	6950 CH CÔTE ST LUC #712						(79)							
2002		10 4903	1												
2004		10 4903	2												
2006		10 4903	712												
3001								3C	1 2B1	6000	79200	85200	T R 1		
4201		MRS BEATRICE POTOFKY-BAKER													
4601		6950 CH DE LA CÔTE ST LUC #712 H4V 229													
6701		FRACTION DE CO-PROPRIETE .80895													
1001	45501410	6950 CH CÔTE ST LUC #811						(79)							
2002	A.179382	10 4903	1												
2004	29-10-86	10 4903	2												
2006		10 4903	801												
3001								3C	1 2B1	6000	78500	84500	T R 1		
4201		M VICTOR COSSETTE													
4601		840 DUNLOP OUTREMONT H2V 2W7													
6701		FRACTION DE CO-PROPRIETE .80835													
1001	45501415	6950 CH CÔTE ST LUC #809						(79)							
2002		10 4903	1												
2004		10 4903	2												
2006		10 4903	802												
3001								3C	1 2B1	4900	64000	68900	T R 1		
4201		M MUSSET DESPEIGNES													
4601		<del>156 DENOVILLE CHOMEDY L'AVAIL H76 2W7 (F1222.544) 04/07/82</del> 130 Bloomfield #4 Outremont H2V 353													

45501400

MISCELLANEOUS

IAE 2

2000 000

4201 rue d'Alma, Suroccident

4601 27 Avenue de la ... H4V 1G6  
6450 Cote St. Luc #710 H4V 2Z9 F. 222-1111 2/27/78  
3677 11/4/76

CERT. EFF.

244

1/16/78 2/4/78

je

4550 1410

2F21

4201 rue MADELEINE #Bosse 205

4601 6500 Cote St. Luc #811 H4V 2Z9

CERT. EFF.  
1/16/78 2/4/78  
je

PARTI ASSOCIATION DE CO-BENEFICIAIRES \*8 000

PARTI ASSOCIATION DE CO-BENEFICIAIRES \*8 000  
4 ALICIA CORRILLI

PARTI ASSOCIATION DE CO-BENEFICIAIRES \*8 000

PARTI ASSOCIATION DE CO-BENEFICIAIRES \*8 000

PARTI ASSOCIATION DE CO-BENEFICIAIRES \*8 000

PARTI ASSOCIATION DE CO-BENEFICIAIRES \*8 000

PARTI ASSOCIATION DE CO-BENEFICIAIRES \*8 000

PARTI ASSOCIATION DE CO-BENEFICIAIRES \*8 000  
4500 Cote St. Luc #101 H4V 2Z9  
4500 Cote St. Luc #101 H4V 2Z9

PARTI ASSOCIATION DE CO-BENEFICIAIRES \*8 000

PARTI ASSOCIATION DE CO-BENEFICIAIRES \*8 000

PARTI ASSOCIATION DE CO-BENEFICIAIRES \*8 000

PARTI ASSOCIATION DE CO-BENEFICIAIRES \*8 000

PARTI ASSOCIATION DE CO-BENEFICIAIRES \*8 000

PARTI ASSOCIATION DE CO-BENEFICIAIRES \*8 000  
4500 Cote St. Luc #101 H4V 2Z9PARTI ASSOCIATION DE CO-BENEFICIAIRES \*8 000  
4500 Cote St. Luc #101 H4V 2Z9PARTI ASSOCIATION DE CO-BENEFICIAIRES \*8 000  
4500 Cote St. Luc #101 H4V 2Z9

PARTI ASSOCIATION DE CO-BENEFICIAIRES \*8 000

PARTI ASSOCIATION DE CO-BENEFICIAIRES \*8 000

PARTI ASSOCIATION DE CO-BENEFICIAIRES \*8 000

PARTI ASSOCIATION DE CO-BENEFICIAIRES \*8 000

PARTI ASSOCIATION DE CO-BENEFICIAIRES \*8 000

1000

MONTREAL

CODE	COMPTÉ	EMPLACEMENT - NOM, PROFESSION, RESIDENCE					CATEGORIE BÂTIMENT	SCOLAIRE		VALEUR EN DOLLARS			MUNICIPAL *	REMARQUES	
		D.V. CAD.	CADASTRE	SUBDIVISION	FRONT	PROFONDEUR		SUPERFICIE	TERR. P. C.	TERRAIN	BÂTIMENT	TOTAL			
4202	45501915	Mlle VIOLETTE DODARD					3F								
6701		FRACTION DE CO-PROPRIETE -6617X													
1001	45501920	6950 CH COTE ST LUC #807					1749								
2002		10 4903	1												
2004		10 4903	2												
2006		10 4903	803												
3001							3C	1 281	4900	58800	63200	T R 1			
4201		MR MAURICE H KATZ					1A								
4601		6750 CH DE LA COTE ST LUC #807 H4V 229													
6701		FRACTION DE CO-PROPRIETE -5955X													
1001	45501925	6950 CH COTE ST LUC #805					1749								
2002	A174355	10 4903	1												
2004	14.08.86.	10 4903	2												
2006		10 4903	804												
3001							3C	1 281	5900	73700	79100	T R 1			
4201		MRS KYRIAKI VANGELATOU-SCHMIDTKE					2A								
4601		6950 CH DE LA COTE ST LUC #805 H4V 229													
6701		FRACTION DE CO-PROPRIETE -7331X													
1001	45501930	6950 CH COTE ST LUC #803					1749								
2002	A-164838	10 4903	1												
2004	28.4.86.	10 4903	2												
2006		10 4903	805												
3001							3C	1 281	5500	73500	79000	T R 1			
4201		M ANGELO BARATTA					1F								
4601		6950 CH COTE ST LUC #803 H4V 229													
6701		FRACTION DE CO-PROPRIETE -7472X													
1001	45501935	6950 CH COTE ST LUC #801					1749								
2002		10 4903	1												
2004		10 4903	2												
2006		10 4903	806												
3001							3C	1 281	5900	75800	81700	T R 1			

45501430  
 4201 M. Angelo Beretta 50%  
 4601 6950 ch. Côte St-Luc #803 H4V 229  
 3AEI  
 4202 Miss Sarah Baumholz 16 2/3 %  
 1AEI  
 4203 Mr Bert Narney 14 2/3 %  
 C.A.N.  
 4204 Allen Narney Professional Corp. 16 2/3 %  
 4604 621, 36th Street N.E., Calgary Alberta

45501425  
 1AEI  
 4201 MR Charles ENGELBERG  
 4601 6950 Côte St-Luc  
 H4V 229

CERT.	EFF.	403
20-10-1971	2-86	

45501430  
 1AEI  
 4201 Bert Narney 23%  
 4601 6950 ch. Côte St-Luc #803 H4V 229  
 2AEI  
 4202 Sarah Baumholz 25%  
 4602 6950 ch. Côte St-Luc #803 H4V 229  
 4203 Allan Narney Professional Corp 50%  
 4603 621, 36th Street N.E. Calgary  
 Alberta

CERT.	EFF.	15
27-1-87	27-4-86	1

ANNULÉ

CERT.	EFF.	379
10/6/86	28/1/86	

CERT.	EFF.	15
27-1-87	27-4-86	1



45501435

MICHELETTI PA 1-1

8E11

BREF 353

4201 Place Honda, Evergreen

4601 6950 ch. Côte St. Luc #201 H4V 2Z9

CERT.	EFF.	
13.10.85	21.10.85	301

UNION DE CO-BOBBIERIE \*8588

POST. CH. COLE 21 TRO. 2000

M. EDWARD KAYS

10.8003 800

10.8003 3

10.8003 1

UNION DE CO-BOBBIERIE \*8588

UNION DE CO-BOBBIERIE \*8588

POST. CH. COLE 21 TRO. 2000

M. EDWARD KAYS

10.8003 800

10.8003 3

10.8003 1

UNION DE CO-BOBBIERIE \*8588

UNION DE CO-BOBBIERIE \*8588

POST. DE L'UNION A D. VINCEN

M. GERALD CRODIN

10.8003 800

10.8003 3

10.8003 1

UNION DE CO-BOBBIERIE \*8588

UNION DE CO-BOBBIERIE \*8588

M. HENRI STROBBERG

POST. CH. COLE 21 TRO. 2000

M. EDWARD KAYS

CODE	COMPTE	EMPLACEMENT - NOM PROFESSION, RESIDENCE					CATEGORIE D'IMMEUBLE	SCOLAIRE		VALEUR EN DOLLARS			MUNICIPAL	REMARQUES	
		DIV CAD	CADASTRE	SUBDIVISION	FRONT	PROFONDEUR		SUPERFICIE	TERR	P.C.	TERRAIN	BÂTISSE			TOTAL
4201 4601 4202	45501455	M DAVID S HAIMOVITCH 7810 JEAN BOURDON H4K 1M3 MME MARY RAM-HAIMOVITCH					1 2F								
6701 6702		FRACTION DE CO-PROPRIETE <del>74533</del> <i>Fraction de copropriete 0.000470 (810)</i>													
1001	45501460	6950 CH COTE ST LUC #810					(74)								
2002 2004 2006 2008 2990 3001		10 4903 1 811 10 4903 2 807 10 4903 811 P1 10 4903 P2 10 4903 805					585.00 <i>Substitu</i>			5.800 <del>56.00</del>	81.800 <del>78.800</del>	87.600 <del>54.400</del>			Mouvement de 45501740 CERT. EFF. 363 15-1-86 1-1-86
4201 4601		M RAYMOND THIBAUDEAU 6950 CH COTE ST LUC #810 H4V 229					1								
6701 6702 6703		FRACTION DE CO-PROPRIETE <del>73128</del> <i>Fraction de copropriete 0.000250 (811)</i>													
1001	45501465	6950 CH COTE ST LUC #812					(74)								
2002 2004 2006 2008 2990 3001		10 4903 1 812 10 4903 2 809 10 4903 812 P1 10 4903 P2					624.00			6.200 <del>6.000</del>	84.000 <del>8.800</del>	90.200 <del>87.800</del>			Mouvement de 45501805 CERT. EFF. 363 15-1-86 1-1-86
4201 4601 4202		MR ROBERT RESCH 6950 CH DE LA COTE ST LUC #812 H4V 229 MRS ELFIE FLACK-RESCH					2A 2A								
6701 6702		FRACTION DE CO-PROPRIETE <del>80895</del> <i>Fraction de copropriete 0.000250 (812)</i>													
1001	45501470	6950 CH COTE ST LUC #911					(74)								
2002 2004 2006 3001		10 4903 1 10 4903 2 10 4903 901								6.000	80.400	86.400			
4201 4601		MR LEONARD F RUGGINS <del>1050 BEAVER HALL #1710 H2Z 153</del> 6665 Notwiner H4K 2K6 P122 4 916 (22-11/87) LC					1A								
6701		FRACTION DE CO-PROPRIETE 30838													
1001	45501475	6950 CH COTE ST LUC #909					(74)								
2002 2004 2006		10 4903 1 10 4903 2 10 4903 902													
		MICROFICHE 69 J-01													

ÉVALUATION

CODE	COMPL.	EMPLACEMENT - NOM, PROFESSION, RÉSIDENCE						CATEGORIE BÂTIMENT	SCOLAIRE		VALEUR EN DOLLARS			MUNICIPAL	REMARQUES	
		NO. CAD.	CADASTRAL	SUBDIVISION	FRONT	PROFONDEUR	SUPERFICIE		SECT.	DEGR.	TERRAIN	BÂTIMENT	TOTAL			
3001	45501475							3C	1	281	4900	65500	70400	T R 1		
4201		MR BEN SHULMAN						1A								
4601		6950 CH DE LA COTE ST LUC #909 H9V 229														
4202		MRS LILLIAN SILVERMAN-SHULMAN						2A								
6701		FRACTION DE CO-PROPRIETE .66173														
1001	45501480	6950 CH COTE ST LUC #907						(79)								
2002		10 4903 1														
2004		10 4903 2														
2006		10 4903 903														
3001								3C	1	281	4900	60200	64600	T R 1		
4201		MME MONIQUE GARIÉPY-DUCLOS						2F								
4601		6950 CH COTE ST LUC #907 H9V 229														
6701		FRACTION DE CO-PROPRIETE .59552														
1001	45501485	6950 CH COTE ST LUC #905						(79)								
2002		10 4903 1														
2004		10 4903 2														
2006		10 4903 904														
3001								3C	1	281	5400	75500	80900	T R 1		
4201		MRS EVELYN MILLMAN						2A								
4601		6950 CH DE LA COTE ST LUC #905 H9V 219														
6701		FRACTION DE CO-PROPRIETE .73318														
		<i>Correspondance anglaise (H. J. 4/16/86)</i>														
1001	45501490	6950 CH COTE ST LUC #903						(79)								
2002		10 4903 1														
2004		10 4903 2														
2006		10 4903 905														
3001								3C	1	281	5500	75300	80800	T R 1		
4201		MRS HELEN SEGAL-SHAPIRO						1A								
4601		6950 CH DE LA COTE ST LUC #903 H9V 219														
6701		FRACTION DE CO-PROPRIETE .79728														
		<i>Correspondance anglaise (F.F. 25-11-86)</i>														
1001	45501495	6950 CH COTE ST LUC #901						(79)								
2002		10 4903 1														
2004		10 4903 2														



CODE	COMPTE	EMPLACEMENT - NOM, PROFESSION, RÉSIDENCE						C	E	C	C	C	C	C	C	C	REMARQUES
		DIV. CAD.	CADASTRE	SUBDIVISION	FRONT	PROFONDEUR	SUPERFICIE										
												TERRAIN	BÂTIMENT	TOTAL	*		
2006	45501495		10 4903	906													
3001												5900	77600	83500	T R 1		
4201		MRS ETHEL ANNE BERNSTEIN-FOX						2A									
4601		6950 CH COTE ST LUC #901 H4V 229															
4202		MR EMANUEL M FOX						1A									
6701		FRACTION DE CO-PROPRIETE .7973%															
1001	45501500	6950 CH COTE ST LUC #902						(79)									
2002			10 4903	1													
2004			10 4903	2													
2006			10 4903	907													
3001												5900	80000	85900	T R 1		
4202		MR MARLA GLASSMAN						1B									
4602		<del>6950 CH COTE ST LUC #902 H4V 229</del>															
6701		P.O. Box 69 Cote St-Luc Station H4V 1H8 FRACTION DE CO-PROPRIETE .7948%															
		<i>fi222*5208- 0m27-3-86</i>															
1001	45501505	6950 CH COTE ST LUC #904						(79)									
2002			10 4903	1													
2004			10 4903	2													
2006			10 4903	908													
3001												5000	67500	72500	T R 1		
4201		M GASTON M MERCIER						1F									
4601		231 BIRCH ST LAMBERT J4P 2M4															
6701		FRACTION DE CO-PROPRIETE .6720%															
1001	45501510	6950 CH COTE ST LUC #906						(79)									
2002			10 4903	1													
2004			10 4903	2													
2006			10 4903	909													
3001												4200	62000	66200	T R 1		
4201		Mlle BARBARA BELL						1F									
4601		6950 CH DE LA COTE ST LUC #906 H4V 229															
6701		FRACTION DE CO-PROPRIETE .5724%															
1001	45501515	6950 CH COTE ST LUC #908						(79)									
		MICROFICHE 64 L-01															

CODE	COMPTÉ	EMPLACEMENT - NOM, PROFESSION, RESIDENCE						CATEGORIE BÂTIMENT	SCOLAIRE		VALEUR EN DOLLARS			MUNICIPAL *	REMARQUES	
		DIV. CAD.	CADASTRE	SUBDIVISION	FRONT	PROFONDEUR	SUPERFICIE		TERR.	P. C.	TERRAIN	BÂTISSÉ	TOTAL			
2002 2004 2006	45501515	10 4903	1													
3001		10 4903	2													
3001		10 4903	910													
4201 4601								3C	1	281	5500	77800	83300	T R I		
6701		Mlle ROSANGELA FERRARELLI 6950 CH DE LA COTE ST LUC #908 H4V 229														
6701		FRACTION DE CO-PROPRIETE .74538														
1001	45501520	6950 CH COTE ST LUC #910						(74)								
2002 2004 2006		10 4903	1													
3001		10 4903	2													
3001		10 4903	911													
3001								3C	1	281	5400	77600	83000	T R I		
4201 4601		M JACQUES TREMBLAY 4949 ORLEANS PIERREFONDS H8Y 1Y6														
6701		FRACTION DE CO-PROPRIETE .73128														
1001	45501525	6950 CH COTE ST LUC #912						(74)								
2002 2004 2006		10 4903	1													
3001		10 4903	2													
3001		10 4903	912													
3001								3C	2	281	6000	82900	88900	T R I		
4201 4601		CONDOMINIUM LES CONDORS II LTEE 7810 JEAN BOURDON H4K 1H3						CF								
6701		FRACTION DE CO-PROPRIETE .80898														
1001	45501530	6950 CH COTE ST LUC #1011						(74)								
2002 2004 2006		10 4903	1													
3001		10 4903	2													
3001		10 4903	1001													
3001								3C	2	281	6000	82300	88300	T R I		
4201 4601		CONDOMINIUM LES CONDORS II LTEE 7810 JEAN BOURDON H4K 1H3						CF								
6701		FRACTION DE CO-PROPRIETE .80838														
1001	45501535	6950 CH COTE ST LUC #1009						(74)								
		MICROFICHE 64 M-01														
													PAGE	931		

VERS

4201 Miss Doris Blumov

4601 6850 ch. de la Cite St. Luc 4912 444 279

1951 FEB 1951 1951 CH. DE LA CITE ST. LUC 4912

CERT.	PER.
13.10.51	7.10.85
	361

1951 1951 CH. DE LA CITE ST. LUC 4912

1951 1951 CH. DE LA CITE ST. LUC 4912

1951 1951 CH. DE LA CITE ST. LUC 4912

1951 1951 CH. DE LA CITE ST. LUC 4912

1951 1951 CH. DE LA CITE ST. LUC 4912

1951 1951 CH. DE LA CITE ST. LUC 4912

1951 1951 CH. DE LA CITE ST. LUC 4912

1951 1951 CH. DE LA CITE ST. LUC 4912

1951 1951 CH. DE LA CITE ST. LUC 4912

1951 1951 CH. DE LA CITE ST. LUC 4912

1951 1951 CH. DE LA CITE ST. LUC 4912

1951 1951 CH. DE LA CITE ST. LUC 4912

1951 1951 CH. DE LA CITE ST. LUC 4912

1951 1951 CH. DE LA CITE ST. LUC 4912

1951 1951 CH. DE LA CITE ST. LUC 4912

1951 1951 CH. DE LA CITE ST. LUC 4912

1951 1951 CH. DE LA CITE ST. LUC 4912

1951 1951 CH. DE LA CITE ST. LUC 4912

1951 1951 CH. DE LA CITE ST. LUC 4912

1951 1951 CH. DE LA CITE ST. LUC 4912

1951 1951 CH. DE LA CITE ST. LUC 4912

1951 1951 CH. DE LA CITE ST. LUC 4912

1951 1951 CH. DE LA CITE ST. LUC 4912

1951 1951 CH. DE LA CITE ST. LUC 4912

1951 1951 CH. DE LA CITE ST. LUC 4912

1951 1951 CH. DE LA CITE ST. LUC 4912

1951 1951 CH. DE LA CITE ST. LUC 4912

1951 1951 CH. DE LA CITE ST. LUC 4912

1951 1951 CH. DE LA CITE ST. LUC 4912

CODE	COMPTÉ	EMPLACEMENT					NOM, PROFESSION, RESIDENCE	CATEGORIE D'IMMEUBLE	SCOLAIRE		VALEUR EN DOLLARS			REMARQUES
		DIV. CAD.	CADASTRE	SUBDIVISION	FRONT	PROFONDEUR			SUPERFICIE	TERR. P. C.	TERRAIN	BÂTISSE	TOTAL	
2002	45501535	10 4903	1											
2004		10 4903	2											
2006		10 4903	1002											
3001								30	1 281	4900	67000	71900	T R 1	
4201		MISS MERLE HOFFMAN												
4601		7810 JEAN BOURDON H&K 1H3												
6701		FRACTION DE CO-PROPRIETE .66173												
1001	45501540	6950 CH COTE ST LUC #1007												
2002		10 4903	1											
2004		10 4903	2											
2006		10 4903	1003											
3001								30	1 281	4900	61800	66000	T R 1	
4201		MR DANIEL A HOLLY												
4601		7810 JEAN BOURDON H&K 1H3												
6701		FRACTION DE CO-PROPRIETE .59557												
1001	45501545	6950 CH COTE ST LUC #1005												
2002		10 4903	1											
2004		10 4903	2											
2006		10 4903	1004											
3001								30	1 281	5400	77200	82600	T R 1	
4201		MR SAMUEL KIVENKO												
4601		6950 CH COTE ST LUC #1005 H4V 2Z9												
4202		MRS IDA BEINHAKER-KIVENKO												
6701		FRACTION DE CO-PROPRIETE .73318												
1001	45501550	6950 CH COTE ST LUC #1003												
2002		10 4903	1											
2004		10 4903	2											
2006		10 4903	1005											
3001								30	1 281	5500	77000	82500	T R 1	
4201		M RENE ROFO												
4601		6950 CH COTE ST LUC #1003 H4V 2Z9												
6701		FRACTION DE CO-PROPRIETE .74721												
1001	45501555	6950 CH COTE ST LUC #1001												
		MICROFICHE 69 M-01												
											PAGE	932		

VERSO

4550 1550

REC. DE LA CITE DE MONTRAL 1911

4201 A. ALEXANDRE KHANZAM

469 1450 COTE ST LUC #1003 HAV 229

GENE	OFF	350
1911-35	1911-35	

4201 REC. DE LA CITE DE MONTRAL 1911  
 469 1450 COTE ST LUC #1003 HAV 229

4201 REC. DE LA CITE DE MONTRAL 1911  
 469 1450 COTE ST LUC #1003 HAV 229

4201 REC. DE LA CITE DE MONTRAL 1911  
 469 1450 COTE ST LUC #1003 HAV 229

4201 REC. DE LA CITE DE MONTRAL 1911  
 469 1450 COTE ST LUC #1003 HAV 229

4201 REC. DE LA CITE DE MONTRAL 1911  
 469 1450 COTE ST LUC #1003 HAV 229

4201 REC. DE LA CITE DE MONTRAL 1911  
 469 1450 COTE ST LUC #1003 HAV 229

4201 REC. DE LA CITE DE MONTRAL 1911  
 469 1450 COTE ST LUC #1003 HAV 229

4201 REC. DE LA CITE DE MONTRAL 1911  
 469 1450 COTE ST LUC #1003 HAV 229

4201 REC. DE LA CITE DE MONTRAL 1911  
 469 1450 COTE ST LUC #1003 HAV 229

4201 REC. DE LA CITE DE MONTRAL 1911  
 469 1450 COTE ST LUC #1003 HAV 229

4201 REC. DE LA CITE DE MONTRAL 1911  
 469 1450 COTE ST LUC #1003 HAV 229

4201 REC. DE LA CITE DE MONTRAL 1911  
 469 1450 COTE ST LUC #1003 HAV 229

4201 REC. DE LA CITE DE MONTRAL 1911  
 469 1450 COTE ST LUC #1003 HAV 229

4201 REC. DE LA CITE DE MONTRAL 1911  
 469 1450 COTE ST LUC #1003 HAV 229

4201 REC. DE LA CITE DE MONTRAL 1911  
 469 1450 COTE ST LUC #1003 HAV 229

REC. DE LA CITE DE MONTRAL

CODE	COMTE	EMPLACEMENT - NOM, PROFESSION, RESIDENCE					CATEGORIE BÂTIMENT	SCOLAIRE		VALEUR EN DOLLARS			MUNICIPAL	REMARQUES
		DIV. CAD.	CADASTRE	SUBDIVISION	FRONT	PROFONDEUR		SUPERFICIE	TERR. P. C.	TERRAIN	BÂTISSE	TOTAL		
2002	45501555	10 4903	1											
2004		10 4903	2											
2006		10 4903	1006											
3001							3C	1 281	5900	79900	85300	T R 1		
4201		M RICARDO HILL												
4601		6950 CH COTE ST LUC #1001 H4V 229												
4202		MME SYLVIE DU CAP-HILL												
4602		6950 CH COTE ST LUC #1001 H4V 229												
6701		FRACTION DE CO-PROPRIETE .79738												
1001	45501560	6950 CH COTE ST LUC #1002												
2002		10 4903	1											
2004		10 4903	2											
2006		10 4903	1007											
3001							3C	1 281	5900	81800	87700	T R 1		
4201		MR ABE BELDICK												
4601		6950 CH DE LA COTE ST LUC #1002 H4V 229												
4202		MRS ETA GRUVICK-BELDICK												
6701		FRACTION DE CO-PROPRIETE .79988												
1001	45501565	6950 CH COTE ST LUC #1004												
2002		10 4903	1											
2004		10 4903	2											
2006		10 4903	1008											
3001							3C	1 281	5000	69000	74000	T R 1		
4201		MME HELENE FOURNIER												
4601		6950 CH DE LA COTE ST LUC #1004 H4V 229												
6701		FRACTION DE CO-PROPRIETE .67208												
1001	45501570	6950 CH COTE ST LUC #1006												
2002		10 4903	1											
2004		10 4903	2											
2006		10 4903	1009											
3001							3C	1 281	4200	63400	67600	T R 1		
4201		MME MARGARET CIOT-PANZERA												
4601		9225 ST LAURENT H2M 1M2												
6701		FRACTION DE CO-PROPRIETE .57241												
MICROFICHE 65 0-01														
											PAGE	935		

VERSO

4601 Mrs. Irving Smeidman

4601 6950 Ch. de la Cite St. - Luc #1004

H4V 229

4602 Mrs. Sarah Linn

3A51

4602 ELECTION DE COMBROBIELE \*2451

GENY.	EFF.	MEM.	MS.
11/98	137/221	357	

4602 10 4602 1000

4602 10 4602 3

4602 10 4602 1

4602 46021230 3600 CH COLE 21 FOC 4110

(130)

4602 ELECTION DE COMBROBIELE \*2452

4602 3600 CH DE 15 COLE 21 FOC 41000 H4A 350

4602 4602 REFENE LOBBIES

34 1

4602 30 1 300 2000 3600 340 1 1 1

4602 10 4602 1000

4602 10 4602 3

4602 10 4602 1

4602 46021230 3600 CH COLE 21 FOC 41000

(130)

4602 ELECTION DE COMBROBIELE \*2453

4602 4602 FLE CARAIK-BERTRICK

34 1

4602 3600 CH DE 15 COLE 21 FOC 41000 H4A 350

4602 4602 REFENE LOBBIES

34 1

4602 30 1 300 2000 3600 340 1 1 1

4602 10 4602 1000

4602 10 4602 3

4602 10 4602 1

4602 46021230 3600 CH COLE 21 FOC 41000

(130)

4602 ELECTION DE COMBROBIELE \*2454

4602 3600 CH COLE 21 FOC 41000 H4A 350

4602 4602 REFENE LOBBIES

34 1

4602 3600 CH COLE 21 FOC 41000 H4A 350

4602 4602 REFENE LOBBIES

34 1

4602 30 1 300 2000 3600 340 1 1 1

4602 10 4602 1000

4602 10 4602 3

4602 10 4602 1

CODES	COMPTE	EMPLACEMENT - NOM, PROFESSION, RÉSIDENCE						CATEGORIE BÂTIMENT	SCOLAIRE		VALEUR EN DOLLARS			MUNICIPAL	REMARQUES
		DIV. CAD.	CADASTRE	SUBDIVISION	FRONT	PROFONDEUR	SUPERFICIE		TERR	P. C.	TERRAIN	BÂTISSE	TOTAL		
1001	45501575	6950 CH COTE ST LUC #1008						1740							
2002		10 4903	1												
2004		10 4903	2												
2006		10 4903	1010												
3001								3C	1 2B1	5500	79500	85000	T R 1		
4201		M JACQUES BONNEVILLE													
4601		6950 CH DE LA COTE ST LUC #1008 M4V 229													
6701		FRACTION DE CO-PROPRIETE .7953%													
1001	45501580	6950 CH COTE ST LUC #1010						1740							
2002		10 4903	1												
2004		10 4903	2												
2006		10 4903	1011												
3001								3C	1 2B1	5900	79300	84700	T R 1		
4201		M ROBERT MAYRAND													
4601		6950 CH DE LA COTE ST LUC #1010 M4V 229													
4202		Mlle COLETTE ROUSSEL													
6701		FRACTION DE CO-PROPRIETE .7312%													
1001	45501585	6950 CH COTE ST LUC #1012						1740							
2002		10 4903	1												
2004		10 4903	2												
2006		10 4903	1012												
3001								3C	2 2B1	6000	84800	90800	T R 1		
4201		CONDOMINIUM LES CONDORS II LTEE													
4601		7810 JEAN BOURDON M9K 1M3													
6701		FRACTION DE CO-PROPRIETE .8089%													
1001	45501590	6950 CH COTE ST LUC #1111						1740							
2002		10 4903	1												
2004		10 4903	2												
2006		10 4903	1101												
3001								3C	2 2B1	6000	85100	91100	T R 1		
4201		CONDOMINIUM LES CONDORS II LTEE													
4601		7810 JEAN BOURDON M9K 1M3													
6701		FRACTION DE CO-PROPRIETE .8083%													
		MICROFICHE 64 P-01													
													PAGE 939		



CODE	COMPTÉ	EMPLACEMENT - NOM, PROFESSION, RÉSIDENCE						CATEGORIE BÂTIMENT	SCOLAIRE		VALEUR EN DOLLARS			MUNICIPAL	REMARQUES
		DIVISION	CADASTRE	SUBDIVISION	FRONT	PROFONDEUR	SUPERFICIE		TERR P.C.	TERRAIN	BÂTISSE	TOTAL			
1001	45501595	6950 CH COTE ST LUC #1109						1749							
2002		10 4903 1													
2004		10 4903 2													
2006		10 4903 1102													
3001								3C	1	2B1	4900	69400	74300	T R 1	
4201		M JEAN MARIE BELLEAU						1A							
4601		6950 CH DE LA COTE ST LUC #1109 M4V 229													
4202		MR JAMES FORD													
6701		FRACTION DE CO-PROPRIETE .6617%													
1001	45501600	6950 CH COTE ST LUC #1107						1749							
2002		10 4903 1													
2004		10 4903 2													
2006		10 4903 1103													
3001								3C	1	2B1	4900	63000	67900	T R 1	
4201		M JEAN CARDINAL													
4601		6950 CH DE LA COTE ST LUC #1107 M4V 229													
6701		FRACTION DE CO-PROPRIETE .5955%													
1001	45501605	6950 CH COTE ST LUC #1105						1749							
2002		10 4903 1													
2004		10 4903 2													
2006		10 4903 1104													
3001								3C	1	2B1	5400	80000	85400	T R 1	
4201		MR GEORGE MURSAM													
4601		6950 CH COTE ST LUC #1105 M4V 229													
6701		FRACTION DE CO-PROPRIETE .7331%													
1001	45501610	6950 CH COTE ST LUC #1103						1749							
2002		10 4903 1													
2004		10 4903 2													
2006		10 4903 1105													
3001								3C	1	2B1	5500	79800	85300	T R 1	
4201		MR JOHN VANCL						1A							
4601		6950 CH DE LA COTE ST LUC #1103 M4V 229													
4202		MRS URSULA KRAMER-VANCL						2A							
6400		Correspondance anglaise FF 26-3-86 sm													
6701		FRACTION DE CO-PROPRIETE .7472%													

CODE	COMPTÉ	EMPLACEMENT - NOM, PROFESSION, RÉSIDENCE					C	C	C	C	C	VALEUR EN DOLLARS			MUNICIPAL	REMARQUES
		DIV. CAD.	CADASTRE	SUBDIVISION	FRONT	PROFONDEUR						SUPERFICIE	TERMINÉ	TERRAIN		
1001	45501615	6950 CH COTE ST LUC #1101														D'origine de 455 01765 CERT. EFF. 362 15-86 1-86
2002		10 4903	2	1106												
2004		10 4903	2	1106												
2006		10 4903	2	1106												
2008		10 4903	2	1106												
3001						631.00										
4201		M ANDY NAGY														
4601		6950 CH COTE ST LUC #1101 H4V 229														
4202		MME LILY SNAFFIELD-NAGY														
4602		6950 CH COTE ST LUC #1101 H4V 229														
6701		FRACTION DE CO-PROPRIETE 0.007976 (1106)														
6702		FRACTION DE CO-PROPRIETE 0.004470 (1101)														
1001	45501620	6950 CH COTE ST LUC #1102													D'origine de 455 01800 CERT. EFF. 363 15-86 1-86	
2002	A-167108	10 4903	1	1107												
2004	275-86	10 4903	2	1107												
2006	A-173641	10 4903	2	1107												
2008	2996	10 4903	2	1107												
3001	4-8-86					595.00										
4201		M GUY RIVET														
4601		50 PL CREMAZIE #1015 H2P 217														
6701		FRACTION DE CO-PROPRIETE 0.009942 (1107)														
6702		FRACTION DE CO-PROPRIETE 0.002256 (1101)														
1001	45501625	6950 CH COTE ST LUC #1104													D'origine de 455 01800 CERT. EFF. 402 15-86 1-86 non révisé car 45501460	
2002		10 4903	1	1108												
2004		10 4903	2	1108												
2006		10 4903	2	1108												
3001																
4201		M SASSAN NAGHANI														
4601		6950 CH COTE ST LUC #1104 H4V 229														
6701		FRACTION DE CO-PROPRIETE 0.67208														
1001	45501630	6950 CH COTE ST LUC #1106													D'origine de 455 01800 CERT. EFF. 402 15-86 1-86 non révisé car 45501460	
2002		10 4903	1	1109												
2004		10 4903	2	1109												
2006		10 4903	2	1109												
3001																
4201		MME SYLVIA SHIP-SHALIT														
4601		6950 CH DE LA COTE ST LUC #1106 H4V 229														
6701		FRACTION DE CO-PROPRIETE 0.57248														

45501630

4301 C. HARVEY LYMAN  
4601 6950 COTE ST LUC #1102 H4V 229

4302 ANNE ANITA CARPMAN  
4602 6950 COTE ST LUC #1102 H4V 229

413  
413

4301 6950 COTE ST LUC #1102 H4V 229

4301 6950 COTE ST LUC #1102 H4V 229

4301 6950 COTE ST LUC #1102 H4V 229

4301 6950 COTE ST LUC #1102 H4V 229

4301 6950 COTE ST LUC #1102 H4V 229

4301 6950 COTE ST LUC #1102 H4V 229

4301 6950 COTE ST LUC #1102 H4V 229

4301 6950 COTE ST LUC #1102 H4V 229

4301 6950 COTE ST LUC #1102 H4V 229

4301 6950 COTE ST LUC #1102 H4V 229

4301 6950 COTE ST LUC #1102 H4V 229

4301 6950 COTE ST LUC #1102 H4V 229

4301 6950 COTE ST LUC #1102 H4V 229

4301 6950 COTE ST LUC #1102 H4V 229

4301 6950 COTE ST LUC #1102 H4V 229

4301 6950 COTE ST LUC #1102 H4V 229

4301 6950 COTE ST LUC #1102 H4V 229

4301 6950 COTE ST LUC #1102 H4V 229

4301 6950 COTE ST LUC #1102 H4V 229

4301 6950 COTE ST LUC #1102 H4V 229

4301 6950 COTE ST LUC #1102 H4V 229

4301 6950 COTE ST LUC #1102 H4V 229

CODE	COUVERTE	EMPLACEMENT - NOM, PROFESSION, RÉSIDENCE					CATEGORIE D'IMMEUBLE	SCOLAIRE		VALEUR EN DOLLARS			MUNICIPAL	REMARQUES	
		DIV. D'AD.	CADASTRE	SUBDIVISION	FRONT	PROFONDEUR		SUPERFICIE	TERR.	P. C.	TERRAIN	BÂTISSE			TOTAL
1001	45501635	6950 CH COTE ST LUC #1106					(79)								
2002		10 4903	1												
2004		10 4903	2												
2006		10 4903	1110												
3001							3C	1 201	5500	82300	87800	T R 1			
4201		MRS HELEN FINKELSTEIN-ZIDERMAN					2A								
4601		6950 CH COTE ST LUC #1108 HAV 229													
6701		FRACTION DE CO-PROPRIETE .74538													
1001	45501640	6950 CH COTE ST LUC #1110					(74)								
2002	A-167001	10 4903	1												
2004	23-5 B6	10 4903	2												
2006		10 4903	1111												
3001							3C	1 281	5400	82100	87500	T R 1			
4201		<i>Mise Freda Baumhals</i>													
4601		DANIEL FRANK ANSTETT													
6701		6950 COTE ST LUC #1110 HAV 229													
6701		FRACTION DE CO-PROPRIETE .73128													
1001	45501645	6950 CH COTE ST LUC #1112					(74)								
2002		10 4903	1												
2004		10 4903	2												
2006		10 4903	1112												
3001							3C	2 281	6000	87600	93600	T R 1			
4201		CONDOMINIUM LES CONDORS II LTEE													
4601		7810 JEAN BOURDON H4K 1N3													
6701		FRACTION DE CO-PROPRIETE .80898													
1001	45501650	6950 CH COTE ST LUC #1211					(74)								
2002		10 4903	1												
2004		10 4903	2												
2006		10 4903	1201												
3001							3C	2 281	6000	87600	93600	T R 1			
4201		CONDOMINIUM LES CONDORS II LTEE													
4601		7810 JEAN BOURDON H4K 1N3													
6701		FRACTION DE CO-PROPRIETE .80768													

CERT.	EFF.	
25/1/86	23/1/86	391

VERSO

4550 1650

RECEIVED 14 0-15 1931

1931 1931

4201 Mr. ISSIE MASCOUTER

4001 6950 Cite St. Luc #124 HUU229

CERT.	REV.	356
20-11-31	20-11-31	20-11-31

4201 1017 0828 080000 HAK 1193  
 CONDORIMENTS ET CONDORC 11 111

4201 1017 0828 080000 HAK 1193 20 1 30 229 1 1

4201 1017 0828 080000 HAK 1193

4201 1017 0828 080000 HAK 1193

4201 1017 0828 080000 HAK 1193

4201 42201920 9820 CH COLE 21 FOC 1111 (30)

4201 1017 0828 080000 HAK 1193

4201 1017 0828 080000 HAK 1193

4201 1017 0828 080000 HAK 1193

4201 1017 0828 080000 HAK 1193 20 1 30 229 1 1

4201 1017 0828 080000 HAK 1193

4201 1017 0828 080000 HAK 1193

4201 1017 0828 080000 HAK 1193

4201 42201920 9820 CH COLE 21 FOC 1111 (30)

4201 1017 0828 080000 HAK 1193

4201 1017 0828 080000 HAK 1193

4201 1017 0828 080000 HAK 1193

4201 1017 0828 080000 HAK 1193 20 1 30 229 1 1

4201 1017 0828 080000 HAK 1193

4201 1017 0828 080000 HAK 1193

4201 1017 0828 080000 HAK 1193

4201 42201920 9820 CH COLE 21 FOC 1111 (30)

4201 1017 0828 080000 HAK 1193

4201 1017 0828 080000 HAK 1193

4201 1017 0828 080000 HAK 1193

4201 1017 0828 080000 HAK 1193 20 1 30 229 1 1

4201 1017 0828 080000 HAK 1193

4201 1017 0828 080000 HAK 1193

4201 1017 0828 080000 HAK 1193

4201 42201920 9820 CH COLE 21 FOC 1111 (30)

CODE	COMPTE	EMPLACEMENT - NOM, PROFESSION, RÉSIDENCE					CATEGORIE BÂTIMENT	SCOLAIRE		VALEUR EN DOLLARS			MUNICIPAL *	REMARQUES	
		DIV. CAD.	CADASTRE	SUBDIVISION	FRONT	PROFONDEUR		SUPERFICIE	TERR. P.C.	TERRAIN	BÂTISSE	TOTAL			
1001	45501655	6950 CH COTE ST LUC #1209					(179)								
2002	A-172810	10 4903	1												
2004	22-7-86	10 4903	2												
2006		10 4903	1202												
3001		VERSO													
4201		CONDOMINIUM LES CONDORS II LTEE					CF								
4601		7810 JEAN BOURDON H4K 1H3													
6701		FRACTION DE CO-PROPRIETE .66113													
1001	45501660	6950 CH COTE ST LUC #1207					(179)								
2002		10 4903	1												
2004		10 4903	2												
2006		10 4903	1203												
3001							3C	2 281	4900	71400	76300	T R 1			
4201		CONDOMINIUM LES CONDORS II LTEE					CF								
4601		7810 JEAN BOURDON H4K 1H3													
6701		FRACTION DE CO-PROPRIETE .59558													
1001	45501665	6950 CH COTE ST LUC #1205					(179)								
2002		10 4903	1												
2004		10 4903	2												
2006		10 4903	1204												
3001							3C	2 281	5400	64800	69200	T R 1			
4201		CONDOMINIUM LES CONDORS LTEE					CF								
4601		7810 JEAN BOURDON H4K 1H3													
6701		FRACTION DE CO-PROPRIETE .73245													
1001	45501670	6950 CH COTE ST LUC #1203					(179)								
2002		10 4903	1												
2004		10 4903	2												
2006		10 4903	1205												
3001							3C	1 281	5500	82100	87600	T R 1			
4201		M ELIE LUGASSY													
4601		6950 CH COTE ST LUC #1203 H4V 219													
6701		FRACTION DE CO-PROPRIETE .74668													

4550/660  
NIGBBLICPL 20 E-3 385

4550 1655  
JAZI

6421 371

4201 Mlle Shirley Pedonatch  
4601 6950 Cote St-Luc #1207 H4V 229

4201 Mlle Philip H. LITTLE  
4601 6950 Cote St-Luc #1209  
H4S-289 H4V 229  
F1200 (05-1195) N. 4566

2FII

DEPT.	EFF.	370
DOL-10-61137		

4550/665  
NIGBBLICPL 20 E-3 385

4202 MME JEANNINE MARCOUX

30 1 30

4201 Mlle Myron Murphy  
4601 6950 Cote St-Luc #1205 H4V 229

30 1 30

403  
259-8622-7-20

DEPT.	EFF.	370
DOL-10-61137		

DEPT.	EFF.	403
259-8622-7-20		

4201 4202

(34)

(34)

4201 4202

(34)

(34)

4201 4202

(34)

(34)

4201 4202

(34)

(34)

4201 4202

(34)

(34)

4201 4202

(34)

(34)

4201 4202

(34)

(34)

4201 4202

(34)

(34)

4201 4202

(34)

(34)

4201 4202

(34)

(34)

4201 4202

(34)

(34)

4201 4202

(34)

(34)

4201 4202

(34)

(34)

4201 4202

(34)

(34)

4201 4202

(34)

(34)

4201 4202

(34)

(34)

CODE	COMPTE	EMPLACEMENT - NOM, PROFESSION, RESIDENCE					CATEGORIE BÂTIMENT	SCOLAIRE		VALEUR EN DOLLARS			MUNICIPAL *	REMARQUES	
		QUARTIER	REGISTRE	SUBDIVISION	FRONT	PROFONDEUR		SUPERFICIE	TERR P	C	TERRAIN	BÂTISSE			TOTAL
1001	45501675	6950 CH CÔTE ST LUC #1201					1793								
2002		10 4903	1												
2004		10 4903	2												
2006		10 4903	1206												
3001							3C	1 281	5900	84600	90500	T R I			
4201		M GIUSEPPE PANZERA													
4601		9225 BL ST LAURENT H2N 1N2													
6701		FRACTION DE CO-PROPRIETE -79673													
1001	45501680	6950 CH CÔTE ST LUC #1202					1793								
2002	A-101846	10 4903	1	1201											
2004	14-3-86	10 4903	2	A11											
2006		10 4903	1202 P1												
2002		10 4903	1202 P2												
3001							3C	1 281	6200	90600	96900	T R I			
4201		M LUCIEN E CORCOS													
4601		366 GLENGARRY AV W MT ROYAL H3R 1A8													
6701		FRACTION DE CO-PROPRIETE 0.007941 (1209)													
6702		FRACTION DE CO-PROPRIETE 0.006470 (A11)													
1001	45501685	6950 CH CÔTE ST LUC #1209					1793								
2002		10 4903	1												
2004		10 4903	2												
2006		10 4903	1208												
3001							3C	1 281	5000	73400	78400	T R I			
4201		M GIUSEPPE PANZERA													
4601		9225 BL ST LAURENT H2N 1N2													
6701		FRACTION DE CO-PROPRIETE -67143													
1001	45501690	6950 CH CÔTE ST LUC #1206					1793								
2002		10 4903	1												
2004		10 4903	2												
2006		10 4903	1209												
3001							3C	1 281	4200	66400	70600	T R I			
4201		MME VIVIANE GLEHAUD-LACOSTE													
4601		6950 CH DE LA CÔTE ST LUC #1206 H4V 229													
6701		FRACTION DE CO-PROPRIETE -57243													

Prévu au  
45501680  
CERT. 1-1-86 1-1-86 163

629.00

VERSO



4550.16.70

HIS. DEICH. No. 3021

6727 232

4201. Miss Evelyn Spiegel  
4601. 6950 Ch. Ste. St. Luc #1202, H4V 2Z9

CERT.	EFF.
16/1/36	7/1/36
	382

4201 420180 0820 CH COLE 21 FRC 41309  
4201 420180 0820 CH COLE 21 FRC 41309

4201 HBA 218

4201 420180 0820 CH COLE 21 FRC 41309  
4201 420180 0820 CH COLE 21 FRC 41309  
4201 420180 0820 CH COLE 21 FRC 41309

30 1 38

001 0000 0 0 1 1 1

4201 420180 0820 CH COLE 21 FRC 41309

4201 420180 0820 CH COLE 21 FRC 41309  
4201 420180 0820 CH COLE 21 FRC 41309

30 1 38

001 0000 0 0 1 1 1

4201 420180 0820 CH COLE 21 FRC 41309  
4201 420180 0820 CH COLE 21 FRC 41309  
4201 420180 0820 CH COLE 21 FRC 41309

4201 420180 0820 CH COLE 21 FRC 41309

(13)

4201 420180 0820 CH COLE 21 FRC 41309

4201 420180 0820 CH COLE 21 FRC 41309  
4201 420180 0820 CH COLE 21 FRC 41309

30 1 38

001 0000 0 0 1 1 1

4201 420180 0820 CH COLE 21 FRC 41309  
4201 420180 0820 CH COLE 21 FRC 41309  
4201 420180 0820 CH COLE 21 FRC 41309

4201 420180 0820 CH COLE 21 FRC 41309

(13)

4201 420180 0820 CH COLE 21 FRC 41309

4201 420180 0820 CH COLE 21 FRC 41309  
4201 420180 0820 CH COLE 21 FRC 41309

30 1 38

001 0000 0 0 1 1 1

4201 420180 0820 CH COLE 21 FRC 41309  
4201 420180 0820 CH COLE 21 FRC 41309  
4201 420180 0820 CH COLE 21 FRC 41309

4201 420180 0820 CH COLE 21 FRC 41309

(13)

1959

001 0000 0 0 1 1 1



45501005

REPRODUCTION PA 4-75

3121

4201 Mlle Elizabeth White

4601 6950 Cote St-Jac #112 HNV 229

CERT.	EFF.	370
20196	24443	

4201 Mlle Elizabeth White

HVA 358

4201 Mlle Elizabeth White

4601 6950 Cote St-Jac #112 HNV 229

(3a)

4201 Mlle Elizabeth White

HVA 358

4601 6950 Cote St-Jac #112 HNV 229

4201 Mlle Elizabeth White

4601 6950 Cote St-Jac #112 HNV 229

(3a)

4201 Mlle Elizabeth White

HVA 358

4601 6950 Cote St-Jac #112 HNV 229

4201 Mlle Elizabeth White

4601 6950 Cote St-Jac #112 HNV 229

(3a)

4201 Mlle Elizabeth White

HVA 358

4601 6950 Cote St-Jac #112 HNV 229

4201 Mlle Elizabeth White

4601 6950 Cote St-Jac #112 HNV 229

(3a)

1969

AFFEC. DE MONTREAL

CODE	COMPTÉ	EMPLACEMENT - NOM, PROFESSION, RÉSIDENCE					CATEGORIE BÂTIMENT	SCOLAIRE		VALEUR EN DOLLARS			MUNICIPAL	REMARQUES	
		REV. CAD.	CADASTRE	SUBDIVISION	FRONT	PROFONDEUR		SUPERFICIE	TERR. P. C.	TERRAIN	BÂTISSE	TOTAL			
1001	45501715	6950 CH CÔTE ST LUC #A02					(174)								
2002		10 4903	1												
2004		10 4903	2												
2006		10 4903	AD2												
3001							3C	1 2B1	400	3600	4000	T R 1			
4201		M IRVING J KAPLAN													
4601		6950 CH COTE ST LUC #202 H4V 229													
4202		MME SADIE KRONICK-KAPLAN													
4602		6950 CH COTE ST LUC #202 H4V 229													
6701		FRACTION DE CO-PROPRIETE .04708													
1001	45501720	6950 CH COTE ST LUC #A03					(174)								
2002		10 4903	1												
2004		10 4903	2												
2006		10 4903	AD3												
3001							3C	1 2B1	400	3600	4000	T R 1			
4201		M ERCOLE TERTULLIANI													
4601		4610 MAYFAIR AV H4B 2E5													
4202		MME CASSANDRA MARGHARITIS-TERTULLIANI													
6701		FRACTION DE CO-PROPRIETE .04708													
1001	45501725	6950 CH COTE ST LUC #A04					(174)								
2002		10 4903	1												
2004		10 4903	2												
2006		10 4903	AD4												
3001							3C	1 2B1	400	3600	4000	T R 1			
4201		M WILLIAM RANDELS LITTLE													
4601		6950 CH COTE ST LUC #312 H4V 229													
4202		MME JACQUELINE BULLOCH-LITTLE													
4602		6950 CH COTE ST LUC #312 H4V 229													
6701		FRACTION DE CO-PROPRIETE .04708													
1001	45501730	6950 CH COTE ST LUC #A05					(174)								
2002		10 4903	1												
2004		10 4903	2												
2006		10 4903	A05												
3001							3C	1 2B1	260	3000	3200	T R 1			

CODE	COMPTE	EMPLACEMENT - NOM, PROFESSION, RÉSIDENCE						CATEGORIE BÂTIMENT	SCOLAIRE		VALEUR EN DOLLARS			MUNICIPAL	REMARQUES
		DIV. CAD.	CADASTRE	SUBDIVISION	FRONT	PROFONDEUR	SUPERFICIE		TERR. P. C.	TERRAIN	BÂTISSE	TOTAL			
4201 4601 4202 4602 6701	45501730	M MARIO RODOLFO MAYANTZ 6950 CH COTE ST LUC #311 H4V 2Z9 MME SONIA-ASSAYAG-MAYANTZ 6950 CH COTE ST LUC #311 H4V 2Z9 FRACTION DE CO-PROPRIETE .0250%													
1001 2002 2004 2006 3001 4201 4601 4701	45501735	6950 CH COTE ST LUC #A06 10 4903 1 10 4903 2 10 4903 A06 MME ETHEL SINGER-DRAPKIN 6950 CH COTE ST LUC #304 H4V 2Z9 FRACTION DE CO-PROPRIETE .0470%						(74)							Cote annule, porte sur 45501130 CERT. E.F. 363 15-86 1-86
1001 2002 2004 2006 3001 4201 4601 6701	45501740	6950 CH COTE ST LUC #A07 10 4903 1 10 4903 2 10 4903 A07 M RAYMOND THIBAudeau 6950 CH COTE ST LUC #B10 H4V 2Z9 FRACTION DE CO-PROPRIETE .0250%						(74)							Cote annule, porte sur 45501460 CERT. E.F. 363 15-86 1-86
1001 2002 2004 2006 3001 4201 4601 6701	45501745	6950 CH COTE ST LUC #A08 10 4903 1 10 4903 2 10 4903 A08 MME ESTHER SINGER-SOLONON 6950 CH COTE ST LUC #A08 H4V 2Z9 FRACTION DE CO-PROPRIETE .0250%						(74)							Cote annule, porte sur 45501080 CERT. E.F. 363 15-86 1-86
1001 2002 2004 2006	45501750	6950 CH COTE ST LUC #A09 10 4903 1 10 4903 2 10 4903 A09 MICROFICHE 64 I-02						(74)							



CODE	COMTE	EMPLACEMENT - NOM, PROFESSION, RÉSIDENCE						CATEGORIE BÂTIMENT	SCOLAIRE		VALEUR EN DOLLARS			MUNICIPAL	REMARQUES	
		DIV. CAD.	CADASTRE	SUBDIVISION	FRONT	PROFONDEUR	SUPERFICIE		TERR.	P. C.	TERRAIN	BÂTISSE	TOTAL			
2002 2004 2006	45501770	10 4903 10 4903 10 4903	1 2 B02												<i>Propriété 45501350</i> CERT. 15-86 1-86 363	
3001		<b>ANNULÉ</b>						3C	1	281	200	3000	3200	T R 1		
4201 4601		MR HEATHER M FOSTER 6950 CH DE LA COTE ST LUC #711 HAV 229						FA								
6701		FRACTION DE CO-PROPRIETE .0250%														
1001	45501775	6950 CH COTE ST LUC #803						(74)								<i>Propriété 45501705</i> CERT. 15-86 1-86 363
2002 2004 2006		10 4903 10 4903 10 4903	1 2 B03													
3001		<b>ANNULÉ</b>						3C	1	281	400	3600	4000	T R 1		
4201 4601		Mlle DIANE DUROCHER 6950 CH COTE ST LUC #1212 HAV 229						CF								
6701		FRACTION DE CO-PROPRIETE .0470%														
1001	45501780	6950 CH COTE ST LUC #804						(74)								
2002 2004 2006		10 4903 10 4903 10 4903	1 2 B04													
3001		<b>ANNULÉ</b>						3C	1	281	400	3600	4000	T R 1		
4201 4601		Mlle HELENE FOURNIER 6950 CH DE LA COTE ST LUC #1004 HAV 229						CF								
6701		FRACTION DE CO-PROPRIETE .0470%														
1001	45501785	6950 CH COTE ST LUC #805						(74)								
2002 2004 2006		10 4903 10 4903 10 4903	1 2 B05													
3001		<b>ANNULÉ</b>						3C	2	281	400	3600	4000	T R 1		
4201 4601		CONDORINIUM LES CONDORS II LYEE 7810 JEAN BOURDON H4K 1H3						CF								
6701		FRACTION DE CO-PROPRIETE .0470%														
1001	45501790	6950 CH COTE ST LUC #806						(74)								
		MICROFICHE 64 K-02														
												PAGE	949			

45501785

MUSIQUE PH 4-05 JAI

4201 Mr ISSIE MASCOVITCH

4601 6950 Cote St Luc #1211 HAV 279

1001 MONTREAL VAPU CH CODE 21 FAC 882P (361)

CERT.	EXP.	356
20-1-85	20-1-85	

45501780 DIVISION DE CO-OPERATION \*1312

4201 MONTREAL VAPU CH CODE 21 FAC 882P (361)

4201 Mrs Sydney Wilson

4601 6950 Cote St Luc #505 HAV 279

1001 MONTREAL VAPU CH CODE 21 FAC 882P (361)

CERT.	EXP.	361
16-12-84	16-10-85	

45501780 DIVISION DE CO-OPERATION \*1312

4201 MONTREAL VAPU CH CODE 21 FAC 882P HAV 279

4201 MONTREAL VAPU CH CODE 21 FAC 882P HAV 279

1001 MONTREAL VAPU CH CODE 21 FAC 882P (361)

1001 MONTREAL VAPU CH CODE 21 FAC 882P (361)

1001 MONTREAL VAPU CH CODE 21 FAC 882P (361)

1001 MONTREAL VAPU CH CODE 21 FAC 882P (361)

1001 MONTREAL VAPU CH CODE 21 FAC 882P (361)

45501780 DIVISION DE CO-OPERATION \*1312

4201 MONTREAL VAPU CH CODE 21 FAC 882P HAV 279

4201 MONTREAL VAPU CH CODE 21 FAC 882P HAV 279

1001 MONTREAL VAPU CH CODE 21 FAC 882P (361)

1001 MONTREAL VAPU CH CODE 21 FAC 882P (361)

1001 MONTREAL VAPU CH CODE 21 FAC 882P (361)

1001 MONTREAL VAPU CH CODE 21 FAC 882P (361)

1001 MONTREAL VAPU CH CODE 21 FAC 882P (361)

45501780 DIVISION DE CO-OPERATION \*1312

4201 MONTREAL VAPU CH CODE 21 FAC 882P HAV 279

4201 MONTREAL VAPU CH CODE 21 FAC 882P HAV 279

1001 MONTREAL VAPU CH CODE 21 FAC 882P (361)

1001 MONTREAL VAPU CH CODE 21 FAC 882P (361)

1001 MONTREAL VAPU CH CODE 21 FAC 882P (361)

1001 MONTREAL VAPU CH CODE 21 FAC 882P (361)

1001

MONTREAL VAPU CH CODE 21 FAC 882P



SERVICE D'ÉVALUATION

CODE	COMPTÉ	EMPLACEMENT - NOM, PROFESSION, RÉSIDENCE						CATEGORIE BÂTIMENT	SCOLAIRE		VALEUR EN DOLLARS			MUNICIPAL	REMARQUES	
		DIV. CAD.	CADASTRE	SUBDIVISION	FRONT	PROFONDEUR	SUPERFICIE		TERR.	TERR. P. C.	TERRAIN	BÂTISSE	TOTAL			
2002	45501790	10	4903	1												
2004		10	4903	2												
2006		10	4903	824												
3001								3C	2	281	400	3600	4000	T R I		
4201		CONDOMINIUM LES CONDORS II LTEE														
4601		7810 JEAN BOURDON H4K 1W3														
6701		FRACTION DE CO-PROPRIETE .04703														
1001	45501795	6950 CH COTE ST LUC #807						(79)								
2002		10	4903	1												
2004		10	4903	2												
2006		10	4903	807												
3001								3C	1	281	400	3600	4000	T R I		
4201		MME SYLVIA RABIMOVITCH-MARTZ														
4601		6950 CH COTE ST LUC #512 H4V 229														
6701		FRACTION DE CO-PROPRIETE .04703														
1001	45501808	6950 CH COTE ST LUC #808						(79)								
2002		10	4903	1												
2004		10	4903	2												
2006		10	4903	808												
3001								3C	1	281	200	3000	3200	T R I		
4201		M 607 RIVET														
4601		50 PL CREMAZIE #1015 H2P 217														
6701		FRACTION DE CO-PROPRIETE .02503														
1001	45501805	6950 CH COTE ST LUC #809						(79)								
2002		10	4903	1												
2004		10	4903	2												
2006		10	4903	809												
3001								3C	2	281	200	3000	3200	T R I		
4201		MR ROBERT RESCH														
4601		12053 LONGTIN H4K 2K6														
4202		MRS ELFIE FLACK-RESCH														
6701		FRACTION DE CO-PROPRIETE .02503														
1001	45501810	6950 CH COTE ST LUC #810						(79)								
		MICROFICHE 64 L-02														

VERSO

ANNULÉ

ANNULÉ

ANNULÉ

Cpte annulé, jointe aux 45501280

CERT.	SPR.	
15-86	1-86	363

Cpte annulé, jointe aux 45501620

CERT.	SPR.	
15-86	1-86	363

Cpte annulé, jointe aux 45501465

CERT.	SPR.	
15-86	1-86	363

Cpte annulé, jointe aux 45501395

CERT.	SPR.	
15-86	1-86	363

45501790

MONTREAL 1911 3A11

1911 1911

4501 *Miss Doris Blumer*  
 4501 *6950, ch. de la Côte St-Luc H. 912 H4V 279*

CERT.	EXP.
3-12-85	7-10-85
	361

4501 *MISS DORIS BLUMER* 1911 1911

4501 *MISS DORIS BLUMER* 1911 1911

4501 *MISS DORIS BLUMER* 1911 1911

4501 *MISS DORIS BLUMER* 1911 1911

4501 *MISS DORIS BLUMER* 1911 1911

4501 *MISS DORIS BLUMER* 1911 1911

4501 *MISS DORIS BLUMER* 1911 1911

4501 *MISS DORIS BLUMER* 1911 1911

4501 *MISS DORIS BLUMER* 1911 1911

4501 *MISS DORIS BLUMER* 1911 1911

4501 *MISS DORIS BLUMER* 1911 1911

4501 *MISS DORIS BLUMER* 1911 1911

4501 *MISS DORIS BLUMER* 1911 1911

4501 *MISS DORIS BLUMER* 1911 1911

4501 *MISS DORIS BLUMER* 1911 1911

4501 *MISS DORIS BLUMER* 1911 1911

4501 *MISS DORIS BLUMER* 1911 1911

4501 *MISS DORIS BLUMER* 1911 1911

4501 *MISS DORIS BLUMER* 1911 1911

4501 *MISS DORIS BLUMER* 1911 1911

4501 *MISS DORIS BLUMER* 1911 1911

4501 *MISS DORIS BLUMER* 1911 1911

4501 *MISS DORIS BLUMER* 1911 1911

4501 *MISS DORIS BLUMER* 1911 1911

4501 *MISS DORIS BLUMER* 1911 1911

4501 *MISS DORIS BLUMER* 1911 1911

4501 *MISS DORIS BLUMER* 1911 1911

CODE	COMPTÉ	EMPLACEMENT - NOM, PROFESSION, RÉSIDENCE						CATEGORIE BÂTIMENT	SCOLAIRE		VALEUR EN DOLLARS			MUNICIPAL	REMARQUES
		CL. CAD.	CADASTRE	SUBDIVISION	FRONT	PROFONDEUR	SUPERFICIE		TERR. P. C.	TERRAIN	BÂTISSE	TOTAL			
2002 2004 2006	45501810	10 4903 10 4903 10 4903	1 2 B10												
3001								3C	1 2B1	400	3600	4000	T R 1		
4201 4601		M LOUIS LALANDE 6950 CH DE LA COTE ST LUC #701		H4V 229			IF								
4202 4602		M JEAN MARC GRENON 6950 CH DE LA COTE ST LUC #701		H4V 229			IF								
6701		FRACTION DE CO-PROPRIETE .0470R													
1001	45501815	6950 CH COTE ST LUC #811													
2002 2004 2006		10 4903 10 4903 10 4903	1 2 B11												
3001								3C	2 2B1	400	3600	4000	T R 1		
4201 4601		CONDOMINIUM LES CONDORS II LTEE 7810 JEAN BOURDON		H4K 1H3			CF								
6701		FRACTION DE CO-PROPRIETE .0470E													
1001	45501820	6950 CH COTE ST LUC #812													
2002 2004 2006		10 4903 10 4903 10 4903	1 2 B12												
3001								3C	1 2B1	400	3600	4000	T R 1		
4201 4601		M GILLES DROUIN 507 PL D ARNES #800		H2R 2B6			I								
6701		FRACTION DE CO-PROPRIETE .0470K													
1001 1002	45502400	7010 CH DE LA COTE ST LUC 5980 CORONATION													
2002 2004 2004 2999	V.L.	10 148 10 146	P276 P275	3600 2700	9326 9220 9141	3,33800 2,47900 5,81700									
3001								4A	1 2B1	36600	222800	259400	T S 1		
4204 4604		MR RALPH E LAZAR, CONTRACTOR 6201 CH DE LA COTE ST LUC H3X 2H2					SA								
6400		CORRESPONDANCE ANGLAISE													
		MICROFICHE 64 M-02													
															PAGE 946

*Spécialité, onté  
sur 45501375*

157-86	V-180	363
--------	-------	-----

**ANNULÉ**

CODE	COMPTÉ	EMPLACEMENT - NOM, PROFESSION, RESIDENCE					CATEGORIE RATÉMENT	SCOLAIRE		VALEUR EN DOLLARS			MUNICIPAL	REMARQUES	
		D.L. CAS	ORDRE/STRE	SUBDIVISION	FRONT	PROFONDEUR		SUPERFICIE	TERR P.C.	TERRAIN	BATISSE	TOTAL			
1001	45502600	7030 CH DE LA CÔTE ST LUC													
2002	V.L.	10 148	679		11710	9141					1,04950				
2002					11700	8800									
3001							3A	1	281	66100	344900	410500	T R 1		
4204		MRS MAX REISSLER (REGINA TEICH)					SA								
4604		4936 JEAN BRILLANT H3# 177													
7001		BELMORE AVE													
1001	45503000	7070 CH DE LA CÔTE ST LUC													
2002		10 148	689		17800	8620					14,92600				
2002						8260									
3001							4B	2	281	94000	154700	248700	T C 1		
4201		PLACEMENTS DEVAULT INC					CF								
4601		800 BL DORCHESTER O 8500 H38 172													
7001		ST IGNATIUS													
1001	45503700	7130 CH DE LA CÔTE ST LUC													
2002		10 143	P576		3600	9766					3,61000				
2002						10087									
2004		10 143	P577		2900	10087					2,93500				
2009						10159									
2006		10 143	P578		2900	10159					2,96100				
2006						10264									
2008		10 143	P579		2900	10264					2,98700				
2006						10338									
2010		10 143	P580		3600	10338					3,74400				
2010						10460									
2999											16,23700				
3001							4G	2	281	102300	140700	243000	T C 1		
4204		TEXACO CANADA LIMITED					CA								
5701		ATT TEXACO CANADA INC SERVICE DES TAXES													
5702		90 WYNFORD DR DON MILLS ONT H3C 1K5													
7001		MAC HANON AV													
1001	45503600	7150 CH DE LA CÔTE ST LUC					(17)								
2002		10 143	836		4101	9793					4,80600				
2002						9747									
3001							2C	1	281	17000	157700	174700	T R 1		
MICROFICHE 64 M-02												PAGE 947			

45502600

MUNICIPALITÉ DE MONTRÉAL

2881

4201 Rue Gerda Weisler Roman

4201 4431 Circle Rd H3W 1Y6

2881

4202 Rue Ruth Weisler Lang

4202 3549 MacDonnell H3Z 2W9

DEPT.	APP.	370
30146	19-11-18	

MUNICIPALITÉ DE MONTRÉAL

MUNICIPALITÉ DE MONTRÉAL

MUNICIPALITÉ DE MONTRÉAL

MUNICIPALITÉ DE MONTRÉAL

MUNICIPALITÉ DE MONTRÉAL

MUNICIPALITÉ DE MONTRÉAL

MUNICIPALITÉ DE MONTRÉAL

MUNICIPALITÉ DE MONTRÉAL

MUNICIPALITÉ DE MONTRÉAL

MUNICIPALITÉ DE MONTRÉAL

MUNICIPALITÉ DE MONTRÉAL

MUNICIPALITÉ DE MONTRÉAL

MUNICIPALITÉ DE MONTRÉAL

MUNICIPALITÉ DE MONTRÉAL

MUNICIPALITÉ DE MONTRÉAL

MUNICIPALITÉ DE MONTRÉAL

MUNICIPALITÉ DE MONTRÉAL

MUNICIPALITÉ DE MONTRÉAL

MUNICIPALITÉ DE MONTRÉAL

MUNICIPALITÉ DE MONTRÉAL

MUNICIPALITÉ DE MONTRÉAL

1988

MUNICIPALITÉ DE MONTRÉAL

CODE	COMPTÉ	EMPLACEMENT - NOM, PROFESSION, RÉSIDENCE						CATEGORIE D'IMMEUBLE	SCOLAIRE		VALEUR EN DOLLARS			MUNICIPAL	REMARQUES
		DIV. CAD.	CADASTRE	DIVISION	FRONT	PROFONDEUR	SUPERFICIE		TERR.	P. C.	TERRAIN	BÂTISSE	TOTAL		
4201 4601	45503800	MR RUDOLF J STEIDL <del>63 ELLERDALE RD WAMPSTEAD H3X 1T2</del> 49 Ardmore Rd, Westmount H3Y 1P6 F122 (8-4-86) V2 5242													
1001	45503900	7160 CH DE LA COTE ST LUC						1170							
2002 2002		10 143 835		3851	9747	3,71000									
3001				3898	9537										
4201 4601		M CYRILLE DORVAL 7162 COTE ST LUC H4V 3A1													
1001	45504000	7170 CH DE LA COTE ST LUC						1170							
2002 2002		10 143 837		3852	9537	3,63000									
3001				3898	9327										
4201 4601		M CYRILLE DORVAL 7162 COTE ST LUC H4V 3A1													
1001	45504100	7180 CH DE LA COTE ST LUC						1170							
2002 2002		10 143 833		4101	9327	3,61800									
3001					9281										
4201 4601 7001		M FRANCESCO FRANK LOMBARDI <del>5467 GUYTON H4V 2D1</del> 7182 Ch. Cote St-Luc H4V 3A1 F122 #5709 Jan 23-86 AVENUE DOHERTY													
1001	45505110	7200-06 CH DE LA COTE ST LUC						1170							
2002 2002		10 143 840		4101	9091	3,70300									
3001					8967										
4201 4601 4202		M AMELIO SANTINI 7202 CH COTE ST LUC H4A 3A2 MME SAVINA PALIOTTI-SANTINI													
1001	45505120	7210-16 CH DE LA COTE ST LUC						1170							
2002 2002		10 143 839		3851	8967	3,92800									
				3898	8848										
		MICROFICHE 64 0-02													

CODE	COMPTÉ	EMPLACEMENT - NOM, PROFESSION, RÉSIDENCE					CATEGORIE BÂTIMENT	SCOLAIRE		VALEUR EN DOLLARS			MUNICIPAL	REMARQUES	
		DIV. CAD.	CADASTRE	SUBDIVISION	FRONT	PROFONDEUR		SUPERFICIE	TERR.	P. C.	TERRAIN	BÂTISSE			TOTAL
3001	45505120														
4201		117310 CANADA INC													
4601		7212 CH DE LA COTE ST LUC H4A 3A2													
1001	45505130														
2002		7220-26													
2002		407 CH DE LA COTE ST LUC													
2002		10 143	838		3851	8898					3,38300				
2002					3898	8734									
3001															
4201		M RASSANO ANTINORI													
4601		7222 CH DE LA COTE ST LUC H4V 3A2													
4202		MME LAURETTA SCHIAVI-ANTINORI													
6620		PROPRIETE SUJETTE A SURTAXE SUR TERRAIN VAGUE DESSERVI													
1001	45505140														
2002		7232													
2002		427 CH DE LA COTE ST LUC													
2002		5473-47 av. O' Bryan													
2002		10 143	837		4101	8734					3,55500				
2002						8609									
3001															
4201		CONSTRUCTION F T H INC													
4601		9574 MONTCLAIR AV H4B 2J7													
6620		PROPRIETE SUJETTE A SURTAXE SUR TERRAIN VAGUE DESSERVI													
7001		AVENUE O BRYAN													
1001	45505200														
2002		LOT CH DE LA COTE ST LUC													
2002		10-143	P3		4500	4459					2,09600				
2002					3920	4136									
3001															
4201		M VITTORIO LALLI													
4601		2005 HARVARD AV H4A 2V8													
6620		PROPRIETE SUJETTE A SURTAXE SUR TERRAIN VAGUE DESSERVI													
1001	45505300														
2002		LOT CH DE LA COTE ST LUC													
2002		10 143	P2		4450	4236					1,21600				
2002					3875	2043									
3001															

ANNULÉ

ANNULÉ

CERT.	EFF.
10/1/85	11/1/86
354	

CERT.	EFF.
10/1/85	11/1/86
354	

CERT.	EFF.
10/1/85	11/1/86
356	

suiv. apt. ann. part. lux 45193500

CERT.	EFF.
10/1/85	11/1/86
356	

suiv. apt. ann. part. lux 45193500





CODE	COMpte	EMPLACEMENT - NOM, PROFESSION, RÉSIDENCE						CATEGORIE BÂTIMENT	SCOLAIRE	VALEUR EN DOLLARS			MUNICIPAL	REMARQUES	
		DIV. CAD.	CADASTRE	SUBDIVISION	FRONT	PROFONDEUR	SUPERFICIE			TERR.	BÂTISSE	TOTAL			
1001	45506800	7390 CH DE LA CÔTE ST LUC						1229							
2002		10 142	1512		8750	11197	12,03400								
2002						13780									
2004		10 141	P967		000	3547	78000								
2004					4000	2800									
2999							13,01400								
3001								46	2 281	82000	86000	170000	T C 1		
4204		B P CANADA LIMITED													
4604		1500 AV ATGATER H3Z 3A3													
5701		<i>Petro Canada Products Inc.</i>													
5702		ATT EDGER ST AMOUR													
7001		1500 AV ATGATER H3Z 3A3													
7002		<i>Dept. Taxes 240 Bureau des milles Ent. H3Z 3A3 2F 1022</i>													
7003		LIMITES OUEST													
		TRVERSEZ COTE NORD													
		DUFFERIN AV													
		<i>4917(22-11-85)RLC</i>													
1001	45507700	5599-5639 CH DE LA CÔTE ST LUC													
1002		4675 DUFFERIN													
2002	V.L.	10 68	807		6150	9700	12,74800								
2002						12100									
2004		10 67	8		10350	6630	5,75700								
2004						4420									
2999							18,52500								
3001								38	2 281	183000	2397000	2580000	T R 1		
4201		TRIAR INVESTMENTS INC													
4601		300 CH. MONTECLAIR ROSEMERE J7A 2V3													
1001	45507800	5591 CH DE LA CÔTE ST LUC													
2002		10 67	P2-11		3625	9316	2,77500								
2002						2633	11700								
2004		10 67	P2-16		2600	1200	31200								
2999							3,08700								
3001								48	2 281	30600	91900	122500	T C 1		
4204		ANDEN INC													
4604		5591 CH DE LA CÔTE ST LUC H3Z 2C9													
1001	45507900	5585 CH DE LA CÔTE ST LUC													
2002	V.L.	10 67	P2-11		2700	11700	2,39400								
2002						1900	13520								
2004		10 67	2-9		6280	13520	7,26000								
2004						4650	17280								
2006		10 67	P2-16		6590	1200	79100								
		MICROFICHE 64 C-03													

CODE	COMPTÉ	EMPLACEMENT NOM, PROFESSION, RESIDENCE						CATEGORIE BÂTIMENT	SCOLAIRE		VALEUR EN DOLLARS			MUNICIPAL	REMARQUES	
		DIV. CAD.	CADASTRE	SUBDIVISION	FRONT	PROFONDEUR	SUPERFICIE		TERR. P. C.	TERRAIN	BÂTISSE	TOTAL				
2999	45507900						10,44700									
3001								3A	2	281	103400	176100	279500	T R 1		
4201		GESTION 410-410 INC														
4601		28 PL CHARNY LORRAINE J6Z 379														
1001	45508000	5575-55 CH COTE ST LUC														
2002		10	P67		12575	27700	27,17300									
2002					IRR	28491										
2004		10	67	2-12	IRR	3950	8,02000									
2004		10	65	P534	9686	12300	17,52100									
2006					5725	33010										
2999							52,71400									
3001								1B		281	299500	1063500	1363000	E18	204-8	
3002								1B		281	143100	684000	827100	E18	204-12	
4204		SHAARE ZION CONGREGATION														
4604		5575 CH DE LA COTE ST LUC H3X 209														
6001		SYNAGOGUE & ECOLE														
1001	45508100	5545 CH DE LA COTE ST LUC														
2002		10	65	P536	19500	IRR	18,24200									
2002					15000											
3001								3A	2	281	101000	732000	913000	T R 1		
4204		EMILIAN BOBKOWICZ LTD														
4604		4435 ST ALEXANDRE H3A 204														
7001		4427 Sherbrooke O. H3Z 1E5 CLANRANALD AVE														
1001	45508200	5527-25 CH DE LA COTE ST LUC														
1002		4603 CLANRANALD AVE														
2002		10	65	P801	7630	3079	3,05800									
2002					5600	8060										
3001											33000	149000	182000			
4201		MR GEORGE BANTIS, MARCHANT														
4601		174 DE L ELYSEE CHOMEDY LAVAL H7R 376														
1001	45508300	5521-19 CH DE LA COTE ST LUC														
2002		10	65	P802	3540	8260	2,15300									
2002					2600	9490										
		MICROFICHE 64 D-03														

CLINT.	SUP.	15
4-1-87	1-1-86	L

CLINT.	SUP.	350
6-1-85	1-1-86	

45507900

3F12

4201 ALLE MARIE NORMANDE

4601 21 Av. HOLTON WESTMONT H3Y 2E9

1F22

4202 N. ANDRE LAURENDEAU

4201 4201-10 CH DE PY COLE 21 FOC

CENT.	EFF.	356
20-1-25	27-2-25	

134 DE 7 FRESZ CHOLESTY FOCV H3Y 2A9

RECHERCHE PERMIS

10 22

4201

4200

8093

4200

8014

4201 4201-10 CH DE PY COLE 21 FOC

RECHERCHE PERMIS

10 22

4201

4200

8093

4200

8014

134 DE 7 FRESZ CHOLESTY FOCV H3Y 2A9

RECHERCHE PERMIS

10 22

4201

4200

8093

4200

8014

4201 4201-10 CH DE PY COLE 21 FOC

RECHERCHE PERMIS

RECHERCHE PERMIS

4201 4201-10 CH DE PY COLE 21 FOC

RECHERCHE PERMIS

10 22

4201

4200

8093

4200

8014

4201 4201-10 CH DE PY COLE 21 FOC

RECHERCHE PERMIS

134 DE 7 FRESZ CHOLESTY FOCV H3Y 2A9

RECHERCHE PERMIS

10 22

4201

4200

8093

4200

8014

ÉVALUATION

CODE	COMPTÉ	EMPLACEMENT - NOM PROFESSION, RESIDENCE						CATEGORIE BÂTIMENT	SCOLAIRE		VALEUR EN DOLLARS			MUNICIPAL	REMARQUES
		AV. CAD.	CADASTRE	NUMÉRO DE	FRONT	PROFONDEUR	SUPERFICIE		TERR.	P.C.	TERRAIN	BÂTIMENT	TOTAL		
3001	45508300	<b>VERSO</b>						4A	1	2B1	21300	36600	57900	T C 1	
4201		MR JAMES HARDIKER						IA							
4601		<del>203 CHAMPAGNE DR BAIE D'URFE H9X 2W8</del> 17 Killburn Cr. H9X 3D8 E122 4412 (22-11-87) 100													
1001	45508900	5517-15 CH DE LA COTE ST LUC													
2002	A1166139	10 65	P803		3590	9490					2,76300				
2002					2600	11770									
2004	13586	10 65	804	R	5200	1200					62900				
2999											3,36700				
3001		<b>VERSO</b>						4A	1	2B1	33500	30600	64100	T S 1	
4201		MR JAMES HARDIKER						IA							
4601		<del>203 CHAMPAGNE DR BAIE D'URFE H9X 2W8</del> 17 Killburn Cr. H9X 3D8 E122 4412 (22-11-87) 100													
1001	45508600	5605 CH DE LA COTE ST LUC													
1002		LOT CLANAWALD													
2002		10 65	P2		5450	21450					9,40700				
2002					4000	25590									
2004		10 65	P1		IRR	25590					13,44300				
2004					4800	20128									
2006		10 65	P008	R	1631	20480					2,61500				
2006					1200	21450									
2008		10 P4707			7250	29790					12,71000				
2008					3570	34780									
2010		10 65	805		2590	10800					2,78100				
2012		10 65	806		2500	10800					2,70000				
2014		10 65	807		2500	10800					2,70000				
2999											46,25400				
3001								4G	2	2B1	342600	261500	604100	T C 1	
4201		MORPEN REALTY CORPORATION						CA							
4601		P.O. BOX 250 COMMERCE N. 42000 TORONTO ONTARIO M5L 1E5													
7001		At: Earning Pl. East Canadian Pl., Toronto, Ontario M5X 1C0 Box 250 5393-5415 CH DE LA COTE ST LUC VOIR 4501 EARNSCLIFFE AV E122 4412 (22-11-87) 100													
1001	45508620	LOT CH DE LA COTE ST LUC						4B3							
1002		LOT ARRIERE EARNSCLIFFE													
2002		10 P4707			IRR	IRR					21,14900				
2004		10 P4707			IRR	IRR					21,87600				
2999											43,02700				
3001								7B	2	2B1	67000		67000	T M 1	
4201		TRACY SUE FASHIONS LTD						C							
4601		167 ST ANTOINE D H22 H2													
6001		ENTRE COTE ST LUC SNOWDON ET QUEEN MARY RD													
6620		PROPRIETE SUJETTE A SURTAXE SUR TERRAIN VAGUE DESSERVI													

45508300

MICROELECTRONICS 1A12

4201 MR. FRANK WASCHIK  
4601 17 KILBURN CR. Hampstead  
H3X 3B8

CERT. EFF. 403  
2010213512

45508400

4201 MR. FRANK WASCHIK  
4601 17 KILBURN CR. Hampstead  
H3X 3B8

CERT. EFF. 403  
2010213512

DATE	TIME	TYPE	STATUS	REMARKS
10 02	001	SP08	10000	2'00000
10 02	001	SP07	10000	2'00000
10 02	002	SP06	11000	2'00100
10 02	003	SP05	12000	2'00200
10 02	004	SP04	13000	2'00300
10 02	005	SP03	14000	2'00400
10 02	006	SP02	15000	2'00500
10 02	007	SP01	16000	2'00600
10 02	008	SP00	17000	2'00700

1005 101 CRYSTALS

1006 102 CRYSTALS

1007 103 CRYSTALS

1008 104 CRYSTALS

1009 105 CRYSTALS

1010 106 CRYSTALS

SERVICE D'ÉVALUATION

CODE	COMPTE	EMPLACEMENT - NOM, PROFESSION, RÉSIDENCE						CATEGORIE BÂTIMENT	SCOLAIRE		VALEUR EN DOLLARS			MUNICIPAL	REMARQUES	
		DIV. CAD.	CADASTRE	SUBDIVISION	FRONT	PROFONDEUR	SUPERFICIE		TERR.	P. C.	TERRAIN	BÂTISSE	TOTAL			
1001	45508625	5351-67 CH DE LA COTE ST LUC														
2001		10 52	F297		4234	12741	7,59500									
2001					1711	11967										
3001								4A	2	2B1	45500	104400	149900	T R 1		
4201		MARKSA INC						CF								
4601		5725 PALMER AV COTE ST LUC H9W 2P4														
1001	45508650	5341-39 CH DE LA COTE ST LUC														
2002		10 52	F295		5031	11400	7,63000									
2002					6175	12500										
3001								3A	1	2B1	75000	357000	432000	T R 1		
4201		CONSTRUCTION R C G INC						CF								
4601		<del>695 HANSEAU JOLLETTE 415 367</del> 190 Jasper René Jollette 36E 615 F122 491822-1125/CC														
7001		5309-11 CH DE LA COTE ST LUC VOIR AVARY 4516 BL DECARIE														
7002		BL DECARIE														
1001	45508750	5309-11 CH DE LA COTE ST LUC														
2002		10 52	F1		13300	3600	5,24400									
2002					14500	IRR										
2004		10 52	2		14500	5000	7,25000									
2999							12,49400									
3001								3A	1	2B1	87000	363000	450000	T R 1		
9211		M MARCEL TRENOLAT, ADMINISTRATEUR						IF								
4611		<del>4370 COLEBROOK AV H9A 3E1</del> 501 Bl. Beaugrand H9W 2P4 (P122 45398 P 316186)														
7001		BL DECARIE (P122 45398 P 316186)														
1001	45508900	5275-65 CH DE LA COTE ST LUC														
2002		10 F49			13700	10175	13,76500									
2002						9950										
3001								3A	2	2B1	96000	496000	592000	T R 1		
4201		PLACEMENTS CITEBEC INC						CF								
4601		9290 LACORDAIRE ST LEONARD H1R 2B7														
6400		CORRESPONDANCE ANGLAISE														
		VERSO														
1001	45509000	5255 CH DE LA COTE ST LUC														

4530 8900

RECHERCHES PA 8-22 1952

6701 100

4101 Peter H.S. Tang  
4601 1055 Rueway St-James HNB 1952

4102 Wynne S. Van

DEPT	EFF.	IS
10-10	10-10	15

4101 2500 LUCOBYRE DE PERMANENT HNB 303

4102 15 200

4103 15 200

4104 15 200

4105 15 200

4106 15 200

4107 15 200

4108 15 200

4109 15 200

4110 15 200

4111 15 200

4112 15 200

4113 15 200

4114 15 200

4115 15 200

4116 15 200

4117 15 200

4118 15 200

4119 15 200

4120 15 200

4121 15 200

4122 15 200

4123 15 200

4124 15 200

CODE	COMPTE	EMPLACEMENT - NOM, PROFESSION, RESIDENCE					CATEGORIE BAYMENT	SCOLAIRE		VALEUR EN DOLLARS			MUNICIPAL *	REMARQUES	
		DIV. CAD.	CADASTRE	SUBDIVISION	FRONT	PROFONDEUR		SUPERFICIE	TERR. P. C.	TERRAIN	BÂTISSE	TOTAL			
2002 2002	45509000	10 P49			13900	9950 11288	17,50900								
3001	V.E. A 116517 17-9-86							3A	1 2B1	100000	613000	713000	T R 1		
4202 4602		M MICHEL MOLIN, COMPTABLE AGREE 493 BL SARAGUAY PIERREFONDS H8Y 2G3													
1001	45509100	5245 CH DE LA COTE ST LUC													
2002 2002	A159441 10-02-86	10 P49			11260 11011	11750 13500	13,61900								
3001	V.E.							3A	2 2B1	95000	618000	713000	T R 1		
4201 4601		GUY DERY HOLDING INC 4250 OUEST SHERBROOKE WESTMOUNT H3Z 1C9													
7001		CAD 49-279													
1001	45509200	5235 CH DE LA COTE ST LUC													
2002	V.E.	10 48	80		1000	9300	93000								
2004		10 48	33-1		5850	5000	6,28400								
2004					9590	6722									
2006		10 48	32-1		3590	2360	34900								
2006					2700										
2008		10 48	34-1		8970	6722	1,81400								
2008						7210									
2010		10 48	34-2		1000	7210	72100								
2012		10 49	279		3600	13500	4,79800								
2012					3583	14278									
2014		10 48	79		8900	9492	9,22000								
2014					10020	9300									
2016		10 49	P254		3393	800	27000								
2999							29,38600								
3001								3A	1 2B1	170000	888000	1058000	T R 1		
4201 4601		MR LARRY KATZ 1455 SHERBROOKE O H2G04 H3G 1L2													
1001	45509300	5175 CH DE LA COTE ST LUC													
2002	V.E.	10 48	36-2		1000	7210	72100								
2004		10 48	81		1000	9300	93000								
2006		10 48	82		12500	9300	11,62500								
2008		10 48	83		1000	9300	93000								
2010		10 48	36-1		2100	7423	87600								
2010					332	7210									
2999							15,08200								
3001								3A	2 2B1	105000	305000	410000	T R 1		



45509100

WICKMOTCHU RW C-22

1821

45509000

3E21

4201 Mrs Kenneth Ulrich

4201 RUE MARIA GALATI

4601 4575 Rue... H3A 2P5

4601 8815 AL GOUIN E. H3E 2P7

5245 Cte de Luc Rd #17 H3W 2H5

41222 #5337 Q00 12-5-80

CERT.	EXP.	376
7/4/80	7/2/86	

SCR1	407
12/1/80	11/1/80
BT	

4101	10 48	30-1	3000	1870	8100
4102	10 48	30-1	3000	1870	8100
4103	10 48	30-1	3000	1870	8100
4104	10 48	30-1	3000	1870	8100
4105	10 48	30-1	3000	1870	8100

4101 40204300 2132 CH DE PV COLE 21 FAC

4101 40204300 2132 CH DE PV COLE 21 FAC

4101	10 48	30-1	3000	1870	8100
4102	10 48	30-1	3000	1870	8100
4103	10 48	30-1	3000	1870	8100
4104	10 48	30-1	3000	1870	8100
4105	10 48	30-1	3000	1870	8100
4106	10 48	30-1	3000	1870	8100
4107	10 48	30-1	3000	1870	8100
4108	10 48	30-1	3000	1870	8100
4109	10 48	30-1	3000	1870	8100
4110	10 48	30-1	3000	1870	8100

4101 40204300 2132 CH DE PV COLE 21 FAC

4101 40204300 2132 CH DE PV COLE 21 FAC

4101 40204300 2132 CH DE PV COLE 21 FAC

4101	10 48	30-1	3000	1870	8100
4102	10 48	30-1	3000	1870	8100

4101 40204300 2132 CH DE PV COLE 21 FAC

4101 40204300 2132 CH DE PV COLE 21 FAC

4101	10 48	30-1	3000	1870	8100
4102	10 48	30-1	3000	1870	8100

4101 40204300 2132 CH DE PV COLE 21 FAC

SERVICE D'ÉVALUATION

CODE	COMPTÉ	EMPLACEMENT - NOM, PROFESSION, RÉSIDENCE					CATEGORIE SANTÉMENT	SCOLAIRE		VALEUR EN DOLLARS			MUNICIPAL	REMARQUES	
		DIV. CAD.	CADASTRE	SUBDIVISION	FRONT	PROFONDEUR		SUPERFICIE	TERR.	P. C.	TERRAIN	BÂTISSE			TOTAL
4201 4601	45509300	INVESTISSEMENTS PERLE NOIRE INC 3250 AV HENRI DE SALIERES MIN 2Y2					CF								
VERSOSO															
1001	45509500	5145 CH DE LA CÔTE ST LUC													
2002	V.E.	02 150	P247		5000	5560									
2002						5132									
2004		02 150	P248		5000	5782									
2009					4300										
2006		02 150	247-3		428	6732									
2004					900	6740									
2008		10 48	85		8600	9438									
2008					6680	9300									
2010		10 48	38-4		3100	6625									
2010					3748	6673									
2012	10 48	37-1		3580	6673										
2012				1580	6812										
2014	10 48	P36		5000	5187										
2014				IRR											
2016	10 48	P37		1580	IRR										
2018	10 48	85		1000	9388										
2020	02 150	273		4200	9438										
2020				6600	9200										
2022	02 150	248-1		3420	6812										
2022				4300	6718										
2024	10 48	36-3		1000	7210										
2026	02 150	247-1		3200	6718										
2026				3672	6725										
2028	02 150	274		980	9200										
2028					9183										
2030	02 150	247-2		900	6725										
2030					6732										
2999															
						33,43200									
3001							3A	1 2B1	211000	897000	1058000	T R 1			
4211 4611		MR GUSTAV LEVINSCHI, BROKER <del>1260 MC GREGOR AV H25 184</del> 1820 Ave. Penfield H110 HSH 104/F10-4918 (25-11-85) DC					EA								
7001		LIMITES DU QUARTIER													
7002		CH. DE LA CÔTE ST LUC-SUITE													
7003		LIMITES DU QUARTIER													
1001	45509550	4855 CH DE LA CÔTE ST LUC													
2002	V.E.	10 201	1		19000	IRR									
2002					11441	13808									
2004		10 213	1G		11441	2175									
2004					10273	IRR									
2006		02 150	276		IRR	IRR									
2999						35,92400									
3001							3A	1 2B1	226000	901000	1127000	T R 1			

4001	Mrs. Jean Pelletier	1AE2	
4601	43 Besset Rd. Montreal	1AE1	
4202	Mrs. Nick Tosorovic		
4604	6460 glny H3N 1N1	1AE2	
4603	Mrs. Marie Schacter		
5701	Att.: Truist Investments Co / Investments Assoc. Co.		
5717	5020 Curie Laval H3W 4W5		

		CERT.	EFF.			
4001	FINISSE	24/06/68	25/1			
4002	CH. DE CY COIF 21 FOC-2111					
4003	FINISSE ET GARANTIE					
4004	1000-RC-CHASSE VA H3E 1N1					
4005	2001-VA-FRANCOIS-BOULV					
5001						
5002						
5003	05 120	503-1		1000	1000	1000
5004	05 120	514		1000	1000	1000
5005	05 120	514-1		1000	1000	1000
5006	10 40	30-2		1000	1000	1000
5007	05 120	514-1		1000	1000	1000
5008	05 120	519		1000	1000	1000
5009	10 40	80		1000	1000	1000
5010	10 40	871		1000	1000	1000
5011	10 40	872		1000	1000	1000
5012	10 40	873		1000	1000	1000
5013	10 40	874		1000	1000	1000
5014	10 40	875		1000	1000	1000
5015	10 40	876		1000	1000	1000
5016	10 40	877		1000	1000	1000
5017	10 40	878		1000	1000	1000
5018	10 40	879		1000	1000	1000
5019	10 40	880		1000	1000	1000
5020	05 120	514-1		1000	1000	1000
5021	05 120	514-2		1000	1000	1000
5022	05 120	514-3		1000	1000	1000
5023	05 120	514-4		1000	1000	1000
5024	05 120	514-5		1000	1000	1000
5025	05 120	514-6		1000	1000	1000
5026	05 120	514-7		1000	1000	1000
5027	05 120	514-8		1000	1000	1000
5028	05 120	514-9		1000	1000	1000
5029	05 120	514-10		1000	1000	1000
5030	05 120	514-11		1000	1000	1000
5031	05 120	514-12		1000	1000	1000
5032	05 120	514-13		1000	1000	1000
5033	05 120	514-14		1000	1000	1000
5034	05 120	514-15		1000	1000	1000
5035	05 120	514-16		1000	1000	1000
5036	05 120	514-17		1000	1000	1000
5037	05 120	514-18		1000	1000	1000
5038	05 120	514-19		1000	1000	1000
5039	05 120	514-20		1000	1000	1000
5040	05 120	514-21		1000	1000	1000
5041	05 120	514-22		1000	1000	1000
5042	05 120	514-23		1000	1000	1000
5043	05 120	514-24		1000	1000	1000
5044	05 120	514-25		1000	1000	1000
5045	05 120	514-26		1000	1000	1000
5046	05 120	514-27		1000	1000	1000
5047	05 120	514-28		1000	1000	1000
5048	05 120	514-29		1000	1000	1000
5049	05 120	514-30		1000	1000	1000
5050	05 120	514-31		1000	1000	1000
5051	05 120	514-32		1000	1000	1000
5052	05 120	514-33		1000	1000	1000
5053	05 120	514-34		1000	1000	1000
5054	05 120	514-35		1000	1000	1000
5055	05 120	514-36		1000	1000	1000
5056	05 120	514-37		1000	1000	1000
5057	05 120	514-38		1000	1000	1000
5058	05 120	514-39		1000	1000	1000
5059	05 120	514-40		1000	1000	1000
5060	05 120	514-41		1000	1000	1000
5061	05 120	514-42		1000	1000	1000
5062	05 120	514-43		1000	1000	1000
5063	05 120	514-44		1000	1000	1000
5064	05 120	514-45		1000	1000	1000
5065	05 120	514-46		1000	1000	1000
5066	05 120	514-47		1000	1000	1000
5067	05 120	514-48		1000	1000	1000
5068	05 120	514-49		1000	1000	1000
5069	05 120	514-50		1000	1000	1000
5070	05 120	514-51		1000	1000	1000
5071	05 120	514-52		1000	1000	1000
5072	05 120	514-53		1000	1000	1000
5073	05 120	514-54		1000	1000	1000
5074	05 120	514-55		1000	1000	1000
5075	05 120	514-56		1000	1000	1000
5076	05 120	514-57		1000	1000	1000
5077	05 120	514-58		1000	1000	1000
5078	05 120	514-59		1000	1000	1000
5079	05 120	514-60		1000	1000	1000
5080	05 120	514-61		1000	1000	1000
5081	05 120	514-62		1000	1000	1000
5082	05 120	514-63		1000	1000	1000
5083	05 120	514-64		1000	1000	1000
5084	05 120	514-65		1000	1000	1000
5085	05 120	514-66		1000	1000	1000
5086	05 120	514-67		1000	1000	1000
5087	05 120	514-68		1000	1000	1000
5088	05 120	514-69		1000	1000	1000
5089	05 120	514-70		1000	1000	1000
5090	05 120	514-71		1000	1000	1000
5091	05 120	514-72		1000	1000	1000
5092	05 120	514-73		1000	1000	1000
5093	05 120	514-74		1000	1000	1000
5094	05 120	514-75		1000	1000	1000
5095	05 120	514-76		1000	1000	1000
5096	05 120	514-77		1000	1000	1000
5097	05 120	514-78		1000	1000	1000
5098	05 120	514-79		1000	1000	1000
5099	05 120	514-80		1000	1000	1000
5100	05 120	514-81		1000	1000	1000
5101	05 120	514-82		1000	1000	1000
5102	05 120	514-83		1000	1000	1000
5103	05 120	514-84		1000	1000	1000
5104	05 120	514-85		1000	1000	1000
5105	05 120	514-86		1000	1000	1000
5106	05 120	514-87		1000	1000	1000
5107	05 120	514-88		1000	1000	1000
5108	05 120	514-89		1000	1000	1000
5109	05 120	514-90		1000	1000	1000
5110	05 120	514-91		1000	1000	1000
5111	05 120	514-92		1000	1000	1000
5112	05 120	514-93		1000	1000	1000
5113	05 120	514-94		1000	1000	1000
5114	05 120	514-95		1000	1000	1000
5115	05 120	514-96		1000	1000	1000
5116	05 120	514-97		1000	1000	1000
5117	05 120	514-98		1000	1000	1000
5118	05 120	514-99		1000	1000	1000
5119	05 120	514-100		1000	1000	1000

CODE	COMPTÉ	EMPLACEMENT - NOM, PROFESSION, RÉSIDENCE						CATEGORIE BÂTIMENT	SCOLAIRE		VALEUR EN DOLLARS			MUNICIPAL	REMARQUES			
		DIV CAD	CADASTRE	SUBDIVISION	FRONT	PROFONDEUR	SUPERFICIE		TERR. P. C.	TERRAIN	BÂTISSE	TOTAL						
4204 4607 4205 4605 4206 4606	45509550	MR KARIM JOURY 55%, HOMME D AFFAIRES <del>2125 VINCENT</del> <del>N4M 1N6</del> 4855 Cote St Luc #200 H2D 2HS MRS KARIM JOURY (AWIVA JOURY 15%) <del>2125 VINCENT</del> <del>N4M 1N6</del> 4855 Cote St Luc #200 H2D 2HS MR SAMI DJOURY 30%, INGENIEUR 1857 ST AUBIN V ST LAURENT N4M 1N6 <i>F122 + S205 - gm 27126</i>						1A 2A 1A										
1001 1002	45509650	4851 CH DE LA COTE ST LUC 4550 AV BONA VISTA																
2002 2002 2004 2004 2999	V.L.	10 P201			25920	13868					18,76000							
		10 P213			3300	28700					6,86900							
		IRR				32500								25,92400				
3001								3A	2 281	178000	709000	1087000	T R 1					
4201 4601		AGERS HOLDING LTD 5205 METROPOLITAIN #9 N1R 1Z7						C										
7001		AV BONA VISTA																
1001	45509675	4845 CH DE LA COTE ST LUC																
2002 2002		10 213	41		22680	2260					16,47000							
					20000	12675												
3001								46	2 281	126000	104800	230800	T C 1					
4211 4611		SHELL CANADA LIMITED C P 100 STATION N CALGARY ALBERTA T2P 2WS						C										
7001 7002 7003		LIMITES DE WESTMOUNT DEBUT DE CHESTER AV WESTHILL AV																
1001	45509690	6366 CHESTER AV																
2002 2002 2004 2004 2999	A 157206 07-01-86 V.L.	10 155	93		IRR	6500					7,46400							
						8800												
		10 154	747			3250					2,64500							
						2900								10,10900				
3001	A 175498 29-86							20	1 281	77300	100000	177300	T R 1					
4201 4601 4202		M KARL SCHWOETZER R R 1 ST ANDREWS WEST ONTARIO MME IRMA LORENZ-SCHWOETZER						1F 2F										
7001 7002 7003		6366 B CHESTER VOIR SUIVANT 5275 RANDALL AV RANDALL AV BORDEN AV																
		MICROFICHE 64 I-03																

VERSO

45509690

MICHELLE CH I-03 1F11

45609690

1F12

4700 070

4201 41 Dean Klinerak  
4601 87 Heritage Rd. Bramfield H9W 3W7  
4202 Belle Dama Kain

4201 M. ANASTASSIOS TASSOS MANTAGARIS  
4601 1240 AV. BEAUMONT MONT ROYAL H3P 3J7

DEPT.	NO.	DATE
11204	21-96	

ANNETTE

4202 M. ELIE RAHANIOTIS  
4602 810 LEVIS SAUVÉ LASALLE H3P 3J7

3F12

4203 MRS TUKLA TSARAKANIKAS

DEPT.	NO.	DATE
	407	

(73)

4204 VIRGINIE VA  
4205 65 RUE CIVILIA A CHICAGO  
4206 5800 RUE SHERBROOKE

4204 VIRGINIE VA  
4205 65 RUE CIVILIA A CHICAGO  
4206 5800 RUE SHERBROOKE

4207 4208 4209 4210

4207 4208 4209 4210

4211 4212 4213 4214

4211 4212 4213 4214

4215 4216 4217 4218

4215 4216 4217 4218

4219 4220 4221 4222

4219 4220 4221 4222

4223 4224 4225 4226

4223 4224 4225 4226

4227 4228 4229 4230

4227 4228 4229 4230

CODE	COMPTE	EMPLACEMENT - NOM, PROFESSION, RÉSIDENCE						CATEGORIE BÂTIMENT	SCOLAIRE		VALEUR EN DOLLARS			MUNICIPAL	REMARQUES
		DIV. CAD.	CADASTRE	SUBDIVISION	FRONT	PROFONDEUR	SUPERFICIE		TERR.	P. C.	TERRAIN	BÂTISSE	TOTAL		
7004 7005 7006	45509690	BESSBOROUGH AV CAVENDISH BL CUMBERLAND AV													
1001	45509750	6548-50 CHESTER AV						(07)							
2002 2004 2999		10 152A	P287		9600	3000	1,38000								
		10 152A	P288		9600	3000	1,38000								
							2,76000								
3001								2B	1 281	21200	63400	84600	T R I		
4204 4604		MRS JACOB SHILOVICI (SENDEL KATZ) 6548 CHESTER AV H4V 1J8						SA							
		VERS0													
1001	45509850	6558-60 CHESTER AV						(07)							
2002 2004 2999	A 17174 09-07 W	10 152A	P288		3900	3000	1,17000								
		10 152A	P287		3900	3000	1,17000								
							2,34000								
3001								2B	1 281	18000	65300	83300	T R I		
4204 4604		H S HORACE THIVIERGE JR, CONSTABLE 6560 CHESTER AV H4V 1J8						SA							
		VERS0													
7001 7002		PRINCE OF WALES AV WALKLEY AV													
1001	45509950	6684-86 CHESTER AV						(07)							
2002 2004 2999	R 1775-88 01-10-86	10 152	P147-1		2960	6000	1,77600								
		10 152	146-1		3900	6000	2,34000								
							4,11600								
3001		VERS0						2B	1 281	31500	41700	73200	T R I		
4211 4611 4212 4612		MR VINCENZO MANCUSO, CABINET MAKER <del>6604 CHESTER H4V 1J8</del> 920 Hells St. V. St-Lawent H4M 2T2 MRS VINCENZO MANCUSO (VINCENZA CARIDI) <del>6604 CHESTER H4V 1J8</del> 920 Hells St. V. St-Lawent H4M 2T2 F122 15/12/86 24/12/86						SA							
1001	45510900	6690-92 CHESTER AV						(07)							
2002 2004 2999		10 152	P147-1		940	6000	54000								
		10 152	146-1		3900	6000	2,34000								
							2,90400								
3001								2B	1 281	22400	41800	64200	T R I		
		MICROFICHE: 64 J-03													

45509250

1000-1000 1000-1000

1A11

4201 M. Jacob Simlonie

4601 6242 Chester Hwy 138

CERT.	EFF.	
12/8/80	3/7/80	373

45509250

3A11

4201 Miss Daphne Rodney

4601 3417 St. Séverin H4A 3J4

3A11

4202 Miss Maria Rodney

4602 5332 Cornsight #7 H4V 1X7

CERT.	EFF.	
29/8/80	9/7/80	376

45509950

1A12

4201 M. HUI CHIAO CHIN CHENG

4601 776 LANE 19 ALLEY SEC. 2 HOPIPING

EAST RD TAIPEI TAINAN

1A12

4202 M. YUNG LUNG CHENG

CERT.	EFF.	
12/11/80	1/10/86	408
		7/3

PPNA-CHEZIE YA HAA 178

WEE AIWCEMSO WYACORO (AIWCEMSO) CYNTOI

WEE AIWCEMSO WYACORO (AIWCEMSO) CYNTOI

WEE AIWCEMSO WYACORO (AIWCEMSO) CYNTOI

WEE AIWCEMSO WYACORO (AIWCEMSO) CYNTOI

10 125 100-1

10 105 100-1

PPNA-CHEZIE YA HAA 178

WEE AIWCEMSO WYACORO (AIWCEMSO) CYNTOI

WEE AIWCEMSO WYACORO (AIWCEMSO) CYNTOI

PPNA-CHEZIE YA HAA 178

WEE AIWCEMSO WYACORO (AIWCEMSO) CYNTOI

10 125 100-1

10 105 100-1

PPNA-CHEZIE YA HAA 178

PPNA-CHEZIE YA HAA 178

WEE AIWCEMSO WYACORO (AIWCEMSO) CYNTOI

10 125 100-1

10 105 100-1

PPNA-CHEZIE YA HAA 178

WEE AIWCEMSO WYACORO (AIWCEMSO) CYNTOI

WEE AIWCEMSO WYACORO (AIWCEMSO) CYNTOI

WEE AIWCEMSO WYACORO (AIWCEMSO) CYNTOI

CODE	COMPTÉ	EMPLACEMENT - NOM, PROFESSION, RÉSIDENCE						CATEGORIE BÂTIMENT	SCOLAIRE		VALEUR EN DOLLARS			MUNICIPAL *	REMARQUES
		DIV. CAD.	CADASTRE	SUBDIVISION	FRONT	PROFONDEUR	SUPERFICIE		TERR.	P. C.	TERRAIN	BÂTISSE	TOTAL		
4211 4611 7001	45510900	MR FRANCESCO MONGELLI, LABORER 6692 CHESTER AV H4V 1J9  MONTCLAIR AVE						1A							
1001	45511200	6702-04 CHESTER AV						(07)							
2002 2004 2999		10 152	106-2		3900	6000	2,34000								
		10 152	P107-2		790	6000	56900								
							2,90900								
3001								2B	1	291	22400	41000	64200	T R 1	
4204 4604 4207		MR PAOLO RANELLUCCI, GARDENER 6702 CHESTER AV H4V 1K2 MME PAOLO RANELLUCCI (VELOCE GIACONDA)						1A 2F							
1001	45511350	6708-10 CHESTER AV						(07)							
2002 2004 2999	<i>D 177845</i> <i>03-10-86</i>	10 152	108-P2		3900	6000	2,34000								
		10 152	107-P2		2960	6000	1,77600								
							4,11600								
3001		<b>VERSO</b>						2B	1	281	31500	39700	71200	T R 1	
4201 4601		MME SUZANNE VALLET 10702 AV BRUNET, MONTREAL NORD H1G 5E3						2F	2						
1001	45511500	6750-52 CHESTER AV						(16)							
2002 2002		10 151	582		4230	12000	5,05500								
					4200										
3001								2B	1	281	34500	76100	110600	T R 1	
4204 4604		MR MAYER ACKERMAN-AKIERMAN, OPERATOR 6750 CHESTER AV H4V 1K2						1A							
7001		KING EDWARD AV													
1001	45512000	6820 CHESTER AV						(16)							
2002		10 151	532-2		3650	12000	4,38000								
3001								2A	1	281	29900	52200	82100	T R 1	
4211 4611		MR PETER L. PETSANIS, MANAGER 6820 CHESTER AV H4V 1K5						1A							
1001	45512100	6830 CHESTER AV						(16)							
		MICROFICHE 64 K-03													



45511350

MONTREAL VA K-00 IFI

4201 M. Joseph B. ROBERTO

4601 4349 DLD ORCHARD H4A 305

SP11

4202 Mlle MARALDA ZELARELLI

4511 9500 CHESTER VA H4A 100

4511 9500 CHESTER VA H4A 100

GENY	SP11	413/000
SP11	413/000	2

4511 9500 CHESTER VA H4A 100

4511 9500 CHESTER VA H4A 100

4511 9500 CHESTER VA H4A 100

4511 9500 CHESTER VA H4A 100

4511 9500 CHESTER VA H4A 100

4511 9500 CHESTER VA H4A 100

4511 9500 CHESTER VA H4A 100

4511 9500 CHESTER VA H4A 100

4511 9500 CHESTER VA H4A 100

4511 9500 CHESTER VA H4A 100

4511 9500 CHESTER VA H4A 100

4511 9500 CHESTER VA H4A 100

4511 9500 CHESTER VA H4A 100

4511 9500 CHESTER VA H4A 100

4511 9500 CHESTER VA H4A 100

4511 9500 CHESTER VA H4A 100

4511 9500 CHESTER VA H4A 100

4511 9500 CHESTER VA H4A 100

4511 9500 CHESTER VA H4A 100

4511 9500 CHESTER VA H4A 100

4511 9500 CHESTER VA H4A 100

4511 9500 CHESTER VA H4A 100

4511 9500 CHESTER VA H4A 100

4511 9500 CHESTER VA H4A 100

4511 9500 CHESTER VA H4A 100

1000

MONTREAL VA K-00

CODE	COMPTÉ	EMPLACEMENT - NOM, PROFESSION, RÉSIDENCE					CATEGORIE BÂTIMENT	SCOLAIRE		VALEUR EN DOLLARS			MUNICIPAL	REMARQUES		
		DIV. CAD.	CADASTRE	SUBDIVISION	FRONT	PROFONDEUR		SUPERFICIE	TERR.	P. C.	TERRAIN	BÂTISSÉ			TOTAL	
2002	45512100	10 151	532-1		150	12000					18000					
2004		10 151	531-9		3500	12000					4,20000					
2999											4,38000					
3001																
4204		MRS NATHAN BERGER (EVA BIGLER)														
4604		6830 CHESTER AV H9V 1K5														
7001		ROSEDALE AV														
1001	45512400	6860 CHESTER AV														
2002		10 151	505		3900	12000					4,68000					
3001																
4202		MR ENRICO SANGIULIANI														
4602		6860 CHESTER AV H9V 1K6														
1001	45512500	6870 CHESTER AV														
2002		10 151	504		3900	12000					4,56000					
2004		10 151	503-1		1300	4000					52000					
2006		10 151	503-3		1300	4000					52000					
2008		10 151	503-2		1300	4000					52000					
2999											6,12000					
3001																
4201		M ANDRE MARTIAL GEORGES														
4601		6870 CHESTER AV H9V 1K6														
4202		MME ANDRE M GEORGES (RENI BARSİYATI)														
4602		6870 CHESTER AV H9V 1K6														
1001	45512650	6880-82 CHESTER AV														
2002		10 149	438-1		1620	12000					1,92600					
2002					1575											
2004		10 151	503-4		2500	12000					3,00000					
2999											4,92600					
3001																
4201		M OSWALD D ALESIO														
4601		6880 CHESTER AV H9V 1K6														
4202		MME OSWALD D ALESIO (PALMA MICHETTI)														
4602		6880 CHESTER AV H9V 1K6														
7001		AV MARJETTE														
1001	45513300	6930 CHESTER AV														

CODE	COMPTE	EMPLACEMENT - NOM, PROFESSION, RESIDENCE					SUPERFICIE	CATEGORIE BÂTIMENT	SCOLAIRE		VALEUR EN DOLLARS			MUNICIPAL	REMARQUES	
		DIV. CAD.	CADASTRE	SUBDIVISION	FRONT	PROFONDEUR			TERR.	F. C.	TERRAIN	BÂTISSE	TOTAL			
2002	45513300	10 149	P463		3800	7150	2,72100									
2004						7170										
2004		10 149	P464		1575	7170	1,13000									
2999						7180	3,85100									
3001								2A	1	2B1	29600	67500	97100	T R 1		
4204		MRS NORMAN ZURER (EDITH DIAMOND)						5A								
4604		6930 CHESTER AV H4V 1K7														
1001	45513400	6990 CHESTER AV						(17)								
2002		10 149	P465		3900	7350	2,78800									
2004		10 149	P464		2225	7180	1,59700									
2999							4,38500									
3001								2A	1	2B1	33500	66500	100000	T R 1		
4201		M NECTOR HUH						1F								
4601		6990 CHESTER AV H4V 1K7														
4202		MME NECTOR HUH (BONG SHANG FOON)						2F								
4602		6990 CHESTER AV H4V 1K7														
7001		MAYFAIR AV														
1001	45513900	6980-82 CHESTER AV						(17)								
2002		10 148	P574-1		3300	7700	2,54000									
2004		10 148	P573-1		167	7700	12900									
2999							2,66900									
3001								2B	1	2B1	20500	48100	68600	T R 1		
4201		MR JORGE KOC						2A								
4601		<del>6980 CHESTER H4V 1K8</del> 4071 Beaconsfield H4A 2H4														
4202		MRS JORGE KOC (CHARLENE SPADARO)						2A								
4602		<del>6980 CHESTER AV H4V 1K8</del> 4071 Beaconsfield H4A 2H4														
4203		MR JOSE KOC						2A								
4603		6980 CHESTER AV H4V 1K8														
1001	45514000	6986-88 CHESTER AV.						(17)								
2002		10 148	P573-1		1633	7700	1,41100									
2004		10 148	P572-1		633	7700	48700									
2005		10 148	573-2		900	7700	69300									
2999							2,59100									
3001								2B	1	2B1	19800	48700	68500	T R 1		
4201		Mlle HELENE NADEAU						3F								
4601		<del>7252 SHERBROOKE H4V 1K5</del> 6986 Chester H4V 1K8 F1222 #5709, QUA 239-810														

CODE	COMPTE	EMPLACEMENT - NOM, PROFESSION, RÉSIDENCE						CATEGORIE BÂTIMENT	SCOLAIRE		VALEUR EN DOLLARS			MUNICIPAL *	REMARQUES
		DIV. CAD.	CADASTRE	SUBDIVISION	FRONT	PROFONDEUR	SUPERFICIE		TERR.	TERR.	TERRAIN	BÂTISSE	TOTAL		
1001	45514050	6992-94 CHESTER AV						(17)							
2002		10 198	P572-1		3167	7700									
3001								28	1	281	18600	51200	69800	T R I	
4201		M UMBERTO MERNILLO													
4601		<del>2070 HAMPTON AV</del> <i>MAY-2X3 6992 Chester H4U1K8 (F.1222#449 01-11-25)</i>													
7001		CORONATION AV													
1001	45519200	7010-12 CHESTER AV						(17)							
2002		10 198	340-2		1200	7900									
2004		10 198	343-1		3600	7900									
2999															
3001								28	1	281	29200	73800	103000	T R I	
4201		MR GIOVANNI BELLINI													
4601		<del>7022 CHESTER AV</del> <i>MAY-1K9 5778 Alexander H4U2A4 (F.1222#449 01-11-25)</i>													
1001	45514300	7020-22 CHESTER AVE						(17)							
2002		10 198	339-1		2700	7900									
2004		10 198	340-1		1500	7900									
2999															
3001								28	1	281	25500	75800	101300	T R I	
4211		M GIOVANNI BELLINI													
4611		<del>7022 CHESTER</del> <i>MAY-1K9 5778 Alexander H4U2A4 (F.1222#449 01-11-25)</i>													
1001	45514400	7030-32 CHESTER AV						(17)							
2002		10 198	337-2		1500	7900									
2004		10 198	338-1		2700	7900									
2999															
3001								28	1	281	25500	75800	101300	T R I	
4204		MR ANDRE# SABO, MERCHANT													
4604		7030 CHESTER AV MAY 1K9													
1001	45514500	7040-42 CHESTER AV						(17)							
2002		10 198	336-1		3600	7900									
2004		10 198	337-1		1200	7900									
2999															
3001								28	1	281	29200	73800	103000	T R I	
		MICROFICHE 64 M-03													

CODE	COMPTÉ	EMPLACEMENT - NOM PROFESSION, RÉSIDENCE						CATEGORIE BÂTIMENT	SCOLAIRE		VALEUR EN DOLLARS			MUNICIPAL *	REMARQUES
		DIV. CAD.	CADASTRE	SUBDIVISION	FRONT	PROFONDEUR	SUPERFICIE		TERR. P. C.	TERRAIN	BÂTISSE	TOTAL			
4204 4604	45514500	M ALBERT LEDUC, INGENIEUR 7042 CHESTER AV H4V 1K9					15								
7001		BELMORE AV													
1001	45514800	7060-62 CHESTER AV					17								
2002		10 148 72-2		1050	7500	78000									
2004		10 148 73-1		3600	7500	2,70000									
2999						3,48000									
3001							28	1	281	26600	71200	98000	T R 1		
4211 4611		MR SEBASTINO LO GIUDICE, LABORER 7060 CHESTER AV H4V 1L2					16								
1001	45515000	7070-72 CHESTER AV					17								
2002		10 148 72-1		1650	7500	1,23700									
2004		10 148 71-1		2600	7500	1,95000									
2999						3,18700									
3001							28	1	281	24400	73400	97800	T R 1		
4211 4611		MR FERENCZ LOVI 7072 CHESTER AV H4V 1L2					1A								
4212 4612		MRS FERENCZ LOVI (ILEANA HERSCOVITCH) 7072 CHESTER AV H4V 1L2					5A								
1001	45515100	7080-82 CHESTER AV					17								
2002		10 148 69-2		1650	7500	1,23700									
2004		10 148 70-1		2600	7500	1,95000									
2999						3,18700									
3001							28	1	281	24400	73400	97800	T R 1		
4211 4611		MR BARNA KOVACS, CONTRACTOR 7080 CHESTER AV H4V 1L2					1A								
1001	45515300	7090-92 CHESTER AV					17								
2002		10 148 68-1		3600	7500	2,70000									
2004		10 148 69-1		1050	7500	78000									
2999						3,48000									
3001							28	1	281	26800	71200	98000	T R 1		
4211 4611		MR GEORGE G ALLEYNE, PORTER 7092 CHESTER AV H4V 1L2					1A								

CODE	COMPTÉ	EMPLACEMENT - NOM, PROFESSION, RÉSIDENCE							CATEGORIE BÂTIMENT	SCOLAIRE		VALEUR EN DOLLARS			MUNICIPAL	REMARQUES	
		DIV. CAD.	CADASTRE	SUBDIVISION	FRONT	PROFONDEUR	SUPERFICIE	TERR.		P. I. C.	TERRAIN	BÂTISSE	TOTAL				
4214 4614	45515300	MRS GEORGE G ALLEYNE (MABEL EDGEcombe) 7092 CHESTER AV H4V 1L2							4A								
7001		ST IGNATIUS															
1001	45515450	7110 CHESTER AV							1179								
2002		10 143	P640		2900	5500	1,59500										
2004		10 143	P691		3600	5500	1,98000										
2999							3,57500										
3001									2A	1 281	27600	46000	73600	T R 1			
4211 4611		MR GENNARO NASCIA, MECANICIEN 7110 CHESTER AV H4V 1L4							17								
4212 4612		MME GENNARO NASCIA (ASSUNTA CASTELLO) 7110 CHESTER AV H4V 1L4							45								
1001	45515600	7130-32 CHESTER AV							1179								
2002		10 143	P638		2000	7500	1,50000										
2004		10 143	639		2900	7500	2,17500										
2999							3,67500										
3001									29	1 281	28200	73200	101400	T R 1			
4201 4601		MR EUGENIO FIORI, LABORER 7130 CHESTER AV H4V 1L4							14								
1001	45515800	7140-42 CHESTER AV							1179								
2002		10 143	P637		3600	7500	2,70000										
2004		10 143	P638		900	7500	67500										
2999							3,37500										
3001									28	1 281	<del>26000</del> 26000	<del>73400</del> 77400	<del>99400</del> 103400	T R 1			
4203 4601		MR PIETRO VENTURA 7142 Chester H4V 1L4 (22-11-85) <del>245 SHERATON MONTREAL GUEST MAX 1M2</del> cc							17								
4202		MR ANTONIO ONESI							17								
7001 7002		MAC MAHON AV DOHERTY AV															
1001	45516350	7204 CHESTER AV							1179								
2002		10 143	183-1		3600	5600	2,08600										
3001									2A	1 281	16000	52000	68000	T R 1			

CODE	COMPTE	EMPLACEMENT - NOM, PROFESSION, RÉSIDENCE						CATEGORIE DATINERT	SCOLAIRE		VALEUR EN DOLLARS			MUNICIPAL *	REMARQUES	
		DIV. CAD	CADASTRE	SUBDIVISION	FRONT	PROFONDEUR	SUPERFICIE		TERR	P.C.	TERRAIN	BÂTISSE	TOTAL			
4212 4612	45516350	MR REINHARD R BAIER, MECHANIC 7204 CHESTER AV H4V 1L7						2A								
1001	45516500	7210-12 CHESTER AV														
2002		10 143	182		2900	11000										
3001																
4203 4601		MME CECILE LESSOZL-FORTIN 7212 CHESTER H4V 1L7						2B	1	281	22900	81500	104400	T R 1		
1001	45516600	7220-22 CHESTER AVE														
2002		10 143	181		2900	11000										
3001																
4206 4606 4207 4607		M GABRIELE DIRAMIO 9234 TERRASSE CAVELIER DE LA SALLE LA SALLE H4R 2A4 MME ANTOINETTA MASTROPOMACO 9234 TERRASSE CAVELIER DE LA SALLE LA SALLE H4R 2A4						2F								
1001	45516700	7230-32 CHESTER AV														
2002		10 143	180		2900	11000										
3001																
4201 4601 4202 4602		M GIUSEPPE NASELLA <del>4953 RANDALL H4V 2V2 7230</del> Chester av H4V 1L9 M ANTONIO NASELLA 7230 CHESTER H4V 1L7 F222 (14-7-86) am 5495						2F								
7001		O BRYAN AV														
1001	45516900	7250-52 CHESTER AV														
2002		10 143	P32		3770	11200										
3001																
4203 4603		MR ANTONIO ZULLO, CIVIC EMPLOYEE 5352 O BRYAN AV H4V 2A9						2A								
1001	45517000	7260-62 CHESTER AV														
2002		10 143	P32		230	11200						25500				
2004		10 143	33		3700	11200						4,08100				
2004																
		MICROFICHE 64 B-04														

CERT.	EFF.	320
30-76	25-11-85	

CODE	COMPTÉ	EMPLACEMENT - NOM, PROFESSION, RÉSIDENCE						CATEGORIE BÂTIMENT	SCOLAIRE		VALEUR EN DOLLARS			MUNICIPAL	REMARQUES	
		DIV. CAD.	CADASTRE	SUBDIVISION	FRONT	PROFONDEUR	SUPERFICIE		TERR.	P. C.	TERRAIN	BÂTISSE	TOTAL			
2999	45517000						4,33900									
3001								28	1	281	31000	54200	85200	T R 1		
4204		MR JOHN GUSA, MECHANIC														
4604		7240 CHESTER AV NW 1L9														
7001		WEST BROADWAY														
1001	45517070	7330 CHESTER AV														
2002		10 142		1498	3300	7500	2,47500									
3001								22	1	281	19000	83000	102000	T R 1		
4211		MR FU KONG CHANG, INGENIEUR														
4611		7330 CHESTER AV NW 1R2														
7001		WESTMORE AV														
7002		PATRICIA AV														
7003		TRENHOLME AV														
7004		CONNAUGHT AV														
7005		LIMITES														
7006		TRAVERSEZ														
7007		LIMITES														
1001	45517105	7515 CHESTER AV														
2002		10 141		999	5500	12759	8,17700									
2002	V.L.				9151	IRR										
2004		10 141		998-2	300	14692	44300									
2004					343	14059										
2999							8,62000									
3001								3A	1	281	48000	268000	336000	T R 1		
4204		MR JEAN R APOLLON, EXECUTIVE														
4604		7515 CHESTER ST NW 278														
6400		CORRESPONDANCE ANGLAISE														
1001	45517115	7505 CHESTER AV														
2002		10 141		998-1	5199	IRR	8,14600									
2002	V.E.				9000	IRR										
3001								3A	1	281	45500	309500	355000	T R 1		
4201		MR ALLEN C MOORE														
4601		2320 ROUSSEAU W LASALLE NBN 1K8														
7001		AV CONNAUGHT														



ROLE D'ÉVALUATION

CODE	COMPTÉ	EMPLACEMENT - NOM, PROFESSION, RÉSIDENCE					CATEGORIE BÂTIMENT	SCOLAIRE		VALEUR EN DOLLARS			MUNICIPAL	REMARQUES	
		DIV. CADASTRE	SUBDIVISION	FRONT	PROFONDEUR	SUPERFICIE		TERR.	BÂTISSE	TERRAIN	BÂTISSE	TOTAL			
1001	45517120	7495 CHESTER AV													
2002	V.L.	10 191	965	8300	8606	7,15200									
2002					8299	8627									
3001							3A	2 281	40000	316000	356000	T R 1			
4201		DAMY & MARIA INVESTMENTS INC					CF								
4601		6545 CH BAILY COTE ST LUC H9V 1A1													
4202		PASQUALE & ANGELA INVESTMENTS INC					CF								
4602		6545 CH BAILY COTE ST LUC H9V 1A1													
1001	45517125	7485 CHESTER AV													
2002	V.L.	10 191	969	8850	8627	7,69600									
2002					8650										
3001							3A	2 281	43000	310000	353000	T R 1			
4201		DAMY & MARIA INVESTMENTS INC					CF								
4601		6545 CH BAILY COTE ST LUC H9V 1A1													
1001	45517150	7445 CHESTER AV													
2002		10 191	9912	8024	ERR	22,20900									
3001							1B	208	82600	48300	130900				
4201		COMMUNAUTÉ MUSULMANE DU QUEBEC					CF								
4601		7445 CHESTER AV H9V 1A9													
1001	45517210	7405 CHESTER AVE													
2002		10 191	913	11250	20000	22,50000									
3001							4B	1 201	96700	155700	252400				
4201		MOSQUE DE MONTRÉAL					CF								
4601		7445 AV CHESTER H9V 1A9													
1001	45517215	7401 CHESTER AV													
2002		10 192	84	8850	2500	2,21000									
2002				8837											
2004		10 192	83	8837	2500	2,20700									
2004				8825											
2006		10 192	82	8825	2500	2,20400									
2006				8812											
2008		10 192	81	8812	2500	2,20100									
2008				8800											
2010		10 192	80	8800	2500	2,19800									
2010				8787											

CERT.	EFF.
10/1/86	11/1/86
382	

CERT.	EFF.
10/1/86	11/1/86
382	

CODE	COMPTÉ	EMPLACEMENT - NOM, PROFESSION, RESIDENCE					SUPERFICIE	CATEGORIE BÂTIMENT	SCOLAIRE		VALEUR EN DOLLARS			MUNICIPAL	REMARQUES
		AVENUE	CASARTE	SUBDIVISION	FRONT	PROFONDEUR			TERRAIN	BÂTIMENT	TERRAIN	BÂTIMENT	TOTAL		
2012	45517215		10 142	79	8787	2500	2,19500								
2012					8775										
2014			10 142	78	8775	2500	2,19200								
2014					8762										
2016			10 142	77	8762	2500	2,18900								
2016					8750										
2599							17,59600								
3001								9C	2 281	96200	87300	165500	T C 1		
4201		ANAV SALES LTD						CA							
4601		7401 CHESTER AV			H9V 189										
7001		PATRICIA AV													
1001	45517220		7395-97		CHESTER AV			(16)							
2002			10 142	100-1	4850	2500	1,21200								
2004			10 142	99-1	4850	2500	1,21200								
2006			10 142	98-1	4850	2500	1,21300								
2999							3,63700								
3001								25	1 281	27900	65900	93800	T R 1		
4204		MRS ABRAHAM GOLDMAN (GENE AGENSKE)						SA							
4604		7397 CHESTER AV			H9V 183										
1001	45517230		7385-87		CHESTER AV			(16)							
2002			10 142	99-2	4850	2500	1,21200								
2004			10 142	98-2	4850	2500	1,21300								
2006			10 152	100-2	4850	2500	1,21200								
2999							3,63700								
3001								28	1 281	27900	65900	93800	T R 1		
4204		MRS MELVIN HORNSTEIN (SARAH GOLDMAN)						SA							
4604		7367 CHESTER AV			H9V 183										
7001		BESTMORE AVE													
1001	45517240		7347-45		CHESTER AV			(16)							
2002			10 142	1488	3650	7500	2,73700								
2004			10 142	138-P2	3650	800	29200								
2999							3,02900								
3001								28	1 281	23300	92000	115300	T R 1		
4204		MR FELIX MARSZALEK, MANAGER						IA							
4604		7347 CHESTER AV			H9V 181										
		MICROFICHE			64 E-24										
															PAGE 962

CODE	COMPTÉ	EMPLACEMENT - NOM, PROFESSION, RÉSIDENCE						CATÉGORIE D'IMMEUBLE	SCOLAIRE		VALEUR EN DOLLARS			MUNICIPAL	REMARQUES
		C.D. CAD.	CADASTRE	SUBDIVISION	FRONT	PROFONDEUR	SURFACE		TERR. P.C.	TERRAIN	BÂTISSE	TOTAL			
1001	45517250	7337-35 CHESTER AV						(16)							
2002	<i>A-107734</i>	10 142	1489		3900	7500	2,92500								
2004	<i>2-6-86</i>	10 142	138-P2		3650	800	29200								
2006		10 142	138-P3		250	800	2000								
2999							3,23700								
3001								28	1 201	24800	91900	116700	T R 1		
4201		MRS DOUGLAS ROLLING (HELENA CALDWELL) <b>VERSO</b>													
4601		7335 CHESTER H9V IM1													
1001	45517260	7327-25 CHESTER AV						(16)							
2002		10 142	1490		4600	7500	3,45000								
3001								28	1 201	26600	93800	120400	T R 1		
4201		MISS MARGHERITA LEGGIO, SECRÉTAIRE													
4601		7327 CHESTER H9V IM1													
4202		MR CALOGERO LEGGIO													
4602		7327 CHESTER H9V IM1													
4203		<i>Mrs. Concordia Leggio</i>													
4603		7325 CHESTER H9V IM1													
1001	45517270	7317-15 CHESTER AV						(17)							
2002		10 142	1491		3900	7500	2,92500								
3001								28	1 201	22400	80000	102400	T R 1		
4211		MR GIUSEPPE SANALITRO, OPERATOR													
4611		7317 CHESTER AV H9V IM1													
1001	45517280	7307-05 CHESTER AV						(17)							
2002		10 142	1492		3650	7500	2,73700								
3001								28	1 201	20900	81200	102100	T R 1		
4201		M DOMENICO MICHETTI													
4601		9011 AIRLIE V LASALLE NBR 244													
7001		WEST BROADWAY													
7002		O BRYAN AV													
1001	45517500	7247-45 CHESTER AV						(17)							
2002		10 143	P173		3600	7800	2,80600								
3001								28	1 201	21500	65300	86800	T R 1		
		MICROFICHE 69 F-04													

CERT.	EFF.
<i>7/10/85</i>	<i>STV</i>

45517250

ATCORNICH 3811

4301 M. Michael Enay  
4601 5316 Connaught, HAV 2X9

3811

4202 Mlle Mary Acad

17 142	CERT. 33 EFF.	391
17 145	12/17/86	391
17 146	12/16/86	391

17 142 142

17 145 145

17 146 146

17 147 147

17 148 148

17 149 149

17 150 150

17 151 151

17 152 152

17 153 153

17 154 154

17 155 155

17 156 156

17 157 157

17 158 158

17 159 159

17 160 160

17 161 161

17 162 162

17 163 163

17 164 164

17 165 165

17 166 166

CODE	COMPTÉ	EMPLACEMENT - NOM PROFESSION, RÉSIDENCE						C	C	C	C	VALEUR EN DOLLARS			MUNICIPAL	REMARQUES
		DIV. CAD.	CADASTRE	SUBDIVISION	FRONT	PROFONDEUR	SUPERFICIE					SOCCLAIRE	TERRAIN	BÂTISSE		
4204 4604	45517500	MRS MYER L STROMINGER (THELMA BEINER) 7245 CHESTER AV H4V 1L8						5A								
1001	45517600	7237-35 CHESTER AVE														
2002		10 143	P175		1450	7800										
2004		10 143	P174		2900	7800										
2999																
3001																
4201 4601		M PIERRE MARCHAND, USUFRUITIER 7235 CHESTER AV H4V 1L8 7237 P. 222 # 5561 No. 198-86						2F1								
1001	45517800	7217-15 CHESTER AV														
2002		10 143	P176		2900	7810										
2002						7785										
2004		10 143	P175		1950	7820										
2004						7810										
2999																
3001																
4202 4602 6400		MR ANTON DEUTSCH 7215 CHESTER H4V 1L8 <i>(correspondance D'origine (ff 5-12-86))</i>						1A								
1001	45517900	7207-05 CHESTER AV														
2002		10 143	P177		3400	7785										
3001																
4204 4604		THE GOVERNING COUNCIL OF THE SALVATION ARMY CANADA EAST 20 ALBERT ST TORONTO ONTARIO M5G 1A6						9A								
7001		DOHERTY AV														
1001	45518000	7195-97 CHESTER AV														
2002		10 143	P401		2950	8800										
3001																
4204 4604		MR LOUIS HERNO, FIRE ENG 7195 CHESTER AV H4V 1L8						1A								
1001	45518100	7185-87 CHESTER AVE														

CODE	COMPTÉ	EMPLACEMENT - NOM, PROFESSION, RESIDENCE						CATEGORIE BÂTIMENT	SCOLAIRE		VALEUR EN DOLLARS			MUNICIPAL *	REMARQUES
		DIV. CAD.	CADASTRE	SUBDIVISION	FRONT	PROFONDEUR	SUPERFICIE		TERR. P.	C.	TERRAIN	BÂTISSÉ	TOTAL		
2002 2004 2999	45518100	10 143 10 143	P401 P402		650 2300	8000 8000	52000 2,04000 2,36000								
3001	8179734 3-11-86														
4201 4601 4202 4602		MR MOFIZUR RAHMAN, MARCHAND 7105 CHESTER AV H4V IL6 MRS MOFIZUR RAHMAN (MME KULSUM) 7185 CHESTER AV H4V IL6						1A 2A							
1001	45518200	7177-75 CHESTER AV						(17)							
2002 2004 2999		10 143 10 143	P402 P403		600 2350	8000 8000	78000 1,88000 2,36000								
3001															
4201 4601		MME JOHN NAGY (THERESE SANKO) 7175 CHESTER AV H4V IL6						5F							
1001	45518300	7167-65 CHESTER AV						(17)							
2002 2004 2999		10 143 10 143	P403 P404		550 2900	8000 8000	98000 1,92000 2,36000								
3001															
4211 4611 4212 4612		MR STANISLAW SZOT, LABORER 7167 CHESTER AV H4V IL6 MRS STANISLAW SZOT (ALICIA MAJKA) 7167 CHESTER AV H4V IL6						1A 4A							
1001	45518500	7147-45 CHESTER AVE						(17)							
2002		10 143	B20		9000	8000	3,20000								
3001															
4204 4604		MR GIACOMO LA POSTA, DRIVER 7145 CHESTER AV H4V IL5						1A							
1001	45518600	7137-35 CHESTER AV						(17)							
2002		10 143	B21		3950	8000	3,16000								
3001															

45518100

VICINETSCHER VA HVA 1971

4501 M. DANAWI CHANAL

4601 6837 9076463 HW 104

3F11

4002 (MIE ZEINA FAKONAI



VICINETSCHER VA HVA 1971

VICINETSCHER VA HVA 1971

VICINETSCHER VA HVA 1971

VICINETSCHER VA HVA 1971

VICINETSCHER VA HVA 1971

VICINETSCHER VA HVA 1971

VICINETSCHER VA HVA 1971

VICINETSCHER VA HVA 1971

VICINETSCHER VA HVA 1971

VICINETSCHER VA HVA 1971

VICINETSCHER VA HVA 1971

VICINETSCHER VA HVA 1971

VICINETSCHER VA HVA 1971

VICINETSCHER VA HVA 1971

VICINETSCHER VA HVA 1971

VICINETSCHER VA HVA 1971

VICINETSCHER VA HVA 1971

VICINETSCHER VA HVA 1971

VICINETSCHER VA HVA 1971

VICINETSCHER VA HVA 1971

VICINETSCHER VA HVA 1971

VICINETSCHER VA HVA 1971

VICINETSCHER VA HVA 1971

VICINETSCHER VA HVA 1971

VICINETSCHER VA HVA 1971

VICINETSCHER VA HVA 1971

1011

1111 1211 1311

CODE	COMTE	EMPLACEMENT - NOM, PROFESSION, RESIDENCE						CATEGORIE BÂTIMENT	SCOLAIRE		VALEUR EN DOLLARS			MUNICIPAL	REMARQUES	
		LOT CAD.	CADASTRE	SUBDIVISION	FRONT	PROFONDEUR	SUPERFICIE		TERR.	P.C.	TERRAIN	BÂTISSÉ	TOTAL			
4204 4604	45518600	MRS DAVID HALPERT (REGINA GRANICH) 7135 CHESTER AV H4V 1L5						5A								
1001	45518700	7127-25 CHESTER AV						(17)								
2002		10 143		B22	3950	8000										
3001								28	1 281	24400	62300	86700	T R 1			
4203 4603		MRS EVA SPECTOR-SCHACTER 7125 CHESTER AV H4V 1L5						2A								
1001	45518800	7117-15 CHESTER AV						(17)								
2002		10 143		B23	4000	8000										
3001								28	1 281	24600	62000	86600	T R 1			
4204 4604		MRS EDWARD KASNER (BELLA SOLAK) 7115 CHESTER AV H4V 1L5						5A								
7001		ST IGNATIUS AV														
1001	45519000	7095-97 CHESTER AV						(17)								
2002		10 148		P61	3600	7500										
2004		10 148		P62	950	7500										
2999																
3001								28	1 281	26200	71600	97800	T R 1			
4201 4601		MRS ELEANOR DEIRDRE GUMERSELL-ORLANDO 7097 CHESTER AV H4V 1L3						2A								
1001	45519200	7087-85 CHESTER AV						(17)								
2002		10 148		P62	1750	7500										
2004		10 148		P63	2600	7500										
2999																
3001								28	1 281	25000	74800	99800	T R 1			
4201 4601		M VINCENZO COVERINI 7085 Chester H4V 1L3						1F								
4202 4602		<del>5482 UPPER LACHINE RD H4A 2A4</del> (D122245447) 01/01/86						SF								
		MME VINCENZO COVERINI (SILVINA SCHIAVI) <del>5482 UPPER LACHINE RD</del> 7085 Chester H4V 1L3														
1001	45519300	7077-75 CHESTER AV						(17)								



CODE	COMPTÉ	EMPLACEMENT - NOM, PROFESSION, RÉSIDENCE					CATEGORIE D'IMMEUBLE	SOLAIRE		VALEUR EN DOLLARS			MUNICIPAL	REMARQUES
		DIV. CAD.	CADASTRE	SUBDIVISION	FRONT	PROFONDEUR		SUPERFICIE	TERR. P. C.	TERRAIN	BÂTISSE	TOTAL		
2002	45519300	10 148	P64		2600	7500	1,95000							
2004		10 148	P65		1550	7500	1,16300							
2999							3,11300							
3001								28	1 281	23800	73000	97600	T R 1	
4201		MR ANGELO HARRIS												
4601		7077 CHESTER AV H4V IL3												
1001	45519400	7065-67 CHESTER AV												
2002		10 148	P66		3600	7500	2,70000							
2004		10 148	P65		1150	7500	86200							
2999							3,56200							
3001								28	1 281	27400	72500	99900	T R 1	
4211		MR JACOB J LEINWARD, PROF ENGINEER												
4611		7065 CHESTER AV H4V IL3												
7001		BELMORE AV												
1001	45519600	7045-47 CHESTER AVE												
2002		10 148	681		4700	7000	3,97800							
2004		10 148	680		3600	4700	1,69200							
2999							5,67000							
3001								28	1 281	37200	84900	122100	T R 1	
4211		M DOMENIC LAPENNA, JARDINIER												
4611		7045 CHESTER H4V IL1												
1001	45519800	7037-35 CHESTER AV												
2002		10 148	P330		1600	8100	1,76000							
2004		10 148	331		2700	8100	2,97800							
2999							4,73800							
3001								28	1 281	34100	69400	103500	T R 1	
4204		MR ROLF LERNER, CUTTER												
4604		7037 CHESTER AV H4V IL1												
1001	45519900	7027-25 CHESTER AV												
2002		10 148	P333		1617	9500	1,53600							
2004		10 148	P332		2700	9500	2,56500							
2999							4,10100							
3001								28	1 281	31600	71600	103200	T R 1	
		MICROFICHE 69 J-04												

CODE	COMPTE	EMPLACEMENT - NUM. PROFESSION, RÉSIDENCE						CATEGORIE BARRIERS	SCOLAIRE		VALEUR EN DOLLARS			MUNICIPAL	REMARQUES	
		DIV. CAD.	CADASTRE	SUBDIVISION	FRONT	PROFONDEUR	SUPERFICIE		TERR.	P. C.	TERRAIN	BÂTISSE	TOTAL			
4211 4611	45519900	MR PASQUALE IACIOFANO, BAKER 7027 CHESTER AV H4W 1L1						1A								
1001	45520100	7017-15 CHESTER AV						(16)								
2002		10 148	P334		3600	7500						2,70000				
2004		10 148	P333		1083	7500						81200				
2005		10 148	P333		1083	2000						21700				
2006		10 148	P334		3600	2000						72000				
2999												4,94900				
3001								20	1	201	34000	93000	127000	T R 1		
4201 4601		M ALBERTO BELLINI, CONTRACTEUR 7015 AVE CHESTER H4W 1L1						1F								
4202 4602		MME ALBERTO BELLINI (YVETTE BEDARD) 7015 AVE CHESTER H4W 1L1						2F								
1001	45520200	6975 CHESTER AV														
2002		10 148	684		9510	60180						56,09900				
2002					9090	60950										
2004		10 149	617		46840	60450						285,60900				
2004					46610	61810										
2999												341,70000				
3001								18		201	1537700	254700	1792400	EG 204-3		
4201 4601		LA VILLE DE MONTREAL - SERVICE DE LA GESTION IMMOBILIERE 507 PLACE D'ARMES #300 MONTREAL H2V 2W8						9F								
6001		PARC GILBERT LAYTON														
7002		ROSEDALE AVE.														
1001	45522000	6805 CHESTER AV														
2002		10 151	691		3800	12000						4,56000				
2004		10 151	692		3800	12000						4,56000				
2006		10 151	693		3900	12000						4,68000				
2008		10 151	609		11500	4000						4,60000				
2010		10 151	610		11500	4000						4,60000				
2012		10 151	606		3900	12000						4,68000				
2014		10 151	607		3800	12000						4,56000				
2016		10 151	608		3800	12000						4,56000				
2999												36,80000				
3001								18		201	144900	866600	1013500	EG 204-8		
3002								18		201	87000	296400	383400	EG 204-12		
4204 4604		SHAARE ZEDEK CONGREGATION 5305 ROSEDALE H4V 2H7						9A								
6001		SYNAGOGUE & ECOLE														

CODE	COMPTE	EMPLACEMENT - NOM, PROFESSION, RÉSIDENCE					CATEGORIE BÂTIMENT	SCOLAIRE		VALEUR EN DOLLARS			MUNICIPAL	REMARQUES	
		DIV. CAD.	CADASTRE	SUBDIVISION	FRONT	PROFONDEUR		SUPERFICIE	CLASSE	YERR. P. C.	TERRAIN	BÂTISSE			TOTAL
7001	45522000	KING EDWARD AV													
1001	45522800	6757-55 CHESTER AV													
2002		10 151	647		9250	12000	5.10500								
2002					9280										
3001								2B	1 2B1	34800	75300	110100	T R 1		
4204		MRS NATHAN IKEMAN (ILONA HANDEL)					SA								
4604		6755 CHESTER AV H9V IK3													
7001		MONTCLAIR AV													
1001	45523200	6693-91 CHESTER AV													
2002		10 152	145-2		3900	6000	2,34000								
2004		10 152	P144-2		990	6000	56400								
2999							2,90400								
3001								2B	1 2B1	22400	45900	68300	T R 1		
4204		M GIOVANNI LOMBARO, MECANICIEN					SA								
4604		6693 CHESTER AV H9V IK1													
1001	45523250	6687-85 CHESTER AV													
2002		10 152	P144-2		2960	6000	1,77600								
2004		10 152	P143-2		3900	6000	2,34000								
2999							4,11600								
3001								2B	1 2B1	31500	39100	70600	T R 1		
4201		MISS LORNA SOSU					SA								
4601		6685 CHESTER AVE H9V IK1													
7001		WALKLEY AV													
7002		PRINCE OF WALES AV													
7003		CUMBERLAND AV													
7004		CAVENDISH BL													
7005		BESSBOROUGH AV													
1001	45524000	6465 CHESTER													
2001		10 154	775		IRR	16948	63,05400								
2001					IRR	20219									
3001								1B	2B1	270500	2763200	3033700	E11-284-14 30 204-1.2 @		
MICROFICHE 64 L-04											PAGE 975				

CERT.	EFF.	
15/10/85	11/1/86	387

FEN 13 78 EVALUATION

CODE	COMPTE	EMPLACEMENT - NOM, PROFESSION, RESIDENCE					CATEGORIE BÂTIMENT	SCOLAIRE		VALEUR EN DOLLARS			MUNICIPAL	REMARQUES	
		SECTEUR CADASTRE	SUBDIVISION	FRONT	PROFONDEUR	SUPERFICIE		TERR P. C.	TERRAIN	BÂTISSE	TOTAL				
4201 4601 7001	45524000	CORPORATION D'HEBERGEMENT DU QUEBEC 1075 CH STE FOY QUEBEC QUE G1S 2N1 RANDALL AV					07								
1001 2002 3001	45524500	6387-85 CHESTER AV 10 154 712-1 9500 7500 3,37500					07								
4204 4604		MR STEVE GARDECKY, COOK 6385 CHESTER AV H4V 1J6					1A	1	28	26000	58800	84800	T R 1		
1001 2002 3001	45524650	6377-75 CHESTER AV 10 154 712-2 9500 7500 3,37500					07								
4204 4604		MR PHILIP FAUWISZ SHAPIRO, CAR WASH OWNER 6377 CHESTER AV H4V 1J6					1A	1	28	26000	59000	85000	T R 1		
1001 2002 2002	45524750	6367-65 CHESTER AV 10 154 712-3 5060 IRR 6,29700 6985 9529					07								
3001 4204 4604		MRS JONESON GLANC (ESTHER TABAEZNIK) 6365 CHESTER AV H4V 1J6					5A	1	28	95500	57900	103400	T R 1		
1001 2002 3001	45524850	6357-55 CHESTER AV 10 155 P34 3,51000					07								
4204 4604		MR EGISTO GRANDONI, CONTRACTOR 6357 CHESTER AV H4V 1J6					1A	1	28	26900	67900	94800	T R 1		
1001 2002 2004 2004 2999	45524950	6353-51 CHESTER AV 10 155 P34 050 7942 4000 10 155 33 4383 7942 3,41100 7625 3,45100					07								
3001		MICROFICHE 64 M-09					28	1	28	26600	65100	91700	T R 1		

CODE	COMPTE	EMPLACEMENT - NOM, PROFESSION, RÉSIDENCE						CATEGORIE BAYMENT	SCOLAIRE		VALEUR EN DOLLARS			MUNICIPAL	REMARQUES	
		DIV. CAD.	CADASTRE	SUBDIVISION	FRONT	PROFONDEUR	SUPERFICIE		TERR.	P. C.	TERRAIN	BÂTISSE	TOTAL			
4201 4601 4202	45524950	MISS ROSLYN BARG 508 6353 CHESTER AV H4V 1J6 <del>MR NORMAN COHEN 508</del>						3A 3A								CERT. 7/1/81 EFF. 3/2/81 326
7001 7002 7003 7004		WEST HILL AV DEBUT DE SNOWDON BL DECARIE 5318-22 SNOWDON VOIR 4800 BL DECARIE														
1001 2002 2004 2999	45524960	5320-32 SNOWDON						113								
		10 52	25-4	3000	5000	1,50000										
		10 52	26-3	3000	1400	42000										
						1,92000										
3001								28	1 281	12000	62300	74300	T R 1			
4201 4601		MRS IRENA KORZENIOWSKA 5330 SNOWDON AV H3X 1Y2						3A								
1001 2002 2004 2999	45524970	5334-36 SNOWDON						113								
		10 52	26-2	3400	1400	47600										
		10 52	25-3	3400	5000	1,70000										
						2,17600										
3001								29	1 281	13700	54200	67900	T R 1			
4204 4604 4600 7001		MR GEORGE BORSHELL, OPERATOR 5336 SNOWDON H3X 1Y2 Correspondance anglaise de COOLBROOK AVE						3A								VERSO C.F. Jm 6/5/86
1001 2002 2002 2004 2999	45525000	5350-52 SNOWDON						113								
		10 52	P72-1	2400	3175	76400										
					3186											
		10 52	73-1	2400	5000	1,20000										
						1,96400										
3001								28	1 281	12200	59300	71500	T R 1			
4204 4604		M HENRI ROLLAND DUQUET, GERANT 5352 SNOWDON H3X 1Y4						1F								
1001 2002 2002 2004 2999	45525100	5354-56 SNOWDON						113								
		10 52	P72-2	2400	3186	76600										
					3197											
		10 52	73-2	2400	5000	1,20000										
						1,96600										
		MICROFICHE 64 N-04														

4501 Ville Marguerite - Alouette

4601 14 Kalbourn Cr - Hampstead Hsx 309

5701 AZ: Banque d'épargne de la C.C. et du district

5702 576 St-Jacques, #505, H2Y

5702 576 St-Jacques, #505, H2Y

5702 576 St-Jacques, #505, H2Y

GRAT.	EFF.
29/1/82	29/1/82
29/1/82	29/1/82

1982

1982

1982

1982

1982

1982

1982

1982

1982

1982

1982

1982

1982

1982

1982

1982

1982

1982

1982

1982

1982

1982

1982

1982

1982

1982

1982

1982

1982

1982

1982

1982

1982

1982

1982

1982

1982

1982

1982

1982

1982

1982

1982

1982

1982

1982

MONTREAL

CODE	COMPTÉ	EMPLACEMENT - NOM, PROFESSION, RÉSIDENCE						CATEGORIE BÂTIMENT	SCOLAIRE		VALEUR EN DOLLARS			MUNICIPAL	REMARQUES
		DIV. CADASTRE	SUBDIVISION	FRONT	PROFONDEUR	SUPERFICIE	TERR. P. C.		TERRAIN	BÂTISSE	TOTAL				
3001	45525100							28	1	281	12200	57200	69400	T R 1	
4201		MR LESLIE JOHNSON, SALESMAN													
4601		5354 SNOWDON H3X 174													
1001	45525200	5358-60 SNOWDON						(13)							
2002		10 52	P72-3	2400	3197	76900									
2002					3207										
2004		10 52	73-3	2400	5000	1,20000									
2999						1,96400									
3001							28	1	281	12500	59000	71500	T R 1		
4211		MME THERESE CARON HARDY													
4611		5360 SNOWDON H3X 174													
1001	45525300	5362-64 SNOWDON						(13)							
2002		10 52	P72-4	2400	3207	77100									
2002					3218										
2004		10 52	73-4	2400	5000	1,20000									
2999						1,97100									
3001							28	1	281	12500	57000	69500	T R 1		
4201		M ANDRE BERGERON													
4601		5362 SNOWDON H3X 174													
1001	45525400	5366-68 SNOWDON						(13)							
2002		10 52	P72-5	2400	3210	77400									
2002					3229										
2004		10 52	73-5	2400	5000	1,20000									
2999						1,97400									
3001							28	1	281	12500	36100	48600	T R 1		
4201		M CHRISTIAN GAGNE													
4601		4393 BEACONSFIELD H4A 2H5													
4202		M MARC ANDRE BEGIN													
4602		2280 MARCIL H4A 2Z1													
1001	45525500	5370-72 SNOWDON						(13)							
2002		10 64	P38-1	300	7922	23900									
2002					7995										
2004		10 52	73-6	2100	5000	1,05300									
2004				2090											
2006		10 52	P72-6	2090	3229	64700									
2006				2080	2922										
		MICROFICHE		64 0*04											
													PAGE 928		

VERSO





CODE	COMPTÉ	EMPLACEMENT - NOM, PROFESSION, RÉSIDENCE						CATEGORIE BÂTIMENT	SCOLAIRE		VALEUR EN DOLLARS			MUNICIPAL	REMARQUES
		NO CAD	CADASTRE	SUBDIVISION	FRONT	PROFONDEUR	SUPERFICIE		TERR	P.C.	TERRAIN	BÂTISSÉ	TOTAL		
2999	45525500						1,93900								
3001	A 176196 114-96							28	1	281	12100	36500	48600	T R I	
4201		M CHRISTIAN GAGNE													
4601		4393 BEACONSFIELD			N4A 2H5										
4202		M MARC ANDRE BÉGIN													
4602		2280 MARCIE			N4A 2Z1										
1001	45525600														
2002		5374-76 SNOODON													
2002		10 64		P38-4-3	2400	195	5000								
2004		10 64		38-2	2400	7800	1,87200								
2999							1,92200								
3001								28	1	281	12000	57400	69400	T R I	
4201		MR SAMUEL JACOB RAGER-RAGIER, VENDEUR													
4601		5376 SNOODON			N3X 1Y4										
1001	45525700														
2002		5378-80 SNOODON													
2002		10 64		P38-4-2	600	215	1300								
2004		10 64		39-1	1800	7800	1,40400								
2006		10 64		P39-3-3	1800	220	4100								
2006						235									
2008		10 64		38-3	600	7800	46800								
2999							1,92800								
3001								28	1	281	12100	54700	66800	T R I	
4201		MRE LOUISE LABERGE MARRELLÉ													
4601		5360 SNOODON			N3X 1Y4										
1001	45525800														
2002		5382-64 SNOODON													
2004		10 64		39-2	1500	7300	1,17000								
2004		10 64		P40-3-3	900	298	2300								
2004						257									
2006		10 64		40-1	900	7800	70200								
2008		10 64		P39-3-2	1500	285	3600								
2999						298	1,93100								
3001								28	1	281	12100	54700	66800	T R I	
4201		MR VINCENT MLAKAR, GENTLEMAN													
4601		5384 SNOODON			N3X 1Y4										
1001	45525900														
		5386-88 SNOODON													
		MICROFICHE		64 F-04											

45525500

1001 5370 SNOWDON H3X 144

2FE1

4202 MME. NATHALIE MARTINDALE 1/3

1FE1

4203 M. MARC ANDEE BÉGIN 1/3

4603 5372 SNOWDON H3X 144

2FE1

4204 MME. ROSELINE PILON 1/3

407  
1/10/10 1/10/10

4201 MME. ROSELINE PILON 1/3

4201 MME. ROSELINE PILON 1/3

4201 MME. ROSELINE PILON 1/3

4201 MME. ROSELINE PILON 1/3

4201 MME. ROSELINE PILON 1/3

4201 MME. ROSELINE PILON 1/3

4201 MME. ROSELINE PILON 1/3

4201 MME. ROSELINE PILON 1/3

4201 MME. ROSELINE PILON 1/3

4201 MME. ROSELINE PILON 1/3

4201 MME. ROSELINE PILON 1/3

4201 MME. ROSELINE PILON 1/3

4201 MME. ROSELINE PILON 1/3

REPERE D'ÉVALUATION

CODE	COMTE	EMPLACEMENT - NOM PROFESSION, RÉSIDENCE						CATÉGORIE D'IMMEUBLE	SCOLAIRE		VALEUR EN DOLLARS			MUNICIPAL	REMARQUES	
		PARCÉL	CADASTRE	SUBDIVISION	FRONT	PROFONDEUR	SUPERFICIE		TERR.	BÂTISSE	TERRAIN	BÂTISSE	TOTAL			
2002 2002 2004 2999	45525900	10 69	P40-3-2		2400	257 275	6400									
3001		10 69	40-2		2400	7800	1,87200 1,93600									
4201 4601		MME LANGROS LAKOUMEDAS (MARINA BOURBOULI) 5384 SNOWDON H3X 1Y4						2F			12100	59500	71600	T R 1		
7001		EARNSCLIFFE AVE														
1001	45528000	5450-52 SNOWDON														
2002 2002	A178213 10-10-96	10 69	78		3400 3420	9000	3,07800	(13)								
3001																
4212 4612 4213 4613 4214 4614		MME CLAIRE BEAUDRY 3784 BL DECARIE H4A 3J7 MME LAURETTE BEAUDRY 3784 BL DECARIE H4A 3J7 MME MARIETTE BEAUDRY 3784 BL DECARIE H4A 3J7						3F 3F 3F			19200	76000	95200	T R 1		
1001	45526100	5458-60 SNOWDON														
2002		10 69	79		3300	9000	2,97000	(13)								
3001																
4201 4601		MR CHIU MAN CHAN, EMP DE RESTAURANT 5460 SNOWDON AV H3X 1Y6						2F			18600	70600	89200	T R 1		
1001	45526200	5462-64 SNOWDON														
2002		10 69	60		3300	9000	2,97000	(13)								
3001																
201 601 202 602 205 605		M GEORGES BERGERON 5462 SNOWDON AV H3X 1Y6 M JEAN PIERRE BERGERON 5462 SNOWDON AV H3X 1Y6 M GUY BERGERON 5462 SNOWDON AV H3X 1Y6						1F 1F 1F			18600	66100	84700	T R 1		
001		VOIES DE PASSAGE CYCUM														
001	45526210	5480 SNOWDON														
		MICROFICHE 64 B-05														

4551600

RECEIVED PA 4-26

3812

4401 RUE LOUISE BEAUDRY

4401 381 FAUTEUX BOUCHERVILLE 4401

4551600	413
4551600	2

ACITE DE LYONNET 11000

4401 381 FAUTEUX BOUCHERVILLE 4401

4401 381 FAUTEUX BOUCHERVILLE 4401

4401 381 FAUTEUX BOUCHERVILLE 4401

4401 381 FAUTEUX BOUCHERVILLE 4401

4401 381 FAUTEUX BOUCHERVILLE 4401

4401 381 FAUTEUX BOUCHERVILLE 4401

4401 381 FAUTEUX BOUCHERVILLE 4401

4401 381 FAUTEUX BOUCHERVILLE 4401

4401 381 FAUTEUX BOUCHERVILLE 4401

4401 381 FAUTEUX BOUCHERVILLE 4401

4401 381 FAUTEUX BOUCHERVILLE 4401

4401 381 FAUTEUX BOUCHERVILLE 4401

4401 381 FAUTEUX BOUCHERVILLE 4401

4401 381 FAUTEUX BOUCHERVILLE 4401

4401 381 FAUTEUX BOUCHERVILLE 4401

4401 381 FAUTEUX BOUCHERVILLE 4401

4401 381 FAUTEUX BOUCHERVILLE 4401

4401 381 FAUTEUX BOUCHERVILLE 4401

4401 381 FAUTEUX BOUCHERVILLE 4401

4401 381 FAUTEUX BOUCHERVILLE 4401

4401 381 FAUTEUX BOUCHERVILLE 4401

4401 381 FAUTEUX BOUCHERVILLE 4401

4401 381 FAUTEUX BOUCHERVILLE 4401

4401 381 FAUTEUX BOUCHERVILLE 4401

4401 381 FAUTEUX BOUCHERVILLE 4401

4401 381 FAUTEUX BOUCHERVILLE 4401

4401 381 FAUTEUX BOUCHERVILLE 4401

4401 381 FAUTEUX BOUCHERVILLE 4401

4401 381 FAUTEUX BOUCHERVILLE 4401

4401 381 FAUTEUX BOUCHERVILLE 4401

4401 381 FAUTEUX BOUCHERVILLE 4401

4401 381 FAUTEUX BOUCHERVILLE 4401

4401 381 FAUTEUX BOUCHERVILLE 4401

4401 381 FAUTEUX BOUCHERVILLE 4401

4401 381 FAUTEUX BOUCHERVILLE 4401

4401 381 FAUTEUX BOUCHERVILLE 4401

CODE	COMTE	EMPLACEMENT - NOM PROFESSION, RESIDENCE					CATEGORIE BÂTIMENT	SCOLAIRE		VALEUR EN DOLLARS			MUNICIPAL	REMARQUES	
		DISTRICT	CADASTRE	SUBDIVISION	FRONT	PROFONDEUR		SUPERFICIE	TERR	P.C.	TERRAIN	BATISSE			TOTAL
2002 2002	45526210 V.L.	10 65	885-2	8800	13000 13013	11,44600									
3001							3A	1	281	72000	261000	333000	T R 1		
4204 4604		MRE ANDRE SAMSON (MARJETTE PARE) 2590 PLAZA #619 QUEBEC 6 61Y JX2													
5701 5702		ATT A E LEPAGE QUEBEC INC 1367 GREENE WESTMOUNT H3Z 2A8													
7001 7002		CLAMRANALD AVE 5500 SNOGDON VOIR #3232380													
1001	45526230	5550-52 SNOGDON													
2002	V.L.	10 65	536-2	7450	13100	9,75900									
3001							3A	2	281	62000	193000	255000	T R 1		
4201 4601		CORPORATION LAVERDURE 1300 BL ROSEMONT H2G 1S1													
1001	45526240	5554-56 SNOGDON													
2002	V.L.	10 65	536-3	7525	13100	9,85800									
3001							3A	2	281	62000	193000	255000	T R 1		
4201 4601		CORPORATION LAVERDURE 1300 BL ROSEMONT H2G 1S1													
1001	45526250	5590-92 SNOGDON													
2002 2002	A 171625 0278	10 67	2-15	5350 4608	12580 10250	9,98700									
3001							2B	1	281	27000	47700	74700	T R 1		
4202 4602		<del>MRS ARTHUR PATTERSON (PAULINE HACKETT)</del> <del>5592 SNOGDON H3X 1Y9</del>													
4203 4603		MISS MARIE C. PATTERSON <i>ellen Patterson</i> <i>5592 Snowdon H3X 1Y9</i>													
1001	45526260	5594-96 SNOGDON													
2002 2002		10 67	2-14	4650 4582	10250 10300	4,75300									
3001							2B	1	281	27000	42700	70000	T R 1		

CERT.	EFF.	391
27/6/86	27/7/86	

CODE	COMPTE	EMPLACEMENT - NOM, PROFESSION, RÉSIDENCE						C	C	C	C	C	C	VALEUR EN DOLLARS			MUNICIPAL	REMARQUES
		NO CAD	CADASTRE	SUBDIVISION	FRONT	PROFONDEUR	SUPERFICIE							TERRAIN	BÂTISSE	TOTAL		
4204	45526260	MRS THEODORE A VINEBERG (EDYTHE C ZERIFF)						5A										
4604		5596 SNOWDON H3X 1V9																
6400		<i>Correspondance anglaise F.F. 10-3-86</i>																
7001		DUFFERIN																
7002		TRAVÉRSEZ																
7003		DUFFERIN																
7004		MC DONALD																
7004		5595 SNOWDON VOIR 4960 CLANRANALD AV																
7005		CLANRANALD AVE																
1001	45526270	5505-5485 SNOWDON																
2002	V.L.	10 65	27	12000	4000	4,60000												
2004		10 65	28	12000	4000	4,60000												
2006		10 65	P30	4000	8000	3,20000												
2008		10 65	P31	4000	8000	3,20000												
2999						16,64000												
3001									3A	2	281	105000	286000	391000	T R 1			
4201		INVESTISSEMENTS IMMOBILIERS DECA INC						C										
4601		1025 BL ST JOSEPH E H20 112																
7001		<i>123 Dufferin, Subdiv. HAV 582 (P. 22-4300 &amp; 44116)</i>																
7001		<i>123 Concorde, Subdiv. H20 3A6 F1222 5579 GC 19-2-86</i>																
7001		VOIES DE PASSAGE CTCUM																
7001		5391 SNOWDON VOIR 4904 EARNSCLIFFE AV																
7002		EARNSCLIFFE AVE																
7003		COOLBROOK AVE.																
1001	45526700	5327-25 SNOWDON																
2002	A-172739	10 52	271	3700	8000	2,99400												
2002	21-7-86.			3710														
2004	A-173660	10 51	P18-13	3783	1279	49700												
2004				3798	1343													
2999	3-9-86					3,49100												
3001									2B	1	281	21800	84600	106400	T R 1			
4208		MRS SANDRA NUSS-SZPRICER						A										
4608		6362 COOLBROOK AV H3X 2H1																
4209		<del>MISS VERA TICANIC</del>						A										
4609		<del>5867 GROSVENOR AV H3B 2M2</del>																
5701		MRS B SHAPIRO																
5702		20 CRESSY RD NAMPSTEAD H3X 1R4																
1001	45526800	5319-17 SNOWDON																
2002		10 52	270	4400	8000	3,52000												
2004		10 51	18-P13	4400	1343	60600												
2004				4306	1425													
2999						4,12600												
3001									2B	1	281	26000	50400	76400	T R 1			
		MICROFICHE 64 D-05																

CERT.	EFF.	403
25-7-86	21-7-86	

45526700

MICROFICHE NO D-02 C/P 01

4201 Centre de Direction Landovne  
 4601 5371 Ch. Queen Mary H3X 1V1

CERT.	EFF.	408
10/21/80	3/9/81	1/15

4201 HERTFORD 031A-13 HERTFORD

4201 031A-13 HERTFORD H3X 1V1  
 4201 031A-13 HERTFORD

4201 031A-13 HERTFORD H3X 1V1  
 4201 031A-13 HERTFORD  
 4201 031A-13 HERTFORD H3X 1V1  
 4201 031A-13 HERTFORD

4201 031A-13 HERTFORD H3X 1V1

4201 031A-13 HERTFORD H3X 1V1  
 4201 031A-13 HERTFORD  
 4201 031A-13 HERTFORD  
 4201 031A-13 HERTFORD

4201 031A-13 HERTFORD H3X 1V1

4201 031A-13 HERTFORD H3X 1V1  
 4201 031A-13 HERTFORD  
 4201 031A-13 HERTFORD  
 4201 031A-13 HERTFORD

4201 031A-13 HERTFORD H3X 1V1  
 4201 031A-13 HERTFORD

4201 031A-13 HERTFORD H3X 1V1

4201 031A-13 HERTFORD H3X 1V1  
 4201 031A-13 HERTFORD  
 4201 031A-13 HERTFORD  
 4201 031A-13 HERTFORD

4201 031A-13 HERTFORD H3X 1V1

4201 031A-13 HERTFORD H3X 1V1  
 4201 031A-13 HERTFORD  
 4201 031A-13 HERTFORD  
 4201 031A-13 HERTFORD

4201 031A-13 HERTFORD H3X 1V1  
 4201 031A-13 HERTFORD

1989

MISE EN MARCHÉ

CODE	COMPTÉ	EMPLACEMENT - NOM PROFESSION RESIDENCE					CATEGORIE BÂTIMENT	SCOLAIRE		VALEUR EN DOLLARS			MUNICIPAL	REMARQUES
		DIV. CAD.	CADASTRE	SUBDIVISION	FRONT	PROFONDEUR		SUPERFICIE	TERR P. C.	TERRAIN	BÂTISSE	TOTAL		
4201 4601 7001	45526800	MME LOTTIE RENÉE DAINOFF GRAD 5317 SNOODON H3X 1Y3 BOULEVARD DECARIE												
1001	45540010	COUR GLEN EXTENSION												
2001		10 P-144				440,40000								
2002		10 P-144				27,17500								
2003		10 P-4732				2,12000								
2004		10 142 1190				1,73800								
2005		10 P-147				10,62400								
2006		10 P-147				253,10200								
2007		10 P-149				16,23800								
2008		10 P-149				336,22500								
2009		10 P-151				16,18800								
2010		10 P-151				228,47600								
2011		10 P-152				14,29900								
2012		10 P-152				49,37500								
2013		10 P-153				6,18600								
2014		10 P-153				3,36600								
2015		10 P-153A				13,50500								
2016		10 P-156				9,85700								
2017		10 P-4728				15,63100								
2999						1,458,51300								
3001							50	2 281	2406600	745400	3152000	T C I		
4201		CANADIAN PACIFIC RAILWAY					CA	5						
5701 5702		ATT LA SOCIÉTÉ IMMOBILIÈRE MARATHON SUITE 600 PLACE DU CANADA MTL H3B 2N2												
6001		COUR DE TRIAGE												
1001	45540020	COUR GLEN												
2001		10 P-152				60000								
3001							70	2 281	1000		1000	T C I		
4201		CANADIAN PACIFIC RAILWAY					CA	5						
5701 5702		ATT LA SOCIÉTÉ IMMOBILIÈRE MARATHON SUITE 600 PL DU CANADA MTL H3B 2N2												
6001		LOCATAIRE NCCUAIG JARMAC LTD												
1001	45540030	6691 ST JACQUES												
2001		10 P-151				20,00000								
3001							5A	2 281	33000	124300	157300	T C I		



CODE	COMPTÉ	EMPLACEMENT - NOM, PROFESSION, RÉSIDENCE					CATEGORIE (BÂTIMENT)	SCOLAIRE		VALEUR EN DOLLARS			MUNICIPAL	REMARQUES	
		DIV. CAD.	CADASTRE	SUBDIVISION	FRONT	PROFONDEUR		SUPERFICIE	TERR.	BÂTISSE	TERRAIN	BÂTISSE			TOTAL
4201	45540030	CANADIAN PACIFIC RAILWAY					CA								
5701		ATT LA SOCIETE IMMOBILIERE MARATHON													
5702		SUITE 600 PL DU CANADA MTL H3B 2N2													
6001		LOCATAIRE C P TELECOMMUNICATIONS													
1001	45540040	LOT ARR HARLEY													
2001		10 P-9728									74100				
3001							7C	2	285	1300		1300	TSV	1	
4201		CANADIAN PACIFIC RAILWAY					CA								
5701		ATT LA SOCIETE IMMOBILIERE MARATHON													
5702		SUITE 600 PLACE DU CANADA MTL H3B 2N2													
6001		LOCATAIRE ARRON BESNER													
6630		PROPRIETE SUJETTE A SURTAXE SUR TERRAIN VAGUE NON CESSERIE													
1001	45540050	5010-12 MAISONNEUVE													
2001		10 P-188A									5000	10000	5,00000		
3001							5A	2	281	22500	60000	82500	T C	1	
4201		LA SOCIETE IMMOBILIERE MARATHON					CA								
5701		ATT LA SOCIETE IMMOBILIERE MARATHON													
5702		SUITE 600 PLACE DU CANADA MTL H3B 2N2													
1001	45540060	LOT MAISONNEUVE													
2001		<del>10 188A 16</del>													
2002		<del>10 188A P17</del>									1930.00		2,98500		
2003		<del>10 188A P18</del>									23 753.00		44,20200		
2004		<del>10 188A A</del>									1 677.00		1,67700		
2005		<del>10 188A</del>									27 525.00		50,92600		
3001							7D	2	281	104 000.		104 000.	G		
4201		ONTARIO & QUEBEC RAILWAY					CA								
5701		LA SOCIETE IMMOBILIERE MARATHON													
5702		SUITE 600 PLACE DU CANADA MTL H3B 2N2													
1001	45540070	LOT MAISONNEUVE													
2001		10 188A PA										3 377.00			
2002		10 188A +										1,84100			
		10 188A -										1,84100			
		MICROFICHE 64 F-05													

CERT.	EFF.	357
<i>Valides 11/86</i>		

*Plus Justice 45540100.*

CERT.	EFF.	411
<i>11-12-86 1-1-86 JB</i>		

45540060

1777

4201 IMMEUBLES CYTREN LTD  
4601 5490 AV ROYAL MOUNT, MONT ROYAL, MARIU74202 INVESTISSEMENTS ELMAG INC  
4602 5585 DE LA ROCHE, H2U 3K3

CERT.	EFF.	6
01287	2-11-80	ABC

45540060

12 5 34

13000

1700 12A 1

12 5 34

13000

1700 12A 1

12 5 34

13000

1700 12A 1

12 5 34

13000

1700 12A 1

12 5 34

13000

1700 12A 1

12 5 34

13000

1700 12A 1

12 5 34

13000

1700 12A 1

12 5 34

13000

1700 12A 1

12 5 34

13000

1700 12A 1

12 5 34

13000

1700 12A 1

12 5 34

13000

1700 12A 1

12 5 34

13000

1700 12A 1

12 5 34

13000

1700 12A 1

12 5 34

13000

1700 12A 1

12 5 34

13000

1700 12A 1

12 5 34

13000

1700 12A 1

12 5 34

13000

1700 12A 1

12 5 34

13000

1700 12A 1

12 5 34

13000

1700 12A 1

12 5 34

13000

1700 12A 1

12 5 34

13000

1700 12A 1

12 5 34

13000

1700 12A 1

12 5 34

13000

1700 12A 1

12 5 34

13000

1700 12A 1

12 5 34

13000

1700 12A 1

12 5 34

13000

1700 12A 1

12 5 34

13000

1700 12A 1

12 5 34

13000

1700 12A 1

12 5 34

13000

1700 12A 1

12 5 34

13000

1700 12A 1

12 5 34

13000

1700 12A 1

12 5 34

13000

1700 12A 1

12 5 34

13000

1700 12A 1

12 5 34

13000

1700 12A 1

12 5 34

13000

1700 12A 1

12 5 34

13000

1700 12A 1

12 5 34

13000

1700 12A 1

12 5 34

13000

1700 12A 1

CODE	COMPTÉ	EMPLACEMENT - NOM, PROFESSION, RÉSIDENCE						CATEGORIE BÂTIMENT	SCOLAIRE			VALEUR EN DOLLARS			MUNICIPAL	REMARQUES								
		DIV. CAD.	CADASTRE	SUBDIVISION	FRONT	PROFONDEUR	SUPERFICIE		TERR. P. C.	TERRAIN	BÂTISSÉ	TOTAL												
2003	45540070	10-188A	3			1,84500										<table border="1"> <tr> <td>CERT.</td> <td>EFF.</td> <td>357</td> </tr> <tr> <td>6/11/85</td> <td>11/1/86</td> <td></td> </tr> </table> <p>Pla. forte 45546100.</p>	CERT.	EFF.	357	6/11/85	11/1/86			
CERT.	EFF.	357																						
6/11/85	11/1/86																							
2004		10-188A	4			1,84500																		
2005		10-188A	5			1,84500																		
2006		10-188A	6			1,84500																		
2007		10-188A	7			1,84500																		
2008		10-188A	8			1,84500																		
2009		10-188A	9			1,84500																		
2010		10-188A	10			1,84500																		
2011		10-188A	11			1,84500																		
2012		10-188A	12			1,84500																		
2013		10 P-188A	0			25,77300																		
3001																<table border="1"> <tr> <td>CERT.</td> <td>EFF.</td> <td>411</td> </tr> <tr> <td>11-12-86</td> <td>1-1-86</td> <td>√</td> </tr> </table>	CERT.	EFF.	411	11-12-86	1-1-86	√		
CERT.	EFF.	411																						
11-12-86	1-1-86	√																						
4201		LA SOCIETE IMMOBILIERE MARATHON					70	2	253	15 000.		15 000.				118000	118000	TAV 1						
4601		SUITE 600 PLACE DU CANADA MTL H3B 2M2																						
1001	45540080	LOT DE MAISONNEUVE 0															<table border="1"> <tr> <td>CERT.</td> <td>EFF.</td> <td>357</td> </tr> <tr> <td>6/11/85</td> <td>11/1/86</td> <td></td> </tr> </table> <p>Annulé + forte 1 par 45540100.</p>	CERT.	EFF.	357	6/11/85	11/1/86		
CERT.	EFF.	357																						
6/11/85	11/1/86																							
2001		10 P-188A				21,19500																		
3001																								
4201		LA SOCIETE IMMOBILIERE MARATHON																						
5701		ATT LA SOCIETE IMMOBILIERE MARATHON																						
5702		SUITE 600 PLACE DU CANADA MTL H3B 2M2																						
6001		LOCATAIRE TEXACO CANADA																						
6620		PROPRIETE SUJETTE A SURTAXE SUR TERRAIN VAGUE DESSERVI																						
1001	45540090	LOT MAISONNEUVE																<table border="1"> <tr> <td>CERT.</td> <td>EFF.</td> <td>357</td> </tr> <tr> <td>6/11/85</td> <td>11/1/86</td> <td></td> </tr> </table> <p>apt. annulé + forte 45540100.</p>	CERT.	EFF.	357	6/11/85	11/1/86	
CERT.	EFF.	357																						
6/11/85	11/1/86																							
2001		10 P-188A 19				27,67900																		
2002		10 P-4720				1,96200																		
2999						26,10600																		
3001																								
4201		LA SOCIETE IMMOBILIERE MARATHON																						
4601		SUITE 600 PL DU CANADA MTL H3B 2M2																						

455A0070

4201 IMMEUBLES CYTREN LTD  
4601 5450 AV ROYAL MOUNT ROYAL, H4P 1K7

4102 INVESTISSEMENTS ELHAG INC  
4602 5585 DE LA ROCHE, H2J 3K3

CSNT	EFF.	6
11-12-81	24-11-86	172

13-05-1986  
 BREVETÉ DE LA CORONA  
 SOCIÉTÉ CHRYSTOPHER E V

4201 SOCIÉTÉ DE BIEN-ÊTRE INC. H2S 2S5  
 4601 SOCIÉTÉ IMMOBILIÈRE MONTREAL

4201 SOCIÉTÉ DE BIEN-ÊTRE INC. H2S 2S5  
 4601 SOCIÉTÉ IMMOBILIÈRE MONTREAL

IMMOBILIERE MONTREAL

4201 SOCIÉTÉ DE BIEN-ÊTRE INC. H2S 2S5  
 4601 SOCIÉTÉ IMMOBILIÈRE MONTREAL

4201 SOCIÉTÉ DE BIEN-ÊTRE INC. H2S 2S5  
 4601 SOCIÉTÉ IMMOBILIÈRE MONTREAL

4201 SOCIÉTÉ DE BIEN-ÊTRE INC. H2S 2S5  
 4601 SOCIÉTÉ IMMOBILIÈRE MONTREAL

4201 SOCIÉTÉ DE BIEN-ÊTRE INC. H2S 2S5  
 4601 SOCIÉTÉ IMMOBILIÈRE MONTREAL

4201 SOCIÉTÉ DE BIEN-ÊTRE INC. H2S 2S5  
 4601 SOCIÉTÉ IMMOBILIÈRE MONTREAL

IMMOBILIERE MONTREAL

4201 SOCIÉTÉ DE BIEN-ÊTRE INC. H2S 2S5  
 4601 SOCIÉTÉ IMMOBILIÈRE MONTREAL

4201 SOCIÉTÉ DE BIEN-ÊTRE INC. H2S 2S5  
 4601 SOCIÉTÉ IMMOBILIÈRE MONTREAL

4201 SOCIÉTÉ DE BIEN-ÊTRE INC. H2S 2S5  
 4601 SOCIÉTÉ IMMOBILIÈRE MONTREAL

4201 SOCIÉTÉ DE BIEN-ÊTRE INC. H2S 2S5  
 4601 SOCIÉTÉ IMMOBILIÈRE MONTREAL

4201 SOCIÉTÉ DE BIEN-ÊTRE INC. H2S 2S5  
 4601 SOCIÉTÉ IMMOBILIÈRE MONTREAL

4201 SOCIÉTÉ DE BIEN-ÊTRE INC. H2S 2S5  
 4601 SOCIÉTÉ IMMOBILIÈRE MONTREAL

4201 SOCIÉTÉ DE BIEN-ÊTRE INC. H2S 2S5  
 4601 SOCIÉTÉ IMMOBILIÈRE MONTREAL

CODE	COMPTE	EMPLACEMENT - NOM, PROFESSION, RÉSIDENCE						CATEGORIE BÂTIMENT	SCOLAIRE		VALEUR EN DOLLARS			MUNICIPAL	REMARQUES						
		DIV. CAD.	CADASTRE	SUBDIVISION	FRONT	PROFONDEUR	SUPERFICIE		TE	TE	TERRAIN	BÂTISSE	TOTAL								
1001	45540100	5100													<table border="1"> <tr> <td>CERT.</td> <td>REV.</td> <td>357</td> </tr> <tr> <td colspan="3">6/11/85 11/1/86</td> </tr> </table>	CERT.	REV.	357	6/11/85 11/1/86		
CERT.	REV.	357																			
6/11/85 11/1/86																					
2002		10	5061		IRR.	IRR.					122,004.00										
2002						305.38															
3001								HE													
4201								2B1		1647000.	17898000	19545000	T C		<table border="1"> <tr> <td>CERT.</td> <td>REV.</td> <td>3738</td> </tr> <tr> <td colspan="3">6/11/85 11/1/86</td> </tr> </table>	CERT.	REV.	3738	6/11/85 11/1/86		
CERT.	REV.	3738																			
6/11/85 11/1/86																					
4601										1647000.		1647000.	T W								
6620															<p>La Société Immobilière Marathon Ltée Place du Canada, Suite 600 H3B 2N2 <b>VERSO</b></p> <p><del>Propriété sujette à surtaxe sur terrain vague desservi.</del></p>						

45540100

## ANNULÉ CAN2

4201 Ecclesias Life Insurance Company

4601 145 King W. Toronto Ont. M5H 3B7

5701 Mt. Carmel Assisted

5702 2000 Peel # 800 H3A 2W5

CERT.	EFF.	257
6/1/85	11/1/85	

F122 (5024) 12/28/85

45540100

CAN2

4201 Ecclesias Life Insurance Company 847a

4601 145 King O. Toronto Ontario M5H 3B7

CAN2

4202 Metropolitan Toronto Police Benefit

Fund 87a

4602 City Hall West Tower 10th Toronto

Ontario M5H 2W1

CAN2

4203 Metropolitan Toronto Pension Plan 87a

5701 Mt. Carmel Limited

5702 2000 Peel #800 H3A 2W5

CERT.	EFF.	370
5/25/85	12/28/85	

A5830

CODE	COMPTÉ	EMPLACEMENT - NOM, PROFESSION, RÉSIDENCE					CATEGORIE BÂTIMENT	SCOLAIRE		VALEUR EN DOLLARS			MUNICIPAL	REMARQUES	
		2 <sup>ND</sup> PAR CADASTRE	SURVEILLON	FRONT	PROFONDEUR	SUPERFICIE		TERR P. C.	TERRAIN	BÂTISSSE	TOTAL				
1001	45540200	③ 6980 lot Ch. de la Côte St-Luc #104													
2002		10	4902	2-101											
2004		10	4902	2 B32											
2006		10	4902	P1											
2008		10	4902	2 P1											
2010		10	4902	2 P2											
2012		10	4902	3 P1											
2014		10	4902	3 P2											
2990						456.00									
3001							③ 3C 7A		4,500	82,800	87,300				
4201									4,500			4,500			
4501															
4202															
4602															
4203															
4603															
5701															
5702															
6660															
6620															
6701															
6702															
1001	45540202	③ 6780 lot Ch. de la Côte St-Luc #102													
2002		10	4902	2-102											
2004		10	4902	2 A14											
2006		10	4902	P1											
2008		10	4902	2 P1											
2010		10	4902	2 P2											
2012		10	4902	3 P1											
2014		10	4902	3 P2											
2990						568.00									
3001							③ 3C 7A		5,600	106,000	111,600				
4201									5,600			5,600			
4601															
4202															
4602															
4203															
4603															
5701															
5702															
6060															
6620															
6701															
6702															

CERT.	EFF.	07
17-12-86	1-10-86	7

CERT.	EFF.	07
17-12-86	29-7-86	7

CERT.	EFF.	07
17-12-86	29-7-86	7

CERT.	EFF.	07
17-12-86	1-9-86	7

LIGNE	COMPTÉ	EMPLACEMENT - NOM PROFESSION, RÉSIDENCE					CATEGORIE D'IMMEUBLE	SCOLAIRE		VALEUR EN DOLLARS			MUNICIPAL	REMARQUES	
		PARCELS	CANAL	SUBDIVISION	FRONT	PROFONDEUR		SUPERFICIE	TERR	P.C.	TERRAIN	BÂTISSE			TOTAL
1001	45540204	6980 Ch. de la Côte St-Luc #101													
2002		10	4902	2	103										
2004		10	4902	2	A13										
2006		10	4902		P1										
2008		10	4902	2	P1										
2010		10	4902	2	P2										
2012		10	4902	3	P1										
2014		10	4902	3	P2										
2990						590.00									
3001							3C		5,900	110,300	116,100	T. R	subd prov 45501300		
4201		Condominium Les Condors Ltée, commandite													
4601		7810 av. Jean Bourdon, H4K 1H3													
4202		Les Investissements Zeppan Ltée													
4602		7810 av. Jean Bourdon, H4K 1H3													
4203		Samarco Construction Inc., commanditaire													
4603		6873 Banting rd., Côte St-Luc H4W 1G1													
5701		Att: Condominium Les Condors Ltée													
5702		7810 av. Jean Bourdon, Montréal H4K 1H3													
6060		Les Condors de l'Atrium Société en commandite													
6701		Fraction de copropriété: 0.00800 (103)													
6702		" " " : 0.00047 (A13)													
1001	45540206	6980 Ch. de la Côte St-Luc #201													
2002		10	4902	2	206										
2004		10	4902	2	A30										
2006		10	4902		P1										
2008		10	4902	2	P1										
2010		10	4902	2	P2										
2012		10	4902	3	P1										
2014		10	4902	3	P2										
2990						600.00									
3001							3C		5,900	110,600	116,500	R	subd prov 45501300		
4201		Condominium Les Condors Ltée, commandite													
4601		7810 av. Jean Bourdon, H4K 1H3													
4202		Les Investissements Zeppan Ltée													
4602		7810 av. Jean Bourdon, H4K 1H3													
4203		Samarco Construction Inc., commanditaire													
4603		6873 Banting rd., Côte St-Luc H4W 1G1													
5701		Att: Condominium Les Condors Ltée													
5702		7810 av. Jean Bourdon, Montréal H4K 1H3													
6060		Les Condors de l'Atrium Société en commandite													
6620		① Propriété sujette à surtaxe sur terrain vague dessous.													
6701		Fraction de copropriété: 0.00804 (206)													
6702		" " " : 0.00058 (A30)													

VERSO

DATE	VAL	07
17-12-86	29786	7

DATE	VAL	07
17-12-86	29786	7

DATE	VAL	07
17-12-86	21886	7



45340206

1 F 1

4201 M. Antoin Bonatti

4601 6980ch de la Côte St. Luc #201 H4Y 3A4

CERT.	SFP.	OS
18-3-81	21586	3

AL 250

CODE	COMPTÉ	EMPLACEMENT - NOM, PROFESSION, RÉSIDENCE					CATEGORIE BÂTIMENT	SCOLAIRE		VALEUR EN DOLLARS			MUNICIPAL	REMARQUES	
		NUMÉRO	CATÉGORIE	SUBDIVISION	FRONT	PROFONDEUR		SUPERFICIE	TEHR	P.C.	TERRAIN	BÂTISSÉ			TOTAL
1001	45540208	② 4980 Lot Ch. de la Côte St-Luc #202													
2002		10	4902	2	203										
2004		10	4902	2	B37										
2006		10	4902	P1											
2008		10	4902	2	P1										
2010		10	4902	2	P2										
2012		10	4902	3	P1										
2014		10	4902	3	P2										
2990						575.00									
3001							930 7A		5,700	106,400	112,100				
4201		Condominium Les Condors Ltée, commandite													
4601		7810 av. Jean Bourdon, H4K 1H3													
4202		Les Investissements Zeppan Ltée													
4602		7810 av. Jean Bourdon, H4K 1H3													
4203		Samarco Construction Inc., commanditaire													
4603		6873 Banting Rd., Côte St-Luc H4W 1G1													
5701		Att: Condominium Les Condors Ltée													
5702		7810 av. Jean Bourdon, Montréal H4K 1H3													
6060		Les Condors de l'Atrium Société en commandite													
<del>6620</del>		① Propriété sujette à surtaxe sur terrain vague desservi.													
6701		Fraction de copropriété: 0.00771 (203)													
6702		" " " : 0.00054 (837)													
1001	45540210	③ 4980 Lot Ch. de la Côte St-Luc #203													
2002		10	4902	2	205										
2004		10	4902	2	B31										
2006		10	4902	P1											
2008		10	4902	2	P1										
2010		10	4902	2	P2										
2012		10	4902	3	P1										
2014		10	4902	3	P2										
2990						475.00									
3001							930 7A		4,700	88,500	93,200				
4201		Condominium Les Condors Ltée, commandite													
4601		7810 av. Jean Bourdon, H4K 1H3													
4202		Les Investissements Zeppan Ltée													
4602		7810 av. Jean Bourdon, H4K 1H3													
4203		Samarco Construction Inc., commanditaire													
4603		6873 Banting rd., Côte St-Luc H4W 1G1													
5701		Att: Condominium Les Condors Ltée													
5702		7810 av. Jean Bourdon, Montréal H4K 1H3													
6060		Les Condors de l'Atrium société en commandite													
<del>6620</del>		① Propriété sujette à surtaxe sur terrain vague desservi.													
6701		Fraction de copropriété: 0.00633 (205)													
6702		" " " : 0.00049 (831)													

CERT.	EFF.	07
17.12.86	9.10.86	9

CERT.	EFF.	07
17.12.86	29.7.86	9

subd prov  
45501300

VERSO

CERT.	EFF.	07
17.12.86	29.7.86	9

subd prov  
45501300

VERSO

CERT.	EFF.	07
17.12.86	10.9.86	9

45540208

IFI I

4201 St. Marie Pasquale Orlando

4601 6980 ch de la Cite St. Luc # 202 H4V 3A4

CERT.	EFF.	OS
18237	10986	4

45540210

3FI I

4201 St. Marie Pasquale Orlando

4601 6980 ch de la Cite St. Luc # 203 H4V 3A4

CERT.	EFF.	OS
18237	10986	4

AEK20

CODE	COMPTÉ	IMMEUBLE (S) NON PROFESSIONNELLE RÉSIDENCE			CATEGORIE BÂTIMENT	SCOLAIRE		VALEUR EN DOLLARS			MUNICIPAL	REMARQUES
		NUMÉRO	PROVINCE	ÉTAGE		TERR. P.C.	TERRAIN	BÂTISSE	TOTAL			
1001	45540212	① 6980 Lot	Ch. de la Côte St-Luc #204									
2002		10	4902	2 202								
2004		10	4902	2 B12								
2006		10	4902	P1								
2008		10	4902	2 P1								
2010		10	4902	2 P2								
2012		10	4902	3 P1								
2014		10	4902	3 P2								
2990												
3001												
4201												
4601												
4202												
4602												
4203												
4603												
5701												
5702												
6060												
6620												
6701												
6702												
1001	45540214	① 6980 Lot	Ch. de la Côte St-Luc #205									
2002		10	4902	2 204								
2004		10	4902	2 B22								
2006		10	4902	P1								
2008		10	4902	2 P1								
2010		10	4902	2 P2								
2012		10	4902	3 P1								
2014		10	4902	3 P2								
2990												
3001												
4201												
4601												
4202												
4602												
4203												
4603												
5701												
5702												
6060												
6620												

CERT.	EFF.	07
17.12.86	20.8.86	7

CERT.	EFF.	07
17.12.86	29.7.86	7

R subd prov  
45501300

VERSO

CERT.	EFF.	07
17.12.86	29.7.86	7

R subd prov  
45501300

VERSO

CERT.	EFF.	07
17.12.86	22.8.86	7

45540212

3 FTI

4302 Mlle Bella Miller

4602 6980 ch. de la Côte St. Luc #204 H4V 3A4

3 FTI

4303 Mlle Roxa Keller

4603 6980 ch. de la Côte St. Luc #204 H4V 3A4

CENT	FWS	
18.2.87	20.8.86	08 7

45540214

3 FTI

4302 Mlle Gabrielle Letourneau

4602 6980 ch. de la Côte St. Luc #205 H4V 3A4

CENT	FWS	
18.2.87	20.8.86	08 7

RELEVÉ

RELEVÉ

NUMÉRO	NUMÉRO	EMPLACEMENT - NOM PROFESSION RÉSIDENT					CATEGORIE BÂTIMENT	VALEUR EN DOLLARS			MUNICIPAL	REMARQUES		
		LOT	CADASTRE	DIVISION	FRONT	PROFONDEUR		SUPERFICIE	SCOLAIRE	TERRAIN			BÂTISSE	TOTAL
1001	45540216	② 6980												
		Lot	Ch. de la Côte St-Luc #206											
2002		10	4902	2	201									
2004		10	4902	2	A29									
2006		10	4902		P1									
2008		10	4902	2	P1									
2010		10	4902	2	P2									
2012		10	4902	3	P1									
2014		10	4902	3	P2									
2990						453.00								
3001							③ 30	4,500	82,400	86,900				
							7A	4,500		4,500				
4201														
4601														
4202														
4602														
4203														
4603														
5701														
5702														
6060														
6620														
6701														
6702														
1001	45540218	② 6990												
		Lot	Ch. de la Côte St-Luc #301											
2002		10	4902	2	306									
2004		10	4902	2	A24									
2006		10	4902		P1									
2008		10	4902	2	P1									
2010		10	4902	2	P2									
2012		10	4902	3	P1									
2014		10	4902	3	P2									
2990						601.00								
3001							③ 30	5,900	111,100	117,000				
							7A	5,900		5,900				
4201														
4601														
4202														
4602														
4203														
4603														
5701														
5702														
6060														
6620														
6701														
6702														

VERSO

VERSO

CERT.	EFF.	07
17.12.86	10.9.86	7

CERT.	EFF.	07
17.12.86	29.7.86	7

Subd. prov 45501300

CERT.	EFF.	07
17.12.86	29.7.86	7

Subd. prov 45501300

CERT.	EFF.	07
17.12.86	29.7.86	7

45540216

3EII

4201 Mlle Christelle Bell

4601 6980 ch de la Cité St Luc #206 H4V 3A4

CERT.	EFF.	08
18287	10-9-86	<del>8</del>

45540218

3ETI

4201 Mlle Stéphanie Brassard

4601 6980 ch de la Cité St Luc #301 H4V 3A4

CERT.	EFF.	08
18287	27-8-86	<del>8</del>

CODE	COMPTÉ	EMPLACEMENT - NOM PROFESSION, RESIDENCE					CATEGORIE BÂTIMENT	VALEUR EN DOLLARS			MUNICIPAL	REMARQUES
		LOT	CADASTRE	DIRECTION	PROFONDEUR	SUPERFICIE		SCOLAIRE	TERRAIN	BÂTISSÉ		
1001	45540220	② 6980 <del>lot</del> Ch. de la Côte St-Luc #302										
2002		10	4902	2	303							
2004		10	4902	2	B25							
2006		10	4902		P1							
2008		10	4902	2	P1							
2010		10	4902	2	P2							
2012		10	4902	3	P1							
2014		10	4902	3	P2							
2990								562.00				
3001												
4201		Condominium Les Condors Ltée, commandite										
4601		7810 av. Jean Bourdon, H4K 1H3										
4202		Les Investissements Zeppan Ltée										
4602		7810 av. Jean Bourdon, H4K 1H3										
4203		Samarco Construction Inc., commanditaire										
4603		6873 Banting rd., Côte St-Luc H4W 1G1										
5701		Att: Condominium Les Condors Ltée										
5702		7810 av. Jean Bourdon, Montréal H4K 1H3										
6060		Les Condors de l'Atrium Société en commandite										
<del>6620</del>		② Propriété sujette à surtaxe sur terrain vague desservi.										
6701		Fraction de copropriété: 0.00775 (303)										
6702		" " " : 0.00032 (B25)										
1001	45540222	② 6980 <del>lot</del> Ch. de la Côte St-Luc #303										
2002		10	4902	2	305							
2004		10	4902	2	A08							
2006		10	4902		P1							
2008		10	4902	2	P1							
2010		10	4902	2	P2							
2012		10	4902	3	P1							
2014		10	4902	3	P2							
2990								474.00				
3001												
4201		Condominium Les Condors Ltée, commandite										
4601		7810 av. Jean Bourdon, H4K 1H3										
4202		Les Investissements Zeppan Ltée										
4602		7810 av. Jean Bourdon, H4K 1H3										
4203		Samarco Construction Inc., commanditaire										
4603		6873 Banting rd., Côte St-Luc H4W 1G1										
5701		Att: Condominium Les Condors Ltée										
5702		7810 av. Jean Bourdon, Montréal H4K 1H3										
6060		Les Condors de l'Atrium Société en commandite										
<del>6620</del>		② Propriété sujette à surtaxe sur terrain vague desservi.										
6701		Fraction de copropriété: 0.00636 (305)										
6702		" " " : 0.00045 (A08)										

VERSO

VERSO

CERT.	EFF.	
17-12-86	1-12-86	07
		7

CERT.	EFF.	
17-12-86	29-7-86	07
		7

subd prov  
45501300

CERT.	EFF.	
17-12-86	29-7-86	07
		7

subd pro  
45501300

CERT.	EFF.	
17-12-86	21-8-86	07
		7



45540220

1ET1

4202 Mr. Fraimel Perles

4602 6980 ch de la Cote St. Luc # 303 H4V 3A4

45540220

2A11

4201 MRS. ETTI AMOTER-SCHWARTZ

4601 6980 CH. DE LA COTE ST. LUC # 302, H4V 3A4

2ET1

4203 Mrs. Doba Lewis

4603 6980 ch de la Cote St. Luc # 303 H4V 3A4

CERT.	EFF.	38
03.09.87	21.8.86	OK

CERT.	EFF.	08
18.2.87	21.8.86	#

45540

ANNEE	NUMERO	EMPLACEMENT - NOM PROFESSION - RESIDENCE					CATEGORIE BIMENUE	SCOLAIRE			VALEUR EN DOLLARS			REMARQUES
		NUMERO	NUMERO	FRONT	FACONDEUR	SUPERFICIE		TEPP P.C.	TERRAIN	BATISS.	TOTAL	MUNICIPAL		
1001	45540224	5980 Ch. de la Côte St-Luc #304												
2002		10	4902	2	302									
2004		10	4902	2	B23									
2006		10	4902		P1									
2008		10	4902	2	P1									
2010		10	4902	2	P2									
2012		10	4902	3	P1									
2014		10	4902	3	P2									
2990														
3001														
4201		Condominium Les Condors Ltée, commandite												
4601		7810 av. Jean Bourdon, H4K 1H3												
4202		Les Investissements Zeppan Ltée												
4602		7810 av. Jean Bourdon, H4K 1H3												
4203		Samarco Construction Inc., commanditaire												
4603		6873 Banting rd., Côte St-Luc H4W 1G1												
5701		Att: Condominium Les Condors Ltée												
5702		7810 av. Jean Bourdon, Montréal H4K 1H3												
6060		Les Condors de l'Atrium Société en commandite												
6701		Fraction de copropriété: 0,00603 (302)												
6702		" " " : 0,00057 (B23)												
1001	45540226	6980 Lot Lh. de la Côte St-Luc #305												
2002		10	4902	2	304									
2004		10	4902	2	A04									
2006		10	4902		P1									
2008		10	4902	2	P1									
2010		10	4902	2	P2									
2012		10	4902	3	P1									
2014		10	4902	3	P2									
2990														
3001														
4201		Condominium Les Condors Ltée, commandite												
4601		7810 av. Jean Bourdon, H4K 1H3												
4202		Les Investissements Zeppan Ltée												
4602		7810 av. Jean Bourdon, H4K 1H3												
4203		Samarco Construction Inc., commanditaire												
4603		6873 Banting rd., Côte St-Luc H4W 1G1												
5701		Att: Condominium Les Condors Ltée												
5702		7810 av. Jean Bourdon, Montréal H4K 1H3												
6060		Les Condors de l'Atrium Société en commandite												
6620		<del>Propriété sujette à surtaxe sur terrain vague desservi:</del>												
6701		Fraction de copropriété: 0,00484 (304)												
6702		" " " : 0,00043 (A04)												

VERSO

CERT.	EFF.	07
17 12 86	29 7 86	/\$

subd prov  
45501300

CERT.	EFF.	07
17 12 86	29 7 86	/\$

subd prov  
45501300

CERT.	EFF.	07
17 12 86	29 7 86	/\$

45540226

1F11

4202 71 Agency 3 aks

4602 6980 ch. de la Côte St. Luc #305 H4V 3A4

2F11

4203 71 Mrs Barbara Cupina

4603 6980 ch. de la Côte St. Luc #305 H4V 3A4

DEBY	EFF.	OS
18237	22886	7

DÉSIGNATION	COMPTÉ	EMPLACEMENT - NOM PROFESSIONNEL - RÉSIDENCE						CATEGORIE BÂTIMENT	SCOLAIRE		VALEUR EN DOLLARS			MUNICIPAL	REMARQUES
		DIV. CAD.	CADASTRE	DIVISION	FONDS	PROFONDEUR	SUPERFICIE		TERR.	BÂTISSE	TERRAIN	BÂTISSE	TOTAL		
1001	45540228	③ 6980 Lot Ch. de la Côte St-Luc #306													
2002		10	4902	2	301										
2007		10	4902	2	B39										
2006		10	4902		P1										
2008		10	4902	2	P1										
2010		10	4902	2	P2										
2012		10	4902	3	P1										
2014		10	4902	3	P2										
2990						455.00									
3001							③ 30 7A			4,500	82,800	87,300	R	17-12-86 29-7-86 07 17-12-86 29-7-86 07 subd prov 45501300	
4201		Condominium Les Condors Ltée, commandite													
4601		7810 av. Jean Bourdon, H4K 1H3													
4202		Les Investissements Zeppan Ltée													
4602		7810 av. Jean Bourdon, H4K 1H3													
4203		Samarco Construction Inc., commanditaire													
4603		6873 Banting Rd., Côte St-Luc H4W 1G1													
5701		Att: Condominium Les Condors Ltée													
5702		7810 av. Jean Bourdon, H4K 1H3													
6060		Les Condors de l'Atrium Société en commandite													
<del>6620</del>		③ Propriété sujette à surtaxe sur terrain vague desservi.													
6701		Fraction de copropriété: 0.00594 (301)													
6702		" " " " 0.00059 (B39)													
1001	45540230	③ 6980 Lot Ch. de la Côte St-Luc #401													
2002		10	4902	2	406										
2004		10	4902	2	A01										
2006		10	4902		P1										
2008		10	4902	2	P1										
2010		10	4902	2	P2										
2012		10	4902	3	P1										
2014		10	4902	3	P2										
2990						602.00									
3001							③ 30 7A			6,000	111,500	117,500	R	17-12-86 29-7-86 07 6,000 subd prov 45501300	
4201		Condominium Les Condors Ltée, commandite													
4601		7810 av. Jean Bourdon, H4K 1H3													
4202		Les Investissements Zeppan Ltée													
4602		7810 av. Jean Bourdon, H4K 1H3													
4203		Samarco Construction Inc., commanditaire													
4603		6873 Banting Rd., Côte St-Luc H4W 1G1													
5701		Att: Condominium Les Condors Ltée													
5702		7810 av. Jean Bourdon, Montréal H4K 1H3													
6060		Les Condors de l'Atrium Société en commandite													
<del>6620</del>		③ Propriété sujette à surtaxe sur terrain vague desservi.													
6701		Fraction de copropriété: 0.00810 (406)													
6702		" " " " 0.00055 (A01)													

VERSO

VERSO

45540230

3 FII

45540228

1 FII

4202 Miller, Ida Cohen

4201 Enveda Edelman

4602 6980 ch de la Côte St. Luc # 401

H4V 3A4

4601 6980 ch de Côte St. Luc # 306

CERT.	EFF.	
18-2-87	19-8-86	08
		7

CERT.	EFF.	
16-2-87	19-8-86	15
		7

NUMÉRO	NUMÉRO	EMPLACEMENT (ADM. PROFESSION, RÉSIDENCE)	CATEGORIE IMMEUBLE	SCOLAIRE			VALEUR EN DOLLARS			REMARQUES
				TERRAIN	BÂTIMENT	TOTAL	TERRAIN	BÂTIMENT	TOTAL	
1001	45540232	② 6980 Lot Ch. de la Côte St-Luc # 402								
2002		10 4902 2 403								
2004		10 4902 2 B06 A 02								
2006		10 4902 P1								
2008		10 4902 2 P1								
2010		10 4902 2 P2								
2012		10 4902 3 P1								
2014		10 4902 3 P2								
2990										
3001										
4201		Condominium Les Condors Ltée, commandite								
4601		7810 av. Jean Bourdon, H4K 1H3								
4202		Las Investissements Zeppan Ltée								
4602		7810 av. Jean Bourdon, H4K 1H3								
4203		Samarco Construction Inc., commanditaire								
4603		6873 Banting rd., Côte St-Luc H4W 1G1								
5701		Att: Condominium Les Condors Ltée								
5702		7810 av. Jean Bourdon, Montréal H4K 1H3								
6060		Les Condors de l'Atrium Société en commandite								
6620		<del>Propriété sujette à surtaxe sur terrain vague desservi.</del>								
6701		Fraction de copropriété: 0.00778 (403)								
6702		" " " : 0.00055 (B86) AC2								
1001	45540234	② 6980 Lot Ch. de la Côte St-Luc # 403								
2002		10 4902 2 405								
2004		10 4902 2 B26								
2006		10 4902 2 B28								
2008		10 4902 P1								
2010		10 4902 2 P1								
2012		10 4902 2 P2								
2014		10 4902 3 P1								
2016		10 4902 3 P2								
2990										
3001										
4201		Condominium Les Condors Ltée, commandite								
4601		7810 av. Jean Bourdon, H4K 1H3								
4202		Les Investissements Zeppan Ltée								
4602		7810 av. Jean Bourdon, H4K 1H3								
4203		Samarco Construction Inc., commanditaire								
4603		6873 Banting Rd., Côte St-Luc H4W 1G1								
5701		Att: Condominium Les Condors Ltée								
5702		7810 av. Jean Bourdon, Montréal H4K 1H3								
6060		Les Condors de l'Atrium Société en commandite								
6620		<del>Propriété sujette à surtaxe sur terrain vague desservi.</del>								
6701		Fraction de copropriété 0.00639 (405)								
6702		" " " 0.00040 (B25)								
6703		" " " 0.00024 (B28)								

VERSO

VERSO

CERT.	EFF.	
17-12-86	1-12-86	07

CERT.	EFF.	
17-12-86	29-7-86	07

CERT.	EFF.	
22/2/87	12/12/86	36

subd prov  
45501300

606 Pente 45540236  
402 Rev. 45540238

CERT.	EFF.	
17-12-86	26-9-86	07

CERT.	EFF.	
17-12-86	29-7-86	07

subd prov  
45501300

45540234

45540232

1 FFI

4202 M. Robert Skustack

4201 M. Nicola Mattia

4602 6980 ch. de la Cité St. Luc #403 H4V 3A4

4601 5988 Dumas H4E226

2 FFI

4203 Simon Karen Sedman

4202 M. Gino Verdura

4603 6980 ch. de la Cité St. Luc #403 H4V 3A4

4602 467 Hudson - MHC - OUVS H4X1W9

CERT.	EFF.	OS
18-2-87	26-9-86	7

AEB20

4203 M. Serafino Rozzetti

4603 568-62<sup>e</sup> Avenue Chamadey Laval

H7V 2H1

CERT.	EFF.	OS
21-1-87	17-8-86	8

AEB20

COTE	NUMÉRO	EMPLACEMENT - NOM, PROFESSION, RESIDENCE					CATEGORIE BAYMENT	SCOLAIRE	VALEUR EN DOLLARS			REMARQUES	
		CADASTRE	NUMÉRO	FRONT	PROFONDEUR	SUPERFICIE			TERR P. C.	TERRAIN	BATISSE		TOTAL
1001	45540236	② 6980 Lot Ch. de la Côte St-Luc #404											
2002		10	4902	2	402								
2004		10	4902	2	B24								
2006		10	4902		P1								
2008		10	4902	2	P1								
2010		10	4902	2	P2								
2012		10	4902	3	P1								
2014		10	4902	3	P2								
2990						463.00							
3001							② 30 7A	4,600	84,100	88,700		R	subd prov 45501300
4201		Condominium Les Condors Ltée, commandite 7810 av. Jean Bourdon, H4K 1H3											
4601		7810 av. Jean Bourdon, H4K 1H3											
4202		Les Investissements Zeppan Ltée 7810 av. Jean Bourdon, H4K 1H3											
4602		7810 av. Jean Bourdon, H4K 1H3											
4203		Samarco Construction Inc., commanditaire 6873 Banting rd., Côte St-Luc H4W 1G1											
4603		6873 Banting rd., Côte St-Luc H4W 1G1											
5701		Att: Condominium Les Condors Ltée 7810 av. Jean Bourdon, Montréal H4K 1H3											
5702		7810 av. Jean Bourdon, Montréal H4K 1H3											
6060		Les Condors de l'Atrium Société en commandite											
<del>6620</del>		② Propriété sujette à surtaxe sur terrain vague desservi.											
6701		Fraction de copropriété: 0.00607 (402)											
6702		" " " : 0.00057 (B24)											
1001	45540238	② 6980 Lot Ch. de la Côte St-Luc #405											
2002		10	4902	2	404								
2004		10	4902	2	B18								
2006		10	4902		P1								
2008		10	4902	2	P1								
2010		10	4902	2	P2								
2012		10	4902	3	P1								
2014		10	4902	3	P2								
2990						369.00							
3001							② 30 7A	3,700	68,800	72,500		R	subd prov 45501300
4201		Condominium Les Condors Ltée, commandite 7810 av. Jean Bourdon, H4K 1H3											
4601		7810 av. Jean Bourdon, H4K 1H3											
4202		Les Investissements Zeppan Ltée 7810 av. Jean Bourdon, H4K 1H3											
4602		7810 av. Jean Bourdon, H4K 1H3											
4203		Samarco Construction Inc., commanditaire 6873 Banting rd., Côte St-Luc H4W 1G1											
4603		6873 Banting rd., Côte St-Luc H4W 1G1											
5701		Att: Condominium Les Condors Ltée 7810 av. Jean Bourdon, Montréal H4K 1H3											
5702		7810 av. Jean Bourdon, Montréal H4K 1H3											
6060		Les Condors de l'Atrium Société en commandite											
<del>6620</del>		② Propriété sujette à surtaxe sur terrain vague desservi.											
6701		Fraction de copropriété 0.00438 (404)											
6702		" " " 0.00042 (B18)											

VERSO

VERSO



45540236

3FI1

4202 Mlle Sylvia Olland

4602 6980 ch. de la Côte St. Luc #404 H4V 3A4

CERT.	EFF.	08
18287	21/9/86	9

45540238

ANNULÉ

CFH2

4202 151136 Casadeo Ave.

4602 1050 Boulet #105, V. St. Laurent

H4R 2E1

CERT.	EFF.	08
18287	10/9/86	9

45540238

1FI1

4202 M. Lise Buenavida

4602 6980 ch. de la Côte St. Luc #405, H4V 3A4

2FI1

4203 Mlle Stella Naslia

4603 6980 ch. de la Côte St. Luc #405 H4V 3A4

CERT.	EFF.	08
18287	21/11/86	9

ÉVALUATION

NUMÉRO	C. VILLE	EMPLACEMENT - NOM PROFESSIONNEL - RESIDENCE					CATEGORIE TRAITÉMENT	VALEUR EN DOLLARS			REMARQUES	
		NUMÉRO	CADASTRE	SURFACEN	PROFONDEUR	SURFACE		TEUR P. O.	TERRAIN	BÂTISSE		TOTAL
1001	45540240	② 6980 lot Ch. de la Côte St-Luc #406										
2002		10	4902	2	401							
2004		10	4902	2	B09							
2005		10	4902		P1							
2008		10	4902	2	P1							
2010		10	4902	2	P2							
2012		10	4902	3	P1							
2014		10	4902	3	P2							
2990												
									449.00			
3001							③ 3C 7A	4,400	83,400	87,800	R	
								4,400		4,400	T	
											subd prov 45501300	
4201		Condominium Les Condors Ltée, commandite										
4601		7810 av. Jean Bourdon, H4K 1H3										
4202		Les Investissements Zeppan Ltée										
4602		7810 av. Jean Bourdon, H4K 1H3										
4203		Samarco Construction Inc., commanditaire										
4603		6873 Banting rd., Côte St-Luc H4W 1G1										
5701		Att: Condominium Les Condors Ltée										
5702		7810 av. Jean Bourdon, Montréal H4K 1H3										
6060		Les Condors de l'Atrium, Société en commandite										
<del>6620</del>		② Propriété sujette à surtaxe sur terrain vague desservi.										
6701		Fraction de copropriété: 0.00597 (401)										
6702		" " " 0.00048 (B09)										
1001	45540242	② 6980 lot Ch. de la Côte St-Luc # 501										
2002		10	4902	2	506							
2004		10	4902	2	A09							
2006		10	4902	2	A10							
2008		10	4902		P1							
2010		10	4902	2	P1							
2012		10	4902	2	P2							
2014		10	4902	3	P1							
2016		10	4902	3	P2							
2990												
									628.00			
3001							③ 3C 7A	6,200	116,200	122,400	R	
								6,200		6,200	T	
											subd prov 45501300	
4201		Condominium Les Condors Ltée, commandite										
4601		7810 av. Jean Bourdon, H4K 1H3										
4202		Les Investissements Zeppan Ltée										
4602		7810 av. Jean Bourdon, H4K 1H3										
4203		Samarco Construction Inc., commanditaire										
4603		6873 Banting rd., Côte St-Luc H4W 1G1										
5701		Att: Condominium Les Condors Ltée										
5702		7810 av. Jean Bourdon, Montréal H4K 1H3										
6060		Les Condors de l'Atrium Société en commandite										
<del>6620</del>		② Propriété sujette à surtaxe sur terrain vague desservi.										
6701		Fraction de copropriété 0.00813 (506)										
6702		" " " 0.00045 (A09)										
6703		" " " 0.00045 (A10)										

45540240

45540242

1FE1

3FE1

4202 91 Bernice Silverberg

4202 911b Bernice Cassin

4602 6980 ch de la Côte St-Luc #406 HAV 3A4

4602 6980 ch de la Côte St-Luc #501 HAV 3A4

CERT.	EFF.	OR
18287	20886	3

CERT.	EFF.	OR
18287	61086	3

AEU20

AEU20

ROLE D'ÉVALUATION DES IMMEUBLES POUR L'EXERCICE FINANCIER 1986

COTE	COMMETE	EMPLACEMENT - NOM PROFESSION RESIDENCE					CATEGORIE PAYEMENT	SCOLAIRE			VALEUR EN DOLLARS			MUNICIPAL	REMARQUES	
		NUMERO	NUMERO	FRONT	PROFONDEUR	SUPERFICIE		FERR	TERRAIN	BATISSE	TOTAL					
1001	45540244	② 6980 Lot Ch. de la Côte St-Luc #502														
2002		10	4902	2	503											
2004		10	4902	2	B14											
2006		10	4902		P1											
2008		10	4902	2	P1											
2010		10	4902	2	P2											
2012		10	4902	3	P1											
2014		10	4902	3	P2											
2990																
3001																
4201																
4601																
4202																
4602																
4203																
4603																
5701																
5702																
6060																
<del>6626</del>																
6701																
6702																
1001	45540246	② 6980 Lot Ch. de la Côte St-Luc #503														
2002		10	4902	2	505											
2004		10	4902	2	A07											
2006		10	4902		P1											
2008		10	4902	2	P1											
2010		10	4902	2	P2											
2012		10	4902	3	P1											
2014		10	4902	3	P2											
2990																
3001																
4201																
4601																
4202																
4602																
4203																
4603																
5701																
5702																
6060																
<del>6626</del>																
6701																
6702																

VERSO

CERT.	EFF.	
17.12.86	1986	07
		7

CERT.	EFF.	
17.12.86	29.7.86	07
		7

subd prov  
R 45501300

5,700	107,700	113,400
5,700		5,700

subd prov  
R 45501300

CERT.	EFF.	
17.12.86	19.8.86	07
		7

CERT.	EFF.	
17.12.86	29.7.86	07
		7

subd prov  
R 45501300

4,700	89,800	94,500
4,700		4,700

45540246

VII

4202 M. Charles Lemer

4602 6980 ch. de la Côte St. Luc #503 H4V 3A4

CERT.	EFF.	08
18287	19286	3

AEB30

AN	NUMÉRO	EMPLACEMENT, NOM, PROFESSION, RESIDENCE					CATEGORIE D'EMPLACEMENT	VALEUR EN DOLLARS			REMARQUES
		ALLOTI	PROFES	RESID	PROFES	SUPERFICIE		TERR	BÂTISSÉ	TOTAL	
1001	45540248	② 6980 lot Ch. de la Côte St-Luc #504									
2002		10	4902	2	502						
2004		10	4902	2	B15						
2006		10	4902		P1						
2008		10	4902	2	P1						
2010		10	4902	2	P2						
2012		10	4902	3	P1						
2014		10	4902	3	P2						
2990											
					456.00						
3001							30	4,500	84,600	89,100	R subd prov VV 45501300
								4,500		4,500	
4201		Condominium Les Condors Ltée, commandite									
4601		7810 av. Jean Bourdon, HAK 1H3									
4202		Les Investissements Zeppan Ltée									
4602		7810 av. Jean Bourdon, HAK 1H3									
4203		Samarco Construction Inc., commanditaire									
4603		6873 Banting rd., Côte St-Luc HAW 1G1									
5701		Att: Condominium Les Condors Ltée.									
5702		7810 av. Jean Bourdon, Montréal HAK 1H3									
6050		Les Condors de l'Atrium, Société en commandite									
6620		② Propriété sujette à surtaxe sur terrain vague déservi.									
6701		Fraction de copropriété: 0.00510 (502)									
6702		" " " 0.00045 (B15)									
1001	45540250	② 6980 lot Ch. de la Côte St-Luc #505									
2002		10	4902	2	504						
2004		10	4902	2	B02						
2006		10	4902		P1						
2008		10	4902	2	P1						
2010		10	4902	2	P2						
2012		10	4902	3	P1						
2014		10	4902	3	P2						
2990											
					381.00						
3001							30	3,800	69,100	72,900	R subd prov VV 45501300
								3,800		3,800	
4201		Condominium Les Condors Ltée, commandite									
4601		7810 av. Jean Bourdon, HAK 1H3									
4202		Les Investissements Zeppan Ltée									
4602		7810 av. Jean Bourdon, HAK 1H3									
4203		Samarco Construction Inc., commanditaire									
4603		6873 Banting rd., Côte St-Luc HAW 1G1									
5701		Att: Condominium Les Condors Ltée									
5702		7810 av. Jean Bourdon, Montréal HAK 1H3									
6050		Les Condors de l'Atrium, Société en commandite									
6620		② Propriété sujette à surtaxe sur terrain vague déservi.									
6701		Fraction de copropriété: 0.00491 (504)									
6702		" " " 0.00056 (B02)									

VERSO

45540250




1E71

4202 M. Hellen Bragueau

4602 6980 ch de la Côte St Luc H 505 HAV 3A4

CERT.	EST.	OP
18287	26.986	7

AEB00



RÔLE D'ÉVALUATION DES IMMEUBLES POUR L'EXERCICE FINANCIER

1986

NUMÉRO	NUMÉRO	IMPLACEMENT - NOM PROFESSIONNEL - RESIDENCE	CATEGORIE D'IMMEUBLE	SCOLAIRE			VALEUR EN DOLLARS			MUNICIPAL	REMARQUES
				TERRE	TERRAIN	BÂTIMENT	TERRAIN	BÂTIMENT	TOTAL		
1001	45540252	③ 6980 <del>Lot</del> Ch. de la Côte St-Luc #506									
2002		10 4902 2 501									
2004		10 4902 2 B03									
2006		10 4902 P1									
2008		10 4902 2 P1									
2010		10 4902 2 P2									
2012		10 4902 3 P1									
2014		10 4902 3 P2									
2990											
3001											
4201		Condominium Les Condors Ltée, commandite									
460		7810 av. Jean Bourdon, H4K 1H3									
4202		Les Investissements Zeppan Ltée									
4602		7810 av. Jean Bourdon, H4K 1H3									
4203		Samarco Construction Inc., commanditaire									
4603		6873 Banting Rd., Côte St-Luc H4W 1G1									
5701		Att: Condominium Les Condors Ltée									
5702		7810 av. Jean Bourdon, Montréal H4K 1H3									
6060		Les Condors de l'Atrium Société, en commandite									
6620		④ <del>Propriété sujette à surtaxe sur terrain vague desservi.</del>									
6701		Fraction de copropriété 0.00600 (501)									
6702		" " " 0.00058 (B03)									
1001	45540254	③ 6980 <del>Lot</del> Ch. de la Côte St-Luc #601									
2002		10 4902 2 606									
2004		10 4902 2 B03									
2006		10 4902 P1									
2008		10 4902 2 P1									
2010		10 4902 2 P2									
2012		10 4902 3 P1									
2014		10 4902 3 P2									
2990											
3001											
4201		Condominium Les Condors Ltée, commandite									
4601		7810 av. Jean Bourdon, H4K 1H3									
4202		Les Investissements Zeppan Ltée									
4602		7810 av. Jean Bourdon, H4K 1H3									
4203		Samarco Construction., commanditaire									
4603		6873 Banting rd., Côte St-Luc H4W 1G1									
5701		Att: Condominium Les Condors Ltée									
5702		7810 av. Jean Bourdon, Montréal H4K 1H3									
6060		Les Condors de l'Atrium Société en commandite									
6620		④ <del>Propriété sujette à surtaxe sur terrain vague desservi.</del>									
6701		Fraction de copropriété 0.00816 (606)									
6702		" " " 0.00057 (B05)									

CERT.	EFF.	07
17.12.86	20886	7

CERT.	EFF.	07
17.12.86	20886	7

R TVV subd prov  
45501300

VERSO

VERSO

CERT.	EFF.	07
17.12.86	28886	7

CERT.	EFF.	07
17.12.86	28886	7

R TVV subd prov  
45501300



45540252

45540254

1 F I I

3 F I I

4202 M. Louis Pichel

4202 Mlle Gisèle Schecters

4602 6980 ch. de la Côte St. Luc #506 H4V 3A4

4602 6980 ch. de la Côte St. Luc #601 H4V 3A4

2 F I I

4203 Mme Lucia Fabjan

4603 6980 ch. de la Côte St. Luc #506 H4V 3A4

CERT.	EFF.	08
18-2-57	28-8-86	9

CERT.	EFF.	08
18-2-37	20-8-86	9

AEK20

AEK20

CODE	COMPTÉ	EMPLACEMENT - NOM PROFESSION RÉSIDENTE					CATEGORIE D'IMMEUBLE	VALEUR EN DOLLARS				MUNICIPAL	REMARQUES		
		PARCÉLLE	CADASTRE	SUBDIVISION	FRONT	PROFONDEUR		SUPERFICIE	TERRE	TERRAIN	BÂTIMENT			TOTAL	
1001	45540256	② 6980 Lot Ch. de la Côte St-Luc #602													
2002		10	4902	2	603										
2004		10	4902	2	A02	Bob									
<del>2006</del>		<del>10</del>	<del>4902</del>	<del>2</del>	<del>B17</del>										
2008		10	4902	P1											
2010		10	4902	2	P1										
2012		10	4902	2	P2										
2014		10	4902	3	P1										
2016		10	4902	3	P2										
2990															
3001															
4201		Condominium Les Condors Ltée, commandite													
4601		7810 av. Jean Bourdon, H4K 1H3													
4202		Les Investissements Zeppan Ltée													
4502		7810 av. Jean Bourdon, H4K 1H3													
4203		Samarco Construction Inc., commanditaire													
4503		6873 Banting rd., Côte St-Luc H4W 1G1													
5701		Att: Condominium Les Condors Ltée													
5702		7810 av. Jean Bourdon, Montréal H4K 1H3													
6060		Les Condors de l'Atrium, Société en commandite													
6620		② Propriété sujette à surtaxe sur terrain vague desservi.													
6701		Fraction de copropriété 0.00785 (603)													
6702		" " " 0.00055 (A02) (606)													
6703		" " " 0.00042 (B17)													
1001	45540258	② 6980 Lot Ch. de la Côte St-Luc #603													
2002		10	4902	2	605										
2004		10	4902	2	A27										
2006		10	4902	P1											
2008		10	4902	2	P1										
2010		10	4902	2	P2										
2012		10	4902	3	P1										
2014		10	4902	3	P2										
2990															
3001															
4201		Condominium Les Condors Ltée, commandite													
4601		7810 av. Jean Bourdon, H4K 1H3													
4202		Les Investissements Zeppan Ltée													
4502		7810 av. Jean Bourdon, H4K 1H3													
4203		Samarco Construction Inc., commanditaire													
4503		6873 Banting rd., Côte St-Luc H4W 1G1													
5701		Att: Condominium Les Condors Ltée													
5702		7810 av. Jean Bourdon, Montréal H4K 1H3													
6060		Les Condors de l'Atrium Société en commandite													
6620		② Propriété sujette à surtaxe sur terrain vague desservi.													
6701		Fraction de copropriété 0.00645 (605)													
6702		" " " 0.00051 (A27)													

3  
584.00  
613.00

3C  
7A

3  
5,800  
108,300  
114,100  
6,100  
118,300  
114,100  
6,100

3C  
7A

3  
4,800  
90,200  
95,000  
4,800

3  
485.00

3C  
7A

CERT.	EFF.	
2-287	2-1286	12

AD2 Côte St-Luc  
45540232  
800 Provençale  
45540232  
B17 Côte St-Luc  
45540452

CERT.	EFF.	
17-12-86	21-12-86	07

CERT.	EFF.	
17-12-86	29-7-86	07

T  
subd prov  
45501300

CERT.	EFF.	
17-12-86	20-8-86	07

CERT.	EFF.	
17-12-86	29-7-86	07

T  
subd prov  
45501300

45540255

JFI 1

4202 Mme. Bettina Levy

4602 6980 ch de la Cte St Luc #603

H4V 3A4

IFI 1

4203 M. Willie Bay Routhier

4603 6980 ch de la Cte St Luc #603

H4V 3A4

CERT.	EFF.	108
18-3-87	26-3-86	2

45540256

IFI 1

4201 Nicola Mattia

4601 5988 Dumas H4E 2Z6

IFI 2

4202 Cino Ventura

4602 467 Hudson Mtl-Ouest H4X1W9

NE 530

IFI 2

4203 Serafino Rizzetti

4603 568-62<sup>e</sup> Ave Chomedey Laval

H7V 2H1

CERT.	EFF.	10
26-3-87	18-3-86	10

AEBED

NUMÉRO	VILLE	EMPLACEMENT (NOM, PROFESSION, RESIDENCE)					CATEGORIE D'IMMEUBLE	VALEUR EN DOLLARS			MUNICIPAL	REMARQUES
		NUMÉRO	PROFESSION	RESIDENCE	PROFESSION	RESIDENCE		TERRAIN	BATISSE	TOTAL		
1001	45540260	③ 6980 lot Ch. de la Côte St-Luc #604										
2002		10	4902	2	602							
2004		10	4902	2	A05							
2006		10	4902		P1							
2008		10	4902	2	P1							
2010		10	4902	2	P2							
2012		10	4902	3	P1							
2014		10	4902	3	P2							
2990												
						460.00						
3001												
							4.600	84.900	89.500			
							4,600		4,600			
											subd prov 45501300	
4201		Condominium Les Condors Ltée, commandite										
4601		7810 av. Jean Bourdon, H4K 1H3										
4202		Les Investissements Zeppan Ltée										
4602		7810 av. Jean Bourdon, H4K 1H3										
4203		Samarco Construction Inc., commanditaire										
4603		6873 Banting rd., Côte St-Luc H4W 1G1										
5701		Att: Condominium Les Condors Ltée										
5702		7810 av. Jean Bourdon, Montréal H4K 1H3										
6060		Les Condors de l'Atrium, Société en commandite										
<del>6620</del>		② Propriété sujette à surtaxe sur terrain vague desservi.										
6701		Fraction de copropriété: 0.00613 (602)										
6702		" " " : 0.00048 (A05)										
1001	45540262	③ 6980 lot Ch. de la Côte St-Luc #605										
2002		10	4902	2	604							
2004		10	4902	2	B30							
2006		10	4902		P1							
2008		10	4902	2	P1							
2010		10	4902	2	P2							
2012		10	4902	3	P1							
2014		10	4902	3	P2							
2990						380.00						
3001												
							3,800	69,600	73,400			
							3,800		3,800			
											subd prov 45501300	
4201		Condominium Les Condors Ltée, commandite										
4601		7810 av. Jean Bourdon H4K 1H3										
4202		Les Investissements Zeppan Ltée										
4602		7810 av. Jean Bourdon, H4K 1H3										
4203		Samarco Construction Inc., commanditaire										
4603		6873 Banting rd., Côte St-Luc H4W 1G1										
5701		Att: Condominium Les Condors Ltée										
5702		7810 av. Jean Bourdon, Montréal H4K 1H3										
6060		Les Condors de l'Atrium, Société en commandite										
<del>6620</del>		② Propriété sujette à surtaxe sur terrain vague desservi.										
6701		Fraction de copropriété 0.00493 (604)										
6702		" " " 0.00053 (B30)										

VERSO

VERSO

45540360

45540360

9E21

3E11

4202

Elig. Litwin

4202

ville de la Cite St. Luc

4602

6980 ch de la Cite St. Luc #604 H4V 3A4

4602

6980 ch de la Cite St. Luc #605, H4V 3A4

CERT	DATE	OS
18-237	29.8.86	8

CERT	DATE	OS
18-237	31.10.86	8

AEU20

NUMÉRO	COMPTÉ	EMPLACEMENT - NOM PROFESSION RESIDENCE				CATEGORIE PATRIMONIALE	SCOLAIRE			VALEUR EN DOLLARS			MUNICIPAL	REMARQUES
		NUMÉRO	PARCOURS	SURFACE	PROFONDEUR		TERRAIN	BAYMSE	TOTAL					
1001	45540264	② 6980 Lot Ch. de la Côte St-Luc #606												
2002		10	4902	2 601										
2004		10	4902	2 B04										
2006		10	4902	P1										
2008		10	4902	2 P1										
2010		10	4902	2 P2										
2012		10	4902	3 P1										
2014		10	4902	3 P2										
2990					460.00									
3001						③ 30 7A	4,600	84,100	88,700				R subd prov 45501300	
4201		Condominium Les Condors Ltée, commandite				CF								
4601		7810 av. Jean Bourdon, H4K 1H3				CF								
4202		Les Investissements Zeppan Ltée				CF								
4602		7810 av. Jean Bourdon, H4K 1H3				CF								
4203		Samarco Construction Inc., commanditaire				CF								
4603		6973 Banting rd., Côte St-Luc H4W 1G1				CF								
5701		Att: Condominium Les Condors Ltée												
5702		7810 av. Jean Bourdon, Montréal H4K 1H3												
6060		Les Condors de l'Atrium, Société en commandite												
6620		② Propriété sujette à surtaxe sur terrain vague desservi.												
6701		Fraction de copropriété: 0.00504 (601)												
6702		" " " : 0.00058 (B04)												
1001	45540266	② 6980 Lot Ch. de la Côte St-Luc #701												
2002		10	4902	2 705										
2004		10	4902	2 B40										
2006		10	4902	2 B41										
2008		10	4902	P1										
2010		10	4902	2 P1										
2012		10	4902	2 P2										
2014		10	4902	3 P1										
2016		10	4902	3 P2										
2990					651.00									
3001						③ 30 7A	6,400	116,900	123,300				R subd prov 45501300	
4201		Condominium Les Condors Ltée, commandite				CF								
4601		7810 av. Jean Bourdon, H4K 1H3				CF								
4202		Les Investissements Zeppan Ltée				CF								
4602		7810 av. Jean Bourdon, H4K 1H3				CF								
4203		Samarco Construction Inc., commanditaire				CF								
4603		6873 Banting Rd., Côte St-Luc H4W 1G1				CF								
5701		Att: condominium Les Condors Ltée												
5702		7810 av. Jean Bourdon, Montréal H4K 1H3												
6060		Les Condors de l'Atrium, Société en commandite												
6620		② Propriété sujette à surtaxe sur terrain vague desservi.												
6701		Fraction de copropriété : 0.00820 (706)												
6702		" " " : 0.00058 (B40)												
6703		" " " : 0.00058 (B41)												

VERSO

VERSO

CERT.	EFF.	07
17-12-86	19-8-86	✓
CERT.	EFF.	07
17-12-86	29-7-86	✓

CERT.	EFF.	07
17-12-86	6-10-86	✓
CERT.	EFF.	07
17-12-86	29-7-86	✓

45540264

1 F I I

4262 M. Alexander Citronce

4602 6980 ch. de la Côte St. Luc # 606 H4V 3A4

2 F I I

4203 Mme. Clara Horowitz

4603 6980 ch. de la Côte St. Luc # 606 H4V 3A4

CERT.	EFF.	
18.2.87	19.3.86	08 3

45540266

3 F I I

4202 Mme. Lottie Leffler

4602 6980 ch. de la Côte St. Luc # 701 H4V 3A4

CERT.	EFF.	
18.2.87	6.10.86	08 3

AEB80

ÉVALUATION

CODE	COMPTÉ	EMPLACEMENT - NOM PROFESSION - RÉSIDENCE					CATEGORIE BÂTIMENT	SCOLAIRE		VALEUR EN DOLLARS			MUNICIPAL	REMARQUES	
		LOT	FAÇON	NUMÉRIQUE	FRONT	PROFONDEUR		SUPÉRIEURE	TERR P C	TERRAIN	BÂTISSE	TOTAL			
1001	45540268	② 6980 tot Ch. de la Côte St-Luc # 702													
2002		10	4902	2	703										
2004		10	4902	2	B35										
2006		10	4902		P1										
2008		10	4902	2	P1										
2010		10	4902	2	P2										
2012		10	4902	3	P1										
2014		10	4902	3	P2										
2990											596.00				
3001							② 3C 7A		5,900	108,400	114,300		R	17.12.86 18.86 CERT. EFF. 07 17.12.86 19.786 subd prov 45501300	
4201		Condominium Les Condors Ltée, commandite					CF								
4601		7810 av. Jean Bourdon, H4K 1H3													
4202		Les Investissements Zeppan Ltée					CF								
4602		7810 av. Jean Bourdon, H4K 1H3													
4203		Samarco Construction Inc., commanditaire					CF								
4603		6873 Banting Rd., Côte St-Luc H4W 1G1													
5701		Att: Condominium Les Condors Ltée													
5702		7810 av. Jean Bourdon, Montréal H4K 1H3													
6060		Les Condors de l'Atrium, Société en commandite													
<del>6520</del>		② Propriété sujette à surtaxe sur terrain vague desservi.													
6701		Fraction de copropriété 0.00788 (703)													
6702		" " " 0.00058 (B35)													
1001	45540270	② 6980 tot Ch. de la Côte St-Luc # 703													
2002		10	4902	2	705										
2004		10	4902	2	A25										
2006		10	4902		P1										
2008		10	4902	2	P1										
2010		10	4902	2	P2										
2012		10	4902	3	P1										
2014		10	4902	3	P2										
2990											494.00				
3001							② 3C 7A		4,900	90,500	95,400		R	17.12.86 19.8.86 CERT. EFF. 07 17.12.86 19.786 subd prov 45501300	
4201		Condominium Les Condors Ltée, commandite					CF								
4601		7810 av. Jean Bourdon, H4K 1H3													
4202		Les Investissements Zeppan Ltée					CF								
4602		7810 av. Jean Bourdon, H4K 1H3													
4203		Samarco Construction Inc., commanditaire					CF								
4603		6873 Banting rd., Côte St-Luc H4W 1G1													
5701		Att: Condominium Les Condors Ltée													
5702		7810 av. Jean Bourdon, Montréal H4K 1H3													
6060		Les Condors de l'Atrium, Société en commandite													
<del>6620</del>		② Propriété sujette à surtaxe sur terrain vague desservi.													
6701		Fraction de copropriété : 0.00645 (705)													
6702		" " " : 0.00065 (A25)													

VERSO



45540270

3811

4202 Mlle Edith Speiser

4602 6980 ch de la Cite St. Luc # 703 H4V 384

CENT.	ANN.	DS.
18-287	19276	1/2

ANCIENNE CATEGORIE	CATEGORIE	EMPLACEMENT - NOM PROFESSION RESIDENCE					CATEGORIE RAYONNEMENT	SCOLAIRE		VALEUR EN DOLLARS			MUNICIPAL	REMARQUES	
		PARCELLE	SUBSCRIPTION	FRONT	PROFONDEUR	SUPERFICIE		TERR P	TERRAIN	BATISSE	TOTAL				
1001	45540272	③ 6980 Lot Ch. de la Côte St-Luc # 704													
2002		10	4902	2	702										
2004		10	4902	2	B16										
2005		10	4902		P1										
2008		10	4902	2	P1										
2010		10	4902	2	P2										
2012		10	4902	3	P1										
2014		10	4902	3	P2										
2990						461.00									
3001															
4201		Condominium Les Condors Ltée, commandite													
4601		7810 av. Jean Bourdon, H4K 1H3													
4202		Les Investissements Zeppan Ltée													
4602		7810 av. Jean Bourdon, H4K 1H3													
4203		Semarco Construction Inc., commanditaire													
4603		6873 Banting rd., Côte St-Luc H4W 1G1													
5701		Att: Condominium Les Condors Ltée													
5702		7810 av. Jean Bourdon, Montréal H4K 1H3													
6060		Les Condors de l'Atrium, Société en commandite													
<del>6620</del>		③ Propriété sujette à surtaxe sur terrain vague desservi.													
6701		Fraction de copropriété 0.00617 (702)													
6702		" " 0.00045 (B16)													
1001	45540274	③ 6980 Lot Ch. de la Côte St-Luc # 705													
2002		10	4902	2	704										
2004		10	4902	2	A06										
2006		10	4902		P1										
2008		10	4902	2	P1										
2010		10	4902	2	P2										
2012		10	4902	3	P1										
2014		10	4902	3	P2										
2990						381.00									
3001															
4201		Condominium Les Condors Ltée, commandite													
4601		7810 av. Jean Bourdon, H4K 1H3													
4202		Les Investissements Zeppan Ltée													
4602		7810 av. Jean Bourdon, H4K 1H3													
4203		Semarco Construction Inc., commanditaire													
4603		6873 Banting rd., Côte St-Luc H4W 1G1													
5701		Att: Condominium Les Condors Ltée													
5702		7810 av. Jean Bourdon, Montréal H4K 1H3													
6060		Les Condors de l'Atrium, Société en commandite													
<del>6620</del>		③ Propriété sujette à surtaxe sur terrain vague desservi.													
6701		Fraction de copropriété: 0.00497 (704)													
6702		" " : 0.00050 (A06)													

CERT.	EFF.	07
17.12.86	26.9.86	2

CERT.	EFF.	07
17.12.86	29.7.86	2

R  
subd prov  
45501300

VERSO

CERT.	EFF.	07
17.12.86	20.9.86	2

CERT.	EFF.	07
17.12.86	29.7.86	2

R  
subd prov  
45501300

VERSO

45540272

I.F.T.I.

45540274

I.F.T.I.

4202 M. Elias (Marvache)

4202 M. Gauthier (Céline)

4602 6980 ch. de la Côte St. Luc # 704, H4V 3A4

4602 6980 ch. de la Côte St. Luc # 701, H4V 3A4

R.F.T.I.

CERT.	EPE	08
18287	36986	4

4203 Mme Coty (Bernard)

4603 6980 ch. de la Côte St. Luc # 704, H4V 3A4

CERT.	EPE	08
18287	36986	4

AEB00

COTE	QUARTIER	EMPLACEMENT - NOM, PROFESSION, RÉSIDENCE					CATEGORIE BÂTIMENT	SCOLAIRE	VALEUR EN DOLLARS			REMARQUES
		NUMÉRO	PROFONDEUR	FRONT	PROFONDEUR	SURFACE			TERRAIN	BÂTISSE	TOTAL	
1001	45540276	② 6980 Ch. de la Côte St-Luc # 706										
2002		10	4902	2	701							
2004		10	4902	2	B01							
2006		10	4902		P1							
2008		10	4902	2	P1							
2010		10	4902	2	P2							
2012		10	4902	3	P1							
2014		10	4902	3	P2							
2990												
3001												
4201		Condominium Les Condors Ltée, commandite										
4601		7810 av. Jean Bourdon, H4K 1H3										
4202		Les Investissements Zeppan Ltée										
4502		7810 av. Jean Bourdon, H4K 1H3										
4203		Samarco Construction Inc., commanditaire										
4603		6873 Bating rd., Côte St-Luc H4W 1G1										
5701		Att: Condominium Les Condors Ltée										
5702		7810 av. Jean Bourdon, Montréal H4K 1H3										
6060		Les Condors de l'Atrium, Société en commandite										
<del>6620</del>		② Propriété sujette à surtaxe sur terrain vague desservi.										
6701		Fraction de copropriété 0.00607 (701)										
6702		" " 0.00067 (B01)										
1001	45540278	② 6980 Ch. de la Côte St-Luc # 801										
2002		10	4902	2	806							
2004		10	4902	2	B44							
2006		10	4902		P1							
2008		10	4902	2	P1							
2010		10	4902	2	P2							
2012		10	4902	3	P1							
2014		10	4902	3	P2							
2990												
3001												
4201		Condominium Les Condors Ltée, commandite										
4601		7810 av. Jean Bourdon, H4K 1H3										
4202		Les Investissements Zeppan Ltée										
4602		7810 av. Jean Bourdon, H4K 1H3										
4203		Samarco Construction Inc., commanditaire										
4603		6873 Bating rd., Côte St-Luc H4W 1G1										
5701		Att: Condominium Les Condors Ltée										
5702		7810 av. Jean Bourdon, Montréal H4K 1H3										
6060		Les Condors de l'Atrium, Société en commandite										
<del>6620</del>		② Propriété sujette à surtaxe sur terrain vague desservi.										
6701		Fraction de copropriété: 0.00820 (B06)										
6702		" " 0.00081 (B44)										

VERSO

VERSO

CERT.	EFF.	07
17-12-86	19-8-86	7

CERT.	EFF.	07
17-12-86	29-7-86	7

subd prov 45501300

CERT.	EFF.	07
17-12-86	20-8-86	7

CERT.	EFF.	07
17-12-86	29-7-86	7

subd prov 45501300

45540276

45540278

3 F X I

3 F X I

4202 Mlle Barbara Brien

4202 Mlle Lina Cerniuc

4602 6980 ch de la Côte St-Luc # 706, H4V 3A4

4602 6980 ch de la Côte St-Luc # 801, H4V 3A4

GENY.	EFF.	08
19887	19886	7

GENY.	EFF.	08
19287	20886	7

AE820

CODE	COMPTÉ	EMPLACEMENT	NOM	PROFESSION	RESIDENCE	CATEGORIE D'IMMEUBLE	VALEUR EN DOLLARS			MUNICIPAL	REMARQUES
							SCOLAIRE	TERRAIN	BÂTIMENT		
1001	45540280	① 6980 tot	Ch. de la Côte St-Luc # 802								
2002		10	4902	2	803						
2004		10	4902	2	A03						
2006		10	4902		P1						
2008		10	4902	2	P1						
2010		10	4902	2	P2						
2012		10	4902	3	P1						
2014		10	4902	3	P2						
2990											
					581.00						
3001											
							5,800	109,000	114,800		
							5,800		5,800		R TV subd prov 45501300
4201			Condominium Les Condors Ltée, commandite								
4601			7810 av. Jean Bourdon, H4K 1H3								
4202			Les Investissements Zeppan Ltée								
4602			7810 av. Jean Bourdon, H4K 1H3								
4203			Samarco Construction Inc., commanditaire								
4603			6873 Banting rd., Côte St-Luc H4W 1G1								
5701			Att: Condominium Les Condors Ltée								
5702			7810 av. Jean Bourdon, Montréal H4K 1H3								
6060			Les Condors de l'Atrium, Société en commandite								
6620		②	<del>Propriété sujette à surtaxe sur terrain vague desservi.</del>								
6701			Fraction de copropriété	0.00791	(803)						
6702			" " "	0.00043	(A03)						
1001	45540282	② 6980 tot	Ch. de la Côte St-Luc # 803								
2002		10	4902	2	805						
2004		10	4902	2	B11						
2006		10	4902		P1						
2008		10	4902	2	P1						
2010		10	4902	2	P2						
2012		10	4902	3	P1						
2014		10	4902	3	P2						
2990											
					491.00						
3001											
							4,900	91,000	95,900		
							4,900		4,900		R TV subd prov 45501300
4201			Condominium Les Condors Ltée, commandite								
4601			7810 av. Jean Bourdon, H4K 1H3								
4202			Les Investissements Zeppan Ltée								
4602			7810 av. Jean Bourdon, H4K 1H3								
4203			Samarco Construction Inc., commanditaire								
4603			6873 Banting rd., Côte St-Luc H4W 1G1								
5701			Att: Condominium Les Condors Ltée								
5702			7810 av. Jean Bourdon, Montréal H4K 1H3								
6060			Les Condors de l'Atrium, Société en commandite								
6620		②	<del>Propriété sujette à surtaxe sur terrain vague desservi.</del>								
6701			Fraction de copropriété:	0.00650	(805)						
6702			" " "	0.00055	(B11)						

CERT.	EFF.	07
17-12-86	26-9-86	7
CERT.	EFF.	07
17-12-86	29-7-86	7

CERT.	EFF.	07
17-12-86	26-9-86	7
CERT.	EFF.	07
17-12-86	29-7-86	7

VERSO

VERSO

45540282

45540282

1F11

1F11

4202 M. Israel Braginsky

4202 M. Terefeck M. Chemtob

4602 6980 ch de la Côte St. Luc # 802 H4V 3A4

4602 6980 ch de la Côte St. Luc # 803

H4V 3A4

3F11

4203 Mlle. Malin Kosenberg

2F11

4603 6980 ch de la Côte St. Luc # 802 H4V 3A4

4203 Mme. Vicki Max - Zayak

4603 6980 ch de la Côte St. Luc # 803 H4V 3A4

3F11

4204 Mlle. Helene Braginsky

4604 6980 ch de la Côte St. Luc # 802 H4V 3A4

CERT.	EFF.	08
18287	26988	7

CERT.	EFF.	08
18287	26988	7

A2502

CODE	LOCALITÉ	EMPLACEMENT - NOM DU PROPRIÉTAIRE - RÉSIDENCE					CATEGORIE RÉGIMÉNT	VALEUR EN DOLLARS				MUNICIPAL #	REMARQUES	
		LOT	SECTION	PROFOND.	PROFONDÉUR	SURFACE		TERRE P.C.	TERRAIN	BÂTISSE	TOTAL			
1001	45540284	② 4980 Lot	Ch. de la Côte St-Luc #804											
2002		10	4902	2 802										
2004		10	4902	2 B21										
2006		10	4902	P1										
2008		10	4902	2 P1										
2010		10	4902	2 P2										
2012		10	4902	3 P1										
2014		10	4902	3 P2										
2990														
3001														
4201														
4601														
4202														
4602														
4203														
4603														
5701														
5702														
6060														
<del>6626</del>														
6701														
6702														
1001	45540286	② 4980 Lot	Ch. de la Côte St-Luc #805											
2002		10	4902	2 804										
2004		10	4902	2 A31										
2006		10	4902	2 A32										
2008		10	4902	P1										
2010		10	4902	2 P1										
2012		10	4902	2 P2										
2014		10	4902	3 P1										
2016		10	4902	3 P2										
2990														
3001														
4201														
4601														
4202														
4602														
4203														
4603														
5701														
5702														
6060														
<del>6626</del>														
6701														
6702														
6703														

VERSO

VERSO

CERT.	EFF.	07
17.12.86	4986	7

CERT.	EFF.	07
17.12.86	2978	7

CERT.	EFF.	07
17.12.86	2678	7

CERT.	EFF.	07
17.12.86	2978	7



45540284

3FII

4202 Mlle. Tanya Shecker

4602 6980 ch de la Côte St. Luc # 804, H4V 3A4

CERT.	EFF.	08
18287	26986	$\frac{08}{3}$

45540286

1FII

4202 M. Barry Brown

4602 6980 ch de la Côte St. Luc # 805, H4V 3A4

2FII

4202 Mme. Colette Roth

4603 6980 ch de la Côte St. Luc # 805, H4V 3A4

CERT.	EFF.	08
18287	26986	$\frac{08}{3}$

A-1111

CODE	COMTE	EMPLACEMENT (NOM, PROPOSITION, RESIDENCE)	MÉTRES CARRÉS	MÉTRES CARRÉS	MÉTRES CARRÉS	MÉTRES CARRÉS	MÉTRES CARRÉS	COULAIRE				REMARQUES
								TERRAIN	BÂTIMENT	TOTAL	MÉTRES CARRÉS	
1001	45540288	6980 Lot Ch. de la Côte St-Luc # 826										
2002		10 4902 2 801										
2004		10 4902 2 A23										
2006		10 4902 P1										
2008		10 4902 2 P1										
2010		10 4902 2 P2										
2012		10 4902 3 P1										
2014		10 4902 3 P2										
2990						464.00						
3001												
								4,600	85,000	89,600		
								4,600		4,600		subd prov 45501300
4201		Condominium Les Condors Ltée, commandite 7810 av. Jean Bourdon, H4K 1H3										
4601		Les Investissements Zeppan Ltée										
4202		7810 av. Jean Bourdon, H4K 1H3										
4602		Samarco Construction Inc., commanditaire										
4203		6873 Banting rd., Côte St-Luc H4W 1G1										
4603												
5701		Att: Condominium Les Condors Ltée										
5702		7810 av. Jean Bourdon, Montréal H4K 1H3										
6060		Les Condors de l'Atrium, Société en commandite										
<del>6620</del>		<del>Propriété sujette à surtaxe sur terrain vague desservi.</del>										
6701		Fraction de copropriété 0.00610 (801)										
6702		" " " 0.00056 (A23)										
1001	45540290	6980 Lot Ch. de la Côte St-Luc # 901										
2002		10 4902 2 906										
2004		10 4902 2 B42										
2006		10 4902 P1										
2008		10 4902 2 P1										
2010		10 4902 2 P2										
2012		10 4902 3 P1										
2014		10 4902 3 P2										
2990						618.00						
3001												
								6,100	113,600	119,700		
								6,100		6,100		subd prov 45501300
4201		Condominium Les Condors Ltée, commandite 7810 av. Jean Bourdon, H4K 1H3										
4601		Les Investissements Zeppan Ltée										
4202		7810 av. Jean Bourdon, H4K 1H3										
4602		Samarco Construction Inc., commanditaire										
4203		6873 Banting rd., Côte St-Luc H4W 1G1										
4603												
5701		Att: Condominium Les Condors Ltée										
5702		7810 av. Jean Bourdon, Montréal H4K 1H3										
6060		Les Condors de l'Atrium, Société en commandite										
<del>6620</del>		<del>Propriété sujette à surtaxe sur terrain vague desservi.</del>										
6701		Fraction de copropriété 0.00827 (906)										
6702		" " " 0.00060 (B42)										

VERSO

VERSO

CERT.	REF.	07
17.12.86	20.8.86	7
CERT.	REF.	07
17.12.86	29.7.86	7

CERT.	REF.	07
17.12.86	1.10.86	7
CERT.	REF.	07
17.12.86	24.7.86	7

45540288

IFI

4202 M. Harvey K. Legman

4602 6980 ch. de la Côte St. Luc # 806, H4V 3A4

CERT.	OFF.	
18287	20986	08 2

45540290

IFI

4202 M. Constant Ricci

4602 6980 ch. de la Côte St. Luc # 901, H4V 3A4

CERT.	OFF.	
18287	26986	08 2

AEK30

CODE	COMPTÉ	EMPLACEMENT - NOM, PROFESSION, RÉSIDENCE					CATEGORIE BÂTIMENT	SCOLAIRE		VALEUR EN DOLLARS			MUNICIPAL	REMARQUES	
		DIV. CAD.	CADASTRE	SUBDIVISION	FRONT	PROFONDEUR		SUPERFICIE	TERR. P. C.	TERRAIN	BÂTISSE	TOTAL			
1001	45540292	② 6980	Lot Ch. de la Côte St-Luc # 902												
2002		10	4902	2	903										
2004		10	4902	2	A17										
2006		10	4902	2	A18										
2008		10	4902	P1											
2010		10	4902	2	P1										
2012		10	4902	2	P2										
2014		10	4902	3	P1										
2016		10	4902	3	P2										
2950						631.00									
3001							② 3C 7A	6,200	113,500	119,700		R			
4201								6,200		6,200		T	subd prov 45501300		
4601															
4202															
4602															
4203															
4603															
5701															
5702															
6060															
6620		②	<del>Propriété sujette à surtaxe sur terrain vague desservi.</del>												
6701						Fraction de copropriété 0.00794 (903)									
6702						" " " 0.00056 (A17)									
6703						" " " 0.00056 (A18)									
1001	45540294	② 6980	Lot Ch. de la Côte St-Luc # 903												
2002		10	4902	2	905										
2004		10	4902	2	B07										
2006		10	4902	P1											
2008		10	4902	2	P1										
2010		10	4902	2	P2										
2012		10	4902	3	P1										
2014		10	4902	3	P2										
2990						486.00									
3001							② 3C 7A	4,900	91,400	96,300		R			
4201								4,900		4,900		T	subd prov 45501300		
4601															
4202															
4602															
4203															
4603															
5701															
5702															
6060															
6620		②	<del>Propriété sujette à surtaxe sur terrain vague desservi.</del>												
6701						Fraction de copropriété 0.00655 (905)									
6702						" " " 0.00043 (B07)									

VERSO

VERSO

CERT.	EFF.	07
17.12.86	29.8.86	£

CERT.	EFF.	07
17.12.86	29.8.86	£

CERT.	EFF.	07
17.12.86	29.8.86	£

CERT.	EFF.	07
17.12.86	29.8.86	£

4554029A

3FI1

4202 Mlle Louise Wong

4602 6980 ch de la Côte St-Luc # 902, H4V 3A4

CERT.	EFF.	OR
18287	19986	2

4554029A

1FI1

4202 M. Henry G. Gilbert

4602 6980 ch de la Côte St-Luc # 903, H4V 3A4

3FI1

4203 Mme Jasna Jarcovic

4603 6980 ch de la Côte St-Luc # 903

H4V 3A4

CERT.	EFF.	OR
18287	19986	2

AE330

## RÔLE D'ÉVALUATION DES IMMEUBLES POUR L'EXERCICE FINANCIER

1986

ANNEE	COTE	EMPLACEMENT - NOM PROFESSIONNEL - RÉSIDENCE					CATEGORIE BÂTIMENT	VALEUR EN DOLLARS			MUNICIPAL	REMARQUES
		INDICÉ	SECTION	FRONT	PROFONDEUR	SURFACE		SCOLAIRE	TERRAIN	BÂTIMENT		
1001	45540296	② 6980 <del>lot</del> Ch. de la Côte St-Luc # 904										
2002		10	4902	2	902							
2004		10	4902	2	B10							
2006		10	4902	P1								
2008		10	4902	2	P1							
2010		10	4902	2	P2							
2012		10	4902	3	P1							
2014		10	4902	3	P2							
2990											451.00	
3001												
4201		Condominium Les Condors Ltée, commandite										
4601		7810 av. Jean Bourdon, H4K 1H3										
4202		Les Investissements Zeppan Ltée										
4602		7810 av. Jean Bourdon, H4K 1H3										
4203		Samarco Construction Inc., commanditaire										
4603		6873 Banting rd., Côte St-Luc H4W 1G1										
5701		Att: Condominium Les Condors Ltée										
5702		7810 av. Jean Bourdon, Montréal H4K 1H3										
6060		Les Condors de l'Atrium, Société en commandite										
6620		② Propriété sujette à surtaxe sur terrain vague desservi.										
6701		Fraction de copropriété 0.00623 (902)										
6702		" " " 0.00024 (B10)										
1001	45540298	② 6980 <del>lot</del> Ch. de la Côte St-Luc # 905										
2002		10	4902	2	904							
2004		10	4902	2	B13							
2006		10	4902	P1								
2008		10	4902	2	P1							
2010		10	4902	2	P2							
2012		10	4902	3	P1							
2014		10	4902	3	P2							
2990											382.00	
3001												
4201		Condominium Les Condors Ltée, commandite										
4601		7810 av. Jean Bourdon, H4K 1H3										
4202		Les Investissements Zeppan Ltée										
4602		7810 av. Jean Bourdon, H4K 1H3										
4203		Samarco Construction Inc., commanditaire										
4603		6873 Banting rd., Côte St-Luc H4W 1G1										
5701		Att: Condominium Les Condors Ltée										
5702		7810 av. Jean Bourdon, Montréal H4K 1H3										
6060		Les Condors de l'Atrium, Société en commandite										
6620		② Propriété sujette à surtaxe sur terrain vague desservi.										
6701		Fraction de copropriété 0.00504 (904)										
6702		" " " 0.00045 (B13)										

VERSO

CERT.	EFF.	07
17.12%	1.986	7

CERT.	EFF.	07
17.12%	2.973%	7

 subd prov  
45501300

4,500 86,400 90,900

4,500 4,500

CERT.	EFF.	07
17.12%	1.986	7

CERT.	EFF.	07
17.12%	2.978%	7

 subd prov  
45501300

3,800 70,900 74,700

3,800 3,800

45540298

1EE1

4202 M. Joseph M. C. Ruxxexek

4602 6980 ch de la Côte St. Luc # 905, - H4V 3A4

2EE1

4503 Mme Lily Richter

4603 6980 ch de la Côte St. Luc # 905 H4V 3A4

AE320

CBRT.	EPP.	09
18387	1986	4





45540302

3FE1

45540302

IFE1

4202 Mill Dorothy Steffens  
4402 6980 ch de la Cite St-Luc #1001, H4V 3A4

4201 Rae Miller  
4401 6980 ch de la Cite St-Luc #906  
H4V 3A4

CERT.	EFF.	
15287	5-11-86	08
		9

CERT.	EFF.	
16287	2-1-86	15

DÉLÉ	COMPTÉ	EMPLACEMENT - NOM PROFESSION, RÉSIDENCE					CATEGORIE BÂTIMENT	SCOLAIRE		VALEUR EN DOLLARS			MUNICIPAL	REMARQUES		
		ALÉ	TRANSFÈRE	EMPLACEMENT	PROFONDEUR	SURFACES		TERRAIN	BÂTIMENT	TOTAL						
1001	45540304	② 6980 lot Ch. de la Côte St-Luc # 1002														
2002		10	4902	2	1003											
2004		10	4902	2	B33											
2006		10	4902		P1											
2008		10	4902	2	P1											
2010		10	4902	2	P2											
2012		10	4902	3	P1											
2014		10	4902	3	P2											
2990																
3001																
4201		Condominium Les Condors Ltée, commandite														
4601		7810 av. Jean Bourdon, H4K 1H3														
4202		Les Investissements Zeppan Ltée														
4602		7810 av. Jean Bourdon, H4K 1H3														
4203		Samarco Construction Inc., commanditaire														
4603		6873 Banting rd., Côte St-Luc H4W 1G1														
5701		Att: Condominium Les Condors Ltée														
5702		7810 av. Jean Bourdon, Montréal H4K 1H3														
6060		Les Condors de l'Atrium, Société en commandite														
6620		② Propriété sujette à surtaxe sur terrain vague desservi.														
6701		Fraction de copropriété 0.00797 (1003)														
6702		" " " 0.00055 (B33)														
1001	45540306	② 6980 lot Ch. de la Côte St-Luc # 1003														
2002		10	4902	2	1005											
2004		10	4902	2	A28											
2006		10	4902		P1											
2008		10	4902	2	P1											
2010		10	4902	2	P2											
2012		10	4902	3	P1											
2014		10	4902	3	P2											
2990																
3001																
4201		Condominium Les Condors Ltée, commandite														
4601		7810 av. Jean Bourdon, H4K 1H3														
4202		Les Investissements Zeppan Ltée														
4602		7810 av. Jean Bourdon, H4K 1H3														
4203		Samarco Construction Inc., commanditaire														
4603		6873 Banting rd., Côte St-Luc H4W 1G1														
5701		Att: Condominium Les Condors Ltée														
5702		7810 av. Jean Bourdon, Montréal H4K 1H3														
6060		Les Condors de l'Atrium, Société en commandite														
6620		② Propriété sujette à surtaxe sur terrain vague desservi.														
6701		Fraction de copropriété 0.00659 (1005)														
6702		" " " 0.00061 (A28)														

VERSO

VERSO

CERT.	EFF.	
17.12.86	1-11.86	07

CERT.	EFF.	
17.12.86	27.7.86	07

subd prov  
45501300

CERT.	EFF.	
17.12.86	17.3.86	07

CERT.	EFF.	
17.12.86	27.7.86	07

subd prov  
45501300

45540304

45540306

1FE1

3FE1

4202 M Tony Goldenberg

4202 Mlle Thelma Kaulton

4602 6980ch de la Côte St-Luc #1002, H4V 3A4

4602 6980ch de la Côte St-Luc #1003, H4V 3A4

CERT.	EFF.	OS
18-1-37	12-11-36	3

CERT.	EFF.	OS
18-2-57	19-8-86	7

15620

ANNEE	COMTE	EMPLACEMENT - NOM, PROFESSION, RESIDENCE					CATEGORIE BAYMENT	VALEUR EN DOLLARS			MUNICIPAL *	REMARQUES			
		EX. CAS	CADASTRE	SUBDIVISION	FACULT	PROFONDEUR		SUPERFICIE	SCOLAIRE	TERRAIN			BATISSE	TOTAL	
								P	C						
1001	45540308	② 6980 Lot Ch. de la Côte St-Luc # 1004													
2002		10	4902	2	1002										
2004		10	4902	2	B20										
2006		10	4902		P1										
2008		10	4902	2	P1										
2010		10	4902	2	P2										
2012		10	4902	3	P1										
2014		10	4902	3	P2										
2990						469.00									
3001							③ 3C 7A	4,600		86,900	91,400	R			
								4,600			4,600	T VV	subd prov 45501300		
4201		Condominium Les Condors Ltée, commandite													
4601		7810 av. Jean Bourdon, H4K 1H3													
4202		Les Investissements Zeppan Ltée													
4602		7810 av. Jean Bourdon, H4K 1H3													
4203		Samarco Construction Inc., commanditaire													
4603		6873 Banting rd., Côte St-Luc H4W 1G1													
5701		Att: Condominium Les Condors Ltée													
5702		7810 av. Jean Bourdon, Montréal H4K 1H3													
6060		Les Condors de l'Atrium, Société en commandite													
6620		③ Propriété sujette à surtaxe sur terrain vague desservi.													
6701		Fraction de copropriété 0.00626 (1002)													
5702		" " 0.00047 (B20)													
1001	45540310	② 6980 Lot Ch. de la Côte St-Luc # 1005													
2002		10	4902	2	1004										
2004		10	4902	2	B08										
2006		10	4902		P1										
2008		10	4902	2	P1										
2010		10	4902	2	P2										
2012		10	4902	3	P1										
2014		10	4902	3	P2										
2990						383.00									
3001							③ 3C 7A	3,800		71,400	75,200	R			
								3,800			3,800	T VV	subd prov 45501300		
4201		Condominium Les Condors Ltée, commandite													
4601		7810 av. Jean Bourdon H4K 1H3													
4202		Les Investissements Zeppan Ltée													
4602		7810 av. Jean Bourdon, H4K 1H3													
4203		Samarco Construction Inc., commanditaire													
4603		6873 Banting rd., Côte St-Luc H4W 1G1													
5701		Att: Condominium Les Condors Ltée													
5702		7810 av. Jean Bourdon, Montréal H4K 1H3													
6060		Les Condors de l'Atrium, Société en commandite													
6620		③ Propriété sujette à surtaxe sur terrain vague desservi.													
6701		Fraction de copropriété 0.00506 (1004)													
6702		" " 0.00044 (B08)													

VERSO

VERSO

②		
CERT.	EFF.	07
17.12.86	6.10.86	/
CERT.	EFF.	07
17.12.86	29.7.86	/

③		
CERT.	EFF.	07
17.12.86	19.8.86	/
CERT.	EFF.	07
17.12.86	29.7.86	/

45540308

1FI1

4202 M. Kenneth L. Parent

4602 - 6980 ch de la Côte St-Luc #1004, H4V 3A4

1FI1

4203 M. Paul L. Boudrias

4603 6980 ch de la Côte St-Luc # 1004, H4V 3A4

CERT.	EFF.	
18-2-87	6-10-86	08 7

45540310

3FI1

4202 Mlle. Annette Basso

4602 6980 ch de la Côte St-Luc # 1005, H4V 3A4

CERT.	EFF.	
18-2-87	19-8-86	08 7

AEB30

CODE	COMPLÈTE	EMPLACEMENT / NOM / PROFESSION / RESIDENCE						CATEGORIE MUNICIPALE	SCOLAIRE				MUNICIPALE	REMARQUES	
		NUMERO	QUANTITE	DATE	PROFESSION	RESIDENCE	EMPLACEMENT		TERR. P.C.	TERRAIN	BATISSE	TOTAL			
1001	45540312	⑥ 6980 Lot Ch. de la Côte St-Luc #1006													
2002		10	4902	2	1001										
2004		10	4902	2	A15										
2006		10	4902		P1										
2008		10	4902	2	P1										
2010		10	4902	2	P2										
2012		10	4902	3	P1										
2014		10	4902	3	P2										
2990															
3001						469.00									
4201		Condominium Les Condors Ltée, commandite													
4601		7810 av. Jean Bourdon H4K 1H3													
4202		Les Investissements Zeppan Ltée													
4602		7810 av. Jean Bourdon, H4K 1H3													
4203		Samarco Construction Inc., commanditaire													
4603		6873 Banting rd., Côte St-Luc H4W 1G1													
5701		Att: Condominium Les Condors Ltée													
5702		7810 av. Jean Bourdon, Montréal H4K 1H3													
6060		Les Condors de l'Atrium, Société en commandite													
6620		⑥ Propriété sujette à surtaxe sur terrain vague desservi.													
6701		Fraction de copropriété 0.00617 (1001)													
6702		" " 0.00056 (A15)													
1001	45540314	⑥ 6980 Lot Ch. de la Côte St-Luc # 1101													
2002		10	4902	2	1-06										
2004		10	4902	2	A11										
2006		10	4902	2	A12										
2008		10	4902		P1										
2010		10	4902	2	P1										
2012		10	4902	2	P2										
2014		10	4902	3	P1										
2016		10	4902	3	P2										
2990						640.00									
3001															
4201		Condominium Les Condors Ltée, commandite													
4601		7810 av. Jean Bourdon H4K 1H3													
4202		Les Investissements Zeppan Ltée													
4602		7810 av. Jean Bourdon H4K 1H3													
4203		Samarco Construction Inc., commanditaire													
4603		6873 Banting rd., Côte St-Luc H4W 1G1													
5701		Att: Condominium Les Condors Ltée													
5702		7810 av. Jean Bourdon, Montréal H4K 1H3													
6050		Les Condors de l'Atrium, Société en commandite													
6620		⑥ Propriété sujette à surtaxe sur terrain vague desservi.													
6701		Fraction de copropriété 0.00836 (1106)													
6702		" " 0.00042 (A11)													
6703		" " 0.00042 (A12)													

VERSO

VERSO

CERT.	EFF.	07
17.12.86	17.8.86	F
CERT.	EFF.	07
17.12.86	29.7.86	F

CERT.	EFF.	07
17.12.86	7.10.86	F
CERT.	EFF.	07
17.12.86	29.7.86	F

R  
subd prov  
45501300

R  
subd prov  
45501300

45540310

45540311

1FE1

2FE1

4202 St Jack - base Dussere

4202 St-Jacques - base Dussere

4602 6980 ch de la Cite St. Luc # 1006, H4V 3A4

4602 6980 ch de la Cite St. Luc # 1006, H4V 3A4

DATE	HEURE	08
15-2-87	19:26	7

DATE	HEURE	08
15-2-87	19:26	7

15287

ROLE D'ÉVALUATION DES IMMEUBLES POUR L'EXERCICE FINANCIER

1986

COTE	COMPTÉ	EMPLACEMENT - NOM PROPRETAIRE - RÉG. DÉV. DE					CATEGORIE D'ÉVALUATION	VALEUR EN DOLLARS			REMARQUES
		NUMÉRO	SECTION	ARRONDISSEMENT	PROFONDEUR	SURFACE		TERRAIN	BÂTIMENT	TOTAL	
1001	45540316	② 6980 <del>Lot</del> Ch. de la Côte St-Luc # 1102									
2002		10	4902		2	1103					
2004		10	4902		2	B34					
2006		10	4902			P1					
2008		10	4902		2	P1					
2010		10	4902		2	P2					
2012		10	4902		3	P1					
2014		10	4902		3	P2					
2990											
						598.00					
3001							5,900	116,700	116,600		
							5,900		5,900	T subd prov 45501300	
4201		Condominium Les Condors Ltée, commandite									
4601		7810 av. Jean Bourdon, H4K 1H3									
4202		Les Investissements Zeppan Ltée									
4602		7810 av. Jean Bourdon, H4K 1H3									
4203		Samarco Construction Inc., commanditaire									
4603		6873 Banting rd., Côte St-Luc H4W 1G1									
5701		Att: condominium Les Condors Ltée									
5702		7810 av. Jean Bourdon, Montréal H4K 1H3									
6060		Les Condors de l'Atrium, Société en commandite									
<del>6620</del>		<del>Propriété sujette à surtaxe sur terrain vague desservi.</del>									
6701		Fraction de copropriété 0.00804 (1103)									
6702		" " 0.00055 (B34)									
1001	45540318	② 6980 <del>Lot</del> Ch. de la Côte St-Luc # 1103									
2002		10	4902		2	1105					
2004		10	4902		2	B35					
2006		10	4902			P1					
2008		10	4902		2	P1					
2010		10	4902		2	P2					
2012		10	4902		3	P1					
2014		10	4902		3	P2					
2990											
						500.00					
3001							5,000	92,700	97,700		
							5,000		5,000	T subd. prov 45501300	
4201		Condominium Les Condors Ltée, commandite									
4601		7810 av. Jean Bourdon, H4K 1H3									
4202		Les Investissements Zeppan Ltée									
4602		7810 av. Jean Bourdon, H4K 1H3									
4203		Samarco Construction Inc., commanditaire									
4603		6873 Banting rd., Côte St-Luc H4W 1G1									
5701		Att: Condominium Les Condors Ltée									
5702		7810 av. Jean Bourdon, Montréal H4K 1H3									
6060		Les Condors de l'Atrium, Société en commandite									
<del>6620</del>		<del>Propriété sujette à surtaxe sur terrain vague desservi.</del>									
6701		Fraction de copropriété 0.00665 (1105)									
6702		" " 0.00053 (B36)									

VERSO

②  
CERT. EFF. 07  
17-12-86 6-10-86

CERT. EFF. 07  
17-12-86 2-7-86

②  
CERT. EFF. 07  
17-12-86 1-9-86

CERT. EFF. 07  
17-12-86 2-7-86



455-10.316

1E11

4202 ex. Steves Sakowitz

4602 6980 ch. de la Cité St. Luc #1102, H4V 3A4

DATE	EXP.	08
13087	16-10-86	2

45500

AN	NUMÉRO	EMPLACEMENT (NOV. PROFESSION, RESIDENCE)	SURFACE	CATEGORIE D'ÉVALUATION	VALEUR EN DOLLARS			REMARQUES
					TERRAIN	BÂTIMENT	TOTAL	
1001	45540320	② 6980 <del>Le</del> Ch. de la Côte St-Luc #1104						
2002		10 4902 2 1102						
2004		10 4902 2 B38						
2006		10 4902 P1						
2008		10 4902 2 P1						
2010		10 4902 2 P2						
2012		10 4902 3 P1						
2014		10 4902 3 P2						
2990			483.00					
3001				② 3C 7A	4,800	87,500	92,300	R subd prov 45501300
4201		Condominium Les Condors Ltée, commandite		1				
4601		7810 av. Jean Bourdon, H4K 1H3		1				
4202		Les Investissements Zeppan Ltée		1				
4602		7810 av. Jean Bourdon, H4K 1H3		1				
4203		Samarco Construction Inc., commanditaire		2				
4603		6873 Banting rd., Côte St-Luc H4W 1G1		2				
5701		Att: Condominium Les Condors Ltée						
5702		7810 av. Jean Bourdon, Montréal H4K 1H3						
6060		Les Condors de l'Atrium, Société en commandite						
<del>6620</del>		② Propriété sujette à surtaxe sur terrain vague desservi.						
6701		Fraction de copropriété 0.00633 (1102)						
6702		" " 0.00060 (B38)						
1001	45540322	② 6980 <del>Le</del> Ch. de la Côte St-Luc #1105						
2002		10 4902 2 1104						
2004		10 4902 2 A26						
2006		10 4902 P1						
2008		10 4902 2 P1						
2010		10 4902 2 P2						
2012		10 4902 3 P1						
2014		10 4902 3 P2						
2990			392.00					
3001				② 3C 7A	3,900	72,200	76,100	R subd prov 45501300
4201		Condominium Les Condors Ltée, commandite		1				
4601		7810 av. Jean Bourdon, H4K 1H3		1				
4202		Les Investissements Zeppan Ltée		1				
4602		7810 av. Jean Bourdon, H4K 1H3		1				
4203		Samarco Construction Inc., commanditaire		2				
4603		6873 Banting rd., Côte St-Luc H4W 1G1		2				
5701		Att: Condominium Les Condors Ltée						
5702		7810 av. Jean Bourdon, H4K 1H3						
6060		Les Condors de l'Atrium, Société en commandite						
<del>6620</del>		② Propriété sujette à surtaxe sur terrain vague desservi.						
6701		Fraction de copropriété 0.00513 (1104)						
6702		" " 0.00050 (A26)						

VERSO

15540322

1 F 2 1

4202 M. Robert Z. Holmes

4602 6980 ch. de la Côte St. Luc #1105, 44V 3A4

CERT.	RFP.	08
18987	26986	4

CODE	COMPTÉ	EMPLACEMENT - NOM PROFESSION, RÉSIDENCE					CATEGORIE D'IMMEUBLE	SCOLAIRE		VALEUR EN DOLLARS			MUNICIPAL	REMARQUES	
		PARCÉLLE	CADASTRE	SUBDIVISION	FRONT	PROFONDEUR		SUPERFICIE	TERR	P. C.	TERRAIN	BÂTIMENT			TOTAL
1001	45540324	③ 6980 Lot Ch. de la Côte St-Luc #1106													
2002		10	4902	2	1101										
2004		10	4902	2	B43										
2006		10	4902		P1										
2008		10	4902	2	P1										
2010		10	4902	2	P2										
2012		10	4902	3	P1										
2014		10	4902	3	P2										
2990						451.00									
3001							③ 30 7A		4,500	86,900	91,400				
4201		Condominium Les Condors Ltée, commandite													
4601		7810 av. Jean Bourdon, H4K 1H3													
4202		Les Investissements Zeppan Ltée													
4602		7810 av. Jean Bourdon, H4K 1H3													
4203		Samarco Construction Inc., commanditaire													
4603		6873 Banting rd., Côte St-Luc H4W 1G1													
5701		Att: Condominium Les Condors Ltée													
5702		7810 av. Jean Bourdon, Montréal H4K 1H3													
6060		Les Condors de l'Atrium, Société en commandite													
<del>6620</del>		⑤ Propriété sujette à surtaxe sur terrain vague desservi.													
6701		Fraction de copropriété 0.00623 (1101)													
6702		" " 0.00024 (B43)													
1001	45540326	③ 6980 Lot Ch. de la Côte St-Luc #1204													
2002		10	4902	2	1201										
2004		10	4902	2	A33										
2006		10	4902	2	A34										
2008		10	4902		P1										
2010		10	4902	2	P1										
2012		10	4902	2	P2										
2014		10	4902	3	P1										
2016		10	4902	3	P2										
2990						945.00									
3001							③ 30 7A		9,400	174,600	184,000				
4201		Condominium Les Condors Ltée, commandite													
4601		7810 av. Jean Bourdon, H4K 1H3													
4202		Les Investissements Zeppan Ltée													
4602		7810 av. Jean Bourdon, H4K 1H3													
4203		Samarco Construction Inc., commanditaire													
4603		6873 Banting rd., Côte St-Luc H4W 1G1													
5701		Att: Condominium Les Condors Ltée													
5702		7810 av. Jean Bourdon, H4K 1H3													
6060		Les Condors de l'Atrium, Société en commandite													
<del>6620</del>		⑤ Propriété sujette à surtaxe sur terrain vague desservi.													
6701		Fraction de copropriété 0.01245 (1201)													
6702		" " 0.00024 (A33)													
6703		" " 0.00087 (A34)													

CERT.	EFF.	07
17-12-86	22-8-86	#

CERT.	EFF.	07
17-12-86	22-8-86	#

subd prov  
45501300

CERT.	EFF.	07
17-12-86	1-10-86	#

CERT.	EFF.	07
17-12-86	22-8-86	#

subd prov  
45501300

45540324

1FF1

4202 M. Albert Amiel

4602 6980 ch de la Côte St. Luc #106, H4V 2R4

CERT.	EFF.	OR
18237	22886	5

AEBCC

CODE	COMPTÉ	EMPLACEMENT - ADM. PROFESSION. RESIDENCE					CATEGORIE BÂTIMENT	SCOLAIRE		VALEUR EN DOLLARS			MUNICIPAL	REMARQUES	
		PARCÉLLE	CADASTRE	SUBDIVISION	FRONT	PROFONDEUR		SUPERFICIE	TERR	P	C	TERRAIN			BÂTISSE
1001	45540328	② 6980 Lot Ch. de la Côte St-Luc # 1202													
2002		10	4902	2	1202										
2004		10	4902	2	A21										
2006		10	4902	2	A22										
2008		10	4902	P1											
2010		10	4902	2	P1										
2012		10	4902	2	P2										
2014		10	4902	3	P1										
2016		10	4902	3	P2										
2990						645.00									
3001							② 30 7A			6,400	116,500	122,900	R	17,1286 29,786 07	
4201		Condominium Les Condors Ltée, commandite													
4601		7810 av. Jean Bourdon, H4K 1H3													
4202		Les Investissements Zeppan Ltée													
4602		7810 av. Jean Bourdon, H4K 1H3													
4203		Samarco Construction Inc., commanditaire													
4603		6873 Banting Rd., Côte St-Luc H4W 1G1													
5701		Att: Condominium Les Condors Ltée													
5702		7810 av. Jean Bourdon, Montréal H4K 1H3													
6660		Les Condors de l'Atrium, Société en commandite													
6620		② Propriété sujette à surtaxe sur terrain vague desservi.													
6701		Fraction de copropriété 0.00820 (1202)													
6702		" " 0.00049 (A21)													
6703		" " 0.00058 (A22)													
1001	45540330	Lot Ch. de la Côte St-Luc													
2002		10	4902	2	1203										
2004		10	4902	2	A19										
2006		10	4902	2	A20										
2008		10	4902	P1											
2010		10	4902	2	P1										
2012		10	4902	2	P2										
2014		10	4902	3	P1										
2016		10	4902	3	P2										
2990						907.00									
3001							7A			9,000		9,000	T VV	17,1286 29,786 07 subd prov 45501300	
4201		Condominium Les Condors Ltée, commandite													
4601		7810 av. Jean Bourdon, H4K 1H3													
4202		Les Investissements Zeppan Ltée													
4602		7810 av. Jean Bourdon, H4K 1H3													
4203		Samarco Construction Inc., commanditaire													
4603		6873 Banting rd., Côte St-Luc H4W 1G1													
5701		Att: Condominium Les Condors Ltée													
5702		7810 av. Jean Bourdon, Montréal H4K 1H3													
6060		Les Condors de l'Atrium, Société en commandite													
6620		Propriété sujette à surtaxe sur terrain vague desservi.													
6701		Fraction de copropriété 0.01203 (1203)													
6702		" " 0.00052 (A19)													
6703		" " 0.00052 (A20)													

BOULEVARD DE MONTRÉAL

ROLI D'ÉVALUATION DES IMMEUBLES POUR L'EXERCICE FINANCIER 1986

CODE	ADRESSE	NATURE DE L'IMMEUBLE	SITUATION	CARRÉ	VOLUME	CARRÉ	CARRÉ	CARRÉ	CARRÉ	CARRÉ	CARRÉ	VALEUR EN DOLLARS			MURTELLI	REMARQUES
												TERRAIN	BÂTISSE	TOTAL		
1001	45540332	Ch. de la Côte St-Luc #1201														
2002		10 4902	2	1204												
2004		10 4902	2	A16												
2006		10 4902		P1												
2008		10 4902	2	P1												
2010		10 4902	2	P2												
2012		10 4902	3	P1												
2014		10 4902	3	P2												
2990																
3001																
4201		Condominium Les Condors Ltée, commandite														
4601		7810 av. Jean Bourdon, H4K 1H3														
4202		Les Investissements Zeppen Ltée														
4602		7810 av. Jean Bourdon, H4K 1H3														
4203		Samarco Construction Inc., commanditaire														
4603		6873 Banting rd., Côte St-Luc H4W 1G1														
5701		Att: Condominium Les Condors Ltée														
5702		7810 av. Jean Bourdon, Montréal H4K 1H3														
6060		Les Condors de l'Atrium, Société en commandite														
<del>6620</del>		<del>Propriété sujette à surtaxe sur terrain vague desservi.</del>														
6701		Fraction de copropriété 0.00855 (1204)														
6702		" " " 0.00056 (A16)														
1001	45540450	Lot Ch. de la Côte St-Luc														
2002		10 4902	3													
2004		10 4902		P1												
2006		10 4902	2	P1												
2008		10 4902	2	P2												
2990																
3001																
4201		Condominium Les Condors Ltée, commandite														
4601		7810 av. Jean Bourdon H4K 1H3														
4202		Les Investissements Zeppen Ltée														
4602		7810 av. Jean Bourdon, H4K 1H3														
4203		Samarco Construction Inc., commanditaire														
4603		6873 Banting rd., Côte St-Luc H4W 1G1														
5701		Att: Condominium Les Condors Ltée														
5702		7810 av. Jean Bourdon, Montréal H4K 1H3														
6060		Les Condors de l'Atrium, Société en commandite														
6620		Propriété sujette à surtaxe sur terrain vague desservi.														
6701		Fraction de copropriété 0.50000														

CERT.	EFF.	07
17-12-86	26986	✓
CERT.	EFF.	07
17-12-86	29736	✓

subd prov  
45501300

CERT.	EFF.	07
17-12-86	29736	✓

subd prov  
45501300

45540332

1871

4602 74 Abel Schuster

4602 6980ch de la Côte St. Luc #1201, H4V 3A4

1871

4603 7002 Dixie Feunberg

4603 6980ch de la Côte St. Luc #1201, H4V 3A4

CERT.	EFF.	DS
18287	26986	7

1871



CODE	COMpte	EMPLACEMENT - NOM, PROFESSION, RÉSIDENCE					CATEGORIE BÂTIMENT	SCOLAIRE		VALEUR EN DOLLARS			MUNICIPAL	REMARQUES				
		DIV. CAD.	CADASTRE	SUBDIVISION	FRONT	PROFONDEUR		SUPERFICIE	TERR.	P. C.	TERRAIN	BÂTISSE		TOTAL	CERT.	EFF.		
1001	45540452																	
2002			10 4902	2 B17														
2004			10 4902	P1														
2006			10 4902	2 P1														
2008			10 4902	2 P2														
2010			10 4902	3 P1														
2012			10 4902	3 P2														
2990							2700											
3001								3C		500	4000	4500	T R					
4201																		
4601																		
4202																		
4602																		
4203																		
4603																		
5701																		
5702																		
6060																		
6701																		

CERT.	EFF.	18
10-267	10-12-86	10

provient  
de  
45540256