

43

**NOTRE-DAME
DE-GRÂCE**

RUE	PAGE	RUE	PAGE	RUE	PAGE
AVONMONTE	479				
ADDINGTON	919	QUEEN MARY RD	487		
BELFIELD PL	298	RUSTIC PLACE	258		
BONAVISTA AV	564	SARANAC	531		
BOTREL	713	SNOWDON	544		
BOURASSA	25	ST REMI	17		
BOURNET AV	286	TRANS ISLAND AV	101		
BRILLON	706	TRANS ISLAND AV SUITE	110		
BRODEUR AV	1020		112		
BULMER AV	568	TURCOT PL	10		
BYRON	550	VAN HORNE AV	273		
CH DE LA CÔTE ST PAUL	4	VENDOME AV	599		
CIRCLE RD	504	VEZINA	254		
CLANRANALD AV	345	WELLSTEED AV	564		
CLAREMONT	565	WESTBURY AV	44		
COCHRANE PL	284	DORNAL	43		
COOLBROOK AV	158	LACOMBE	107		
CÔTE STE CATHERINE CH DE LA	485	DUFFERIN	485		
DALOU	537	MOUNTAIN SIGHTS	64		
DECARIE BL	709+852	NOTRE DAME	1		
DUPUIS AV	300	GLENCAIRN (5095)	511		
DUQUETTE AV	1009				
DURNFORD PL	282				
EARNSCLIFFE AV CÔTE EST	406				
EDOUARD MONTPETIT BL	111				
GARLAND PL	265 + 830				
GIRQUARD AV	953				
GLOBERT	557				
GREY AV	569				
GROVEHILL PL	1002				
IGNA	516				
ISABELLA AV	480				
JACQUES GRENIER AV	517				
JEAN BRILLANT	44				
KENMORE PL	260				
LUCY PL	296				
MAC DONALD AV	453				
MARCIL AV	1086				
MARLOWE AV	629				
MC LYNN AV	308				
MINTO AV	897				
NEWMAN PL	268				
NORTHCLIFFE AV	670				
OLD ORCHARD AV	1031				
ORPHELINAT AV DE L	795				
OXFORD AV	1145				
PHILIPPE TURCOT	7				
FLAMONDON AV CÔTE NORD	261				
PONSARD AV	523				
PRUD HOMME AV	862				
PULLMAN	19				

CODE	COMPTE	EMPLACEMENT - NOM, PROFESSION, RÉSIDENCE						CATEGORIE CATÉGORIE	SCOLAIRE		VALEUR EN DOLLARS			MUNICIPAL *	REMARQUES	
		DIV. CAD.	CADASTRE	SUBDIVISION	FRONT	PROFONDEUR	SUPERFICIE		TERR.	P. C.	TERRAIN	BÂTISSE	TOTAL			
2999	43263900						2,35600									
3001								7A	1	2B1	18900		18900	TVV	I	
4201		M ^{LE} PATRICIA CARSON														
4601		5138 CH DE LA CÔTÉ ST ANTOINE H4A 1N7														
6620		PROPRIÉTÉ SUJETTE A SURTAXE SUR TERRAIN VAGUE DESSERVI														
7801		CH DE LA CÔTÉ ST ANTOINE														
1001	43263950	3759 AV DE VENDÔME														
2002		10 202	5		10670	3800	4,17000									
2802					11280											
3001								2A	1	2B1	41200	187700	228900	T R		
4201		M ^{PAUL JR DESMARAIS}														
4601		596 BELMONT AV WESTMOUNT H3Y 2V9														
6101		3759 av de Vendôme H4A 3M8 F102249034 p. 29-16-84														
		<i>Occupation du domaine public pour fins privées valeur \$13,035</i>														
1001	43264000	3761 VENDÔME														
2002		10 P202			7600	14090	10,70800									
3001								2A	1	2B1	90000	50000	140000	T R	I	
4201		MISS SHARIE KENNEDY														
4601		3761 AV VENDÔME H4A 3M8														
6400		<i>Correspondance anglaise F.F. 30/6/85 ff</i>														
1001	43264100	3771 AV DE VENDÔME														
2002		10 202	144		3400	11490	3,90600									
3001								2A	1	2B1	37700	106800	144500	T R	I	
4201		M ^{MICHEL LANGELIER, COURTIER}														
4613		3771 AV DE VENDÔME H4A 3M8														
1001	43264200	3773 AV DE VENDÔME														
2002		10 202	145		3150	11490	3,61900									
3001								2A	1	2B1	34900	106800	141600	T R	I	
4204		M ^{RODOLPHE B CASGRAIN, VENDEUR}														
4604		3773 AVE VENDÔME H4A 3M8														
1001	43264300	3779 AVE VENDÔME														

CODE	COMPTE	EMPLACEMENT - NOM, PROFESSION, RÉSIDENCE					CATEGORIE BÂTIMENT	SCOLAIRE		VALEUR EN DOLLARS			MUNICIPAL	REMARQUES	
		DIV. CAD.	CADASTRE	SUBDIVISION	FRONT	PROFONDEUR		SUPERFICIE	TERR.	TERR.	TERRAIN	BÂTISSÉ			TOTAL
2002	43264300	10 202	145		3150	11490	3,61900								
3001								2A	1 281	34800	113900	148700	T R I		
4201		MME PIERRE DESAULNIERS (JOSETTE LANGLOIS)													
4601		3779 AV DE VENDOME H4A 3M8													
1001	43264400	3781 AVE VENDOME													
2002		10 202	147		3150	11490	3,61900								
3001								2A	1 281	34800	116900	151700	T R I		
4211		M RICHARD CLERMONT, MEDECIN													
4611		3701 AV VENDOME H4A 3M8													
1001	43264500	3785 AVE VENDOME													
2002		10 202	148		3150	11490	3,61900								
3001								2A	1 281	34800	100300	135100	T R I		
4204		MRS ALBERT W LAPIN (JOY SMITH)													
4604		3785 AVE VENDOME H4A 3M8													
1001	43264600	3787 AVE VENDOME													
2002		10 202	149		3150	11490	3,61900								
3001								2A	1 281	34,800	68,400	103,200	T R I	<i>P. de R. M. 86</i>	
4204		M GUY LACOSTE, NOTAIRE													
4604		3787 AV DE VENDOME H4A 3M8													<i>1563(16486) 205</i>
1001	43264700	3791 AV DE VENDOME													
2002		10 202	150		3150	11490	3,61900								
3001								2A	1 281	34800	100300	135100	T R I		
4218		M MICHEL SIMARD, MEDECIN													
4618		3791 AV DE VENDOME H4A 3M8													
1001	43264800	3793 AVE VENDOME													
2002		10 202	151		3150	11490	3,61900								
3001								2A	1 281	34800	108900	143700	T R I		

COOZ	COMPTE	EMPLACEMENT - NOM, PROFESSION, RÉSIDENCE						CATEGORIE BÂTIMENT	SCOLAIRE		VALEUR EN DOLLARS			MUNICIPAL	REMARQUES	
		DIV CAD	CADASTRE	SUBDIVISION	FRONT	PROFONDEUR	SURFACE		TERR.	P. C.	TERRAIN	BÂTISSE	TOTAL			
4211 4611	43269800	M PAUL E MALLETTE, C A 3793 VENDOME H4A 3M8						1F								
1001	43269900	3797 AVE DE VENDOME						1101								
2002		10 202	152		3010	1RR					3,24600					
2004		10 202	P91-1		140	2800					4000					
2006		10 202	P92-1		140	3040					4300					
2999											3,32900					
3001																
4201 4601		MME LUCETTE BROUSSEAU-LAPOINTE 3797 AVE VENDOME H4A 3M8						5F								
7001		3999 VENDOME AVE VOIR 5142 NOTRE DAME DE GRAC														
7002		AV. NOTRE DAME DE GRACE														
7003		4001 VENDOME AVE VOIR 5143 ND DE GRACE														
1001	43265000	4015-17 AVE VENDOME						1101								
2002		10 202	P115		3650	11900					4,16100					
3001																
4201 4601		M JEAN LOUIS AUBRY 4017 AV VENDOME H4A 3N2						1F								
		VERSO														
1001	43265100	4021-23 AVE VENDOME						1101								
2002		10 202	116		3300	11400					3,76200					
3001																
4202 4602		MR WILLIAM HOWARD FEINDEL, MEDECIN 4021 DE VENDOME H4A 3N2						1A								
1001	43265200	4025-27 AVE VENDOME						1101								
2002		10 202	117		3300	11400					3,76200					
3001																
4201 4601		MRS ANNIE LUPINSKY-LYNCH 50X 4126 DUNDAS-BURLINGTON ONTARIO 4027 de Vendome H4A 3N2						2A								
4202 4602		MR ANDRES DALGLEISH 25X F222 (11-4-85) om 4483						1A								
4203 4603		4027 DE VENDOME H4A 3N2						2A								
		VERSO														
		MRS ANDRES DALGLEISH (TAKARA LYNCH 25X) 4027 DE VENDOME H4A 3N2						2A								
		VERSO														

43265000

2FI1

4301 Mme Daisy Selig - Aubrey

4601 ~~4477~~ ~~Handline~~ ~~H3B 3A5~~

B.R.3 St-Ande Anelli Jov. IWO

Année 1985 12-11-85

NPT

ANNULÉ

CERT.	EFF.	DATE
15/11/85	15/11/85	15/11/85

43265000

CFNI

4201 Trust General des Canada

4601 100 University H3B 3A5

CERT.	EFF.	DATE
15/11/85	15/11/85	15/11/85

43265200

1ER2

4201 M. Rudolf G. Kral

4601 ~~6076~~ ~~Be~~ ~~Parson~~ ~~St-Henri~~ ~~Jov~~ ~~1968~~

4025 Verdun, H4A 2V2

H222 4781 21/10/85

2FR2

4202 Mme Eva J. Cholestova - Kral

CERT.	EFF.	DATE
15/11/85	15/11/85	15/11/85

CODE	COMPTÉ	EMPLACEMENT - NOM, PROFESSION, RÉSIDENCE						CATEGORIE BÂTIMENT	SCOLAIRE			VALEUR EN DOLLARS			MUNICIPAL	REMARQUES	
		DIV. CAD.	CADASTRE	SUBDIVISION	FRONT	PROFONDEUR	SUPERFICIE		TERR. P.C.	TERRAIN	BÂTISSÉ	TOTAL	*				
1001	43265300	4031-33 AVE VENDOME						1101									
2002		10 202		118	3300	11400											
3001																	
4201		MRS BRIAN T. LORAS (CELIA KAPLOW)						5A									
4601		4033 AVE DE VENDOME H4A 3N2															
4202		MRS HOWARD B. KAPLOW (MARILYN PALEFSKY)						5A									
4602		2165 LINCOLN #16															
1001	43265400	4035-37 AVE VENDOME						1101									
2002		10 202		119	3300	11400											
3001																	
4201		M JACQUES PANNETON, CONSERVATEUR						1F									
4601		4037 VENDOME H4A 3N2															
4202		M JACQUES SULUKDJIAN, TECHNICIEN						1F									
4602		4037 VENDOME H4A 3N2															
1001	43265500	4041-43 AVE VENDOME						1101									
2002		10 202		120	3300	11400											
3001																	
4212		M ANDRE LANTHIER, PROFESSEUR						1F									
4612		4041 AV DE VENDOME H4A 3N2															
1001	43265600	4045-47 AVE VENDOME						1101									
2002		10 202		121	3300	11400											
3001																	
4201		M JEAN MANTEL, ADMINISTRATEUR						1F									
4601		4045 AV DE VENDOME H4A 3N2															
1001	43265700	4051-53 AVE VENDOME						1101									
2002		10 202		122	3300	11400											
3001																	
4201		M MICHEL BRUNET, ADMINISTRATEUR						1F									
4601		4053 AVE VENDOME H4A 3N2															
1001	43265800	4055-57 AVE DE VENDOME						1101									
		MICROFICHE 52 N-06															

CODE	COMPTE	EMPLACEMENT - NOM, PROFESSION, RESIDENCE						CATEGORIE BÂTIMENT	SCOLAIRE		VALEUR EN DOLLARS			MUNICIPAL *	REMARQUES
		DIM. CAD.	CADASTRE	SUBDIVISION	FACIT	PROFONDEUR	SUPERFICIE		TERR.	P. I. C.	TERRAIN	BÂTISSE	TOTAL		
2002	43265800	10 202	123		3300	11400	3,76200								
3001								2B	1 2B1	36300	103300	139600	T R 1		
4202		MME JENS JORGEN HALLQUIST (MACLARA BRODZKA)						5F	1						
4602		4055 AV DE VENDOME H4A 3N2													
1001	43265900	4061-63 AVE VENDOME						110							
2002		10 202	124		3300	11400	3,76200								
3001								2B	1 2B1	36300	103300	139600	T R 1		
4201		MME CLAIRE ROY 405						3F	1						
4601		4063 AV VENDOME H4A 3N2													
4202		MME JOCELYNE AUBIN 60%						3F	1						
4602		4061 AV VENDOME H4A 3N2													
1001	43266000	4065-67 AV DE VENDOME						110							
2002		10 202	125		3430	11400	3,96100								
3001								2B	1 2B1	38100	100000	138100	T R 1		
4202		MRS LILLIAN CAMPBELL						2A	1						
4602		4065 AV DE VENDOME H4A 3N2													
7001		LIMITES NORD													
7002		TRAVERSEZ													
7003		LIMITES NORD													
1001	43266025	4100 AV DE VENDOME													
2002		10 201	4-1		IRR	20000	34,46000								
2002						18680	15000								
2003		10 P201				18280	2500								
2999															
3001								1B	2B1	340700	337000	677700	E16 204-12		
4211		LA SOCIETE LEUNIS						9F	3						
4611		4100 AV DE VENDOME H4A 3N1													
1001	43266050	4120 DE VENDOME													
2002		10 201	4-2		29400	15000	44,10000								
3001								1B	2B1	251400	785900	1137300	E16 204-12		
										351400	715900	1067300			

CERT.	EFF.
26-4851-485	27/4

CODE	COMPTE	EMPLACEMENT NOM, PROFESSION, RÉSIDENCE					CATEGORIE BÂTIMENT	SCOLAIRE		VALEUR EN DOLLARS			MUNICIPAL *	REMARQUES	
		ENV. CAD.	CADASTRE	SUBDIVISION	FRONT	PROFONDEUR		SUPERFICIE	TERR.	TERR.	TERRAIN	BÂTISSE			TOTAL
4211 4611 6001	43266050	LES SOEURS DE LA CONGREGATION DE NOTRE DAME 2330 SHERBROOKE O H3H 1G8 RÉSIDENCE DE RELIGIEUSES					9F								
1001	43266100	4062-60 VENDOME AVE					1101								
2002 2002		10 202	109		3400	12280					4,16400				
					3380	12290									
3001							28	1	281	38300	100900	139200	T R I		
4212 4612	M 43266100	FRANCOIS PAYETTE, TECHNICIEN 4062 AV DE VENDOME H4A 3N1 F1020 44211 p 16-11-84 4060					1F								
1001	43266200	4058-56 AVE VENDOME					1101								
2002 2002		10 202	108		3300	12290					4,05700				
						12300									
3001							28	1	281	37400	97500	134900	T R I		
4211 4611	M 43266200	YVES PELLETIER, AVOCAT 4058 AV DE VENDOME H4A 3N1					1F								
1001	43266300	4052-50 AV DE VENDOME					1101								
2002 2002		10 202	107		3300	12300					4,05900				
3001							28	2	281	37400	91600	129000	T R I		
4201 4601 5701 5702	M 43266300	117843 CANADA INC 1 PL VILLE MARIE H1901 H3B 2C3 ACC: La Compagnie de Construction Dispa Inc 936 St-Henri, Montreal H3C 1L7 F1222 (416) 411-1111 F1222-4116-1111/10/84					CF								
1001	43266400	4048-46 AV DE VENDOME					1101								
2002 2002		10 202	106		3300	12300					4,06000				
						12310									
3001							28	1	281	37400	88800	126200	T R I		
4201 4601 5701 5702 5703	M 43266400	MICHAEL FOLEY 1065 ST ANDRE H2L 3S4 4048 av Vendôme H4A 3N1 F1222 # 4718 es 19-7-85 c/o Banque Royale c/o Mme Denise Rodrigue 50 Clee Crémazie #230 H2P 1A3 F1222 # 4720 es 19-7-85					1F								
1001	43266500	4042-40 AV DE VENDOME					1101								
2002 2002		10 202	105		3300	12310					4,06200				
3001							28	1	281	37400	93700	131100	T R I		

CODE	COMPTÉ	EMPLACEMENT - NOM, PROFESSION RÉSIDENCE						C	S	C	C	C	VALEUR EN DOLLARS			MUNICIPAL	REMARQUES
		DIV. CAD	CADASTRE	SUBDIVISION	FRONT	PROFONDEUR	SUPERFICIE						TERRAIN	BÂTISSE	TOTAL		
4201 4601	43266500	JEAN CLOUTIER 4040 AV VENDOME H4A 3N1						1F	3								
1001	43266600	4038-36 AVE VENDOME															
2002 2002		10 202	104		3300	12310 12330					4,06300						
3001																	
4201		SUCCESSION RAYMOND CAMUS						DF3	5								
5701 5702		ATT. MME GISELE MARLEAU-CAMUS EX TEST 4036 AV VENDOME H4A 3N1															
1001	43266700	4032-30 AV DE VENDOME															
2002 2002		10 202	103		3300	12320 12330					4,06700						
3001																	
4201 4601 4202		MISS SUSAN WALKER 4032 AV VENDOME H4A 3N1 MR PETER MILNER						3A 1A	1 1								
1001	43266800	4028-26 AV DE VENDOME															
2002 2002		10 202	102		3300	12330 12340					4,07000						
3001																	
4201 4601		MR RAMON GUARDIA 4026 AV DE VENDOME H4A 3N1						1A	3								
1001	43266900	4022-20 AV VENDOME															
2002 2002		10 202	101		3300	12340 12350					4,07500						
3001																	
4201 4601		MME SHIRLEY J KELLY 4022 VENDOME AV H4A 3N1						3F	3								
1001	43267000	4018-12 AV VENDOME															
2002 2002		10 202	100-5		2850 3300	10545 1850					3,62600						
		MICROFICHE S2 B-07															

CODE	COMPTE	EMPLACEMENT - NOM, PROFESSION, RÉSIDENCE						CATEGORIE D'IMMEUBLE	SCOLAIRE		VALEUR EN DOLLARS			MUNICIPAL	REMARQUES	
		DIV. CAD.	CADASTRE	SUBDIVISION	FRONT	PROFONDEUR	SUPERFICIE		TERR.	F. C.	TERRAIN	BÂTISSE	TOTAL			
2004 2004 2004	43267000	10 202	100-4		940 1300	10545 188	1,17900 4,80500									
3001								28	1	281	44100	71600	115700	T R 1		
4201 4601 4202 4602		MME ANNA MARIA NOTARI-GIOMOTTI 4016 AVE VENDOME H4A 3N1 MME ADRIANA FATTI 4016 AVE VENDOME H4A 3N1														
7001 7002 7003 7004		PASSAGE 4000 AVE VENDOME VOIR 5155 N D DE GRACE AVE NOTRE DAME DE GRACE 3998 AVE VENDOME VOIR 5152 N D DE GRACE														
1001 2002 2002	43267100 <i>A-15586</i> <i>13-12-85</i>	10 202	142		3330	12080 12059	4,01900									
3001								2A	1	281	37400	104600	141400	T R 1		
4204 4604		MRS GORDON BERGER (SHIRLEY ELKIN) 3796 VENDOME AVE H4A 3M9														
1001 2002 2002	43267200	10 202	141		3200	12059 12040	3,86500									
3001								2A	1	281	55900	77300	113200	T R 1	<i>B. de R. 85-11-3514</i> <i>P. 13-11-86 Lot 362</i>	
4201 4601 4202		MME NIMI PONTBRIAND 3794 DE VENDOME AVE H4A 3M9 M JEAN PAUL GAGNON														
1001 2002 2002	43267300	10 202	140		3200	12040 12041	3,84900									
3001								2A	1	281	35800	96000	131800	T R 1		
4204 4604		M LUCIEN C BELIVEAU, INGENIEUR 3790 AVE VENDOME H4A 3M9														
1001 2002 2002	43267400	10 202	139		3200	12021 12020	3,84300									
		MICROFICHE 52 C-07														

43267100

(FEI)

4201 M. Borden Mervin

4601 3790 St. Verdane H4A 3M9

2FEI

4202 Mme Lucie Borden

CCCF	CCF	
2/15/86	12/12/85	3/16

CODE	COMPTE	EMPLACEMENT - NOM, PROFESSION, RÉSIDENCE						CATEGORIE BÂTIMENT	SCOLAIRE		VALEUR EN DOLLARS			MUNICIPAL *	REMARQUES	
		DIV. CAD.	CADASTRE	SUBDIVISION	FRONT	PROFONDEUR	SUPERFICIE		TERR.	TERR.	TERRAIN	BÂTISSE	TOTAL			
3001	43267400							2A	1	2B1	35700	78000	113700	T R 1		
4201		M CELESTIN ROBERT						1F								
4401		3788 AV DE VENDOME H4A 3M9														
4202		Mlle COLLETTE DION						3F								
1001	43267500	3784 AVE VENDOME						1001								
2002	A-135319	10.202	138		3115	11983										
2002	H-2-85				3100	11964										
3001		VERSO						2A	1	2B1	35700	123000	158700	T R 1		
4201		MME HENRI COTE (MARIA MAIONE)						2F								
4401		3784 VENDOME H4A 3M9														
1001	43267600	3782 AVE DE VENDOME						1001								
2002		10.202	137		3195	11982										
2002						11964										
3001								2A	1	2B1	35700	98800	134500	T R 1		
4201		Mlle JEANNINE PELLAND, PROFESSEUR						3F								
4401		3782 AVE VENDOME H4A 3M9														
1001	43267700	3778 AVE DE VENDOME						1001								
2002		10.202	136		3175	11984										
2002						11965										
3001								2A	1	2B1	35700	98800	132500	T R 1		
4201		MR VLADIMIR S SLIVITSKY						1A								
4401		3778 AV DE VENDOME H4A 3M9														
1001	43267800	3776 AVE VENDOME						1001								
2002		10.202	135		3195	11945										
2002						11926										
3001								2A	1	2B1	35900	98800	134700	T R 1		
4202		MME ANDREE STIRONE VANACOPOULO						2F								
4402		3776 AVE DE VENDOME H4A 3M9														
1001	43267900	3772 AVE VENDOME						1001								
2002		10.202	134		3200	11926										
2002						11907										
		MICROFICHE 52-0-07														

43267500

3F21

4201 Mlle Paule Koberge

4601 3784 Av. du Vendôme H4A 3M9

4202 M. Ulrich Sauthier

4602 3784 Vendome H4A 3M9 F. 1222#4598

CERT.	REV.
27385	4285

CODE	COMPTÉ	EMPLACEMENT - NOM, PROFESSION, RESIDENCE						CATEGORIE BAYMENT	SCOLAIRE			VALEUR EN DOLLARS			MUNICIPAL *	REMARQUES
		DIV CAD	CADASTRE	SUBDIVISION	FRONT	PROFONDEUR	SUPERFICIE		TERR. P. C.	TERRAIN	BÂTISSE	TOTAL				
3001	43267900							2A	1	281	35900	98600	139700	T R I		
4201		M GERARD PAUL FOULON						1F								
4601		3772 DE VENDOME H4A 3M9														
4202		M GILBERT PAUL GUILLEMET						1F								
4602		3772 DE VENDOME H4A 3M9														
1001	43268000	3770 VENDOME AVE						1102								
2002		10 202	133		3200	11907										
2002						11988										
3001								2A	1	281	35900	101500	137400	T R I		
4211		MR MORTIMER S RABINOVITCH, PSYCHOLOGIST						1A								
4611		3770 AV VENDOME H4A 3M9														
		VERSO														
1001	43268100	3766 AVE VENDOME						1102								
2002		10 202	132		3200	11988										
2002						11969										
3001								2A	1	281	35900	102600	140500	T R I		
4204		MRS JOHN A L HEPPNER (DOROTHY E. FINESTONE)						5A								
4604		3766 VENDOME AVE H4A 3M9														
1001	43268200	3764 AV VENDOME						1102								
2002		10 202	131		3160	11860										
2002					3300	11832										
3001								2A	1	281	35900	98200	134100	T R I		
4204		MR BERNARD POLLAK, PHYSICIAN						1A								
4604		3764 AV VENDOME H4A 3M9														
1001	43268250	LOT AVE DE VENDOME														
2002		10 202	P3		300	4000										
2004		10 202	P2		300	4000										
2006		10 202	P1		300	300										
2999																
2999																
3001								6B		281	1			1 E26	NONINALE	
4204		M VICTOR E LAMBERT						1F								
4604		3299 AV VENDOME H4A 3M7														
6001		DROIT DE PASSAGE														
7001		CH DE LA COTE ST ANTOINE														
		MICROFICHE 52 E-07														

4326 10 00

8811

4201 Mrs. Virginia Epstein

4601 3770 Vendôme, H.A.B. 3M9

CLERK	REF.
11/15	23/10/44

11/15
11/15
11/15

11/15
11/15
11/15

11/15
11/15

11/15
11/15

11/15
11/15

11/15
11/15

11/15
11/15

11/15
11/15

11/15
11/15

11/15
11/15

11/15
11/15

11/15
11/15

11/15
11/15

11/15
11/15

11/15
11/15

11/15
11/15

11/15
11/15

11/15
11/15

CODE	COMPTE	EMPLACEMENT - NOM, PROFESSION, RÉSIDENCE					CATEGORIE DATEM	SCOLAIRE		VALEUR EN DOLLARS			MUNICIPAL *	REMARQUES	
		DIR. CAD	CADASTRE	SUBDIVISION	FRONT	PROFONDEUR		SUPERFICIE	TERR. P. C.	TERRAIN	BÂTISSE	TOTAL			
1001	43268300	3590 AVE DE VENDOME					1101								
2002		10 189	P293		3750	3200					1,20600				
2004		10 189	P294		3000	3100					93000				
2999											2,13600				
3001							2A	1	2B1	22400	93200	115600	T R I		
4201		M DENIS NOISEUX					1F								
4601		3590 AV DE VENDOME H4A 3M7													
4202		MME DENIS NOISEUX (MAGDELEINE DESROCHES)					2F								
4602		3590 AV DE VENDOME H4A 3M7													
1001	43268400	3580 AVE VENDOME					1101								
2002	A-151736	10 189	P292		3300	11400					4,32200				
2002	9-10-85				4300										
3001							2A	1	2B1	41600	99300	140900	T R I		
4201		M JEAN LEDUC, PROFESSEUR					1F								
4601		3580 VENDOME H4A 3M7													
1001	43268500	3578 AVE DE VENDOME					1101								
2002		10 189	P292		200	11400					22800				
2004		10 189	291		3500	11400					3,96800				
2004						11311									
2999											4,21600				
3001							2A	1	2D1	40500	77300	117800	T R I		
4201		M PIERRE ANDRE COTE					2F								
4601		3578 AV VENDOME H4A 3M7													
1001	43268600	3572 AV DE VENDOME					1101								
2002		10 189	290		3500	11311					3,98500				
2002						11310									
2004		10 189	P289		1000	11310					1,13600				
2999											5,12300				
3001							2A	1	2B1	47800	96900	144700	T R I		
4211		MME KASSUE MONAT (MARIE MOISAN), USUFRUITIERE					BF1								
4611		3572 AV DE VENDOME H4A 3M7													
1001	43268700	3568 AVE DE VENDOME					1101								
2002		10 189	289-1		2500	11390					2,84600				
2002						11380									

VERSO

de R. 85-M-3513
de 13-01-86 lot 362

de R. 85-M-3517
de 13-01-86 lot 362

43268400

3 F.I.I

4201 9116 Louise Boyer
4601 3580 av. Verdure HHA 3M7

6/12/85	9/10/85	261
---------	---------	-----

CODE	COMPTÉ	EMPLACEMENT - NOM, PROFESSION, RÉSIDENCE					SUPERFICIE	CATEGORIE BÂTIMENT	SCOLAIRE		VALEUR EN DOLLARS			MUNICIPAL	REMARQUES
		DIV. CAD.	CADASTRE	SUBDIVISION	FRONT	PROFONDEUR			TERR. P. C.	TERRAIN	BÂTISSE	TOTAL			
2004 2999	43268700	10 189	288-2		1100	IRR	92700 3,77300								
3001								2A	1 2B1	36300 36,300	103400 124,100	139788 160,400		T R 1	
4204 4604		MR JERRY J J HRUBY-HOLY, MNFR 3568 AVE VENDOME H4A 3M7						1A							CERT. EFF. 347 1885 1885
1001	43268800	3562 AVE VENDOME													
2002 2002 2004 2999		10 189	288-1		3100	11356 IRR	3,05600								
3001		10 189	287-2		450	11358	51100 3,56700								CERT. EFF. 356 2310/85 1/5/85
4211 4611		MR HERVIN BUTOVSKY, TEACHER 3562 AV DE VENDOME H4A 3M7						1A							
1001	43268900	3558 AVE VENDOME													
2002 2002		10 189	287-1		3050	11370 11360	3,46600								
3001								2A	1 2B1	33400	73600	107000		T R 1	
4211 4611		MRS JAMES D MORRIS INANCY E MONTGOMERY?, WRITER 3558 AV VENDOME H4A 3M7						1A							
1001	43269000	3552 AVE VENDOME													
2002 2002		10 189	286		3500	11350 11330	3,96600								
3001								2A	1 2B1	38500	88600	127100		T R 1	
4201 4601		LOUIS EDOUARD ROY, MEDECIN 3552 AV VENDOME H4A 3M7						1A							
1001	43269100	3548 AVE VENDOME													
2002 2002 2004 2004 2999		10 189	285-2		060	11325	9800								
3001		10 189	285-1		100	11325	3,87100								
					3400	11316	3,96100								
					3400		3,96100								
3001								2A	1 2B1	38500	91100	129600		T R 1	

CODE	COMPTE	EMPLACEMENT - NOM, PROFESSION, RÉSIDENCE						CATEGORIE BÂTIMENT	SCOLAIRE		VALEUR EN DOLLARS			MUNICIPAL	REMARQUES	
		DIV. CAD.	CADASTRE	SUBDIVISION	FRONT	PROFONDEUR	SUPERFICIE		TERR.	P. C.	TERRAIN	BÂTISSE	TOTAL			
4204 4604	43269100	MR PATRICK E. KIERANS, ADVOCATE 3548 AVE VENDOME H4A 3M7						1A	1							
1001	43269200	3542 VENDOME														
2002 2002		10 189	284		3500	11320 11300										
3001							2A	1	281	39300	83600	121900	T R I			
4211 4611		M PIERRE DURAND, AVOCAT 3542 AV DE VENDOME H4A 3M7						1F	1							
1001	43269300	3538 AVE VENDOME														
2002 2002		10 189	283		3400	11300 11211										
3001							2A	1	281	37400	76400	113800	T R I			
4201 4601		MR JULIUS ISAK SUSS 3538 VENDOME AV H4A 3M7						1A	1							
1001	43269400	3532 AVE DE VENDOME														
2002 2002		10 189	282		3400	11210 11290										
3001							2A	1	281	37400	74700	112100	T R I			
4201 4601		MR MICHAEL MUNZAR 3532 VENDOME H4A 3M7						2A	1							
4202 4602		MRS DANIELLE KRAUS-MUNZAR 3532 VENDOME H4A 3M7						2A	1							
1001	43269500	3528 AV DE VENDOME														
2002 2002		10 189	281		3400	11290 11270										
3001							2A	1	281	37400	85300	122700	T R I			
4211 4611		MRS JULIANO ARDIZZON (CHERUBINA RUBI SCARPALEGGIA) 3528 AV DE VENDOME H4A 3M7						5A	1							
1001	43269600	3522 AVE DE VENDOME														
2002 2002		10 189	280		3400	11270 11250										
		A-131190 14-01-85														
		MICROFICHE 52 H-07														

CODE	COMPTE	EMPLACEMENT - NOM, PROFESSION, RÉSIDENCE						CATEGORIE BÂTIMENT	SCOLAIRE		VALEUR EN DOLLARS			MUNICIPAL	REMARQUES	
		DIV. CAD.	GADANNE	SECTION	FRONT	PROFONDEUR	SUPERFICIE		TER. P. C.	TERRAIN	BÂTISSE	TOTAL				
3001	43269600							2A	1	281	37200	108900	146100	T R I		
4201		MME GINETTE DESCHENES-SADLER						2F								
4601		2522 AV DE VENDOME H4A 3M7 778 Mc Lachlan, autrement H2V 3C7 F1233 H4208 y 16-10-24														
1001	43269700	3518 AVE VENDOME						100								
2002		10 189	279		3400	11250							3,82000			
2002						11240										
3001								2A	1	281	37200	94300	133500	T R I		
4201		MRS RICHARD CHARLES SEAGRAM (MARY AVRAMENKO)						2A								
4601		3518 AV VENDOME H4A 3M7														
1001	43269800	3512 AVE DE VENDOME						100								
2002		10 189	278		3100	11240							3,87400			
2002						11230										
3001								2A	1	281	33600	75400	109200	T R I		
4204		MR DANIEL E REYNOLDS, SALESMAN						1A								
4604		3512 AVE VENDOME H4A 3M7														
1001	43269900	3508 AVE DE VENDOME						100								
2002		10 189	277		3400	11230							3,81000			
2002						11200										
2004		10 189	278		300	11330							34200			
2999													4,15200			
3001								2A	1	281	40500	82200	122700	T R I		
4201		MR COLIN H LEWIS						1A								
4601		3508 AV DE VENDOME H4A 3M7														
4202		MRS COLIN H LEWIS (MARY E CULLEN)						2A								
4602		3508 AV DE VENDOME H4A 3M7														
1001	43270000	3500 AVE DE VENDOME						100								
2002		10 189	276		3400	11200							3,80400			
2002						11111										
3001								2A	1	281	37200	68500	105700	T R I		
4201		M LAURENT LACHANCE, PROFESSEUR						1F								
4601		3500 VENDOME H4A 3M7														
1001	43270100	3498 AVE VENDOME						100								
		MICROFICHE 52 1-07														

43269600

4201 - Mme Julie Meulles Cardinal
4601 - 3435 Grey H4A 3M7
3522 Verdun ← H4A 3M7

9F11
5385 11-1-85

43270000

4201 - M. Pascal Assahtany
4601 - 3500 av. de Verdun H4A 3M7

1F11

4202 - Mme Sylvie Tard - Assahtany

2F11
26/10/85 30/11/85

CODE	COMPTÉ	EMPLACEMENT - NOM, PROFESSION, RÉSIDENCE						CATEGORIE BÂTIMENT	SCOLAIRE		VALEUR EN DOLLARS			MUNICIPAL	REMARQUES	
		DIV. CAD.	CADASTRE	SUBDIVISION	FRONT	PROFONDEUR	SUPERFICIE		1	2	TERR.	BÂTISSE	TOTAL			
2002 2002	43270100	10 189	275		3400	11111 11109	3,90200									
3001								2A	1	2B1	37200	64000	101200	T R I		
4201 4601		M JUDE PARENT, AVOCAT 3498 AVE VENDOME H4A 3M7														
1001	43270200	3492 AVE VENDOME														
2002 2002		10 189	274		3400	11190 11170	3,79600									
3001								2A	1	2B1	36800	66900	103700	T R I		
4201 4601		MISS SUZANNE MATHEWSON <i>Latin</i> 3492 AV VENDOME H4A 3M7														
1001	43270300	3486 AVE VENDOME														
2002 2002		10 189	273		3400	11170 11160	3,79200									
3001								2A	1	2B1	36800	69900	106200	T R I		
4211 4611		MR GEORGE LISSOIR, JOURNALIST 3486 AV DE VENDOME H4A 3M7														
1001	43270400	3480 AVE VENDOME														
2002 2002		10 189	272		3400	11160 11150	3,78700									
3001								2A	1	2B1	37400	92600	130000	T R I		
4201 4601 4202		MR JAMES C FARES 3480 AV VENDOME H4A 3M7 MRS SANDRA OSBORN-FARES														
1001	43270500	3476 AVE VENDOME														
2002 2002		10 189	271		3400	11140 11330	3,78200									
3001								2A	1	2B1	37400	110000	147400	T R I		
4201 4601		MISS STEPHANIE ZUPERKO 3476 VENDOME AV H4A 3M7														
1001	43270600	3470 AVE VENDOME														

CODE	COMPTÉ	EMPLACEMENT - NOM, PROFESSION, RÉSIDENCE						CATEGORIE BÂTIMENT	SCOLAIRE		VALEUR EN DOLLARS			MUNICIPAL	REMARQUES	
		DIV. CAD.	CADASTRE	SUBDIVISION	FRONT	PROFONDEUR	SUPERFICIE		TERR.	P.C.	TERRAIN	BÂTISSE	TOTAL			
2002	43270600	10 189	P270		3400	9800	3,33200									
3001								2A	1	2B1	34800	73700	108500	T	R 1	
4204		MISS MARJORIE NOEL SMITH						3A								
4604		3470 VENDOME H4A 3M7														
1001	43270700	3464 AVE DE VENDOME														
2002		10 189	P269		3400	9800	3,33200									
3001								2A	1	2B1	34800	84900	119700	T	R 1	
4202		M JOSE MICHEL MOUREAUX, PROFESSEUR						3F								
4602		3464 AV VENDOME H4A 3M7														
4203		Mlle MADELEINE BAILLARGEON DIT GEROME, REALISATEUR						2F								
4603		3015 SHERBROOKE D 1215														
1001	43270800	3458 AV VENDOME														
2002		10 189	P268		3400	10000	3,90000									
3001								2A	1	2B1	35400	61500	96900	T	R 1	
4211		MRS MELVIN M KOZLOWSKI (FELICIA JASIULEWICZ 1/2)						3A								
4611		3458 AV DE VENDOME H4A 3M7														
4212		MR ANDREW JAMES KOZLOWSKI 1/6						1A								
4213		MR JOHN KOZLOWSKI 1/6						1A								
4214		MR JEROME PETER KOZLOWSKI 1/6						1A								
1001	43270900	3452 AVE VENDOME														
2002		10 189	P267		3400	11090	3,76300									
2002						11080										
3001								2A	1	2B1	37200	83200	120400	T	R 1	
4201		M RICHARD FRASER, PATHOLOGISTE						2F								
4601		3452 AV VENDOME H4A 3M7														
4202		MME RICHARD FRASER (MARIE CLAIRE MICHOU)						4F								
4602		3452 AV VENDOME H4A 3M7														
1001	43271000	3446 AVE VENDOME														
2002		10 189	P266		3060	11080	3,76300									
2002						11060										
3001								2A	1	2B1	37200	69300	106500	T	R 1	

CODE	COMPTE	EMPLACEMENT - NOM, PROFESSION, RÉSIDENCE						CATEGORIE BÂTIMENT	SCOLAIRE		VALEUR EN DOLLARS			MUNICIPAL	REMARQUES	
		DIV. CAD.	CADASTRE	SUBDIVISION	FRONT	PROFONDEUR	SUPERFICIE		TERR. P.C.	TERRAIN	BÂTISSE	TOTAL				
4212 4612	43271000	MME ANDRÉ E AUDET (LOUISE MIMI SALVAS) 3446 AV VENDOME H4A 3M7						5F	1							
1001	43271100	3442 AVE VENDOME							2101							
2002		10 189	P266		360	11060						36600				
2004		10 189	265		3400	11060						3,75300				
2004						11040										
2999												4,13900				
3001									2A	1 2B1	40800	79100	119900	T R I		
4201 4601		M GAETAN GRENIER 3442 VENDOME H4A 3M6						1F	1							
4202 4602		MME MARCELLA JANE EVAN-GRENIER						2F	1							
1001	43271200	3434 AVE VENDOME							1101							
2002		10 189	264		3400	11040						3,74900				
2002						11020										
3001									2A	1 2B1	36800	64000	100800	T R I		
4201 4601		M ANTOINE HAKIM 3434 AV DE VENDOME H4A 3M7						1F	1							
4202 4602		MME ANTOINE HAKIM (MARY SENTERMAN) 3434 AV DE VENDOME H4A 3M7						2F	1							
1001	43271300	3430 AV DE VENDOME							1101							
2002		10 189	263		3400	11020						3,74500				
2002						11010										
3001									2A	1 2B1	36800	75400	112200	T R I		
4201 4601		M PETER SUTCLIFFE 3430 AV DE VENDOME H4A 3M7						1F	1							
7000 7001 7002		3410 AV DE VENDOME VOIR 5151 SHERBROOKE O SHERBROOKE O 2136 AV DE VENDOME VOIR 5150 SHERBROOKE O														
1001	43271600	2128 VENDOME AVE							1091							
2002		10 189	136		3500	9800						3,23400				
3001									2B	1 2B1	31500	77800	109300	T R I		
4204 4604		MME LOUISE JOBIN 2128 AVE VENDOME H4A 3M5						1F	1							

CODE	COMPTÉ	EMPLACEMENT - NOM, PROFESSION, RÉSIDENCE						C	D	E	F	G	H	I	J	K	L	M	N	O	P	Q	R	S	T	U	V	W	X	Y	Z	AA	AB	AC	AD	AE	AF	AG	AH	AI	AJ	AK	AL	AM	AN	AO	AP	AQ	AR	AS	AT	AU	AV	AW	AX	AY	AZ	BA	BB	BC	BD	BE	BF	BG	BH	BI	BJ	BK	BL	BM	BN	BO	BP	BQ	BR	BS	BT	BU	BV	BW	BX	BY	BZ	CA	CB	CC	CD	CE	CF	CG	CH	CI	CJ	CK	CL	CM	CN	CO	CP	CQ	CR	CS	CT	CU	CV	CW	CX	CY	CZ	DA	DB	DC	DD	DE	DF	DG	DH	DI	DJ	DK	DL	DM	DN	DO	DP	DQ	DR	DS	DT	DU	DV	DW	DX	DY	DZ	EA	EB	EC	ED	EE	EF	EG	EH	EI	EJ	EK	EL	EM	EN	EO	EP	EQ	ER	ES	ET	EU	EV	EW	EX	EY	EZ	FA	FB	FC	FD	FE	FF	FG	FH	FI	FJ	FK	FL	FM	FN	FO	FP	FQ	FR	FS	FT	FU	FV	FW	FX	FY	FZ	GA	GB	GC	GD	GE	GF	GG	GH	GI	GJ	GK	GL	GM	GN	GO	GP	GQ	GR	GS	GT	GU	GV	GW	GX	GY	GZ	HA	HB	HC	HD	HE	HF	HG	HH	HI	HJ	HK	HL	HM	HN	HO	HP	HQ	HR	HS	HT	HU	HV	HW	HX	HY	HZ	IA	IB	IC	ID	IE	IF	IG	IH	II	IJ	IK	IL	IM	IN	IO	IP	IQ	IR	IS	IT	IU	IV	IW	IX	IY	IZ	JA	JB	JC	JD	JE	JF	JG	JH	JI	JJ	JK	JL	JM	JN	JO	JP	JQ	JR	JS	JT	JU	JV	JW	JX	JY	JZ	KA	KB	KC	KD	KE	KF	KG	KH	KI	KJ	KK	KL	KM	KN	KO	KP	KQ	KR	KS	KT	KU	KV	KW	KX	KY	KZ	LA	LB	LC	LD	LE	LF	LG	LH	LI	LJ	LK	LL	LM	LN	LO	LP	LQ	LR	LS	LT	LU	LV	LW	LX	LY	LZ	MA	MB	MC	MD	ME	MF	MG	MH	MI	MJ	MK	ML	MN	MO	MP	MQ	MR	MS	MT	MU	MV	MW	MX	MY	MZ	NA	NB	NC	ND	NE	NF	NG	NH	NI	NJ	NK	NL	NM	NN	NO	NP	NQ	NR	NS	NT	NU	NV	NW	NX	NY	NZ	OA	OB	OC	OD	OE	OF	OG	OH	OI	OJ	OK	OL	OM	ON	OO	OP	OQ	OR	OS	OT	OU	OV	OW	OX	OY	OZ	PA	PB	PC	PD	PE	PF	PG	PH	PI	PJ	PK	PL	PM	PN	PO	PP	PQ	PR	PS	PT	PU	PV	PW	PX	PY	PZ	QA	QB	QC	QD	QE	QF	QG	QH	QI	QJ	QK	QL	QM	QN	QO	QP	QQ	QR	QS	QT	QU	QV	QW	QX	QY	QZ	RA	RB	RC	RD	RE	RF	RG	RH	RI	RJ	RK	RL	RM	RN	RO	RP	RQ	RR	RS	RT	RU	RV	RW	RX	RY	RZ	SA	SB	SC	SD	SE	SF	SG	SH	SI	SJ	SK	SL	SM	SN	SO	SP	SQ	SR	SS	ST	SU	SV	SW	SX	SY	SZ	TA	TB	TC	TD	TE	TF	TG	TH	TI	TJ	TK	TL	TM	TN	TO	TP	TQ	TR	TS	TT	TU	TV	TW	TX	TY	TZ	UA	UB	UC	UD	UE	UF	UG	UH	UI	UJ	UK	UL	UM	UN	UO	UP	UQ	UR	US	UT	UU	UV	UW	UX	UY	UZ	VA	VB	VC	VD	VE	VF	VG	VH	VI	VJ	VK	VL	VM	VN	VO	VP	VQ	VR	VS	VT	VU	VV	VW	VX	VY	VZ	WA	WB	WC	WD	WE	WF	WG	WH	WI	WJ	WK	WL	WM	WN	WO	WP	WQ	WR	WS	WT	WU	WV	WW	WX	WY	WZ	XA	XB	XC	XD	XE	XF	XG	XH	XI	XJ	XK	XL	XM	XN	XO	XP	XQ	XR	XS	XT	XU	XV	XW	XX	XY	XZ	YA	YB	YC	YD	YE	YF	YG	YH	YI	YJ	YK	YL	YM	YN	YO	YP	YQ	YR	YS	YT	YU	YV	YW	YX	YY	YZ	ZA	ZB	ZC	ZD	ZE	ZF	ZG	ZH	ZI	ZJ	ZK	ZL	ZM	ZN	ZO	ZP	ZQ	ZR	ZS	ZT	ZU	ZV	ZW	ZX	ZY	ZZ	AA	AB	AC	AD	AE	AF	AG	AH	AI	AJ	AK	AL	AM	AN	AO	AP	AQ	AR	AS	AT	AU	AV	AW	AX	AY	AZ	BA	BB	BC	BD	BE	BF	BG	BH	BI	BJ	BK	BL	BM	BN	BO	BP	BQ	BR	BS	BT	BU	BV	BW	BX	BY	BZ	CA	CB	CC	CD	CE	CF	CG	CH	CI	CJ	CK	CL	CM	CN	CO	CP	CQ	CR	CS	CT	CU	CV	CW	CX	CY	CZ	DA	DB	DC	DD	DE	DF	DG	DH	DI	DJ	DK	DL	DM	DN	DO	DP	DQ	DR	DS	DT	DU	DV	DW	DX	DY	DZ	EA	EB	EC	ED	EE	EF	EG	EH	EI	EJ	EK	EL	EM	EN	EO	EP	EQ	ER	ES	ET	EU	EV	EW	EX	EY	EZ	FA	FB	FC	FD	FE	FF	FG	FH	FI	FJ	FK	FL	FM	FN	FO	FP	FQ	FR	FS	FT	FU	FV	FW	FX	FY	FZ	GA	GB	GC	GD	GE	GF	GG	GH	GI	GJ	GK	GL	GM	GN	GO	GP	GQ	GR	GS	GT	GU	GV	GW	GX	GY	GZ	HA	HB	HC	HD	HE	HF	HG	HH	HI	HJ	HK	HL	HM	HN	HO	HP	HQ	HR	HS	HT	HU	HV	HW	HX	HY	HZ	IA	IB	IC	ID	IE	IF	IG	IH	II	IJ	IK	IL	IM	IN	IO	IP	IQ	IR	IS	IT	IU	IV	IW	IX	IY	IZ	JA	JB	JC	JD	JE	JF	JG	JH	JI	JJ	JK	JL	JM	JN	JO	JP	JQ	JR	JS	JT	JU	JV	JW	JX	JY	JZ	KA	KB	KC	KD	KE	KF	KG	KH	KI	KJ	KL	KM	KN	KO	KP	KQ	KR	KS	KT	KU	KV	KW	KX	KY	KZ	LA	LB	LC	LD	LE	LF	LG	LH	LI	LJ	LK	LM	LN	LO	LP	LQ	LR	LS	LT	LU	LV	LW	LX	LY	LZ	MA	MB	MC	MD	ME	MF	MG	MH	MI	MJ	MK	ML	MN	MO	MP	MQ	MR	MS	MT	MU	MV	MW	MX	MY	MZ	NA	NB	NC	ND	NE	NF	NG	NH	NI	NJ	NK	NL	NM	NN	NO	NP	NQ	NR	NS	NT	NU	NV	NW	NX	NY	NZ	OA	OB	OC	OD	OE	OF	OG	OH	OI	OJ	OK	OL	OM	ON	OO	OP	OQ	OR	OS	OT	OU	OV	OW	OX	OY	OZ	PA	PB	PC	PD	PE	PF	PG	PH	PI	PJ	PK	PL	PM	PN	PO	PP	PQ	PR	PS	PT	PU	PV	PW	PX	PY	PZ	QA	QB	QC	QD	QE	QF	QG	QH	QI	QJ	QK	QL	QM	QN	QO	QP	QQ	QR	QS	QT	QU	QV	QW	QX	QY	QZ	RA	RB	RC	RD	RE	RF	RG	RH	RI	RJ	RK	RL	RM	RN	RO	RP	RQ	RR	RS	RT	RU	RV	RW	RX	RY	RZ	SA	SB	SC	SD	SE	SF	SG	SH	SI	SJ	SK	SL	SM	SN	SO	SP	SQ	SR	SS	ST	SU	SV	SW	SX	SY	SZ	TA	TB
------	--------	--	--	--	--	--	--	---	---	---	---	---	---	---	---	---	---	---	---	---	---	---	---	---	---	---	---	---	---	---	---	----	----	----	----	----	----	----	----	----	----	----	----	----	----	----	----	----	----	----	----	----	----	----	----	----	----	----	----	----	----	----	----	----	----	----	----	----	----	----	----	----	----	----	----	----	----	----	----	----	----	----	----	----	----	----	----	----	----	----	----	----	----	----	----	----	----	----	----	----	----	----	----	----	----	----	----	----	----	----	----	----	----	----	----	----	----	----	----	----	----	----	----	----	----	----	----	----	----	----	----	----	----	----	----	----	----	----	----	----	----	----	----	----	----	----	----	----	----	----	----	----	----	----	----	----	----	----	----	----	----	----	----	----	----	----	----	----	----	----	----	----	----	----	----	----	----	----	----	----	----	----	----	----	----	----	----	----	----	----	----	----	----	----	----	----	----	----	----	----	----	----	----	----	----	----	----	----	----	----	----	----	----	----	----	----	----	----	----	----	----	----	----	----	----	----	----	----	----	----	----	----	----	----	----	----	----	----	----	----	----	----	----	----	----	----	----	----	----	----	----	----	----	----	----	----	----	----	----	----	----	----	----	----	----	----	----	----	----	----	----	----	----	----	----	----	----	----	----	----	----	----	----	----	----	----	----	----	----	----	----	----	----	----	----	----	----	----	----	----	----	----	----	----	----	----	----	----	----	----	----	----	----	----	----	----	----	----	----	----	----	----	----	----	----	----	----	----	----	----	----	----	----	----	----	----	----	----	----	----	----	----	----	----	----	----	----	----	----	----	----	----	----	----	----	----	----	----	----	----	----	----	----	----	----	----	----	----	----	----	----	----	----	----	----	----	----	----	----	----	----	----	----	----	----	----	----	----	----	----	----	----	----	----	----	----	----	----	----	----	----	----	----	----	----	----	----	----	----	----	----	----	----	----	----	----	----	----	----	----	----	----	----	----	----	----	----	----	----	----	----	----	----	----	----	----	----	----	----	----	----	----	----	----	----	----	----	----	----	----	----	----	----	----	----	----	----	----	----	----	----	----	----	----	----	----	----	----	----	----	----	----	----	----	----	----	----	----	----	----	----	----	----	----	----	----	----	----	----	----	----	----	----	----	----	----	----	----	----	----	----	----	----	----	----	----	----	----	----	----	----	----	----	----	----	----	----	----	----	----	----	----	----	----	----	----	----	----	----	----	----	----	----	----	----	----	----	----	----	----	----	----	----	----	----	----	----	----	----	----	----	----	----	----	----	----	----	----	----	----	----	----	----	----	----	----	----	----	----	----	----	----	----	----	----	----	----	----	----	----	----	----	----	----	----	----	----	----	----	----	----	----	----	----	----	----	----	----	----	----	----	----	----	----	----	----	----	----	----	----	----	----	----	----	----	----	----	----	----	----	----	----	----	----	----	----	----	----	----	----	----	----	----	----	----	----	----	----	----	----	----	----	----	----	----	----	----	----	----	----	----	----	----	----	----	----	----	----	----	----	----	----	----	----	----	----	----	----	----	----	----	----	----	----	----	----	----	----	----	----	----	----	----	----	----	----	----	----	----	----	----	----	----	----	----	----	----	----	----	----	----	----	----	----	----	----	----	----	----	----	----	----	----	----	----	----	----	----	----	----	----	----	----	----	----	----	----	----	----	----	----	----	----	----	----	----	----	----	----	----	----	----	----	----	----	----	----	----	----	----	----	----	----	----	----	----	----	----	----	----	----	----	----	----	----	----	----	----	----	----	----	----	----	----	----	----	----	----	----	----	----	----	----	----	----	----	----	----	----	----	----	----	----	----	----	----	----	----	----	----	----	----	----	----	----	----	----	----	----	----	----	----	----	----	----	----	----	----	----	----	----	----	----	----	----	----	----	----	----	----	----	----	----	----	----	----	----	----	----	----	----	----	----	----	----	----	----	----	----	----	----	----	----	----	----	----	----	----	----	----	----	----	----	----	----	----	----	----	----	----	----	----	----	----	----	----	----	----	----	----	----	----	----	----	----	----	----	----	----	----	----	----	----	----	----	----	----	----	----	----	----	----	----	----	----	----	----	----	----	----	----	----	----	----	----	----	----	----	----	----	----	----	----	----	----	----	----	----	----	----	----	----	----	----	----	----	----	----	----	----	----	----	----	----	----	----	----	----	----	----	----	----	----	----	----	----	----	----	----	----	----	----	----	----	----	----	----	----	----	----	----	----	----	----	----	----	----	----	----	----	----	----	----	----	----	----	----	----	----	----	----	----	----	----	----	----	----	----	----	----	----	----	----	----	----	----	----	----	----	----	----	----	----	----	----	----	----	----	----	----	----	----	----	----	----	----	----	----	----	----	----	----	----	----	----	----	----	----	----	----	----	----	----	----	----	----	----	----	----	----	----	----	----	----	----	----	----	----	----	----	----	----	----	----	----	----	----	----	----	----	----	----	----	----	----	----	----	----	----	----	----	----	----	----	----	----	----	----	----	----	----	----	----	----	----	----	----	----	----	----	----	----	----	----	----	----	----	----	----	----	----	----	----	----	----	----	----	----	----	----	----	----	----	----	----	----	----	----	----	----	----	----	----	----	----	----	----	----	----	----	----	----	----	----	----	----	----	----	----	----	----	----	----	----	----	----	----	----	----	----	----	----	----	----	----	----	----	----	----	----	----	----	----	----	----	----	----	----	----	----	----	----	----	----	----	----	----	----	----	----	----	----	----	----	----	----	----	----	----

43271900

8A11

4001 Mrs Ethel Beatrice Collins

4001 2114 av Vendome H4A 3M5

12/15	11/17/04
-------	----------

CODE	COMPTE	EMPLACEMENT - NOM, PROFESSION, RÉSIDENCE						CATEGORIE BÂTIMENT	SCOLAIRE		VALEUR EN DOLLARS			MUNICIPAL	REMARQUES	
		DIV. CAD.	CADASTRE	SUBDIVISION	RIGNT	PROFONDEUR	SUPERFICIE		TERR.	P. I. C.	TERRAIN	BÂTISSÉ	TOTAL			
2002	43272200	10 189	130		3300	9800	3,23400									
3001								2A	1	281	31500	44800	75900	T R I		
4211		M ARMAND VERTHOY, EDITORIALISTE 2096 AVE VENDOME H4A 3M5						1F								
4611																
1001	43272300	2090 AV DE VENDOME						1099								
2002		10 189	129		3300	9800	3,23400									
3001								2A	1	281	31500	56800	88300	T R I		
4211		MR DAINE R ROCHESTER 2090 AV DE VENDOME H4A 3M5						1A								
4611		<i>Correspondance anglaise FF (19-7-85) V2</i>														
6400																
1001	43272400	2084-82 AVE VENDOME						1099								
2002		10 189	128		3300	9800	3,23400									
3001								2B	1	281	31500	73100	104600	T R I		
4211		MRS DUNCAN A L MAC DONALD (ELEANOR LE RESURTER) 2082 AV DE VENDOME H4A 3M5						2A								
4611		<i>Correspondance anglaise FF 30/1/85 Lj</i>														
6400																
1001	43272500	2080-78 AVE VENDOME						1099								
2002		10 189	127		3300	9800	3,23400									
3001								2B	1	281	31500	73100	104600	T R I		
4202		MRS JAMES LOUIS LUCK (PAMELA E MARKS) 2078 VENDOME H4A 3M5						2A								
4602																
1001	43272600	2072 AV DE VENDOME						1099								
2002		10 189	126		3300	9800	3,23400									
3001								2A	1	281	31500	35700	67200	T R I		
4204		MR ARPAD KURLANDER, ACCOUNTANT 3250 FOREST HILL AV H1408 H3V 1C8						2A								
4604																
1001	43272700	2070-68 AVE VENDOME						1099								
2002		10 189	125		3300	9800	3,23400									
3001								2B	1	281	31500	46700	78200	T R I		
		MICROFICHE S2 N-07														

43

**NOTRE-DAME
DE-GRÂCE**

SERVICE D, EVALUATION

INDEX DES RUES AU ROLE FONCIER QUARTIER 43

RUE	PAGE	RUE	PAGE	RUE	PAGE
ADDINGTON	919	QUEEN MARY RD	467		
BELFIELD PL	298	RUSTIC PLACE	258		
BONAVISTA AV	564	SARANAC	531		
BOTREL	213	SNOWDON	544		
BOURASSA	25	ST REMI	17		
BOURRET AV	286	TRANS ISLAND AV	101		
BRILLON	706	TRANS ISLAND AV SUITE	110		
BRODEUR AV	1020		112		
BULMER AV	568	TURCOT PL	10		
BYRON	550	VAN HORNE AV	270		
CH DE LA COTE ST PAUL	4	VENDOME AV	599		
CIRCLE RD	504	VEZINA	254		
CLANRANALD AV	345	WELLSTEED AV	564		
CLAREMONT	565	WESTBURY AV	44		
COCHRANE PL	284	DORNAL	43		
COOLBROOK AV	158	LACOMBE	107		
COTE STE CATHERINE CH DE LA	485	DUFFERIN	485		
DALOU	537	MOUNTAIN SIGHTS	64		
DECAPIE BL	709+852				
DUPUIS AV	300				
DUQUETTE AV	1009				
BURNFORD PL	262				
EARNSCLIFFE AV COTE EST	406				
EDOUARD MONTPETIT BL	111				
GARLAND PL	265 +830				
GIROUARD AV	253				
GLOBERT	557				
GREY AV	569				
GROVEHILL PL	1002				
HUNA	516				
ISABELLA AV	480				
JACQUES GRENIER AV	517				
JEAN BRILLANT	44				
KENMORE PL	260				
LUCY PL	296				
MAE DONALD AV	453				
MARCEL AV	1086				
MARLOWE AV	629				
MC LYNN AV	308				
MINTO AV	897				
NEWMAN PL	268				
NORTHCLEFFE AV	670				
OLD ORCHARD AV	1031				
ORPHELINAT AV DE L	795				
OXFORD AV	1145				
PHILIPPE TURCOT	7				
PLAMONDON AV COTE NORD	261				
POISSARD AV	523				
PRUD HOMME AV	862				
BULLMAN	19				

CODE	COMPTE	EMPLACEMENT - NOM, PROFESSION, RÉSIDENCE						CATEGORIE BÂTIMENT	SCOLAIRE		VALEUR EN DOLLARS			MUNICIPAL	REMARQUES	
		DIV CAD	CADASTRE	SUBDIVISION	FRONT	PROFONDEUR	SUPERFICIE		TERR	P. C.	TERRAIN	BÂTISSE	TOTAL			
4201 4601	43272700	MME FRANCINE DE NIVERVILLE 2068 DE VENDOME H4A 3M5						1A								
1001 2002 3001	43272800 A-17847 B-4766	2062 AVE VENDOME 10 189 124 3300 9800 3,23400						109)								
4213 4613		MR PETER PAUL BERLOW, PROFESSOR 2062 AV VENDOME H4A 3M5						1A								
1001 2002 3001	43272900	2058 AVE VENDOME 10 189 123 3300 9800 3,23400						109)								
201 4601 4202 4602		MRS MARTIN KERPMAN (SUSAN JANE ROTHSCHILD) 2058 AV DE VENDOME H4A 3M5 MR MARTIN KERPMAN 2058 AV DE VENDOME H4A 3M5						2A 1A								
1001 2002 3001	43273000	2050-52 AVE VENDOME 10 189 122 3300 9800 3,23400						109)								
4201 4601		MR LYNN KARD 2052 VENDOME AV H4A 3M5						1A								
1001 2002 3001	43273100	2046 AVE VENDOME 10 189 121 3300 9800 3,23400						109)								
4201 4601 4202 4602		MR JOHN A BENJAMIN 2046 AV VENDOME H4A 3M5 MISS ANNE ELIZABETH LEYDET 2046 AV VENDOME H4A 3M5						1A 1A								
1001 2002 3001	43273200	2040 AVE VENDOME 10 189 120 3300 9800 3,23400						109)								
		MICROFICHE 52 0-07														

CODE	COMPTE	EMPLACEMENT - NOM, PROFESSION, RÉSIDENCE						CATEGORIE BÂTIMENT	VALEUR EN DOLLARS			MUNICIPAL *	REMARQUES	
		DIV CAD	CADASTRE	SUBDIVISION	FRONT	PROFONDEUR	SUPERFICIE		TERR P. C.	TERRAIN	BATISSE			TOTAL
4201 4601 4202	43273200	M	XAVIER RENE Y GUILLARD 2040 AV DE VENDOME H4A 3M5					1F						
			MME FIONA J BAIN-GUILLARD					2F						
1001	43273300		2036 AV DE VENDOME					1091						
2002			10 189 119		3300	9800					3,23400			
3001								2A	1 2B1	31500	47400	78900	T R I	
4201 4601			MISS BARBARA PRZYGODZKA 2036 AV DE VENDOME H4A 3M5					7A						
1001	43273400		2030-28 AVE VENDOME					1091						
2002			10 189 118		3300	9800					3,23400			
3001								2B	1 2B1	31500	75600	107100	T R I	
4204 4604		M	ROMED SEGUIN, RESTAURATEUR 2028 VENDOME H4A 3M5					1F						
1001	43273500		2026-24 AVE VENDOME					1091						
2002			10 189 117		3300	9800					3,23400			
3001								2B	1 2B1	31500	81000	112500	T R I	
4201 4601		MR	LEWIS ROBERT GOULD, ACCOUNTANT 2026 AV DE VENDOME H4A 3M5					1A						
1001	43273600		2020-18 AV DE VENDOME					1091						
2002			10 189 P116		3300	3300					1,08900			
2004			10 189 115-2		3300	3300					1,08900			
2006			10 189 114-2		3300	3200					1,05600			
2999											3,23400			
3001								2B	1 2B1	31500	49200	80700	T R I	
4201 4601		M	HUSSEIN BEDEIR, TECHNICIEN 2018 AV VENDOME H4A 3M5					1F						
7001 7002 7003			BL DE MAISONNEUVE O DEBUT DE MARLOWE AV 2001 MARLOWE AV VOIR 5181 BL DE MAISONNEUVE O											
1001	43273700 V.L		2019-23 MARLOWE AV											

CODE	COMPTE	EMPLACEMENT - NOM, PROFESSION, RÉSIDENCE						CATEGORIE BÂTIMENT	SCOLAIRE		VALEUR EN DOLLARS			MUNICIPAL	REMARQUES
		DIV CAD.	CADASTRE	SUBDIVISION	FRONT	PROFONDEUR	SUPERFICIE		TERR. P. I. C.	TERRAIN	BÂTISSE	TOTAL			
2002 2002	43273700 A-146273 8-7-85.	10 184	PS78		9650 10530	IRR 9250	9,59700								
3001								3A	1	2B1	93600	171300	264900	T R I	
4201 4601 4202 4602		MR DANIEL TOKATELOFF 9048 AV GREY H4A 3P1 MR PAUL JUNIQUE 3440 PL DECÉLLES #105 H35 1X4						1A 1A							
1001	43273800 A-176266 16-3-85	2035-37 MARLOWE AVE													
2002 2002 2004 2999		10 184 P394 10 184 393A			800 3400	9260 9260 9240	74000 3,14100 3,88100								
3001								2B	1	2B1	38000	74400	112400	T R I	
4201 4601 4202 4602 4203 4603		CLEMENT QUINTIN 2535 MARLOWE H4A 3L4 M COLIN NEWHOUSE 2037 MARLOWE H4A 3L4 M. Mille Gagnaire 4262 St. de la Croix, St. Laurent, H3Z 2K6 2037 Marlowe H4A 3L4 F.1222 #4621 Q.04.28-5-85 2035 F.1222 #4789 Q.8.19-7-85						1F 1F 1F							
1001	43273900	2039-41 MARLOWE AVE													
2002 2002		10 184 392A			3400	9240 9230	3,13700								
3001								2B	1	2B1	30700	71500	102200	T R I	
4201 4601 4202 4602		MME SUZEL THIBAUT PERRON 531 AV QUÉBEC OUTREMONT H2V 3W4 Mlle MICHELE PERRON 2039 Marlowe Ave H4A-3L4 F.1222 #4207 (20108) ac 327 BEAUMONT E ST BRUNO J3V 2P8						2F 3F							
1001	43274000	2045-47 MARLOWE AVE													
2002 2002		10 184 391A			3400	9230 9220	3,13000								
3001								2B	1	2B1	30600	69300	99900	T R I	
4201 4601 4202		MR JEAN DENIS ROY 2047 MARLOWE AV H4A 3L4 Mlle GENEVIEVE BEAUDRY						1F 3F							
1001	43274100	2049-51 MARLOWE AVE													
2002 2002		10 184 390A			3400	9220 9220	3,13000								
		MICROFICHE 52 B-08													

43273700

IFI1

4201 No John Wall
4601 3611 St. Denise #200 H49 314

IFI1

4202 No. Marvins Dale Wilson
4602 3470 Renouev #207 H2X 2E1

IFI1

4203 M. Georges H. Sigouin
4603 9160 Hochelaga # H1L 2/3

IFI2

4204 No. Carl Miller - Keing
4604 264 Austin Chateauguay #61 327

CERT. EFF. 2/72
18715 8-7-85

CODE	COMPTE	EMPLACEMENT - NOM, PROFESSION, RÉSIDENCE						CATEGORIE BÂTIMENT	SCOLAIRE		VALEUR EN DOLLARS			MUNICIPAL *	REMARQUES	
		DIV. CAD	CADASTRE	SUBDIVISION	FRONT	PROFONDEUR	SUPERFICIE		TERR.	P. C.	TERRAIN	BÂTISSE	TOTAL			
3001 4204 4604	43274100															
								2B	1	2B1	30600	69300	99900	T R I		
		MR JEAN H GOYEAU, COMPTABLE 2049 MARLOWE AVE H4A 3L4						IF								
1001	43274200															
		2057-59 MARLOWE AVE						1091								
2002 2002		10 184	389A		3400	9200 9110	3,12400									
3001								2B	1	2B1	30600	66800	97400	T R I		
4204 4604 6400		MR JOHN V LOUCKS, EXECUTIVE 577 ROSLYN AVE WESTMOUNT H3Y 2T7 <i>Correspondance anglaise ff 12-12-85 pm</i>						1A		C2						
1001	43274300															
		2061-63 MARLOWE AVE						1091								
2002 2002		10 184	388A		3400	9110 9130	3,11900									
3001								2B	1	2B1	30300	66500	96800	T R I		
4201 4601		MR ROBERT A C AIKEN, RECREATION 42 WESTLAND DR H4X 1M2						1A								
1001	43274400															
		2069-71 MARLOWE AV						1091								
2002 2002		10 184	387A		3400	9180 9160	3,11300									
3001								2B	1	2B1	30300	74600	104900	T R I		
4211 4611		MME LAURENT GINGRAS (MARCELLE VILLANDREI) 2069 MARLOWE AVE H4A 3L4						BF								
1001	43274500															
		2073-75 MARLOWE AV						1091								
2002 2002		10 184	386A		3400	9160 9140	3,10700									
3001								2B	1	2B1	30300	64300	94600	T R I		
4201 4601		MR PETER DERRER 2075 MARLOWE H4A 3L4 Bahnhofstr. 37 8154 Oberglatt Switzerland F1222 (24-4-85) mm 1550						1A								
1001	43274600															
		2091-83 MARLOWE AVE						1091								
2002 2002		10 184	385A		3400	9140 9130	3,10200									

VERS

43274500

CFNI

4201 Groupe des Services d'Affaires Sociales

4601 5330 Notre-Dame O. HHC 175

CHRT.	EFF.	
01/12/85	01/10/85	361

43274500

IAFD

4201 M. Frank Francesco Grillo

4601 8006 St. Ann. Montreal Ouest H1B 1W8

CHRT.	EFF.	
11/09/86	20/12/85	370

CODE	COMPTE	EMPLACEMENT - NOM, PROFESSION, RESIDENCE						CATEGORIE BATIMENT	SCOLAIRE		VALEUR EN DOLLARS			MUNICIPAL	REMARQUES	
		DIV CAD	CADASTRE	SUBDIVISION	FRONT	PROFONDEUR	SUPERFICIE		TERR	P. C.	TERRAIN	BÂTISSE	TOTAL			
3001	43274600															
4201		MR CORTLANDT P SNOW						1A								
4601		P O BOX 543 STATION N D G H4A 3P8														
		VERSO														
1001	43274700	2085-87 MARLOWE AVE						1091								
2002	A-148541	10 184	384A		3400	9120										
2002	15-8-85.					9100										
3001																
4201		M MOSTAFA EL AZAB, ADMINISTRATEUR						1								
4601		2295 BEACONSFIELD AVE H4A 2G9														
4202		MME MOSTAFA EL AZAB (JUDITH NAGY)						2								
4602		2295 BEACONSFIELD AVE H4A 2G9														
		VERSO														
1001	43274800	2093-95 MARLOWE AVE						1091								
2002		10 184	383A		3400	9100										
2002						9010										
3001																
4204		MME GUSTAVE BEAUDRY (LUCILLE MONGENAIS)						8F								
4604		2093 MARLOWE AVE H4A 3L4														
1001	43274900	2097-99 MARLOWE AVE						1091								
2002		10 184	382A		3400	9010										
2002						9070										
3001																
4211		MRS DAVID LISZYC (SONIA S SAVOTCHKINA)						5A								
4611		2099 MARLOWE AV H4A 3L4														
1001	43275000	2105-07 MARLOWE AVE						1091								
2002		10 184	381A		3400	9090										
2002						9070										
3001																
4201		M FRANCISCO LUEVANO						1F								
4601		4488 0 STE CATHERINE #305 WESTMOUNT H3Z 1R7 2105 11 ^e Marlowe H4A 3L4. F1022. (27-5-84) V3 4082.														
1001	43275100	2109-11 MARLOWE AVE						1091								

43274600

ANNULÉ CENI

4201 1194 46 Canada Inc
4601 5800 Upper Lakes rd #100 HAA 285

GRY. EFF.
1/2/85 19/1/85

43274700

4202 Mme Mostafa El Ayoub (Quillik-Nagy) 2 I 1
4602 2085 av. Marlborough HAA 324
2297 Beaconsfield HVA 269 F122 * 4540 12-11-85

GRY. EFF. 353
26/9/85 15/8/85

43274600

4201 - Miss Kathy Lermontov 3A11
4601 - 1513 St. Anne HAA 354
2083 Marlowe HVA 324 F122 * 4540 12-11-85

GRY. EFF.
5385 27/1/85

4202 - Mr Peter Lavstov
4602 - 2083 Marlowe av. HAA 365

ANNULÉ

ANNULÉ

CODE	COMPTE	EMPLACEMENT - NOM, PROFESSION, RÉSIDENCE						CATEGORIE BÂTIMENT	SCOLAIRE		VALEUR EN DOLLARS			MUNICIPAL *	REMARQUES	
		DIV CAD	CADASTRE	SUBDIVISION	FRONT	PROFONDEUR	SUPERFICIE		TERR.	P. C.	TERRAIN	BÂTISSE	TOTAL			
2002 2002	43275100	10 184	300A		3400	9020 9060	3,07600									
3001								2B	1	2B1	30000	65800	95800	T R I		
4205 4605		MISS MARY S LAPANNA 2109 MARLOWE AV H4A 3L4						3A	1							
6400		<i>Correspondance anglaise F.F 308/108 4</i>														
1001	43275200	2117-19 MARLOWE AVE														
2002 2002		10 184	379A		3400	9060 9040	3,07300									
3001								2B	1	2B1	30000	62700	92700	T R I		
4203 4603		MR JOHN LAND, MANAGER 91 PERODEAU VAUDREUIL <i>170 SV S-F 1222#4443J008-3-15</i>						1A	2							
1001	43275300	2121-23 MARLOWE AVE														
2002 2002		10 184	378A		3400	9040 9030	3,06900									
3001								2B	1	2B1	30000	67100	97100	T R I		
4212 4612 4213 4613		MR OTTO BETANCOHURT, RESTAURATEUR 2121 MARLOWE AV H4A 3L4 MISS LOUISE HAIR, WAITRESS 3406 NORTHCLIFFE AV H4A 3K7						1A 3A	1 1							
1001	43275400	2131 MARLOWE AV														
2002 2002 2004 2004 2999		10 184	377A		3400	9025 9008	3,06500									
		18 184	376A		3400	9008 9000	3,06100									
3001							6,12600									
4211 4611		ELIZABETH HOUSE 2131 MARLOWE AV H4A 3L4						1A	1							
7001 7002		SHERBROOKE WEST 2147 MARLOWE AV VOIR OUEST DE 5166 SHERBROOKE O														
1001	43275600	3421 MARLOWE AVE														
2002		10 184	397A		3400	8100	2,75400									
3001								2A	1	2B1	28800	70400	99200	T R I		

CODE	COMPTE	EMPLACEMENT - NOM, PROFESSION, RÉSIDENCE						CATEGORIE BÂTIMENT	SCOLAIRE		VALEUR EN DOLLARS			MUNICIPAL	REMARQUES
		DIV. CAD.	CADASTRE	SUBDIVISION	FRONT	PROFONDEUR	SUPERFICIE		TERR.	P. C.	TERRAIN	BÂTISSE	TOTAL		
4201 4601 4202 4602	43275600	M RAYMOND D COULOMBE 3421 MARLOWE AV H4A 3L8 MISS WENDY L CHANCEY 3421 MARLOWE AV H4A 3L8						1F 3A							
1001 2002 3001	43275700	3427 MARLOWE AV 10 184 398A 3400 8100 2,75400						100 2A							
4201 4601 4202 4203		MR JACK M KUDO 3427 AV MARLOWE H4A 3L8 MISS IRENE H KUDO MISS ETHEL T KUDO						1A 3A 3A							
1001 2002 2004 2999 3001	43275800	3433 MARLOWE AV 10 184 399A 3400 8100 2,75400 10 184 400-PA 070 4500 1700 2,77100						100 2A							
4205 4605		MRS JEAN BLOUIN (MARTHA DAVIS) 3433 MARLOWE H4A 3L8						5A							
1001 2002 2002 3001	43275900	3439 MARLOWE AVE 10 184 400-PA 3350 IRR 2,73700 3400 8100						100 2A							
4201 4601 4202 4602		MR NICHOLAS H ACHESON, BIOLOGISTE 3439 MARLOWE AV H4A 3L8 MRS NICHOLAS H ACHESON (FRANCOISE NIEVILLE) 3439 MARLOWE AV H4A 3L8						1A 2A							
1001 2002 3001	43276000	3445 MARLOWE AVE 10 184 401A 3400 8100 2,75400						100 2A							
4204		SUCCESSION SUCC LEO TASSE						DF6							
5701 5702		ATT THE ROYAL TRUST CO R E DEPT STATION 8 BOX 1810 HTL H38 3L5													

CODE	COMPTE	EMPLACEMENT - NOM, PROFESSION, RÉSIDENCE						CATEGORIE BÂTIMENT	SCOLAIRE		VALEUR EN DOLLARS			MUNICIPAL	REMARQUES
		DIV CAD	CADASTRE	SUBDIVISION	FRONT	PROFONDEUR	SUPERFICIE		TERR	P. C.	TERRAIN	BÂTISSE	TOTAL		
1001	43276100	3451 MARLOWE AVE						1101							
2002		10 184	402A		3400	8100									
3001															
4201		MR HUGH CAMERON						1A							
4601		B P 74 STATION ILE DES SOEURS VERDUN H3E 1J8						2							
4202		MISS HEATHER HUME						3A							
4602		3451 MARLOWE AV	H4A 3L8												
1001	43276200	3457 MARLOWE AVE						1101							
2002		10 184	403A		3400	8100									
3001															
4211		M PIERRE CHANO, CONTROLEUR						1F							
4611		3457 MARLOWE AV H4A 3L8													
1001	43276300	3465 MARLOWE AVE						1101							
2002		10 189	P268		3400	1011									
2004		10 184	404A		3400	8100									
2004						1009									
2006		10 189	P269		1700	1400									
2999															
3001															
4204		MRS FREDERICK D CLELAND (SUZANNE POIRIER)						5A							
4604		3465 MARLOWE AVE H4A 3L8													
1001	43276400	3471 MARLOWE AVE						1101							
2002		10 189	P270		1580	1360									
2004		10 184	405A		3400	8100									
2006		10 189	P269		1700	1400									
2999															
3001															
4201		MELLE LYNNE BOIVIN						3F							
4601		3471 MARLOWE AV H4A 3L8													
4202		M FRANCOIS CHARLEBOIS						1F							
1001	43276500	3477 MARLOWE AVE						1101							
2002		10 184	406A		3400	8100									
2004		10 189	P270		1840	1310									
2999															

13276400

4201 Mr. Bryan E. Robinson IFL1
4601 - 347 Ave. Marlowe H4A3L8

CRAT.	EFF.
5-375	15-1-85

4201 4601 - 347 Ave. Marlowe H4A3L8

4201 4601 - 347 Ave. Marlowe H4A3L8

4201 4601 - 347 Ave. Marlowe H4A3L8

4201 4601 - 347 Ave. Marlowe H4A3L8

4201 4601 - 347 Ave. Marlowe H4A3L8

4201 4601 - 347 Ave. Marlowe H4A3L8

4201 4601 - 347 Ave. Marlowe H4A3L8

4201 4601 - 347 Ave. Marlowe H4A3L8

CODE	COMPTE	EMPLACEMENT - NOM, PROFESSION, RÉSIDENCE						CATEGORIE BÂTIMENT	SCOLAIRE		VALEUR EN DOLLARS			MUNICIPAL	REMARQUES
		DIV. CAD	CADASTRE	SUBDIVISION	FRONT	PROFONDEUR	SUPERFICIE		TERR.	P. C.	TERRAIN	BÂTISSE	TOTAL		
3001	43276500							2A	1	2B1	31200	102500	133700	T R I	
4201		M	WILLIAM R G ABBOTT					1F							
4601			3477 MARLOWE AV	H4A	3L8										
1001	43276600		3483 MARLOWE AVE					110							
2002			10 184	407-PA	3050	8100									
3001								2A	1	2B1	25800	78800	104600	T R I	
4204		M	LUCIEN RICARD, BELL TEL EMP					1F							
4604			3483 MARLOWE AVE	H4A	3L8										
1001	43276700		3489 MARLOWE AV					110							
2002			10 184	407-PA	360	8100									
2004			10 184	408A	3400	8100									
2999															
3001								2A	1	2B1	31800	79100	110900	T R I	
4201		M	DAVID CAPLAN					1F							
4601			3489 AV MARLOWE	H4A	3L8										
4202		MME	LAURA BECKER-CAPLAN					2F							
1001	43276800		3495 MARLOWE AVE					110							
2002			10 184	409A	3400	8100									
3001								2A	1	2B1	28800	67900	96700	T R I	
4202		M	MARC J L PHANEUF					1F							
4602			3495 MARLOWE	H4A	3L8										
4203		MME	MARC J L PHANEUF (SUSAN HAMILTON)					2F							
4603			3495 MARLOWE	H4A	3L8										
1001	43276900		3501 MARLOWE AVE					110							
2002			10 184	410A	3400	8100									
3001								2A	1	2B1	28800	64700	93500	T R I	
4201		MME	THERESA M RICHMOND					1F							
4601			3501 MARLOWE AV	H4A	3L8										
1001	43277000		3509 MARLOWE AVE					110							
2002			10 184	411A	3400	8100									
			MICROFICHE	52	H-08										

CODE	COMPTE	EMPLACEMENT - NOM, PROFESSION, RÉSIDENCE						CATEGORIE BÂTIMENT	SCOLAIRE		VALEUR EN DOLLARS			MUNICIPAL *	REMARQUES	
		DIV CAD	CADASTRE	SUBDIVISION	FRONT	PROFONDEUR	SUPERFICIE		TERR P. C.	TERRAIN	BÂTISSE	TOTAL				
3001	43277600							2A	1	2B1	28800	75800	104600	T R I		
4205		MR GRAHAM HARDMAN, BANQUIER						1A								
4605		3509 AV MARLOWE H4A 3L8														
4206		MRS GRAHAM HARDMAN (ROBIN PACHOLKA)						2A								
4606		3509 AV MARLOWE H4A 3L8														
1001	43277100	3515 MARLOWE AV						101								
2002		10 184	412A		3400	8100										
2004		10 184	413-PA		550	8100										
2999																
3001								2A	1	2B1	33400	83500	116900	T R I		
4201		MR JOHN THOMAS						1A								
4601		3515 MARLOWE H4A 3L8														
1001	43277200	3519 MARLOWE AVE						101								
2002		10 184	413-PA		2870	8100										
3001								2A	1	2B1	24300	70400	94700	T R I		
4211		MR CHARLES W SMITH, BOOK EDITOR						1A								
4611		3519 MARLOWE AV H4A 3L8														
1001	43277300	3525 MARLOWE AVE						101								
2002		10 184	414A		3400	8100										
3001								2A	1	2B1	28800	110700	139500	T R I		
4201		ESTATE ROBERT B MERSHORN						1A								
4601		1 PLACE VILLE MARIE #1901 H3B 2C3						1A								
1001	43277400	3531 MARLOWE AVE						101								
2002		10 184	415A		3400	8100										
3001								2A	1	2B1	28800	73200	102000	T R I		
4201		MR EJAN MACKAAY, PROFESSEUR						1A								
4601		3531 MARLOWE AV H4A 3L8														
4202		MRS EJAN MACKAAY (CAROLE KATZ)						2A								
4602		3531 MARLOWE AV H4A 3L8														
1001	43277500	3537 MARLOWE AVE						101								

CODE	COMPTE	EMPLACEMENT - NOM, PROFESSION, RÉSIDENCE						CATEGORIE BÂTIMENT	SCOLAIRE		VALEUR EN DOLLARS			MUNICIPAL *	REMARQUES
		DIV. CAD	CADASTRE	SUBDIVISION	FRONT	PROFONDEUR	SUPERFICIE		TERR	P. C.	TERRAIN	BÂTISSE	TOTAL		
2002	43277500	10 184	416A		3400	8100	2,75400								
3001								2A	1 2B1	28800	86500	115300	T R 1		
4201		MR SANDFORD A WALKER						1A							
4601		3537 MARLOWE AV H4A 3LB													
4202		MRS SANDFORD A WALKER (LOUISE DUPLY)						2A							
4602		3537 MARLOWE AV H4A 3LB													
1001	43277600	3545 MARLOWE AVE						1101							
2002		10 184	417A		3400	8100	2,75400								
3001								2A	1 2B1	28800	62200	91000	T R 1		
4201		MR MICHAEL KRAMER						1A							
4601		3545 AV MARLOWE H4A 3LB													
4202		MRS CLAIRE SASPORTAS-KRAMER						2A							
1001	43277700	3549 MARLOWE AVE						1101							
2002		10 184	418A		3400	8100	2,75400								
3001								2A	1 2B1	28800	59800	88600	T R 1		
4201		MR CYRIL W R VALLANCE, EXECUTIVE						1A							
4601		3549 MARLOWE AV H4A 3LB													
6400		<i>Correspondance anglaise F.F. 301015/9</i>													
1001	43277800	3555 MARLOWE AVE						1101							
2002		10 184	419A		3400	8100	2,75400								
3001								2A	1 2B1	28800	81600	110400	T R 1		
4202		M ANDRE BEAUDET, GESTIONNAIRE						1F							
4602		3555 AV MARLOWE H4A 3LB													
4203		MME ANDRE BEAUDET (LOUISE ROCHETTE)						2F							
4603		3555 AV MARLOWE H4A 3LB													
1001	43277900	3561 MARLOWE AVE						1101							
2002		10 184	420A		3400	8100	2,75400								
2004		10 184	421-P4		160	8100	12160								
2999							2,87560								
3001								2A	1 2B1	30200	76400	106600	T R 1		
4201		M JEAN FALARDEAU, AVOCAT						1F							
4601		3561 MARLOWE AV H4A 3LB													

CODE	COMPTE	EMPLACEMENT - NOM, PROFESSION, RÉSIDENCE						CATEGORIE BÂTIMENT	SCOLAIRE		VALEUR EN DOLLARS			MUNICIPAL *	REMARQUES	
		DIV. CAD	CADASTRE	SUBDIVISION	FRONT	PROFONDEUR	SUPERFICIE		TERR.	P.C.	TERRAIN	BÂTISSE	TOTAL			
1001	43278000	3567 MARLOWE AVE						100								
2002		10 184	421-PA		3260	8100										
2004		10 184	422-PA		140	8100										
2999																
3001																
4211		MR DIMITRIJE PIVNICKI, PHYSICIAN						1A								
4611		3567 MARLOWE AV H4A 3L8														
1001	43278100	3575 MARLOWE AVE						100								
2002		10 184	422-PA		3280	8100										
3001																
4201		M PIERRE MORIN						1F								
4601		3575 MARLOWE H4A 3L8														
4202		MME EVE RICHARD-MORIN						2F								
1001	43278200	3581 MARLOWE AV.						100								
2002		10 184	423A		3400	8100										
3001																
4213		CONG DES SOEURS DE LA RES DE NSJC MONTREAL						9F								
4613		3581 MARLOWE AV H4A 3L8														
1001	43278300	3587 MARLOWE AVE						100								
2002		10 184	424A		3400	8100										
3001																
4202		MISS JOYCE H JASON						3A								
4602		3587 MARLOWE AV H4A 3L8														
1001	43278400	3593 MARLOWE AVE						100								
2002		10 184	425A		3400	8100										
3001																
4212		MR WILLIAM FRANCIS OLSEN						1A								
4612		3593 MARLOWE AV H4A 3L8														
1001	43278500	3599 MARLOWE AVE						100								

CODE	COMPTE	EMPLACEMENT - NOM, PROFESSION, RÉSIDENCE						CATEGORIE BÂTIMENT	SCOLAIRE		VALEUR EN DOLLARS			MUNICIPAL	REMARQUES	
		DIV CAD	CADASTRE	SUBDIVISION	FRONT	PROFONDEUR	SUPERFICIE		TERR. P. C.	TERRAIN	BÂTISSSE	TOTAL				
2002	43278500	10 184	426A		3400	8100	2,75400									
3001								2A	1	281	28800	73200	102000	T R I		
4211		MRS WILBUR WONG (BESSIE LEE) 3599 MARLOWE H4A 3L8						5A								
4611																
1001	43278600	3605 MARLOWE AVE						1001								
2002		10 184	427A		3400	8100	2,75400									
3001								2A	1	281	28800	79100	107900	T R I		
4204		MR CARLO G BOS, PHYSICIAN 3605 MARLOWE AVE H4A 3L8						1A								
4604																
1001	43278700	3611 MARLOWE AVE						1001								
2002		10 184	428A		3400	8100	2,75400									
3001								2A	1	281	28800	59800	88600	T R I		
4211		MR KIMON P VALASKAKIS, PROFESSOR 3611 MARLOWE AV H4A 3L8						1A								
4611																
4212		MISS GAIL GUTHRIE 3611 AV MARLOWE H4A 3L8						3A								
4612																
1001	43278800	3617 MARLOWE AV						1001								
2002		10 184	429-PA		3500	2700	94500									
2004		10 184	430-PA		3500	2700	94500									
2006		10 184	431-PA		3500	2700	94500									
2999							2,83500									
3001								2A	1	281	29700	88600	118300	T R I		
4201		Mlle LOUISE HELENE LE BRUN 560 LANDREVILLE #8 ILE DES SOEURS H4E 184 3617 Marlowe						3F								
4601		560 LANDREVILLE #8 ILE DES SOEURS H4E 184 H4A 3L8														
4202		Mlle CLAUDETTE LEAHEY 560 LANDREVILLE #8 ILE DES SOEURS H4E 184 1222 4159800						3F								
4602		560 LANDREVILLE #8 ILE DES SOEURS H4E 184 8-5-85														
7001		CH. DE LA COTE ST ANTOINE														
1001	43278850	3757 MARLOWE AV						1001								
7002		10 198	P2		7000	4200	3,00000									
2002					7240											
2004		10 198	P1		7290	200	14600									
2999							3,14600									
3001								2A	1	281	33000	96300	129300	T R I		

CODE	COMPTE	EMPLACEMENT - NOM, PROFESSION, RÉSIDENCE						CATEGORIE BÂTIMENT	SCOLAIRE			VALEUR EN DOLLARS			MUNICIPAL *	REMARQUES	
		DIV. CAD	CADASTRE	SUBDIVISION	FRONT	PROFONDEUR	SUPERFICIE		SCOLAIRE	TERR P.C.	TERRAIN	BÂTISSE	TOTAL				
4211 4611	43278850	MRS JULIUS D METRAKOS (KATHERINE CHRONES) 3757 MARLOWE AV H4A 3L9						5A									
1001	43278900	3767 MARLOWE AVE															
2002		10 198	P1		3300	4100											
2004		10 198	P2		3300	4200											
2999																	
3001																	
4211 4611		MRS ARLEIGH PETERSON (CYNTHIA HENDRICKSON) 3767 MARLOWE AV H4A 3L9						5A									
1001	43279000	3769 MARLOWE AVE															
2002		10 198	4		3300	8300											
3001																	
4211 4611		MME LEO MORAN (THERESE OUELLET) 3769 MARLOWE H4A 3L9						5F									
1001	43279100	3779 MARLOWE AVE															
2002		10 198	5		3300	8300											
3001																	
4204 4604		MME PAUL DUMAS (LUCIENNE BOUCHER) 3779 MARLOWE AVE H4A 3L9						5F									
5701 5702		ATT FIDUCIAIRES DE LA C ET D DE MTL LTEE 1253 MC GILL COLLEGE MONTREAL H3B 2Z6															
1001	43279200	3785 MARLOWE AVE															
2002		10 198	6		3300	8300											
3001																	
4201 7601 4202		M PIERRE MAILHOT 3785 MARLOWE AV H4A 3L9 MME LYNE RAYHOND-MAILHOT						1F 2F									
1001	43279300	3791 MARLOWE AV															
2002		10 198	7		3300	8300											
3001																	

CODE	COMPTE	EMPLACEMENT - NOM, PROFESSION, RÉSIDENCE							CATEGORIE BÂTIMENT	SCOLAIRE		VALEUR EN DOLLARS			MUNICIPAL *	REMARQUES
		DIV. CAD.	CADASTRE	SUBDIVISION	FRONT	PROFONDEUR	SUPERFICIE	TERR.		P. C.	TERRAIN	BÂTISSE	TOTAL			
4211 4611 4212 4612	43279300	MRS GILBERT PLAW (CATHERINE SHAVICK) 3791 MARLOWE AV H4A 3L9 MR GILBERT PLAW, TEACHER 3791 MARLOWE AV H4A 3L9						1A								
1001 2002 3001	43279400	3797 MARLOWE AV 10 198 8 3300 8300 2,73900						101								
4211 4611		MRS JOSEF H J SCHMIDT (GABRIELE ULRICH) 3797 MARLOWE AV H4A 3L9						5A								
1001 2002 3001	43279500	3805 MARLOWE AVE 10 198 9 3300 8300 2,73900						101								
4201 4601		MR DAVID BURRAGE 3805 MARLOWE H4A 3L9						1A		1	2B1	28600	54200	82800	T R I	
1001 2002 3001	43279600	3809 MARLOWE AVE 10 198 10 3300 8300 2,73900						101								
4204 4604		MME ROBERT DESJARLAIS (LAURETTE DOUCET) 3809 MARLOWE AVE H4A 3L9						1A		1	2B1	28600	74600	103200	T R I	
1001 2002 3001	43279700	3815 MARLOWE AVE 10 198 11 3300 8300 2,73900						101								
4201 4601 4202 4602		M YVON GIROUX, PROFESSEUR 3815 MARLOWE H4A 3L9 MME YVON GIROUX (SUZANNE ROCHON) 3815 MARLOWE H4A 3L9						1F 5F								
1001 2002 3001	43279800	3819 MARLOWE AV 10 198 12 3300 8300 2,73900						101								
								2A		1	2B1	28600	68300	96900	T R I	

43279500

3FI1

4201 Mlle Nicole Fortier

4601 3805 Marlowe av H4A 3L9

CERT.	EFF.
25-7	23-5
85	85

43279600

1FI1

4201 M. Aldiko Janita

4601 3809 av Marlowe H4A 3L9

CERT.	EFF.
21/2/86	29/12/85
	3/0

CODE	COMPTE	EMPLACEMENT - NOM, PROFESSION, RÉSIDENCE						CATEGORIE BÂTIMENT	SCOLAIRE		VALEUR EN DOLLARS			MUNICIPAL	REMARQUES
		DIV. CAD	CADASTRE	SUBDIVISION	FRONT	PROFONDEUR	SUPERFICIE		TERR	P. C.	TERRAIN	BÂTISSE	TOTAL		
4201 4601 4202	43279800	M FRANCIS ARIART 3819 MARLOWE AV H4A 3L9 MME DENISE GALLOT-ARIART						1F 2F							
1001 2002 3001	43279900	3825 MARLOWE AVE						101 2A							
		10 198 13			3300	8300	2,73900								
4211 4611		MR COLIN J HUDSON 3825 MARLOWE H4A 3L9						1A		1 2B1	28600	75900	104500	T R 1	
1001 2002 3001	43280000	3831 MARLOWE AVE						101 2A							
		10 198 14			3300	8300	2,73900								
4201 4601		M MARC DE SERRES, MARCHAND 3831 MARLOWE AV H4A 3L9						1F		1 2B1	28600	81800	110400	T R 1	
1001 2002 3001	43280100	3839 MARLOWE AVE						101 2A							
		10 198 15			3300	8300	2,73900								
4212 4612		M MARIO GODELL, TECHNICIEN 3839 MARLOWE H4A 3L9						1F		1 2B1	28600	92900	121500	T R 1	
1001 2002 2004 2006 2008 2999	43280200	3843 MARLOWE AV						101							
		10 198 16-1			2500	4100	1,05200								
		10 198 17-2			600	4200	25200								
		10 198 17-1			2500	4200	1,05000								
		10 198 16-2			600	4100	24600								
							2,57300								
3001								2A		1 2B1	27000	92900	119900	T R 1	
4201 4601		MME LOUISE LANARO-BURNETT 3843 MARLOWE AV H4E 3L9						2F							
1001 2002 2004 2006	43280300	3851 MARLOWE AVE						101							
		10 198 16-3			600	4100	24600								
		10 198 17-4			2500	4200	1,05000								
		10 198 17-3			600	4200	25200								
		MICROFICHE			S2 0-08										

VERSO

43280100

2FE1

4201 Mme Therese Pouchard - Gobeil
4601 3839 Marlene HAA 329

CERT	EFF	
7/11/84	24/6/84	

4201 Mme Therese Pouchard - Gobeil
4601 3839 Marlene HAA 329

4201	12-1-84	12-5	00	4100	3839
4201	12-1-84	12-1	00	4100	3839
4201	12-1-84	12-5	00	4100	3839
4201	12-1-84	12-1	00	4100	3839

4201 Mme Therese Pouchard - Gobeil
4601 3839 Marlene HAA 329

AESCO

4201 Mme Therese Pouchard - Gobeil
4601 3839 Marlene HAA 329

4201 Mme Therese Pouchard - Gobeil
4601 3839 Marlene HAA 329

4201 Mme Therese Pouchard - Gobeil
4601 3839 Marlene HAA 329

4201 Mme Therese Pouchard - Gobeil
4601 3839 Marlene HAA 329

4201 Mme Therese Pouchard - Gobeil
4601 3839 Marlene HAA 329

4201 Mme Therese Pouchard - Gobeil
4601 3839 Marlene HAA 329

CODE	COMPTE	EMPLACEMENT - NOM. PROFESSION. RESIDENCE						CATEGORIE BÂTIMENT	SCOLAIRE		VALEUR EN DOLLARS			MUNICIPAL	REMARQUES
		DIV. CAD	CADASTRE	SUBDIVISION	FRONT	PROFONDEUR	SUPERFICIE		TERR	P. C.	TERRAIN	BÂTISSE	TOTAL		
2008 2999	43280300	10 198	16-4		2500	4100	1,02500 2,57300								
3001								2A	1 2B1	27000	92900	119900	T R I		
4201 4601		M HENRI BEAULAC 3851 MARLOWE H4A 3L9						1F							
1001	43280400	3855 MARLOWE AVE						1101							
2002 2004 2999		10 198	17-5		2600	4200	1,09200								
		10 198	16-5		2600	4100	1,06600								
2999							2,15800								
3001								2A	1 2B1	22700	101000	123700	T R I		
4211 4611		MR PHILIPPE ROBERT STOCK, SALESMAN 3855 MARLOWE AV H4A 3L9						1A							
7001		AVE NOTRE DAME DE GRACE													
1001	43280500	4001 MARLOWE AVE						1101							
2002		10 198	303		2500	8300	2,07500								
3001								2A	1 2B1	21800	86500	108300	T R I		
4204 4604		MR LEONID MILORADOVITCH, MECHANICAL ENGINEER 4001 MARLOWE H4A 3M3						1A							
4207 4607		MRS LEONID MILORADOVITCH (NATALIE DOURNOVA) 4001 MARLOWE H4A 3M3						1A							
1001	43280600	4007 MARLOWE AV						1101							
2002		10 198	302		3130	8300	2,58300								
3001								2A	1 2B1	27000	87500	114500	T R I		
4201 4601		MME LORRAINE LALIBERTE-SHEITOVAN 4007 MARLOWE H4A 3M3						2F							
1001	43280700	4015 MARLOWE AVE						1101							
2002	A-135228 1-2-85	10 198	301		3000	8300	2,49000								
3001								2A	1 2B1	26100	73200	99300	T R I		
4213 4613		M RONALD LEVY, PROFESSEUR 4015 MARLOWE AV H4A 3M3						1F							

43280700

2/11

4201 Mme Michelle Larigue-Lacroix
4601 4015 Marlboro VHA 3MB

1/11

4202 M. Clément Lacroix

CERT. EP-
213851-285

CODE	COMPTE	EMPLACEMENT - NOM, PROFESSION, RÉSIDENCE						CATEGORIE BÂTIMENT	SCOLAIRE		VALEUR EN DOLLARS			MUNICIPAL *	REMARQUES	
		DIV. CAD.	CADASTRE	SUBDIVISION	FRONT	PROFONDEUR	SUPERFICIE		TERR.	P. C.	TERRAIN	BÂTISSE	TOTAL			
1001	43280800	4019 MARLOWE AVE						1101								
2002		10 198		300	3000	8300	2,49000									
3001								2A	1	2B1	26100	62100	88200	T R 1		
4204		MME LORENZO G TREMPÉ (BEATRICE LEBLANC)						SF	1							
4604		4019 MARLOWE H4A 3M3														
1001	43260900	4027 MARLOWE AVE						1101								
2002		10 198		299	3000	1RR	2,49200									
3001								2A	2	2B1	26100	73200	99300	T R 1		
4201		MICHELIN IMMOBILIER LTEE						CF	2							
4601		3300 COTE VERTU V ST LAURENT H4R 2B7														
1001	43281000	4031 MARLOWE AVE						1101								
2002		10 198		298	3000	8350	2,49800									
2002						9330										
3001								2A	1	2B1	26100	64000	90100	T R 1		
4201		MR DANIEL SHAPIRO						1A	1							
4601		4031 MARLOWE AV H4A 3M3														
4202		MRS DANIEL SHAPIRO (FRIEDA MILLER)						2A	1							
4602		4031 MARLOWE AV H4A 3M3														
1001	43281100	4039 MARLOWE AVE						1101								
2002		10 198		63	3300	8340	2,75500									
2002						8360										
3001								2A	1	2B1	28800	59800	88600	T R 1		
4214		MME IRVING GREEN (ANDRÉE BEAULIEU)						SF	1							
4614		4039 MARLOWE H4A 3M3														
1001	43281200	4043 MARLOWE AVE						1101								
2002		10 198		64	3300	8360	2,76200									
2002						8380										
3001								2A	1	2B1	28900	62100	91000	T R 1		
4205		MISS FIONA CLARK						7A	1							
4605		4043 MARLOWE H4A 3M3														

43280900

CFN2

4201 127391 Canada Inc.

4401 3300 Ch. de la Côte Vertue, V. St. Laurent

HUR 288

CHARGES	MILES	361
---------	-------	-----

CODE	COMPTE	EMPLACEMENT - NOM, PROFESSION, RÉSIDENCE						CATEGORIE BÂTIMENT	SCOLAIRE		VALEUR EN DOLLARS			MUNICIPAL	REMARQUES
		DIV. CAD.	CADASTRE	SUBDIVISION	FRONT	PROFONDEUR	SUPERFICIE		TERR. P.C.	TERRAIN	BÂTISSE	TOTAL			
1001	43281300	4051 MARLOWE AVE						1101							
2002		10	198	65	3300	8380					2,76500				
2004		10	198	P66	000	7440					3000				
2004					080										
2999											2,79500				
3001								2A	1	2B1	29300	78200	107500	T R I	
4201		M WILLIAM L STEINBERG						1F							
4601		4051 MARLOWE H4A 3M3													
4202		MME JACQUELINE WEISS-STEINBERG						2F							
6400		<i>Correspondance anglaise F.F. 3018185 p</i>													
1001	43281400	4055 MARLOWE AVE						1101							
2002		10	198	P66	3300	8380					2,73300				
2002					3220	8370									
3001								2A	1	2B1	28600	79100	107700	T R I	
4214		MME CLAUDE ST GERMAIN (LISE MANSEAU)						5F							
4614		4055 MARLOWE AV H4A 3M3													
1001	43281500	4061 MARLOWE AVE						1101							
2002		10	198	67	3300	8370					2,76000				
2002						8360									
3001								2A	1	2B1	28900	81300	110200	T R I	
4201		M MAURICE PROULX						1F							
4601		4061 MARLOWE AV H4A 3M3													
1001	43281600	LOT MARLOWE AVE						1101							
2002		10	198	68	3300	8360					2,75200				
2002						8340									
3001								7A	1	2B1	28700		28700	TVV I	
4201		M FRANCOIS CHAPADOS, AVOCAT						1F							
4601		4075 MARLOWE AV H4A 3M3													
6420		PROPRIETE SUJETTE A SURTAXE SUR TERRAIN VAGUE DESSERVI													
1001	43281700	4075 MARLOWE AVE						1101							
2002		10	198	69	3300	8360					2,74900				
2002						8340									
2004		10	198	P70	029	3700					800				
2004					012										
		MICROFICHE 52 C-09													

CODE	COMPTE	EMPLACEMENT - NOM, PROFESSION, RÉSIDENCE						CATEGORIE BÂTIMENT	SCOLAIRE			VALEUR EN DOLLARS			MUNICIPAL	REMARQUES
		DIV. CAD.	CADASTRE	SUBDIVISION	FRONT	PROFONDEUR	SUPERFICIE		TERR.	P. C.	TERRAIN	BÂTISSE	TOTAL			
2999	43281700						2,75700									
3051								2A	1	2B1	28800	95400	124200	T	R	I
4201		M	FRANCOIS CHAPADOS, AVOCAT					IF								
4601			4075 MARLOWE H4A 3M3													
1001	43281800		4079 MARLOWE AVE					1101								
2002			10 198	P70	3300	IRR	2,73400									
2002						8300										
3001								2A	1	2B1	28600	114900	143500	T	R	I
4204		M	JEAN DANSEREAU, SECRETAIRE					IF								
4604			4079 MARLOWE H4A 3M3													
1001	43281900		4085 MARLOWE AV					1101								
2002			10 198	71	3300	8300	2,73200									
2002						8260										
3001								2A	1	2B1	28600	140900	169500	T	R	I
4212		M	GERARD LABRECHE, OPTOMETRISTE					IF								
4612			4085 MARLOWE AV H4A 3M3													
1001	43282000		4091 MARLOWE AV					1101								
2002			10 198	72	3300	8260	2,72400									
2002						8250										
3001								2A	1	2B1	28400	143400	171800	T	R	I
4211		M	JEAN BRUNET, MARCHAND					IF								
4611			4091 MARLOWE AV H4A 3M3													
1001	43282100		4097 MARLOWE AV					1101								
2002			10 198	73	3300	8250	2,71900									
2002						8270										
3001								2A	1	2B1	28400	71200	99600	T	R	I
4211		M	ROLAND GUY, PROFESSEUR					IF								
4611			4097 MARLOWE AV H4A 3M3													
1001	43282200		4103 MARLOWE AVE					1101								

CODE	COMPTE	EMPLACEMENT - NOM, PROFESSION, RÉSIDENCE						CATEGORIE BÂTIMENT	SCOLAIRE		VALEUR EN DOLLARS			MUNICIPAL *	REMARQUES	
		DIV. CAD.	CADASTRE	SUBDIVISION	FRONT	PROFONDEUR	SUPERFICIE		TERR.	P. C.	TERRAIN	BÂTISSE	TOTAL			
2002	43282200	10 198	74		3300	8230	2,71600									
3001								2A	1	281	28400	71200	99600	T R I		
4204		MR SAMUEL E ALSOP, ELEC ENG						1A	1							
4604		4103 MARLOWE AVE H9A 3M3														
6400		<i>Correspondance anglaise F.F. 30/1/85 G</i>														
1001	43282300	4111 MARLOWE AV						100								
2002		10 198	75		3300	8230	2,71600									
3001								2A	1	281	28400	76400	104800	T R I		
4213		M LUIS VACAFLOR, PSYCHIATRE						1F	1							
4613		4111 MARLOWE AV H4A 3M3														
5701		BANQUE DE MONTRÉAL AFS S BEAUCHAMP														
5702		1205 STE CATHERINE H3B 1K7														
1001	43282400	4115 MARLOWE AVE						100								
2002		10 198	76		3300	8230	2,72500									
2002						8270										
3001								2A	1	281	28400	73700	102100	T R I		
4201		M JEAN E CARRIERE, INGENIEUR						1F	1							
4601		4115 MARLOWE H9A 3M3														
1001	43282500	4121 MARLOWE AVE						100								
2002		10 198	77		3300	8270	2,72900									
3001								2A	1	281	28400	73700	102100	T R I		
4201		MR DONALD BENNETT, INGENIEUR						1A	2							
4601		220 COTE STE CATHERINE OUTREMONT H2X 1L1														
1001	43282600	4123 MARLOWE AV						100								
2002		10 198	78		3300	8258	2,72900									
3001								2A	1	281	28400	75900	104300	T R I		
4211		M RENE PONTBRIAND, MARCHAND						1F	1							
4611		4123 MARLOWE AV H4A 3M3														
1001	43282700	4133 MARLOWE AVE						100								
		MICROFICHE 52 E-09														

43282500

3F12

1201 Mlle Nathalie Cartier

11601 - 87 Columbia Westmount H3T 2C4

41A1 Marlowe HVA - F122 (10-9-55) V3 H214
3M3 F122...

1A12

1202 Mrs Anthony J. Layton

CERT. 343
1985 2666

CODE	COMpte	EMPLACEMENT - NOM, PROFESSION, RÉSIDENCE						CATEGORIE BÂTIMENT	SCOLAIRE		VALEUR EN DOLLARS			MUNICIPAL	REMARQUES	
		DIV. CAD	CADASTRE	SUBDIVISION	FRONT	PROFONDEUR	SUPERFICIE		TERR.	P. C.	TERRAIN	BÂTISSE	TOTAL			
2002 3001 4204 4604	43282700	10 198	79		3300	8270	2,72900									
								2A	1	2B1	28400	73700	102100	T R I		
		MR RICHARD L ROWE 4133 MARLOWE AVE H4A 3M3														
1001	43282800	4137 MARLOWE AVE														
2002 2002		10 198	80		3300	8258 8250	2,72700									
3001								2A	1	2B1	28400	73700	102100	T R I		
4206 4606		MR MICHAEL E PALMEN, EXECUTIF 4137 MARLOWE AV H4A 3M3														
1001	43282900	4145 MARLOWE AVE														
2002 2002		10 198	81		3300	8260 8250	2,72400									
3001								2A	1	2B1	28400	84900	113300	T R I		
4201 4601		M JEAN CLAUDE MARSAN, ARCHITECTE 4145 MARLOWE H4A 3M3														
1001	43283000	4153 MARLOWE AVE														
2002 2004 2999		10 198	82		3300	8250	2,72200									
		10 198	83		3300	8250	2,72200									
							5,44400									
3001								2A	1	2B1	54900	76400	133300	T R I		
4204 4604		M LAURENT H JASMIN 4153 MARLOWE AVE H4A 3M3														
1001	43283100	4165 MARLOWE AVE														
2002		10 198	84				2,72200									
3001								2A	1	2B1	28400	51700	80100	T R I		
4204 4604		M PAUL CASGRAIN, AVOCAT 4165 MARLOWE AVE H4A 3M3														
1001	43283205	4167 AVE MARLOWE														

VERSO

43883000

2AL1

4201 Mrs Catherine Vanek
4601 453 Marlowe H4A 3M3

DEPT.	EFF.	
1/1/5	1/1/5	

AE520

CODE	COMPTE	EMPLACEMENT - NOM, PROFESSION, RÉSIDENCE						C	L	M	CATÉGORIE BÂTIMENT	SCOLAIRE		VALEUR EN DOLLARS			MUNICIPAL	REMARQUES
		DIV. CAD	CADASTRE	SUBDIVISION	FRONT	PROFONDEUR	SUPERFICIE					TERR.	P. C.	TERRAIN	BÂTISSÉ	TOTAL		
2001	43283205	10 198	392	2950	8250	2,43900				2A	1 2B1	25900	70400	95800	T R I			
3001																		
4201		MME HELENE LEDUC																
4601		4167 MARLOWE AV H4A 3M3																
1001	43283210	4175 MARLOWE																
2002		10 198	393	3650	8250	3,01300				2A	1 2B1	31500	72200	103700	T R I			
3001																		
4201		MME PIERRE M LEDUC (JACQUELINE GENDRON)																
4601		4175 AVE MARLOWE H9A 3M2																
1001	43283400	4185 MARLOWE AV																
2002		10 198	390	4050	8250	3,34100				2A	1 2B1	34800	115700	150500	T R I			
3001																		
4211		MME GERARD JOSEPH BESNER																
4611		4185 MARLOWE AV H4A 3M3																
1001	43283500	4195 MARLOWE AVE																
2002		10 198	391	4870	8250	4,01000				2A	1 2B1	42000	121,900	163,900	T R I			
2002				4850								42000	121,900	163,900				
3001																		
4211		M PIERRE BOUVRETTE, COMMERCANT																
4611		4195 MARLOWE AV H4A 3M3																
7001		AVE BRILLON																
7002		TRAVERSEZ COTE OUEST																
7003		AVE BRILLON																
1001	43283600	4192 MARLOWE AV																
1002		5220 AV BRILLON																
2002		10 198	91	2500	8300	2,07500												
2004		10 198	92	3240	8300	2,69700												
2004					3260													
2006		10 198	P93	1075	8300	89200												
2006					3260													
2999						5,66400												
3001										2A	1 2B1	59200	100800	160000	T R I			

CERT.	EFF.	
23/10/85	1/4/85	356

CODE	COMPTE	EMPLACEMENT - NOM, PROFESSION, RÉSIDENCE						CATEGORIE BÂTIMENT	SCOLAIRE		VALEUR EN DOLLARS			MUNICIPAL	REMARQUES	
		DIV. CAD	CADASTRE	SUBDIVISION	FRONT	PROFONDEUR	SUPERFICIE		TERR	P. C.	TERRAIN	BÂTISSE	TOTAL			
4201 4601 4202	43283600	MR BRIAN SILVERMAN	4192 Marlowe	H4A	3M2			1A								
		4323 HARVARD	H4A-2M2													
		MRS ERLYNE GEE-SILVERMAN						2A								
1001	43283800	4180 MARLOWE AVE						1101								
2002		10 198	P93		2125	8300										
2004		10 198	P94		2242	8300										
2999						3,62500										
3001																
4202 4602 4203 4603		MRS JOSEPH LAPIN (LONA ROSENHEK), OCCUPATIONAL THERAP	4180 MARLOWE AV	H4A	3M2			5A								
		MR JOSEPH LAPIN, PROFESSEUR	4180 MARLOWE AV	H4A	3M2			1A								
1001	43283950	4170 MARLOWE AVE						1101								
2002		10 198	P94													
2004		10 198	95													
2999						3,61700										
3001																
4201 4601 4202 4602		MR ANDREAS NAGY, DOCTEUR	4170 MARLOWE AV	H4A	3M2			1A								
		MRS ANDREAS NAGY (LONA SARI)	4170 MARLOWE AV	H4A	3M2			1A								
1001	43284000	4166 MARLOWE AV						1101								
2002		10 198	358		2887	8300										
3001																
4204 4604		MR IRVING M BINK	4166 MARLOWE AV	H4A	3M2			1A								
1001	43284100	4156 MARLOWE AVE						1101								
2002		10 198	359		2887	8300										
3001																
4211 4611		M LUCIEN HUPPE, INGENIEUR	4156 MARLOWE AV	H4A	3M2			1F								
1001	43284200	4154 MARLOWE AVE						1101								

CODE	COMPTE	EMPLACEMENT - NOM, PROFESSION, RÉSIDENCE					C	D	E	F	G	H	I	J	K	L	M	N	O	P	Q	VALEUR EN DOLLARS			R	S	T	REMARQUES								
		DIV CAD	CADASTRE	SUBDIVISION	FRONT	PROFONDEUR																SUPERFICIE	CATEGORIE BAYMENT	SCOLAIRE					TERR. P. I. C.	TERRAIN	BÂTISSE	TOTAL	MUNICIPAL	*		
2002	43284200	10 198	360		2887	8300				2,39600																										
3001													2A	1	2B1	25100	66500	91600	T	R	I															
4205		M PIERRE PARC, PROFESSEUR 4154 MARLOWE AVE H4A 3M2											1F		1																					
4605																																				
1001	43284300	4196 MARLOWE AVE											1101																							
2002		10 198	361		2887	8300				2,39600																										
3001													2A	1	2B1	25100	66500	91600	T	R	I															
4204		MR GEORGE H KUDD, CHIROPRACTOR 4196 MARLOWE AVE H4A 3M2											1A		1																					
4604																																				
1001	43284400 A-19-6316 2-2-61	4144 MARLOWE AVE											1101																							
2002		10 198	362		2887	8300				2,39600																										
3001													2A	1	2B1	25100	74700	99800	T	R	I															
4201		M DOMINIQUE PELLERIN, COMPTABLE AGREE 4144 AV MARLOWE H4A 3M2											1F		1																					
4601																																				
4202		MRS DOMINIQUE PELLERIN (ELISABETH BARDT) 4144 AV MARLOWE H4A 3M2											2A		1																					
4602																																				
1001	43284500	4136 MARLOWE AVE											1101																							
2002		10 198	363		2887	8300				2,39600																										
3001													2A	1	2B1	25100	72100	97200	T	R	I															
4201		M PAUL SENECAL 4136 MARLOWE AV H4A 3M2											1F		1																					
4601																																				
1001	43284600	4134 MARLOWE AVE											1101																							
2002		10 198	364		2887	8300				2,39600																										
3001													2A	1	2B1	25100	77400	102500	T	R	I															
4204		MRS MAX BERGOFFEN (EVA S FRANK) 4134 MARLOWE AVE H4A 3M2											5A		1																					
4604																																				
1001	43284700	4126 MARLOWE AVE											1101																							
2002		10 198	365		2887	8300				2,39600																										
3001													2A	1	2B1	25100	66500	91600	T	R	I															
		MICROFICHE		52 I-09																																

CODE	COMPTE	EMPLACEMENT - NOM, PROFESSION, RÉSIDENCE							CATEGORIE BÂTIMENT	SCOLAIRE		VALEUR EN DOLLARS			MUNICIPAL *	REMARQUES
		DIV. CAD.	CADASTRE	SUBDIVISION	FRONT	PROFONDEUR	SUPERFICIE	TERR.		P. C.	TERRAIN	BÂTISSE	TOTAL			
4204 4604	43284700	MR ABE CRELINSTEN, PRINTER 4126 MARLOWE AVE H4A 3M2							1A							
1001	43284800	4122 MARLOWE AVE							1101							
2002		10 198 103			3300	8300	2,73900									
2004		10 198 P104			033	2000	700									
2999							2,74600									
3001									2A	1	2B1	28600	79100	107900	T R I	
4201 4601		MR ALFONZ HANGLIAR 4122 MARLOWE AV H4A 3M2							1A							
1001	43284900	4114 MARLOWE AVE							1101							
2002		10 198 P104			3300	IRR	2,73200									
2002						8300										
3001									2A	1	2B1	28600	70900	99500	T R I	
4212 4612		M PAUL ANDRE LANGELIER, COURTIER 4114 MARLOWE AV H4A 3M2							1F							
1001	43285000	4110 MARLOWE AVE							1101							
2002		10 198 105			3300	8300	2,73900									
3001									2A	1	2B1	28600	73600	102200	T R I	
4201 4601		M JEAN TROTTIER 4110 MARLOWE H4A 3M2							1F							
1001	43285100	4102 MARLOWE AVE							1101							
2002		10 198 106			3300	8300	2,73900									
3001									2A	1	2B1	28600	75900	104500	T R I	
4202 4602		Mlle LOUISE DE BELLEFEUILLE 4102 MARLOWE AV H4A 3M2							3F							
1001	43285200	4096 MARLOWE AVE							1101							
2002		10 198 107			3300	8300	2,73900									
3001									2A	1	2B1	28600	70900	99500	T R I	

*B. de R. 85-11-3522
Pl. 13-01-86 R-1362*

CODE	COMPTE	EMPLACEMENT - NOM, PROFESSION, RÉSIDENCE							CATEGORIE BATIMENT	SCOLAIRE		VALEUR EN DOLLARS			MUNICIPAL	REMARQUES
		DIV. CAD	CADASTRE	SUBDIVISION	FRONT	PROFONDEUR	SUPERFICIE	TERR.		P. C.	TERRAIN	BÂTISSE	TOTAL			
4201 4601	43285200	MME LUCILLE PARENT-GAY 4096 AV MARLOWE H4A 3M2						BF								
1001	43285300	4090 MARLOWE AVE														
2002		10 198 108			3300	8300	2,73900									
3001									2A	1	2B1	28600	87000	115600	T R I	
4205 4605		M PAUL DE BROIN, INGENIEUR 4090 MARLOWE AV H4A 3M2						1F								
1001	43285400	4086 MARLOWE AVE														
2002		10 198 109			3300	8300	2,73900									
3001									2A	1	2B1	28600	95500	124100	T R I	
4204 4604		MRS EARL GLANCE (JEAN FRANKEL) 4086 MARLOWE AVE H4A 3M2						5A								
1001	43285500	4078 MARLOWE AVE														
2002		10 198 110			3300	8300	2,73900									
3001									2A	1	2B1	28600	73600	102200	T R I	
4201 4601		MR HENRY MAUER 4078 AV MARLOWE H4A 3M2						1A								
4202 4602		MRS HENRY MAUER (CLAUDE ZALLONI) 4078 AV MARLOWE H4A 3M2						2A								
1001	43285600	4074 MARLOWE AVE														
2002		10 198 111			3300	8300	2,73900									
3001									2A	1	2B1	28600	81800	110400	T R I	
4201 4601		M GILBERT JAUSAS 4074 MARLOWE H4A 3M2						1F								
4202		MME YVETTE DEPLANQUE-JAUSAS						2F								
1001	43285700	4062 MARLOWE AVE														
2002		10 198 112			3300	8300	2,73900									
3001									2A	1	2B1	28600	87000	115600	T R I	

CODE	COMPTE	EMPLACEMENT - NOM, PROFESSION, RÉSIDENCE						CATEGORIE BÂTIMENT	SCOLAIRE	VALEUR EN DOLLARS			MUNICIPAL	REMARQUES	
		DIV CAD	CADASTRE	SUBDIVISION	FRONT	PROFONDEUR	SUPERFICIE			TERR. P. C.	TERRAIN	BÂTISSE			TOTAL
4204 4604	43285700	M GUY COUTU, CH DENTISTE 4062 MARLOWE AVE H9A 3M2						1F							
1001	43285800	4060 MARLOWE AV						1101							
2002		10 198 113			3300	8300					28600	61800	110400	T R I	
3001								2A	1 2B1						
4201 4601		MME FERNANDE WHELAN FERNANDE ARSENAULT 4060 MARLOWE AV H9A 3M2						2F							
1001	43285900	4052 MARLOWE AVE						1101							
2002		10 198 114			3300	8300					28600	80100	108700	T R I	
3001								2A	1 2B1						
4203 4603		M GEORGES NIOSI 4052 MARLOWE AVE H9A 3M2						1F							
4204 4604		MME GEORGES NIOSI (GRACIELA DUCATENZEILER) 4052 MARLOWE AVE H9A 3M2						2F							
1001	43286000	4050 MARLOWE AVE						1101							
2002		10 198 115			3300	8300					28600	79100	107700	T R I	
3001								2A	1 2B1						
4201 4601		MR MALCOLM SPICER 4050 MARLOWE AV H9A 3M2						1A							
1001	43286100	4042 MARLOWE AVE						1101							
2002	A-146737 127-85	10 198 116			3300	8300					28600	75900	104500	T R I	
3001								2A	1 2B1						
4212 4612		M JEAN PAUL LANCTOT, INGENIEUR 4042 MARLOWE AV H9A 3M2						1F							
1001	43286200	4040 MARLOWE AVE						1101							
2002	A-146741 23885	10 198 117			3300	8300					28600	75900	104500	T R I	
3001								2A	1 2B1						

43286100

28F-11

4201 ^{mm} ~~Alte~~ Genevieve Perrot-Cranen
4601 4042 Marlene Dr. 44A 3m2

CERT.	EFF.	243	CERT.	EFF.	312
28886	12785		211286	1911185	312

CODE	COMPTE	EMPLACEMENT - NOM, PROFESSION, RÉSIDENCE						CATEGORIE BATIMENT	SCOLAIRE		VALEUR EN DOLLARS			MUNICIPAL	REMARQUES
		DIV. CAD	CADASTRE	SUBDIVISION	FRONT	PROFONDEUR	SUPERFICIE		TERR.	P. C.	TERRAIN	BÂTISSE	TOTAL		
4204 4604	43286200	MRS JAMES J GALLAGHER (MARY A TANSEY), MANAGER 4040 MARLOWE AVE H4A 3M2						9A							
1001	43286300	4030 MARLOWE AVE						100							
2002		10 198	118		3300	8300					2,73900				
2004		10 198	119		3300	8300					2,73900				
2999											5,47800				
3001															
4201 4601		M PAUL BENOIT, MEDECIN 4030 MARLOWE H4A 3M2						1F							
1001	43286400	4018 MARLOWE AVE						100							
2002		10 198	50-6		2400	3300					79200				
2004		10 198	51-7		900	11000					99000				
2006		10 198	51-6		2400	2400					57600				
2008		10 198	49-6		2400	3300					79200				
2999											3,15000				
3001															
4201 4601		MR KENNETH J MURPHY 4018 MARLOWE AV H4A 3M2						1A							
1001	43286500	4012 MARLOWE AV						100							
2002		10 198	50-5		2400	3300					79200				
2004		10 198	49-4		600	3300					19800				
2006		10 198	51-4		600	2400					14400				
2008		10 198	51-5		2400	2400					57600				
2010		10 198	49-5		2400	3300					79200				
2012		10 198	50-4		600	3300					19800				
2014		10 198	PS1-3		850	2400					1200				
2999											2,71200				
3001															
4201 4601		M LOUIS DROUIN 4012 MARLOWE AV H4A 3M2						1F							
1001	43286600	4006 MARLOWE AVE						100							
2002		10 198	50-2		2500	3300					82500				
2004		10 198	51-2		2500	2400					60000				
2006		10 198	50-3		600	3300					19800				
2008		10 198	PS1-1		5900	3300					1500				
2008											067				
2010		10 198	P49-1		037	3300					1400				
2010											480				
		MICROFICHE 52 M-09													

VERSO

VERSO

A-134171
14-1-85

43286400

4201 - Mr. Michael Morgan Mount Balban
4601 - 4018 Marlowe av. H4A 3M2

CERT.	EFF.
5-3-75	14-1-75

43286400

3AT.1

4201 Miss Jeanne P. Hallager
4601 4040 Marlowe av. H4A 3M2

CERT.	EFF.
15/11/85	23/8/85
	25/6

10 100	01-2	300	3400	10000
10 100	01-4	300	3300	10000
10 100	01-3	300	3200	10000
10 100	01-2	300	3100	10000
10 100	01-4	300	3000	10000
10 100	01-1	300	2900	10000
10 100	01-2	300	2800	10000

4201 Miss Jeanne P. Hallager
4601 4040 Marlowe av. H4A 3M2

10 100	01-2	300	3300	10000
10 100	01-3	300	3400	10000
10 100	01-1	300	3500	10000
10 100	01-2	300	3600	10000

4201 Miss Jeanne P. Hallager
4601 4040 Marlowe av. H4A 3M2

10 100	01-2	300	3700	10000
10 100	01-1	300	3800	10000

4201 Miss Jeanne P. Hallager
4601 4040 Marlowe av. H4A 3M2

4201 Miss Jeanne P. Hallager
4601 4040 Marlowe av. H4A 3M2

CODE	COMPTE	EMPLACEMENT - NOM, PROFESSION, RÉSIDENCE						CATEGORIE BÂTIMENT	SCOLAIRE		VALEUR EN DOLLARS			MUNICIPAL	REMARQUES	
		DIV CAD	CADASTRE	SUBDIVISION	FRONT	PROFONDEUR	SUPERFICIE		CLASSE	TERR. P. C.	TERRAIN	BÂTISSE	TOTAL			
2012	43286600	10 198	49-3		600	3300	19800									
2014	19-145647	10 198	51-P3		550	2400	13200									
2016	2-7-88	10 198	49-2		2500	3300	82500									
2018		10 198	P50-1		1800	3300	1800									
2018					059											
2999							2,82500									
3001								2A	1	2B1	29700	80100	109800	T R I		
4203		M GONZALO GONZALEZ, PHARMACIEN														
4603		4006 MARLOWE H4A 3M2														
4204		MME GONZALO GONZALEZ (DANIELLE GOURLAY)														
4604		4006 MARLOWE H4A 3M2														
1001	43286700	4008 MARLOWE AV														
2002		10 198	P51-1		2441	2400	58500									
2002					2433											
2004		10 198	P48		095	9000	5900									
2004					075											
2006		10 198	P49-1		2463	3300	81100									
2006					2452											
2008		10 198	P50-1		2452	3300	80700									
2008					2441											
2999							2,25700									
3001								2A	1	2B1	23700	79700	103400	T R I		
4201		MR GARY P MOFFET, MUSICIEN														
4601		4000 MARLOWE H4A 3M2														
7001		AV NOTRE DAME DE GRACE														
1001	43286800	3858 MARLOWE AVE														
2002		10 198	45-1		2600	1700	44200									
2004		10 198	43-1		2600	3300	85800									
2006		10 198	44-1		2600	3300	85800									
2999							2,15800									
3001								2A	1	2B1	22700	87500	110200	T R I		
4201		MME MARTON BARTOLINI-CALDER														
4601		3858 MARLOWE AVE H4A 3M1														
1001	43286900	3852 MARLOWE AVE														
2002		10 198	43-2		3100	3300	1,02300									
2004		10 198	44-2		3100	3300	1,02300									
2006		10 198	45-2		3100	1700	52700									
2999							2,57300									
3001								2A	1	2B1	27000	76500	103500	T R I		

43286600

3F11

4201 Mlle Christiane Bock
4601 4006 Marlowe Cr. H4A 3M2

CERT. EFF. 342
15-88 2-783

1958
1959
1960

510000
510000
510000

1961 3000 10 100 10-1 5 00 3300 60000

1962 3000 10 100 10-1 5 00 3300 60000

1963 3000 10 100 10-1 5 00 3300 60000

1964 3000 10 100 10-1 5 00 3300 60000

1965 3000 10 100 10-1 5 00 3300 60000

1966 3000 10 100 10-1 5 00 3300 60000

1967 3000 10 100 10-1 5 00 3300 60000

1968 3000 10 100 10-1 5 00 3300 60000

1969 3000 10 100 10-1 5 00 3300 60000

1970 3000 10 100 10-1 5 00 3300 60000

1971 3000 10 100 10-1 5 00 3300 60000

1972 3000 10 100 10-1 5 00 3300 60000

1973 3000 10 100 10-1 5 00 3300 60000

1974 3000 10 100 10-1 5 00 3300 60000

1975 3000 10 100 10-1 5 00 3300 60000

1976 3000 10 100 10-1 5 00 3300 60000

CODE	COMPTE	EMPLACEMENT - NOM, PROFESSION, RÉSIDENCE						C	M	S	C	C	C	C	C	C	C	C	REMARQUES
		DIV CAD	CADASTRE	SUBDIVISION	FRONT	PROFONDEUR	SUPERFICIE												
													TERR. P. C.	TERRAIN	BÂTISSE	TOTAL	*		
4211 4611 6400	43286900	MRS SIMON HARRIS (RUTH ZELDA SLAVOUSKI) 3852 MARLOWE H4A 3M1 <i>Cours fondation anglaise F.F. 30/8/85 #</i>						1A	1										
1001	43287000	3844 MARLOWE AVE																	
2002 2004 2006 2999	A-142677 2-595	10 198	45-3		3100	1700									52700				
		10 198	43-3		3100	3300									1,02300				
		10 198	44-3		3100	3300									1,02300				
															2,57300				
3001		VERSO																	
4201 4601 4202		MR STEPHEN L HECHT 3844 AV MARLOWE H4A 3M1 MRS ELIZABETH MAY BLAIR-HECHT						1A 2A	1 1						27000	79100	106100	T R I	
1001	43287100	3838 MARLOWE AVE																	
2002		10 198	42		3300	8300									2,73900				
3001																			
4211 4611 4212 4612		MR ROBERT TEMBECK, TEACHER 3838 MARLOWE AV H4A 3M1 MRS ROBERT TEMBECK (IRO VALASKAKIS) 3838 MARLOWE AV H4A 3M1						1A 1A	1 1										
1001	43287200	3832 MARLOWE AVE																	
2002		10 198	41		3300	8300									2,73900				
3001																			
4204 4604		MR PAUL MIKLACHEVSKY, ANALYST 3832 MARLOWE H4A 3M1						1A	1										
1001	43287300	3826 MARLOWE AVE																	
2002		10 198	40		3300	8300									2,73900				
3001																			
4202 4602 4203 4603		MR WAGUIH RABBAT 3826 MARLOWE AV H4A 3M1 MME WAGUIH RABBAT (CHRISTIANE CORBEIL) 3826 MARLOWE AV H4A 3M1						1F 2F	1 1										
1001	43287400	3816 MARLOWE AVE																	

43287000

1A.II

4201 Mrs. Alan Allnutt

4601 2874 Marlboro Av. H4A 3M1

2A.II

4202 Mrs. Janet Taberman - Allnutt

CERT.	EFF.	DATE
20685	25-85	

CODE	COMPTE	EMPLACEMENT - NOM, PROFESSION, RÉSIDENCE						CATEGORIE SATIEMENT	SCOLAIRE		VALEUR EN DOLLARS			MUNICIPAL *	REMARQUES	
		DIV CAD	CADASTRE	SUBDIVISION	FRONT	PROFONDEUR	SUPERFICIE		TERR. P. C.	TERRAIN	BÂTISSE	TOTAL				
2002	43287400	10 198	39		3300	8300	2,73900									
3001								2A	1	2B1	28600	49000	77600	T R I		
4201		MRS YAFFA KEIR-SILCOFF														
4601		3816 MARLOWE AV H4A 3M1														
1001	43287500	3810 MARLOWE AVE														
2002		10 198	38		3300	8300	2,73900									
3001								2A	1	2B1	28600	59900	88500	T R I		
4204		M HUBERT SENECAL, AVOCAT														
4604		3810 MARLOWE AVE H4A 3M1														
1001	43287600	3804 MARLOWE AVE														
2002		10 198	37		3300	8300	2,73900									
3001								2A	1	2B1	28600	75900	104500	T R I		
4201		MRS SYLVIA DOWD														
4601		3804 MARLOWE AV H4A 3M1														
1001	43287700	3798 MARLOWE AVE														
2002		10 198	36		3300	8300	2,73900									
3001								2A	1	2B1	28600	85400	114000	T R I		
4201		MR MARK SHEDLACK														
4601		3798 MARLOWE AV H4A 3M1														
4202		MRS MARK SHEDLACK (HABZA KARAMATH)														
4602		3798 MARLOWE AV H4A 3M1														
1001	43287800	3790 MARLOWE AVE														
2002		10 198	35		3300	8300	2,73900									
3001								2A	1	2B1	28600	62600	91200	T R I		
4204		M K PETER HOLLANDER, MARCHAND														
4604		3790 MARLOWE AVE H4A 3M1														
4207		MME K PETER HOLLANDER (ROSE DAVIS)														
4607		3790 MARLOWE AVE H4A 3M1														
1001	43287900	3784 MARLOWE AV														

CODE	COMPTE	EMPLACEMENT - NOM, PROFESSION, RÉSIDENCE					C	C	C	C	C	C	C	C	C	C	C	REMARQUES
		DIV. CAD	CADASTRE	SUBDIVISION	FRONT	PROFONDEUR												
2002	43287900	10 198	34		3300	8300	2,73900											
3001																		
4211		MRS TAUNO VENNELA (ELSY STREN)																
4611		3784 MARLOWE AV H4A 3M1																
1001	43288000	3778 MARLOWE AVE																
2002	A-15278 16-10-85	10 198	33		3300	8300	2,73900											
3001																		
4204		MME EMILE JACQUES (ALICE F BRUNET) JACQUES																
5701		M JEMILG JACQUES ET AL ET EST																
5702		ATT MME ARTHUR F BRUNET																
		3778 MARLOWE AV H4A 3M1																
1001	43288100	3772 MARLOWE AV																
2002		10 198	32		3300	8300	2,73900											
3001																		
4201		M GEORGES BEAUBIEN																
4601		3772 MARLOWE AVE H4A 3M1																
1001	43288200	3766 MARLOWE AVE																
2002		10 198	31		3300	8300	2,73900											
3001																		
4204		MRS FREDERICK KALZ (GERTRUDE G BUDLOVSKA)																
4604		3766 MARLOWE AVE H4A 3M1																
1001	43288300	3758 MARLOWE AVE																
2002		10 198	P21		4100	4200	1,72200											
3001																		
4201		MR ROBERT ROSS PARKER																
4401		3758 MARLOWE AV H4A 3M1																
4202		MRS ELIZABETH SHERIDAN COOK-PARVEE																
4402		3758 MARLOWE AV H4A 3M1																
7001		CH DE LA COTE ST ANTOINE																
1001	43288400	3624 MARLOWE AVE																

43282300

1851

4201 Mr. Andre Poirer

4601 3758 Marlowe av. H4A 3M1

2851

4202 Mme Jacqueline Liduc

CERT.	EPR.	...
6-3-85	11-85	...

CODE	COMPTE	EMPLACEMENT - NOM, PROFESSION, RÉSIDENCE					CATEGORIE BÂTIMENT	SCOLAIRE		VALEUR EN DOLLARS			MUNICIPAL	REMARQUES		
		DIV CAD	CADASTRE	SUBDIVISION	FRONT	PROFONDEUR		SUPERFICIE	TERR	P.C.	TERRAIN	BÂTISSE			TOTAL	
2002	43288400	10 184	435A		3100	3000	93000									
2004		10 184	433A		3100	3000	93000									
2006		10 184	434A		3100	2800	86800									
2999							2,72800									
3001								2A	1 2B1	28600	74100	102700	T R I			
4201		M RONALD PARISIEN, JOURNALISTE														
4601		3624 MARLOWE H4A 3L7														
1001	43288500	3620 MARLOWE AVE														
2002		10 184	433-PA		3000	3000	90000									
2004		10 184	435A		3000	3000	90000									
2006		10 184	434-PA		3000	2800	84000									
2999							2,64000									
3001								2A	1 2B1	27600	66900	94500	T R I			
4211		MRS MELVIN CHARNEY (ANN KORSONER)														
4611		3620 MARLOWE H4A 3L7														
1001	43288600	3612 MARLOWE AVE														
2002		10 184	436A		3400	8800	2,99200									
3001								2A	1 2B1	31200	74400	105600	T R I			
4201		MME MAURICE GAREAU (ANNIE RAYMOND)														
4601		3612 MARLOWE AV H4A 3L7														
1001	43288700	3606 MARLOWE AVE														
2002		10 184	437A		3400	8800	2,99200									
3001								2A	1 2B1	31200	85300	116500	T R I			
4204		MR HARRY E GRIFFITHS, MANAGER														
4604		3606 MARLOWE AVE H4A 3L7														
1001	43288800	3600 MARLOWE AV														
2002		10 184	438A		3400	8800	2,99200									
3001								2A	1 2B1	31200	93500	124700	T R I			
4211		MRS AUBREY ELI BANK (SONIA RUSHNER)														
4611		3600 MARLOWE AV H4A 3L7 4307 Gen Brillant 137 112 (11-85)														
1001	43288900	3594 MARLOWE AVE														

43288800

1F11

4201 9K Samir Chacoux

4601 3600 Harlowe av H4A 3L7

3F11

4202 9K Hoda Khazam

CHY.	EFF.	
6-12-85	2-10-85	361

4201	9K	Samir Chacoux	4601	3600 Harlowe av	H4A 3L7	3F11			
4202	9K	Hoda Khazam							
4203	9K								
4204	9K								
4205	9K								
4206	9K								
4207	9K								
4208	9K								
4209	9K								
4210	9K								
4211	9K								
4212	9K								
4213	9K								
4214	9K								
4215	9K								
4216	9K								
4217	9K								
4218	9K								
4219	9K								
4220	9K								
4221	9K								
4222	9K								
4223	9K								
4224	9K								
4225	9K								
4226	9K								
4227	9K								
4228	9K								
4229	9K								
4230	9K								
4231	9K								
4232	9K								
4233	9K								
4234	9K								
4235	9K								
4236	9K								
4237	9K								
4238	9K								
4239	9K								
4240	9K								
4241	9K								
4242	9K								
4243	9K								
4244	9K								
4245	9K								
4246	9K								
4247	9K								
4248	9K								
4249	9K								
4250	9K								

CODE	COMPTE	EMPLACEMENT - NOM, PROFESSION, RÉSIDENCE					CATEGORIE BÂTIMENT	SCOLAIRE		VALEUR EN DOLLARS			MUNICIPAL	REMARQUES	
		DIV CAD	CADASTRE	SUBDIVISION	FRONT	PROFONDEUR		SUPERFICIE	TERR P. C.	TERRAIN	BÂTISSE	TOTAL			
2002	43288900	10 184	439A		3400	8800	2,99200								
3001								2A	1	2B1	31200	71700	102900	T R I	
4201								1A							
4601															
4202								3F							
1001	43289000				3588 MARLOWE AVE.			100							
2002		10 184	440A		3400	8800	2,99200								
3001								2A	1	2B1	31200	79700	110900	T R I	
4202								1F							
4602															
1001	43289100				3582 MARLOWE AVE			100							
2002		10 184	441A		3400	8800	2,99200								
3001								2A	1	2B1	31200	63300	94500	T R I	
4204								1A							
4604															
1001	43289200				3576 MARLOWE AVENUE			100							
2002		10 184	442-A		3400	8800	2,99200								
3001								2B	1	2B1	31200	230100	81300	T R I	
4201								3A							
4601															
1001	43289300				3568 MARLOWE AVE			100							
2002		10 184	443A		3400	8800	2,99200								
3001								2A	1	2B1	31200	74400	105600	T R I	
4201								1F							
4601															
4202								2F							
4602															
1001	43289400				3564 MARLOWE AVE			100							
2002		10 184	444A		3400	8800	2,99200								

VERS

4328.9200

1811

4201 St. Georges Hwy

4601 5194 av. Hampton H3X 3R1

3887

4202 ~~St. Georges Hwy~~ ~~Kowale~~

②

CERT	EXP	DATE	CERT	EXP	DATE
6/12/85	30/1/85	361	6/12/85	30/1/85	361

RECEIVED

CODE	COMpte	EMPLACEMENT - NOM, PROFESSION, RÉSIDENCE						CATEGORIE BÂTIMENT	SCOLAIRE		VALEUR EN DOLLARS			MUNICIPAL	REMARQUES	
		DIV. CAD	CADASTRE	SUBDIVISION	FRONT	PROFONDEUR	SUPERFICIE		TERR	P. C.	TERRAIN	BÂTISSE	TOTAL			
3001	43289400							2A	1	2B1	31200	76900	108100	T R I		
4201		M RICHARD MENEAR						1F								
4601		3564 MARLOWE AV H4A 3L7														
4202		MME IRENE BUKOWCZYK MENEAR						2F								
4602		3564 MARLOWE AV H4A 3L7														
1001	43289500	3558 MARLOWE AVE														
2002		10 184	445-PA		3100	8800	2,72800									
3001								2A	1	2B1	28600	76500	105100	T R I		
4201		MR EDWARD C BRADLEY 2/3						1A								
4601		3558 MARLOWE AV H4A 3L7														
4202		MR ISIDORE KRAUS 1/6						1A								
4602		9125 ELLISON RD SOUTH EUCLID OHIO 44121														
4203		MISS ANITA COHN 1/6						3A								
1001	43289600	3552 MARLOWE AVE														
2002		10 184	445-PA		300	8800	26400									
2004		10 184	446-PA		3400	8800	2,99200									
2999							3,25600									
3001								2A	1	2B1	34100	77400	111500	T R I		
4204		MME JOSAPHAT BENOIT (ERNESTINE YVON)						1F								
4604		3552 MARLOWE AVE H4A 3L7														
1001	43289700	3546 MARLOWE AV														
2002		10 184	447A		3400	8800	2,99200									
3001								2A	1	2B1	31200	87800	119000	T R I		
4201		MME BERNADETTE M B LACROIX BJORNSON						2F								
4601		3546 MARLOWE AV H4A 3L7														
1001	43289800	3538 MARLOWE AVE														
2002		10 184	448A		3400	8800	2,99200									
3001								2A	1	2B1	31200	85300	116500	T R I		
4201		MISS ANNE KASHAN						1A								
4601		3538 MARLOWE H4A 3L7														
1001	43289900	3534 MARLOWE AVE														
		MICROFICHE 52 E-10														

43289500

IAEI

4201 Mrs Edward C. Bradley
4601 3558 Marlowe av HVA 3 L7

CENT.	EFF.
1/1/10	1/1/10

CODE	COMPTE	EMPLACEMENT - NOM, PROFESSION, RÉSIDENCE					CATEGORIE BÂTIMENT	SCOLAIRE		VALEUR EN DOLLARS			MUNICIPAL *	REMARQUES		
		DIV. CAD.	CADASTRE	SUBDIVISION	FRONT	PROFONDEUR		SUPERFICIE	TERR. P. C.	TERRAIN	BÂTISSE	TOTAL				
2002	43289900	10 184	449A		3400	8800	2,99200									
3001								2A	1	2B1	31200	82600	113800	T R 1		
4212		MR JOSEPH PRINCZ					1A									
4612		3534 MARLOWE AV H4A 3L7														
4213		MRS JOSEPH PRINCZ (JUDITH I SVAT)					5A									
4613		3534 MARLOWE AV H4A 3L7														
1001	43290000	3524 MARLOWE AVE														
2002		10 184	450A		3400	8800	2,99200									
3001								2A	1	2B1	31200	71700	102900	T R 1		
4204		MME EDUARD BIGRAS (GERMAINE GILBERT), USUFRUITIERE					2F3									
4604		3524 MARLOWE AVE H4A 3L7														
1001	43290100	3520 MARLOWE AV														
2002		10 184	451A		3400	8800	2,99200									
3001								2A	1	2B1	31200	71700	102900	T R 1		
4201		MR JAN SHIELDS					1A									
4601		3520 MARLOWE AV H4A 3L7														
4202		MRS PATRICIA MCQUAID-SHIELDS					2A									
1001	43290200	3514 MARLOWE AV														
2002		10 184	452A		3400	8800	2,99200									
3001								2A	1	2B1	31200	76900	108100	T R 1		
4201		MRS JUDITH SAROSI-KLUGERMAN					2A									
4601		3514 MARLOWE AVE H4A 3L7														
1001	43290300	3510 MARLOWE AVE														
2002		10 184	453A													
2004		10 184	454-PA													
2999							3,09500									
3001								2A	1	2B1	32400	80600	113000	T R 1		
4205		MME EDWARD TRZESNIECH (MARGUERITE BISSONNET)					5F									
4605		3510 MARLOWE H4A 3L7														
1001	43290400	3502 MARLORE AVE														

43290100

IFI

4201 M. Patrick Choutan
4601 3520 Marlowe av. H4A 3L7

IFI

4202 Mme Liliane Brass

CERT.	EFF.
9/11/81	8/18/81

43290300

IFI

4201 M. Edouard Trépanier
4601 3510 av. Marlowe H4A 3L7

IFI

4205 Succession **ANNE** Marguerite Trépanier
4605 3510 Marlowe H4A 3L7

CERT.	EFF.
1/2/85	21/11/84

43290300

IFI

4201 M. James Wilson
4601 3510 Marlowe Av H4A 3L7

CERT.	EFF.
21/5/86	04/11/85

43290300

IFI

CODE	COMPTE	EMPLACEMENT - NOM, PROFESSION, RÉSIDENCE						CATEGORIE BÂTIMENT	SCOLAIRE		VALEUR EN DOLLARS			MUNICIPAL *	REMARQUES	
		DIV. CAD.	CADASTRE	SUBDIVISION	FRONT	PROFONDEUR	SUPERFICIE		TERR. P.	TERR. C.	TERRAIN	BÂTISSE	TOTAL			
2002	43290400	10 184	454-PA		3300	8800	2,90400									
3001								2A	1	2B1	29300	100000	129300	T R 1		
4201		MME MARIE BOLDUC						7F								
4601		3502 MARLOWE H4A 3L7														
1001	43290500	3496 MARLOWE AVE														
2002		10 184	454-PA		100	8800	8800									
2004		10 184	455-PA		3400	8800	2,99200									
2999							3,08000									
3001								2A	1	2B1	32200	96900	129100	T R 1		
4201		MR ROBERT MITCHELL						1A								
4601		3496 MARLOWE H4A 3L7														
1001	43290600	3490 MARLOWE AVE														
2002		10 184	456A		3400	8800	2,99200									
3001								2A	1	2B1	31200	76900	108100	T R 1		
4201		MR GEORGE SEADEN						1A								
4601		3490 MARLOWE AV H4A 3L7														
1001	43290700	3484 MARLOWE AVE														
2002		10 184	457A		3400	8800	2,99200									
3001								2A	1	2B1	31200	74400	105600	T R 1		
4211		MR URS RICHARD MAAG, PROFESSOR						1A								
4611		3484 MARLOWE AV H4A 3L7														
1001	43290800	3478 MARLOWE AVE														
2002		10 184	458-PA		3100	8800	2,72800									
3001								2A	1	2B1	28700	94900	123600	T R	204-12	
4201		SŒURS DE STE CROIX						9								
4401		14 GL FARLANE OTTAWA ONT K2E 6Z3														
1001	43290900	3472 MARLOWE AVE														
2002		10 184	458-PA		300	8800	26400									
2004		10 184	459A		3400	8800	2,99200									
		MICROFICHE 52 G-10														

VERSUS

43290000

ANNULÉ

1FE1

4201 M. William Macdonald

4601 4903 Patricia H4V 149

CERT. EFF.

27/1/69 1/1/65

312

43290000

1A11

4201 Mrs. Michael Goldenberg

4601 3478 Marlene Qw. H4A 218

2A11

4202 Mrs. Betty Newman Goldenberg

CERT. EFF.

00685 2585

CODE	COMPTÉ	EMPLACEMENT - NOM, PROFESSION, RÉSIDENCE						CATEGORIE BÂTIMENT	SCOLAIRE		VALEUR EN DOLLARS			MUNICIPAL	REMARQUES	
		DIV. CAD.	CADASTRE	SUBDIVISION	FRONT	PROFONDEUR	SUPERFICIE		P.	TERR.	TERRAIN	BÂTISSE	TOTAL			
2999	43290900						3,25600									
3001								2A	1	2B1	34100	80100	114200	T R I		
4201		MRS HARRY ISBRUCKER (JANE RINTA)						5A								
4601		3472 MARLOWE AV H4A 3L7														
1001	43291000	3464 MARLOWE AVE														
2002		10 184	460-PA		3060	8800	2,68400									
3001								2A	1	2B1	28000	69400	97400	T R I		
4201		Mlle HIRIELLE GOULET						7F								
4601		3464 MARLOWE AV H4A 3L7														
1001	43291100	3458 MARLOWE AVE														
2002		10 184	460-PA		360	8800	30800									
2004		10 184	461-PA		3400	8800	2,99200									
2999							3,30000									
3001								2A	1	2B1	34500	86800	121300	T R I		
4201		MRS JOHN W HELLMAN (ODILE ONIMUS)						5A								
4601		3458 MARLOWE AV H4A 3L7														
1001	43291200	3450 MARLOWE AVE														
2002		10 184	462A		3400	8800	2,99200									
3001								2A	1	2B1	31200	87800	119000	T R I		
4211		MR ROBERT DOUGLAS EAMAN						1A								
4611		3450 MARLOWE AV H4A 3L7														
1001	43291300	3444 MARLOWE AV														
2002		10 184	463A		3400	8800	2,99200									
3001								2A	1	2B1	31200	71700	102900	T R I		
4211		MISS RITA ELLEN BARRETT 55%						3A								
4611		3444 MARLOWE AV H4A 3L7														
4212		MISS MARY PATRICIA BARRETT 45%						3A								
4612		3444 MARLOWE AV H4A 3L7														
1001	43291400	3436 MARLOWE AVE														
		MICROFICHE 52 H-10														

CODE	COMPTE	EMPLACEMENT - NOM, PROFESSION, RÉSIDENCE							CATEGORIE BÂTIMENT	SCOLAIRE		VALEUR EN DOLLARS			MUNICIPAL	REMARQUES	
		DIV. CAD.	CADASTRE	SUBDIVISION	FRONT	PROFONDEUR	SUPERFICIE	TERR.		P. C.	TERRAIN	BÂTISSE	TOTAL				
2002	43291400	10 184	464A		3400	8800	2,99200										
3001								2A	1	2B1	31200	79700	110900	T	R	I	
4212		MME SERGE G MORIN (MARGOT CAMPBELL)							5F								
4612		3436 MARLOWE AV H4A 3L7															
1001	43291500	3432 MARLOWE AVE															
2002		10 184	465A		3400	8800	2,99200										
3001								2A	1	2B1	31200	79700	110900	T	R	I	
4213		MME SERGE MORIN (MARGUERITE CAMPBELL)							5F								
4613		3436 MARLOWE AV H4A 3L7															
1001	43291600	3424 MARLOWE AVE															
2002		10 184	466A		3400	9800	2,99200										
3001								2A	1	2B1	31200	76900	108100	T	R	I	
4201		M MICHEL LABONTE							1F								
4601		3424 MARLOWE AV H4A 3L7															
4202		MME MARIE NICOLE HEBERT							3F								
1001	43291700	3420 MARLOWE AV															
2002		10 184	467A		3400	8800	2,99200										
3001								2A	1	2B1	31200	71700	102900	T	R	I	
4202		MRS JAEMAN CHUNG (SIEK SOO LEE)							2A								
4602		3420 MARLOWE AV H4A 3L7															
7002		SHERBROOKE O															
7003		2146 MARLOWE AVE VOIR 5225 SHERBROOKE W.															
1001	43291800	2100-2074 MARLOWE AV															
1002		2075 NORTHCLIFFE AV															
2002		10 184	429		3400	8600	2,92400										
2004		10 184	430		3400	8600	2,92400										
2006		10 184	431		3400	8600	2,92400										
2008		10 184	432		3400	8600	2,92400										
2010		10 184	433		3400	8600	2,92400										
2012		10 184	434		3400	8600	2,92400										
2014		10 184	435		3400	8600	2,92400										
2016		10 184	436		3400	8600	2,92400										
2018		10 184	437		3400	8600	2,92400										
2020		10 184	438		3400	8600	2,92400										
		MICROFICHE 52 1-10															

43291500

CEN1

4201 Marginal St

4601 3452 Marlowe Ave H4A 3L7

CERT.	APP.
2614/85	2812/85

SUB COMMERCIAL TA
5100-1034 R05025 WA

STATE OF QUEBEC
MONTREAL

STATE OF QUEBEC
MONTREAL

STATE OF QUEBEC
MONTREAL

STATE OF QUEBEC
MONTREAL

STATE OF QUEBEC
MONTREAL

STATE OF QUEBEC
MONTREAL

STATE OF QUEBEC
MONTREAL

STATE OF QUEBEC
MONTREAL

STATE OF QUEBEC
MONTREAL

STATE OF QUEBEC
MONTREAL

STATE OF QUEBEC
MONTREAL

STATE OF QUEBEC
MONTREAL

STATE OF QUEBEC
MONTREAL

STATE OF QUEBEC
MONTREAL

STATE OF QUEBEC
MONTREAL

CODE	COMPTE	EMPLACEMENT - NOM, PROFESSION, RÉSIDENCE						CATEGORIE BÂTIMENT	SCOLAIRE		VALEUR EN DOLLARS			MUNICIPAL	REMARQUES	
		DIV CAD	CADASTRE	SUBDIVISION	FRONT	PROFONDEUR	SUPERFICIE		TERR.	P. C.	TERRAIN	BÂTISSE	TOTAL			
2022	43291800	10	184	435	3400	8600	2,92400									
2024		10	184	436	3400	8600	2,92400									
2026		10	184	437	3400	8600	2,92400									
2028		10	184	438	3400	8600	2,92400									
2030		10	184	439	3400	8600	2,92400									
2032		10	184	440	3400	8600	2,92400									
2034		10	184	441	3400	8600	2,92400									
2036		10	184	442	3400	8600	2,92400									
2038		10	184	416	3400	8600	2,92400									
2040		10	184	415	3400	8600	2,92400									
2042		10	184	414	3400	8600	2,92400									
2044		10	184	413	3400	8600	2,92400									
2999							64,32800									
3001								1B	2B1	628200	11104500	11732700	E19	204-14		
4204		THE QUEEN ELIZABETH HOSPITAL OF MONTREAL														
4604		2066 MARLOWE AV H4A 3L6						9A	1							
1001	43292100	2068-62 MARLOWE AV														
2002		10	184	408	3400	8600	2,92400									
2003		10	184	407	3400	8600	2,92400									
2999							5,84800									
3001								1B	2B1	57000	87400	144400	E19	204-14		
4211		THE QUEEN ELIZABETH HOSPITAL OF MONTREAL														
4611		2066 MARLOWE AV H4A 3L6						9A	1							
1001	43292300	2056-54 MARLOWE AVE														
2002		10	184	406	3400	8600	2,92400									
3001								2B	1 2B1	28600	64300	92900	T R 1			
4201		MR ABDEL KAWI SEIF														
4601		2054 AV MARLOWE H4A 3L5						1A	1							
1001	43292400	2052-50 MARLOWE AVE														
2002		10	184	405	3400	8600	2,92400									
3001								2B	1 2B1	28600	64300	92900	T R 1			
4201		MR CHIU CHUN CHAU														
4601		1221 MACKAY H3G 2H5						3F	1							
6400		<i>Correspondance anglaise P.F. 30/8/85</i>														
1001	43292500	2044-42 MARLOWE AV														
2002		10	184	404	3400	8600	2,92400									
		MICROFICHE 52 J-10														

VERSO

43292400

Enrol

IFTI

4201 M. Small Warren

4601 3015 Sherbrooke 4403 H3Z 1A1

3FTI

4202 Mlle. Greta Warren

3FTI

4203 Mlle. Margaret Warren

MEMO

CERT.	EFF.		CERT.	EFF.	
2/12/86	11/12/85	376	15/1/85	11/9/85	356

4201	M. Small Warren	3015 Sherbrooke	4403 H3Z 1A1	3FTI			
4202	Mlle. Greta Warren			3FTI			
4203	Mlle. Margaret Warren						
4204							
4205							
4206							
4207							
4208							
4209							
4210							
4211							
4212							
4213							
4214							
4215							
4216							
4217							
4218							
4219							
4220							
4221							
4222							
4223							
4224							
4225							
4226							
4227							
4228							
4229							
4230							
4231							
4232							
4233							
4234							
4235							
4236							
4237							
4238							
4239							
4240							
4241							
4242							
4243							
4244							
4245							
4246							
4247							
4248							
4249							
4250							

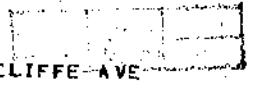
CODE	COMPTÉ	EMPLACEMENT - NOM, PROFESSION, RÉSIDENCE						C	L	N	C	C	C	C	C	C	C	C	C	REMARQUES
		DIV. CAD	CADASTRE	SUBDIVISION	FRONT	PROFONDEUR	SUPERFICIE													
2004 2999	43292500	10 184	P403		IRR	8600	7900													
3001							3,00300													
4211 4611		THE QUEEN ELIZABETH HOSPITAL OF MONTRÉAL 2100 MARLOWE AV H4A 3L6						9A												
1001	43292600	2040-38 MARLOWE AVE																		
2002		10 184	P403		3350	8600	2,84500													
3001																				
4201 4601		MME HENRI LAMBERT (ANNE DOBBELEIR) 2336 BEACONSFIELD AV H4A 2G6						SF												
1001	43292700	2034-32 MARLOWE AV																		
2002		10 184	402		3400	8600	2,92400													
2004 2999		10 184	P401		092	8600	7900													
3001							3,00300													
4212 4612		THE QUEEN ELIZABETH HOSPITAL OF MONTRÉAL 2100 MARLOWE AV H4A 3L6						9A												
1001	43292800	2030-28 MARLOWE AVE																		
2002		10 184	P401		3308	8600	2,84500													
3001																				
4211 4611		THE QUEEN ELIZABETH HOSPITAL OF MONTRÉAL 2100 MARLOWE AV H4A 3L6						9A												
1001	43292900	2010-06 MARLOWE AVE																		
2002		10 184	400		11500	4300	4,84300													
2002	V.L.				11030															
2004		10 184	399		12000	4300	5,05400													
2004 2999					11500															
3001							9,89700													
4201 4601		MISS URSULA OTTO 4040 GREY AV H4A 3P1						3A												
		MICROFICHE 52 K-10																		

CODE	COMPTÉ	EMPLACEMENT - NOM. PROFESSION. RÉSIDENCE					CATEGORIE BÂTIMENT	SCOLAIRE		VALEUR EN DOLLARS			MUNICIPAL	REMARQUES
		DIV CAD	CADASTRE	SUBDIVISION	FRONT	PROFONDEUR		SUPERFICIE	TERR P.C.	TERRAIN	BÂTISSE	TOTAL		
4202 4203 4603 7001	43292900	MR DANIEL TOKATELOFF M PAUL JUNIQUE 3440 PL DECELLES #105 H35 1X4 BL DE MAISONNEUVE 0												
7000 7001 7002	43292950	DEBUT DU 2E VOLUME DEBUT DE NORTHCLIFFE AV BL DE MAISONNEUVE 0												
1001 2002 2002 3001 4201 4601	43292975	LOT SUD DU 2015 NORTHCLIFFE AV 10 184 P579 7902 IRR 7,65000 9416 8600					1092							
1001 2002 2002 3001 4201 4601	43293000	2015-21 NORTHCLIFFE AV 10 184 P579 8431 8600 7,27300 8401					1B	2B1	74400	11500	85900	E19	204-14	
4201 4601 4202 4203 4204 6400 7000 7001 7002		M MICHAEL PLOVER 318 393 CARDINAL CHATEAUGUAY J6J 2C3 MR EDWARD PLOVER 318 MRS MARGARET ANITA CHISHOLM-PLOVER 258 MRS JULIA PLOVER-PLOVER 138 Correspondance anglaise F.F. 30/6/85 2075 NORTHCLIFFE AV VOIR 2100 MARLOWE AV SHERBROOKE 0 3411 NORTHCLIFFE AV VOIR 5225 SHERBROOKE 0					1 1A 2A 2A	2 2 2 1						
1001 2002 3001 4211 4611	43293600	3417 NORTHCLIFFE AVE 10 184 474A 3400 8800 2,99200					1101							
1001 2002	43293700	3425 NORTHCLIFFE AVE 10 184 475A 3400 8800 2,99200					1101							

CERT.	EFF.
3-12-84	27-9-84

VERSO

VERSO



43293000

43293600

IAII

8FII

4201 Mrs. Teo Jan Michael Habteyghi
4601 4574 Stanley Weir H3W 2C94201 Mme Lucie Veigne
4601 3417 av Northcliffe H4A 3K8

CERT.	EXP.	
6/2/85	8/10/85	361

CERT.	EXP.	
2/15/86	2/1/86	370

CODE	COMPTÉ	EMPLACEMENT - NOM, PROFESSION, RÉSIDENCE						CATEGORIE D'IMMEUBLE	SCOLAIRE		VALEUR EN DOLLARS			MUNICIPAL	REMARQUES
		DIV. CAD.	CADASTRE	SUBDIVISION	FRONT	PROFONDEUR	SUPERFICIE		TERR. P.	C.	TERRAIN	BÂTISSE	TOTAL		
3001	43293700														
4201		M. ABDUL HAMID													
4601		3425 AV NORTHCLIFFE H4A 3K8													
1001	43293800	3435 NORTHCLIFFE AVE.													
2002		10 184 476A		3400	8800	2,99200									
3001															
4212		MME ALEXANDRO M CASUGA (DOLOROSITA VILLARINO 1/2)													
4612		3435 NORTHCLIFFE AV H4A 3K8													
4213		MME MARIA DOLORES CASUGA 1/6													
4214		MME ELIZABETH CASUGA 1/6													
4215		MME ALICE CASUGA 1/6													
1001	43293900	3445 NORTHCLIFFE AVE													
2002		10 184 477A		3400	8800	2,99200									
3001															
4211		MR WARREN M REID, HEADMASTER													
4611		3445 NORTHCLIFFE AV H4A 3K8													
1001	43294000	3447 NORTHCLIFFE AVE													
2002		10 184 478A-1		2800	8800	2,58400									
2002				3400	IRR										
2004		10 184 478A-2		600	6800	40800									
2999						2,99200									
3001															
4204		MRS RENE CHENEVERT (ALICE LUKE)													
4604		3447 NORTHCLIFFE AVE H4A 3K8													
6400		<i>Correspondance anglaise F.F. 30/8/85</i>													
1001	43294100	3457 NORTHCLIFFE AVE													
2002		10 184 479A-1		600	6800	40800									
2004		10 184 479A-2		2600	8800	2,40800									
2004				3200											
2999						2,81600									
3001															
4204		SUCCESSION SOPHIA ZICLINSKA													
4604		3457 NORTHCLIFFE AVE H4A 3K8													
5701		ATT JAN ZASCINSKI													
5702		200 ST JAMES O #1000 MTL H2Y 1M1													

CODE	COMPTE	EMPLACEMENT - NOM, PROFESSION, RESIDENCE						CATEGORIE BÂTIMENT	SCOLAIRE		VALEUR EN DOLLARS			MUNICIPAL	REMARQUES
		DIV. CAD	CADASTRE	SURDIVISION	FRONT	PROFONDEUR	SUPERFICIE		TERR. P. C.	TERRAIN	BÂTISSE	TOTAL			
1001	43294200	3461 NORTHCLIFFE AV						101							
2002		10 184	480A-2		2800	8800									
2002					3400	IRR									
2004		10 184	479A-3		200	8800									
2006		10 184	480A-1		600	6800									
2999															
						3,16800									
3001								2A	1	2B1	33200	79100	112300	T R I	
4211		MRS ARCHDEACON R K NAYLOR (MARY S M BARTON)						BA							
4611		3461 NORTHCLIFFE AV H4A 3K8													
1001	43294300	3469 NORTHCLIFFE AV						101							
2002		10 184	481A-1		600	6800									
2004		10 184	482A-3		200	8800									
2006		10 184	481A-2		2600	8800									
2006					3200										
2999															
						2,99200									
3001								2A	1	2B1	31400	71800	103200	T R I	
4201		Mlle LYSE SENECAI						DF							
4601		3469 NORTHCLIFFE AV H4A 3K8													
4202		M ANDRE CAILLE						IF							
4602		3469 NORTHCLIFFE AV H4A 3K8													
1001	43294400	3475 NORTHCLIFFE AV						101							
2002		10 184	482A-2		2800	8800									
2002					3400										
2004		10 184	482A-1		600	6800									
2999															
						2,99200									
3001								2A	1	2B1	31200	96200	127400	T R I	
4204		M GILLES HUARD, MEDECIN						IF							
4604		3475 NORTHCLIFFE AV H4A 3K8													
1001	43294500	3487 NORTHCLIFFE AV						101							
2002		10 184	483A-2		2800	8800									
2002					3400										
2004		10 184	483A-1		600	6800									
2999															
						2,99200									
3001								2A	1	2B1	31200	93000	124200	T R I	
4201		M RAYMOND NASSIF						IF							
4601		3487 NORTHCLIFFE AV H4A 3K8													

CODE	COMPTE	EMPLACEMENT - NOM, PROFESSION, RÉSIDENCE							C	L	M	P	R	S	C	SCOLAIRE		VALEUR EN DOLLARS			MUNICIPAL	REMARQUES		
		DIV. CAD.	CADASTRE	SUBDIVISION	FRONT	PROFONDEUR	SUPERFICIE	TERR.								P. I. C.	TERRAIN	BÂTISSE	TOTAL					
4202 4602	43294500	MME MICHELLE MIREAULT NASSIF																						
		3487 NORTHCLIFFE AV H4A 3K8																						
1001	43294600	3489 NORTHCLIFFE AV																						
2002		10 184 484A			3400	8800																		
3001																								
4212 4612 6400		MR HAROLD GOLDNER, SALESMAN 3489 NORTHCLIFFE AV H4A 3K8																						
		<i>Correspondance anglaise FF (11-11-85) VS</i>																						
1001	43294700	3501 NORTHCLIFFE AV																						
2002		10 184 485A			3400	8800																		
3001																								
4201 4601		MR NORMAND RINFRET, CONSEILLER 3501 NORTHCLIFFE AV H4A 3K8																						
1001	43294800	3505 NORTHCLIFFE AV																						
2002		10 184 486A			3400	8800																		
3001																								
4212 4612		MR ROBERT R SHAW, ENGINEER 3505 NORTHCLIFFE AV H4A 3K8																						
1001	43294900	3515 NORTHCLIFFE AV																						
2002		10 184 487A			3400	8800																		
3001																								
4204 4604		MR MARCEL G ROBITAILLE, AVOCAT 3515 NORTHCLIFFE AV H4A 3K8																						
1001	43295000	3517 NORTHCLIFFE AV																						
2002		10 184 488A			3400	8800																		
3001																								
4201 4601		MR JOHN ZIRBEL 3517 NORTHCLIFFE AV H4A 3K8																						

43294900

IFTI

4201 M. Lawrence Green

4601 3515 Northcliffe av. H4A 3K8

3FTI

4202 Mlle Suzanne Dubé

CERT.	REP.
26/1/05	1/1/05

CODE	COMPTE	EMPLACEMENT - NOM, PROFESSION, RÉSIDENCE						CATEGORIE BÂTIMENT	SCOLAIRE		VALEUR EN DOLLARS			MUNICIPAL	REMARQUES
		DIV. CAD.	CADASTRE	SUBDIVISION	FRONT	PROFONDEUR	SUPERFICIE		TERR.	P. C.	TERRAIN	BATISSE	TOTAL		
4202 4602	43295000	MRS MARGARET MORSE-ZIRBEL 3517 NORTHCLIFFE AV H4A 3K8						2A							
1001	43295100	3529 NORTHCLIFFE AV						1109							
2002		10 184 490A-1		600	IRR	47400									
2004		10 184 489A-1		900	5430	48800									
2006		10 184 490A-1-1		600	900	5400									
2008		10 184 489-PA		2500	IRR	2,10400									
2010		10 184 489A-2		900	IRR	37100									
2012		10 184 489A-3		900	330	2900									
2999						3,52000									
3001								2A	1	2B1	36800	61600	98400	T R I	
4201 4601		Mlle LOUISE TRUDEL 3519 NORTHCLIFFE H4A 3K8						3F							
1001	43295200	3535 NORTHCLIFFE AV						1109							
2002	A-146449 107-85	10 184 490A-2		2800	8800	2,76400									
3001								2A	1	2B1	25800	76500	102300	T R I	
4201 4601		MR DAVID MALCOLM THOMAS 3535 NORTHCLIFFE AV H4A 3K8 <i>Correspondance anglaise F.F. 30/8/85 f</i>						1A							
1001	43295300	3543 NORTHCLIFFE AV						1102							
2002		10 184 491A		3400	8800	2,99200									
3001								2A	1	2B1	31200	68900	100100	T R I	
4203 4603		M JEAN BEGIN 3543 NORTHCLIFFE AV H4A 3K8						1F							
1001	43295400	3549 NORTHCLIFFE AV						1109							
2002		10 184 492A		3400	8800	2,99200									
3001								2A	1	2B1	31200	79700	110900	T R I	
4201 4601		Mlle DORIS LOUISE HAINEAULT, CHERCHEUR 3549 NORTHCLIFFE H4A 3K8						3F							
4202 4602		M JEAN YVES ROY, PSYCHIATRE 3549 NORTHCLIFFE H4A 3K8						1F							
1001	43295500	3559 NORTHCLIFFE AV						1109							

43295200

3F=1

4201 *Aleli Trauma Shadowitz*
4601 *3535 Northcliffe Ave H4A 3K8*

CERT	EFF	3/2
288	10/7/85	

MONTREAL

MONTREAL

MONTREAL

MONTREAL

MONTREAL

MONTREAL

MONTREAL

MONTREAL

MONTREAL

MONTREAL

MONTREAL

MONTREAL

MONTREAL

MONTREAL

MONTREAL

MONTREAL

MONTREAL

MONTREAL

MONTREAL

MONTREAL

MONTREAL

MONTREAL

CODE	COMPTE	EMPLACEMENT - NOM, PROFESSION, RÉSIDENCE						CATEGORIE BÂTIMENT	SCOLAIRE		VALEUR EN DOLLARS			MUNICIPAL	REMARQUES	
		DIV. CAD.	CADASTRE	SUBDIVISION	FRONT	PROFONDEUR	SUPERFICIE		TERR.	P. C.	TERRAIN	BÂTISSE	TOTAL			
2002	43295500	10 184	493A		3400	8800	2,99200									
3001								2A	I	2B1	31200	65900	97100	T R I		
4202		MR FRANK JAMES MC GILLY, TEACHER 3559 NORTHCLIFFE H4A 3K8						1A								
4602																
1001	43295600	3565 NORTHCLIFFE AV						100								
2002		10 184	494A		3400	8800	2,99200									
3001								2A	I	2B1	32200	75800	108000	T R I		
4201		MR REGINALD MARTEL 3565 NORTHCLIFFE AV H4A 3K8						1F								
4601																
4202		MME DANIELLE LEBLANC 3565 NORTHCLIFFE AV H4A 3K8						3F								
4602																
1001	43295700	3575 NORTHCLIFFE AV						100								
2002	A-148532 15-8-85	10 184	495-PA		3300	8800	2,99200									
3001								2A	I	2B1	31200	63300	94500	T R I		
4201		IMMEUBLES BOLTON INC BOLTON CENTRE JOE 1G0						CF								
4601																
		VERSO														
1001	43295800	3581 NORTHCLIFFE AV						100								
2002	A-144634 20-6-85	10 184	496		3400	8800	2,99200									
3001								2A	I	2B1	31200	98200	129400	T R I		
4201		MR ROBERT HANEY 3581 NORTHCLIFFE AV H4A 3K8						1A								
4601																
4202		MRS ROBERT HANEY (JANE YERXA) 3581 NORTHCLIFFE AV H4A 3K8						2A								
4602																
1001	43295900	3591 NORTHCLIFFE AV						100								
2002		10 184	497		3400	8800	2,99200									
3001								2A	I	2B1	31200	74400	105600	T R I		
4211		M DENIS DINIACOPOULOS, PROFESSEUR 3591 NORTHCLIFFE AV H4A 3K8						1F								
4611																
1001	43296000	3595 NORTHCLIFFE AV						100								
		VERSO														
		MICROFICHE 52 B-11														

43295800

4201 Mrs. Edgar L. Duntermann
4601 3581 St. Northcliffe H4A 3K8

1A-1

43295700

4201 Mrs. Brian H. Noble
4601 3575 Northcliffe av. H4A 3K8

1A-1

4202 Mrs. Eva Sidonovics

3A-1

~~4401 Mrs. ...~~

CERT.	EFF.	353.
24/1/45	15/1/45	

CERT.	EFF.	313
5885	20/6/45	

ARBO

CODE	COMPTE	EMPLACEMENT - NOM, PROFESSION, RÉSIDENCE					CATEGORIE BÂTIMENT	SCOLAIRE		VALEUR EN DOLLARS			MUNICIPAL	REMARQUES		
		DIV. CAD.	CADASTRE	SUBDIVISION	FRONT	PROFONDEUR		SUPERFICIE	TERR. P. C.	TERRAIN	BÂTISSE	TOTAL				
2002	43296000	10 184	498		3400	8800	2,99200									
3001	A-177600 17-7-85							2A	1	281	31200	74400	105600	T R I		
4201		M. FRANÇOIS LAVERGNE VERSO					1F									
4601		3595 NORTHCLIFFE H4A 3K8														
4202		M. LLE DIANE LIBERIO					3F									
1001	43296100	3605 NORTHCLIFFE AV														
2002		10 184	499		3400	8800	2,99200									
3001								2A	1	281	31200	98200	129400	T R I		
4201		M. LLE NICOLE MENARD					3F									
4601		3605 NORTHCLIFFE H4A 3K8														
1001	43296200	3615 NORTHCLIFFE AV														
2002		10 184	500		3400	8800	2,99200									
3001								2A	1	281	31200	126200	157400	T R I		
4211		M. FRANCIS A ROBILLARD, MEDECIN					1F									
4611		3615 NORTHCLIFFE AV H4A 3K8														
1001	43296300	3627 NORTHCLIFFE AV														
2002		10 184	501		3400	8800	2,99200									
3001								2A	1	281	31200	90300	121500	T R I		
4204		MR. ARCHIBALD JOHN BOOKLESS, C A					1A									
4604		3627 NORTHCLIFFE AV H4A 3K8														
4205		MRS CATHERINE T GLANCEY BOOKLESS					2A									
4605		3627 AV NORTHCLIFFE H4A 3K8														
1001	43296400	3629 NORTHCLIFFE AV														
2002	A-154675 26-11-85	10 184	502		3400	8800	2,99200									
3001								2A	1	281	31200	68300	99500	T R I		
4202		MR DOUGLAS GURD VERSO					1A									
4602		3629 NORTHCLIFFE MTL H4A 3K8														
1001	43296500	3645 NORTHCLIFFE AV														
2002		10 184	503		3400	8800	2,99200									
		MICROFICHE 52 C-11														

43296000

IFI

4201 M Guido Benedetti

4601 3595 Northcliffe av H4A 3K8

2FI

4202 Mme Josée Fontaine - Benedetti

CERT.	29/5/85	17/4/85
-------	---------	---------

43296400

IAFI

4201 M Arum Bruner

4601 3529 Northcliffe H4A 3K8

2AFI

4202 Mme Leslee Chaker

CERT.	27/5/86	26/11/85	370
-------	---------	----------	-----

CODE	COMPTE	EMPLACEMENT - NOM, PROFESSION, RESIDENCE					CATEGORIE BÂTIMENT	SCOLAIRE		VALEUR EN DOLLARS			MUNICIPAL	REMARQUES		
		DIV. CAD.	CADASTRE	SUBDIVISION	FRONT	PROFONDEUR		SUPERFICIE	TERR.	P.C.	TERRAIN	BÂTISSE			TOTAL	
3001	43296500															
4201		MME J HEDARD BELANGER (GISELE PARENT)					BF	1								
4601		3645 NORTHCLIFFE AV H4A 3K8														
1001	43296600	3647 NORTHCLIFFE AV														
2002		10 184	504		3400	8800					2,99200					
3001							2A	1	2B1	31200	110200	141400	T R I			
4201		MME YVES CARON (DENYSE FORTIN)					5F	1								
4601		3647 NORTHCLIFFE AV H4A 3K8														
1001	43296700	3659 NORTHCLIFFE AV														
2002		10 184	505-1		3400	3000					1,02000					
2004		10 184	506-1		3400	2800					95200					
2006		10 184	507-1		3400	3000					1,02000					
2999											2,99200					
3001							2A	1	2B1	31200	85300	116500	T R I			
4204		M PAUL D PERUSSE, MEDECIN					IF	1								
4604		3659 NORTHCLIFFE AV H4A 3K8														
1001	43296800	3661 NORTHCLIFFE AV														
2002		10 184	505-2		3560	2000					71000					
2004		10 184	506-2		3560	2800					99400					
2006		10 184	507-2		3560	3000					1,06500					
2999											3,09900					
3001							2A	1	2B1	32400	72100	104500	T R I			
4204		MR EDWARD DZIEMIAN, TECHNICIAN					1A	1								
4604		3661 NORTHCLIFFE AV H4A 3K8														
4207		MRS EDWARD DZIEMIAN (STELLA RODZEN)					5A	1								
7001		CH DE LA COTE ST ANTOINE														
7002		3755-57 NORTHCLIFFE AV VOIR 5225 CH DE LA COTE ST ANTOINE														
1001	43296900	3783 NORTHCLIFFE AV														
2002		10 198	26		3300	8300					2,73400					
2004		10 198	27-1		1660	8300					1,36900					
2999											4,10800					
3001							2A	1	2B1	42900	64200	107100	T R I			

CODE	COMPTE	EMPLACEMENT - NOM, PROFESSION, RÉSIDENCE						CATEGORIE BÂTIMENT	SCOLAIRE		VALEUR EN DOLLARS			MUNICIPAL *	REMARQUES
		DIV. CAD.	CADASTRE	SUBDIVISION	FRONT	PROFONDEUR	SUPERFICIE		TERR.	P. C.	TERRAIN	BÂTISSÉ	TOTAL		
4212 4612	43296900	M BERNARD LAGACE, MUSICIEN 3783 NORTHCLIFFE AV H4A 3K9													
1001	43297000	3789 NORTHCLIFFE AV						101							
2002	A-149838	10 198 27-2			1660	8300						1,36900			
2004	99-85	10 198 28			3300	8300						2,73900			
2999												4,10800			
3001								2A	1	2B1	42900	75800	118700	T R I	
4211 4611		M GEORGES H GARNEAU, NOTAIRE 3789 NORTHCLIFFE AV H4A 3K9													
1001	43297100	3801 NORTHCLIFFE AVE						101							
2002		10 198 29			3300	8300						2,73900			
3001								2A	1	2B1	28600	75800	104400	T R I	
4201 4601		M MICHEL VAN DER REST 3801 NORTHCLIFFE AV H4A 3K9													
1001	43297200	3803 NORTHCLIFFE AVE						101							
2002		10 198 30			3300	8300						2,73900			
3001								2A	1	2B1	28600	74100	102700	T R I	
4204 4604		MR HARRY WOO-YOUNG, MERCHANT 3803 NORTHCLIFFE AVE H4A 3K9						1A	1						
4205		MISS HELEN WONG						3A	1						
6400		<i>Correspondance anglaise P.F. 30/8/85</i>													
1001	43297300	3817 NORTHCLIFFE AVE						101							
2002		10 198 54			3300	8300						2,73900			
3001								2A	1	2B1	28600	72600	101200	T R I	
4201 4601		M ANDRE CHARBONNEAU 3817 NORTHCLIFFE AV H4A 3K9						1F	1						
4202 4602		MME MARIE CHARBONNEAU 3817 NORTHCLIFFE AV H4A 3K9						3F	1						
4203 4603		MME JEANNE CHARBONNEAU 3817 NORTHCLIFFE AV H4A 3K9						3F	1						
1001	43297400	3819 NORTHCLIFFE AVE						101							
2002		10 198 55			3300	8300						2,73900			
		MICROFICHE 52 E-11													

43297000

3 F I I

4201 9111e Deneux Paradis

4661 3189 av. Kesteloffe H4A 3K9

CERT.	EFF.
15/11/85	19/1/85
356	

4201 9111e Deneux Paradis
 4202 9111e Deneux Paradis
 4203 9111e Deneux Paradis
 4204 9111e Deneux Paradis
 4205 9111e Deneux Paradis

4206 9111e Deneux Paradis
 4207 9111e Deneux Paradis

4208 9111e Deneux Paradis
 4209 9111e Deneux Paradis
 4210 9111e Deneux Paradis

4211 9111e Deneux Paradis
 4212 9111e Deneux Paradis

4213 9111e Deneux Paradis
 4214 9111e Deneux Paradis

4215 9111e Deneux Paradis
 4216 9111e Deneux Paradis

4217 9111e Deneux Paradis
 4218 9111e Deneux Paradis

4219 9111e Deneux Paradis
 4220 9111e Deneux Paradis

4221 9111e Deneux Paradis
 4222 9111e Deneux Paradis

A. 1. 1. 1. 1. 1.

CODE	COMPTE	EMPLACEMENT - NOM, PROFESSION, RÉSIDENCE						CATEGORIE BÂTIMENT	SCOLAIRE		VALEUR EN DOLLARS			MUNICIPAL	REMARQUES	
		DIV. CAD	CADASTRE	SUBDIVISION	FRONT	PROFONDEUR	SUPERFICIE		TERR.	P. C.	TERRAIN	BÂTISSE	TOTAL			
3001	43297400							2A	I	2B1	28600	73600	102200	T R I		
4201		MRS NORMAN STEIN (CHRISTINA E LJUNG)						2A								
4601		3819 NORTHCLIFFE H4A 3K9														
1001	43297500	3829 NORTHCLIFFE AVE														
2002		10 198	56		3300	8300							2,73900			
3001								2A	I	2B1	28600	70900	99500	T R I		
4201		MME CONSTANCE-MARIE GERVAIS MOJSAN						2F								
4601		3829 AV NORTHCLIFFE H4A 3K9														
1001	43297600	3835 NORTHCLIFFE AVE														
2002		10 198	57		3300	8300							2,73900			
3001								2A	I	2B1	28600	73600	102200	T R I		
4201		M PIERRE CABANA						1F								
4601		3835 NORTHCLIFFE AV H4A 3K9														
4202		MME ALINE EHOND						3F								
1001	43297700	3845 NORTHCLIFFE AVE														
2002		10 198	58		3300	8300							2,73900			
3001								2A	I	2B1	28600	91300	119900	T R I		
4202		MME DOMINIQUE COSANDEY, PSYCHOLOGUE						3F								
4602		3845 AV NORTHCLIFFE H4A 3K9														
4203		M ERNEST GODIN						1F								
4603		3845 NORTHCLIFFE AV H4A 3K9														
1001	43297800	3847 NORTHCLIFFE														
2002		10 198	59		3300	8300							2,73900			
3001								2A	I	2B1	28600	98700	127300	T R I		
4201		M FREDERIC BOUCHEREAU						1F								
4601		3347 NORTHCLIFFE H4A 3K9														
1001	43297900	3855 NORTHCLIFFE AV														
2002		10 198	46-3		3160	3300							1,03900			
2004		10 198	47-3		3160	3400							1,07100			
2006		10 198	45-3		3160	1780							53500			

VERS

43291600

3E11

4201 Mlle Marie Josee Trudeau

4601 3835 Westchiffes av H4A 2K9

1E11

4202 M. Paul Rivest

CERT	EFP.	
15/1/85	24/1/85	356

CODE	COMPTE	EMPLACEMENT - NOM, PROFESSION, RÉSIDENCE							CATEGORIE BÂTIMENT	SCOLAIRE		VALEUR EN DOLLARS			MUNICIPAL *	REMARQUES
		DIV. CAD	CADASTRE	SUBDIVISION	FRONT	PROFONDEUR	SUPERFICIE	TERR P. C		TERRAIN	BÂTISSE	TOTAL				
2999	43297900						2,64500									
3001								2A	1	2B1	27600	119100	146700	T R I		
4211		MRS BRUCE E WILSON (WENDY J KACPERSON)							SA							
4611		3855 NORTHCLIFFE AV H9A 3K9														
6400		<i>Correspondance anglaise F.F. 30/8/85 by</i>														
1001	43298000															
		3863 NORTHCLIFFE														
2002		10 198	47-2		3160	3400	1,07100									
2004		10 198	46-2		3160	3300	1,03900									
2006		10 198	45-4-2		3160	1700	53500									
2999							2,64500									
3001								2A	1	2B1	27600	102500	130100	T R I		
4204		MME JEAN RICHARD (YSEULT LEFEBVRE)							SF							
4604		3863 NORTHCLIFFE H9A 3K9														
1001	43298100															
		3865 NORTHCLIFFE AV														
2002		10 198	47-1		2660	3400	88500									
2002							2590									
2004		10 198	46-1		2565	3300	85000									
2004							2565									
2006		10 198	45-4-1		2550	1700	43500									
2999							2,17000									
3001								2A	1	2B1	22800	98700	121500	T R I		
4201		MR JAMES ALLAN, CONTROLLER							JA							
4601		3865 NORTHCLIFFE AV H9A 3K9														
7001		AVE NOTRE DAME DE GRACE														
1001	43298170															
		4001 NORTHCLIFFE AV														
2002		10 198	P53		8300	3400	2,82500									
2002							8320									
3001								1B		2B1	29700	87900	117600	E14 204-12		
4211		LES DOMINICAINES DE LA TRINITE							SF							
4611		1045 BL ST CYRILLE QUEBEC G1S 1V3 4001 Northcliffe H9A 3L2 F.1222 #4519 Qd 16-4-85														
1001	43298200															
		4021 NORTHCLIFFE AVE														
2002		10 198	53-1		2500	3400	85000									
2004		10 198	52-1		2500	3300	82500									
2999							1,67500									
3001								2B	1	2B1	17600	51000	68600	T R I		
		MICROFICHE 52 G-11														

CODE	COMPTE	EMPLACEMENT - NOM, PROFESSION, RÉSIDENCE						CATEGORIE BÂTIMENT	SCOLAIRE		VALEUR EN DOLLARS			MUNICIPAL	REMARQUES
		DIV. CAD	CADASTRE	SUBDIVISION	FRONT	PROFONDEUR	SUPERFICIE		TERR.	P. I. C.	TERRAIN	BÂTISSE	TOTAL		
4201 4601 4202 4602	43298200	MISS LYNN HEADE 4021 NORTHCLIFFE H4A 3L2 MRS RUFFUS CUMMINGS (CLARICE JOHNSON) 4021 NORTHCLIFFE H4A 3L2					3A 2A								
1001 2002 3001	43298300	4027-29 NORTHCLIFFE AVE 10 198 314 2490 8300 2,05400													
4201 4601		M ALDEI DARVEAU, SOCIOLOGIST 905 TOUR DU LAC C P 985 VAL DAVID JOY 2ND						2							
1001 2002 3001	43298400	4033-35 NORTHCLIFFE AV 10 198 313 2490 8300 2,05400													
4204 4604		MR LEONARD B PIERCE 4033 NORTHCLIFFE AV H4A 3L2					1A								
1001 2002 3001	43298500	4039-41 NORTHCLIFFE AVE 10 198 312 2490 8300 2,05400													
4201 4601		M ALDEI DARVEAU 905 TOUR DU LAC C P 835 VAL DAVID JOY 2ND					1F								
1001 2002 3001	43298600	4045-47 NORTHCLIFFE AVE 10 198 311 2490 8300 2,05400													
4204 4604		MR JOHN STEFAN, INSPECTOR 4047 NORTHCLIFFE H4A 3L2					1A								
1001 2002 3001	43298700	4051-53 NORTHCLIFFE AVE 10 198 310 2490 8300 2,05400													

43298300

IAI

4201 M Leonard Bloomfield

4601 4039 Av Northcliffe H4A3L2

DATE	TIME	
11/5/76	2/10/78	370

CODE	COMPTE	EMPLACEMENT - NOM, PROFESSION, RESIDENCE						CATEGORIE BÂTIMENT	SCOLAIRE		VALEUR EN DOLLARS			MUNICIPAL *	REMARQUES	
		DIV. CAD	CADASTRE	SUBDIVISION	FRONT	PROFONDEUR	SUPERFICIE		TERR. P.	TERR. C.	TERRAIN	BÂTISSE	TOTAL			
4201 4601	43298700	MRS NORMAN DANIEL (MARGARET VARADY), MENAGERE 4065 NORTHCLIFFE AV H4A 3L2						BA								
1001	43298800	4057-59 NORTHCLIFFE AVE						101								
2002		10 198		309	2490	8300										
3001							2B	1	2B1	21500	45600	67100	T R I			
4211 4611		MRS MAGY DANIEL (MARGARET VARADY) 4065 NORTHCLIFFE AV H4A 3L2						SA								
1001	43298900	4063-65 NORTHCLIFFE AVE						101								
2002		10 198		308	2490	8300										
3001							2B	1	2B1	21500	44200	65700	T R I			
4211 4611		MRS MAGY DANIEL (MARGARET VARADY) 4065 NORTHCLIFFE AV H4A 3L2						SA								
1001	43299000	4069-71 NORTHCLIFFE AVE						101								
2002		10 198		307	2490	8300										
3001							2B	1	2B1	21500	50100	71600	T R I			
4201 4601		Mlle PATRICE GADOUAS 4069 NORTHCLIFF AV H4A 3L2						DF								
1001	43299100 A-144600 21-6-85	4075-77 NORTHCLIFFE AVE						101								
2002		10 198		288	2400	8300										
3001							2B	1	2B1	20800	47500	68300	T R I			
4201 4601		M PATRICK DAVILA 4075 NORTHCLIFFE AV H4A 3L2						DF								
1001	43299200	4081-83 NORTHCLIFFE AVE						101								
2002		10 198		287	2400	8300										
3001							2B	1	2B1	20800	50800	71600	T R I			
4201 4601		MR TASSOS MICHANIDOTIS, GARCON DE TABLE 4081 NORTHCLIFFE AV H4A 3L2						DA								

43299100

4201 Alde Santa Maria de Kew de Palma 3F11
4601 4109 Northelyffe Cr. H4A 3L2

4202 No Victor Manuel Lucas IF11

CERT. EFF. 343
5885 21685

CODE	COMpte	EMPLACEMENT - NOM, PROFESSION, RÉSIDENCE						CATEGORIE BÂTIMENT	SCOLAIRE		VALEUR EN DOLLARS			MUNICIPAL	REMARQUES
		DIV. CAD.	CADASTRE	SUBDIVISION	FRONT	PROFONDEUR	SUPERFICIE		TERR.	P. C.	TERRAIN	BÂTISSE	TOTAL		
4202 4602	43299200	MRS TASSOS MICHANOTIS (RITA MARTIN)						2A							
		4081 NORTHCLIFFE AV H4A 3L2													
1001	43299300	4085-87 NORTHCLIFFE AV						100							
2002		10 198 286				1,99200	D								
3001								28	1	281	20800	47500	68300	T R I	
4201 4601		MR LOUIS COROMINA, RETIRED						1A							
		4087 NORTHCLIFFE AV H4A 3L2													
1001	43299400	4093 NORTHCLIFFE AVE						100							
2002		10 198 285		2400	8300	1,99200									
3001								28	1	281	20800	45700	66500	T R I	
4211 4611		MR EMILIO A BELLOTTI						1A							
		4093 NORTHCLIFFE AV H4A 3L2													
1001	43299500	4097 NORTHCLIFFE AVE						100							
2002		10 198 284		2400	8300	1,99200									
3001								28	1	281	20800	47500	68300	T R I	
4201 4601		MME THERESE CODERE-FOURNIER						2F							
		4097 NORTHCLIFFE AV H4A 3L2													
1001	43299600	4099-4101 NORTHCLIFFE AVE						100							
2002		10 198 283		2400	8300	1,99200									
3001								28	1	281	20800	47500	68300	T R I	
4201 4601		MR MATIAS RODRIGUEZ, MACHINISTE						1A							
		4099 NORTHCLIFFE AV H4A 3L2													
1001	43299700	4103 NORTHCLIFFE AVE						100							
2002		10 198 282		2400	8300	1,99200									
3001								28	1	281	20800	42600	63400	T R I	
4202 4602		M PIERRE DESJARDINS						1F							
		4105 NORTHCLIFFE AVE. H4A 3L2.													

CODE	COMPTE	EMPLACEMENT - NOM, PROFESSION, RESIDENCE						CATEGORIE BATIMENT	SCOLAIRE		VALEUR EN DOLLARS			MUNICIPAL *	REMARQUES
		DIV. CAD	CADASTRE	SUBDIVISION	FRONT	PROFONDEUR	SUPERFICIE		TERR. P. C.	TERRAIN	BÂTISSE	TOTAL			
4203 4603	43299700	MME PIERRE DESJARDINS (GINETTE PELLAND)													
		4105 NORTHCLIFFE AVE H4A 3L2					2F								
1001	43299800	4107-09 NORTHCLIFFE AVE													
2002		10 198 281			2400	8300									
3001								28	1	281	20800	46500	67300	T R I	
4202 4602		MR BRIAN PORTER					3A								
4203 4603		4109 NORTHCLIFFE AVE H4A 3L2													
		MRS BRIAN PORTER (JILL HARRINGTON)					2A								
		4109 AV NORTHCLIFFE H4A 3L2													
1001	43299900	4111 NORTHCLIFFE AVE													
2002		10 198 280			2400	8300									
3001								28	1	281	20800	50400	71200	T R I	<i>P. de R. 25-11-3521 P. 13-01-26 Lot 362.</i>
4201 4601		MME CARMEN BEAULIEU					3								
4202 4602		4111 NORTHCLIFFE H4A 3L2													
4203 4603		M MICHEL DOUVILLE					2F								
		60 3 DUROCHER AV OUTREMONT H2V 3Y6													
		MME ANNE MARIE BERGERON					3F								
1001	43300000	4117 NORTHCLIFFE AVE													
2002		10 198 279			2400	8300									
3001								28	1	281	20800	48900	69700	T R I	
4211 4611		MME LOUIS LAROCQUE (GISELE DESJARDINS-PARIS)					5F								
		4117 NORTHCLIFFE AV H4A 3L2													
1001	43300100	4121-23 NORTHCLIFFE AVE													
2002		10 198 278			2400	8300									
3001								28	1	281	20800	48900	69700	T R I	
4204 4604		M MAURICE PAPILLON, MACHINISTE					1F								
		4121 NORTHCLIFFE AV H4A 3L2													
		4123													
1001	43300200	4127 NORTHCLIFFE AVE													
2002		10 198 252			2500	8300									
3001								28	1	281	21800	47900	69200	T R I	

43299800

2FI1

4201 Mme Seita Maria Do Carmo - da Palma

4601 ~~4201 de Montreuil~~ 425-382

4109 Northcliffe H4A-3L2- F122 4301 (10.12.84)

CERT.	EFF.
9/11/84	9/18/84

ABB20

CODE	COMPTE	EMPLACEMENT - NOM, PROFESSION, RESIDENCE							CATEGORIE BATIMENT	SCOLAIRE		VALEUR EN DOLLARS			MUNICIPAL	REMARQUES
		DIV CAD	CADASTRE	SUBDIVISION	FRONT	PROFONDEUR	SUPERFICIE	TERR		P	C	TERRAIN	BATISSE	TOTAL		
4201 4601 4202 4602	43300200	MME CLAIRE SHERWOOD-ADAM 110 IRVINE WESTMOUNT H3Z 2K2 MISS MARLOU SHERWOOD 4127 NORTHCLIFFE #1 H4A 3L2						2F 3A	2 1							
1001 2002 3001	43300300	4131-33 NORTHCLIFFE AVE 10 198 253 2500 8300 2,07500														
4201 4601 4202		MR IVG RADECHOVSKY 6323 MC LYNN H3X 2R5 4133 Northcliffe Ave 3L2 F1222 #4412 MRS SUSAN ASCHER-RADECHOVSKY JOL 12385						1A 2A	1 1				21800	46000	67800	T R I
1001 2002 3001	43300400	4135-37 NORTHCLIFFE AVE 10 198 254 2500 8300 2,07500														
4204 4604 4207 4607		MR KARL SCHWEDER, CABINET MAKER 10415 TERRASSE FLEURY H3L 3L5 MR FRANK SCHWEDER, RETIRED 10415 TERRASSE FLEURY H3L 3L5						1A 1A	1 1				21800	47400	69200	T R I
1001 2002 3001	43300500	4141 NORTHCLIFFE AVE 10 198 255 2400 8300 1,99200														
4201 4601		M ANDRE DRNESKI, PROFESSEUR 4141 NORTHCLIFFE AV H4A 3L2						2A	1				20900	36900	57800	T R I
1001 2002 3001	43300600	4145 NORTHCLIFFE AVE 10 198 256 2400 8300 1,99200														
4201 4601		MME BARBARA JO GORANSON 4145 AV NORTHCLIFFE H4A 3L2						2A	1				20900	39000	59900	T R I
1001 2002 3001	43300700	4151-53 NORTHCLIFFE AVE 10 198 257 2400 8300 1,99200														
								2B	1				20800	44800	65600	T R I

CODE	COMPTE	EMPLACEMENT - NOM, PROFESSION, RÉSIDENCE						CATEGORIE BATIMENT	SCOLAIRE		VALEUR EN DOLLARS			MUNICIPAL *	REMARQUES
		DIV. CAD	CADASTRE	SUBDIVISION	FRONT	PROFONDEUR	SUPERFICIE		TERR. P. C.	TERRAIN	BÂTISSE	TOTAL			
4201 4601	43300700	MISS ROSALIND C O BRIEN 4153 AV NORTHCLIFFE			H4A 3L2			3A							
1001	43300800	4157 NORTHCLIFFE AVE						1101							
2002		10 198 258			2400	8300					1,99200				
3001								2A	1	2B1	20900	44700	65600	T R I	
4211 4611		M ROLAND BERGERON, DIRECTEUR 4157 NORTHCLIFFE AV H4A 3L2						1F							
1001	43300900	4163 NORTHCLIFFE AV						1101							
2002		10 198 259			2400	8300					1,99200				
3001								2A	1	2B1	20900	37900	58800	T R I	
4201 4601		MR ANTONIO JOSE PAREIRA BANDEIRA 4163 NORTHCLIFFE H4A 3L2						1A							
4202 4302 4602		MRS ANTONIO JOSE PAREIRA BANDEIRA (MARIA DA CONCEICAO DA SAUDE) 4163 NORTHCLIFFE H4A 3L2						2A							
1001	43301000	4169 NORTHCLIFFE AVE						1101							
2002		10 198 260			2400	8300					1,99200				
3001								2A	1	2B1	20900	48400	69300	T R I	
4201 4601		MR ARNOLD A SCHULTZ, ELECTRICAL DESIGNER 4169 NORTHCLIFFE AV H4A 3L2						1A							
1001	43301100	4173 NORTHCLIFFE AVE						1101							
2002		10 198 261			2400	8300					1,99200				
3001								2A	1	2B1	20900	35900	56800	T R I	
4204 4604		M JEAN BROUSSEAU, COMEDIEN 4173 NORTHCLIFFE AV H4A 3L2						1F							
1001	43301200	4185 NORTHCLIFFE AVE						1101							
2002		10 198 262			2400	8300					1,99200				
3001								2A	1	2B1	20900	36900	57800	T R I	

CODE	COMPTE	EMPLACEMENT - NOM, PROFESSION, RÉSIDENCE						CATEGORIE BÂTIMENT	SCOLAIRE		VALEUR EN DOLLARS			MUNICIPAL	REMARQUES
		DIV. CAD.	CADASTRE	SUBDIVISION	FRONT	PROFONDEUR	SUPERFICIE		TERR.	TERR. P.C.	TERRAIN	BÂTISSE	TOTAL		
4201 4601 4202	43301200	M	MARJO DUFRESNE					1F							
			4185 NORTHCLIFFE	H4A	3L2										
			MME CLAIRE GAUTHIER					2F							
1001	43301300		4189 NORTHCLIFFE AVE												
2002			10 198	263		2400	8300					1,99200			
3001									4A	1	2B1	20900	43500	64400	T S I
4201 4601		M	ALMAS MATHIEU					1F							
			4189 NORTHCLIFFE AV	H4A	3L2										
1001	43301400		4195 NORTHCLIFFE AVE												
2002			10 198	264		2400	8300					1,99200			
3001									2A	1	2B1	20900	37500	58400	T R I
4201 4601		M	MME MONIQUE LEMONON					3							
			4195 NORTHCLIFFE AVE	H4A	3L2										
1001	43301500		4199 NORTHCLIFFE AVE												
2002			10 198	265		2400	8300					1,99200			
3001									2A	1	2B1	20900	44700	65600	T R I
4201 4601		M	MME JEAN BASTIEN (COLETTE POIRIER)					2F							
			4199 NORTHCLIFFE AV	H4A	3L2										
1001	43301600		4205 NORTHCLIFFE AVE												
2002			10 198	266		2400	8300					1,99200			
3001									2A	1	2B1	20900	37500	58400	T R I
4201 4601 4202 4602		M	M GHISLAIN LESSARD					1F							
			4205 AV NORTHCLIFFE	H4A	3L2										
		M	MME GHISLAIN LESSARD (DANIELLE BRANCHAUD)					2F							
			4205 AV NORTHCLIFFE	H4A	3L2										
1001	43301700		4215 NORTHCLIFFE AVE												
2002			10 198	145		3300	8300					2,73900			
3001									2A	1	2B1	28800	39400	68200	T R I

433015.00

2 FI 1

4201 Mme Genevieve Deschamps

4601 4199 Northcliffe H4A3L2

CLRE.	EFF.	
2/1/76	25/1/76	370

4201 Mme Genevieve Deschamps

4201 Mme Genevieve Deschamps

4201 Mme Genevieve Deschamps

4201 Mme Genevieve Deschamps

4201 Mme Genevieve Deschamps

4201 Mme Genevieve Deschamps

4201 Mme Genevieve Deschamps

4201 Mme Genevieve Deschamps

4201 Mme Genevieve Deschamps

4201 Mme Genevieve Deschamps

4201 Mme Genevieve Deschamps

4201 Mme Genevieve Deschamps

4201 Mme Genevieve Deschamps

4201 Mme Genevieve Deschamps

4201 Mme Genevieve Deschamps

4201 Mme Genevieve Deschamps

4201 Mme Genevieve Deschamps

4201 Mme Genevieve Deschamps

4201 Mme Genevieve Deschamps

4201 Mme Genevieve Deschamps

4201 Mme Genevieve Deschamps

4201 Mme Genevieve Deschamps

4201 Mme Genevieve Deschamps

4201 Mme Genevieve Deschamps

4201 Mme Genevieve Deschamps

CODE	COMPTE	EMPLACEMENT - NOM, PROFESSION, RÉSIDENCE						CATEGORIE D'IMMEUBLE	SCOLAIRE		VALEUR EN DOLLARS			MUNICIPAL	REMARQUES
		DIV. CAD.	CADASTRE	SUBDIVISION	FRONT	PROFONDEUR	SUPERFICIE		TERR.	P. C.	TERRAIN	BÂTISSE	TOTAL		
4201 4601	43301700	Mlle AGATHE PHILIBERT 4215 NORTHCLIFFE AV	H4A	3L2				3F	1						
1001	43301800	4217 NORTHCLIFFE AVE						100							
2002		10 198 146			3200	8300									
3001								2A	1	2B1	27900	42700	70600	T R I	
4202 4602		M GEORGES R RICHER 4217 NORTHCLIFFE AV	H4A	3L2				1F	1						
1001 1002	43301900	4225 NORTHCLIFFE AVE 5236 AVE BRILLON						100							
2002		10 198 147			3030	8300									
2002					3260										
2004		10 198 148			2500	8300									
2999												4,78900			
3001								4A	1	2B1	50100	78300	128400	T R I	
4201 4601		M JEAN A DE GROOT 5236 AV BRILLON	H4A	1H7				1F	1						
7001 7002 7003		AVE BRILLON TRAVERSEZ AVE BRILLON													
1001 1002	43302000	4226-24 NORTHCLIFFE AV 5254 BRILLON						100							
2002		10 198 150			2490	8500									
2002					2480										
3001								2B	1	2B1	21900	91000	112900	T R I	
4204 4304		M LUCIEN CATAPHARD, NOTAIRE 4226 NORTHCLIFFE AV	H4A	3L3				1F	1						
1001	43302100	4222-20 NORTHCLIFFE AVE						100							
2002		10 198 151			2500	8500									
3001								2B	1	2B1	22200	50800	73000	T R I	
4201 4601		Mlle ANNIE CROZON 508 4220 NORTHCLIFFE	H4A	3L3				3F	1						
4202 4602		MME MARIE ROSE CROZON PREM 358 405 CH CHAMBLY #501 LONGUEUIL	J4H	3X9				2F	2						
		MICROFICHE			52	0-11									

CODE	COMPTE	EMPLACEMENT - NOM, PROFESSION, RÉSIDENCE						CATEGORIE BÂTIMENT	SCOLAIRE		VALEUR EN DOLLARS			MUNICIPAL	REMARQUES	
		DIV CAD	CADASTRE	SUBDIVISION	FRONT	PROFONDEUR	SUPERFICIE		TERR.	P. C.	TERRAIN	BÂTISSE	TOTAL			
4203 4603	43302100	SLAVEK PREM 15% 405 CH CHAMBLY #501 LONGUEUIL J4H 3X9						1F	2							
1001	43302200	4218-16 NORTHCLIFFE AVE														
2002		10 198	152		2500	8500										
3001									2B	1	2B1	22200	48100	70300	T R I	
4211 4611		MR ALBAN B MURPHY, WAREHOUSE MAN 4218 NORTHCLIFFE AV H4A 3L3						1A	3							
1001	43302300	4214-12 NORTHCLIFFE AVE														
2002		10 198	304		3960	8500										
3001									2B	1	2B1	35200	51000	86200	T R I	
4201 4601		MME MONIQUE LANGLOIS 4212 NORTHCLIFFE AV H4A 3L3						3F	1							
1001	43302400	4206-04 NORTHCLIFFE AVE														
2002		10 198	305		3240	8500										
3001									2B	1	2B1	28900	44800	73700	T R I	
4201 4601		MME ROSAIRE QUESNEL (CHARLOTTE MARTIN) 4206 NORTHCLIFFE AV H4A 3L3						3F	1							
1001	43302500	4202-4200 NORTHCLIFFE AVE														
2002		10 198	306		3200	8500										
3001									2B	1	2B1	28400	55500	83900	T R I	
4201 4601		MME DENISE CHALUT 4200 NORTHCLIFFE H4A 3L3						3F	1							
1001	43302600	4198-96 NORTHCLIFFE AVE														
2002		10 198	248		2400	8500										
3001									2B	1	2B1	21400	75400	96800	T R I	
4201 4601		MME GERMAINE FILION 4158 NORTHCLIFFE AV H4A 3L3						7F	1							

43302400

3FI1

4201 Mlle Louise Chesnel

4601 4206 Northcliffe Av. H4A 3L3

43302600

1FE1

4201 M. Marcel Mancotte

4601 5546 Bouchard #2 H3X 1X7

3FE1

4202 Mlle Marguerite Chesnel

3FI1

4202 Mme Huguette Vachon

CERT.	REF.	
2/12/86	07/1/85	370

3FI1

4203 Mlle Lucie Chesnel

4603 4120 Vendome Av. H4A 3N1

3FI1

4204 Mlle Liliane Chesnel

4604 4088 Grand Boulevard H4B 2X5

3FI1

4205 Mlle Marie Chesnel

4605 C.P. 82 Ch. Belvedere, Ahrensburg

CERT.	REF.	
2/12/86	8-775	343

CODE	COMPTE	EMPLACEMENT - NOM, PROFESSION, RÉSIDENCE						CATEGORIE BATIMENT	SCOLAIRE		VALEUR EN DOLLARS			MUNICIPAL	REMARQUES
		DIV. CAD.	CADASTRE	SUBDIVISION	FRONT	PROFONDEUR	SUPERFICIE		TERR.	TERR. P. C.	TERRAIN	BÂTISSE	TOTAL		
4202 4602	43302600	RICHARD GEELEN													CERT. EFF. 6/12/85 30/9/85 36/
		4196 NORTHCLIFFE AV H4A 3L3													
1001	43302700	4194-92 NORTHCLIFFE AVE.						1101							
2002		10 198 249		2400	8500	2,04000									CERT. EFF. 6/11/85 1/10/85 35/
3001							28	1 281	21400	59900	81300				
4201		Mlle MARIELLE VAILLANCOURT					3F	1							
4601		4192 NORTHCLIFFE H2M 2H7													
1001	43302800	4188-86 NORTHCLIFFE AVE						1101							
2002		10 198 250		2400	8500	2,04000									
3001							28	1 281	21400	45700	67100				
4201		Mme LOUISE RENAUD ^{THOMAS} DEGABRIELLE					2F	1							
4601		4407 MARCIL H4A 2Z9													
4202		Mlle YOLANDE RENAUD					3F	1							CERT. EFF. 2/12/85 19/10/85 37/
4602		4331 EARNSCLIFFE H4A 3E9													
1001	43302900	4184-82 NORTHCLIFFE AVE						1101							
2002		10 198 251		2400	8500	2,04000									
3001							28	1 281	21400	52600	74000				
4204		M JULIEN DUPONT, CONTRÔLIER					1F	1							
4604		4182 NORTHCLIFFE AV H4A 3L3													
1001	43303000	4178-76 NORTHCLIFFE AVE						1101							
2002		10 198 161		2500	8500	2,12500									
3001							28	1 281	22200	49900	72100				
4201		MR QUON GUE HUM 50%, RETIRED					3A	1							
4601		4178 NORTHCLIFFE AV H4A 3L3													
4202		MRS GEE YUNG JAY (TOON YANG HUM 25%)					3A	1							
4602		4178 NORTHCLIFFE AV H4A 3L3													
4203		MISS LINDA JAY 5%					3A	1							
4603		4178 NORTHCLIFFE AVE H4A 3L3													
4204		MISS BARABARA JAY 5%					3A	1							
4604		4178 NORTHCLIFFE AVE H4A 3L3													
4205		MISS MAY JAY 5%					3A	1							
4605		4178 NORTHCLIFFE AVE H4A 3L3													
4206		MR PETER JAY 5%					3A	1							
4606		4178 NORTHCLIFFE AV H4A 3L3													

CODE	COMPTÉ	EMPLACEMENT - NOM, PROFESSION, RÉSIDENCE						C	L	S	C	C	VALEUR EN DOLLARS			MUNICIPAL	REMARQUES
		DIV. CAD.	CADASTRE	SUBDIVISION	FRONT	PROFONDEUR	SUPERFICIE						CATÉGORIE BÂTIMENT	SCOLAIRE	TERR.		
4207 4607	43303000	MISS HELEN JAY 58 4178 NORTHCLIFFE AV		H4A 3L3				3A									
1001	43303100	4174-72 NORTHCLIFFE AVE															
2002		10 198	162	2500	8500	2,12500											
3001																	
4202 4602 4203 4603		M MICHEL PREFONTAINE 4172 NORTHCLIFFE H4A 3L3 MME MICHEL PREFONTAINE (GINETTE PHANEUF) 4172 NORTHCLIFFE H4A 3L3						1F 2F									
1001	43303200	4166-64 NORTHCLIFFE AVE															
2002		10 198	163	2500	8500	2,12500											
3001																	
4202 4302 4602 4203 4603		MME RODOLPHE DE REPENTIGNY (FRANCOISE STEBENNE), JOURNALISTE ST GEORGE DE MALBAIE CO GASPE GOL 2X0 M MICHEL MARIE PAQUIN, ADJ ADMINISTRATIF 4901 MORIN VAL MORIN JOT 250						BF 1F									
1001	43303300	4162-60 NORTHCLIFFE AVE															
2002		10 198	164	2500	8500	2,12500											
3001																	
4203 4603 4204 4604		MR STEPHEN H ARONSON 4160 NORTHCLIFFE AV H4A 3L3 MRS STEPHEN H ARONSON (LISA BACCHUS) 4160 NORTHCLIFFE AV H4A 3L3						1A 2A									
1001	43303400	4154-52 NORTHCLIFFE AVE															
2002		10 198	165	2500	8500	2,12500											
3001																	
4201 4601		M BERNARD DE BOUTRAY 4154 NORTHCLIFFE AV H4A 3L3						1F									
1001	43303500	4150-48 NORTHCLIFFE AVE															
2002		10 198	166	2500	8500	2,12500											
		MICROFICHE		52 C-12													

CODE	COMPTE	EMPLACEMENT - NOM, PROFESSION, RÉSIDENCE						CATEGORIE BÂTIMENT	SCOLAIRE		VALEUR EN DOLLARS			MUNICIPAL *	REMARQUES	
		DIV CAD	CADASTRE	SUBDIVISION	FRONT	PROFONDEUR	SUPERFICIE		CLASSE	TERR. P. C.	TERRAIN	BÂTISSE	TOTAL			
3001	43303500							2B	1	2B1	22200	45400	67600	T R I		
4201 4601		MME PIERRE PAOLUCCI (MARCELLE MARCEAU) 4906 AV MARIETTE H4V 2G1						BF	1							
1001	43303600	4142-40 NORTHCLIFFE AVE						7101								
2002		10 198	167		2500	8500	2,12500									
3001								2B	1	2B1	22200	53000	75200	T R I		
4211 4611		MR FRANK SPRINGER, FITTER 4142 NORTHCLIFFE AVE H4A 3L3						3A	1							
6400		<i>Correspondance anglaise F.F. 30/1/85 f.</i>														
1001	43303700	4138-36 NORTHCLIFFE AVE						7101								
2002		10 198	168		2500	8500	2,12500									
3001								2B	1	2B1	22200	55800	78000	T R I		
4201 4601		MME GERTRUDE ROCHON-LAURIN, USUFRUITIERE 4136 NORTHCLIFFE AV H4A 3L3						BF1	1							
1001	43303800	4130-28 NORTHCLIFFE AVE						7101								
2002		10 198	169		2500	8500	2,12500									
3001								2B	1	2B1	22200	56800	79000	T R I		
4201 4601		MME GHISLAIN BOULTANNE (DENISE DOYER) 57 LABRIE LAVAL H7N 3E6						2F	2							
1001	43303900	4124-22 NORTHCLIFFE AVE						7101								
2002		10 198	170		2500	8500	2,12500									
3001								2B	1	2B1	22200	48100	70300	T R I		
4204 4604		M MARCEL LABERGE, COMMIS 4124 NORTHCLIFFE H4A 3L3						BF	1							
1001	43304000	4120-18 NORTHCLIFFE AVE						7101								
2002		10 198	171		2500	8500	2,12500									
3001								2B	1	2B1	22200	48100	70300	T R I		

CODE	COMPTE	EMPLACEMENT - NOM, PROFESSION, RÉSIDENCE						CATEGORIE BÂTIMENT	SCOLAIRE		VALEUR EN DOLLARS			MUNICIPAL	REMARQUES	
		DIV CAD	CADASTRE	SUBDIVISION	FRONT	PROFONDEUR	SUPERFICIE		TERR.	P. C.	TERRAIN	BÂTISSE	TOTAL			
4201 4601	43304000	Mlle JULIE ARCHAMBAULT 4118 NORTHCLIFFE AV H4A 3L3						3F								
1001	43304100	4114-12 NORTHCLIFFE AVE						1101								
2002		10 198	236		2340	8500										
3001								28	1	281	20800	50400	71200	T R 1		
4204 4604		M GASPARD LABELLE, ING CIVIL 4077 BLVD DECARIE H4A 3J8						1F								
1001	43304200	4110-08 NORTHCLIFFE AV						1101								
2002		10 198	237		2340	8500										
3001								28	1	281	20800	48800	69600	T R 1		
4201 4601		MRS LEE WING YOW (KIM SUEY LEE) 4108 NORTHCLIFFE AV H4A 3L3						BA								
6400		<i>Correspondance anglaise F.F. 3018/85 p</i>														
1001	43304300	4104-02 NORTHCLIFFE AVE						1101								
2002		10 198	238		2340	8500										
3001								28	1	281	20800	50800	71600	T R 1		
4201 4601 4202		MR MARC TORRIANI 545 GROSVENOR WESTMOUNT MRS GENEVIEVE WEBERT-TORRIANI						1A 2A	2 2							
5701 5702		ATT THE MAYFAIR REGENT HOTEL 181 EAST LAKE SHORE DRIVE CHICAGO ILLINOIS 60611 US														
1001	43304400	4100-4098 NORTHCLIFFE AVE						1101								
2002		10 198	239		2340	8500										
3001								28	1	281	20800	50800	71600	T R 1		
4203 4603		MRS VLADISLAW KOJNAROWSKI (ANTONJNA KLICKA) 4098 NORTHCLIFFE H4A 3L3						5A								
1001	43304500	4094-92 NORTHCLIFFE AV						1101								
2002		10 198	240		2340	8500										
3001								28	1	281	20800	50800	71600	T R 1		

43304300

1PI.1

4301 M. Michel Charvot

4401 2084 Clarendon #31 43Z 2PB

3PII

4302 Mlle Pauline Gagnon

CERT.	EFF.	
15/11/85	29/8/85	356

4301	M. Michel Charvot	1PI.1			
4401	2084 Clarendon #31	43Z 2PB			
4302	Mlle Pauline Gagnon	3PII			
4303					
4304					
4305					
4306					
4307					
4308					
4309					
4310					
4311					
4312					
4313					
4314					
4315					
4316					
4317					
4318					
4319					
4320					
4321					
4322					
4323					
4324					
4325					
4326					
4327					
4328					
4329					
4330					

CODE	COMPTE	EMPLACEMENT - NOM, PROFESSION, RÉSIDENCE						CATEGORIE BÂTIMENT	SCOLAIRE		VALEUR EN DOLLARS			MUNICIPAL *	REMARQUES
		DIV CAD	CADASTRE	SUBDIVISION	FRONT	PROFONDEUR	SUPERFICIE		TERR P. I. C.	TERRAIN	BÂTISSE	TOTAL			
4201 4601 4202	43304500	M RICHARD BERNECHE 4094 Northcliffe H4A 3L3 2687 AV D ORLEANS H4E 3S4 F122 (24-84) V 3945 MME MONIQUE LEPAGE						1F 3F							
1001	43304600	4090-88 NORTHCLIFFE AVE						100							
2002		10 198	241		2340	8500					1,98300				
3001								2B	1 2B1	20800	64200	85000	T R I		
4204 4604		M JACQUES HOULE, OPERATEUR 4088 NORTHCLIFFE AVE H4A 3L3						1F							
1001	43304700	4078-76 NORTHCLIFFE AVE						100							
2002		10 198	277		3500	8500					2,97500				
2004		10 198	P276		270	370					1000				
2006		10 198	P275		270	2333					6300				
2999											3,04800				
3001								2B	1 2B1	32000	70600	102600	T R I		
4203 4603		M GERARD GRAVEL 252, ANNONCEUR 4076 NORTHCLIFFE H4A 3L3						1F							
4204 4604		MME PAULINE COUTURE 252, JOURNALISTE 5850 DUROCHER OUTREMONT H2V 3Y4						2F							
4206 4606		MME JOHANNE GARNEAU 5206 PERRON PIERREFONDS						3F							
4207 4607		MR JOSEPH EDERHY 4078 AV NORTHCLIFFE H4A 3L3						1A							
1001	43304800	4072 NORTHCLIFFE AVE						100							
2002		10 198	388		2400	6083					1,45500				
2002						6078									
3001								2A	1 2B1	15300	49800	65100	T R I		
4202 4602		MME RAYMONDE HACHEY 4072 NORTHCLIFFE AV H4A 3L3						3F							
1001	43304900	4066 NORTHCLIFFE AV						100							
2002		10 198	387		2358	6078					1,43300				
3001								1B	2B1	15100	56100	71200	E12 204-8		
4204 4604		COTE DES NEIGES PRESBYTERIAN CHURCH 3435 CH DE LA COTE STE CATHERINE H3T 1C7						9A							

VERS

43304100,

1921

4201 Mr Philip Szpicek

4601 6362 av Coolbrook Hbx 2N1

2021

4202 Mrs Sandra Huss Szpicek

ENR	RFP	201
19-18	19-18	19-18

4201 43304100 4015 401501111 1921

4202 43304100 4015 401501111 1921

4201 43304100 4015 401501111 1921

4201 43304100 4015 401501111 1921

4201 43304100 4015 401501111 1921

4201 43304100 4015 401501111 1921

4201 43304100 4015 401501111 1921

4201 43304100 4015 401501111 1921

4201 43304100 4015 401501111 1921

4201 43304100 4015 401501111 1921

4201 43304100 4015 401501111 1921

4201 43304100 4015 401501111 1921

4201 43304100 4015 401501111 1921

4201 43304100 4015 401501111 1921

4201 43304100 4015 401501111 1921

4201 43304100 4015 401501111 1921

4201 43304100 4015 401501111 1921

4201 43304100 4015 401501111 1921

4201 43304100 4015 401501111 1921

4201 43304100 4015 401501111 1921

4201 43304100 4015 401501111 1921

4201 43304100 4015 401501111 1921

4201 43304100 4015 401501111 1921

4201 43304100 4015 401501111 1921

4201 43304100 4015 401501111 1921

4201 43304100 4015 401501111 1921

4201 43304100 4015 401501111 1921

4201 43304100 4015 401501111 1921

4201 43304100 4015 401501111 1921

4201 43304100 4015 401501111 1921

4201 43304100 4015 401501111 1921

4201 43304100 4015 401501111 1921

4201 43304100 4015 401501111 1921

4201 43304100 4015 401501111 1921

4201 43304100 4015 401501111 1921

4201 43304100 4015 401501111 1921

4201 43304100 4015 401501111 1921

4201 43304100 4015 401501111 1921

4201 43304100 4015 401501111 1921

4201 43304100 4015 401501111 1921

4201 43304100 4015 401501111 1921

4201 43304100 4015 401501111 1921

4201 43304100 4015 401501111 1921

4201 43304100 4015 401501111 1921

4201 43304100 4015 401501111 1921

4201 43304100 4015 401501111 1921

4201 43304100 4015 401501111 1921

4201 43304100 4015 401501111 1921

4201 43304100 4015 401501111 1921

4201 43304100 4015 401501111 1921

CODE	COMPTE	EMPLACEMENT - NOM, PROFESSION, RÉSIDENCE						CATEGORIE BÂTIMENT	SCOLAIRE		VALEUR EN DOLLARS			MUNICIPAL	REMARQUES
		DIV. CAD.	CADASTRE	SUBDIVISION	FRONT	PROFONDEUR	SUPERFICIE		TERR.	P. C.	TERRAIN	BÂTISSE	TOTAL		
1001	43305000 A-152993 31-10-85	4060 NORTHCLIFFE AVE						101							
2002		10 198	386	2355	6075	1,43300									
2002					6072										
3001								2A	1	2B1	15000	49800	64800	T R I	
4218		MR WILFRID HODGSON						1A							
4618		4060 NORTHCLIFFE AV H4A 3L3 144 SEIGNIOREY #405 Pte. Ouest H9A 161 F0220 1970 12-11-85													
1001	43305100	4054 NORTHCLIFFE AVE						101							
2002		10 198	385	2358	6072	1,43200									
2002					6069										
3001								2A	1	2B1	15000	46500	61500	T R I	
4201		MISS SUZY MARGOT SLAVIN						3A							
4601		4054 NORTHCLIFFE H4A 3L3													
1001	43305200	4050 NORTHCLIFFE AVE						101							
2002		10 198	384	2358	6054	1,43100									
2002					6060										
3001								2A	1	2B1	15000	37800	52800	T R I	
4212		M GUY DUROCHER, TECHNICIEN						1F							
4612		4050 NORTHCLIFFE AV H4A 3L3													
1001	43305300 A-135462 6-2-85	4046 NORTHCLIFFE AVE						101							
2002		10 198	383-1	2338	5833	1,20900									
2002				1390	IRR										
2004		10 198	382-2	186	4125	7600									
2999						1,28500									
3001								2A	1	2B1	13500	54900	68400	T R I	
4204		M LEVIS LORRAIN, PUBLICISTE						1F							
4604		4046 NORTHCLIFFE AVE H4A 3L3													
1001	43305450	4036-30 NORTHCLIFFE AV						101							
2002		10 198	382-1												
2004		10 198	381-1												
2006		10 198	380												
2008		10 198	377-2												
2010		10 198	379-2												
2999															
3001								2D 4A	1	2B1	41600	51700	93300	T R I	

43305380

8FI1

4201 Mme Reine Mallette-Lonsain
4601 4046 Av. Northcliffe H4A 3L3

CERT.	CF	1	3
27385	6-2-85		

43305000

IFI1

4201 M. André Desjardins
4601 4060 Northcliffe Av. H4A 3L3

CERT.	CF	1	3
211286	26/11/85		372

CODE	COMPTE	EMPLACEMENT - NOM, PROFESSION, RÉSIDENCE							CATEGORIE BÂTIMENT	SCOLAIRE		VALEUR EN DOLLARS			MUNICIPAL	REMARQUES	
		DIV. CAD	CADASTRE	SUBDIVISION	FRONT	PROFONDEUR	SUPERFICIE	TERR.		P.	C.	TERRAIN	BÂTISSE	TOTAL			
4211 4611	43305450	MRS ROGER MORIN (OLIVIA C THURSTON)							5A								
7801 7002		4643 COULBROOK AV H3X 2K7															
		AV NOTRE DAME DE GRACE															
		4010 NORTHCLIFFE AV 4001 BL DECARIE															
1001 1002	43305550	3870 NORTHCLIFFE AV															
		5260 AV NOTRE DAME DE GRACE															
2002 2002		10 P197			5795	7014	4,09400										
					5848	7050											
3001									4A	1	2B1	42900	126200	169100	T	R	I
4201 4601		M LUC TASSE, COMMERÇANT							1F								
		62 THURLOW AV HAMPSTEAD H3X 369															
		<i>7500th Fortex #201, V. St-Laurent H4L 5C1 F/222 (6-9-84) V3 4054</i>															
7001		3854 NORTHCLIFFE AV VOIR 3845 BL DECARIE															
1001	43305600	3830 NORTHCLIFFE AV							1101								
2002 2002		10 195 5			9621	9459	9,13600										
					9629	9525											
3001									2A	1	2B1	71800	136300	208100	T	R	I
4202 4602		MME DENIS LEVESQUE (FRANCOISE DOMINIQUE LAHAISE)							5F								
		3830 NORTHCLIFFE AV H9A 3L1															
1001	43305700	3814 NORTHCLIFFE AVE							1101								
2002		10 P194			3360	8300	2,78000										
3001									2A	1	2B1	29200	75800	105000	T	R	I
4201 4601		MR ELY GARFINKLE							1A								
		3814 NORTHCLIFFE H9A 3L1															
1001	43305800	3812 NORTHCLIFFE AVE							1101								
2002		10 P194			3360	8300	2,78000										
3001									2A	1	2B1	29200	72600	101800	T	R	I
4204 4604		MME RENÉ LANARRE (CLAIRE M DESAUTELS)							5F								
		3812 NORTHCLIFFE AVE H9A 3L1															
1001	43305900	3800 NORTHCLIFFE AVE							1101								

CODE	COMPTE	EMPLACEMENT - NOM, PROFESSION, RÉSIDENCE						CATEGORIE BÂTIMENT	SCOLAIRE			VALEUR EN DOLLARS			MUNICIPAL	REMARQUES		
		DIV. CAD	CADASTRE	SUBDIVISION	FRONT	PROFONDEUR	SUPERFICIE		P.	TERR. C.	TERRAIN	BÂTISSE	TOTAL					
2002	43305900	10 P193			3090	8300	2,56400											
3001								2A	1	2B1	26800	82600	109400	T	R	I		
4211		MME RAYMOND HETU (YVONNE DESAUTELS)						5F										
4611		3800 NORTHCLIFFE AV H4A 3L1																
1001	43306000	3798 NORTHCLIFFE AVE																
2002		10 P193			3300	8300	2,73900											
3001								2A	1	2B1	28600	74100	102700	T	R	I		
4201		M SALVATORE FRATINO						1F										
4601		3798 NORTHCLIFFE AV H4A 3L1																
7001		CH. COTE ST ANTOINE																
1001	43306300	3664 NORTHCLIFFE AV																
2002		10 184	509-2		3590	3200	1,14400											
2004		10 184	510-2		3590	3200	1,14400											
2999							2,28800											
3001								2A	1	2B1	24000	79700	103700	T	R	I		
4211		MME CLOVIS TRUDEAU (MARGUERITE QUEVILLON), USUFRUITIERE						8F1										
4611		3664 NORTHCLIFFE AV H4A 3K7																
1001	43306400	3652 NORTHCLIFFE AV																
2002		10 184	509-1		3590	3200	1,14400											
2004		10 184	510-1		3590	3200	1,14400											
2999							2,28800											
3001								2A	1	2B1	24000	62700	86700	T	R	I		
4201		MRS JOSEPH J J RICARD (KATHLEEN K ROSS)						5A										
4601		3652 NORTHCLIFFE H4A 3K7																
1001	43306500	3650 NORTHCLIFFE AVE																
2002		10 184	511		3400	6400	2,17600											
3001								2A	1	2B1	22800	67700	90500	T	R	I		
4201		MR WILLIAM CURRAN						1A										
4601		3650 NORTHCLIFFE AV H4A 3K7																
4202		MRS EILEEN HEMENS-CURRAN						2A										

CODE	COMPTE	EMPLACEMENT - NOM, PROFESSION, RÉSIDENCE						CATEGORIE BÂTIMENT	SCOLAIRE		VALEUR EN DOLLARS			MUNICIPAL	REMARQUES	
		DIV. CAD.	CADASTRE	SUBDIVISION	FRONT	PROFONDEUR	SUPERFICIE		TERR.	P. C.	TERRAIN	BÂTISSE	TOTAL			
1001	43306600	3640 NORTHCLIFFE AVE						1101								
2002		10 184	512		3400	8800										
3001																
4213		MR OLEG REVENKO, C A 3640 NORTHCLIFFE AV H4A 3K7						1A								
4613		MRS OLEG REVENKO (MARIANNE TOFER) 3640 NORTHCLIFFE AV H4A 3K7						1A								
4214																
4614																
1001	43306700	3638 NORTHCLIFFE AVE						1101								
2002		10 184	513		3400	8800										
3001																
4201		MR LEOPOLD BOUFFARD, SURVEILLANT 3638 NORTHCLIFFE H4A 3K7						1F								
4601		MME LEOPOLD BOUFFARD (GABRIELLE MICHAUD) 3638 NORTHCLIFFE H4A 3K7						1F								
4202																
4602																
1001	43306800	3624 NORTHCLIFFE AVE						1101								
2002		10 184	514		3400	8800										
3001																
4201		MR DONALD W COLLINS, PROFESSEUR 3624 NORTHCLIFFE H4A 3K7						1A								
4601		MME DONALD W COLLINS (LOUISE ST GERMAIN) 3624 NORTHCLIFFE H4A 3K7						1A								
4202																
4602																
1001	43306900	3622 NORTHCLIFFE AVE						1101								
2002		10 184	PS16-1		1350	8800										
2002					980											
2004		10 184	515		3400	8800										
2999																
3001																
4214		MR OLIVIER M PLOUFFE, GERANT 3622 NORTHCLIFFE AV H4A 3K7						1F								
4614		BRUCE PLOUFFE						1F								
4215																
1001	43307000	3602 NORTHCLIFFE AVE						1101								
2002		10 184	516-2		450	8800										
2004		10 184	516-4		430	8800										
2004					740											
		MICROFICHE 52 J-12														

CODE	COMPTE	EMPLACEMENT - NOM, PROFESSION, RÉSIDENCE						CATEGORIE BÂTIMENT	SCOLAIRE		VALEUR EN DOLLARS			MUNICIPAL	REMARQUES	
		DIV. CAD	CADASTRE	SUBDIVISION	FRONT	PROFONDEUR	SUPÉRIE		TERR.	P. C.	TERRAIN	BÂTISSE	TOTAL			
2006	43307000	10 184	P516-1		680	8800	73000									
2006					780											
2008		10 184	517-1		2030	8800	1,67200									
2008					1770											
2010		10 184	516-3		450	8800	39600									
2999							3,73100									
3001								2A	1	2B1	39000	78900	117900	T R 1		
4201		M JEAN PIERRE DUFOUR						1F								
4601		3502 NORTHCLIFFE AV H4A 3K7														
4202		MME GISELE DESJARDINS-DUFOUR						2F								
1001	43307100	3596 NORTHCLIFFE AVE														
2002		10 184	518-1		1100	8800	85800									
2002					850											
2004		10 184	518-2		900	8800	79200									
2004		10 184	517-2		1370	8800	1,32000									
2006					1630											
2999							2,97000									
3001								2A	1	2B1	31200	69400	100600	T R 1		
4201		M GERALD MENARD						1								
4601		3596 NORTHCLIFFE AV H4A 3K7														
4202		MME JOHANNE COUTURE						3F								
4602		2865 GOVER #18 H3S 1H2														
1001	43307200	3588 NORTHCLIFFE AVE														
2002		10 184	518-3		1400	8800	1,34200									
2002					1650											
2004		10 184	519-1		1500	8800	1,22300									
2004					1280											
2006		10 184	519-2		450	8800	39600									
2008		10 184	519-3		450	8800	39600									
2999							3,35700									
3001								2A	1	2B1	35200	70100	105300	T R 1		
4201		MRS CHRISTIAN TURIANSKYJ (FLORA YUN YING HUANG)						2A								
4601		3588 NORTHCLIFFE AV H4A 3K7														
1001	43307300	3580 NORTHCLIFFE AVE														
2002		10 184	520-1		1500	8800	1,22300									
2002					1230											
2004		10 184	520-2		450	8800	39600									
2006		10 184	520-3		1450	8800	1,37300									
2006					1670											
2008		10 184	519-4		1000	8800	97700									
2008					1220											

CODE	COMPTE	EMPLACEMENT - NOM, PROFESSION, RÉSIDENCE						CATEGORIE BÂTIMENT	SCOLAIRE		VALEUR EN DOLLARS			MUNICIPAL	REMARQUES
		DIV. CAD	CADASTRE	SUBDIVISION	FRONT	PROFONDEUR	SUPERFICIE		TERR.	P. C.	TERRAIN	BÂTISSE	TOTAL		
2999	43307300						3,96900								
3001								2A	1	2B1	41600	66500	108100	T R 1	
4204		M	JACQUES TELLIER					1F							
4604			3580 NORTHCLIFFE AVE H4A 3K7												
1001	43307400		3568 NORTHCLIFFE AVE					110A							
2002			10 184 521		3400	8800	2,99200								
3001								2A	1	2B1	31200	77400	108600	T R 1	
4201		MR	GORDON ELLIOTT EMING					1A							
4601			3568 NORTHCLIFFE AV H4A 3K7												
1001	43307500		3562 NORTHCLIFFE AVE					110A							
2002			10 184 522		3400	8800	2,99200								
3001								2A	1	2B1	31200	77400	108600	T R 1	
4201		M	DONALD E BROWN, PRODUCTEUR					1F							
4601			3562 NORTHCLIFFE AV H4A 3K7												
1001	43307600		3550 NORTHCLIFFE					110A							
2002			10 184 523		3400	8800	2,99200								
3001								2A	1	2B1	31200	103600	134800	T R 1	
4201		M	BERNARD BERNIER					1F							
4601			3550 NORTHCLIFFE H4A 3K7												
4202		ME	CHANTAL KIRSCH-BERNIER					2F							
1001	43307700		3542 NORTHCLIFFE AVE					110A							
2002			10 184 524		3400	8800	2,99200								
3001								2A	1	2B1	31200	68500	99700	T R 1	
4201		M	LOUIS ALEPINS					1F							
4601			3542 NORTHCLIFFE AV H4A 3K7												
4202		ME	LOUIS ALEPINS (ANNIE DIEBOLT)					2F							
4602			3542 NORTHCLIFFE AV H4A 3K7												
1001	43307800		3540 NORTHCLIFFE AV					110A							
2002			10 184 525		3400	8800	2,99200								
			MICROFICHE		52 L-12										

CODE	COMpte	EMPLACEMENT - NOM, PROFESSION, RESIDENCE						CATEGORIE BATEMENT	SCOLAIRE	VALEUR EN DOLLARS			MUNICIPAL	REMARQUES		
		DIV. CAD	CADASTRE	SUBDIVISION	FRONT	PROFONDEUR	SUPERFICIE			TERR P.C.	TERRAIN	BATISSE			TOTAL	
3001	43307800															
4203		MRS HELEN MACDONALD BUNDY						5A								
4603		3540 NORTHCLIFFE H4A 3K7														
		VERSO														
1001	43307900	3530 NORTHCLIFFE AVE														
2002		10 184	526		3400	8800					2,99200					
3001																
4204		MR MURRAY HERSH, SALESMAN						1A								
4604		3530 NORTHCLIFFE AVE H4A 3K7														
1001	43308000	3524 NORTHCLIFFE AVE														
2002		10 184	527		3400	8800					2,99200					
3001																
4211		MRS HERBERT C SALMON (LOIS JEAN THOMPSON)						5A								
4611		3524 NORTHCLIFFE AV H4A 3K7														
1001	43308100	3516 NORTHCLIFFE AVE														
2002		10 184	528		3400	8800					2,99200					
3001																
4204		MME GUIDO MOLINARI (FERNANDE SAINT MARTIN)						5F								
4604		3516 NORTHCLIFFE H4A 3K7 3290 St. Catherine Est H1W 2C6 F1222 #4946 26-11-85														
1001	43308200	3510 NORTHCLIFFE AVE														
2002		10 184	529		3400	8800					2,99200					
3001																
4201		M CHAU TO MINH						1F								
4601		3510 NORTHCLIFFE H4A 3K7														
4202		Mlle MICHELE LAVIGNE						3F								
4602		3510 NORTHCLIFFE H4A 3K7														
1001	43308300	3502 NORTHCLIFFE AVE														
2002		10 184	530		3400	8800					2,99200					
3001																
		MICROFICHE 52 M-12														

43307800

IFI

4201 M. Pierre Lacombe
4601 3516 Ave Northcliffe H4A 3K7

CERT.	EFF.
1/2/85	1/1/86

43308100

IFI

4201 M. Norman Legault
4601 3516 Ave Northcliffe H4A 3K7

3E11

4202 Mlle Elizabeth Gauthier

CERT.	EFF.
2/1/86	2/1/85-890

CODE	COMPTE	EMPLACEMENT - NOM, PROFESSION, RÉSIDENCE						CATEGORIE BÂTIMENT	SCOLAIRE		VALEUR EN DOLLARS			MUNICIPAL *	REMARQUES
		DIV. CAD	CADASTRE	SUBDIVISION	FRONT	PROFONDEUR	SUPERFICIE		TERR. P. C.	TERRAIN	BÂTISSE	TOTAL			
4201 4601 4202 4602	43308300	M ROCK DESLAURIERS, PROFESSEUR 3502 NORTHCLIFFE H4A 3K7					1F								
		MME ROCK DESLAURIERS (MARTINE LEROY), MANNEQUIN 3502 NORTHCLIFFE H4A 3K7					2F								
1001	43308400	3500 NORTHCLIFFE AVE													
2002		10 184 531		3400	8800	2,99200									
3001								2A	1	2B1	31200	80800	112000	T R 1	
4201 4601 4202 4602		MR COLIN ROBERTSON SHARPE 3500 NORTHCLIFFE H4A 3K7					1A								
		MRS COLIN ROBERTSON SHARPE (NAOMI SHULL) 3500 NORTHCLIFFE H4A 3K7					2A								
1001	43308500	3488 NORTHCLIFFE AVE													
2002		10 184 532		3400	8800	2,99200									
3001								2A	1	2B1	31200	77400	108600	T R 1	
4201 4601		MRS JOHN FRISON (NOTBURGA JUNG) 3488 NORTHCLIFFE AV H4A 3K7					2A								
1001	43308600	3482 NORTHCLIFFE AVE													
2002		10 184 533		3400	8800	2,99200									
3001								2A	1	2B1	31200	74400	105600	T R 1	
4211 4611		M JACQUES BEGIN, MEDECIN 3482 NORTHCLIFFE AVE H4A 3K7					1F								
1001	43308700	3474 NORTHCLIFFE AVE													
2002		10 184 534		3400	8800	2,99200									
3001								2A	1	2B1	31200	85300	116500	T R 1	
4204 4604		M JEAN LEDUC, PIANISTE 3474 NORTHCLIFFE AVE H4A 3K7					1F								
1001	43308800	3470 NORTHCLIFFE AV													
2002		10 184 535		3400	8800	2,99200									
3001								2A	1	2B1	31200	72100	103300	T R 1	

43308900

2 FT 1

4201 Mme Lesmen Marianne Amalie Quinton

4601 3414 Northcliffe av H4A 3K7

CERT.	EXP.
25-7 85	29-5 85

43308500

1 FT 1

4201 M. Paul Darden

4601 3488 Northcliffe av H4A 3K7

3 FT 1

4201 Mlle. Alvy Gerboth

CERT.	EXP.
15-11-85	14-11-85

CODE	COMPTE	EMPLACEMENT - NOM, PROFESSION, RÉSIDENCE						CATEGORIE BÂTIMENT	SCOLAIRE			VALEUR EN DOLLARS			MUNICIPAL *	REMARQUES
		DIV. CAD	CADASTRE	SUBDIVISION	FRONT	PROFONDEUR	SUPERFICIE		TERR. P.	TERR. C.	TERRAIN	BÂTISSE	TOTAL			
4201 4601 4202 4602	43308800	MR JOSE IGARTUA 3470 NORTHCLIFFE H3A 3K7					1A									
		MRS JOSE IGARTUA (MARIE THERESE MASSIF) 3470 NORTHCLIFFE H3A 3K7					2A									
1001	43308900	3456 NORTHCLIFFE AVE														
2002		10 184 536		3400	8800	2,99200										
3001							2A	1	2B1	31200	65900	97100	T R I			
4201 4601		MME RICHARD TESSIER (MARIKO YAMAZAKI) 3456 NORTHCLIFFE AV H4A 3K7					2F									
1001	43309000	3450 NORTHCLIFFE AVE														
2002		10 184 537		3400	8800	2,99200										
3001							2A	1	2B1	31200	68500	99700	T R I			
4204 4604		MME MARCEL DORAIS (ANDREE GOYEAU) 3450 NORTHCLIFFE AVE H4A 3K7					5F									
1001	43309100	3440 NORTHCLIFFE AVE														
2002		10 184 538		3400	8800	2,99200										
3001							2A	1	2B1	31200	65900	97100	T R I			
4201 4601		MME THERESE SENECAI 3440 NORTHCLIFFE H4A 3K7					3F									
1001	43309200	3434 NORTHCLIFFE AVE														
2002		10 184 539		3400	8800	2,99200										
3001							2A	1	2B1	31200	65900	97100	T R I			
4202 4602 4203 4603		MR RUSSELL FRED CLARK, PSYCHOLOGIST 3434 NORTHCLIFFE AV H4A 3K7					1A									
		MRS RUSSELL FRED CLARK (LINDA DOYLE) 3434 NORTHCLIFFE AV H4A 3K7					2A									
1001	43309300	3424 NORTHCLIFFE AV														
2001 2001		10 184 540		3400	8840 8846	3,00600										
3001							2A	1	2B1	31200	66500	97700	T R I			

CODE	COMPTE	EMPLACEMENT - NOM, PROFESSION, RÉSIDENCE						CATEGORIE BÂTIMENT	SCOLAIRE		VALEUR EN DOLLARS			MUNICIPAL	REMARQUES
		DIV CAD	CADASTRE	SUBDIVISION	FRONT	PROFONDEUR	SUPERFICIE		TERR	P. C.	TERRAIN	BÂTISSE	TOTAL		
4202 4602 6400	43309300	MR CLIVE R BREWER 3424 NORTHCLIFFE AV H4A 3K7 <i>Correspondance anglaise F.F. 30/8/85 f</i>													
1001 A-147612 70-783	43309400	3422 NORTHCLIFFE AVE						109							
2001 2001		10 184 541			3400 3427	8833 8840	3,01600								
3001								2A	1	2B1	31200	79700	110900	T R I	
4201 4601		MME KARYSE PIERRARD-BINIEK 3422 NORTHCLIFFE AV H4A 3K7 VERSO						2F							
7001 7002 7003		3408-06 NORTHCLIFFE AV VOIR 5251-65 SHERBROOKE O SHERBROOKE OUEST 2190 NORTHCLIFFE AV VOIR 5258 SHERBROOKE O													
1001	43309500	2180-78 NORTHCLIFFE AVE						109							
2001 2001		10 184 469			3410 3414	8600	2,93400								
3001								2B	1	2B1	28400	72100	100500	T R I	
4211 4611		MME REAL LAVOIE (SYLVIA ONGENAERT) 2180 NORTHCLIFFE AV H4A 3K5						5F							
1001	43309600	2172-70 NORTHCLIFFE AVE						109							
2001 2001		10 184 468			3410 3414	8600	2,93400								
3001								2B	1	2B1	28400	69500	97900	T R I	
4204 4604		M FERDINAND DUFFY, CONTREMAITRE 2172 NORTHCLIFFE AVE H4A 3K5						1F							
1001	43309700	2164-62 NORTHCLIFFE AVE						109							
2002		10 184 467			3400	8600	2,92400								
3001								2B	1	2B1	28400	48600	97000	T R I	
4201 4601		MRS ALFRED J BURNS (NORA DAVIES) 2164 NORTHCLIFFE AV H4A 3K5						2A							
1001	43309800	2156-54 NORTHCLIFFE AVE						109							
2002		10 184 466			3400	8600	2,92400								
		MICROFICHE 52 P-12													

43309400

1611

4201 M. Stephen Orlov

4601 3422 Northcliffe av HHA 3K7

6400 Correspondance
anglaise F.F. 4/11-35cel

DEPT.	EFF.	347
5985	30785	

CODE	COMPTÉ	EMPLACEMENT - NOM, PROFESSION, RÉSIDENCE						CATEGORIE BÂTIMENT	SCOLAIRE		VALEUR EN DOLLARS			MUNICIPAL	REMARQUES	
		DIV CAD	CADASTRE	SUBDIVISION	FRONT	PROFONDEUR	SUPERFICIE		TERR.	P. C.	TERRAIN	BÂTISSE	TOTAL			
3001	43309800							20	22	20400	64900	93300	14	20		
4205		MRS JOHN V REDHEAD (HELEN WHITCHAM), MENAGERE						BA								
4605		2156 NORTHCLIFFE AV H4A 3K5														
4206		MISS ELAINE REDHEAD						BA								
4606		5715 SHERBROOKE # 27 H4A 1R9														
1001	43309900	2148-46 NORTHCLIFFE AVE						1091								
2002		10 184	465		3400	8600										
3001							28	281	28400	49000	77400	T R I				
4201		M ARNO BELLAGAMBA						1F								
4601		5285 WESTMORE AV H4V 1Z6														
1001	43310000	2140-38 NORTHCLIFFE AVE						1091								
2002		10 184	464		3400	8600										
3001							28	281	28400	63400	91800	T R I				
4201		M RIAZ MAGLAY 2140 Northcliffe H4A 3K5 Fl222 (25-1-85)						1F								
4601		7544 BOISCHATEL ST LEONARD H1S 2K8 VS H350														
4202		M LLE ANN ZASADA						3F								
4602		1650 LINCOLN AV #1106 H3H 1H1														
1001	43310100	2132-30 NORTHCLIFFE AVE						1091								
2002		10 184	463		3400	8600										
3001							28	281	28400	63900	91800	T R I				
4201		M GIACINTO MAGGIO 2132 Northcliffe H4A 3K5 Fl222 (24-8-84) VS						1F								
4601		2453 AV CLIFTON 3945														
4202		MME PATRICIA ANGLEHART MAGGIO						2F								
4203		M ANTONIO MAGGIO						1F								
4603		4224 AV ROYAL H4A 2M5														
4204		MME SANDRA PEDERSEN MAGGIO						2F								
1001	43310200	LOT NORTHCLIFFE AV														
2002		10 184	462		3400	8600										
2004		10 184	461		3400	8600										
2006		10 184	460		3400	8600										
2008		10 184	459		3400	8600										
2010		10 184	458		3400	8600										
2012		10 184	457		3400	8600										
2014		10 184	456		3400	8600										
2016		10 184	455		3400	8600										
2018		10 184	454		3400	8600										
		MICROFICHE		52 B-13												

CERT.	REV.
26-4-85	1-1-85
	339

CODE	COMPTE	EMPLACEMENT - NOM, PROFESSION, RÉSIDENCE						CATEGORIE BÂTIMENT	SCOLAIRE		VALEUR EN DOLLARS			MUNICIPAL	REMARQUES
		DIV CAD	CADASTRE	SUBDIVISION	FRONT	PROFONDEUR	SUPERFICIE		TERR P.C.	TERRAIN	BÂTISSSE	TOTAL			
2820 2022 2999	43310200	10 184	453		3400	8600	2,92400								
		10 184	452		3400	8600	2,92400								
							32,16400								
3001								18	2B1	314100	26000	340100	E19	204-14	
4212 4612		THE QUEEN ELIZABETH HOSPITAL OF MONTREAL 2100 MARLOWE AV H4A 3L6						PA	1						
6220		TERRAIN DE STATIONNEMENT PRIVE													
7001		DEBUT DE BRILLON													
1001 2002 3001	43311400	5263 AVE BRILLON						10B							
		10 198	345		3200	10000	3,20000								
4201 4601		MRS BETTY BEAUCHAMP-AISENTHAL 5263 BRILLON H9A 1H6						2A	1	2B1	33600	61200	94800	T R I	
1001 2002 3001	43311500	5255 AV BRILLON						10B							
		10 198	346		3200	10000	3,20000								
4201 4601		M DONALD A RIENDEAU 5255 BRILLON H9A 1H6						1F	1	2B1	33500	73000	106500	T R I	
1001 2002 3001	43311600	5251 AVE BRILLON						10B							
		10 198	347		3200	10000	3,20000								
4204 4604		M MARCEL CLOUTIER, DENTISTE 5251 AV BRILLON H9A 1H6						1F	1	2B1	33500	78200	111700	T R I	
1001 2002 2004 2999	43311700	5243 AVE BRILLON						10B							
		10 198	P349		100	10000	10000								
		10 198	348		3200	10000	3,20000								
							3,30000								
3001								2A	1	2B1	34500	61600	96100	T R I	
4212 4612		MME ANDRE ROBERT (LISE JETTE) 5243 AV BRILLON H9A 1H6						5F	1						

CODE	COMPTE	EMPLACEMENT - NOM, PROFESSION, RÉSIDENCE					CATEGORIE BÂTIMENT	SCOLAIRE		VALEUR EN DOLLARS			MUNICIPAL *	REMARQUES	
		DIV CAD	CADASTRE	SUBDIVISION	FRONT	PROFONDEUR		SUPERFICIE	TERR. P. C.	TERRAIN	BÂTISSE	TOTAL			
1001	43311800	5237 AVE BRILLON													
2002		10 198	P349		3100	10000									
3001															
4204		MME MARIUS PARE (MARGUERITE ROY)					5F	1							
4604		5237 AV BRILLON H4A 1H6													
1001	43311900	5231 AVE BRILLON													
2002		10 198	350		3200	10000									
3001															
4213		MME ANDRE ROCHELEAU (MONIQUE CARRIERE)					5F	1							
4613		5231 AV BRILLON H4A 1H6													
4214		M ROGER ROBERGE, COMMISSAIRE					5F	2							
4614		2658 FLANNERY DR OTTAWA ONT K1V 8M2													
1001	43312000	5229 AVE BRILLON													
2002		10 198	351		3200	10000									
3001															
4204		M JEAN M BOURGEAULT					5F	1							
4604		5229 AV BRILLON H4A 1H6													
1001	43312100	5221 AVE BRILLON													
2002		10 198	352		3200	10000									
3001															
4211		MME EMILE H DAIGNAULT (HELENA BOUCHER)					5F	1							
4611		5221 AV DE BRILLON H4A 1H6													
1001	43312200	5219 AVE BRILLON													
2002		10 198	353		3200	10000									
3001															
4201		MR WILLIAM FREEMAN, TEACHER					1A	1							
4601		5219 BRILLON AV H4A 1H6													
4202		MRS WILLIAM FREEMAN (MARSHA HEWITT)					2A	1							
4602		5219 BRILLON AV H4A 1H6													
1001	43312300	5207 AVE BRILLON													
		MICROFICHE S2 D-13													

CODE	COMPTE	EMPLACEMENT - NOM, PROFESSION, RÉSIDENCE						CATEGORIE BÂTIMENT	SCOLAIRE		VALEUR EN DOLLARS			MUNICIPAL	REMARQUES	
		DIV CAD	CADASTRE	SUBDIVISION	FRONT	PROFONDEUR	SUPERFICIE		TERR.	P. C.	TERRAIN	BÂTISSE	TOTAL			
2002	43312300	10 198	354		3200	10000	3,20000									
3001								2A	1	2B1	33500	65100	98600	T R I		
4201		RICHARD J D AUTEUIL, CONS PERSONNEL						1F								
4601		5207 AV BRILLON H4A 1H6														
1001	43312400	5201 AVE BRILLON						100								
2002		10 198	355		3200	10000	3,20000									
3001								2A	1	2B1	33500	90300	123800	T R I		
4212		DAN BISSON DOYAL, MEDECIN						1F								
4612		5201 AV BRILLON H4A 1H6														
1001	43312500	5195 AVE BRILLON						100								
2002		10 198	232		3100	10000	3,10000									
2004		10 198	P233		500	10000	50000									
2999							3,60000									
3001								2A	1	2B1	37700	111500	149200	T R I		
4212		ANNE PREFONTAINE						1F								
4612		5195 AV BRILLON H4A 1H6														
4213		CAROLINE PREFONTAINE						1F								
4613		5195 AV BRILLON H4A 1H6														
4214		NICOLAS PREFONTAINE						1F								
4614		5195 AV BRILLON H4A 1H6														
5701		ATT TRUST GENERAL DU CANADA														
5702		SERVICE DES IMMEUBLES														
5703		1100 UNIVERSITY 9E ETAGE H3B 2G7														
1001	43312600	5191 AVE BRILLON						100								
2002	A-15746	10 198	P233		2600	10000	2,60000									
3001	9-10-85							2A	1	2B1	27100	58700	85800	T R I		
4204		MRS PAUL FRANKENBERG (EMMA GOTTSCHALK)						1F								
4604		5191 AV BRILLON H4A 1H6														
1001	43312700	5185 AVE BRILLON						100								
2002		10 198	234		3100	10000	3,10000									
3001								2A	1	2B1	32500	70100	102600	T R I		

43312600

1A1.2

4201 Mrs. Beate Fraxenberg

4601 374 Johnson, Kingston Ontario K74 1Y4

1A1.1

4202 Mrs. Herbert Fraxenberg

CRRP	RPP	
610185	910185	361

CODE	COMPTÉ	EMPLACEMENT - NOM, PROFESSION, RÉSIDENCE						CATEGORIE BÂTIMENT	SCOLAIRE		VALEUR EN DOLLARS			MUNICIPAL	REMARQUES	
		DIV. CAD.	CADASTRE	SUBDIVISION	FRONT	PROFONDEUR	SUPERFICIE		TERR.	P. I. C.	TERRAIN	BÂTISSE	TOTAL			
4201 4601 4202 4602	43312700	MR JUAN BERLIE, INDUSTRIEL 5185 AVE BRILLON H4A 1H6 MRS JUAN BERLIE (MARIA D C PEREZ) 5165 AVE BRILLON H4A 1H6						1A 2A								
1001 2002 2002 3001	43312800	5179 AV BRILLON 10 198 235 3060 10000 3,08000 3100						1101								
4211 4611 4212 4612 7001 7002 7003 7003 7004 7005 7005 7006 7007 7008 7009		M PIERRE L COTE 5179 AV BRILLON H4A 1H6 MME PIERRE L COTE (GHISLAINE L COTE) 5179 AV BRILLON H4A 1H6 CAD 201 TRAVERSEZ CAD 201 5220 AV BRILLON VOIR 4192 MARLOWE AV MARLOWE AV 5236 AV BRILLON VOIR 4225 NORTHCLIFFE AV 5254 AV BRILLON VOIR 4226 NORTHCLIFFE AV NORTHCLIFFE AV BL DECARIE DEBUT DE DECARIE BL ST JACQUES						1F 2F								
1001 2002 2002 2004 2004 2006 2006 2008 2008 2010 2999 3001	43313000 V.L.	2025-31 BL DECARIE 10 184 P493 3400 7217 2,45300 7209 10 184 P492 2200 7209 1,58400 7205 10 184 P492 1200 7205 86400 7230 10 184 P491 3400 7177 2,44800 7197 10 184 P490 255 7196 16600 7,53500						3A	1 281	40700	68600	109300	T R I			
4201 4601		MR WALTER LLOYD SMITH 5025 SHERBROOKE O H4A 1S9						1A								
1001 2002 2002 2004 2004	43313100 V.L.	2037-45 BL DECARIE 10 184 P488 3133 7183 2,25000 7183 10 184 P490 3142 7196 2,26000 7190														
		MICROFICHE 52 F-13														

CODE	COMPTE	EMPLACEMENT - NOM, PROFESSION, RÉSIDENCE						CATEGORIE BÂTIMENT	SCOLAIRE		VALEUR EN DOLLARS			MUNICIPAL	REMARQUES
		DIV. CAD	CADASTRE	SUBDIVISION	FRONT	PROFONDEUR	SUPERFICIE		TERR. P. C.	TERRAIN	BATISSE	TOTAL			
2006 2006 2008 2999	43313100	10 184	P489		1700	7190 7183	1,22100 "								
3001		10 184	P489		1700	7183	1,22100								
							6,95200								
4201 4601								3A	1	2B1	37600	68300	105900	T R I	
1001 2002 2002 2004 2004 2006 2006 2008 2010 2010 2999	43313200 V.L.	2053-61 BL. DECARIE													
		10 184	P488		267	7185	19200								
		10 184	P487		3400	7177	2,43900								
		10 184	P486		1133	7171	80900								
		10 184	P486		2267	7164	1,60800								
		10 184	P485		3400	7171	2,40900								
						7087									
							7,45200								
3001								3A	1	2B1	40200	68300	108500	T R I	
4201 4601															
1001 2002 2002	43313300	2071-73 BLVD DECARIE													
		10 184	P484		3400 7200	7208	2,44900								
3001								2B	1	2B1	13200	30700	43900	T R I	
4201 4601															
5701 5702															
1001 2002 2002 2004 2004 2006 2006 2008 2008 2999	43313400 V.L.	2085 BL DECARIE													
		10 184	P481		3400	7185 7178	2,44200								
		10 184	P480		1190	7178	83100								
		10 184	P482		3400	7175									
		10 184	P483		3400	7185	2,44900								
		10 184	P483		3400	7185 7193	2,44700								
						7193									
							8,16400								
3001								3A	1	2B1	44100	109100	153200	T R I	

CODE	COMPTE	EMPLACEMENT - NOM, PROFESSION, RÉSIDENCE						CATEGORIE BÂTIMENT	SCOLAIRE		VALEUR EN DOLLARS			MUNICIPAL *	REMARQUES	
		DIV. CAD.	CADASTRE	SUBDIVISION	FRONT	PROFONDEUR	SUPERFICIE		TERR. P. C.	TERRAIN	BÂTISSE	TOTAL				
4201 4601	43313400	MR WALTER LLOYD SMITH 5025 SHERBROOKE 0 H4A 1S9 2035 Decarie, #7A, H4A 3S2						1A								
1001	43313500	2105 BL DECARIE														
2002	V.L.	10	184	P479	3400	7170										
2002						7163										
2004		10	184	P480	2230	7175										
2004						7170										
2006		10	184	P478	3400	7163										
2006						7155										
2008		10	184	P477	2110	7155										
2008					2050	7151										
2999																
3001																
4201 4601	43313600	MR WALTER LLOYD SMITH 5025 SHERBROOKE 0 H4A 1S9 3085 Decarie #7A, H4A 3S2						1A								
1001	43313600	2125 BL DECARIE														
2002	V.L.	10	184	P474	3400	7133										
2002						7125										
2004		10	184	P477	1211	7150										
2004					1314	7187										
2006		10	184	P476	3400	7197										
2006						7190										
2008		10	184	P475	3400	7190										
2008						7133										
2999																
3001																
4201 4601	43313600	MR WALTER LLOYD SMITH 5025 SHERBROOKE 0 H4A 1S9 3085 Decarie #7A, H4A 3S2						1A								
1001	43313660	5272 SHERBROOKE 0														
2002		10	184	473-1	10632	2900										
2002					10295	2920										
2004		10	184	472-1	10295	2074										
2004					10052	2115										
2999																
3001																
4201 4601	7001	SCOTT S RESTAURANT S QUEBEC LIMITED 202 TASCHEREAU BL GREENFIELD PARK J4V 2H4						CA	2	2B1	64600	110400	175000	T C I		
7001		SHERBROOKE 0														

CODE	COMPTE	EMPLACEMENT - NOM, PROFESSION, RÉSIDENCE						CATEGORIE BÂTIMENT	SCOLAIRE		VALEUR EN DOLLARS			MUNICIPAL *	REMARQUES	
		DIV. CAC	CADASTRE	SUBDIVISION	FRONT	PROFONDEUR	SUPERFICIE		TERR.	P. C.	TERRAIN	BÂTISSE	TOTAL			
1001	43313700	3415-19 BLVD DECARIE						1121								
2001	1-135460	10	184	P548	3402	7271										
2001	11-2-85				3400	7265										
3001	A-154803	VERSO						2C	1	2B1	14100	48000	62100	T R I		
4204		M RAOUL LUSSIER, BOUCHER						1F								
4604		3419 BLVD DECARIE M4A 3J4														
1001	43313800	3421-23 BL DECARIE						1121								
2001		10	184	P549	3402	7265										
2001					3400	7258										
3001								2B	1	2B1	14100	28200	42300	T R I		
4201		MRS WILLIAM CHU (FLORENCE FAN)						2A								
4601		3421 BL DECARIE M4A 3J4														
4202		MR PETER CHU						1A								
4602		3421 BL DECARIE M4A 3J4														
1001	43313900	3433 BLVD DECARIE														
2002	V.L. A-133993	10	184	P550	3400	7205										
2002	9-1-85					7202										
3001								3A	2	2B1	14000	117600	131600	T R I		
4201		97365 CANADA LTEE						CA								
4601		1810 STE CATHERINE O #508 M3B 1G4 2500 Major HYM 1E4 F1222 #4322 J.C. (4-1-85)														
1001	43314000	3435-39 BL DECARIE						1121								
2002		10	184	P551	2266	7005										
2002						7210										
3001								2C	1	2B1	9400	47500	56900	T R I		
4201		MR SNJEZANA GAZZARI 4109 de laurier H4K 3X8 F1222 (24584)						1A								
4601		4850 COTE DES NEIGES #408 H3V 1B5 470 ARGYLE WESTMOUNT H3Y 3B4 F1222 #4631 D1628-5-85														
1001	43314100	3441 BL DECARIE						1121								
2002		10	184	P552	1134	7210										
2002						7211										
2004		10	184	P551	1134	7210										
2999																
3001								2C	1	2B1	9400	46400	55800	T R I		

CERT.	EFF.
12-18-85	1-1-85
306	306

43313900

1A12

4201 - Mr. Tom Singer
4601 - 5612 Castledown av. Côte St. G.
H4W1T9

43313700

1E11

4201 m Blvd. de la Commission
4601 4001 Ave. Hingston H4A 216

3E11

4202 - Mrs. Mai Thuy Le
4602 - 1444 McKay #1606 H3G 2H7

4202 melle Helene Venier

CERT.	EFF.
11/19/86	21/10/85 370

CERT.	EFF.
5-3-85	1-1-85

43313700

8E11

4201 Mme. Rollande Dugas - Lussier 1/2
4601 3419 Bl. Decarie H4A 3J4

1E11

4202 M. Jean Lussier 1/4

4602 3419 Bl. Decarie H4A 3J4

2E12

4203 Mme Suzanne Lussier - Lepage 1/4
4603 3215 Chailleur, Brossard 347 IV7

CERT.	EFF.
20/4/85	11/6/85

CODE	COMpte	EMPLACEMENT - NOM, PROFESSION, RÉSIDENCE					CATEGORIE BÂTIMENT	SCOLAIRE		VALEUR EN DOLLARS			MUNICIPAL	REMARQUES	
		DIV CAD	CADASTRE	SUBDIVISION	FRONT	PROFONDEUR		SUPERFICIE	TERR	P. C.	TERRAIN	BÂTISSE			TOTAL
4201 4601	43314100	MR HENRY SHOOFAR	3445	DECARIE	H4A	3J4	F1002	(24-884) V8 # 3945							
		2554 CENTER		H3K	1J8										
1001	43314200	3447-51 BOUL DECARIE													
2002 2002		10 184	P552		2266	7211 7213					1,63900				
3001								2C	1 2B1	9400	95300	54700	T R I		
4201 4601		MR JEROME RODRIGUES	3447	BL DECARIE	H4A	3J4									
4202 4602		MR ANTHONY RODRIGUES	3447	BL DECARIE	H4A	3J4									
4203 4603		MRS ANTHONY RODRIGUES (AUDREY D SANGES)	3447	BL DECARIE	H4A	3J4									
1001	43314300	3455-57 BOUL DECARIE													
2002 2002		10 184	P553		3400	7213 7215					2,495300				
3001								2B	1 2B1	14000	37000	51000	T R I		
4204 4604		Mlle MARIE Y BREUX	3455	BL DECARIE	H4A	3J4									
4207 4607		Mlle ALINE BREUX	3455	BLVD DECARIE	H4A	3J4									
4210 4610		Mlle HELENE BREUX	3455	BLVD DECARIE	H4A	3J4									
4213 4613		Mlle MARIE J BREUX	3455	BLVD DECARIE	H4A	3J4									
1001	43314400	3461-63 BLVD DECARIE													
2002 2002		10 184	P554		2275	7215 7217					1,64200				
3001								2B	1 2B1	9400	31200	40600	T R I		
4201 4601		MR MEHERNOSH IRANI, TECHNICIAN	3461	DECARIE	H4A	3J4									
4202 4602		MRS GOOLNAR IRANI	1462	GUY #24	H3H	2L6									
1001	43314500	3465-67 BLVD DECARIE													
2002 2002		10 184	P554		1125	7217 7218					81200				
2004 2004		10 184	P555		1175	7218 7219					84800				
		MICROFICHE	52	J-13											

VERS

CERT. 2738 3/1/85

43314300

2FI 1

4201 Mme. Therese Parent-Lindsay
4601 3457 Bl. Decarie H4A 3J4

CERT.	EPP.
26/4/84	6/3/85

AS14
AS15
AS16
AS17

CODE	COMPTE	EMPLACEMENT - NOM, PROFESSION, RÉSIDENCE						CATEGORIE BÂTIMENT	SCOLAIRE		VALEUR EN DOLLARS			MUNICIPAL	REMARQUES	
		DIV. CAD.	CADASTRE	SUBDIVISION	FRONT	PROFONDEUR	SUPERFICIE		TERR.	P. C.	TERRAIN	BÂTISSE	TOTAL			
2999	43314500						1,66000									
3001								28	1	281	9500	29600	39100	T R I		
4201		MISS MARY T IROLDI						3A								
4601		3465 BL DECARIE H4A 3J4														
1001	43314600	3471-73 BLVD DECARIE														
2002		10 184	P556		175	7220	12600									
2004		10 184	P555		2225	7219	1,60600									
2004						7220										
2999							1,73200									
3001								28	1	281	9900	38000	47900	T R I		
4204		M HENRI CHOUINARD, CONCIERGE						1F								
4604		3471 BLVD DECARIE H4A 3J4														
1001	43314700	3477-79 BL DECARIE														
2002		10 184	P556		3225	7220	2,32900									
2002						7223										
2004		10 184	P557		092	7223	6600									
2999							2,39500									
3001								28	1	281	13700	32100	45800	T R I		
4212		MME JEAN LEON SCHOLER (SUSSANNE MULLER)						5F								
4612		4328 OXFORD AV H4A 2Y6														
1001	43314800	3481-83 BL DECARIE														
2002		10 184	P557		3308	7223	2,38300									
2002						7225										
3001								28	1	281	13700	31700	45400	T R I		
4201		MRS TADEUSZ LANECKI (MANDA HAMULEWICZ)						HA								
4601		3481 BL DECARIE H4A 3J4														
1001	43314900	3487-89 BLVD DECARIE														
2002		10 184	P558		3400	7225	2,45700									
2002						7225										
3001								28	1	281	14100	60300	74400	T R I		
4204		MR NATHAN COHEN 173 SALESMAN						1A								

43314900

CEN1

4201 Investissements Michel Kabise Inc.
4601 5199 1. Shulroospe #2640 H.I.T. BX1

CERT.	EFF.
07385	13285

ANNULE

43314900

IFI 1

4201 M. Robert Dural
4601 4491 Fulltime N.H. 259

CERT.	EFF.
261485	BB185

CODE	COMPTE	EMPLACEMENT - NOM, PROFESSION, RÉSIDENCE							CATEGORIE BÂTIMENT	SCOLAIRE		VALEUR EN DOLLARS			MUNICIPAL *	REMARQUES
		DIV. CAD.	CADASTRE	SUBDIVISION	FRONT	PROFONDEUR	SUPERFICIE	TERR.		P. C.	TERRAIN	BÂTISSE	TOTAL			
4211 4611 4212 4612	43314900 A-135877 13-2-85	MRS SAMUEL E COHEN (BERNICE SMOFSKY) 267 SHERATON DR MONTREAL OUEST H4X 1N8 MRS LYON CORDELL (GERTRUDE RICHSTONE) 5721 KENTWORTH COTE ST LUC H4W 2S2						5A 2								
5701 5702		ATT B COHEN 5779 BLOSSOM COTE ST LUC H4W 2T2														
1001 2002 2002 3001	43315000 A-135877 13-2-85 A-137568 17-3-85	3493-75 BOUL DECARIE 10 184 P559 3400 7228 2,45800 7230						4121								
4204 4211 4611 4212 4612		MR NATHAN COHEN 1/3, SALESMAN MRS SAMUEL E COHEN (BERNICE SMOFSKY) 267 SHERATON DR MONTREAL OUEST H4X 1N8 MRS LYON CORDELL (GERTRUDE RICHSTONE) 5721 KENTWORTH COTE ST LUC H4W 2S2						1A 5A 2A 2								
5701 5702		ATT B COHEN 5779 BLOSSOM COTE ST LUC H4W 2T2														
1001 2002 2002 3001	43315100 A-159144 3-12-85	3501-03 BLVD DECARIE 10 184 P560 3400 7230 2,45900 7223						4121								
4201 4601 4202 4602		MME LOUIS BRISSON (LAURETTE BARRETTE) 3545 BL DECARIE H4A 3J4 MME EMILE PIERRE MOLGAT (SUZANNE BARRETTE) 4384 AV OLD ORCHARD H4A 3B4						2F 2F 1								
1001 2002 2002 3001	43315200	3505-07 BOUL DECARIE 10 184 P561 3400 7223 2,46000 7235						4121								
4204 4604		MR MAX I RUMACK, FURRIER 3098 GOYER #B H3S 1H5						1A 2								
1001 2002 2002 3001	43315300	3515-17 BL DECARIE 10 184 P562 3400 7235 2,46100 7238						4121								
		MICROFICHE 52 L-13														

VERSO

VERSO

43315000

CFNI

4201 Investissements Michel Robine Inc.
4601 5199 St. Sherbrooke #2640 H3T 3X1

CERT.	EFF.
27385	13245

ANNULÉ

43315100

IAI2

4201 M. Egon Hummel
4601 98 Mc Comber Chateauguy J6J 3G3 SQ

4202 M. Genevieve Hummel
4602 5455 Markland H4A 1C6

CERT.	EFF.

43315000

4201 M. Robert Derval
4601 4491 Fullum H2H 2J9

CERT.	EFF.
21415	13245

4201 M. Robert Derval
4601 4491 Fullum H2H 2J9

4201 M. Robert Derval
4601 4491 Fullum H2H 2J9

4201 M. Robert Derval
4601 4491 Fullum H2H 2J9

4201 M. Robert Derval
4601 4491 Fullum H2H 2J9

4201 M. Robert Derval
4601 4491 Fullum H2H 2J9

4201 M. Robert Derval
4601 4491 Fullum H2H 2J9

4201 M. Robert Derval
4601 4491 Fullum H2H 2J9

4201 M. Robert Derval
4601 4491 Fullum H2H 2J9

CODE	COMpte	EMPLACEMENT - NOM, PROFESSION, RÉSIDENCE					CATEGORIE BÂTIMENT	SCOLAIRE		VALEUR EN DOLLARS			MUNICIPAL	REMARQUES
		DIV. CAD.	CADASTRE	SUBDIVISION	FRONT	PROFONDEUR		SUPERFICIE	TERR. P. C.	TERRAIN	BÂTIMENT	TOTAL		
4201 4601 4204 4604	43315300	MR SONNY MAH FONG 3515 BL DECARIE H4A 3J4 MR SAM GAN LEW, CHECKER 801 ST PAUL O					1A							
1001 2002 2002 3001	43315400	3521-25 BOUL DECARIE												
		10 184 P563		3400	7238 7240	2,46200								
4201 4601		MME THERESE BRICAULT FAHEY 3525 BL DECARIE MTL H4A 3J4					2F							
1001 2002 2002 3001	43315500	3527-29 BLVD DECARIE												
		10 184 P564		3400	7261 7243	2,46300								
4201 4601		MME CLARICE P COLLEY-NEWTON 3529 DECARIE H4A 3J4					2F							
1001 2002 2002 3001	43315600	3533-35 BLVD DECARIE												
		10 184 P565		3400	7253 7245	2,46300								
4201 4601 4202		CLINIQUE BEIGER ET BEIGER INC 3539 BL DECARIE H4A 3J4 M ANDRES AQUILERA					CF 1F							
1001 2002 2002 3001	43315700	3539-41 BL DECARIE												
		10 184 P566		3400	7245 7248	2,46400								
4202 4602 4203 4603		M JOEL C PINTO, ELECTRICIEN 3539 BL DECARIE H4A 3J4 MME JOEL C PINTO IJACINTA DA CORTEJ 3539 BL DECARIE H4A 3J4					1F 2F							
1001	43315800	3545-47 BL DECARIE												
		MICROFICHE 52 M-13												

43315600

ANNULÉ

2FE1

4201 Home Gme Teli Mar

4601 3510 Doutherville av H4A 3K7

CERT.	EFF.
10/15/84	30/6/85

43315600

1FE1

4201 M. Shri-Bach Injet

4601 3535 Bl Decarie H4A 3J4

CERT.	EFF.
1-25 85	16-10 84

43315600

ANNULÉ

2FE1

4201 Cliniques Beige et Beige Inc.

4601 3533 Bl Decarie H4A 3J4

1FE1

4202 M. Andres Aguilera

CERT.	EFF.
5-2 85	16-11 83

CODE	COMPTE	EMPLACEMENT - NOM, PROFESSION, RÉSIDENCE					CATEGORIE BÂTIMENT	SCOLAIRE		VALEUR EN DOLLARS			MUNICIPAL *	REMARQUES		
		DIV CAD	CADASTRE	SUBDIVISION	FRONT	PROFONDEUR		SUPERFICIE	TERR P.C.	TERRAIN	BÂTISSE	TOTAL				
2002 2002	43315800	10 184	P567		3400	7248 7250	2,46500									
3001								2D	1	2B1	14100	32300	46400	T R I		
4201 4601		MME LOUIS BRISSON (LAURETTE BARRETTE) 3545 BL DECARIE H4A 3J4					2F	1								
1001	43315900	3551-53 BLVD DECARIE														
2002 2002		10 184	P568		3400	7250 7253	2,46600									
3001								2B	1	2B1	14100	27900	42000	T S I		
4211 4611		MR STJEPAN SIMIC BOITE POSTALE 1461 VILLE ST LAURENT H4L 4Z1					1A	2								
4212 4612		MRS STJEPAN SIMIC (MARY POPOVIC) BOITE POSTALE 1461 VILLE ST LAURENT H4L 4Z1					2A	2								
1001	43316000	3559-61 BOUL DECARIE														
2002 2002		10 184	P569		3400	7253 7256	2,46600									
3001								2B	1	2B1	14100	32100	46200	T R I		
4201 4601		MR ALVIN WILSON 3561 BL DECARIE H4A 3J4					1A	1								
4202 4602		MRS PAMELA WILSON 3559 BL DECARIE H4A 3J4					2A	1								
1001	43316100	3565-69 BLVD DECARIE														
2002 2002		10 184	P570		3400	7256 7258	2,46700									
3001								2B	1	2B1	14200	27900	42100	T R I		
4201 4601		M JEAN CLAUDE HALLET, POLICIER 3565 BL DECARIE H4A 3J4					1F	1								
1001	43316200	3571-73 BOUL DECARIE														
2002 2002		10 184	P571		3400	7258 7260	2,46800									
2004 2999		10 184	572-2		105	IRR	6200									
3001							2,53000	2B	1	2B1	14500	30000	44500	T R I		

CODE	COMPTÉ	EMPLACEMENT - NOM, PROFESSION, RÉSIDENCE						CATEGORIE BÂTIMENT	SCOLAIRE		VALEUR EN DOLLARS			MUNICIPAL	REMARQUES
		DIV. CAD.	CADASTRE	SUBDIVISION	FRONT	PROFONDEUR	SUPERFICIE		TERR.	P. C.	TERRAIN	BÂTISSE	TOTAL		
4201 4601 4202 4602	43316200	M. DINARTE DE SOUSA, CUISINIER 3513-489 BL DECARIE H4A 3J4 MME DINARTE DE SOUSA (MARIA FILOMENA) 3513-489 BL DECARIE H4A 3J4 F1020 1-4891, 15/1/85					1F 2F								
1001 2002 2002 3001	43316300	3577-79 BOUL DECARIE 10 184 572-1 3295 7260 2,40700 7263					123								
4201 4601 4202 4602		M. MANUEL PESTANA, BOULANGER 3577 BOUL DECARIE H4A 3J4 MME MANUEL PESTANA (MARIA FIRMINA PINTO) 3577 BOUL DECARIE H4A 3J4					1F 2F		1 281	13800	43800	57600	T R I		
1001 2002 2002 3001	43316400	3583-85 BOUL DECARIE 10 184 573-1 3400 7263 2,47000 7265					123								
4205 4605		M. SERGE GAGNE, ADMINISTRATEUR 3585 BL DECARIE H4A 3J4					1F		1 281	14200	64500	78700	T R I		
1001 2002 2002 3001	43316500	3589-91 BOUL DECARIE 10 184 P574 3400 7265 2,47100 7268					123								
4212 4612		MME MARGARET MACSAI 3589 BL DECARIE H4A 3J4					5		1 281	14200	35400	49600	T R I		
1001 2002 2002 3001	43316600	3593-95 BL DECARIE 10 184 P575 3400 7268 2,47000 7270					123								
4201 4601		M. MAURICE DESJARDINS, VENDEUR 3595 BL DECARIE H4A 3J4					1F		1 281	14200	32700	46900	T R I		
1001	43316700	3599-3601 BLVD DECARIE					123								

CODE	COMPTÉ	EMPLACEMENT - NOM, PROFESSION, RÉSIDENCE						CATEGORIE BÂTIMENT	SCOLAIRE		VALEUR EN DOLLARS			MUNICIPAL	REMARQUES
		DIV CAD	CADASTRE	SUBDIVISION	FRONT	PROFONDEUR	SUPERFICIE		TERR P. C.	TERRAIN	BÂTISSE	TOTAL			
2002 2002	43316700	10 184	P576		3400	7270 7273	2,47300								
3001								2B	1 2B1	14200	31400	45600	T R I		
4201 4601 4202 4203		MR ERINI THEODORIDOU 2239 AV HARVARD H4A 2W1 VERSO MR KYRIAKI THEODORIDOU MRS THEODOROS ZIOTAS (ANATOLI) THEODORIDOU						1A 1A 5A							
1001	43316800	3603-05 BL DECARIE						121							
2002 2002		10 184	P577		3400	7273 7275	2,47400								
3001								2B	1 2B1	14200	30500	44700	T R I		
4201 4601		MME JACQUELINE CHICOINE-LAPLANTE 3603 BL DECARIE H4A 3J4						2F							
7002		CH. DE LA COTE ST ANTOINE													
1001	43316802	3611 DECARIE #100						721							
2002 2004 2006		10 4928	1												
		10 4928	2												
		10 4928	AG1												
3001								3C	2 2B1	3800	29700	33500	T R I		
4201 4601 6001 6701		106813 CANADA INC 5115 DE GASPE #200 H2T 3B7 VERSO Logement au commerce FRACTION DE CO PROPRIETE 2.798						CF							
1001	43316803	3611 DECARIE #101						721							
2002 2004 2006		10 4928	1												
		10 4928	2												
		10 4928	102												
3001								3C	1 2B1	4000	44600	48600	T R I		
4201 4601		Mlle LISE BONHOMME 3611 DECARIE #101 H4A 3J4						7F							
6701		FRACTION DE CO PROPRIETE 2.978													
1001	43316804	3611 DECARIE #102						721							
2002		10 4928	1												

43316802

ANNULÉ

3FI1

4201 Mlle Rose Fontaine
4601 3611 Décarie #100 H4A 3J4
F100 #4601 #151765 1FI1

4202 M. Jacques Décarie
4602 3617 Décarie #201 H4A 3J4

1FI1

4203 M. Jean-Pierre Kolodziejcki

4603 3617 Décarie #301 H4A 3J4

3FI1

4204 Mlle Heather Halliday
4604 3615 Décarie #200 H4A 3J4

1FI1

4205 M. Guy Monmeaeta

4605 3611 Décarie #102 H4A 3J4

CERT.	EFF.
27/07/87	12/07/87

43316700

3FI1

4201 Mlle Agathe Maltais
4601 3627 Décarie #300 H4A 3J4

CERT.	EFF.
27/07/87	27/07/87

43316802

4201 M. Paul R. F. Ramsey

4601 3611 Bl. Décarie #101 H4A 3J4

1FI1

ANNULÉ

CERT.	EFF.
28/05/85	26/05/85

43316803

1FI1

4201 M. Paul R. F. Ramsey

4601 3611 Bl. Décarie #101 H4A 3J4

CERT.	EFF.
28/05/85	26/05/85

43316802

CFN1

4201 Condominium Case Antoine Itre
4601 3611 bl. Décarie #100 H4A 3J4

5701 att. L'Association de Copropriété
Condo Case St-Antoine

5702 3611 bl. Décarie #300 rmtL H4A 3J4

CERT.	EFF.
28/05/85	26/05/85

CODE	COMpte	EMPLACEMENT - NOM, PROFESSION, RÉSIDENCE						CATEGORIE BÂTIMENT	SCOLAIRE		VALEUR EN DOLLARS			MUNICIPAL *	REMARQUES	
		DIV. CAD.	CADASTRE	SUBDIVISION	FRONT	PROFONDEUR	SUPERFICIE		TERR. P.	TERR. C.	TERRAIN	BÂTISSE	TOTAL			
2004 2004 3001	43316804 B-104934 27-11-85.	10 4928	2													
		10 4928	101													
4201 4601 4202 4602		M GUY MONMAERTS 3611 DECARIE #102 H4A 3J4 MME LOUISE FORGET-MONMAERTS 3611 DECARIE #102 H4A 3J4						1F 2F								
6701		FRACTION DE CO PROPRIETE 2.16%														
1001	43316805	3611 DECARIE #200						1721								
2002 2004 2006	A-152517 22-10-85.	10 4928	1													
		10 4928	2													
		10 4928	202													
3001		VERSUS														
4201 4601		MR JOHN WALL 3611 BL DECARIE #200 H4A 3J4						1A								
6701		FRACTION DE CO PROPRIETE 3.03%														
1001	43316806	3611 DECARIE #201						1721								
2002 2004 2006		10 4928	1													
		10 4928	2													
		10 4928	201													
3001		VERSUS														
4201 4601		MME LILIANE WINCHER 3611 DECARIE #201 H4A 3J4						7F								
6701		FRACTION DE CO PROPRIETE 2.18%														
1001	43316807	3611 DECARIE #300						1721								
2002 2004 2006		10 4928	1													
		10 4928	2													
		10 4928	302													
3001		VERSUS														
4201 4601		MRS MARGOT STEINER-KNIPPING 3611 DECARIE #300 H4A 3J4						2A								
6701		FRACTION DE CO PROPRIETE 3.13%														
1001	43316808	3611 DECARIE #301						1721								
		MICROFICHE 52 8-14														

43316805

3FEI

4201 Mlle Rita Belanger

4601 3611 Ave Despins #200 H4A 3J4

CERT.	EFF.	
2/12/85	2/11/85	301

43316804

1FEI

4201 M. Helmi Suguthaney

4601 3611 Avenue #102 H4A 3J4

3FEI

4202 Mlle Beatrice Pichemuthu

CERT.	EFF.	
2/12/85	2/11/85	370

CODE	COMPTE	EMPLACEMENT - NOM, PROFESSION, RÉSIDENCE						CATEGORIE BA-TMPPT	SCOLAIRE			VALEUR EN DOLLARS			MUNICIPAL *	REMARQUES
		DIV CAD	CADASTRE	SUBDIVISION	FRONT	PROFONDEUR	SUPERFICIE		TERR. P.	TERR. C.	TERRAIN	BÂTISSE	TOTAL			
2002	43316808	10	4928	1												
2004	A 154825	10	4928	2												
2006	28-11-85	10	4928	301												
3001																
4201		M	DANIS LAMBERT													
4601			3611 DECARIE #301		H4A	3J4	IF	I								
6701			FRACTION DE CO PROPRIETE 2.25%													
1001	43316811		3615 DECARIE #100													
2002		10	4928	1												
2004		10	4928	2												
2006		10	4928	104												
3001																
4201		M	PIERRE GRIFFITH													
4601			3615 BOUL DECARIE #100		H4A	3J4	IF	I								
6701			FRACTION DE CO PROPRIETE 2.90%													
1001	43316812		3615 DECARIE #101													
2002		10	4928	1												
2004		10	4928	2												
2006		10	4928	103												
3001																
4201		MR	GUY COHEN-ADDAD													
4601			3615 DECARIE #101		H4A	3J4	1A	I								
4202		MRS	GENEVIEVE RILOLO-COHEN													
4602			3615 DECARIE #101		H4A	3J4	2A	I								
6701			FRACTION DE CO PROPRIETE 2.20%													
1001	43316813		3615 DECARIE #200													
2002		10	4928	1												
2004		10	4928	2												
2006		10	4928	204												
3001																
4201		MISS	HEATHER J A HALLIOAY													
4601			3615 DECARIE #200		H4A	3J4	3A	I								
6701			FRACTION DE CO PROPRIETE 2.97%													

43316808

3FI1

4301 mlle Louise Lamonde

4601 3611 Steine #301 H4A 314

CCNY	REF	
21/1/76	22/1/76	27

CODE	COMPTE	EMPLACEMENT - NOM, PROFESSION, RÉSIDENCE							CATEGORIE BÂTIMENT	SCOLAIRE		VALEUR EN DOLLARS			MUNICIPAL	REMARQUES
		DIV. CAD.	CADASTRE	SUBDIVISION	FRONT	PROFONDEUR	SUPERFICIE	SCOLAIRE		TERR.	TERRAIN	BÂTISSE	TOTAL			
1001	43316814	3615 DECARIE #201							721							
2002	11-150181	10 4928 1														
2004	13-9-85	10 4928 2														
2006		10 4928 203														
3001									3C	2	281	3000	30900	33900	T R I	
4201		MR ENRICO D URSO							1A	1						
4601		3615 DECARIE #201 H4A 3J4														
4202		MME DANIELLE JOLY							3F	1						
4602		3615 DECARIE #201 H4A 3J5														
6701		FRACTION DE CO PROPRIETE 2.22%														
1001	43316815	3615 DECARIE #300							721							
2002		10 4928 1														
2004		10 4928 2														
2006		10 4928 304														
3001									3C	1	281	4300	42500	46800	T R I	
4201		MME THERESE ST GERMAIN-ENCIU							7F	1						
4601		3615 DECARIE #300 H4A 3J4														
6701		FRACTION DE CO PROPRIETE 3.17%														
1001	43316816	3615 DECARIE #301							721							
2002		10 4928 1														
2004		10 4928 2														
2006		10 4928 303														
3001									3C	1	281	3100	26100	29200	T R I	
4201		MME ROSETTE MONMAERTS-LOMBARDY							7F	1						
4601		3615 DECARIE #301 H4A 3J4														
6701		FRACTION DE CO PROPRIETE 2.27%														
1001	43316819	3617 DECARIE #100							721							
2002		10 4928 1														
2004		10 4928 2														
2006		10 4928 106														
3001									3C	1	281	2400	21300	23700	T R I	
4201		M JEAN MARIE DEON							1F	1						
4601		3617 DECARIE #100 H4A 3J4 1988 Deme. Daubler # 317, Varennes JOL 2PO E1222 #4118 cf. 19-7-85														
6701		FRACTION DE CO PROPRIETE 1.78%														

VERSO

43316814

1551

4201 St. Jean Flagel

4601 3615 Bl. Decarie #201 HVA 354

CERT.	EFF.	
15/1/85	15/1/85	356

CODE	COMPTE	EMPLACEMENT - NOM, PROFESSION, RÉSIDENCE						CATEGORIE BÂTIMENT	SCOLAIRE		VALEUR EN DOLLARS			MUNICIPAL	REMARQUES
		DIV. CAD	CADASTRE	SUBDIVISION	FRONT	PROFONDEUR	SUPERFICIE		TERR	P. C.	TERRAIN	BÂTISSE	TOTAL		
1001	43316820	3617 DECARIE #101						1721							
2002															
2004															
2006															
3001															
4201		JEAN PIERRE DUBOST													
4601		3617 BL DECARIE #101 H4A 3J4													
6701		FRACTION DE CO PROPRIETE 2.85%													
1001	43316821	3617 DECARIE #200						1721							
2002															
2004															
2006															
3001															
4201		Mlle PIERRETTE VIAU													
4601		3617 DECARIE #200 H4A 3J4													
6701		FRACTION DE CO PROPRIETE 1.86%													
1001	43316822	3617 DECARIE #201						1721							
2002															
2004															
2006															
3001															
4201		Mlle JACINTHE LEVEILLE													
4601		3617 BL DECARIE #201 H4A 3J4													
6701		FRACTION DE CO PROPRIETE 2.89%													
1001	43316823	3617 DECARIE #300						1721							
2002															
2004															
2006															
3001															
4201		Mlle GINETTE ST HILAIRE													
4601		3617 DECARIE #300 H4A 3J4													
6701		FRACTION DE CO PROPRIETE 2.07%													

VERSO
 1F
 3F
 3F
 3F

4334820

2F11

4201 Mme. Madeleine Perreault

4601 3617 BL Decarie #101 440 354

CERT.	EPP.	
15/1/85	3/9/85	356

15/1/85
3/9/85
356

15/1/85
3/9/85
356

15/1/85
3/9/85
356

15/1/85
3/9/85
356

AEB20

CODE	COMPTÉ	EMPLACEMENT - NOM, PROFESSION, RÉSIDENCE						CATEGORIE BÂTIMENT	SCOLAIRE		VALEUR EN DOLLARS			MUNICIPAL	REMARQUES	
		DIV. CAD.	CADASTRE	SUBDIVISION	FRONT	PROFONDEUR	SUPERFICIE		TERR.	P. C.	TERRAIN	BÂTISSE	TOTAL			
1001	43316824	3617 DECARIE #301						721								
2002		10 4928	1													
2004		10 4928	2													
2006		10 4928	305													
3001								3C	1	281	3900	42500	46400	T R 1		
4201		M JEAN PIERRE KOLODZIEJSKI						1F								
4601		3617 BL DECARIE #301 H4A 3J4														
6701		FRACTION DE CO PROPRIETE 2.09%														
1001	43316827	3621 DECARIE #100						721								
2002		10 4928	1													
2004		10 4928	2													
2006		10 4928	108													
3001								3C	1	281	3000	24700	27700	T R 1		
4201		MR DENIS ALLEN						1A								
4601		P. O. BOX 1941 STATION A MTL H3C 3A6														
6400		<i>Correspondance anglaise F.F. 3048185 P.</i>														
6701		FRACTION DE CO-PROPRIETE 2.19%														
1001	43316828	3621 DECARIE #101						721								
2002		10 4928	1													
2004		10 4928	2													
2006		10 4928	107													
3001								3C	1	281	4000	43200	47200	T R 1		
4201		M PAUL GANSEAU 2/5						1F								
4601		3621 BL DECARIE #101 H4A 3J4														
4202		MME YOLANDE CARON 3/5						3F								
6701		FRACTION DE CO-PROPRIETE 2.93%														
1001	43316829	3621 DECARIE #200						721								
2002		10 4928	1													
2004		10 4928	2													
2006		10 4928	209													
3001								3C	1	281	3000	24700	27700	T R 1		
4201		M MARIA SIMON GASPAR						2A								
4601		3621 BL DECARIE #200 H4A 3J4														
6701		5703 <i>Épave</i> <i>Line #5</i> H3X 2 E8 F1222#4724 <i>cg. 19-7-85</i>														
		FRACTION DE CO-PROPRIETE 2.21%														
		MICROFICHE 52 F-14														

VERS

CERT. EFF. 347
1985 1985

43316829

3F21

4201 Mile Odette Raad
4601 3621 Bl. Decarie #200 HVA 3J4

SERT. EFF. 347
6985 6885

15050

10 4201
10 4601
10 4601

10 4201 3621 3621 10 4201

10 4201

10 4201 3621 3621 10 4201

10 4201
10 4601
10 4601

10 4201 3621 3621 10 4201

10 4201

10 4201 3621 3621 10 4201

10 4201 3621 3621 10 4201

10 4201

10 4201
10 4601
10 4601

10 4201 3621 3621 10 4201

10 4201

10 4201 3621 3621 10 4201

10 4201 3621 3621 10 4201

10 4201

10 4201
10 4601
10 4601

10 4201 3621 3621 10 4201

10 4201

CODE	COMPTE	EMPLACEMENT - NOM, PROFESSION, RÉSIDENCE						C	C	C	C	C	C	C	C	C	C	REMARQUES		
		DIV. CAD.	CADASTRE	SUBDIVISION	FRONT	PROFONDEUR	SUPERFICIE												CATÉGORIE BÂTIMENT	SCOLAIRE
1001	43316830	3621 DECARIE #201																		
2002		10 4928	1																	
2004		10 4928	2																	
2006		10 4928	207																	
3001																				
4201		Mlle LISE GUENET																		
4601		3621 DECARIE #201 H4A 2K6																		
6701		FRACTION DE CO-PROPRIETE 3.03%																		
1001	43316831	3621 DECARIE #300																		
2002		10 4928	1																	
2004		10 4928	2																	
2006		10 4928	308																	
3001																				
4201		M JEAN ROBERGE																		
4601		3621 DECARIE #300 H4A 3J4																		
6701		FRACTION DE CO-PROPRIETE 2.25%																		
1001	43316832	3621 DECARIE #301																		
2002		10 4928	1																	
2004		10 4928	2																	
2006		10 4928	307																	
3001																				
4201		MR MICHAEL FITZGERALD																		
4601		3621 DECARIE #301 H4A 3J4																		
4202		MRS SARASVATHI MOODLEY-FITZGERALD																		
4602		3621 DECARIE #301 H4A 3J4																		
6701		FRACTION DE CO-PROPRIETE 3.09%																		
1001	43316834	3627 DECARIE #100																		
2002		10 4928	1																	
2004		10 4928	2																	
2006		10 4928	402																	
3001																				
4201		MRS MARLENE McDONNALL-PARKS																		
4601		3627 EL DECARIE H4A 3J4 100, Canyon A1 H4L - Ouest H4X 1H2 K1222-4996 P26-1-85																		
6701		FRACTION DE CO-PROPRIETE 2.94%																		

CODE	COMPTE	EMPLACEMENT - NOM, PROFESSION, RÉSIDENCE						CATEGORIE BÂTIMENT	SCOLAIRE		VALEUR EN DOLLARS			MUNICIPAL *	REMARQUES	
		DIV. CAD.	CADASTRE	SUBDIVISION	FRONT	PROFONDEUR	SUPERFICIE		TERR.	P. C.	TERRAIN	BÂTISSE	TOTAL			
1001	43316835	3627 DECARIE #191						722								
2002	A-14756	10 4928	1													
2004	19785	10 4928	2													
2006		10 4928	110													
3001								3C	2	281	4300	45500	49800	T R I		
4201		106818 CANADA INC						CF	1							
4601		5115 DE GASPE #200 H2T 387														
6701		FRACTION DE CO-PROPRIETE 3.17%														
1001	43316836	3627 DECARIE #102						722								
2002	A-15454	10 4928	1													
2004	05-11-85	10 4928	2													
2006		10 4928	109													
3001								3C	1	281	3000	30000	33000	T R I		
4201		MR HASSAN BENS LIMANE						JA	1							
4601		3627 DECARIE #102 H4A 3J4														
6701		FRACTION DE CO-PROPRIETE 2.20%														
1001	43316837	3627 DECARIE #200						722								
2002		10 4928	1													
2004		10 4928	2													
2006		10 4928	210													
3001								3C	1	281	4300	45500	49800	T R I		
4201		LAUREL DELAMATER						IF	1							
4601		3627 DECARIE #200 H4A 3J4														
6701		FRACTION DE CO-PROPRIETE 3.21%														
1001	43316838	3627 DECARIE #201						722								
2002	A-149089	10 4928	1													
2004	27-8-85	10 4928	2													
2006		10 4928	209													
3001								3C	1	281	3100	24800	27900	T R I		
4201		MR DUNCAN A CAMPBELL						JA	1							
4601		3627 BL DECARIE #201 H4A 3J4														
6701		FRACTION DE CO-PROPRIETE 2.30%														

43316835

IFI

4201 M. Jean Louis Longeau

4601 3627 bl. Decarie #101 H4A 3J4

3FI

4202 Mlle Françoise Neron

CERT.	EFF.	
5/9/85	2/1/85	347

43316836

IFI

4201 M. Jean Hartig

4601 3627 Bl. Decarie H4A 3J4

IFI

4202 M. Leo Richard Haber

A520

CERT.	EFF.	
2/12/86	25/1/85	370

43316838

IFI

4201 M. Albert Lemieux

4601 3627 Bl. Decarie #200 H4A 3J4

CERT.	EFF.	
15/11/85	2/1/85	356

CODE	COMPTÉ	EMPLACEMENT - NOM, PROFESSION, RÉSIDENCE					CATEGORIE BÂTIMENT	SCOLAIRE		VALEUR EN DOLLARS			MUNICIPAL *	REMARQUES
		DIV. CAD.	CADASTRE	SUBDIVISION	FRONT	PROFONDEUR		SUPERFICIE	TERR. P. C.	TERRAIN	BÂTISSE	TOTAL		
1001	43316839	3627	DECARIE	#200										
2002		10 4928		1										
2004		10 4928		2										
2006		10 4928		310										
3001														
4201		106818	CANADA INC											
4601		5115	DE GASPE #200	H2T 387										
6701			FRACTION DE CO-PROPRIETE	3.31%										
1001	43316840	3627	DECARIE	#301										
2002		10 4928		1										
2004		10 4928		2										
2006		10 4928		309										
3001														
4201			FELIPE VALVERDE											
4601		3627	DECARIE #301	H4A 3J4										
6701			FRACTION DE CO-PROPRIETE	2.36%										
1001	43316843	5268	CH COTE ST ANTOINE	#100										
2002		10 4928		1										
2004		10 4928		2										
2006		10 4928		112										
3001														
4201		106818	CANADA INC											
4601		5115	DE GASPE #200	H2T 387										
6701			FRACTION DE CO-PROPRIETE	2.99%										
1001	43316844	5268	CH COTE ST ANTOINE	#101										
2002		10 4928		1										
2004		10 4928		2										
2006		10 4928		111										
3001														
4201			Mlle FRANCINE RIVEST											
4601		5268	COTE ST ANTOINE #101	H4A 1F4										
6701			FRACTION DE CO-PROPRIETE	2.23%										

43316839

3FE1

4201 Mlle Agathe Maltais

4601 5627 Avenue #300 HHA 354

CERT.	EFF.

43316844

3FE1

4201 Mlle Rita de Grandis

4601 5263 Cote St-Antoine #101 HHA 1P4

CERT.	EFF.
2502	306
85	85

43316843

3FE1

4201 Mlle Lucie Payette

4601 5263 Cote St-Antoine #100, HHA 1P4

CERT.	EFF.
1811	818
81	81

AMBO

CODE	COMPTE	EMPLACEMENT - NOM, PROFESSION, RÉSIDENCE					CATEGORIE BÂTIMENT	SCOLAIRE		VALEUR EN DOLLARS			MUNICIPAL	REMARQUES	
		DIV. CAD.	CADASTRE	SUBDIVISION	FRONT	PROFONDEUR		SUPERFICIE	TERR.	P. C.	TERRAIN	BÂTISSE			TOTAL
1001	43316845	5268 CH COTE ST ANTOINE #200					722								
2002			10 4928	1											
2004			10 4928	2											
2006			10 4928	212											
3001							3C	1 2B1	4000	42400	46400	T R 1			
4201		M JEAN SAUVAGEAU					1F								
4601		5268 ST ANTOINE #200 H9A 1P4													
4202		M MAURICE AUCOIN					1F								
6701		FRACTION DE CO-PROPRIETE 2.99%													
1001	43316846	5268 CH COTE ST ANTOINE #201					722								
2002			10 4928	1											
2004			10 4928	2											
2006			10 4928	211											
3001							3C	1 2B1	3300	35300	38600	T R 1			
4201		MME CONSTANCE HUMPHREY													
4601		5268 COTE ST ANTOINE #201 H9A 1P4													
6701		FRACTION DE CO-PROPRIETE 2.42%													
1001	43316847	5268 CH COTE ST ANTOINE #300					722								
2002			10 4928	1											
2004			10 4928	2											
2006			10 4928	312											
3001							3C	1 2B1	4100	42300	46400	T R 1			
4201		MME DORA SAKAYAN													
4601		3445 DRUMMOND #903 H36 1P4													
6701		FRACTION DE CO-PROPRIETE 3.06%													
1001	43316848	5268 CH COTE ST ANTOINE #301					722								
2002			10 4928	1											
2004			10 4928	2											
2006			10 4928	311											
3001							3C	1 2B1	3400	35300	38700	T R 1			
4201		MME CECILIA LOUISON													
4601		5268 COTE ST ANTOINE #301 H9A 1P4													
6701		FRACTION DE CO-PROPRIETE 2.52%													

4331.6845

3F.I.1

4201 Mile Mary Mc Shea
4601 5268 Ch. V. Ste. St. Antoine #200 HVA 1P4

CERT. NO. 388-169-785
343

1901 42314005 2500 OF 2010 ST. ANTOINE 1P4

1901 42314005 2500 OF 2010 ST. ANTOINE 1P4

1901 42314005 2500 OF 2010 ST. ANTOINE 1P4

1901 42314005 2500 OF 2010 ST. ANTOINE 1P4

1901 42314005 2500 OF 2010 ST. ANTOINE 1P4

1901 42314005 2500 OF 2010 ST. ANTOINE 1P4

1901 42314005 2500 OF 2010 ST. ANTOINE 1P4

1901 42314005 2500 OF 2010 ST. ANTOINE 1P4

1901 42314005 2500 OF 2010 ST. ANTOINE 1P4

1901 42314005 2500 OF 2010 ST. ANTOINE 1P4

1901 42314005 2500 OF 2010 ST. ANTOINE 1P4

1901 42314005 2500 OF 2010 ST. ANTOINE 1P4

1901 42314005 2500 OF 2010 ST. ANTOINE 1P4

1901 42314005 2500 OF 2010 ST. ANTOINE 1P4

1901 42314005 2500 OF 2010 ST. ANTOINE 1P4

1901 42314005 2500 OF 2010 ST. ANTOINE 1P4

1901 42314005 2500 OF 2010 ST. ANTOINE 1P4

CODE	COMPTE	EMPLACEMENT - NOM, PROFESSION, RÉSIDENCE					CATEGORIE BÂTIMENT	SCOLAIRE		VALEUR EN DOLLARS			MUNICIPAL	REMARQUES	
		DIV. CAD	CADASTRE	SUBDIVISION	FRONT	PROFONDEUR		SUPERFICIE	TERR.	P. C.	TERRAIN	BÂTISSE			TOTAL
1001	43316850	3757 BLVD DECARIE													
2002		10 190		1-1	9600	3730					3,57600				
2004		10 190		4-1	5600	4490					4,29600				
2006		10 190		1-2	100	3730					9000				
2008					390						24100				
2999		10 191		4-2	390	4490					8,20300				
3001															
4204		TEXACO CANADA LIMITED						46	2	2B1	52800	40800	101600	T C I	
4604		BOITE POSTALE 1500 STATION H. MONTRÉAL J07 H36 2L8									52800	30500	89300		
5701		ATT TEXACO CANADA INC SERVICE DES TAXES													
5702		90 WYNFORD DR DON MILLS ONT M3C 1K5													
1001	43316900 V.L.	3777 BOUL DECARIE													
2002		10 190		2	8120	3725					3,02300				
2004		10 191		5	8120	4475					3,63200				
2999												6,65500			
3001															
4204		Mlle BERTHE DANIEL						3A	1	2B1	38000	135900	173900	T R I	
4604		3777 BLVD DECARIE N5 K4A 3J6													
5701		ATT JOHANNE DANIEL													
5702		3777 BL DECARIE N5 K4A 3J6													
1001	43317000 V.L.	3797 BLVD DECARIE													
2002		10 P193			6375	8166					5,20800				
2002					6400	8142									
2004		10 P194			6400	8142					5,21700				
2004						8116									
2999												10,42500			
3001															
4201		GLENALIN INC						3A	2	2B1	59600	377300	936900	T R I	
4601		1117 STE CATHERINE O 4920 H3B 1H9													
1001	43317100	3815 BL DECARIE													
2002		10 195		1	2400	6950					1,65700				
2002						6930									
3001								4B	1	2B1	9500	38700	40200	T C I	
		MICROFICHE 52 K-14													

CERT.	OFF.
15/16	11/10/85 383

CODE	COMPTÉ	EMPLACEMENT - NOM, PROFESSION, RÉSIDENCE						CATEGORIE BÂTIMENT	SCOLAIRE		VALEUR EN DOLLARS			MUNICIPAL	REMARQUES			
		DIV. CAD.	CADASTRE	SUBDIVISION	FRONT	PROFONDEUR	SUPERFICIE		TERR. P. C.	TERRAIN	BÂTISSE	TOTAL	CERT.		EFF.			
4201 4601 4202 4602 4203 4603 4204 4604	43317100	JACQUES MARCHAND 4415 5/15 12 DES PLAINES LAVAL SUR LE LAC H7R 1B8						1F	2									
		CLAUDE MORIN 4415 5/15 3827 HARVARD H4A 2W6						1F	1									
		ROMEO LAFRANCE 4415 5/15 3430 TOUPIN VILLE ST LAURENT H4K 1Z3						1F	2									
		CHAMPLAIN CHAREST 3/15 12071 MARSAN H4J 1S9						1F	1									
1001 2002 2002 3001	43317200	3817 BL DECARIE 10 195 2 2400 6930 1,65400 6920																
4201 4601 4202 4602 4203 4603 4204 4604		JACQUES MARCHAND 4415 5/15 12 DES PLAINES LAVAL SUR LE LAC H7R 1B8						1F	2									
		CLAUDE MORIN 4415 5/15 3827 HARVARD H4A 2W6						1F	1									
		ROMEO LAFRANCE 4415 5/15 3430 TOUPIN VILLE ST LAURENT H4K 1Z3						1F	2									
		CHAMPLAIN CHAREST 3/15 12071 MARSAN H4J 1S9						1F	1									
1001 2002 2002 3001	43317300	LOT BL DECARIE 10 195 6 4833 6902 3,33400 4829 6899						712										
4201 4601 4202 4602 4203 4603 4204 4604		JACQUES MARCHAND 4415 5/15 12 DES PLAINES LAVAL SUR LE LAC H7R 1B8						1F	2									
		CLAUDE MORIN 4415 5/15 3827 HARVARD H4A 2W6						1F	1									
		ROMEO LAFRANCE 4415 5/15 3430 TOUPIN VILLE ST LAURENT H4K 1Z3						1F	2									
		CHAMPLAIN CHAREST 3/15 12071 MARSAN H4J 1S9						1F	1									
6620		PROPRIÉTÉ SUJETTE A SURTAXE SUR TERRAIN VAGUE DESSERVI																
1001 1802 2002 2002 3001	43317400 V.L.	3845 BOUL DECARIE 3854 NORTHCLIFFE AVE 10 P196 9650 16400 15,70600 1RR																
		MICROFICHE 52 L-14																
		JACQUES MARCHAND 4415 5/15 12 DES PLAINES LAVAL SUR LE LAC H7R 1B8						1F	2									
		CLAUDE MORIN 4415 5/15 3827 HARVARD H4A 2W6						1F	1									
		ROMEO LAFRANCE 4415 5/15 3430 TOUPIN VILLE ST LAURENT H4K 1Z3						1F	2									
		CHAMPLAIN CHAREST 3/15 12071 MARSAN H4J 1S9						1F	1									
		3817 BL DECARIE 10 195 2 2400 6930 1,65400 6920																
		LOT BL DECARIE 10 195 6 4833 6902 3,33400 4829 6899						712										
		JACQUES MARCHAND 4415 5/15 12 DES PLAINES LAVAL SUR LE LAC H7R 1B8						1F	2									
		CLAUDE MORIN 4415 5/15 3827 HARVARD H4A 2W6						1F	1									
		ROMEO LAFRANCE 4415 5/15 3430 TOUPIN VILLE ST LAURENT H4K 1Z3						1F	2									
		CHAMPLAIN CHAREST 3/15 12071 MARSAN H4J 1S9						1F	1									
		PROPRIÉTÉ SUJETTE A SURTAXE SUR TERRAIN VAGUE DESSERVI																
		3845 BOUL DECARIE 3854 NORTHCLIFFE AVE 10 P196 9650 16400 15,70600 1RR																
		MICROFICHE 52 L-14																
		JACQUES MARCHAND 4415 5/15 12 DES PLAINES LAVAL SUR LE LAC H7R 1B8						1F	2									
		CLAUDE MORIN 4415 5/15 3827 HARVARD H4A 2W6						1F	1									
		ROMEO LAFRANCE 4415 5/15 3430 TOUPIN VILLE ST LAURENT H4K 1Z3						1F	2									
		CHAMPLAIN CHAREST 3/15 12071 MARSAN H4J 1S9						1F	1									
		3817 BL DECARIE 10 195 2 2400 6930 1,65400 6920																
		LOT BL DECARIE 10 195 6 4833 6902 3,33400 4829 6899						712										
		JACQUES MARCHAND 4415 5/15 12 DES PLAINES LAVAL SUR LE LAC H7R 1B8						1F	2									
		CLAUDE MORIN 4415 5/15 3827 HARVARD H4A 2W6						1F	1									
		ROMEO LAFRANCE 4415 5/15 3430 TOUPIN VILLE ST LAURENT H4K 1Z3						1F	2									
		CHAMPLAIN CHAREST 3/15 12071 MARSAN H4J 1S9						1F	1									
		PROPRIÉTÉ SUJETTE A SURTAXE SUR TERRAIN VAGUE DESSERVI																
		3845 BOUL DECARIE 3854 NORTHCLIFFE AVE 10 P196 9650 16400 15,70600 1RR																
		MICROFICHE 52 L-14																
		JACQUES MARCHAND 4415 5/15 12 DES PLAINES LAVAL SUR LE LAC H7R 1B8						1F	2									
		CLAUDE MORIN 4415 5/15 3827 HARVARD H4A 2W6						1F	1									
		ROMEO LAFRANCE 4415 5/15 3430 TOUPIN VILLE ST LAURENT H4K 1Z3						1F	2									
		CHAMPLAIN CHAREST 3/15 12071 MARSAN H4J 1S9						1F	1									
		3817 BL DECARIE 10 195 2 2400 6930 1,65400 6920																
		LOT BL DECARIE 10 195 6 4833 6902 3,33400 4829 6899						712										
		JACQUES MARCHAND 4415 5/15 12 DES PLAINES LAVAL SUR LE LAC H7R 1B8						1F	2									
		CLAUDE MORIN 4415 5/15 3827 HARVARD H4A 2W6						1F	1									
		ROMEO LAFRANCE 4415 5/15 3430 TOUPIN VILLE ST LAURENT H4K 1Z3						1F	2									
		CHAMPLAIN CHAREST 3/15 12071 MARSAN H4J 1S9						1F	1									
		PROPRIÉTÉ SUJETTE A SURTAXE SUR TERRAIN VAGUE DESSERVI																
		3845 BOUL DECARIE 3854 NORTHCLIFFE AVE 10 P196 9650 16400 15,70600 1RR																
		MICROFICHE 52 L-14																

CODE	COMPTE	EMPLACEMENT - NOM PROFESSION, RÉSIDENCE						C	C	C	C	C	C	C	C	C	C	REMARQUES	
		DIV CAD	CADASTRE	SUBDIVISION	FRONT	PROFONDEUR	SUPERFICIE												CATÉGORIE BÂTIMENT
												TERRAIN	BÂTISSE	TOTAL					
4211 4611 4212 4612	43317400	* DAVID SWICAR-DOLEX SWICARCIK, BROKER 5150 MACDONALD AV #602 CÔTE ST LUC H3X 2V7 MR ROBERT SINGER, BROKER 5500 MAC DONALD AV #603 HAMPSTEAD H3X 2W5																	
1001 1002	43317500	3855-59 BL DECARIE 5270-76 AV NOTRE DAME DE GRACE																	
2002 2002		10 P197			5763 5848	9345 9381	5,43800												
3001									4A	2	2B1	37800	154800	192600	T	C	1		
4201 4601		ENTREPRISES DECARIE INC 3187 Vendome 1141 318 3859 BL DECARIE 1141 318 F1222 (24-154) 12 5945 CF																	
6101 7001		OCCUPATION DU DOMAINE PUBLIC VALEUR 335 AVE NOTRE DAME DE GRACE																	
1001 1002	43317600 V.L.	4001-13 BL DECARIE 4010 NORTHCLIFFE AV																	
2002 2002		10 198	389		16350 16340	10926 11099	17,95700												
3001									38	1	2B1	145500	1172800	1318300	T	S	1		
4201 4601		M STAVRAS POLITIS 2222 DUDEMAIN H3M 1R5																	
1001	43317800	4055 BLVD DECARIE																	
2002 2002 2004 2004 2006 2008 2010 2010 2012 2014 2014 2016 2999		10 198	373		3316	10500	3,44400												
		10 198	375		2825	10534	2,97200												
		10 198	381-2		1724	1700	30100												
		10 198	382-3		2358	1700	40000												
		10 198	371		3300	10262	3,40500												
		10 198	379-1		2350	8470	1,99200												
		10 198	377-1		2835	1RR	2,83200												
		10 198	383-2		2125 968	10530 1700	16400												
3001							15,51000												
4201 4601		MRS ETHEL ZILBERT ABERMAN 5065 GLENCAIRN AV H3W 2B3																	
									3A	2	2B1	89000	703500	792800	T	R	1	B3R 175 RA 2432 LOT 4 R 4-2-88	
												29000	251000	1040000					

VERSO

43317800

CENI

4201 Investissements - divers

4601 1390 Sherbrooke O.H. 270 H30 109

5701 At Sydney Taboulet

5702 1390 Sherbrooke O.H. 270

6122 24559 QRC-5.85

CERT.	EFF.	
24/1/85	31/3/85	

H3 G 139

4201	10 100	200-0	00	1000	10000
4201	10 100	200-1	00	1000	10000
4201	10 100	200-2	00	1000	10000
4201	10 100	200-3	00	1000	10000
4201	10 100	200-4	00	1000	10000
4201	10 100	200-5	00	1000	10000
4201	10 100	200-6	00	1000	10000
4201	10 100	200-7	00	1000	10000
4201	10 100	200-8	00	1000	10000
4201	10 100	200-9	00	1000	10000
4201	10 100	200-10	00	1000	10000
4201	10 100	200-11	00	1000	10000
4201	10 100	200-12	00	1000	10000
4201	10 100	200-13	00	1000	10000
4201	10 100	200-14	00	1000	10000
4201	10 100	200-15	00	1000	10000
4201	10 100	200-16	00	1000	10000
4201	10 100	200-17	00	1000	10000
4201	10 100	200-18	00	1000	10000
4201	10 100	200-19	00	1000	10000
4201	10 100	200-20	00	1000	10000
4201	10 100	200-21	00	1000	10000
4201	10 100	200-22	00	1000	10000
4201	10 100	200-23	00	1000	10000
4201	10 100	200-24	00	1000	10000
4201	10 100	200-25	00	1000	10000
4201	10 100	200-26	00	1000	10000
4201	10 100	200-27	00	1000	10000
4201	10 100	200-28	00	1000	10000
4201	10 100	200-29	00	1000	10000
4201	10 100	200-30	00	1000	10000
4201	10 100	200-31	00	1000	10000
4201	10 100	200-32	00	1000	10000
4201	10 100	200-33	00	1000	10000
4201	10 100	200-34	00	1000	10000
4201	10 100	200-35	00	1000	10000
4201	10 100	200-36	00	1000	10000
4201	10 100	200-37	00	1000	10000
4201	10 100	200-38	00	1000	10000
4201	10 100	200-39	00	1000	10000
4201	10 100	200-40	00	1000	10000
4201	10 100	200-41	00	1000	10000
4201	10 100	200-42	00	1000	10000
4201	10 100	200-43	00	1000	10000
4201	10 100	200-44	00	1000	10000
4201	10 100	200-45	00	1000	10000
4201	10 100	200-46	00	1000	10000
4201	10 100	200-47	00	1000	10000
4201	10 100	200-48	00	1000	10000
4201	10 100	200-49	00	1000	10000
4201	10 100	200-50	00	1000	10000
4201	10 100	200-51	00	1000	10000
4201	10 100	200-52	00	1000	10000
4201	10 100	200-53	00	1000	10000
4201	10 100	200-54	00	1000	10000
4201	10 100	200-55	00	1000	10000
4201	10 100	200-56	00	1000	10000
4201	10 100	200-57	00	1000	10000
4201	10 100	200-58	00	1000	10000
4201	10 100	200-59	00	1000	10000
4201	10 100	200-60	00	1000	10000
4201	10 100	200-61	00	1000	10000
4201	10 100	200-62	00	1000	10000
4201	10 100	200-63	00	1000	10000
4201	10 100	200-64	00	1000	10000
4201	10 100	200-65	00	1000	10000
4201	10 100	200-66	00	1000	10000
4201	10 100	200-67	00	1000	10000
4201	10 100	200-68	00	1000	10000
4201	10 100	200-69	00	1000	10000
4201	10 100	200-70	00	1000	10000
4201	10 100	200-71	00	1000	10000
4201	10 100	200-72	00	1000	10000
4201	10 100	200-73	00	1000	10000
4201	10 100	200-74	00	1000	10000
4201	10 100	200-75	00	1000	10000
4201	10 100	200-76	00	1000	10000
4201	10 100	200-77	00	1000	10000
4201	10 100	200-78	00	1000	10000
4201	10 100	200-79	00	1000	10000
4201	10 100	200-80	00	1000	10000
4201	10 100	200-81	00	1000	10000
4201	10 100	200-82	00	1000	10000
4201	10 100	200-83	00	1000	10000
4201	10 100	200-84	00	1000	10000
4201	10 100	200-85	00	1000	10000
4201	10 100	200-86	00	1000	10000
4201	10 100	200-87	00	1000	10000
4201	10 100	200-88	00	1000	10000
4201	10 100	200-89	00	1000	10000
4201	10 100	200-90	00	1000	10000
4201	10 100	200-91	00	1000	10000
4201	10 100	200-92	00	1000	10000
4201	10 100	200-93	00	1000	10000
4201	10 100	200-94	00	1000	10000
4201	10 100	200-95	00	1000	10000
4201	10 100	200-96	00	1000	10000
4201	10 100	200-97	00	1000	10000
4201	10 100	200-98	00	1000	10000
4201	10 100	200-99	00	1000	10000
4201	10 100	200-100	00	1000	10000

CODE	COMPTE	EMPLACEMENT - NOM, PROFESSION, RESIDENCE						CATEGORIE BÂTIMENT	SCOLAIRE		VALEUR EN DOLLARS			MUNICIPAL	REMARQUES	
		DIV CAD	CADASTRE	SUBDIVISION	FRONT	PROFONDEUR	SUPERFICIE		TERRE	P. C.	TERRAIN	BÂTISSE	TOTAL			
4202 4602	43317800	AGERS HOLDINGS LTD 5205 BL METROPOLITAIN E ST LEONARD H1R 1Z7						CA	2							
1001 2002 2002 2004 2004 2004	43318000 A-147801 10-185 LA02-201 A-147244 22-785 (201-201)	4061-71 BL DECARIE 66.40 102.17 6,795.00 102.46 3,400.00 10-198 369 3320 10247 10-198 367 3320 10233 3,375.00 10217 6,775.00						122								
3001 4201 4601		2163-4977 QUEBEC INC 3930 ST JACQUES H4C 1N8						CF	1	2	2B1	44200	34200	78400	T R I	
1001 2002 2004 2006 2004 2959	43318005 43318000 P. 132A	4077-79 BOUL DECARIE 10 198 P275 2333 7491 1,74800 10 198 274 2333 6203 1,44800 10 198 P276 1000 1500 14000 IRR IRR 3,33600						2B 4A	1	2B1	19100	52200	71300	T R I		
4204 4604		GASPARD LABELLE, ING CIVIL 4077 BLVD DECARIE H4A 3J8						1F	1							
1001 2002 3001	43318200	4083-85 BOUL DECARIE 10 198 273 2333 6203 1,44700						121								
4201 4601 4202 4602		MR NAGASSAR MARAJ, TAILLEUR 4083 BL DECARIE H4A 3J8 MRS NAGASSAR MARAJ (BLOOMIN JUNE) 4083 BL DECARIE H4A 04,						1A 2A	1							
1001 2002 3001	43318300	4087-91 BOUL DECARIE 10 198 272 2333 6202 1,44700						121								
4201 4601 4202		Mlle GILBERTE BEAUCHAMP 1/2 4087 BL DECARIE H4A 3J8 Mlle YVETTE BEAUCHAMP 1/2						1F 1F	1							
MICROFICHE 52 N-14																

CERT.	EFF.	R
11-6 85	2-5 85	341

CERT.	EFF.	356
6/1/85	8/2/85	

Subd opt. ann. p.elle
sur 43318005 ci
43318030

CERT.	EFF.	339
20-6-85	11-85	

CODE	COMPTE	EMPLACEMENT - NOM, PROFESSION, RÉSIDENCE					CATEGORIE BÂTIMENT	SCOLAIRE		VALEUR EN DOLLARS			MUNICIPAL	REMARQUES	
		DIV. CAD.	CADASTRE	SUBDIVISION	FRONT	PROFONDEUR		SUPERFICIE	TERR. P. C.	TERRAIN	BÂTISSE	TOTAL			
1001	43318005	4061 Bl. Décarie													
2002		10	5137	101											
2004		10	5137	P1											
2006		10	5137	P2											
2990						1,132.50									
3001							3C								
4201		Habitations Morian Inc.													
4601		3930 St-Jacques H4C 1H8													
6701		Fraction de copropriété: 1/6													
1001	43318010	4063 Bl. Décarie													
2002		10	5137	201											
2004		10	5137	A01											
2006		10	5137	P1											
2008		10	5137	P2											
2990						1,132.50									
3001							3C								
4201		Habitations Morian Inc.													
4601		3930 St-Jacques H4C 1H8													
6701		Fraction de copropriété: 1/6													
1001	43318015	4065 Bl. Décarie													
2002		10	5137	301											
2004		10	5137	A02											
2006		10	5137	P1											
2008		10	5137	P2											
2990						1,132.50									
3001							3C								
4201		Habitations Morian Inc.													
4601		3930 St-Jacques H4C 1H8													
6701		Fraction de copropriété: 1/6													
1001	43318020	4067 Bl. Décarie													
2002		10	5137	302											
2004		10	5137	A04											
2006		10	5137	P1											
2008		10	5137	P2											
2990						1,132.50									
3001							3C								
4201		Habitations Morian Inc.													
4601		3930 St-Jacques H4C 1H8													
6701		Fraction de copropriété: 1/6													

CERT.	EFF.
6/11/85	8/7/85
	356

subd. prov. de
43318000

CERT.	EFF.
28/2/86	1/8/85
	376

CERT.	EFF.
6/11/85	8/7/85
	356

subd. prov. de
43318000

CERT.	EFF.
28/2/86	1/8/85
	376

CERT.	EFF.
6/11/85	8/7/85
	356

subd. prov. de
43318000

CERT.	EFF.
28/2/86	1/8/85
	376

CERT.	EFF.
6/11/85	8/7/85
	356

subd. prov. de
43318000

CERT.	EFF.
28/2/86	1/8/85
	376

43318010

3FI

4201 Mlle Barbara Anne Bough
4601 4063 Bl Decane H4A358

CERT.	EFF.	
11/03/86	07/07/83	370

43318015

1AI

4201 M. Mues Abraham Narcissa
4601 4065 Bl Decane H4A358

CERT.	EFF.	
11/03/86	14/07/83	370

43318020

1FI

4201 M. Jean Paul Larnetot
4601 4067 Bl Decane H4A358

CERT.	EFF.	
11/03/86	01/09/85	370

CODE	COMpte	EMPLACEMENT - NOM, PROFESSION, RÉSIDENCE					CATEGORIE BÂTIMENT	SCOLAIRE		VALEUR EN DOLLARS			MUNICIPAL	REMARQUES
		DIV. CAD.	CADASTRE	SUBDIVISION	FRONT	PROFONDEUR		SUPERFICIE	TERR	F. C.	TERRAIN	BÂTISSE		
1001	43318025					4069 Bl. Décarie								
2002	A150970	10	5137	202										
2004	26-9-85	10	5137	A03										
2006		10	5137	P1										
2008		10	5137	P2										
2990											1,132.50			
3001														
4201						Habitations Morian Inc.	CF	1						
4601						3930 St-Jacques H4C 1H8								
6701						Fraction de copropriété: 1/6								
1001	43318030					4071 Bl. Décarie								
2002		10	5137	102										
2004		10	5137	P1										
2006		10	5137	P2										
2990											1,132.50			
3001														
4201						Habitations Morian Inc.	CF	1						
4601						3930 St-Jacques H4C 1H8								
6701						Fraction de copropriété: 1/6								

CERT.	EFF.	
6/11/85	8/9/85	356

Subd. prov. de 43318000		
CERT.	EFF.	
28/2/86	1/8/85	376

CERT.	EFF.	
6/11/85	8/9/85	356

Subd. prov. de 43318000		
CERT.	EFF.	
28/2/86	1/8/85	376

43318025

39 I 1

4201 mille Olan Vega Fernandez

4601 4609 el Decane H4A 338

DEPT.	DEC.	NO.
11/02/80	26/9/80	370

CODE	COMPTE	EMPLACEMENT - NOM, PROFESSION, RÉSIDENCE						CATEGORIE BÂTIMENT	SCOLAIRE		VALEUR EN DOLLARS			MUNICIPAL *	REMARQUES	
		DIV. CAD.	CADASTRE	SUBDIVISION	FRONT	PROFONDEUR	SUPERFICIE		TERR.	P. C.	TERRAIN	BÂTISSE	TOTAL			
1001	43318400	4093/95A BL DECARIE														
2002		10	198	271	2333	6201	1,44700									
3001								4A	1	281	8300	47500	55800	T S I		
4204		MRS SAM ASTER (IDA ROTHMAN)						5A	2							
4604		5764 ELDRIDGE COTE ST LUC H4A 2E4														
1001	43318500	4097-99 BLVD DECARIE														
2002		10	198	270	2333	6199	1,44600									
3001								4A	1	281	8300	42000	50300	T S I		
4201		MR MANUEL LAZAROVITCH						1A	2							
4601		1464 BEVERLY CR CHOMEDEY LAVAL H7W 3T5														
1001	43318600	4101-03 BOUL DECARIE														
2002		10	198	269	2333	6197	1,44600									
3001								4A	1	281	8300	45700	54000	T S I		
4201		M YVES SAUVE						1F	1							
4601		4101 BL DECARIE H4A 3J8														
1001	43318700	4105-07 BOUL DECARIE														
2002		10	198	268	2333	6195	1,44600									
3001								2B	1	281	8300	28200	36500	T R I		
4204		MILLE GERTRUDE SAVARD						3F	1							
4604		4107 DECARIE H4A 3J8														
4207		MILLE GILBERTE SAVARD						3F	1							
4210		M LEGPOLD SAVARD						1F	1							
1001	43318800	4109-11 BOUL DECARIE														
2002		10	198	267	2333	6193	1,44500									
3001								2B	1	281	8300	28200	36500	T R I		
4201		MR ARA AYEDISSIAN, PHOTOGRAPHER						1A	1							
4601		4109 BL DECARIE H4A 3J8														
4202		MRS ARTIN NESHANIAN (SIRVART ALEXANIAN)						5A	2							
4602		3237 SAVARD V ST LAURENT H4K 1T9														
1001	43318900	4119 BLVD DECARIE														
		MICROFICHE 52 0-14														

43318600

3A13

4201 mele mendija Rappaport

4800: Bl de Matamoras D. #107

Westmount H32 1M7

DEPT	NO	DATE	AMOUNT
11	11	11/12/86	379

CODE	COMPTE	EMPLACEMENT - NOM, PROFESSION, RÉSIDENCE					CATEGORIE BÂTIMENT	SCOLAIRE		VALEUR EN DOLLARS			MUNICIPAL	REMARQUES		
		DIV. CAD.	CADASTRE	SUBDIVISION	FRONT	PROFONDEUR		SUPERFICIE	TERR.	P. C.	TERRAIN	BÂTISSE			TOTAL	
2002	43318900	10 196	P195		2500	6192										
2002						6190										
2004		10 198	P194		2500	6190										
2004						6188										
2999																
3001									20	1 281	17100	72500	89600	T R I		
4203		MR BRUNO HALBERSTADT														
4603		4119 BL DECARIE #5 H4A 3J8														
4204		MRS BRUNO HALBERSTADT (HILDEGARD GABY FREI)														
4604		4119 BL DECARIE #5 H4A 3J8														
1001	43319000	4139 BOUL DECARIE														
2002		10 198	P197		2500	6188										
2002						6186										
2004		10 198	P198		2500	6186										
2004						6194										
2999																
3001									20	1 281	17000	59200	76200	T R I		
4211		MR SOLOMON VENETSKY														
4611		4139 BOUL DECARIE #1 H4A 3J8														
4212		MRS ROBERT ERNEST (BESSIE VENETSKY)														
4213		MRS SARUCH RABINOWITZ (PEARL VENETSKY)														
4214		MISS EDITH VENETSKY														
1001	43319100	4145 BOUL DECARIE														
2002		10 198	P199		2500	6194										
2002						6182										
2004		10 198	P200		2500	6150										
2999																
3001									20	1 281	17000	59200	76200	T R I		
4201		M FERMIN CASTRO FERNANDEZ														
4601		4145 BL DECARIE H4A 3J8														
1001	43319200	4157 BL DECARIE														
2002		10 198	P201		2500	6240										
2002						6239										
3001									4A	1 281	8900	58800	67700	T R I		
4205		M FERMIN C FERNANDEZ, FLEURISTE														
4605		4157 BL DECARIE H4A 3J8														
4206		M CARLOS C FERNANDEZ, FLEURISTE														
4606		4157 BL DECARIE H4A 3J8														

CODE	COMPTE	EMPLACEMENT - NOM, PROFESSION, RÉSIDENCE					CATEGORIE BÂTIMENT	SCOLAIRE		VALEUR EN DOLLARS			MUNICIPAL	REMARQUES	
		DIV. CAD.	CADASTRE	SUBDIVISION	FRONT	PROFONDEUR		SUPERFICIE	TERR. P. C.	TERRAIN	BÂTISSE	TOTAL			
1001	43319300	4159-61 BL DECARIE													
2002		10 198	P202		2500	6236									
2002						6236									
3001							4A	1 2B1	8900	60200	69100	T S I			
4205		M FERNIN C FERNANDEZ, FLEURISTE					IF								
4605		4157 BL DECARIE H4A 3J8													
4206		M CARLOS C FERNANDEZ, FLEURISTE					IF								
4606		4157 BL DECARIE H4A 3J8													
1001	43319400	4163-65 BL DECARIE													
2002		10 198	P203		2500	6236									
2002						6234									
3001							4B	1 2B1	8900	41000	49900	T C I			
4204		M GERARD BOUTIN, RENTIER					IF	C2							
4604		9243 BAYNE V LASALLE H8R 268													
1001	43319500	4167 BL DECARIE													
2002		10 198	P204		2500	6234									
2002						6232									
3001							4A	1 2B1	8900	37600	46500	T S I			
4204		M GERARD BOUTIN, RENTIER					IF	C2							
4604		9243 BAYNE V LASALLE H8R 268													
1001	43319600	4171-73 BOUL DECARIE													
2002		10 198	P205		2500	6232									
2002						6230									
3001							4A	1 2B1	8900	41400	50300	T S I			
4201		M JACQUES CERROTTY, TAILLEUR					IF								
4601		4171 BL DECARIE H4A 3J8													
1001	43319700	4175-77 BL DECARIE													
2002		10 198	P206		2500	6230									
2002						6238									
3001							4A	1 2B1	8900	56000	64900	T S I			

CODE	COMPTÉ	EMPLACEMENT - NOM, PROFESSION, RÉSIDENCE						CATEGORIE D'IMMEUBLE	SCOLAIRE		VALEUR EN DOLLARS			MUNICIPAL	REMARQUES	
		DIV. CAD	CADASTRE	SUBDIVISION	FRONT	PROFONDEUR	SUPERFICIE		TERR.	P. C.	TERRAIN	BÂTISSE	TOTAL			
4211 4611	43319700	MRS CATHERINE BOGDAN 4175 BL DECARIE H4A 3J8						2A								
1001	43319800	4179-81 BLVD DECARIE						121								
2002 2002		10 198	P207		2500	6228 6226						1,55700				
3001								28	1	281	17400	27100	44500	T R I		
4201 4601		M GERALD GENEREUX 4179 BL DECARIE H4A 3J8						1F								
1001	43319900	4183-85 BOUL DECARIE														
2002 2002		10 198	P208		2500	6226 6227						1,55700				
3001								4A	1	201	8900	40600	49500	T S I		
4204 4604		MME JOSEPH E LEGAULT (BERTHE LAUZON) 4183 BLVD DECARIE H4A 3J8						3F								
1001	43320000	4189 BL DECARIE						121								
2002 2002		10 198	P209		2500	6227 6222						1,55600				
3001								2A	1	281	8900 8430	33100 30500	42000 39400	T R I		
4204 4604		M GUY CHOQUETTE, COMMISS 4189 BL DECARIE H4A 3J8						1F								
1001	43320100	4201 BLVD DECARIE														
2002 2002 2004 2004 2006 2006 2008 2008 2999		10 198	P210		2500	6222 6220						1,55500				
		10 198	P211		2500	6220						1,55500				
		10 198	P212		2500	6218 6216						1,55400				
		10 198	P213		2500	6216 6214						1,55400				
												6,21800				
3001								3A	1	201	35500	158800	194300	T R I		
4211 4611		MR CHAJEM FRIEDMAN 2794 BEDFORD RD H3S 1G1						2A								

CERT.	EFF.	P
12-10	1-1	2
34	35	306

CODE	COMPTE	EMPLACEMENT - NOM, PROFESSION, RÉSIDENCE						CATEGORIE BATIMENT	SCOLAIRE		VALEUR EN DOLLARS			MUNICIPAL	REMARQUES	
		DIV. CAD	CADASTRE	SUBDIVISION	FRONT	PROFONDEUR	SUPERFICIE		TERR.	P. C.	TERRAIN	BÂTISSE	TOTAL			
4212 4612 4213 4613 4214 4614	43320100	MR NEER FRIEDMAN, C A 2794 BEDFORD RD H35 1G1						2A								
		MRS SANDRA DEL MONTE-KRYGIER 6237 WILDERTON H35 2L3						2A								
		MR SIMON KRYGIER 2794 BEDFORD RD H35 1G1						2A								
1001 2002 2002 3001	43320500	4215-17 BL DECARIE						4121								
		10 198	P214		2500	6214 6212										
4201 4601		M DOMENICO CAUCCI 4441 EARNSCLIFFE AV H4A 3E9						1F								
1001 2002 2002 3001	43320600	4219-21 BL DECARIE						4121								
		10 198	P215		2500	6212 6210										
4201 4601		M DOMENICO CAUCCI 4441 EARNSCLIFFE AV H4A 3E9						1F								
7001		BRILLON														
1001 2002 2002 3001	43320650	4235-39 BL DECARIE						4121								
		V.L.														
		10 198	35A		6725 6690	10000										
4201 4601		MME JEANNE G J PROVENCAL-AUTENZIO 1500 STANLEY 4902 H3A 1R3						2F								
6101		OCCUPATION DU DOMAINE PUBLIC														
7001		HONKLAND AV														
1001 2002 2004 2006 2007 2007	43320700	4245 BL DECARIE 700 CLAREMONT AV						4121								
		10 P201		IRR	IRR	1,403,43100										
		10 P213		IRR	IRR	194,07100										
		10 P199		IRR	IRR	31,62500										
		10 P199		5011 5000	17347 16994	8,59500										
		MICROFICHE 52 0-15														

CERT.	EFF.
1/10/85	3/19

43320650

4F11

4201 In. Vieux Dignon

4601 4500 Boulevard, #411, 455-456

4225 Décarie #2 HHA 3K4

61222 #4519 QM 16-446

CERT.	OPP.
91185	51919

300 41000001 00

10000000 00

00000000 00000000 00000000

100 20000000 0000 0000

00000000 00000000 00000000

00000000 00000000 00000000

00000000 00000000 00000000

00000000 00000000 00000000

00000000 00000000 00000000

00000000 00000000 00000000

00000000 00000000 00000000

00000000 00000000 00000000

00000000 00000000 00000000

00000000 00000000 00000000

00000000 00000000 00000000

00000000 00000000 00000000

00000000 00000000 00000000

00000000 00000000 00000000

00000000 00000000 00000000

00000000 00000000 00000000

00000000 00000000 00000000

00000000 00000000 00000000

00000000 00000000 00000000

00000000 00000000 00000000

00000000 00000000 00000000

00000000 00000000 00000000

00000000 00000000 00000000

00000000 00000000 00000000

00000000 00000000 00000000

00000000 00000000 00000000

00000000 00000000 00000000

00000000 00000000 00000000

00000000 00000000 00000000

00000000 00000000 00000000

00000000 00000000 00000000

00000000 00000000 00000000

00000000 00000000 00000000

00000000 00000000 00000000

00000000 00000000 00000000

00000000 00000000 00000000

00000000 00000000 00000000

00000000 00000000 00000000

00000000 00000000 00000000

00000000 00000000 00000000

00000000 00000000 00000000

00000000 00000000 00000000

00000000 00000000 00000000

CODE	COMPTE	EMPLACEMENT - NOM, PROFESSION, RÉSIDENCE						C	C	C	C	C	C	C	REMARQUES
		DIV. CAD	CADASTRE	SUBDIVISION	FRONT	PROFONDEUR	SUPERFICIE								
2008 2999	43320700	10 P150			IRR	IRR	46,46500 1,689,53700								
3001 3009 4204 4604		LES SOEURS DE LA CONGREGATION DE NOTRE DAME 2330 SHERBROOKE O N3M 168						9F							
6001 6801		ACADEMIE VILLA MARTA AIRE DE PROTECTION BIENS CULTURELS													
1001	43320825	4361-63 BL DECARIE													
2002		10 P200			IRR	IRR	297,09100								
3001															
4201 4601		LES SOEURS DU PRECIEUX SANG 4361 BL DECARIE H4A 3K9						9F							
6001		MONASTERE & RESIDENCE													
1001 1002	43320900	4441 BL DECARIE 5240 CH DE LA COTE ST LUC													
2002		10 P200			IRR	43814	151,72900								
2002					32258	IRR									
2004		10 P48			32258	5000	15,85600								
2004					31158	5000									
2999							167,58500								
3001															
4204 4604		LES SOEURS DE LA PROVIDENCE 5240 CH DE LA COTE ST LUC N3M 269						9F							
6001		ORPHELINAT													
7001		CH DE LA COTE ST LUC													
1001	43320950	LOT BLVD DECARIE													
2002		10 P200													
2004		10 P199													
2999							75,42000								
3001															
4204 4604		PROVINCE DE QUEBEC MINS DE LA VOIRIE 255 BL CREMAZIE E 4800 H2H ILS						9F							
1001	43321000	LOT BLVD DECARIE													

CODE	COMPTE	EMPLACEMENT - NOM, PROFESSION, RÉSIDENCE					CATEGORIE BÂTIMENT	SCOLAIRE		VALEUR EN DOLLARS			MUNICIPAL	REMARQUES		
		DIV. CAD	CADASTRE	SUBDIVISION	FRONT	PROFONDEUR		SUPERFICIE	TERR.	P. C.	TERRAIN	BÂTISSE			TOTAL	
2002 2002	43321000	10 P49			10300 10160	12000	12,30800									
3001								68	281	1			1	EDN 204-1		
4212 4612		PROVINCE DE QUÉBEC MINS DE LA VOIRIE 255 BL CREMAZIE E #800 H2M ILS														
1001	43321100	LOT BLVD DECARIE														
2002 2002 2004 2004 2006 2006 2999		10 49	P241		2500	6600 6650	1,65800									
2004 2006 2999		10 49	P240		2500	6650 6679	1,66600									
2006 2999		10 49	P239		3000	6679 6706	2,00900									
3001							5,33100									
4204 4604		PROVINCE DE QUÉBEC MINS DE LA VOIRIE 255 BL CREMAZIE E #800 H2M ILS														
7001		AV JACQUES GRENIER														
1001	43321200	LOT BLVD DECARIE														
2002 2002		10 49	P212		2750	6760 6784	1,86200									
3001								68	281	1			1	EDN 204-1		
4204 4604		PROVINCE DE QUÉBEC MINS DE LA VOIRIE 255 BL CREMAZIE E #800 H2M ILS														
1001	43321300	LOT BLVD DECARIE														
2002 2002		10 49	P211		2500	6784 6860	1,49900									
3001								68	281	1			1	EDN 204-1		
4204 4604		PROVINCE DE QUÉBEC MINS DE LA VOIRIE 255 BL CREMAZIE E #800 H2M ILS														
1001	43321400	LOT BLVD DECARIE														
2002 2002		10 49	P210		2500	6860 6829	1,70400									
3001								68	281	1			1	EDN 204-1		

CODE	COMPTÉ	EMPLACEMENT - NOM, PROFESSION, RÉSIDENCE						CATEGORIE BÂTIMENT	SCOLAIRE		VALEUR EN DOLLARS				MUNICIPAL	REMARQUES
		BLV CAD	CADASTRE	SUBDIVISION	FRONT	PROFONDEUR	SUPERFICIE		TERR. P.C.	TERRAIN	BÂTISSE	TOTAL				
4204 4604	43321400	PROVINCE DE QUEBEC MINS DE LA VOIRIE 255 BL CREMAZIE E #800 H2M ILS						9F	1							
1001	43321500	LOT BLVD DECARIE														
2002 2002		10 49	P209		2500	6829 6857										
3001								68	281	1			1	E09 204-1		
4204 4604		PROVINCE DE QUEBEC MINS DE LA VOIRIE 255 BL CREMAZIE E #800 H2M ILS						9F	1							
1001	43321600	LOT BLVD DECARIE														
2002 2002		10 49	P208		2500	6851 6874										
3001								68	281	1			1	E09 204-1		
4204 4604		PROVINCE DE QUEBEC MINS DE LA VOIRIE 255 BL CREMAZIE E #800 H2M ILS						9F	1							
1001	43321700	LOT BLVD DECARIE														
2002 2002		10 49	P207		2500	6874 6896										
3001								68	281	1			1	E09 204-1		
4204 4604		PROVINCE DE QUEBEC MINS DE LA VOIRIE 255 BL CREMAZIE E #800 H2M ILS						9F	1							
1001	43321800	LOT BL DECARIE														
2002 2002		10 49	P206		2750	6896 6921										
3001								68	281	1			1	E09 204-1		
4204 4604		PROVINCE DE QUEBEC MINS DE LA VOIRIE 255 BL CREMAZIE E #800 H2M ILS						9F	1							
7001		PONSARD														
1001	43321900	LOT BLVD DECARIE														
2002 2002		10 49	P179		2750	6995 6999										
		MICROFICHE 52 G-15														

CODE	COMPTE	EMPLACEMENT - NOM, PROFESSION, RÉSIDENCE							CATEGORIE BÂTIMENT	SCOLAIRE	VALEUR EN DOLLARS			MUNICIPAL	REMARQUES
		DIV. CAD.	CADASTRE	SUBDIVISION	FRONT	PROFONDEUR	SUPERFICIE	TERRAIN			BÂTISSE	TOTAL			
3001	43321900								68	281	1		1	E04 204-1	
4204		PROVINCE DE QUEBEC MINS DE LA VOIRIE							9F						
4604		255 BL CREMAZIE E #800 H2M ILS													
1001	43322000														
2002		10 49	P178		2500	6999	1,75200								
2002						7021									
3001		LOT BLVD DECARIE													
4204		PROVINCE DE QUEBEC MINS DE LA VOIRIE							9F						
4604		255 BL CREMAZIE E #800 H2M ILS													
1001	43322100								68	281	1		1	E04 204-1	
2002		10 49	P177		2500	7021	1,75800								
2002						7044									
3001		LOT BLVD DECARIE													
4204		PROVINCE DE QUEBEC MINS DE LA VOIRIE							9F						
4604		255 BL CREMAZIE E #800 H2M ILS													
1001	43322200								68	281	1		1	E04 204-1	
2002		10 49	P176		2500	7044	1,76400								
2002						7066									
3001		LOT BLVD DECARIE													
4204		PROVINCE DE QUEBEC MINS DE LA VOIRIE							9F						
4604		255 BL CREMAZIE E #800 H2M ILS													
1001	43322300								68	281	1		1	E04 204-1	
2002		10 49	P175		2500	7066	1,77000								
2002						7089									
3001		LOT BLVD DECARIE													
4204		PROVINCE DE QUEBEC MINS DE LA VOIRIE							9F						
4604		255 BL CREMAZIE E #800 H2M ILS													
1001	43322400								68	281	1		1	E04 204-1	
2002		10 49	P179		2500	7089	1,77500								
2002						7111									
		MICROFICHE 52 H-15													

CODE	COMPTÉ	EMPLACEMENT - NOM, PROFESSION, RÉSIDENCE						CATEGORIE BÂTIMENT	SCOLAIRE		VALEUR EN DOLLARS			MUNICIPAL	REMARQUES	
		DIV. CAD.	CADASTRE	SUBDIVISION	FRONT	PROFONDEUR	SUPERFICIE		TERR.	P. C.	TERRAIN	BÂTISSE	TOTAL			
3001	43322400							68		281	1			1	E04 204-1	
4204		PROVINCE DE QUEBEC MINS DE LA VOIRIE						9F								
4604		255 BL CREMAZIE E #800 H2M ILS														
1001	43322500	LOT BL DECARIE														
2002		10 49	P173			1,95900	0									
3001								68		281	1			1	E04 204-1	
4204		PROVINCE DE QUEBEC MINS DE LA VOIRIE						9F								
4604		255 BL CREMAZIE E #800 H2M ILS														
1001	43322600	LOT BLVD DECARIE														
2002		10 49	P146	2750	7180	1,95800										
2004		10 49	P145	2500	7214	1,79900										
2006		10 49	P144	2500	7214	1,80100										
2006					7236											
2999						5,55800										
3001								68		281	1			1	E04 204-1	
4204		PROVINCE DE QUEBEC MINS DE LA VOIRIE						9F								
4604		255 BL CREMAZIE E #800 H2M ILS														
1001	43322700	LOT BLVD DECARIE														
2002		10 49	P143	2500	7259	1,81000										
2002					7281											
2004		10 49	P144	014	7250	1000										
2004					7259											
2999						1,82800										
3001								68		281	1			1	E04 204-1	
4204		PROVINCE DE QUEBEC MINS DE LA VOIRIE						9F								
4604		255 BL CREMAZIE E #800 H2M ILS														
1001	43322800	LOT BLVD DECARIE														
2002		10 49	P142	2500	7381	1,82300										
2002					7314											
2004		10 49	P141	2500	7306	1,83000										
2004					7326											
2999						3,65300										
3001								68		281	1			1	E04 204-1	

CODE	COMPTÉ	EMPLACEMENT - NOM, PROFESSION, RÉSIDENCE						C	M	S	C	C	C	C	C	C	C	C	REMARQUES	
		DIV. CAD.	CADASTRE	SUBDIVISION	FRONT	PROFONDEUR	SUPERFICIE													CATÉGORIE BÂTIMENT
												TERRAIN	BÂTISSE	TOTAL						
4204 4604	43322800	PROVINCE DE QUEBEC MINS DE LA VOIRIE 255 BL CREMAZIE E #800 H2M ILS						9F	1											
1001	43322900	LOT BLVD DECARIE																		
2002 2002		10 49	P140	2750	7376 7351	2,01800														
3001										68	281	1			1	ED4	204-1			
4204 4604		PROVINCE DE QUEBEC MINS DE LA VOIRIE 255 BL CREMAZIE E #800 H2M ILS						9F	1											
7001		DALOU																		
1001	43323000	LOT BL DECARIE																		
2002 2002		14 49	P113			2,04000														
3001										68	281	1			1	ED4	204-1			
4204 4604		PROVINCE DE QUEBEC MINS DE LA VOIRIE 255 BL CREMAZIE E #800 H2M ILS						9F	1											
1001	43323100	LOT BLVD DECARIE																		
2002 2002 2004 2004 2999		10 49	P112	2500	7429 7451	1,86000														
3001		10 49	P111	2500	7451 7474	1,86600														
2002 2002						3,72600														
3001										68	291	1			1	ED4	204-1			
4204 4604		PROVINCE DE QUEBEC MINS DE LA VOIRIE 255 BL CREMAZIE E #800 H2M ILS						9F	1											
1001	43323200	LOT BLVD DECARIE																		
2002 2002		10 49	110	2500	7494 7497	1,87100														
3001										68	281	1			1	ED4	204-1			
4204 4604		PROVINCE DE QUEBEC MINS DE LA VOIRIE 255 BL CREMAZIE E #800 H2M ILS						9F	1											
1001	43323300	LOT BLVD DECARIE																		

CODE	COMPTE	EMPLACEMENT - NOM, PROFESSION, RÉSIDENCE						CATEGORIE BÂTIMENT	SCOLAIRE			VALEUR EN DOLLARS			MUNICIPAL	REMARQUES
		DIV. CAD.	CADASTRE	SUBDIVISION	FRONT	PROFONDEUR	SUPERFICIE		TERR. P. C.	TERRAIN	BÂTISSÉ	TOTAL				
2002 2002	43323300	10 49		109	2500	7497 7519	1,87700									
3001								68	281	1			1 E09	204-1		
4204 4604		PROVINCE DE QUEBEC MINS DE LA VOIRIE 255 BL CREMAZIE E #800 H2M ILS						9F	1							
1001	43323400	LOT BLVD DECARIE														
2002 2002		10 49		108	2500	7519 7541	1,58300									
3001								68	281	1			1 E09	204-1		
4204 4604		PROVINCE DE QUEBEC MINS DE LA VOIRIE 255 BL CREMAZIE E #800 H2M ILS						9F	1							
1001	43323500	LOT BL DECARIE														
2002 2002		10 49		107	2750	7541 7566	2,07700									
3001								68	281	1			1 E09	204-1		
4204 4604		PROVINCE DE QUEBEC MINS DE LA VOIRIE 255 BL CREMAZIE E #800 H2M ILS						9F	1							
7001		SNOXDON														
1001	43323600	LOT BLVD DECARIE														
2002 2002 2004 2004 2006 2006 2999		10 49		P80	2750	7620 7644	2,09900									
		10 49		P79	2500	7644 7666	1,91400									
		10 49		P78	2500	7666 7689	1,91900									
3001							5,93200									
4204 4604		PROVINCE DE QUEBEC MINS DE LA VOIRIE 255 BL CREMAZIE E #800 H2M ILS						9F	1							
1001	43323700	LOT BLVD DECARIE														
2002 2002 2004 2999		10 49		P77	2500	7689 7711	1,92500									
		10 49		P76	050	7711	3900									
							1,96400									

CODE	COMPTÉ	EMPLACEMENT - NOM, PROFESSION, RÉSIDENCE						CATEGORIE BATIMENT	SCOLAIRE		VALEUR EN DOLLARS			MUNICIPAL	REMARQUES	
		DIV. CAD.	CADASTRE	SUBDIVISION	FRONT	PROFONDEUR	SUPERFICIE		TERR.	P.I.C.	TERRAIN	BÂTISSE	TOTAL			
3001	43323700							68	281	1			1	ED4	204-1	
4204		PROVINCE DE QUEBEC MINS DE LA VOIRIE						9F								
4604		255 BL CREMAZIE E #800 H2M ILS														
1001	43323800	LOT BLVD DECARIE														
2002		10 49	P75		2500	7734					1,93600					
2002						7756										
2004		10 49	P74		2750	7756					2,13600					
2004						7781										
2006		10 49	P76		2450	7711					1,89200					
2006						7734										
2999											5,96400					
3001								68	281	1			1	ED4	204-1	
4204		PROVINCE DE QUEBEC MINS DE LA VOIRIE						9F								
4604		255 BL CREMAZIE E #800 H2M ILS														
7001		BYRON														
1001	43323900	LOT BLVD DECARIE														
2002		10 49	P46		2500	7858					1,96700					
2002						7881										
2004		10 49	P45		765	7897					59500					
2004						7889										
2006		10 49	P47		2750	7825					2,15800					
2006						7858										
2999											4,72000					
3001								68	281	1			1	ED4	204-1	
4204		PROVINCE DE QUEBEC MINS DE LA VOIRIE						9F								
4604		255 BL CREMAZIE E #800 H2M ILS														
1001	43324000	LOT BLVD DECARIE														
2002		10 49	P45		1755	7889					1,37900					
2002						7903										
2004		10 49	P43		1803	7925					1,43000					
2004						7941										
2006		10 49	P44		2500	7903					1,97900					
2006						7925										
2999											4,78800					
3001								68	281	1			1	ED4	204-1	
4204		PROVINCE DE QUEBEC MINS DE LA VOIRIE						9F								
4604		255 BL CREMAZIE E #800 H2M ILS														

CODE	COMPTÉ	EMPLACEMENT - NOM, PROFESSION, RÉSIDENCE						C. C.	C. S.	C. T.	C. P.	VALEUR EN DOLLARS			MUNICIPAL	REMARQUES
		QU. CAD.	CADASTRE	SUBDIVISION	FRONT	PROFONDEUR	SURFACE					TERRAIN	BÂTISSE	TOTAL		
1001	43324100	LOT BLVD DECARIE														
2002		10 49	P43		697	7941	55400									
2002						7948										
2004		10 49	P42		2500	7999	1,99000									
2004						7970										
2006		10 49	P41		2803	7970	2,23700									
2006						7904										
2999							4,78100									
3001								68	281	1			1 E04	204-1		
4204		PROVINCE DE QUEBEC MINS DE LA VOIRIE						9F	1							
4604		255 BL CREMAZIE E #800 H2M ILS														
7001		GLOBERT AVE														
1001	43324200	LOT BL DECARIE														
2002		10 49	P7		2780	7460	2,09800									
2002					2750	7630										
2004		10 49	P6		2520	7630	1,86100									
2004					2530	7310										
2006		10 49	P5		2456	7310	1,77300									
2006					2450	7160										
2999							5,73200									
3001								68	281	1			1 E04	204-1		
4204		PROVINCE DE QUEBEC MINS DE LA VOIRIE						9F	1							
4604		255 BL CREMAZIE E #800 H2M ILS														
1001	43324400	LOT BL DECARIE														
2002		10 49	P4		2500	6692	1,67300									
2004		10 49	P3		2500	6693	1,67300									
2004						6690										
2006		10 49	P5		050	7157	3600									
2008		10 49	P2		2500	6690	1,67200									
2008						6689										
2010		10 49	P1		IRR	6689	2,03500									
2010					3424	5369										
2999							7,08900									
3001								68	281	1			1 E04	204-1		
4204		PROVINCE DE QUEBEC MINS DE LA VOIRIE						9F	1							
4604		255 BL CREMAZIE E #800 H2M ILS														
7001		QUEEN MARY ROAD														
7002		5125 BL DECARIE VOIR 5295 QUEEN MARY RD														
1001	43324500	5131-39 BLVD DECARIE														
		MICROFICHE 52 M-15														

CODE	COMPTE	EMPLACEMENT - NOM, PROFESSION, RÉSIDENCE					CATEGORIE BÂTIMENT	SCOLAIRE		VALEUR EN DOLLARS			MUNICIPAL	REMARQUES		
		DIV. CAD.	CADASTRE	SUBDIVISION	FRONT	PROFONDEUR		SUPERFICIE	TERR. P. C.	TERRAIN	BÂTISSE	TOTAL				
2002	43324500	10 50	P144		2000	8940										
2002						8910										
2004		10 50	P145-1		470	8910					37400					
2004						8900										
2006		10 50	P142		2000	7000					1,39700					
2006						6970										
2008		10 50	97-1		2000	2000					40000					
2010		10 50	P143		2000	8970					1,79100					
2010						8940										
2999											5,74700					
3001								48	2	281	63200	316900	380100	T C 1		
4201		128089 CANADA INC														
4601		180 ALEXIS NIHON #276 ST-LAURENT H4M 2N7					CF									
1001	43324520	5143-45 BLVD DECARIE														
2002		10 50	P145-2		1580	8910										
2002						8880										
2004		10 50	P146		1780	8880										
2004					1900	8850										
2999																
3001								48	2	281	33300	84600	117900	T C 1		
4201		NOUVELLE BOULANGERIE PATISSERIE HONGROISE 5143 INC					CF									
4601		5143 BL DECARIE H3W 3C2														
1001	43324540	LOT BLVD DECARIE														
2002		10 50	P142		2000	000										
2002						030										
2004		10 50	P143		2000	030										
2004						060										
2006		10 50	P144		2000	060										
2006						090										
2008		10 50	P145-1		470	090										
2999																
3001								68		281	1			1	ED4 204-1	
4204		PROVINCE DE QUEBEC MINS DE LA VOIRIE					CF									
4604		255 BL CREMAZIE E #808 H2M 1L5														
1001	43324560	LOT BLVD DECARIE														
2002		10 50	P145-2		1580	090										
2002						120										
2004		10 50	P146		1780	120										
2004					1900	150										
2999																
3001								68		281	1			1	ED4 204-1	
		MICROFICHE 52 N-15														

CODE	COMpte	EMPLACEMENT - NOM, PROFESSION, RÉSIDENCE						CATEGORIE BÂTIMENT	SCOLAIRE		VALEUR EN DOLLARS			MUNICIPAL	REMARQUES
		DIV. CAD.	CADASTRE	SUBDIVISION	FRONT	PROFONDEUR	SUPERFICIE		SC.	TEPP.	TEPPAIN	BÂTISSE	TOTAL		
4204 4604	43324560	PROVINCE DE QUEBEC MINS DE LA VOIRIE 255 BL CREMAZIE E #800 H2M ILS						9C							
1001	43324580	LOT BLVD DECARIE													
2002		10 50	P146		220	150									
2004		10 50	P147		2000	150									
2004						160									
2006		10 50	P148-1		1200	180									
2006						200									
2999						5900									
3001								68	281	1			1 E04	204-1	
4204 4604		PROVINCE DE QUEBEC MINS DE LA VOIRIE 255 BL CREMAZIE E #800 H2M ILS						9F							
1001	43324630	LOT BLVD DECARIE													
2002		10 50	P148-2		800	200									
2002						210									
2004		10 50	P149		2000	210									
2004						240									
2006		10 50	P150		2000	240									
2006						270									
2008		10 50	P151		2000	270									
2008						300									
2999						16800									
3001								68	281	1			1 E04	204-1	
4204 4604		PROVINCE DE QUEBEC MINS DE LA VOIRIE 255 BL CREMAZIE E #800 H2M ILS						9F							
1001	43324660	LOT BLVD DECARIE													
2002		10 50	P152		2000	300									
2002						330									
2004		10 50	P153		1000	330									
2004						345									
2999						9700									
3001								68	281	1			1 E04	204-1	
4204 4604		PROVINCE DE QUEBEC MINS DE LA VOIRIE 255 BL CREMAZIE E #800 H2M ILS						9F							
1001	43324750	LOT BLVD DECARIE													
2002		10 50	P153		1000	345									
2002						360									

CODE	COMPTE	EMPLACEMENT - NOM, PROFESSION, RÉSIDENCE					CATEGORIE BÂTIMENT	SCOLAIRE		VALEUR EN DOLLARS			MUNICIPAL	REMARQUES		
		DIV. CAD.	CADASTRE	SUBDIVISION	FRONT	PROFONDEUR		SUPERFICIE	TERR.	TERRAIN	BÂTISSE	TOTAL				
2004 2004 2999	43324750	10 50	P154		2000	360 390	7500									
3001							11000									
4204 4604		PROVINCE DE QUEBEC MINS DE LA VOIRIE 255 BL CREMAZIE E #800 H2H ILS														
1001	43324850	5149-53 BLVD DECARIE														
2002 2002 2004 2004 2006 2006 2999		10 50	P144		220	8850	14100									
3001					100											
2004 2004 2006 2006 2999		10 50	P147		2055	8650	1,81300									
3001					2050	8820										
2004 2006 2006 2999		10 50	P148-1		1200	8820	1,05700									
3001						8800	3,81100									
4204 4604		M YVON DUMAMEL, TAVERNIER 2332 BOURGOIN ST LAURENT H4R 1M9														
1001	43324900	5159 BLVD DECARIE														
2002 2002 2004 2004 2006 2006 2008 2008 2999		10 50	P146-2		800	8800	70500									
3001					2000	8790										
2004 2004 2006 2006 2008 2008 2999		10 50	P149		2000	8790	1,75500									
3001					2000	8760										
2004 2006 2006 2008 2008 2999		10 50	P150		2000	8760	1,74900									
3001					2000	8730										
4204 4604		10 50	P151		2000	8730	1,74300									
3001						8700	5,95200									
4204 4604		BANQUE D'ÉPARGNE DE LA CITE ET DU DISTRICT DE MTL 5159 BL DECARIE H3R 3C2														
1001	43325200	5167 BL DECARIE														
2002 2002 2004 2004 2999		10 50	P152		2000	8700	1,73700									
3001					1000	8670										
2004 2004 2999		10 50	P153		1000	8670	86600									
3001						8655	2,60300									
4204 4604		10 50	P154		2000	8655	1,73700									
3001					1000	8670	86600									
2004 2004 2999		10 50	P153		1000	8670	86600									
3001						8655	2,60300									

CODE	COMPTE	EMPLACEMENT - NOM, PROFESSION, RÉSIDENCE					C	C	C	C	C	C	VALEUR EN DOLLARS			MUNICIPAL	REMARQUES
		DIV. CAD	CADASTRE	SUBDIVISION	FRONT	PROFONDEUR							SUPERFICIE	CATÉGORIE BÂTIMENT	SCOLAIRE		
4201 4601	43325200	MEUBLE JUVENILE DECARIE 1984 INC 5167 DECARIE BL H3W 3C2					CF	1									
1001	43325300	5171-75 BLVD DECARIE															
2002		10 50	P153	1000	8645	86500											
2002					8640												
2004		10 50	P154	2000	8640	1,72500											
2004					8610												
2999						2,59000											
3001																	
4201 4601		MILLIL CORP 5171 DECARIE H3W 3C2					CF	3									
1001	43325400	5177-93 BLVD DECARIE															
2002		10 50	P156	2000	8555	1,71100											
2004		10 50	P155	2000	8555	1,71100											
2006		10 50	P157	2000	8555	1,71100											
2008		10 50	P158	2000	8555	1,71100											
2999						6,84400											
3001																	
4202 4602		MR GREGORY EFRAIMIDIS 4906 CIRCLE RD H3W 1Z7					IA	1									
1001	43325800	5203 8L DECARIE															
2002		10 50	P159	2000	8500	1,69500											
2002					8460												
2004		10 50	P160	1000	8460	84500											
2004					8450												
2999						2,54000											
3001																	
4204 4604		MR NORMAN GOLDBERG 1/2, ENGINEER 5205 BLVD DECARIE H3W 3C2					IA	1									
4207 4607		MRS AARON GORDON (RHODA GOLDBERG 1/4) 5250 ROSEDALE AVE H4W 2H6					SA	1									
4210 4610		MRS ISSIE ELMAN (DOVINA GOLDBERG 1/4) 5755 DAVIES AVE H4W 2R5					SA	1									
1001	43325810	LOT BLVD DECARIE															
2002		10 50	P158	2000	473	9700											
2002					500												
2004		10 50	P155	2000	350	8100											
2004					418												
		MICROFICHE 52 B-16															

CERT.	EFF.	
12-10-84	1-1-85	306

28.500	77.500	106.000
28500	64900	93400

CODE	COMPTE	EMPLACEMENT - NOM, PROFESSION, RÉSIDENCE						CATEGORIE BÂTIMENT	SCOLAIRE		VALEUR EN DOLLARS			MUNICIPAL	REMARQUES
		DIV. CAD.	CADASTRE	SUBDIVISION	FRONT	PROFONDEUR	SUPERFICIE		D	TERR. P. C.	TERRAIN	BÂTISSÉ	TOTAL		
2006	43325810	10 50	P156		2000	410	8600								
2006						445									
2008		10 50	P157		2000	445	9200								
2008						473									
2999							35600								
3001								6B	2B1	1			1	E04 204-1	
4204		PROVINCE DE QUEBEC MINS DE LA VOIRIE						9F	1						
4604		255 BL CREMAZIE E #800 H2K ILS													
1001	43325820	LOT BLVD DECARIE													
2002		10 50	P159		2000	510	10500								
2002						540									
2004		10 50	P160		2000	540	11100								
2004						570									
2006		10 50	P161		2000	570	11700								
2006						600									
2999							33300								
3001								6B	2B1	1			1	E04 204-1	
4204		PROVINCE DE QUEBEC MINS DE LA VOIRIE						9F	1						
4604		255 BL CREMAZIE E #800 H2K ILS													
1001	43325830	LOT BLVD DECARIE													
2002		10 50	P163		2000	600	12000								
2004		10 50	P164		2000	600	12000								
2006		10 50	P165		2000	600	12000								
2008		10 50	P167		2000	600	12000								
2010		10 50	P168		2000	600	12000								
2012		10 50	P166		2000	600	12000								
2014		10 50	P173		2000	600	12000								
2016		10 50	P169		2000	600	12000								
2018		10 50	P170		2000	600	12000								
2020		10 50	P171		2000	600	12000								
2022		10 50	P172		2000	600	12000								
2024		10 50	P174		2000	600	12000								
2026		10 50	P175		2000	600	12000								
2028		10 50	P162		2000	600	12000								
2999							1,68000								
3001								6B	2B1	1			1	E04 204-1	
4204		PROVINCE DE QUEBEC MINS DE LA VOIRIE						9F	1						
4604		255 BL CREMAZIE E #800 H2K ILS													
1001	43325840	LOT BLVD DECARIE													
2002		10 50	P176		2000	600	12000								
2004		10 50	P177		2000	600	12000								
		MICROFICHE		52 C-16											

CODE	COMPTE	EMPLACEMENT - NOM, PROFESSION, RESIDENCE						CATEGORIE BÂTIMENT	SCOLAIRE		VALEUR EN DOLLARS			MUNICIPAL *	REMARQUES	
		DIV. CAD.	CADASTRE	SUBDIVISION	FRONT	PROFONDEUR	SUPERFICIE		TERR. P.	C.	TERRAIN	BÂTISSÉ	TOTAL			
2999	43325840						24000									
3001								6B	2B1	1			1	EO4	204-1	
4204		PROVINCE DE QUEBEC MINS. DE LA VOIRIE						9F	1							
4604		255 BL CREMAZIE E #800 H2M ILS														
1001	43325850	LOT BLVD DECARIE														
2002		10 50	P178		2000	600	12000									
2004		10 50	P179		2000	600	12000									
2006		10 50	P180		2000	600	13800									
2006					TRR	1500										
2999							37800									
3001								6B	2B1	1			1	EO4	204-1	
4204		PROVINCE DE QUEBEC MINS. DE LA VOIRIE						9F	1							
4604		255 BL CREMAZIE E #800 H2M ILS														
1001	43325900	5205-07 BLVD DECARIE														
2002		10 50	P160		1000	8450	84500									
2002						8430										
2004		10 50	P161		2000	8430	1,68300									
2004						8400										
2999							2,52800									
3001								4B	1 2B1	27800	30400	58200	T C	1		
4204		MR NORMAN GOLDBERG 1/2, ENGINEER						SA	1							
4604		5205 BLVD DECARIE H3M 3C2														
4207		MRS AARON GORDON IRMODA GOLDBERG 1/4)						SA	1							
4607		5250 ROSEDALE AVE H4V 2N6														
4210		MRS ISSIE ELMAN (DOVENA GOLDBERG 1/4)						SA	1							
4610		5755 DAVIES AVE H4W 2RS														
1001	43326000	5209-19 BL DECARIE														
2002		10 50	P162		2000	8400	1,68000									
2004		10 50	P163		2000	8400	1,68000									
2006		10 50	P164		2000	8400	1,68000									
2999							5,04000									
3001								4A	2 2B1	55500	224600	280100	Y S	1		
4201		MR JACK BENDERMAN						SA	1							
4601		4100 CH DE LA-COTE-DES-NEIGES H3M 1N8														
1001	43326100	5225 BLVD DECARIE														

43326000

4201 - Mr. Alexander Rosman

1A11

4601 - 4355 de la Culture H3W1K6

4202 - Mrs. Bessie Gontarnick Rosman

2A11

5101 at: Morners Investment

5102 100 Sherbrooke W. # 2007

DEPT.	OFF.
5-385	3-185

mtl H3A 8R7 7185 (24-4-85) om H557

1000 1000 1000 1000 1000 1000

1000 1000 1000 1000 1000 1000

1000 1000 1000 1000 1000 1000

1000 1000 1000 1000 1000 1000

1000 1000 1000 1000 1000 1000

1000 1000 1000 1000 1000 1000

1000 1000 1000 1000 1000 1000

1000 1000 1000 1000 1000 1000

1000 1000 1000 1000 1000 1000

1000 1000 1000 1000 1000 1000

1000 1000 1000 1000 1000 1000

1000 1000 1000 1000 1000 1000

1000 1000 1000 1000 1000 1000

1000 1000 1000 1000 1000 1000

1000 1000 1000 1000 1000 1000

1000 1000 1000 1000 1000 1000

1000 1000 1000 1000 1000 1000

1000 1000 1000 1000 1000 1000

1000 1000 1000 1000 1000 1000

1000 1000 1000 1000 1000 1000

1000 1000 1000 1000 1000 1000

1000 1000 1000 1000 1000 1000

1000 1000 1000 1000 1000 1000

1000 1000 1000 1000 1000 1000

1000 1000 1000 1000 1000 1000

1000 1000 1000 1000 1000 1000

1000 1000 1000 1000 1000 1000

1000 1000 1000 1000 1000 1000

1000 1000 1000 1000 1000 1000

1000 1000 1000 1000 1000 1000

1000 1000 1000 1000 1000 1000

1000 1000 1000 1000 1000 1000

1000 1000 1000 1000 1000 1000

1000 1000 1000 1000 1000 1000

1000 1000 1000 1000 1000 1000

1000 1000 1000 1000 1000 1000

1000 1000 1000 1000 1000 1000

1000 1000 1000 1000 1000 1000

1000 1000 1000 1000 1000 1000

1000 1000 1000 1000 1000 1000

1000 1000 1000 1000 1000 1000

CODE	COMPTE	EMPLACEMENT - NOM, PROFESSION, RÉSIDENCE					CATEGORIE BÂTIMENT	SCOLAIRE		VALEUR EN DOLLARS			MUNICIPAL *	REMARQUES	
		DIV. CAD.	CADASTRE	SUBDIVISION	FRONT	PROFONDEUR		SUPERFICIE	TERR. P. C.	TERRAIN	BÂTISSE	TOTAL			
2002	43326100	10 50	P165		2000	8400	1,68000								
2004		10 50	P166		2000	8400	1,68000								
2006		10 50	P167		2000	8400	1,68000								
2008		10 50	P168		2000	8400	1,68000								
2010		10 50	P169		2000	8400	1,68000								
2012		10 50	P170		2000	8400	1,68000								
2014		10 50	P171		2000	8400	1,68000								
2999							11,76000								
3001								41	2	201	116000	395800	513800	T C I	
4201		521498 ONTARIO LIMITED													
4601		146 BLOOR ST WEST TORONTO ONT M5S 2K2 100 Simco Toronto Ontario M5H 3G2 P1222 4946 (20-11-85)					CA	2							
1001	43327000	5235-53 BLVD DECARIE													
2002		10 50	P175		2000	8400	1,68000								
2004		10 50	P172		2000	8400	1,68000								
2006		10 50	P173		2000	8400	1,68000								
2008		10 50	P174		2000	8400	1,68000								
2999							6,72000								
3001								45	1	201	67200	778700	845900	T C I	
4201		DAVID BLOOM													
4601		5235 BL DECARIE H3W 3C2													
1001	43327100	5265-71 BLVD DECARIE													
2002		10 50	P176		2000	8400	1,68000								
2004		10 50	P177		2000	8400	1,68000								
2999							3,36000								
3001								48	2	201	33600	139900	173500	T C I	
4202		HORANTZ REALTY LTD													
4602		5265 BL DECARIE H3W 3C2					CA								
6400		CORRESPONDANCE ANGLAISE 1/10/85													
1001	43327300	5281-89 BL DECARIE													
2002		10 50	P178		2000	8400	1,68000								
2004		10 50	P179		2000	8400	1,68000								
2006		10 50	P180		2000	8400	1,68000								
2999							5,02200								
3001								4A	1	201	57800	201400	259200	T C I	
4201		MR NORMAN KATZ													
4601		5285 BL DECARIE #400 H3W 3C2					CA								
		MICROFICHE 52 E-16													

CERT.	APP.	
12-10-84	1-185	306
CERT.	APP.	
14-5-85	1-285	339

CODE	COMPTÉ	EMPLACEMENT - NOM, PROFESSION, RÉSIDENCE					CATEGORIE BÂTIMENT	SCOLAIRE		VALEUR EN DOLLARS			MUNICIPAL	REMARQUES
		DIV. CAD.	CADASTRE	SUBDIVISION	FRONT	PROFONDEUR		SUPERFICIE	TERR P C	TERRAIN	BÂTISSE	TOTAL		
4202 4602 4203 4603	43327300	MR LARRY KATZ 1455 SHERBROOKE O #2604					JA							
		MR MORRIS CARON 66 HARROW RD HAMPSTEAD H3X 3W8					JA							
7501		ISABELLA												
1001	43327450	LOT BLVD DECARIE												
2002		10 50	P341	2100	600	12600								
2004		10 50	P342	2000	600	12000								
2999						24600								
3001							6B	2B1	1			1	ED4 204-1	
4204 4604		PROVINCE DE QUEBEC MINS DE LA VOIRIE 255 BL CREMAZIE E #000 H2K 1L5					PF							
1001	43327550	LOT BLVD DECARIE												
2002		10 50	P343	2000	600	12000								
2004		10 50	P344	2000	600	12200								
2999						24200								
3001							6B	2B1	1			1	ED4 204-1	
4204 4604		PROVINCE DE QUEBEC MINS DE LA VOIRIE 255 BL CREMAZIE E #000 H2K 1L5					PF							
1001	43327600	5301-05 BL DECARIE												
2002		10 50	P341	2100	6400	1,76400								
2004		10 50	P342	2000	6400	1,68000								
2999						3,44400								
2001							4A	2 2B1	3B700	83400	122100	T C 1		
4204 4604		KANE & FETTERLEY INC 5301 BL DECARIE H3W 3C4					CA							
1001	43327700	5311-15 BL DECARIE												
2002		10 50	P344	2000	6396	1,67800								
2002					6320									
2004		10 50	P343	2000	6400	1,68000								
2004					6396									
2999						3,35800								
3001							4B	1 2B1	27200	58700	85900	T C 1		

43327300

3F31

4201 Mele Alice Pham

4601 1160 St Mathew #1201 H3H 2P4

CLAT.	EP.	
21/5/85	06/12/85	370

CODE	COMPTE	EMPLACEMENT - NOM, PROFESSION, RÉSIDENCE						CATEGORIE BATIMENT	SCOLAIRE		VALEUR EN DOLLARS			MUNICIPAL	REMARQUES
		DIV CAD	CADASTRE	SUBDIVISION	FRONT	PROFONDEUR	SUPERFICIE		TERR. P.C.	TERRAIN	BATISSE	TOTAL			
4201 4601 6400	43327700	MR PETER Y SUM, PHYSICIAN 4945 CIRCLE RD H3W 1Z8 CORRESPONDANCE ANGLAISE						1A							
1001	43327800	5317-23 BLVD DECARIE													
2002 2004 2004 2999		10 50	P345		2000	8300					1,67300				
		10 50	P346		2000	8370					1,66500				
						8300									
											3,33800				
3001								4A	1 2B1	27000	55000	82000	T C 1		
4204 4604 6400		MRS ERWIN I KLEIN (CECILE E EFROSI) 5500 CLARAWALD H3X 2S8 <i>Correspondance anglaise F.F. 30/1/85</i>						5A							
3001	43327900	5325/31/33 BL DECARIE													
2002 2002		10 50	P347		2000	8300					1,45400				
						8290									
2004 2006 2999		10 50	P348		2000	8170					1,64100				
		10 50	P349		1400	8110					1,14000				
											4,43500				
3001								4A	2 2B1	35900	100000	135900	T C 1		
4201 4601 6400		BOULANGERIE ET PATISSERIE RENFELL INC 5325 DECARIE H3X 3C4 CORRESPONDANCE ANGLAISE <i>ff/17/85</i>						CF							
1001 1002	43328200	5335-47 BLVD DECARIE 5280 AVE LACOMBE <i>V.L.</i>													
2002 2002		10 50	P349		600	8110					48600				
						8080									
2004 2006		10 50	P1055		3300	7910					2,63800				
		10 50	P1054		2700	7770					2,11300				
2008 2008 2999		10 50	P353		695	7740					55200				
					702	7690									
											5,78900				
3001								4A	1 2B1	54800	169300	224100	T C 1		
4201 4601 4202 4602		MR CHAUR H CHUANG 5280 AV LACOMBE #2 H3W 1S4 MRS CHAUR H CHUANG (CHING T YANG) 5280 AV LACOMBE #2 H3W 1S4						1A 2A							
7001		AVE LACOMBE													

CODE	COMPTÉ	EMPLACEMENT - NOM, PROFESSION, RÉSIDENCE					CATEGORIE BÂTIMENT	SCOLAIRE		VALEUR EN DOLLARS			MUNICIPAL	REMARQUES	
		DIV. CAD.	CADASTRE	SUBDIVISION	FRONT	PROFONDEUR		SUPERFICIE	TERR. P. C.	TERRAIN	BÂTISSE	TOTAL			
1001	43328550	5405 BL DECARIE													
2002		10 50	1196		199	5940					14,31200				
2002					22200	7500									
3001							46	2	281	129300	125600	254900	T	C 1	
4211		TEXACO CANADA LTD					CA	2							
4611		90 WYNFORD DR TAX DEPT DON MILLS ONT M3C 1K5													
5701		ATT TEXACO CANADA INC SERVICE DES TAXES													
5702		90 WYNFORD DR DON MILLS ONT M3C 1K5													
7001		BL EDUARD MONTPETIT													
1001	43329400	5455 BL DECARIE													
2002		10 50	P1193		8000	5610					4,50500				
2002						5680									
2004		10 50	1194		2960	6122					1,81100				
2004					2959										
2006		10 50	P1193		2959	1890					57200				
2008		10 50	P1193		9000	5680					5,16400				
2999						5793									
											12,05200				
3001							46	2	281	101700	71000	172700	T	C 1	
4204		SUN OIL COMPANY LTD					CA	2							
5701		ATT F R LIPIDITY													
5702		56 WELLESLEY W TORONTO ONT M5S 2S4													
1001	43330100	LOT BLVD DECARIE													
2002	A-138467	10 50	P1052												
2004	28-3-85	10 50	P1051												
2006	A-151753	10 50	P1050												
2999	9-10-85														
3001															
4204		PROVINCE DE QUÉBEC MINS DE LA VOIRIE					VF	1							
4604		255 BL CREMAZIE E 4400 H2H IL5													
6620		Propriété rurale à contact avec terrain vague devant													
1001	43330400	LOT BLVD DECARIE													
2002	A-138467	10 50	P1049		3000	1490					1,96000				
2002	28-3-85					16500									
2004		10 50	P1048			16900									
2999						2,12900									
3001							68		281					204-1	

Document de
43330400-0500 -
0600-0700-1000-1100

2785 28385 340

204-3
204-264-1

2785 28385 340

2785 28385 340

annulé / parti avec
43330100

43330100

43330100

9FE1

4201 La Ville de Montréal - Service de la Justice

2002 10 50 P1052 9.10 53.31 487.00

9.20 53.22

4601 507 Pl. d'Armes #300 H2M/218

2004 10 50 P1052 21.00 53.28 1,117.00

20.90 53.21

CERT. SF. 2-785 283-85

ANNULÉ

2006 10 50 P1051 9.00 53.26 482.00

8.10 53.28

2008 10 50 P1051 21.00 53.23 1,121.00

21.00 53.26

43330100

CFNA

2010 10 50 P1050 8.90 53.20 476.00

9.00 53.23

4201 Compagnie de construction Belemtech

2012 10 50 P1050 21.20 53.40 1,127.00

21.10 53.20

4601 3809 Des Sources & D. D. O H9B2A2

2014 10 50 P1049 8.80 53.49 473.00

8.90 53.40

CERT. SF. 211-286 07/10/85 370

2016 10 50 P1049 21.20 53.69 1,134.00

21.10 53.49

2018 10 50 P1048 8.80 53.78 475.00

8.90 53.69

2020 10 50 P1048 21.20 53.98 1,140.00

21.10 53.78

2022 10 50 P387 20.00 54.17 1,081.00

53.98

2024 10 50 P388 19.05 54.36 1,036.00

19.15 54.17

2026 10 50 P388 0.95 54.37 49.00

0.85 54.36

2028 10 50 P389 20.00 54.56 1,089.00

54.37

2030 10 50 P390 20.00 54.75 1,073.00

54.56

2032 10 50 P391 21.00 54.95 1,152.00

54.75

2034 10 50 P392 21.00 55.16 1,156.00

54.95

2999 14,688.00

CERT. SF. 2-785 283-85

CODE	COMPTE	EMPLACEMENT - NOM, PROFESSION, RÉSIDENCE						CATEGORIE BÂTIMENT	SCOLAIRE		VALEUR EN DOLLARS			MUNICIPAL	REMARQUES	
		DIV. CAD.	CADASTRE	SUBDIVISION	FRONT	PROFONDEUR	SUPERFICIE		TERR.	P. C.	TERRAIN	BÂTISSE	TOTAL			
4204 4404	43330400	PROVINCE DE QUEBEC MINS DE LA VOIRIE 255 BL CREMAZIE E #800 H2M 1L5						PF								
		ANNULÉ														
1001	43330500	LOT BLVD DECARIE														
2002 2002	A-138467 28-3-85	10 50	P1048		2743	6590 6670	1,81900									
3001		ANNULÉ						6E	281	1			1	E04	204-1 43330,00	
4204 4404		PROVINCE DE QUEBEC MINS DE LA VOIRIE 255 BL CREMAZIE E #800 H2M 1L5						PF								
		ANNULÉ														
1001	43330600	LOT BL DECARIE														
2002 2004 2004 2006 2999	A-138467 28-3-85	10 50	P389		2000	6850 6670 6730 6790	1,26400 1,34000 1,35200 1,05600									
3001		ANNULÉ						6B	281	1			1	E04	204-1	
4204 4404		PROVINCE DE QUEBEC MINS DE LA VOIRIE 255 BL CREMAZIE E #800 H2M 1L5						PF								
		ANNULÉ														
1001	43330700	LOT BLVD DECARIE														
2002 2002	A-138467 28-3-85	10 50	P390		2000	6090 6110	1,22000									
3001		ANNULÉ						6D	281	1			1	E04	204-1	
4204 4404		PROVINCE DE QUEBEC MINS DE LA VOIRIE 255 BL CREMAZIE E #800 H2M 1L5						PF								
		ANNULÉ														
1001	43330800	LOT BLVD DECARIE														
2002 2002	A-138467 28-3-85	10 50	P391		2100	6110 6140	1,28600									
3001		ANNULÉ						6B	281	1			1	E04	204-1	
4204 4404		PROVINCE DE QUEBEC MINS DE LA VOIRIE 255 BL CREMAZIE E #800 H2M 1L5						PF								
		ANNULÉ														
1001	43331000	LOT BLVD DECARIE														
2002 2602	A-138467 28-3-85	10 50	P392		2100	6140 6160	1,29100									
		ANNULÉ														

CODE	COMPTE	EMPLACEMENT - NOM, PROFESSION, RÉSIDENCE					CATEGORIE BÂTIMENT	SCOLAIRE		VALEUR EN DOLLARS			MUNICIPAL	REMARQUES					
		DIV CAD	CADASTRE	SUBDIVISION	FRONT	PROFONDEUR		SUPERFICIE	TERP.	TERRAIN	BÂTISSÉ	TOTAL		CERT.	EFF.				
3501	43331150																		
4204		PROVINCE DE QUEBEC MINS DE LA VOIRIE																	
4604		255 BL CREMAZIE E #800 H2M ILS																	
7001		AVE DUPUIS																	
1001	43331110	LOT BLVD DECARIE																	
2002		10 50	P345		2000	620					12700								
2002						650													
2004		10 50	P346		2000	650					13300								
2004						680													
2006		10 50	P347		2000	680					14300								
2006						750													
2008		10 50	P348		2000	750					15500								
2008						800													
2010		10 50	P349		2000	800					17500								
2010						950													
2012		10 50	P1055		3300	950					33800								
2012						1100													
2014		10 50	P1054		2700	1100					32400								
2014						1300													
2016		10 50	P353		690	1300					9000								
2016						1310													
2999											1,48500								
3001																			
4204		PROVINCE DE QUEBEC MINS DE LA VOIRIE																	
4604		255 BL CREMAZIE E #800 H2M ILS																	
1001	43331120	LOT BLVD DECARIE																	
2002		10 50	P356																
2004		10 50	P357																
2006		10 50	P358																
2008		10 50	P359																
2010		10 50	P360																
2012		10 50	P361																
2014		10 50	P362																
2016		10 50	P363																
2018		10 50	P364																
2020		10 50	P365																
2022		10 50	P366																
2024		10 50	P367																
2026		10 50	P371																
2028		10 50	P372																
2030		10 50	P373																
2032		10 50	P374																
2034		10 50	P375																
2036		10 50	P376																
2038		10 50	P1053																
2040		10 50	P1052																
2042		10 50	P1051																

ANNULÉ

CERT.	EFF.	
2785	28785	R
204-1		

Annulé + poli sur
43330100

CODE	COMPTE	EMPLACEMENT - NOM, PROFESSION, RÉSIDENCE						C	C	C	C	C	C	C	C	C	C	C	C	C	C	C	C	REMARQUES		
		DIV. CAD	CADASTRE	SUBDIVISION	FRONT	PROFONDEUR	SUPERFICIE																		CATÉGORIE BÂTIMENT	SCOLAIRE
2044 2999	43331120	10 50	P1050																							
3001																										
4204 4604		PROVINCE DE QUEBEC MINS DE LA VOIRIE 255 BL CREMAZIE E #800 H2M ILS																								
1001	43331130	LOT BLVD DECARIE																								
2002	A 138467	10 50	P1049	3000	2510	74000																				
2002	28-3-85				2420																					
2004 2999		10 50	P1048	3000	2330	71200																				
3001						1,45200																				
4204 4604		PROVINCE DE QUEBEC MINS DE LA VOIRIE 255 BL CREMAZIE E #800 H2M ILS																								
1001	43331140	LOT BLVD DECARIE																								
2002	A-138467	10 50	P387	2000	2330	46000																				
2002	28-3-85				2270																					
2004 2006 2999		10 50	P388	2000	2210	44800																				
3001		10 50	P389	2000	2150	4,36000																				
4204 4604		PROVINCE DE QUEBEC MINS DE LA VOIRIE 255 BL CREMAZIE E #800 H2M ILS																								
1001	43331150	LOT BLVD DECARIE																								
2002		10 50	P392	2100	2860	59900																				
2002					2870																					
2004 2004		10 50	P390	2000	2910	58000																				
2006 2006 2999		10 50	P391	2100	2890	60900																				
3001					2860																					
4204 4604		PROVINCE DE QUEBEC MINS DE LA VOIRIE 255 BL CREMAZIE E #800 H2M ILS																								
1001	43331200	LOT BL DECARIE																								
2002		10 50	PS29																							

CODE	COMPTÉ	EMPLACEMENT - NOM, PROFESSION, RÉSIDENCE						CATÉGORIE BÂTIMENT	SCOLAIRE		VALEUR EN DOLLARS				MUNICIPAL	REMARQUES
		CIV. CAD.	CADASTRE	SUBDIVISION	FRONT	PROFONDEUR	SUPERFICIE		FERR P.C.	TERRAIN	BÂTISSE	TOTAL				
2004 2306 2999	43331200 A-138467 28-3-85	10 50 10 50	P530 P531	VERSOS four cadastre + dimension			16729.00 3,77600								* Provenit de 13331500-1550- 1650-1700-1800 CERT. EFF. R 27-85 28-3-85 340 135000 135000 204-1	
3001	A-151753 2-10-85			VERSOS				68	281					1 E04	204-1	
4204 4604				PROVINCE DE QUEBEC MINS DE LA VOIRIE 255 BL CREMAZIE E 4800 H2M ILS												
1001	43331500 A-126467 28-3-85			LOT BLVD DECARIE												
2002 2002 2004 2004 2999		10 50 10 50	P1157 P1156		3000	6300 6500 6500 6690	1,93000 1,96600 3,89600									
3001				ANNULÉ				68	281					1 E04	204-1	
4204 4604				PROVINCE DE QUEBEC MINS DE LA VOIRIE 255 BL CREMAZIE E 4800 H2M ILS												
1001	43331550 A-138467 28-3-85			LOT BL DECARIE												
2002 2004 2999		10 50 10 50	P1155 P1154				3,44100									
3001				ANNULÉ				68	281					1 E04	204-1	
4204 4604				PROVINCE DE QUEBEC MINS DE LA VOIRIE 255 BL CREMAZIE E 4800 H2M ILS												
1001	43331650 A-138467 28-3-85			LOT BL DECARIE												
2002 2004 2999		10 50 10 50	P1154 P1153													
3001				ANNULÉ				68	281					1 E04	204-1	
4204 4604				PROVINCE DE QUEBEC MINS DE LA VOIRIE 255 BL CREMAZIE E 4800 H2M ILS												
1001	43331700 A-138467 28-3-85			LOT BL DECARIE												
2002 2004 2999		10 50 10 50	P1152 P1151				2,35700									
3001				ANNULÉ				68	281					1 E04	204-1	

43331200

4201 La Ville de Montréal Service de la Gestion

9FE1

4601 507 Pl. d'Amers #300

Immobilier

ANNULE

CERT.	EFF.
2785	28385

43331200

4201 Compagnie de construction Peloux inc.

CPNR

4601 3869 Des Sources D.O.O. 493 2A2

CERT.	EFF.
41266	49198
	370

43331200

2002 10 50 P529 20.01 56.33 1,121.00

20.00 55.79

2004 10 50 P530 10.20 56.60 576.00

1 56.33

2006 10 50 P530 9.80 56.86 556.00

56.60

2008 10 50 P531 20.01 57.40 1,143.00

20.00 56.86

2010 10 50 P1157 20.01 58.21 1,134.00

20.00 57.40

2012 10 50 P1156 3.40 58.45 198.00

3.40 58.21

2014 10 50 P1156 26.67 60.35 1,580.00

26.60 58.45

2016 10 50 P1155 30.07 62.49 1,842.00

30.00 60.35

2018 10 50 P1154 3.31 62.72 207.00

3.30 62.49

2020 10 50 P1154 2.77 64.62 1,700.00

26.70 62.72

2022 10 50 P1153 30.08 66.76 1,971.00

30.00 64.62

2024 10 50 P1152 5.31 67.14 355.00

5.30 66.76

2026 10 50 P1152 24.73 68.34 1,673.00

24.70 67.14

2028 10 50 P1151 6.31 68.65 422.00

6.30 68.34

2030 10 50 P1151 23.73 69.40 1,641.00

23.70 68.65

2999 16,729.00

CERT.	EFF.
2785	28385

CODE	COMTE	EMPLACEMENT - NOM, PROFESSION, RÉSIDENCE					CATEGORIE BÂTIMENT	SCOLAIRE		VALEUR EN DOLLARS			MUNICIPAL	REMARQUES	
		DIV. CAD.	CADASTRE	SUBDIVISION	FRONT	PROFONDEUR		SUPERFICIE	TERR. P. C.	TERRAIN	BÂTISSE	TOTAL			
4204 4604	43331700	PROVINCE DE QUEBEC MINS DE LA VOIRIE					9F	1							
		255 BL CREMAZIE E 4800 H2M ILS													
1501 2002 3001	43331800	LOT BL DECARIE					D								
		10 50 P1151					2,03400								
4204 4604	43331800	PROVINCE DE QUEBEC MINS DE LA VOIRIE					9F	1							
		255 BL CREMAZIE E 4800 H2M ILS													
1001	43331850	LOT BL DECARIE													
2002		10 50	P1150	3000	1540	44400									
2002					1420										
2004		10 50	P1149	3040	1420	41600									
2004					1320										
2006		10 50	P1148	1000	1320	13100									
2006					1290										
2999						99100									
3001							68	281	1			1	E04	204-1	
4212		PROVINCE DE QUEBEC MINS DE LA VOIRIE					9F	1							
4612		255 BL CREMAZIE E 4800 H2M ILS													
1001	43331900	5695 BL DECARIE													
2002		10 50	P1150	3000	5960	1,82600									
2002					6017										
2004		10 50	P1149	3040	6017	1,92400									
2004					6440										
2006		10 50	P1148	1000	6440	63900									
2006					4425										
2999						4,38900									
3001							4E	2 281	35600	176200	211800	T C I			
4204		BANK OF MONTREAL					CA	2							
4604		C P 1417 55 BLOOR O TORONTO ONT. M4W 3N5													
7001		CH COTE STE CATHERINE													
1001	43332200	5781 BLVD DECARIE													
2002		10 50	P1146	2000	7857	1,57400									
2002					7862										
2004		10 50	P1145	3000	7888	2,36000									
2006		10 50	P1144	3000	7970	2,36900									
2008		10 50	P1143	3000	7950	2,36300									

SERVICE D'ÉVALUATION

CODE	COMPTE	EMPLACEMENT - NOM, PROFESSION, RÉSIDENCE					CATEGORIE BÂTIMENT	SCOLAIRE		VALEUR EN DOLLARS			MUNICIPAL	REMARQUES	
		DIV. CAD	CADASTRE	SUBDIVISION	FRONT	PROFONDEUR		SUPERFICIE	TERR	P. C.	TERRAIN	BÂTISSÉ			TOTAL
2999	43332200						8,68600	4G			78400	120600	199000	T C	CERT. EFF. 30/10/84 11/85 306
3001								4B			78400	120600	199000	T C	
4204		GULF OIL CANADA LTD						46	2	2B1	78400	67700	147800	T C	CERT. EFF. 24/7/85 11/85 354
4304		2020 UNIVERSITY H3A 2A5													
6124															
1001	43332500	5725-29 BL DECARIE													
2002	A-113392		10 50	P1142	3000	7950	2,39200								
2002	10-6-85					7990									
3001								4A	2	2B1	19200	78200	97400	T S I	
4201		123616 CANADA INC													
4601		7250 HILE END #405 H2R 2Z6													
1001	43332600	5733-41 BL DECARIE													
2002			10 50	P557	2000	7990	1,60400								
2002						8050									
2004			10 50	P558	2000	8050	1,60400								
2004						7990									
2004			10 50	P559	2000	7990	1,60400								
2006						8050									
2999							4,61200								
3001								4A	2	2B1	39000	266900	305900	T S I	
4203		EDWIL HOLDINGS LTD													
4603		250, GEORGE V LACHINE H85 2R6													
1001	43332900	5743-45 BL DECARIE													
2002	A-135427		10 50	P1141	3000	8050	2,42500								
2002						8120									
2004	5-2-85		10 50	P1140	3000	8050	2,42500								
2004	V.L.					8120									
2999							4,85000								
3001	A-149506							3A	1	2B1	39300	82400	121700	T R I	
4201	22-8-85														
4601		MME MONIQUE MARCHAND													
		81 1E AVENUE N ROXBORO H8Y 2K8													
1001	43333100	5757 BL DECARIE													
2002	V.L.		10 50	P1139	5000	8120	4,07200								
2002						8170									
3001								3A	1	2B1	33000	398500	431500	T R I	

43332900

IAJ2

4201 Mr. Thomas Sengen
4601 5612 Cartierwood Ave. E. #140 W 119
4445 Bellechasse #306 HIT 3R9 F 1222 #4732 A. 23h10

3A.11

4202 Mrs. Bonnie Moffat
4602 4445 Bellechasse #105 HIT 2R9

CERT.	EFF.
11-3-85	5-2-87

ANNULE!

43332500

IF.11

4201 Mr. Antonio B. Salama
4601 3800 Ch. Cote Ste Catherine #14 H.T. 1E1

CERT.	EFF.
55-7	10-6
85	85

43332900

IF.11

4201 Mr. Michel Michalopoulos
4601 5674 Clarendon Ave. H3X 2S8

CERT.	EFF.
15/11/85	22/1/85
	35/6

CODE	COMPTE	EMPLACEMENT - NOM, PROFESSION, RÉSIDENCE							CATEGORIE BÂTIMENT	SCOLAIRE	VALEUR EN DOLLARS			MUNICIPAL	REMARQUES	
		DIV. CAD	CADASTRE	SUBDIVISION	FRONT	PROFONDEUR	SUPERFICIE	TERR. P.			TERR. C.	TERRAIN	BÂTISSE			TOTAL
4201 4601	43333100 <i>A 155842</i> <i>13-12-85</i>	MR SAN GREGORIO							1A	1						
		3150 CH ST SULPICE			H3Y 2R9											
		VERSO														
1001	43333200	5763-67 BLVD DECARIE														
2002 2002 2004 2004 2999	V.L.	10 50	P1137		3000	8170	2,46200									
		10 50	P1138		3000	8170	2,46200									
						8240	4,92400									
3001									38	1 2B1	39900	112600	152700	T 5 1		
4201 4601		MRS JOHN STAVRAKIS (GEORGIA BAGATELA)							5A	2						
		2200 CHARLES GILL			M3M 1V5											
1001	43333400	5776 BL DECARIE														
2002 2002 2004 2004 2999	V.L.	10 50	P1136		3000	8240	2,47600									
		10 50	P570		2000	8270	1,65600									
						8240	4,13200									
3001									38	1 2B1	33500	114200	147700	T 5 1		
4201 4601		MR MORRIS CARON							1A	1						
		66 HARROW RD HAMPSTEAD			M3X 3B8											
1001	43333600	5785 BLVD DECARIE														
2002 2002 2004 2004 2999		10 50	P571		2000	8290	1,66200									
		10 50	P572		2000	8340	1,66300									
						8340	3,32500									
3001									4A	1 2B1	31200	74500	105700	T 5 1		
4201 4601		MR MORRIS CARON							1A	1	31.000	104.000	135.000			
		66 HARROW RD HAMPSTEAD			M3X 3B8											
7001		BOUTRETT														
1001	43333800	5805 BL DECARIE														
2002 2004 2999		10 50	P688		2000	9420	1,88400									
		10 P50			7500	9420	7,06500									
							8,94900									
3001									4B 7B 4C	1 2B1	82100 82100	268900	351000	T 5 1		

CERT.	EFF.	
1982/86	1-5-85	396

CERT.	EFF.	
26/85	11/85	339

CERT.	EFF.	
28/11/85	11/4/85	3672

MICROFICHE 52 0-16

48333100

IAEI

4201 M. Norman Goodman

4601 40 Bienville Hampstead H3X 3B3

CFNI

4202 Construction Tidan Inc

4602 5180 Av. des Belles #320 H3S 2C7

DATE	TIME	NO.
11/28/86	13/10/85	370

DATE	TIME	NO.

CODE	COMPTÉ	EMPLACEMENT - NOM, PROFESSION, RÉSIDENCE					CATEGORIE BÂTIMENT	SCOLAIRE		VALEUR EN DOLLARS			MUNICIPAL	REMARQUES				
		DIV. CAD.	CADASTRE	SUBDIVISION	FRONT	PROFONDEUR		SUPERFICIE	TERR. P. C.	TERRAIN	BÂTIMENT	TOTAL		CERT.	EFF.			
4201 4601 4202 4602 4203 4603 4604 4605	43333800	RENE DAGENAIS BRUCE STRONGRIAN HOLDINGS LIMITED 240 CONSERVILLE H3L 1A3 10 CARSON, TORONTO ONTARIO M5W 3R4 HAURICE DAGENAIS 217 LES ERABLES L S L LAYAL H/R 1A3 F1222 # 4338 (17.185)ac. JEAN DAGENAIS 10420 PELOQUIN H2C 2HS (1222 # 4338 (17.185)ac Correspondance - Anglais - F (11-11-65) - L. Impôts sur le terrain au terrain visé descriptif					4A	1	281	37500	88200	125700	T S I	CERT. 3-12-84 EFF. 10-10-84				
1001 2002 2004 2006 2008 2010 2999	43334200	5839-45 BL DECARIE																
2002		10 50	P687-1															
2004		10 50	P686-2															
2006		10 50	P686-1															
2008		10 50	P685-3															
2010		10 50	P687-2															
2999						4,63100												
3001							4A	1	281	37500	88200	125700	T S I					
4205 4605		MR JANG CHEONG YEA 322 CHEROKEE BL WILLOWDALE ONT M2M 2B7					1A											
1001 2002 3001	43334400	5849-57 DECARIE																
2002		10 50	P685-2			1,88400												
3001							4A	1	281	15500	53500	69000	T C I					
4201 4601		Mlle CELESTE PEREIRA 4482 BL EDOUARD MONTREUIL H3T 1L2 C.P. 344, Station Smeadon H3X 3T9 F1222 (27-9-84) V.B. 4082					3F											
1001 2002 2004 2999	43334420	LOT BL DECARIE																
2002		10 50	P685-1															
2004		10 50	P684-2															
2999						63100												
3001							6B	281	1				1 E26 NOMINALE					
4204 4604 4207		M LOUIS P TRUDEAU, ADMINISTRATEUR 5155 WEST BROADWAY H4V 2A1 M PAUL EMILE TRUDEAU					1F											
1001 2002 2004 2006 2008 2010 2999	43334440	5865 BL DECARIE																
2002		10 50	684-P1	900	8420	75800												
2004		10 50	P684-2	1500	8420	1,26300												
2006		10 50	P683-2	1350	8420	1,13700												
2008		10 50	P683-1	1750	8420	1,47300												
2010		10 50	P682-3	125	8420	10500												
2999						4,73600												
3001							3B	1	281	38400	86300	124700	T S I					

CODE	COMPTE	EMPLACEMENT - NOM, PROFESSION, RÉSIDENCE					CATEGORIE BÂTIMENT	SCOLAIRE		VALEUR EN DOLLARS			MUNICIPAL	REMARQUES	
		DIV. CAD.	CADASTRE	SUBDIVISION	FRONT	PROFONDEUR		SUPERFICIE	TERR. P. C.	TERRAIN	BÂTISSE	TOTAL			
4201 4601	43334440	Mlle DELORES RANGLIN					7	1							
		5865 BL DECARIE #14			H3# 3C9										
1001	43334460	5875 BL DECARIE													
2002	V.L.	10 50	P681-2		1900	8420	1,60000								
2004		10 50	P681-1		1200	8420	1,01000								
2006		10 50	P682-3		375	8420	31600								
2008		10 50	P682-1		350	8420	29500								
2010		10 50	P682-2		2250	8420	1,09400								
2999							5,11500								
3001								38	1	281	41400	78600	120000	T S	
4201 4601		Mlle DELORES RANGLIN					7	1							
		5865 BL DECARIE #14			H3# 3C9										
1001	43334480	LOT BL DECARIE													
2002	A-138467	10 50	P529				0								
2004	28-3-85	10 50	P530				0								
2006		10 50	P531				0								
2999							1,60400								
3001								38	281	1				1 E04	204-1
4204 4604		PROVINCE DE QUEBEC MINS DE LA VOIRIE					95	1							
		255 BL CREMAZIE E #800			H2# 1R2										
1001	43334520	LOT BLVD DECARIE													
2002	A-138467	10 50	P1157		3000	2600	77000								
2004	28-3-85	10 50	P1156		3000	2500	73400								
2006		10 50	P1156		3000	2500	73400								
2999							1,50400								
3001								68	281	1				1 E04	204-1
4204 4604		PROVINCE DE QUEBEC MINS DE LA VOIRIE					95	1							
		255 BL CREMAZIE E #800			H2# 1L5										
1001	43334540	LOT BLVD DECARIE													
2002	A-138467	10 50	P1155				0								
2004	28-3-85	10 50	P1154				0								
2006		10 50	P1153				0								
2999							1,15700								
3001								68	281	1				1 E04	204-1

CODE	COMPTE	EMPLACEMENT - NOM, PROFESSION, RÉSIDENCE					C	C	C	C	C	C	C	C	C	REMARQUES	
		NOY CAD	CADASTRE	SUBDIVISION	FRONT	PROFONDEUR											SUPERFICIE
											TERR. P. C.	TERRAIN	BÂTISSE	TOTAL	*		
4204 4604	43334540	PROVINCE DE QUEBEC MINS DE LA VOIRIE 255 BL CREMAZIE E #800 H2B ILS					9F	1									
1001	43334560	LOT BL DECARIE															
2002 2004 2999	A. 138467 28-3-85.	10 50	P1152				D										
		10 50	P1151			57200	D										
3001								6B		2B1		1			1 E04	204-1	
4204 4604		PROVINCE DE QUEBEC MINS DE LA VOIRIE 255 BL CREMAZIE E #800 H2M ILS					9F	1									
1001	43334580	LOT BL DECARIE															
2002	A. 138467 28-3-85.	10 50	P1151			43700	D										
3001								6B		2B1		1			1 E04	204-1	
4204 4604		PROVINCE DE QUEBEC MINS DE LA VOIRIE 255 BL CREMAZIE E #800 H2M ILS					9F	1									
1001	43334620	LOT BLVD DECARIE															
2002		10 50	P1150	3000	1530	94100											
2002					1410												
2004		10 50	P1149	3000	1410	41300											
2004					1312												
2006		10 50	P1148	1000	1312	13000											
2006					1285												
2999						98900											
3001								6B		2B1		1			1 E04	204-1	
4204 4604		PROVINCE DE QUEBEC MINS DE LA VOIRIE 255 BL CREMAZIE E #800 H2M ILS					9F	1									
1001	43334640	LOT BLVD DECARIE															
2002		10 50	P1146	2000	1168	23100											
2002					1138												
2004		10 50	P1145	3000	1112	34000											
2006		10 50	P1144	3000	1080	33100											
2008		10 50	P1143	3000	1050	31700											
2999						1,21900											
3001								6B		2B1		1			1 E04	204-1	

CODE	COMPTÉ	EMPLACEMENT - NOM, PROFESSION, RÉSIDENCE						C	L	M	C	C	C	VALEUR EN DOLLARS			MUNICIPAL	REMARQUES
		DIV. CAD.	CADASTRE	SUBDIVISION	ÉPONT	PROFONDEUR	SUPERFICIE							SCOLAIRE	FERR	TERRAIN		
4204 4604	43334640	PROVINCE DE QUÉBEC MINS DE LA VOIRIE 255 BL CREMAZIE E #800 H2M ILS						PF										
1001	43334660	LOT BLVD DECARIE																
2002 2002		10 50	P1142		3000	1050												
						1010												
3001										60	2B1		1			1 E04	204-1	
4204 4604		PROVINCE DE QUÉBEC MINS DE LA VOIRIE 255 BL CREMAZIE E #800 H2M ILS						PF										
1001	43334680	LOT BL DECARIE																
2002 2002		10 50	P558		2000	990												
						970												
2004 2004		10 50	P559		2000	970												
						950												
2006 2006		10 50	P557		2000	1010												
						990												
2999																		
3001										60	2B1		1			1 E04	204-1	
4204 4604		PROVINCE DE QUÉBEC MINS DE LA VOIRIE 255 BL CREMAZIE E #800 H2M ILS						PF										
1001	43334720	LOT BLVD DECARIE																
2002 2002		10 50	P1140		3000	863												
						896												
2004 2004		10 50	P1139		5000	896												
						950												
2006 2006		10 50	P1141		3000	830												
						863												
2999																		
3001										60	2B1		1			1 E04	204-1	
4204 4604		PROVINCE DE QUÉBEC MINS DE LA VOIRIE 255 BL CREMAZIE E #800 H2M ILS						PF										
1001	43334740	LOT BLVD DECARIE																
2002 2002		10 50	P1138		3000	830												
						790												
2004 2004		10 50	P1137		3000	790												
						760												
2999																		
3001										60	2B1		1			1 E04	204-1	

CODE	COMPTÉ	EMPLACEMENT - NOM, PROFESSION, RÉSIDENCE							CATEGORIE BÂTIMENT	SCOLAIRE		VALEUR EN DOLLARS			MUNICIPAL	REMARQUES
		DIV. CAD.	CADASTRE	SUBDIVISION	FRONT	PROFONDEUR	SUPERFICIE	TERR.		P.C.	TERRAIN	VERDISSE	TOTAL			
4204 4604	43334740	PROVINCE DE QUEBEC MINS DE LA VOIRIE 255 BL CREMAZIE E #800 H2M ILS							7F							
1001	43334760	LOT BLVD DECARIE														
2002		10 50	P1136		3000	760	22400									
2002						726										
2004		10 50	P570		2000	726	14400									
2004						704										
2006		10 50	P571		2000	704	14000									
2006						682										
2008		10 50	P572		2000	682	13500									
2008						660										
2999							64300									
3001									68	281	1		1	ED9 204-1		
4204 4604		PROVINCE DE QUEBEC MINS DE LA VOIRIE 255 BL CREMAZIE E #800 H2M ILS							7F							
1001	43334780	LOT BLVD DECARIE														
2002		10 50	P698		2000	580	11600									
2004		10 50	P50		7500	580	43500									
2999							55100									
3001									68	281	1		1	ED9 204-1		
4204 4604		PROVINCE DE QUEBEC MINS DE LA VOIRIE 255 BL CREMAZIE E #800 H2M ILS							7F							
1001	43334820	LOT BLVD DECARIE														
2002		10 50	P687-2		1000	580	5800									
2004		10 50	P687-1		1600	580	9300									
2006		10 50	P686-2		650	580	3800									
2008		10 50	P686-1		1950	580	11300									
2010		10 50	P685-3		300	580	1700									
2999							31900									
3001									68	281	1		1	ED9 204-1		
4204 4604		PROVINCE DE QUEBEC MINS DE LA VOIRIE 255 BL CREMAZIE E #800 H2M ILS							7F							
1001	43334900	5885 BLVD DECARIE														
2002		10 50	P680		3100	8420	2,61000									
2004		10 50	P679		3100	8420	2,61000									
2999							5,22000									
3001									4K	1 281	42300	800	43100	700 1		

CODE	COMPTÉ	EMPLACEMENT - NOM, PROFESSION, RÉSIDENCE						CATEGORIE BÂTIMENT	SCOLAIRE		VALEUR EN DOLLARS			MUNICIPAL	REMARQUES
		SER. CAD.	CADASTRE	SUBDIVISION	FRONT	PROFONDEUR	SUPERFICIE		TERR. P. C.	TERRAIN	BÂTISSE	TOTAL			
4201 4601	43334900	MISS LINDA THOMAS 60 LAKESHORE RD POINTE CLAIRE H9S 4K6 4800 de Maisonneuve O. #506 Westmount H3Z 1M3 F1222 (25.4-25) on 4565						3A	2						
1001	43335100	5905 BL DECARIE													
2002 2004 2999	V.L.	10 50	P678		3100	8420						2,61000			
		10 50	P677		3100	8420						2,61000			
												5,22000			
3001							3A	1	ZB1	42300	84800	127100	T R 1		
4201 4601		MR NGUYEN QUANG TRIET 3415 IVAN-FRANKO #904 LACHINE H8T 1N9						3A	2						
1001	43335300	5915 BLVD DECARIE													
2002 2004 2999	V.L.	10 50	P676		3100	8420						2,61000			
		10 50	P675		3100	8420						2,61000			
												5,22000			
3001							3A	2	ZB1	42300	84800	127100	T R 1		
4202 4602		LYSO CONSULTANT INC 6116 VOYAGEUR DR GLOUCESTER ONTARIO K1C 2W3 3 Ter. Rte. Haas - Village de Outremont H2Y-4P1 71222 #4207 (2/10.8-1)AE						CA	2						
1001	43335510	5925 BL DECARIE													
2002		10 50	P674		3100	8420						2,61000			
2004		10 50	P648		300	8000						24000			
2006		10 50	649		3000	8000						2,40000			
2008		10 50	P673		3000	8420						2,52600			
2010		10 50	650		3000	8000						2,40000			
2012		10 50	P672		3000	8420						2,52600			
2014		10 50	651		3000	8000						2,40000			
2016		10 50	P671		3000	8420						2,52600			
2018		10 50	652		3000	8000						2,40000			
2020		10 50	P670		3000	8420						2,52600			
2022		10 50	653		3000	8000						2,40000			
2999												24,95400			
3001							4B	2	ZB1	188000	791000	929000	T C 1		
4201 4601		CORPORATION DES MAÎTRES ÉLECTRICIENS DU QUÉBEC 7333 R. DES ROSERAIES #209 ANJOU H1M 2K8 5925 Decarie #100 H3W 3C9 F1222 #4532 02/18-485						CF	2						
1001	43336000	5995 BLVD DECARIE													
2002		10 50	P666		3000	8420						2,52600			
2004		10 50	P669		3000	8420						2,52600			
2006		10 50	P668		3000	8420						2,52600			
2008		10 50	P667		3000	8420						2,52600			

CODE	COMPTÉ	EMPLACEMENT - NOM, PROFESSION, RÉSIDENCE					CATEGORIE D'IMMEUBLE	SCOLAIRE		VALEUR EN DOLLARS			MUNICIPAL	REMARQUES
		DIV. CAD.	CADASTRE	SUBDIVISION	FRONT	PROFONDEUR		SUPERFICIE	TERR.	P.C.	TERRAIN	BATISSE		
2799	43336000						10,10400							
3001								48	2	281	61800	225600	307400	T C 1
4204		ROYAL BANK OF CANADA												
4604		1 PL VILLE MARIE H3B 4R7												
1001	43336050	LOT BLVD DECARIE												
2002		10 50	P675		3100	580	18000							
2004		10 50	P685-2		2250	580	13100							
2006		10 50	P684-1		900	580	5200							
2008		10 50	P683-2		1350	580	7900							
2010		10 50	P683-1		1750	580	10200							
2012		10 50	P682-3		500	580	2900							
2014		10 50	P682-2		2250	580	13100							
2016		10 50	P682-1		350	580	2100							
2018		10 50	P681-1		1200	580	7000							
2020		10 50	P680		3100	580	18000							
2022		10 50	P684-2		1500	580	8700							
2024		10 50	P679		3100	580	18000							
2026		10 50	P678		3100	580	18000							
2028		10 50	P677		3100	580	18000							
2030		10 50	P676		3100	580	18000							
2799							1,15000							
3001								68		281				1 E04 204-1
4204		PROVINCE DE QUEBEC MINS DE LA VOIRIE												
4604		255 BL CREMAZIE E #800 H2M 1L5												
1001	43336150	LOT BLVD DECARIE												
2002		10 50	P685-1		850	580	300							
2004		10 50	P684-2		700	580	4100							
2799							4800							
3001								68		281				1 E04 204-1
4204		PROVINCE DE QUEBEC MINS DE LA VOIRIE												
4604		255 BL CREMAZIE E #800 H2M 1L5												
1001	43336250	LOT BLVD DECARIE												
2002		10 50	P666		3000	580	17400							
2004		10 50	P664		3100	580	18000							
2006		10 50	P662		1600	580	9300							
2008		10 50	P672		3000	580	17400							
2010		10 50	P671		3000	580	17400							
2012		10 50	P670		3000	580	17400							
2014		10 50	P669		3000	580	17400							
2016		10 50	P668		3000	580	17400							
2018		10 50	P667		3000	580	17400							

CODE	COMpte	EMPLACEMENT - NOM PROFESSION, RÉSIDENCE					CATEGORIE BÂTIMENT	SCOLAIRE		VALEUR EN DOLLARS			MUNICIPAL	REMARQUES
		DIV. CAD.	CADASTRE	SUBDIVISION	FRONT	PROFONDEUR		SUPERFICIE	AN	P. C.	TERRAIN	BÂTI		
2020	43336250	10 50	P665		3000	580	17400							
2022		10 50	P674		3100	580	18000							
2024		10 50	P673		3000	580	17400							
2026		10 50	P663		3200	580	18600							
2999							2,20500							
3001							6B	2B1	1			1	EO4 204-1	
4204		PROVINCE DE QUEBEC MINS DE LA VOIRIE												
4604		255 BL CREMAZIE E #800 H2M 1LS												
1001	43336350	LOT BLVD DECARIE												
2002		10 50	P801		3000	570	17100							
2004		10 50	P800		500	570	2800							
2006		10 50	P806		3200	570	18200							
2008		10 50	P805		3200	570	18200							
2010		10 50	P804		3100	570	17600							
2012		10 50	P803		3000	570	17100							
2014		10 50	P802		3000	570	17100							
2999							1,08100							
3001							6B	2B1	1			1	EO4 204-1	
4204		PROVINCE DE QUEBEC MINS DE LA VOIRIE												
4604		255 BL CREMAZIE E #800 H2M 1LS												
1001	43336400	6075 BL DECARIE												
2002		10 50	P664		3100	8420	2,61000							
2004		10 50	P665		3000	8420	2,52600							
2006		10 50	P663		3200	8420	2,69400							
2008		10 50	P662		1600	8420	1,79500							
2999					2600	8475	9,62500							
3001							4G	2 2B1	86500	52200	138700	T C 1		
4204		PETROLES ESSO CANADA												
5701		ATT MADAME SYLVIE LAGACE												
5702		1981 AV MC GILL COLLEGE MTL H3A 3B2												
7001		VAN HORNE AVE												
1001	43336800	6201 BL DECARIE												
2002		10 50	1195		19000	8430	16,01700							
2004		10 50	1183		8920	8000	7,13600							
2999							23,15300							
3001							4G	2 2B1	194500	144100	338600	T C 1		

CODE	COMPTE	EMPLACEMENT - NOM, PROFESSION, RÉSIDENCE							CATEGORIE BÂTIMENT	SCOLAIRE		VALEUR EN DOLLARS			MUNICIPAL	REMARQUES			
		DIV. CAD.	CADASTRE	SUBDIVISION	FRONT	PROFONDEUR	SUPERFICIE	TERR. P. I. C.		TERRAIN	BÂTIMENT	TOTAL							
4204 4304 5301	43336800	SHELL OIL CO OF CANADA LTD 750 CHESTNUT ST. H3A 1G1 <i>C.P. 100 Station in Calgary, Alberta T2P 2H5 P12221433306</i> C.P. 430 SUCC. B. MTL. H3B 3K2 <i>P1222 #4325 pl. (7-1-85)</i>							CF	1									
1001	43337100	6245 BL DECARIE																	
2002		10 50	P800		2500	8430	2,10700												
3001								4B	1 281	16900	30700	47600	T C I						
4211 4611 4212 4612		MR GEORGE CZAKO 9 ALPHA RD DOLLARD DES ORMEAUX H9G 1T9 MR LESLIE CZAKO 53 FOUNTAIN DR DOLLARD DES ORMEAUX							FA	2									
1001	43337250	6305 BL DECARIE																	
2002		10 50	P799		3000	8430	2,52900												
2004		10 50	P798		3000	8430	2,52900												
2006		10 50	P797		3000	8430	2,52900												
2008		10 50	P796		3000	8430	2,52900												
2999							10,11600												
3001								4K	2 281	81900	12700	94600	T C I						
4202 4602 4203		AMIR HOLDINGS LTD 800 DORCHESTER BL. O #2735 H3B 1X9 ESTATE KHEDOURI M. LA'EE							CA	1									
6220		TERRAIN DE STATIONNEMENT							DAE	1									
1001	43337600	6333 BL DECARIE																	
2002		10 50	P795		3000	8430	2,52900												
2004		10 50	P794		3000	8430	2,52900												
2006		10 50	P793		3000	8430	2,52900												
2999							7,58700												
3001								4E	1 281	61000	667000	728000	T C I						
4213 4613		MRS NATHANIEL SPIRA (LOUISE MAC CLEERY) 1545 MC GREGOR AV. H3G 1E7 <i>1545 Av. Penfield #806 H3G 1C7 61220 #4532 0118-4-85</i>							SA	1									
1001	43338310	LOT BLVD DECARIE																	
2002		10 50	P800		2500	570	14300												
3001								6B	281	1			1 E04 209-1						

CODE	COMPTE	EMPLACEMENT - NOM, PROFESSION, RÉSIDENCE						CATEGORIE BÂTIMENT	SCOLAIRE		VALEUR EN DOLLARS			MUNICIPAL	REMARQUES	
		DIV. CAD.	CADASTRE	SUBDIVISION	FRONT	PROFONDEUR	SUPERFICIE		TERR. P. I. C.	TERRAIN	BÂTISSE	TOTAL				
4204 4604	43338310	PROVINCE DE QUEBEC MINS DE LA VOIRIE 255 BL CREMAZIE E #800 H2M ILS						9F	1							
1001	43338320	LOT BLVD DECARIE														
2002		10 50	P799		3000	570					17100					
2004		10 50	P798		3000	570					17100					
2006		10 50	P797		3000	570					17100					
2008		10 50	P796		3000	570					17100					
2999											68400					
3001								6B	2B1	1			1	E04 204-1		
4204 4604		PROVINCE DE QUEBEC MINS DE LA VOIRIE 255 BL CREMAZIE E #800 H2M ILS						9F	1							
1001	43338330	LOT BLVD DECARIE														
2002		10 50	P795		3000	570					17100					
2004		10 50	P789		3000	570					17100					
2006		10 50	P788		3000	570					17100					
2008		10 50	P787		3000	570					17100					
2010		10 50	P786		3000	570					17100					
2012		10 50	P785		3000	570					17100					
2014		10 50	P794		3000	570					17100					
2016		10 50	P793		3000	570					17100					
2018		10 50	P792		3000	570					17100					
2020		10 50	P791		3000	570					17100					
2022		10 50	P790		3000	570					17100					
2999											1,86100					
3001								6B	2B1	1			1	E04 204-1		
4204 4604		PROVINCE DE QUEBEC MINS DE LA VOIRIE 255 BL CREMAZIE E #800 H2M ILS						9F	1							
1001	43338340	LOT BLVD DECARIE														
2002		10 50	P1190		9200	570					52500					
2004		10 50	P1189		9200	570					52500					
2999											1,05000					
3001								6B	2B1	1			1	E04 204-1		
4204 4604		PROVINCE DE QUEBEC MINS DE LA VOIRIE 255 BL CREMAZIE E #800 H2M ILS						9F	1							
1001	43338350	LOT BLVD DECARIE														
2002		10 50	P917		3000	570					17100					
2004		10 50	P916		3000	570					17100					

CODE	COMPTÉ	EMPLACEMENT - NOM, PROFESSION, RESIDENCE					CATEGORIE BÂTIMENT	SCOLAIRE		VALEUR EN DOLLARS			MUNICIPAL	REMARQUES	
		DIV. CAD.	CADASTRE	SUBDIVISION	FRONT	PROFONDEUR		SUPERFICIE	TERR.	P. C.	TERRAIN	BÂTISSE			TOTAL
2006	43338350	10 50	P915		3000	570	17100								
2008		10 50	P914		3000	570	17100								
2010		10 50	P913		3000	570	17100								
2012		10 50	P912		3000	570	17100								
2014		10 50	P911		3000	570	17100								
2999							1,19700								
3001								68	281	1			1	204-1	
4204		PROVINCE DE QUEBEC MINS DE LA VOIRIE													
4604		255 BL CREMAZIE E #200 H2M ILS													
1001	43338400	6415 BL DECARIE													
2001		10 50	788-1		3000	8430	2,52900								
2002		10 50	787-1		3000	8430	2,52900								
2004		10 50	785-1		3000	8430	2,52900								
2006		10 50	785-1		3000	8430	2,52900								
2008		10 50	P789		3000	8430	2,52900								
2010		10 50	P790		3000	8430	2,52900								
2012		10 50	P791		3000	8430	2,52900								
2014		10 50	P792		3000	8430	2,52900								
2999							20,23200								
3001								48	1 281	163900	304100	468000	T C 1		
4201		MR JIM LOUKAS													
4601		356 PORTLAND MT ROYAL H3R 1V5													
4202		MR NICK LOUKAS													
4602		356 PORTLAND MT ROYAL H3R 1V5													
6400		CORRESPONDANCE ANGLAISE													
1001	43338750	6445 BL DECARIE													
2002		10 50	P1191		9200	9930	9,13500								
2004		10 50	P1190		9200	9930	9,13500								
2006		10 50	P1189		9200	6500	5,98000								
2008		10 50	P1188		9200	6500	5,98000								
2010		10 50	P778		1200	9000	1,58200								
2010					2380	IRR									
2012		10 50	P777		2380	8000	2,16000								
2012					3020	8020									
2999							33,97200								
3001								48	2 281	248000	1741000	1989000	T C 1		
4201		1845-6541 QUEBEC INC													
4601		6445 BL DECARIE H3W 3E1													
1001	43339350	LGT BLVD DECARIE													
2002		10 50	P778		2000	IRR	97300								
2002					820	9000									
		MICROFICHE 52 K-17													

CODE	COMPTE	EMPLACEMENT - NOM, PROFESSION, RÉSIDENCE					CATEGORIE BÂTIMENT	SCOLAIRE		VALEUR EN DOLLARS			MUNICIPAL	REMARQUES
		DIV. CAD.	CADASTRE	SUBDIVISION	FRONT	PROFONDEUR		SUPERFICIE	TERRE P. C.	TERRAIN	BÂTISSE	TOTAL		
2004	43339350	10 50	P777		820	8020	40000							
2004					150	8000								
2999							1,37300							
3001								6B	2B1	1			1 E04	204-1
4204		PROVINCE DE QUEBEC MINS DE LA VOIRIE												
4604		255 BL CREMAZIE E #800 H2M 1L5												
7001		FLAMONDON												
1001	43339410	6525-6565 BL DECARIE												
2002		10 50	P917		3000	8430	2,52900							
2004		10 50	864		3000	8000	2,40000							
2006		10 50	P916		3000	8430	2,52900							
2008		10 50	865		3000	8000	2,40000							
2010		10 50	P915		3000	8430	2,52900							
2012		10 50	866		3000	8000	2,40000							
2014		10 50	P914		3000	8430	2,52900							
2016		10 50	867		3000	8000	2,40000							
2018		10 50	P913		3000	8430	2,52900							
2020		10 50	868		3000	8000	2,40000							
2022		10 50	P912		3000	8430	2,52900							
2024		10 50	869		3000	8000	2,40000							
2026		10 50	P911		3000	8430	2,52900							
2028		10 50	870		3000	8000	2,40000							
2999							34,50300							
3001								4B	2 2B1	228000	634000	862000	T C 1	
4211		THE LINGER CORPORATION												
4611		18 RAMEZAY WESTMOUNT H3Y 3J6												
1001	43340100	6645 BLVD DECARIE												
2002		10 50	P909		3000	8430	2,52900							
2004		10 50	P908		3000	8430	2,52900							
2006		10 50	P907		3000	8430	2,52900							
2008		10 50	P905		3000	8430	2,52900							
2010		10 50	P906		3000	8430	2,52900							
2012		10 50	P910		3000	8430	2,52900							
2999							15,17400							
3001								46	1 2B1	109300	140900	250200	T C 1	
4211		MR BOGUMIL GLOWACKI, MERCHANT												
4611		927 MARLATT V ST LAURENT H4N 2H7												
4212		MR MIECZYSLAW WYSZKOWSKI, MERCHANT												
4612		5720 CAVENDISH BL #801 H4W 1S9												
1001	43340250	LOT BLVD DECARIE												
		MICROFICHE 52 L-17												

CODE	COMPTÉ	EMPLACEMENT - NOM, PROFESSION, RÉSIDENCE					CATEGORIE BÂTIMENT	SCOLAIRE		VALEUR EN DOLLARS			MUNICIPAL	REMARQUES	
		DIV. CAD.	CADASTRE	SUBDIVISION	FRONT	PROFONDEUR		SUPERFICIE	TERR. P. C.	TERRAIN	BÂTISSE	TOTAL			
2002	43340250	10 50	P910		3000	570	17100								
2004		10 50	P909		3000	570	17100								
2006		10 50	P906		3000	570	17100								
2008		10 50	P907		3000	570	17100								
2010		10 50	P906		3000	570	17100								
2012		10 50	P905		3000	570	17100								
2999							1,02600								
3001								6B	2B1	1			1 E04	204-1	
4204		PROVINCE DE QUEBEC MINS DE LA VOIRIE					9F	1							
4604		255 BL CREMAZIE E #800 H2M ILS													
1001	43340350	LOT BLVD DECARIE													
2002		10 50	P1184		200	6000	6000								
2002					000										
2004		10 50	P901		570	3000	17100								
2006		10 50	P903		570	3000	17100								
2008		10 50	P904		570	3000	17100								
2010		10 50	P1185		400	6000	18000								
2010					200										
2012		10 50	P902		570	3000	17100								
2999							94900	D							
3001								6B	2B1	1			1 E04	204-1	
4204		PROVINCE DE QUEBEC MINS DE LA VOIRIE					9F	1							
4604		255 BL CREMAZIE E #800 H2M ILS													
1001	43340700	LOT SUD DE 6775 BL DECARIE													
2002		10 50	P904		3000	8430	2,52900								
2004		10 50	P903		3000	8430	2,52900								
2006		10 50	P902		3000	8430	2,52900								
2999							7,58700								
3001								4K	2 2B1	54600			54600	TNY 1	
4202		TOVAH INTERESTS LTD					CA	2							
4602		23 HARLEWOOD OUTREMONT H2V 2L9 445 Bl. St. Joseph O., 443, H2V 3P8													
6220		TERRAIN DE STATIONNEMENT													
6231		TERRAIN AUTOS USAGÉES													
1001	43341000	LOT 8L DECARIE													
2002		10 50	P901		3000	8450	2,55200								
2002						8560									
3001								4K	2 2B1	18400			18400	TNY 1	

CODE	COMPTES	EMPLACEMENT - NOM PROFESSION. RESIDENCE						CATEGORIE BÂTIMENT	SCOLAIRE		VALEUR EN DOLLARS			MUNICIPAL	REMARQUES
		DIV. CAD.	CADASTRE	SUBDIVISION	FRONT	PROFONDEUR	SUPERFICIE		TERR.	P. C.	TERRAIN	BÂTISSE	TOTAL		
4202 4602 4228	43341000	TOVAH INTERESTS LTD 23 MAPLEWOOD OUTREMONT H2V 2L9 445 St. Joseph O., #43, H2V 2P8 TERRAIN DE STATIONNEMENT					F1224-4126 21/4/10/84	CA	2						
1001 2002 2004 2999	43341300	6775 BL DECARIE 10 50 P1185 10 50 P1184						D D					12,93600		
3001									48	2 281	102100	276600	378700	1 C 1	
4202 4602 4430		TOVAH INTERESTS LTD 23 MAPLEWOOD OUTREMONT H2V 2L9 445 St. Joseph O., #43, H2V 2P8 CORRESPONDANCE ANGLAISE #17/6/84					F1224-4126 21/4/10/84	CA	2						
7001		VEZINA													
1001 2002 2002 2004 2004 2999	43341350	LOT DECARIE 10 50 P892 10 50 P891													
2002 2002 2004 2004 2999															
3001									68	281	1			1 E04 204-1	
4212 4612		PROVINCE DE QUEBEC MINS DE LA VOIRIE 255 BL CRENAZIE E #000 H2M 1L5						9F	1						
1001 2002 2002 2004 2004 2006 2006 2008 2010 2012 2014 2016 2016 2999	43341725	6805-25 BL DECARIE 10 50 P891 10 50 P892 10 50 893 10 50 P894													
2002 2002 2004 2004 2006 2006 2008 2010 2012 2014 2016 2016 2999															
3001									48	2 281	148200	383500	529700	1 C 1	

CODE	COMPTE	EMPLACEMENT - NOM, PROFESSION, RÉSIDENCE						CATEGORIE BÂTIMENT	SCOLAIRE		VALEUR EN DOLLARS			MUNICIPAL	REMARQUES	
		DIV. CAD.	CADASTRE	SUBDIVISION	FRONT	PROFONDEUR	SUPERFICIE		ANNEE	TEAR.	P.	C.	TERRAIN			BÂTISSE
4211 4611	43341725	WINER & CHAZONOFF REALTY INVESTMENT LTD 3033 SHERBROOKE C #307 WESTMOUNT H3Z 1A3						CA	2							
5701 5702		AU CHALET DU POULET LTE 6825 BL DECARIE H3N 3E9														
6480		CORRESPONDANCE ANGLAISE #176/757														
7001 7002 7003 7004		LIMITES NORD TRAVERSEZ ST JACQUES 920-30 BL DECARIE VOIR 45352600														
1001	43342050	LOT BL DECARIE														
2002		10 181	135-3	S	1200	10500						1,26000				
2004		10 181	135-4	S	5000	1500						75000				
2006		10 181	134-4	S	5000	1500						75000				
2999												2,76000				
3001								6B	2B1	I				I	E26 NORMALE	
4204 4604		FRANCOIS ST LAURENT, AGENT DE LA PAIX 3795 BL EDOUARD MONTPETIT H3T 1L1						IF								
1001	43342100	952 BL DECARIE														
2002		10 181	135-2		2200	10500						2,31000				
2003		10 181	135-1		1600	10500						1,68000				
2004		10 181	134-3		600	10500						63000				
2999												4,62000				
3001								2B	I 2B1		20200	92400	112600		BdR 85-1A-0207 92012-2-85 R315A	
4204 4604		FRANCOIS ST LAURENT, AGENT DE LA PAIX 3795 BL EDOUARD MONTPETIT H3T 1L1 4610 Racine H3W 1K3 F1222 # 4218y 19-10-84						IF								
1001	43342300	974 BL DECARIE														
2002		10 181	134-2		2200	10500						2,31000				
2003		10 181	134-1		2200	10500						2,31000				
2999												4,62000				
3001								2D	2 2B1		20200	92400	112600		BdR 85-1A-0207 92012-2-85 R315A	
4204 4604		FRANCOIS ST LAURENT, AGENT DE LA PAIX 3795 BL EDOUARD MONTPETIT H3T 1L1 4610 Racine H3W 1K3 F1222 # 4218y 19-10-84						IF								
1001	43342500	980 BL DECARIE														
2002		10 181	133		5000	12160						6,67500				

CODE	COMPTE	EMPLACEMENT - NOM, PROFESSION, RÉSIDENCE							CATEGORIE BÂTIMENT	SCOLAIRE		VALEUR EN DOLLARS			MUNICIPAL *	REMARQUES
		DIV. CAD.	CADASTRE	SUBDIVISION	FRONT	PROFONDEUR	SUPERFICIE	IMP. 1-2-3		TERR. P. I. C.	TERRAIN	BÂTISSE	TOTAL			
3001	43342500															
4201	43342500															
4601	43342500															
4202	43342500															
	43342525 43342550															
1001	43342600															
2002		10 181	132		5000	12160	6,07500									
3001									48	2 281	24100	37300	61400	T C I		
4201																
4601																
1001	43342700															
2002		10 181	131-1		2160	11300	2,42900									
2004		10 181	131-2		2160	11300	2,42900									
2999							4,85800									
3001									4F	1 281	20300	40700	61000	T C I		
4201																
4601																
6400																
1001	43342850															
2002		10 181	P130-1		2200	11300	2,48600									
3001									28	1 281	10400	15500	25900	T R I		
4211																
4611																
1001	43342950															
2002		10 181	P130-1		300	11300	33900									
2004		10 181	P130-2		1900	11300	2,14700									
2999							2,48600									
3001									28	1 281	10400	15500	25900	T R I		
4211																
4611																
1001	43343050															

CODE	COMPTE	EMPLACEMENT - NOM, PROFESSION, RÉSIDENCE						CATEGORIE BÂTIMENT	SCOLAIRE		VALEUR EN DOLLARS			MUNICIPAL	REMARQUES	
		DIV. CAD.	CADASTRE	SUBDIVISION	FRONT	PROFONDEUR	SUPERFICIE		TERR. P.	TERR. C.	TERRAIN	BÂTISSE	TOTAL			
1001	43342525	980 BL. DECARIE														
2002		10	181	P133	35.10	54.35	1,908.00									
3001																
4201		M. Toni Montesano						1F	1							
4601		2300 Marciil. H4A 221														
4202		Mme Rosina LaSerra-Montesano						2F	1							
4203		M. Vincenzo Ciampini						1F	1							
1001	43342550	980 BL. DECARIE														
2002		10	181	P133	14.90 50.00	120.50 IRR	4,117.00									
3001																
4201		M. Toni Montesano						1F	1							
4601		2300 Marciil. H4A 221														
4202		Mme Rosina LaSerra-Montesano						2F	1							
6670		Propriété sujette à la curatelle sur terrain vague desservi														

Provient de
43342500

CERT.	EFF.	
27-11-84	1-1-85	311

Provient de
43342500

CERT.	EFF.	
27-11-84	1-1-85	311

CERT.	EFF.	
11-12-84	1-1-85	370

779-A

CODE	COMPTÉ	EMPLACEMENT - NOM, PROFESSION, RESIDENCE					CATEGORIE BÂTIMENT	SCOLAIRE			VALEUR EN DOLLARS			MUNICIPAL	REMARQUES	
		DIV. CAD.	CADASTRE	SUBDIVISION	FRONT	PROFONDEUR		SUPERFICIE	TERR. P. C.	TERRAIN	BÂTISSE	TOTAL				
2002 2004 2999	43343050	10 181	P130-2		600	11300	67800									
		10 181	P129-1		1600	11300	1,80800									
							2,48600									
3001								28	1	2B1	10400	15500	25900	T R 1		
4211 4611		M J LUC AUBIN, MARCHAND 4421 PRINCIPALE ST FELIX DE VALOIS JOK 2MO														
1001	43343150	1032-34 BL DECARIE														
2002 2004 2999		10 181	P129-2		1300	11300	1,46900									
		10 181	P129-1		900	11300	1,01700									
							2,48600									
3001								28	1	2B1	10400	15500	25900	T R 1		
4211 4611		M J LUC AUBIN, MARCHAND 4421 PRINCIPALE ST FELIX DE VALOIS JOK 2MO														
1001	43343250	LOT BOUL DECARIE														
2002		10 181	P129-2		1200	11300	1,35600									
3001								68		2B1	5700		5700	E06 204-3		
4201 4601		LA VILLE DE MONTRÉAL - SERVICE DE LA GESTION IMMOBILIERE 507 PLACE D'ARMES #300 MONTRÉAL H2Y 2W8														
1001	43343300	1040 BOUL DECARIE														
2002		10 181	128		5000	12050	6,02500									
3001								40	1	2B1	24400	17600	42000	T C		
4201 4601		ASA GARAGE INC 1040 BL DECARIE H4L 3M5														
1001	43343350 page 780	1052-54 BL DECARIE														
2002 2004 2999		10 181	127-P3		2175	5000	1,08800									
		10 181	126-P3		2175	5000	1,08800									
							2,17600									
3001								28	2	2B1	9800	15000	24800	T R 1		
4201 4601		CONCRETE CONSTRUCTION INC 1082 BL DECARIE H4A 3H9														
1001	43343550	1058-60 BOUL DECARIE														
		MICROFICHE 52 B-18														

ANNULÉ

VERSO

CERT.	EFT	
20/1/85	11/1/85	332

Cpt. annuelle + j. p. r.
1. sur 43343550
et 45353000

CODE	COMPTE	EMPLACEMENT - NOM, PROFESSION, RÉSIDENCE						CATEGORIE BÂTIMENT	SCOLAIRE	VALEUR EN DOLLARS			MUNICIPAL	REMARQUES
		DIV. CAD.	CADASTRE	SUBDIVISION	FRONT	PROFONDEUR	SUPERFICIE			TERR. P. C.	TERRAIN	BÂTISSE		
1001	43343350 A-141875	1040	BL. DECARIE											
2002	17-5-45	10	181	F128	5000	99 00	495000							
3001														
4201		Mr. G IAN NELSON						40	281	20000	17500	37500	T C	
4601		1000 BL. DECARIE H4L 3M5												
4202		MR. C R ROY NELSON												
4602		1000 BL. DECARIE H4L 3M5												

CERT. EFF.

30/11/85

Provient de
43343300

43343350

CFNL

4201 Construction *St-Jacques*
4601 1022 Bl. Desjardins H4A 3H9

CERT.	EXP.
18-1-85	30-3-86

43343350

CAN.1

4201 Brome Horse Investment Inc
4601 10170 Gr-de l'Opérande H3L 2X8

CERT.	EXP.
25/2/86	17/5/85 373

CODE	COMPTÉ	EMPLACEMENT - NOM, PROFESSION, RÉSIDENCE					CATEGORIE BÂTIMENT	SCOLAIRE		VALEUR EN DOLLARS			MUNICIPAL	REMARQUES		
		DIV. CAD.	CADASTRE	SUBDIVISION	FRONT	PROFONDEUR		SUPERFICIE	TERR.	P. C.	TERRAIN	BÂTISSE			TOTAL	
2002 2304 2999	43343550 A-171275 15565	10 181	127-P3		2175	5000	1,08800									
		10 181	126-P3		2175	5000	1,08800									
							2,17600									
3001								20	2	2B1	9800	15000	24800	T R 1		
4201 4601		CONCRETE CONSTRUCTION INC 1082 BL DECARIE H4A 3H9					CA	1								
1001	43343600 A-171275 15565	1070 BL DECARTE														
2002 2804 2999		10 181	P126-2		4260	5000	2,12500									
		10 181	P127-2		4260	5000	2,12500									
							4,25000									
3001								20	2	2B1	19200	35100	54300	T R 1		
4201 4601		CONCRETE CONSTRUCTION INC 1082 BL DECARIE H4A 3H9					CA	1								
7001 7002		1078-82 BL DECARIE VOIR 5306 CROWLEY AV CROWLEY														
1001	43344000 A-143814 126-85	LOT BOUL DECARIE														
2002		10 181	114		5020	12050	6,02500									
3001								7A	2	2B1	29800		29800	T R 1		
4201 4601		STADACONA MANAGEMENT SERVICES INC 4999 STE CATHERINE O #504 WESTMOUNT H3Z 1T3					CA	2								
6620		PROPRIETE SUJETTE A SURTAXE SUR TERRAIN VAGUE DESSERVI														
1001	43344100 V.L.	2050 BOUL DECARIE														
2002		10 181	113		5000	12050	6,02500									
3001								3A	1	2B1	29000	150400	179400	T R 1		
4204 4606		MR WALTER LLOYD SMITH 5025 SHERBROOKE O H4A 1S9					CA	1								
1001	43344200 A-134750 24-185	2056 BLVD DECARIE														
2002		10 181	112		5000	12050	6,02500									
3001								20	1	2B1	29000	74900	103900	T R 1		

43344000

CFNI

4201 Bellme Pathé Québec 1972 inc

4601 2000 Montcalm H4A 3K5

CERT.	EFF.
25-7	12-6
85	85

43343550

CANI

4201 Bronze Horse Investment Inc

4601 10170 Blvd de l'Esplanade H3L 2X8

CERT.	EFF.
25/3/86	17/5/85
373	1

43343600

CANI

4201 Bronze Horse Investment Inc

4601 10170 Blvd de l'Esplanade

CERT.	EFF.
25/3/86	17/5/85
373	1

CODE	COMPTÉ	EMPLACEMENT - NOM, PROFESSION, RÉSIDENCE					CATEGORIE BÂTIMENT	SCOLAIRE		VALEUR EN DOLLARS			MUNICIPAL	REMARQUES	
		DIV. CAD.	CADASTRE	SURDIVISION	FRONT	PROFONDEUR		SUPERFICIE	TERR.	P. C.	TERRAIN	BÂTISSE			TOTAL
4204 4604	43344200	MRS ABRAHAM ROODISH (CLARE E ROODISH)													
		5488 AVONMORE #302 H3X 1Z3													
5701 5702		ATT M J GOODWIN													
		BOITE POSTALE 217 STATION LA CITE H2E 2H9													
1001	43344300	2066 BLVD DECARIE					0991								
2002		10 181 111			5000	12050									
3001															
4206 4606		MME DENISE GRANGER 33 1/35					2F								
4208 4608		2066 BL DECARIE H4A 3J3													
4209 4609		M PIERRE VERONNEAU 33 1/32					1F								
		2066 BL DECARIE													
		M PIERRE BEDARD 1/3					1F								
		2066 BL DECARIE #3 H4A 3J3													
1001	43344400	2074-78 BOUL DECARIE					0991								
2002		10 181 110			5000	12050									
3001															
4202 4602		MME JEAN TASSO (EMILY KHOURI)					BF								
		2029 GRÉY AV H4A 3N3													
1001	43344500	2084 BL DECARIE					0991								
2002		10 181 109			5000	12050									
3001															
4201 4601		MR STRATFORD EDWARDS					1A								
		2084 BL DECARIE #1 H4A 3J3													
1001	43344600	2090 BLVD DECARIE					0991								
2002		10 181 109			5175	12050									
3001															
4201 4601		MR STANLEY ROBERTS					1A								
		2090 BL DECARIE H4A 3J3													
1001	43344700	2110 BL DECARIE					0991								
2002		10 181 107			5000	12050									

43344200

4201 - Mr John Steinfeld
 4601 - 1160 Joliet #320 St. Laurent
 HAR 266

GENE	SPY
5-375	2A1-85

43344600

4201 Walter Clark Lloyd Smith
 4601 520 Argyle Ave Westmount 434387
 5201 St. Urbain O. P. H. 44A 146
 1922-1976 / 20-11-35

GENE	SPY
0-685	6-582

43344400

4201 M. Esteban Leonzo
 4601 339 ch. de la Cte. St. Antoine, Westmount.
 HAR 275

GENE	SPY
20-11-85	13-1-85

4202 Mrs. Jacqueline Savois - Leonzo

CODE	COMPTÉ	EMPLACEMENT - NOM, PROFESSION, RÉSIDENCE					CATEGORIE BÂTIMENT	SCOLAIRE		VALEUR EN DOLLARS			MUNICIPAL	REMARQUES		
		DIV. CAD.	CADASTRE	SUBDIVISION	FROIT	PROFONDEUR		SUPERFICIE	TYPE	TERR. P. C.	TERRAIN	BÂTISSE			TOTAL	
2004	43344700	10 181	106		5000	12050	6,02500									
2006		10 181	104		5000	12050	6,02500									
2008		10 181	105		5000	12050	6,02500									
2999							24,10000									
3001																
4201		DOVERHILL HOLDINGS LIMITED					CA	2								
4601		15 FENMAR DR WESTON ONT M9L 1L4														
1001	43345000	2144 RLYO DECARIE														
2002	V.L.	10 181	103		5000	12050	6,02500									
3001																
4201		MRS JULIE DROZD-BIDORSKI					ZA	1								
4601		4897 KENT AV H3W 1H4														
6400		CORRESPONDANCE ANGLAISE														
1001	43345050	2160 BL DECARIE														
2002		10 181	173		10375	19250	22,25900									
2002					13200	19250										
3001																
4211		TEXACO CANADA LIMITED					CA	1								
4611		BOITE POSTALE 1500 STATION H MONTRÉAL 107 H3G 2L8														
5701		ATT TEXACO CANADA INC SERVICE DES TAXES														
5702		90 WYNFORD DR DON MILLS ONT M3C 1K5														
7001		SHERBROOKE Q														
1001	43345300	3420-24 BOUL DECARIE														
2002		10 181	96		5000	12050	6,02500									
3001																
4201		M SARAT YACOB 3424 Bl. Decarie 1 ^{er} étage 44A 935					IF	1								
4601		5400 AV WALKLEY #307 H3W 2M7														
4202		MME MONTANA ISHAC BROOKAN-YACOB					BF	1								
4602		5400 AV WALKLEY #307 H3W 2M7 3424 Bl. Decarie 1 ^{er} étage 44A 935 F1002 4 4689 # 15/1085														
1001	43345400	3430 BL DECARIE														
2002	V.L.	10 181	95		5000	12290	6,13700									
2002						12300										

CODE	COMPTÉ	EMPLACEMENT - NOM, PROFESSION, RÉSIDENCE						C	S	C	C	C	C	C	C	C	C	C	C	REMARQUES
		DIV. CAD.	CADASTRE	SUBDIVISION	FRONT	PROFONDEUR	SUPERFICIE													
												TERRAIN	BÂTISSE	TOTAL						
3001	43345400																			
4201		GESTION APRIL FORTIER INC																		
4601		420 LAGAUCHETIERE #1031 H2Z 1E1																		
1001	43345500	3436-40 BOUL DECARIE																		
2002		10 181	P94		2500	12050														
3001		VERSO																		
4211		MRS ARMIN SCHLEICHKORN (GERTRUDE MULLER)																		
4611		2265 GRAND BOULEVARD H9B 2X1																		
1001	43345600	3442-46 BL DECARIE																		
2002		10 181	P94		2500	12050														
3001		VERSO																		
4217		MME GEORGES CHARRON (YVETTE BENOIT)																		
4617		511 GLENGARRY V MONT ROYAL H3R 181																		
1001	43345700	3446-50 BLVD DECARIE																		
2002		10 181	P93		2500	12050														
3001		VERSO																		
4201		MR YEN KIT TANG																		
4601		3450 BLVD DECARIE H9A 3T5																		
1001	43345800	3454-56 BOUL DECARIE																		
2002		10 181	P93		2500	12050														
3001		VERSO																		
4201		MME HELENE JALBERT GAUTHIER																		
4601		3454 DECARIE H9A 3J5																		
4202		MME ANNE MARIE GAFFEY																		
4602		3477 BL DECARIE H9A 3J4																		
1001	43345900	3460-62 BLVD DECARIE																		
2002		10 181	P92		2500	12050														
3001		VERSO																		
		MICROFICHE 52 F-18																		

43345600

3FEI

4201 mlla Michelina Michel
4001 3636 Lussini H2A 196

3FEI

4202 mlla Petronia Newton
4002 3529 Decane H4A 358

43345500

1FEI

4201 M. Amin Schlichtorn
4001 6341 McRymor Av. H3X 2R5

CERT. EFF. 3/2
2888/15785

CERT. EFF. 3/2
1285/21285

AEBSO

CODE	COMPTE	EMPLACEMENT - NOM, PROFESSION, RÉSIDENCE					CATEGORIE D'IMMEUBLE	SCOLAIRE		VALEUR EN DOLLARS			MUNICIPAL	REMARQUES
		DM CAD	CADASTRE	SUBDIVISION	FRONT	PROFONDEUR		SUPERFICIE	TERR. P.C.	TERRAIN	BÂTISSE	TOTAL		
4201 4601 4202	43345900	M. FRANCOIS LEDUC 3466-68 BL DECARIE H4A 3J5 (1777 + 4976) 26.11.85 Mlle JANINE LEFEBVRE					1F 3F							
1001 2002 3001 4211 4611	43346000	3466-68 BOUL DECARIE 10 181 P92 2500 12050 3,01200 MME M R GAUCHER 3466 BL DECARIE H4A 3J5					28 3F	1 281	15400	40000	55400	T R 1		
1001 2002 2004 2006 2999 3001 3002	43346100	3480 BL DECARIE 10 181 91 5000 12050 6,02500 10 181 90 5000 12050 6,02500 10 181 89 5000 12050 6,02500 18,07500					18 18	281 281	83500 19600	355000 83400	438500 103000	E11 E16	204-8 204-12	
4204 4604 6001		ST LUKES UNITED CHURCH OF CANADA 3480 BLVD DECARIE H4A 3J5 EGLISE ET BUREAUX					18							
1001 2002 2004 2006 2008 2010 2012 2014 2016 2018 2020 2022 2024 2026 2028 2030 2032 2034 2036 2038 2040 2042 2999 3001	43346200	3544 BL DECARIE 10 181 86 5000 12050 6,02500 10 181 84 5000 12050 6,02500 10 181 83 5000 12050 6,02500 10 181 59 5000 12050 6,02500 10 181 61 5000 12050 6,02500 10 181 62 5000 12050 6,02500 10 181 64 5000 12050 6,02500 10 181 65 5000 12050 6,02500 10 181 87 5000 12050 6,02500 10 181 86 5000 12050 6,02500 10 181 85 5000 12050 6,02500 10 181 82 5000 12050 6,02500 10 181 81 5000 12050 6,02500 10 181 58 5000 12050 6,02500 10 181 60 5000 12050 6,02500 10 181 63 5000 12050 6,02500 10 181 80 5000 12050 6,02500 10 181 79 5000 12050 6,02500 10 181 78 5000 12050 6,02500 10 181 77 5000 12050 6,02500 10 181 66 5000 12050 6,02500 126,52500						18	281	683300	5970600	6653900	E19	204-14

CODE	COMPTÉ	EMPLACEMENT - NOM, PROFESSION, RÉSIDENCE						CATEGORIE BÂTIMENT	SCOLAIRE		VALEUR EN DOLLARS			MUNICIPAL *	REMARQUES
		DIV. CAD	CADASTRE	SUBDIVISION	FRONT	PROFONDEUR	SUPERFICIE		TERR P. C.	TERRAIN	BÂTISSE	TOTAL			
4204 4604	43346200	HACKAY CENTER FOR DEAF AND CRIPPLED CHILDREN 3500 BL DECARIE H4A 3J5						2A							
1001	43346600	3614 BOUL DECARIE													
2002	V.L.	10 181	76		5000	12050	6,02500								
3001		VERSO													
4201 4601		MR JOSEPH SALAMA 5085 VAN HORNE H3W 1J5						1A							
4202 4602		MRS JULIE J NATAF SALAMA 5085 VAN HORNE H3W 1J5						2A							
4203 4603		MR LEONARD SCHEER 4522 GIROUARD #11 H4A 3E6						1A							
4204 4604		MRS EVELYN SALAMA SCHEER 4522 GIROUARD #11 H4A 3E6						2A							
1001	43346700	3624 BOUL DECARIE													
2002	V.L.	10 181	75		5000	12050	6,02500								
3001	A-154236 19-11-85.	VERSO													
4201 4601		MR DAVID NEGEV 7431 KINGSLEY COTE ST LUC H4W 1P1						1A							
1001	43346800	3636 BL DECARIE													
2002	A-141869 17-5-85	10 181	74		5000	12050	5,87400								
2002	A-142955 3-4-85				4750										
3001		VERSO													
4201 4601		MME GEORGE GYORAY PAPP (LILLIAN CYR) 28 ROSELAWN V MONT ROYAL H3P 1H9						2F							
7001 7002		CH COTE ST ANTOINE 3770 BOUL DECARIE VOIR 5311 CH COTE ST ANTOIN													
1001	43344900	3784 BLVD DECARIE													
2002		10 181	P156		4616	17017	7,86200								
2002						17049									
2004		10 101	P155		400	17019	1,30600								
2004					1200	7800									
2999							9,16800								
3001		VERSO													
								2A	1	2B1	40900	34100	75000	T R I	

43346800

IAI

43346800

1E1

4201 Mr. Louis H. Young

4201 M. Cornelia Jordanis

4601 1219 Mackay H3G 2H5

4601 5392 Jeanne Menue H2V 4K5

CERT.	EFF.
3.12.84	10.10.84

4202 Mme Maria Liavroulakis-Jordanis

ANNULÉ

C.F.N.2

CERT.	EFF.
25.7.85	3.6.85

43346800

43346700

4201 Section Financière 845 Blain Ave.

4601 132 Arlington ex Westmount H3Y 2A4

4201 M. Catherine Lavigne

4601 116339 Charlotte St-Antoine Westmount H3Y 2J5

CERT.	EFF.
29.7.85	1.7.85

CERT.	EFF.
21/5/86	19/1/85

4602 Mlle Jacqueline Lavigne

COIN	COMPTE	EMPLACEMENT - NOM, PROFESSION, RÉSIDENCE					CATEGORIE BÂTIMENT	SCOLAIRE		VALEUR EN DOLLARS			MUNICIPAL	REMARQUES
		DIV CAD	CADASTRE	SUBDIVISION	FRONT	PROFONDEUR		SUPERFICIE	TERR	P. C.	TERRAIN	BÂTISSE		
4212 4612 4213 4613 4214 4614	43346900	MME CLAIRE BEAUDRY 3784 BL DECARIE H4A 3J7					BF							
		MME LAURETTE BEAUDRY 3784 BL DECARIE H4A 3J7					BF							
		MME MARJETTE BEAUDRY 3784 BL DECARIE H4A 3J7					BF							
1001 2002 2002 3001 4201 4601 4202 5701 5702	43347000	3790-92 BL DECARIE												
		10 181 P155		4000	9247 9279	3,70600								
							2B	1 2B1	21200	49900	71100	T R 1		
		MME DAMASE VANIER (GERMAINE LEFEBVRE 1/2) 3792 BL DECARIE H4A 3J7					BF							
		MME DAMASE VANIER (GERMAINE LEFEBVRE 1/2), USUFRUITIERE					BF							
		ATT NICOLE DUROCHER 1805 DES MERISIERS V STE CATHERINE JOL 1E0												
1001 2002 2002 3001 4201 4601 4211 4611 4213 4613	43347110 V.L.	3800 BL DECARIE												
		10 181 154-1		4400	8299 8329	3,65800								
							3A	1 2B1	20900	159900	180300	T R 1		
		MR STANLEY ROSEN 4 HAVERSTOCK RD HAMPSTEAD H3X 1P2					1A							
		MR MAX ROSEN, EXECUTIVE 5485 SHERBROOKE O #204 H4A 1R1					1A							
		MR BERNARD ROSEN, ARCHITECT 4900 BL EDOUARD MONTPETIT H3W 1P9					1A							
1001 2002 2002 2004 2004 2006 2006 2999 3001 4204 4604	43347300	3814-24 BL DECARIE												
		10 181 172		2506	17022 17029	4,24100								
		10 181 P153B		3100	9309	2,75900								
		10 181 P153A		1200	IRR 9335 9325	1,12000								
						8,12000								
							4A	2 2B1	50800	255400	306200	T S 1		
		D & R DUNN INC 3824 BL DECARIE H4A 3J7					CA							
1001	43347450	3826-28 BLVD DECARIE												
		MICROFICHE 52 1-18												

CODE	COMPTE	EMPLACEMENT - NOM, PROFESSION, RÉSIDENCE						CATEGORIE RATÉMENT	SCOLAIRE			VALEUR EN DOLLARS			MUNICIPAL *	REMARQUES
		DIV. CAD.	CADASTRE	SUBDIVISION	FRONT	PROFONDEUR	SUPERFICIE		P.	TERR. P.	C.	TERRAIN	BÂTISSE	TOTAL		
2002 2002	43347450	10 181		P152	2500	9351 8679	2,28000									
3001								4A	1	2B1	13000	29600	42600	T S I		
4204 4604		BERNARD LETOURNEAU, PHARMACIEN 3826 BLVD DECARIE H4A 3J7														
1001	43347500	3830-34 BL DECARIE														
2002		10 P181					5,48400									
3001								4A	1	2B1	31300	60700	92000	T C I		
4204 4604		MME ADOLPHE FORTIER (AIMEE DECARY) 5460 AV BRODEUR H4A 1J3														
1001	43347600	3844-60 BLVD DECARIE 5300-26 NOTRE DAME DE GRACE														
2002		10 181		P142	3200	9042	2,90100									
2002						9095										
2004		10 181		P143	6100	9096	5,54800									
2004						9100										
2006		10 181		P141	3200	8987	2,88100									
2006						9042										
3999							11,32000									
3001								4A	2	2B1	71200	192900	264100	T C I		
4204 4604		LA CIE D ASSCE FUNERAIRE URGEL BOURGIE LTEE 2630 NOTRE DAME O H3J 1N8														
7001		NOTRE DAME DE GRACES														
1001	43347625	4060 DECARIE 5319 NOTRE DAME DE GRACE														
1002																
2002		10 P61			19200	9750	18,51300									
2002					IRR	IRR										
3001								1B		2B1	70700	599400	669100	E06 204-3		
4201 4601		LA VILLE DE MONTRÉAL - SERVICE DE LA GESTION IMMOBILIERE 507 PLACE D'ARMES #300 MONTRÉAL H2Y 2W8														
6001		MANOIR MOINS PARTIE LOUEE														
1001	43347630	4060 DECARIE 5319 NOTRE DAME DE GRACE														
1002																

CODE	COMPTE	EMPLACEMENT - NOM, PROFESSION, RÉSIDENCE					SUPERFICIE	CATEGORIE BÂTIMENT	SCOLAIRE		VALEUR EN DOLLARS			MUNICIPAL	REMARQUES	
		DIV. CAD.	CADASTRE	SUBDIVISION	FRONT	PROFONDEUR			TERR	P. C.	TERRAIN	BÂTISSE	TOTAL			
2002	43347630	10 P61					3,37100									
3001								4B	2	2B1	19300	194700	214000	T C 9		
4201		CAISSE POPULAIRE NOTRE DAME DE GRACE						CF								
4601		5319 NOTRE DAME DE GRACE H4A 1L2														
5540		OCCUPANT PROPRIETE VILLE DE MTL														
1001	43347635	4060 DECARIE														
1002		5319 NOTRE DAME DE GRACE														
2002		10 P61					2,77700									
3001								1B	2	2B1	15900	136000	151900	E 06 T C 9		
4201		LE PARESCO INC.						CF								
4601		4060 BL DECARIE H4A 3K1														
		OCCUPANT PROPRIETE VILLE DE MTL														
1001	43347650	LOT DECARIE														
1002		NORD VOISIN DE 4060														
2002		10 P61		23700	10000		23,70000									
3001								1B	2B1	135400	1500	136900	E06	204-3		
4201		LA VILLE DE MONTRÉAL - SERVICE DE LA GESTION IMMOBILIERE						CF								
4601		507 PLACE D'ARMES 4300 MONTRÉAL H2V 2W8														
	43347660	Page 789A														
1001	43347700	4130-34 BL DECARIE														
2002		10 61	235		3160	10000	3,13000									
2002		10 61			3100											
2004		10 61	234		3000	10000	3,00000									
2006		10 61	P206		1763	10000	1,76300									
2999							7,89300									
3001								3A	1	2B1	45100	170300	215400	T R 1		
4201		M JOSEPH ARCARO 40X						1F								
4601		10705 MEUNIER H3L 2Z5														
4202		M LORENZO HACHE 40X						1F								
4602		117 LES ERABLES LAVAL H7R 1A3														
4203		M GABRIEL GABY TALBOT 20X 100%						1F								
4603		3830 NICOLE LAVAL H7P 1L1														
4204		M. François de LaSalle 109%						1F								
4604		9595 Bl. Anvers. Pierrefonds H8F 1R4														
1001	43347800	4170-74 BOUL DECARIE														
2002		10 61	202		3300	9950	3,27800									
2002						9940										
		MICROFICHE 52 K-18														

CERT.	EFF.
26/4/85	20/3/85

43347635

4201 Ville de Montreal Service de la Section
Immobilière
4601 507 Place d'Armes #300 H2Y 2W8

9FE1

CERT	EFF	DATE
61184	1785	5/18

NO	DESCRIPTION	DATE	AMOUNT	DEBIT	CREDIT	BALANCE
1
2
3
4
5
6
7
8
9
10
11
12
13
14
15
16
17
18
19
20
21
22
23
24
25
26
27
28
29
30
31
32
33
34
35
36
37
38
39
40
41
42
43
44
45
46
47
48
49
50
51
52
53
54
55
56
57
58
59
60
61
62
63
64
65
66
67
68
69
70
71
72
73
74
75
76
77
78
79
80
81
82
83
84
85
86
87
88
89
90
91
92
93
94
95
96
97
98
99
100

CODE	COMPTE	EMPLACEMENT - NOM, PROFESSION, RÉSIDENCE					CATEGORIE BÂTIMENT	SCOLAIRE		VALEUR EN DOLLARS			REMARQUES	
		DIV. CAD	CADASTRE	SUBDIVISION	FRONT	PROFONDEUR		SUPERFICIE	TERR P.C.	TERRAIN	BÂTISSE	TOTAL		
1001	43347660	Lot Bl. arr. Décarie												
2002		10	P61		143.01	186.45								
2002						186.68								
3001														
4201		Société Municipale d'Habitation de Montréal												
4601		425 Sherbrooke E. H2L 1J9												
6620		Propriété sujette à surtaxe sur terrain vague desservi.												
							7B		102,000		102,000		TVV 505c, prov. de 65420200	

CERT.	RFP.	
6/1/85	5/7/85	356

SERVICE D'ÉVALUATION

CODE	COMpte	EMPLACEMENT - NOM, PROFESSION, RÉSIDENCE						CATEGORIE BÂTIMENT	SCOLAIRE		VALEUR EN DOLLARS			MUNICIPAL	REMARQUES
		DIV. CAD.	CADASTRE	SUBDIVISION	FRONT	PROFONDEUR	SUPERFICIE		TERR. P.C.	TERRAIN	BÂTISSE	TOTAL			
2004 2999	43347800	10 61	P201		100	9990	3900								
3001							3,37700								
4201 4601		MR RICHARD WILLIAM TAYLOR, DOG BREEDER 4172 BL DECARIE H4A 3K2						1A	1						
1001	43347900	4176-80 BL DECARIE													
2002 2002		10 61	P201		3200	9990	3,17600								
3001						9930									
4204 4604		Mlle LUCIE FAHEY 4178 BL DECARIE H4A 3K2						3F	1						
1001	43348000	4166-90 BLVD DECARIE													
2002 2004 2004 2999	V.L.	10 61	145		3200	10000	3,20000								
		10 61	P200		IRR	9930	3,17800								
3001					3200		6,37800								
4204 4604		M GILLES G TREMBLAY, INGENIEUR 294 MIMOSA AVE DORVAL H9S 3K3						1F	C2						
1001 1002	43348100	4200-04 BL DECARIE 5306 BRODEUR													
2002 2004 2999	V.L.	10 61	144		3300	10000	3,30000								
		10 61	143		3300	10000	3,30000								
3001							6,60000								
4201 4601		MR JULIUS SHAPIRO 3033 SHERBROOKE #602 WESTMOUNT H3Z 1A3						1A	2						
4202 4602		MR GERALD S SHAPIRO 3465 REDPATH #402 H3G 2G8						1A	1						
7001		BRODEUR													
1001 1002	43348200	4220 BL DECARIE 5309 BRODEUR													
2002 2004 2004		10 61	P296		070	9620	6760								
		10 60	P18		3500	9620	3,34800								
3001					3460										

MICROFICHE 52 L-18

CODE	COMPTE	EMPLACEMENT - NOM, PROFESSION, RÉSIDENCE						CATEGORIE DATIEMENT	SCOLAIRE			VALEUR EN DOLLARS			MUNICIPAL	REMARQUES	
		DIV CAD	CADASTRE	SUBDIVISION	FRONT	PROFONDEUR	SUPERFICIE		TERR	P. C.	TERRAIN	BÂTISSE	TOTAL				
2999	43348200						3,41500										
3001	8-158372 5-11-85.																
4201																	
4601																	
1001	43348300																
2002	A-140157 1-5-85																
3001																	
4212																	
4612																	
1001	43348400																
2002	A-140457 1-5-85																
3001																	
4211																	
4611																	
1001	43348500																
2002																	
2002																	
3001																	
4201																	
4601																	
1001	43348600																
2002																	
2002																	
3001																	
4201																	
4601																	
1001	43348650																
2002																	
2002																	

43348300

CFN2

4201 Immeuble Vet. J. Durand Inc.
4601 9378 Auteuil V. Lasalle HR 2B3

CERT.	EFF.	DATE
206851	5-85	

43348200

(FS)

4201 m. Marie Venard
4601 4604 Madison HR 2V4

CERT.	EFF.	DATE
211286	05/11/85	370

43348400

CFN2

4201 Immeuble Vet. J. Durand Inc.
4601 9378 Auteuil V. Lasalle HR 2B3

CERT.	EFF.	DATE
206851	5-85	

CODE	COMPTE	EMPLACEMENT - NOM, PROFESSION, RÉSIDENCE						CATEGORIE BÂTIMENT	SCOLAIRE		VALEUR EN DOLLARS			MUNICIPAL	REMARQUES
		DIV. CAD.	CADASTRE	SUBDIVISION	FRONT	PROFONDEUR	SUPERFICIE		TERR. P. C.	TERRAIN	BÂTISSSE	TOTAL			
3001	4334065G							6B	2B1	1			1	E04 204-1	
4204		PROVINCE DE QUEBEC MINS DE LA VOIRIE						9F							
4604		255 BL CREMAZIE E #800 H2M 1L5													
1001	43348700	LOT BLVD DECARIE													
2002		10 60	P1		3300	10200	3,36600								
2004		10 60	P3		IRR	000	16800								
2004					3000	1400									
2006		10 60	P1					D							
2999							3,53400								
3001								6B	2B1	1			1	E04 204-1	
4204		PROVINCE DE QUEBEC MINS DE LA VOIRIE						9F							
4604		255 BL CREMAZIE E #800 H2M 1L5													
7001		MONKLAND													
1001	43340800	LOT BLVD DECARIE													
2002		10 59	P3		2970	10000	3,02600								
2002					3070	10230									
3001								6B	2B1	1			1	E04 204-1	
4204		PROVINCE DE QUEBEC MINS DE LA VOIRIE						9F							
4604		255 BL CREMAZIE E #800 H2M 1L5													
1001	43340900	LOT BLVD DECARIE													
2002		10 58	4		2500	IRR	2,56400								
2002					2870										
2004		10 58	3		440	8300	33200								
2004					380										
2999							2,69600								
3001								6B	2B1	1			1	E04 204-1	
4204		PROVINCE DE QUEBEC MINS DE LA VOIRIE						9F							
4604		255 BL CREMAZIE E #800 H2M 1L5													
1001	43349000	LOT BLVD DECARIE													
2002		10 58	2		440	8300	33200								
2002					380										
2004		10 58	1		3100	IRR	3,17200								
2004					3480	10000									
2999							3,50400								
3001								6B	2B1	1			1	E04 204-1	

CODE	COMPTÉ	EMPLACEMENT - NOM, PROFESSION, RÉSIDENCE						CATEGORIE BÂTIMENT	SCOLAIRE		VALEUR EN DOLLARS			MUNICIPAL *	REMARQUES	
		CIV. CAD	CADASTRE	SUBDIVISION	FRONT	PROFONDEUR	SUPERFICIE		SYSTÈME	TERR. P. C.	TERRAIN	BÂTISSE	TOTAL			
4204 4604	43349000	PROVINCE DE QUEBEC MINS DE LA VOIRIE 255 BL CREMAZIE E #800 H2M ILS						9F	1							
1001	43349100	LOT BLVD DECARIE														
2002 2002		10 P58			3300	10036 10039	3,31100									
3001								68	281	1			1	EDM 204-1		
4204 4604		PROVINCE DE QUEBEC MINS DE LA VOIRIE 255 BL CREMAZIE E #800 H2M ILS						9F	1							
1001	43349200	LOT BLVD DECARIE														
2002 2002		10 P58	000000000		3170	10039 10046	3,18300									
3001								68	281	1			1	EDM 204-1		
4204 4604		PROVINCE DE QUEBEC MINS DE LA VOIRIE 255 BL CREMAZIE E #800 H2M ILS						9F	1							
1001	43349300	LOT BLVD DECARIE														
2002 2002		10 P57			5410	10046 10059	3,43800									
3001								68	281	1			1	EDM 204-1		
4204 4604		PROVINCE DE QUEBEC MINS DE LA VOIRIE 255 BL CREMAZIE E #800 H2M ILS						9F	1							
1001	43349400	LOT BLVD DECARIE														
2002 2002		10 P56			3900	10059 10068	3,92400									
3001								68	281	1			1	EDM 204-1		
4204 4604		PROVINCE DE QUEBEC MINS DE LA VOIRIE 255 BL CREMAZIE E #800 H2M ILS						9F	1							
1001	43349500	LOT BLVD DECARIE														
2002 2002		10 P56			3900	10068 10078	3,92400									
3001								68	281	1			1	EDM 204-1		

CODE	COMPTE	EMPLACEMENT - NOM, PROFESSION, RÉSIDENCE						CATEGORIE BÂTIMENT	SCOLAIRE		VALEUR EN DOLLARS			MUNICIPAL	REMARQUES	
		DIV. CAD.	CADASTRE	SUBDIVISION	FRONT	PROFONDEUR	SUPÉRIEURE		TERR.	P. C.	TERRAIN	BÂTISSÉ	TOTAL			
2032	43349730	10 53	P17		2836	1188	14800									
2032					3070	500										
2034		10 53	P36		3400	6584	2,32600									
2034					IRR	5331										
2036		10 53	P34		3900	4232	1,46800									
2036					IRR	3291										
2038		10 53	P32		3900	2508	85300									
2038					IRR	1864										
2040		10 53	P28		3900	725	28900									
2040					IRR	703										
2999							39,14000									
3001								68	2B1	1			1	EO4	204-1	
4204		PROVINCE DE QUEBEC MINS DE LA VOIRIE						9F								
4604		255 BL CREMAZIE E #800 H2M ILS														
1001	43349760	LOT BLVD DECARIE														
2002		10 54	P2		3366	7830	2,49000									
2002					IRR	6820										
2004		10 54	P1		3366	8340	2,79400									
2004					IRR	7830										
2999							5,28400									
3001								68	2B1	1			1	EO4	204-1	
4204		PROVINCE DE QUEBEC MINS DE LA VOIRIE						9F								
4604		255 BL CREMAZIE E #800 H2M ILS														
1001	43349800	LOT BL DECARIE														
2002		10 54	P2		IRR	990	44000									
2002					3500	1596										
3001								68	2B1	1			1	EO4	204-1	
4204		PROVINCE DE QUEBEC MINS DE LA VOIRIE						9F								
4604		255 BL CREMAZIE E #800 H2M ILS														
7001		DEBUT DE ORPHELINAT AV DE L														
1001	43349900	4381-83 AV DE L ORPHELINAT														
1002		4434 BL DECARIE														
2002		10 53	P37													
2004		10 53	P36													
2006		10 53	P35													
2008		10 53	P34													
2010		10 53	P33													
2012		10 53	P32													
2014		10 53	P31													
2016		10 53	P30													

CODE	COMPTE	EMPLACEMENT - NOM, PROFESSION, RÉSIDENCE						CATEGORIE BÂTIMENT	SCOLAIRE		VALEUR EN DOLLARS			MUNICIPAL	REMARQUES	
		DIV. CAD	CADASTRE	SUBDIVISION	FRONT	PROFONDEUR	SUPERFICIE		TERR.	F. C.	TERRAIN	BÂTIMENT	TOTAL			
2018	43349900	10	53	P29												
2020		10	53	P28												
2022		10	53	P27												
2024		10	53	P26												
2026		10	53	P7												
2028		10	53	P8												
2030		10	53	P9												
2032		10	53	P10												
2034		10	53	P11												
2036		10	53	P12												
2038		10	53	13												
2040		10	53	14												
2042		10	53	16												
2044		10	53	17												
2046		10	53	18												
2048		10	53	19												
2050		10	53	20												
2052		10	53	21												
2054		10	53	22												
2056		10	53	23												
2058		10	53	24												
2060		10	53	P25												
2062		10	53	15												
2064		10	54	P1		827	1301				7900					
2064						000	2102									
2066		10	54	P2		2739	3500				57,60000					
2066						827	IRR									
2999											135,75000					
3001									18	281	855200	2001100	2856300	E19	209-19	
4204		VILLA NOTRE DAME DE GRACE														
4604		4439 BL DECARIE H4A 3P2														
7001		CH DE LA COTE ST LUC														
1001	43350050	LOT BLVD DECARIE														
2002		10	52	P1		3590	500				18000					
2002						3600										
2004		10	52	P2		5000	500				25000					
2999											43000					
3001									68	281				I E04	204-1	
4204		PROVINCE DE QUEBEC MINS DE LA VOIRIE														
4604		255 BL CREMAZIE E #800 H2H ILS														
1001	43350100	4516 BL DECARIE														
2002	V.L.	10	52	P3		5000	14431				7,22400					
2002							14466									
3001									3A	I 281	31400	158900	190300	T R I		
		MICROFICHE 53 0-01														

CODE	COMPTE	EMPLACEMENT - NOM, PROFESSION, RÉSIDENCE						C	C	C	C	C	C	C	C	REMARQUES
		DIV CAD	CADASTRE	SUBDIVISION	FRONT	PROFONDEUR	SUPERFICIE									
4204 4604	43350100	MR DANIEL N. BETTARLIN 1/2, NOTARY														
4207 4209 4609		137 FINCHLEY RD HAMPSTEAD H3X 3A3 MR SAUL MORRIS 1/4, NOTARY MR ARNOLD MORRIS 1/4, EXECUTIVE														
5701		188 NETHERWOOD CR HAMPSTEAD H3X 3H5 1010 STE CATHERINE O #300 H3B 461 ⁹¹⁴ ³⁸⁹ F1222 #47202 19-7-85														
1001	43350150	LOT BLVD DECARIE														
2002		10 52 P3		5000	500	25000										
3001									6B	2B1	1			1	504	204-1
4204 4604		PROVINCE DE QUEBEC MINS DE LA VOIRIE														
		255 BL CREMAZIE E #800 H2M 1L5														
1001	43350200	4530 BOUL DECARIE														
2002 2002	V.L.	10 52 P4		5000	15431 14397	7,25700										
3001									3A	1 2B1	31600	157400	189000	Y	R	I
4204 4602 4203		MME M J WAGNER (CZESLAWA GLOGOWSKII) 3089 6E RUE CHOMEDEY LAVAL H7V 1M5 MR MARIAN J WAGNER														
1001	43350250	LOT BLVD DECARIE														
2002		10 52 P4		5000	500	25000										
3001									6B	2B1	1			1	504	204-1
4204 4604		PROVINCE DE QUEBEC MINS DE LA VOIRIE														
		255 BL CREMAZIE E #800 H2M 1L5														
1001	43350300	4542-46 BLVD DECARIE														
2002	V.L.	10 52 P5				7,18900										
3001																
4201 4601		JEAN CAMPEAU ET ASSOCIES INC 4542 BL DECARIE H3X 2H5														
1001	43350350	LOT BLVD DECARIE														
2002		10 52 P5		5020	500	25100										
		MICROFICHE 53 E-01														

CERT.	EFF.
7/11/86	11/1/85
	4090
	je

CODE	COMPTE	EMPLACEMENT - NOM, PROFESSION, RÉSIDENCE						CATEGORIE BÂTIMENT	SCOLAIRE		VALEUR EN DOLLARS			MUNICIPAL	REMARQUES
		DIV CAD	CADASTRE	SUBDIVISION	FRONT	PROFONDEUR	SUPERFICIE		TERR.	P. C.	TERRAIN	BÂTISSE	TOTAL		
3001	43350350							6B	2B1	1			1	EG4 204-1	
4204		PROVINCE DE QUEBEC MINS DE LA VOIRIE						9F							
4604		255 BL CREMAZIE E #800 H2M ILS													
1001	43350400	4560 BLVD DECARIE													
2002		V.L.	10 52	P6	5010	14362	7,17200								
2002		A-Dans				14328									
2004		17-20	10 52	P7	5000	14328	7,15500								
2004						14203									
2999							14,32700								
3001								3A	2 2B1	63000	1293000	1356000	T R I		
4204		MARTA INVESTMENT CO INC						CA							
4604		4560 BLVD DECARIE #102 H3X 2H6													
														VERSO	
1001	43350550	LOT BLVD DECARIE													
2002			10 52	P6	5010	500	25100								
2004			10 52	P7	5000	500	25000								
2999							50100								
3001								6B	2B1	1			1	EG4 204-1	
4204		PROVINCE DE QUEBEC MINS DE LA VOIRIE						9F							
4604		255 BL CREMAZIE E #800 H2M ILS													
1001	43350600	4586 BLVD DECARIE													
2002		V.L.	10 52	P0	5000	14293	7,13500								
2002						14250									
3001								3A	1 2B1	31900	179200	211100	T R I		
4201		122459 CANADA INC						CF	2						
4601		330 BLUE HAVEN DR D D O H9G 2K3													
4202		INVESTISSEMENTS VIVANTS LTEE						CF	2						
4602		194 TOSCANINI CHATEAUGUY J&K 4B9													
1001	43350650	LOT BLVD DECARIE													
2002			10 52	P8	5000	500	25300								
2002						510									
3001								6B	2B1	1			1	EG4 204-1	
4204		PROVINCE DE QUEBEC MINS DE LA VOIRIE						9F							
4604		255 BL CREMAZIE E #800 H2M ILS													

43350400

CFN1

4201 Propriété Jones Inc

4601 4855 St. La Salle, #300, H3W 2H5

4560 Avenue #100, H3K 2H6 17275-4939

CEMT	REP
15/5/85	22/8/85

CODE	COMPTE	EMPLACEMENT - NOM, PROFESSION, RÉSIDENCE						CATEGORIE BATIMENT	SCOLAIRE		VALEUR EN DOLLARS			MUNICIPAL	REMARQUES
		CIV CAD	CADASTRE	SUBDIVISION	FRONT	PROFONDEUR	SUPERFICIE		TERR P. C.	TERRAIN	BATISSE	TOTAL			
1001	43350700	4574 BL DECARIE													
2002	V.L.	10 52	P9	5000	14250	7,11600									
2002	A-7141617				14214										
3001	15-445							4A	2	ZB1	33200	385200	419000	T S 1	
4201		M PIERRE GRAVEL 50X					IF	2							
4601		10 CH CADMAN D D O M9B 1X5					IF	2							
4202		M JEAN HENAUULT 25X					IF	2							
4602		121 CH PRINCIPAL ILE CADIEUX J7V 5V5					IF	2							
4203		M SERGE DAGENAIS 25X					IF	2							
4603		394 OLYMPIQUE PINCOURT J7V 6N6													
1001	43350750	LOT BLVD DECARIE													
2002		10 52	P9	5000	510	25500									
3001								6B		ZB1	1			1	COM 204-1
4204		PROVINCE DE QUEBEC MINS DE LA VOIRIE					PF	1							
4604		255 BL CREMAZIE E #800 H2M ILS													
1001	43350800	4596-98 BLVD DECARIE													
2002	V.L.	10 52	P10	5000	19214	7,07900									
2002					14180										
3001								3A	2	ZB1	31700	216700	248400	T R 1	
4201		103077 CANADA LTÉE					CA	1							
4601		1258 EST SHERBROOKE H2L INI													
7001		CAD 52-P11													
1001	43350850	LOT BLVD DECARIE													
2002		10 52	P10	5000	510	25500									
3001								6B		ZB1	1			1	COM 204-1
4204		PROVINCE DE QUEBEC MINS DE LA VOIRIE					PF	1							
4604		255 BL CREMAZIE E #800 H2M ILS													
1001	43350900	4602 BLVD DECARIE													
2002	V.L.	10 52	P11	5000	14180	7,08100									
2002					14185										
3001								3A	1	ZB1	31600	161200	212800	T R 1	
		MICROFICHE		53 6-01											

43350800

1A.12

4201 Mrs. Steven West

4601 330 Blue Haven Dr., D.D.O., H9G 2K3

3A.12

4202 Mrs. Paula Liberman

CEN3

4203 Kenzie Inc.

4603 200 Delville, H9E 3A8

CERT. EFF.
8115 9104

CODE	COMPTE	EMPLACEMENT - NOM, PROFESSION, RÉSIDENCE						CATEGORIE BÂTIMENT	SCOLAIRE		VALEUR EN DOLLARS			MUNICIPAL *	REMARQUES
		DIV. CAD.	CADASTRE	SUBDIVISION	FRONT	PROFONDEUR	SUPERFICIE		TERR.	TERR.	TERRAIN	BÂTISSE	TOTAL		
4201 4601 4202	43350900	MR BOLESLAW SUROWANIEC 173 CABANO V LASALLE H8R 2L9					3A	2							
		MRS HELENE ROZALIA ZATORSKA-SUROWANIEC					2A	2							
1001 2002 3001	43356950	LOT BLVD DECARIE 10 52 P11 5000 510 25500							68	281	1			1 E04	204-1
4204 4604		PROVINCE DE QUEBEC MINS DE LA VOIRIE 255 BL CREMAZIE E #800 M2M 1L5					9F	1							
1001 2002 2002 3001	43351000 V.L.	4608 BLVD DECARIE 10 52 P12 5000 14145 7.06900 14110							3A	1 281	31500	167700	199200	T R	
4201 4601 4202		MR BOLESŁAW SUROWANIEC, IN-TRUST 173 CABANO V LASALLE H8R 2L9 MR JOZEF SUROWANIEC					1A	2							
1001 2002 3001	43351050	LOT BLVD DECARIE 10 52 P12 5000 510 25500							68	281	1			1 E04	204-1
4204 4604		PROVINCE DE QUEBEC MINS DE LA VOIRIE 255 BL CREMAZIE E #800 M2M 1L5					9F	1							
1001 2002 2002 3001	43351100 V.L. A-136882 1-3-85	4620-19 BL DECARIE 10 52 P13 5010 14110 7.04600 14074							38	2 251	39200 33800	130000 178600	171200 212400	T S	
4201 4601		121732 CANADA INC 348 REDFERN H3Z 2G5					C	1							
6400		Correspondance anglaise FP (11-11-85) V3.													
1001 2002 3001	43351150	LOT BLVD DECARIE 10 52 P13 5010 510 25600							68	281	1			1 E04	204-1

VERSUS

P. de R. 85-11-3524
J. 13-01-86/1362

43351100

10.1

4201 Mr. Charles Papoutis
4601 6970 Somerset H4Y 1V5

CERT.	EXP.
11/1/85	12/31/85

AEY30

CODE	COMPTES	EMPLACEMENT - NOM, PROFESSION, RESIDENCE						CATEGORIE BÂTIMENT	SCOLAIRE		VALEUR EN DOLLARS			MUNICIPAL	REMARQUES	
		DIV CAD	CADASTRE	SUBDIVISION	FRONT	PROFONDEUR	SUPERFICIE		TERR P. C.	TERRAIN	BÂTISSE	TOTAL				
4204 4604	43351150	PROVINCE DE QUEBEC MINS DE LA VOIRIE 255 BL CREMAZIE E 4800 M2M ILS						9F	1							
1001	43351200	4630-34 34A BL DECARIE														
2002 2602	V.L.	10 52	P14		5000	14076 14040	7,03000									
3001								39	1	281	33700	177000	210700	Y S I		
4201 4601		MR STEVE GABOS 340 HARRIS V ST LAURENT H4N 2M1						1A	2							
4202 4602		MRS STEVE GABOS (THERESA ALBERT) 340 HARRIS V ST LAURENT H4N 2M1						5A	2							
1001	43351230	LOT BLVD DECARIE														
2002		10 52	P14		5000	510	25500									
3001								68	281	1				1 E04 204-1		
4204 4604		PROVINCE DE QUEBEC MINS DE LA VOIRIE 255 BL CREMAZIE E 4800 M2M ILS						9F	1							
1001	43351250	4636-46 BLVD DECARIE														
2002 2002		10 52	P15		3450	14042 3410	4,60900									
3001								48	1	281	23100	141300	164400	T C I		
4203 4603		MR MICHEL MARAGOUDAKIS 65 PL FABRE DOLLARD DES ORNEAUX H9B 1N0						1A	2							
4204 4604		MRS MICHEL MARAGOUDAKIS (TASSIA PAPADAKI) 65 PL FABRE DOLLARD DES ORNEAUX H9B 1N0						2A	2							
6400		CORRESPONDANCE ANGLAISE														
1001	43351270	LOT BLVD DECARIE														
2002 2002		10 52	P15		3570	510 3560	18200									
3001								68	281	1				1 E04 204-1		
4204 4604		PROVINCE DE QUEBEC MINS DE LA VOIRIE 255 BL CREMAZIE E 4800 M2M ILS						9F	1							
1001	43351300	4650-56 BL DECARIE														

CODE	COMPTÉ	EMPLACEMENT - NOM, PROFESSION, RÉSIDENCE						CATÉGORIE BÂTIMENT	SCOLAIRE		VALEUR EN DOLLARS			MUNICIPAL	REMARQUES
		DIV. CAD	CADASTRE	SUBDIVISION	FRONT	PROFONDEUR	SUPERFICIE		P.	C.	TERRAIN	BÂTIMENT	TOTAL		
2002	43351300	10	52	P16	2560	19007	3,583.00								
2002	A-176939					13984	2,82500								
2004	16-7-63	10	52	P15	1550	19042	2,20300								
2004					1550	19007	5,69800								
2999							5,186.00								
3001								4B	1	281	27700	89600	117500	T C 1	
4201		M ROBERT SCHARIEN													
4601		34 MAGNOLIA BAIE D URFE H9X 3M8													
		VERSO													
1001	43351350	LOT BLVD DECARIE													
2002		10	52	P15	1550	510	7900								
2004		10	52	P16	2560	510	13100								
2999							21000								
3001								6B		281	1			1 E04 204-1	
4204		PROVINCE DE QUEBEC MINS DE LA VOIRIE													
4604		255 BL CREMAZIE E #800 H2M 1L5													
1001	43351400	4658-60-62 BOUL DECARIE													
2002		10	52	P16	2560	13984	3,49300								
2004		10	52	P17	1500	13928	2,06900								
2999							5,58200								
3001								4B	1	281	26800	98000	124800	T C 1	
4204		MR JACK J KUNIN, MERCHANT													
4604		4660 DECARIE H9X 2M5													
6400		CORRESPONDANCE ANGLAISE													
1001	43351550	LOT BLVD DECARIE													
2002		10	52	P16	2560	510	7900								
2004		10	52	P17	1500	510	13100								
2999							21000								
3001								6B		281	1			1 E04 204-1	
4204		PROVINCE DE QUEBEC MINS DE LA VOIRIE													
4604		255 BL CREMAZIE E #800 H2M 1L5													
1001	43351600	4668-70 BOUL DECARIE													
2002		10	52	P17-1	3500	13952	4,87700								
2002						13918									
2004		10	52	P19-1	5100	13894	7,07000								
2004						13899									
		MICROFICHE 53 J-01													

4335.1300

IFI2

4201 M. Vinod Patel

4601 2740 Lippe #4 St. Laurent H4R 1M1

IFI2

4202 M. Prakash Patel

CEHT: EFF. 347
5985/16785

CODE	COMPTE	EMPLACEMENT - NOM, PROFESSION, RESIDENCE					CATEGORIE BÂTIMENT	SCOLAIRE		VALEUR EN DOLLARS			MUNICIPAL	REMARQUES		
		DIV. CAD.	CADASTRE	SUBDIVISION	FRONT	PROFONDEUR		SUPERFICIE	TERR.	P. C.	TERRAIN	BÂTISSE			TOTAL	
2006 2006 2999	43351600	10 52		P18-1	5000	13918 13894	6,95100									
2001							18,87800									
4211 4611 4212 4612 4213 4613 4214 4614 4215 4615								1A	1							
								5A	2							
								3A	2							
								1A	2							
								1A	2							
1001	43351630	LOT BLVD DECARIE														
2002 2004 2004 2006 2999		10 52		19-P1	5100	520	26500									
		10 52		17-P1	3500	510	18000									
						520										
		18 52		18-P1	5000	520	26000									
							70500									
3001								6B	2B1	1				1	E09 204-1	
4204 4604		PROVINCE DE QUEBEC MINS DE LA VOIRIE 255 BL CREMAZIE E #800 H2K 1L5														
1001	43351660	LOT BLVD DECARIE														
2002 2004 2006 2008 2010 2999		10 52		P20	5010	520	26100									
		10 52		P21	5010	520	26100									
		10 52		P22	5010	520	26100									
		10 52		P23	5010	520	26100									
		10 52		P24	5010	520	26100									
							1,33500									
3001								6B	2B1	1				1	E09 204-1	
4204 4604		PROVINCE DE QUEBEC MINS DE LA VOIRIE 255 BL CREMAZIE E #800 H2K 1L5														
1001	43351700	4710 BOUL DECARIE														
2002 2002 2004 2006 2999	V.L.	10 52		P21	5010	13870 13800	6,91400									
		10 52		P22	2660	13800	3,65700									
		10 52		P20												
							17,50400									
3001								3A	1 2B1	84000	612000	696000		T R 1		

CODE	COMPTÉ	EMPLACEMENT - NOM, PROFESSION, RESIDENCE						CATEGORIE D'IMMEUBLE	SCOLAIRE		VALEUR EN DOLLARS			MUNICIPAL	REMARQUES
		CIV. CAD.	CADASTRE	SUBDIVISION	FRONT	PROFONDEUR	SUPERFICIE		TERR. P. C.	TERRAIN	BÂTISSE	TOTAL			
4201 4601	43351700	MR ROBERT M MELNIKOFF, PHYSICIAN 2015 DRUMMOND #202 H3G 1R7						1A							
1001 1002	43351800	4800 BOUL DECARIE 5318-22 SNOGDON													
	V.L.														
2002		10 52	P22		2350	13800									
2002						13871									
2004		10 52	P23		5000	13871									
2004						13725									
2006		10 52	P24		5000	13725									
2006						13680									
2008		10 52	P22												
2999						14,96000									
3001								3B	1 2B1	89000	553600	642600	T S 1		
4211 4611		MR ALBERT KATER, EXECUTIVE P O BOX 4196 WESTMOUNT H3Z 2X3						1A							
7001		SNOGDON													
1001	43351900	4900+06 BOUL DECARIE													
2002		10 52	P269		5070	8670									
2002						8620									
3001								4A	1 2B1	37800	57600	97400	T S 1		
4201		ANASTASIOS BAKOLIAS													
4501		6948 AV BLOOMFIELD H3H 2G7 4900 St. Decarie, H3Z 2H7													
6400		CORRESPONDANCE ANGLAISE													
1001	43351950	LOT BLVD DECARIE													
2002		10 52	P269		5070	530									
3001						26900									
4204 4604		PROVINCE DE QUEBEC MINS DE LA VOIRIE 255 BL CREMAZIE E #800 H2M 1L5						9F							
1001	43352000	4914 BOUL DECARIE													
2002	A-157670	10 51	18-P9		1425	8594									
2002	11-1-65					8580									
2004		10 52	P268		3000	8620									
2999						3,80500									
3001								4A	1 2B1	26700	84700	111400	T R 1		
		MICROFICHE 53 L-01													

CERT.	EFF.	37b
1985-06-11	1-1-85	

CODE	COMPTE	EMPLACEMENT - NOM, PROFESSION, RÉSIDENCE					C	D	E	F	G	H	I	SCOLAIRE			VALEUR EN DOLLARS			MUNICIPAL	REMARQUES
		DIV CAD	CADASTRE	SUBDIVISION	FRONT	PROFONDEUR								SUPERFICIE	CATÉGORIE BÂTIMENT	TERR. P. C.	TERRAIN	BÂTISSE	TOTAL		
4201 4603	43352000	MR LESLIE NYERGES	VERSO 5316 MOUNTAIN SIGHTS AV H3M 2Y3					1A													
1001	43352150	LOT BLVD DECARIE																			
2002		10 52	P268		3000	530					15900										
2004		10 52	18-P9		1425	530					7600										
2999											23500										
3001																					
4204 4604		PROVINCE DE QUEBEC MINS DE LA VOIRIE 255 BL CREMAZIE E #800 H2M ILS					5F														204-1
1001	43352250	4930-44 BLVD DECARIE																			
2002		10 51	18-P8		4543	9110					4,15700										
2002					4692	9068															
2004		10 51	18-P7		4425	9068					4,00300										
2006		10 51	18-P10		IRR	4368					4,69400										
2008		10 51	18-P11		13050	4000					5,43700										
2008					4575	3850															
2010		10 51	18-P12		4651	4368					2,02700										
2010						4380															
2012		10 51	18-P13		4657	3850					1,70900										
2012					4721	3780															
2999											22,10700										
3001																					
4204 4604		GOUVERNEMENT FEDERAL MINS DES TRAVAUX PUBLICS COMPLEXE GUY FAUREAU 200 BL DORCHESTER O #702-14 H22					7														204-1.1
1001	43352300	4956 BLVD DECARIE																			
2002		10 51	18-P4			3,73500															
3001																					
4201 4601		MELLESCO INVESTMENTS LTD 2531 PT GREY RD #3 VANCOUVER BRITISH COLUMBIA V6K 1A1 1723 WEST 4 th ave Vancouver B.C. V6J 1M7 F#00122 34546					CA														
1001	43352350	LOT BLVD DECARIE																			
2002		10 51	18-P6		4430	560					25000										
2002						570															
3001																					
																					204-1

43352000

4201 133030 Canada Inc
4601 5263 Queen Mary Rd H3W 1Y3

CERT. 212
225/85 12/1/85

Year	Month	Day	Code	Value	Balance
1985	10	31	10-31	2180	173800
1985	11	30	11-30	2820	170980
1985	12	31	12-31	4348	166632
1986	01	31	01-31	3000	163632
1986	02	29	02-29	2288	161344
1986	03	31	03-31	3000	158344
1986	04	30	04-30	3000	155344
1986	05	31	05-31	3110	152234

CODE	COMPTE	EMPLACEMENT - NOM, PROFESSION, RESIDENCE					CATEGORIE BÂTIMENT	SCOLAIRE		VALEUR EN DOLLARS			MUNICIPAL	REMARQUES	
		DIV. CAD.	CADASTRE	SUBDIVISION	FRONT	PROFONDEUR		SUPERFICIE	TERR.	P. C.	TERRAIN	BÂTISSE			TOTAL
4204 4604	43352350	PROVINCE DE QUEBEC MINS DE LA VOIRIE 255 BL CREMAZIE E #800 H2M ILS					9F	1							
1001	43352400	4960-80 BL DECARIE													
2002 2002 2004 2999	V.L.	10 51	18-5-P1	5010	8414	4,18900									
		10 51	18-10-1	5000	1750	87500									
						5,06400									
3001							4A	1	201	44300	198900	243200	T S I		
4211 4611		MRS BERNARD SPECTOR (IDA GORDON) 6285 VICTORIA AV H3W 2S2					5A								
5701 5702		ATT HOUSE OF GORDON P O BOX 755 SNOWDON H3X 3X9													
7001		WELLSTEED AVE													
1001	43352450	LOT BLVD DECARIE													
2002 2002		10 51	18-P1	5010	570	29100									
3001							6B		201	1			1 E04	204-1	
4204 4604		PROVINCE DE QUEBEC MINS DE LA VOIRIE 255 BL CREMAZIE E #800 H2M ILS					9F	1							
1001	43352500	5002-16 BL DECARIE													
2002 2004 2006 2008 2999		10 51	P18-1			78200									
		10 51	P17-6			3,32100									
		10 51	P685			15,40800									
		10 51	P17-4			3,58100									
						23,09200									
3001							4F	2	201	176600	393700	570300	T C I		
4201 4601		94244 CANADA LTD 680 MICHEL JASMIN DORVAL H9P 1C5					CA	2							
1001	43352550	LOT BLVD DECARIE													
2002 2004 2004 2006 2006 2008 2008		10 51	18-P1	950	640	6100									
		10 51	17-P6	4050	640	26300									
					660										
		10 51	P685	4430	660	29500									
					670										
		10 51	17-P4	4430	670	30100									
					690										
		MICROFICHE 53 N-01													

CODE	COMPTÉ	EMPLACEMENT - NOM, PROFESSION, RÉSIDENCE					CATEGORIE BÂTIMENT	SCOLAIRE		VALEUR EN DOLLARS			MUNICIPAL	REMARQUES
		DIV. CAD.	CADASTRE	SUBDIVISION	FRONT	PROFONDEUR		SUPERFICIE	TERR.	P. C.	TERRAIN	BÂTISSE		
2999	43352550						1,12000							
3001								6B	2B1	1			1 E04	204-1
4204		PROVINCE DE QUEBEC MINS DE LA VOIRIE												
4604		255 BL CREMAZIE E #800 H2M ILS												
1001	43352600						5018-22 BL DECARIE							
2002			10 S1	17-3			3,55100							
3001								4A	1 2B1	28800	137200	166000	T C 1	
4211		GASTON BOYER, HOTELIER												
4611		5018 BL DECARIE H3X 2H3												
1001	43352650						LOT BLVD DECARIE							
2002			10 S1	17-P3	4430	690	31000							
2002						710								
3001								6B	2B1	1			1 E04	204-1
4204		PROVINCE DE QUEBEC MINS DE LA VOIRIE												
4604		255 BL CREMAZIE E #800 H2M ILS												
1001	43352700						5300-16 QUEEN MARY RD							
2002			10 S1	P17-2	4425	7995	3,52600							
2002						7943								
2004			10 S1	P17-1	1RR	7943	3,26700							
2004					4200	1RR								
2999							6,81300							
3001								4A	1 2B1	150000	211000	361000	T C 1	
4204		MME GUY DESCARRIES (THEODORAS POULOS)												
4604		5316 QUEEN MARY RD H3X 1T7												
4207		MME MARY H POULOS												
4210		MME ARTHUR LABERGE (DENISE POULOS)												
4610		LEVIS												
4213		MME CHRISTOS PEZOULOS (HELEN ROMETOS)												
4613		5306 QUEEN MARY RD H3X 1T7												
7001		QUEEN MARY ROAD												
7002		5102-12 BL DECARIE VOIR 5305 QUEEN MARY RD.												
1001	43352750						LOT BLVD DECARIE							
2002			10 S1	17-P3	2550	720	21000							
2002					3250	1020								
		MICROFICHE		53 0-01										

ANNÉE	COMPTÉ	EMPLACEMENT - NOM, PROFESSION, RÉSIDENCE						CATEGORIE BÂTIMENT	SCOLAIRE		VALEUR EN DOLLARS			MUNICIPAL	REMARQUES	
		DIV. CAD.	CADASTRE	SUBDIVISION	FRONT	PROFONDEUR	SUPERFICIE		TERR. P. C.	TERRAIN	BÂTISSE	TOTAL				
2004 2004 2989	43352750	10 51		17-P2	4440	710 720	31800 52800									
3001								68		2B1	1			1 E04	204-1	
4204 4604		PROVINCE DE QUEBEC MINS DE LA VOIRIE 255 BL CREMAZIE E 7600 H2M ILS														
1001	43352800	5136 BLVD DECARIE														
2002 2002 2004 2004 2006 2006 2006 2008 2010 2010 2012 2012 2999	V.L.	10 51		P614	2100	13966 13932	2,92900									
		10 51		P617	2000	14932	2,97300									
		10 51		P618	2000	14796	2,97300									
		10 51		P619	900	14796	1,33000									
		10 51		P615	2000	14932	2,97300									
		10 51		P616	2000	14796 14932	2,97300									
3001							16,15100									
4204 4604		ESTATE CHARLES SHAFER 259 VAN HORNE AV H2V 1M9 VERSO														
6400		CORRESPONDANCE ANGLAISE														
1001	43352950	5160 BL DECARIE														
2002 2002 2004 2004 2006 2006 2006 2008 2010 2010 2012 2012 2014 2014 2016 2016 2018 2018 2020 2020 2022 2022		10 51		619-1	1100	14779 14762	1,62400									
		10 51		P620	2000	14779	2,93700									
		10 51		P621	2000	14592	2,93700									
		10 51		P622	2000	14592	2,93700									
		10 51		P623	2000	14779	2,93700									
		10 51		P624	2000	14592	2,93700									
		10 51		P625	2000	14592	2,90000									
		10 51		P626	2000	14405	2,90000									
		10 51		P627	2000	14592	2,90000									
		10 51		P628	2000	14405	2,90000									
		10 51		P629	2000	14592	2,90000									
						14405										

CEPT OFF
14585/145837

109900 333100 443000
~~109900 103600 213700~~

7 R 1

43352800

4201-Mr Sheldon Shafter 1A12

4601-44 Birchview Rd D.D. O H9A1Y8

4202-Mr Michael Shafter 1A11

4602-4620 Miller H3W2E3

4203-Mrs Louise Shafter 2A12

4603-5763 Westlake av. Col St. Que.

HAW2N6

CRR2	STZ
5-385	1-184

CODE	COMPTE	EMPLACEMENT - NOM, PROFESSION, RESIDENCE					CATEGORIE BÂTIMENT	SCOLAIRE		VALEUR EN DOLLARS			MUNICIPAL	REMARQUES		
		QTY CAD.	CADASTRE	SUBDIVISION	FRONT	PROFONDEUR		SUPERFICIE	TERR.	P.C.C.	TERRAIN	BÂTISSE			TOTAL	
2024	43352950	10 S1	P630		2000	14592	2,88300									
2024						14320										
2024		10 S1	750		1670	14368	2,40700									
2024					1680	14359										
2999							36,09900									
3001																
4214		LA COMPAGNIE DE CONSTRUCTION BELCOURT LTEE														
4614		3869 BL DES SOURCES D D O H9B 2A2					CF	2								
1001	43353200	5180 BL DECARIE														
2002		10 S1	749		19310	14359	27,65600									
2002						14320										
3001																
4201		MR IGNACY KNELLER														
4601		850 GRAY CIRCLE V ST LAURENT H9A 2A4					IA	2								
6400		CORRESPONDANCE ANGLAISE														
1001	43353300	5202-10 BL DECARIE														
2002		10 S1	P643		2000	14320	2,86400									
2004		10 S1	P644		2000	14320	2,86400									
2006		10 S1	P641		1000	14320	1,43200									
2008		10 S1	P642		2000	14320	2,86400									
2999							10,02400									
3001																
4201		13100 CANADA INC														
4601		3244 BEAUBIEN E #200 H1Y 1H7					CF	1								
1001	43353400	5214-24 BLVD DECARIE														
2002		10 S1	P645		2000	14320	2,86400									
2004		10 S1	P646		2000	14320	2,86400									
2999							5,72800									
3001		VERS0														
4201		ZELLERS INC														
4601		5250 DECARIE H3X 3T9					CF	1								
1001	43353500	5250 BL DECARIE														
1002		5320 ISABELLA														
2002		10 S1	P647		2000	14320	2,86400									
		MICROFICHE 53 B-02														

CURT.	EFF.
8/12/85	11/1/85
	318

4335300

4201 - Mrs. Anna Kneller - Gold
4601 - 136 Bangor av. D.D.O. H3B2E7

4202 - Mrs. Annie L. Kneller-Karolinski
4203 - Mr. Symcha Karolinski

4603 - 1000 Berlin 15 Kurfurstendamm

4204 - Mr. Rafael Koenigscher

GRANT	EFF.
5-23-86	3-11-87

43353400

4201 Mr. Henry Richard Kalinowski
4601 19 Crispy Hampstead H3X1R3

4202 Shaleem Holdings Inc
4602 5200 av. durocher L'Anse-au-Loup H2R3Y1

GRANT	EFF.
2/17/86	10/12/86 370

CODE	COMPTE	EMPLACEMENT - NOM, PROFESSION, RÉSIDENCE						CATEGORIE BÂTIMENT	SCOLAIRE		VALEUR EN DOLLARS			MUNICIPAL *	REMARQUES	
		DIV. CAD	CADASTRE	SUBDIVISION	FRONT	PROFONDEUR	SUPERFICIE		TERR. P.	TERR. C.	TERRAIN	BÂTISSE	TOTAL			
2004	43353500	10 51	P648		2000	14320	2,86400									
2006		10 51	P650		2000	14320	2,86400									
2008		10 51	P651		2100	14320	3,01400									
2010		10 51	P649		2000	14320	2,86400									
2999							14,97000									
3001								9E	1	201	156000	3653000	3809000	T C I		
4204		MR E LEO KOLBER, EXECUTIVE 630 DORCHESTER O #M32 H38 156														
4604		VERSO														
5701		ATT THE CADILLAC FAIRVIEW CORPORATION LTD CP 22000 STATION A TORONTO ONT M5W 1W3														
5702																
7001		ISABELLA PROJETEE														
1001	43354200	5330 BL DECARIE														
2002		10 51	P654		1950	IRR	3,52800									
2002					2800	14300										
2004		10 51	P655		2800	14300	4,00400									
2006		10 51	P656		2000	14300	2,86000									
2008		10 51	P657		2000	14300	2,86000									
2010		10 51	P658		400	14300	57200									
2999							13,82400									
3001								9G	2	281	105300	115500	220800	T C I		
4211		SHELL CANADA LIMITED														
4611		750 SHERBROOKE O #M21 161 C.P. 100 Station M., Calgary, Alberta T2P 2H5 F1222 #4323 C.P. 430 SUEC B #M11 #38 5K2 F1222 #4325 JG. (7-1-85)														
5701																
1001	43354215	LOT BL DECARIE														
2002		10 51	P614		12100	034	14000									
3001								6B		281				1 E09 204-1		
4204		PROVINCE DE QUEBEC MINS DE LA VOIRIE 255 BL CREMAZIE E #800 H2H 1LS														
4604																
1001	43354230	LOT BLVD DECARIE														
2002		10 51	P632		2000	680	13600									
2004		10 51	P637		2000	680	13600									
2006		10 51	P638		2000	680	13600									
2008		10 51	P639		2000	680	13600									
2010		10 51	P640		2000	680	13600									
2012		10 51	P641		2000	680	13600									
2014		10 51	P642		2000	680	13600									
2016		10 51	P643		2000	680	13600									
2018		10 51	P644		2000	690	13600									
		MICROFICHE 53 C-02														

43353500

4201 Tayam Management Limited
4401 2525 Lancaster Rd, Ottawa, Ont.

K1B 5A9

GEN. EXP. 347
6985 18785

2201 2201 CHEVY 15 4200 W34
2201 2201 CHEVY 15 4200 W34

1001 4228512 FOS OF DISC 112

1001 2201 CHEVY 15 4200 W34
1001 2201 CHEVY 15 4200 W34

1001 4228512 FOS OF DISC 112
1001 4228512 FOS OF DISC 112
1001 4228512 FOS OF DISC 112
1001 4228512 FOS OF DISC 112
1001 4228512 FOS OF DISC 112
1001 4228512 FOS OF DISC 112

1001 4228512 FOS OF DISC 112

1001 4228512 FOS OF DISC 112
1001 4228512 FOS OF DISC 112

1001 4228512 FOS OF DISC 112
1001 4228512 FOS OF DISC 112

1001 4228512 FOS OF DISC 112
1001 4228512 FOS OF DISC 112
1001 4228512 FOS OF DISC 112
1001 4228512 FOS OF DISC 112

CODE	COMPTE	EMPLACEMENT - NOM, PROFESSION, RÉSIDENCE						CATEGORIE BÂTIMENT	SCOLAIRE		VALEUR EN DOLLARS			MUNICIPAL *	REMARQUES	
		DIV. CAD.	CADASTRE	SUBDIVISION	FRONT	PROFONDEUR	SUPERFICIE		TERR. F.C.	TERRAIN	BÂTISSE	TOTAL				
2020	43354230	10 51	P633		2000	680	13600									
2022		10 51	P634		2000	680	13600									
2024		10 51	P635		2000	680	13600									
2026		10 51	P630		2000	680	12800									
2026						680										
2028		10 51	P620		2000	221	4400									
2028						225										
2030		10 51	P628		2000	500	10500									
2030						560										
2032		10 51	P629		2000	550	11500									
2032						600										
2034		10 51	P622		2000	250	5500									
2034						300										
2036		10 51	P623		2000	300	6200									
2036						325										
2038		10 51	P626		2000	400	8500									
2038						450										
2040		10 51	P627		2000	450	9500									
2040						500										
2042		10 51	P624		2000	325	6700									
2042						350										
2044		10 51	P625		2000	350	7500									
2044						400										
2046		10 51	P631		2000	680	13600									
2046		10 51	P621		2000	225	4700									
2048						250										
2050		10 51	P636		2000	680	13600									
2052		10 51	P619													
2999							2,85900									
3001								68	281	1			1	EO4	204-1	
4204		PROVINCE DE QUEBEC MINS DE LA VOIRIE						95								
4604		255 BL CREMAZIE E #800 H2M ILS														
1001	43354260	LOT BLVD DECARIE														
2002		10 51	P647		2000	680	13600									
2004		10 51	P645		2000	680	13600									
2006		10 51	P646		2000	680	13600									
2008		10 51	P648		2000	680	13600									
2010		10 51	P649		2000	680	13600									
2012		10 51	P650		2000	680	13600									
2014		10 51	P651		2100	680	14300									
2999							95900									
3001								68	281	1			1	EO4	204-1	
4204		PROVINCE DE QUEBEC MINS DE LA VOIRIE						95								
4604		255 BL CREMAZIE E #800 H2M ILS														
1001	43354330	LOT BLVD DECARIE														
2002		10 51	P654		2800	IRR	65500									
2002					000	11900										

CODE	COMPTE	EMPLACEMENT - NOM, PROFESSION, RÉSIDENCE					CATEGORIE BÂTIMENT	SCOLAIRE		VALEUR EN DOLLARS			MUNICIPAL	REMARQUES		
		DIV. CAD.	CADASTRE	SUBDIVISION	FRONT	PROFONDEUR		SUPERFICIE	TERR.	P. C.	TERRAIN	BÂTISSE			TOTAL	
2004	43354330	10 51	P655		2800	700										
2006		10 51	P656		2000	150										
2008		10 51	P657		2000	750										
2010		10 51	P658		900	750										
2999																
						1,17600										
3001							68		281				1	ED9	204-1	
4204		PROVINCE DE QUEBEC MINS DE LA VOIRIE														
4604		255 BL CREMAZIE E #800 M2M ILS														
1001	43354360	LOT BLVD DECARIE														
2002		10 51	P663		2000	810										
2002						880										
2004		10 51	P664		2000	800										
2004						970										
2005		10 51	P665		2000	1340										
2006						1500										
2008		10 51	P661		2000	720										
2008						760										
2010		10 51	P662		2000	760										
2010						810										
2012		10 51	P658		1600	700										
2014		10 51	P659		2000	700										
2014						703										
2016		10 51	P667		2000	1200										
2016						1340										
2018		10 51	P660		2000	703										
2018						720										
2999																
						2,02400										
3001							68		281				1	ED9	204-1	
4204		PROVINCE DE QUEBEC MINS DE LA VOIRIE														
4604		255 BL CREMAZIE E #900 M2M ILS														
1001	43354420	LOT BLVD DECARIE														
2002		10 51	P669		2000	1500										
2002						1670										
2004		10 51	P672		2000	2080										
2004						2310										
2006		10 51	P673		2000	2310										
2006						2560										
2008		10 51	P674		2000	2560										
2008						2830										
2010		10 51	P675		2000	2830										
2010						3110										
2012		10 51	P676		2000	3110										
2012						3400										
2014		10 51	P677		2000	3400										
2014						3660										
2016		10 51	P678		2000	3660										
2016						3910										

CODE	COMPTE	EMPLACEMENT - NOM, PROFESSION, RÉSIDENCE					CATEGORIE BÂTIMENT	SCOLAIRE		VALEUR EN DOLLARS			MUNICIPAL *	REMARQUES	
		DIV. CAD.	CADASTRE	SUBDIVISION	FRONT	PROFONDEUR		SUPERFICIE	TERR. P. C.	TERRAIN	BÂTISSE	TOTAL			
2010	43354420	10 51	P679		2000	3910	20400								
2010	A 130467					4130									
2020	20-3-85	10 51	P680		2000	4130	84600								
2020						4330									
2022		10 51	P681		2000	4330	88600								
2022						4520									
2024		10 51	P682		2000	4520	91900								
2024						4670									
2026		10 51	P683		2000	4670	94800								
2026						4810									
2028		10 51	P9-7		916	4810	44300								
2028						4670									
2030		10 51	P9-1		843	5170	43500								
2030						5150									
2032		10 51	P671		2000	1870	39500								
2032						2080									
2034		10 51	P670		2000	1670	35400								
2034						1870									
2999						10,52000									
3001								68	201	1		1	EDN	204-1	
4204		PROVINCE DE QUEBEC MINS DE LA VOIRIE													
4604		255 BL CREMAZIE E #800 M2M ILS													
1001	43354440	LOT BLVD DECARIE													
2002	A 138467	10 51	9-P5		2900	5120	1,47100								
2004	20-3-85	10 51	9-P4		2900	5180	1,49500								
2004		10 51	9-P6		2933	4870	1,45100								
2006						5020									
2999						4,41700									
3001								68	201	1		1	EDN	204-1	
4204		PROVINCE DE QUEBEC MINS DE LA VOIRIE													
4604		255 BL CREMAZIE E #800 M2M ILS													
1001	43354460	LOT BLVD DECARIE													
2002	A 138467	10 51	9-P3		2900	5180	1,50600								
2002	20-3-85					5200									
3001								68	201	1		1	EDN	204-1	
4204		PROVINCE DE QUEBEC MINS DE LA VOIRIE													
4604		255 BL CREMAZIE E #800 M2M ILS													
1001	43354480	LOT BLVD DECARIE													
2002	A 138467	10 51	9-P2		2933	5200	1,52000								
2002	20-3-85					5170									
3001								68	201	1		1	EDN	204-1	

CODE	COMPTÉ	EMPLACEMENT - NOM, PROFESSION, RÉSIDENCE						CATEGORIE BÂTIMENT	SCOLAIRE		VALEUR EN DOLLARS			MUNICIPAL	REMARQUES	
		DIV. CAD.	ENREGISTRE	SUBDIVISION	FRONT	PROFONDEUR	SUPERFICIE		TERR.	P.C.	TERRAIN	BÂTIMENT	TOTAL			
4204 4604	43354480	PROVINCE DE QUEBEC MINS DE LA VOIRIE 255 BL CREMAZIE E #600 H2M ILS.						9F								
1001	43354520	LOT BLVD DECARIE														
2002 2002 2004 2004 2006 2006 2999	A-138467 28-3-85	10 51	P7		16350	5150					7,89100					
		10 51	P534		2600	4510					1,16400					
		10 51	P533		2700	4420					1,17800					
						4310										
											10,23300					
3001								68	281	1			1 E04	204-1		
4204 4604		PROVINCE DE QUEBEC MINS DE LA VOIRIE 255 BL CREMAZIE E #800 H2M ILS.						9F								
1001	43354540	LOT BL DECARIE														
2002 2002 2004 2004 2999	A-138467 28-3-85	10 51	P532													
		10 51	P531								2,00000					
3001								68	281	1			1 E04	204-1		
4204 4604		PROVINCE DE QUEBEC MINS DE LA VOIRIE 255 BL CREMAZIE E #800 H2M ILS.						9F								
1001	43354560	LOT BLVD DECARIE														
2002 2002 2004 2004 2999		10 51	P494		2660	2790					70800					
		10 51	P493		2500	2570					61800					
						2370										
											1,32600					
3001								68	281	1			1 E04	204-1		
4204 4604		PROVINCE DE QUEBEC MINS DE LA VOIRIE 255 BL CREMAZIE E #800 H2M ILS.						9F								
1001	43354620	SUD DE S390-5400 BL DECARIE														
2002 2004 2006 2006 2008 2008 2010 2010		10 51	P658		1600	14300					2,28800					
		10 51	P659		2000	14300					2,86000					
		10 51	P660		2000	14297					2,85800					
		10 51	P661		2000	14280					2,85200					
		10 51	P662		1500	14290					2,13300					
						14200										

CODE	COMPTE	EMPLACEMENT - NOM, PROFESSION, RÉSIDENCE					CATEGORIE BÂTIMENT	SCOLAIRE		VALEUR EN DOLLARS			MUNICIPAL	REMARQUES	
		DIV. CAD.	CADASTRE	SUBDIVISION	FRONT	PROFONDEUR		SUPERFICIE	TERR.	P. C.	TERRAIN	BÂTISSE			TOTAL
2999	43354629														
3001															
4212															
4612															
4213															
4613															
1001	43355100														
2002															
2002															
2004															
2006															
2008															
2010															
2012															
2014															
2999															
3001															
4212															
4612															
4213															
4613															
1001	43355690														
2002															
2002															
2004															
2004															
2006															
2006															
2008															
2008															
2010															
2010															
2012															
2012															
2014															
2014															
2016															
2016															
2018															
2018															
2020															
2020															
2022															
2022															
2024															
2024															
2026															
2026															

CODE	COMPTÉ	EMPLACEMENT - NOM, PROFESSION, RÉSIDENCE					CATEGORIE BÂTIMENT	SCOLAIRE		VALEUR EN DOLLARS			MUNICIPAL	REMARQUES	
		DIV. CAD.	CADASTRE	SUBDIVISION	FRONT	PROFONDEUR		SUPERFICIE	TERR.	P. C.	TERRAIN	BÂTISSE			TOTAL
2028	43355690	10 51	P682		2000	10480									
2029						10370									
2030		10 51	P683		2000	10370									
2030						10190									
2999															
						35,34300									
3001															
4201															
4601															
4202															
4602															
6220															
6620															
7001															
1001	43357130														
2002		10 51	9-P6		2933	10130									
2002						9980									
3001															
4204															
4604															
1001	43357140														
2002		10 51	9-P5		2900	9980									
2002						9880									
3001															
4204															
4604															
1001	43357230														
2002		10 51	9-P4		2900	9680									
2002						9820									
3001															
4204															
4604															
1001	43357240														
2002		10 51	9-P3		2900	9820									
2002						9680									

43357130

43357130

4201 La Ville de Montréal Service de la Gestion

9FE1

2002 10 51 9-9-5 9.14 108.16 987.00

4601 507 Pl. d'Armes #300 Immobilier

2004 10 51 9-96 9.16 107.41 3,116.00

DEPT	REF
2-785	28-785

2006 10 51 9-95 29.33 105.05 3,015.40

2008 10 51 9-94 29.07 105.05 2,961.00

2010 10 51 9-93 29.00 102.98 2,918.60

2012 10 51 9-92 29.00 101.30 2,919.00

2014 10 51 9-91-5 29.34 100.00 2,919.00

2016 10 51 9-91-5 29.33 99.06 2,919.00

2018 10 51 9-91-5 8.43 99.08 834.60

2016 10 51 P9 98.89 98.89 16,758.00

2018 10 51 P534 162.80 162.80 1,416.00

2020 10 51 P533 26.87 51.39 1,429.00

2022 10 51 P532 27.75 52.40 1,456.00

2024 10 51 P531 27.02 52.40 1,456.00

2024 10 51 P531 27.00 53.42 1,456.00

2024 10 51 P531 27.00 54.44 1,456.00

2024 10 51 P531 30.02 54.44 1,456.00

2024 10 51 P531 30.00 55.28 1,456.00

2999 39,457.00

DEPT	REF
2-785	28-785

CODE	COMPTE	EMPLACEMENT - NOM, PROFESSION, RÉSIDENCE					CATEGORIE DATUM	SCOLAIRE		VALEUR EN DOLLARS			MUNICIPAL	REMARQUES	
		DIV CAD	CADASTRE	SUBDIVISION	FRONT	PROFONDEUR		SUPERFICIE	TERR	TERRAIN	BÂTISSE	TOTAL			
3601	43357240	PROVINCE DE QUEBEC MINS DE LA VOIRIE					60	201					1	E04	204-1 Annulé + porte sur 43357130
4204	4604	255 BL CREMAZIE E #800 M2M 115					9F								
1001	43357350	LOT BLVD DECARIE					60	201					1	E04	204-1 Annulé + porte sur 43357130
2002	2002	10 51	9-P2	2933	9800	2.87700									
3001					9830										
4204	4604	PROVINCE DE QUEBEC MINS DE LA VOIRIE					9F								
4604		255 BL CREMAZIE E #800 M2M 115													
7001		PASSAGE													
1001	43357400	LOT BLVD DECARIE					60	201					1	E04	204-1 Annulé + porte sur 43357130
2002	2002	10 51	P9	14280	9850	16.75800									
3001				16090	10900										
4201	4601	LA VILLE DE MONTRÉAL - SERVICE DE LA GESTION IMMOBILIERE					9F								
4601		507 PLACE D'ARMES #300 MONTRÉAL H2T 2R6													
1001	43357500	LOT BLVD DECARIE					60	201	197200		197200		1	E06	204-3
2002	2002	10 51	P534	2680	5490	1.52200									
3001				2725	5600										
4204	4604	PROVINCE DE QUEBEC MINS DE LA VOIRIE					9F								
4604		255 BL CREMAZIE E #800 M2M 115													
1001	43357600	LOT BLVD DECARIE					60	201					1	E04	204-1 Annulé + porte sur 43357130
2002	2002	10 51	P533	2700	5580	1.52100									
3001					5690										
4204	4604	PROVINCE DE QUEBEC MINS DE LA VOIRIE					9F								
4604		255 BL CREMAZIE E #800 M2M 115													
1001	43357800	LOT BL DECARIE					60	201					1	E04	204-1 Annulé + porte sur 43357130
2002	2002	10 51	P533	2700	5580	1.52100									
3001					5690										
4204	4604	PROVINCE DE QUEBEC MINS DE LA VOIRIE					9F								
4604		255 BL CREMAZIE E #800 M2M 115													

CODE	COMPTE	EMPLACEMENT - NOM, PROFESSION, RÉSIDENCE						CATEGORIE D'IMMEUBLE	SCOLAIRE		VALEUR EN DOLLARS			MUNICIPAL	REMARQUES
		DIV CAD	CADASTRE	SUBDIVISION	FRONT	PROFONDEUR	SUPERFICIE		TERR	P. C.	TERRAIN	BÂTISSE	TOTAL		
2002 2004 2999 3001	43357800 A 138467 28.3.85	16 51	P532				5,70000								CERT. 2785 EFF. 28-3-85 340 annulé & parti sur 43357130 204-1
4204 4604	PROVINCE DE QUEBEC MINS DE LA VOIRIE 255 BL CREMAZIE E 8800 H2M ILS														
2001	AVE DURUIS														
1001	43358100	5500-5540 BL DECARIE													
2002 2002 2004 2004 2999 3001		10 51	744-1	17720	12190	22,16700									
		10 51	745-1	17700	12870										
		10 51	745-1	7530	12870	9,83000									
				7500	13180										
						31,99700									
4211	PETROLES ESSO CANADA														
5701 5702	ATT MADAME SYLVIE LAGACE 1981 AV MC GILL COLLEGE MTL H3A 3B2														
1001	43358900	LOT BL DECARIE													
2002 3001		10 51	P448	25.09 25.05	71.03 72.59	1,799.00 1,888.00									CERT. 2785 EFF. 24-4-85 340 E06 3 annulé & parti sur 43359850 204-1
4204 4604	PROVINCE DE QUEBEC MINS DE LA VOIRIE 255 BL CREMAZIE E 8800 H2M ILS														
1001	43359000	LOT BL DECARIE													
2002 3001		10 51	P447	25.09 25.05	72.59 74.10	1,837.00 1,931.00									CERT. 2785 EFF. 9-4-85 340 E06 3 annulé & parti sur 43359850 204-1
4204 4604	PROVINCE DE QUEBEC MINS DE LA VOIRIE 255 BL CREMAZIE E 8800 H2M ILS														
1001	43359100	LOT BL DECARIE													
2002 2002 3001		10 51	P446	25.09 25.05	74.10 74.50	1,875.60 1,964.60									CERT. 2785 EFF. 9-4-85 340 annulé & parti sur 43359850 204-1
4204 4604	PROVINCE DE QUEBEC MINS DE LA VOIRIE 255 BL CREMAZIE E 8800 H2M ILS														

43358900

4201 Ville de Montréal - Service de la Section
Immobilier
4601 507 Pl. d'Armes #300 H2Y 2W8

CERT. 15385 1185 276

43359000

4201 Ville de Montréal - Service de la Section
Immobilier
4601 507 Pl. d'Armes #300 H2Y 2W8

CERT. 15385 1185 276

CODE	COMPTE	EMPLACEMENT - NOM, PROFESSION, RÉSIDENCE					CATEGORIE BÂTIMENT	SCOLAIRE		VALEUR EN DOLLARS			MUNICIPAL	REMARQUES		
		DIV. CAD.	CADASTRE	SUBDIVISION	FACIT	PROFONDEUR		SUPERFICIE	TERR.	P. G.	TERRAIN	BÂTISSE			TOTAL	
4204 4604	43359100	PROVINCE DE QUEBEC MINS DE LA VOIRIE 255 BL CREMAZIE E 4800 H2M 1L5					9F									
1001 2002 3001	43359250	LOT BL DECARIE					6B	2B1	1				1	ED	204-1	ANNULÉ
2002		10 51	P445	25.09	75.41	1,913.00										
2999				25.05	77.72	2,006.00										
4204 4604		PROVINCE DE QUEBEC MINS DE LA VOIRIE 255 BL CREMAZIE E 4800 H2M 1L5					9F									
1001 2002 3001	43359300	LOT BL DECARIE					6B	2B1	1				1	ED	204-1	ANNULÉ
2002		10 51	P444	25.09	77.12	1,951.00										
2999		10 51	P443	25.05	78.03	1,989.00										
4204 4604		PROVINCE DE QUEBEC MINS DE LA VOIRIE 255 BL CREMAZIE E 4800 H2M 1L5					9F									
1001 2002 3001	43359300	LOT BL DECARIE					6B	2B1	1				1	ED	204-1	ANNULÉ
2002		10 51	P442	25.09	80.14	2,026.00										
2999		10 51	P441	25.05	81.65	2,064.00										
4204 4604		PROVINCE DE QUEBEC MINS DE LA VOIRIE 255 BL CREMAZIE E 4800 H2M 1L5					9F									
1001 2002 3001	43359300	LOT BL DECARIE					6B	2B1	1				1	ED	204-1	ANNULÉ
2002		10 51	P440	25.09	83.16	2,102.00										
2999				25.05	84.47	2,195.00										
4204 4604		PROVINCE DE QUEBEC MINS DE LA VOIRIE 255 BL CREMAZIE E 4800 H2M 1L5					9F									
1001 2002 3001	43359300	LOT BL DECARIE					6B	2B1	1				1	ED	204-1	ANNULÉ
2002		10 51	P439	24.95	84.07	2,134.00										
2999				25.05	86.19	2,228.00										
4204 4604		PROVINCE DE QUEBEC MINS DE LA VOIRIE 255 BL CREMAZIE E 4800 H2M 1L5					9F									
1001 2002 3001	43359300	LOT BL DECARIE					6B	2B1	1				1	ED	204-1	ANNULÉ
2002		10 51	P438	24.95	84.07	2,134.00										
2999				25.05	86.19	2,228.00										
4204 4604		PROVINCE DE QUEBEC MINS DE LA VOIRIE 255 BL CREMAZIE E 4800 H2M 1L5					9F									

43359100

~~4201 Ville de Montreal - Service de la Section
Immobiliere
4601 507 Pl. d'Armes #300 H2Y 2W8~~

~~9FE1~~

CERT.	EFF.
15385	1185
326	

~~Annulé~~

43359200

~~4201 Ville de Montreal - Service de la Section
Immobiliere
4601 507 Pl. d'Armes #300 H2Y 2W8~~

~~9FE1~~

CERT.	EFF.
15385	1185
326	

~~Annulé~~

43359200

~~4201 Ville de Montreal - Service de la Section
Immobiliere
4601 507 Pl. d'Armes #300 H2Y 2W8~~

~~9FE1~~

CERT.	EFF.
15385	1185
326	

~~Annulé~~

43359500

~~4201 Ville de Montreal - Service de la Section
Immobiliere
4601 507 Pl. d'Armes #300 H2Y 2W8~~

~~9FE1~~

CERT.	EFF.
15385	1185
326	

~~Annulé~~

43359700

~~4201 Ville de Montreal - Service de la Section
Immobiliere
4601 507 Pl. d'Armes #300 H2Y 2W8~~

~~9FE1~~

CERT.	EFF.
15385	1185
326	

~~Annulé~~

CODE	COMPTE	EMPLACEMENT - NOM, PROFESSION, RESIDENCE						CATEGORIE BÂTIMENT	SCOLAIRE		VALEUR EN DOLLARS			MUNICIPAL	REMARQUES
		DIV. CAD.	CADASTRE	SUBDIVISION	FRONT	PROFONDEUR	SUPERFICIE		TERR.	P.C.	TERRAIN	BÂTISSÉ	TOTAL		
4204 4604	43359880	PROVINCE DE QUEBEC - RINS DE LA VOIRIE													
		255 BL CREMAZIE E #800 H25 ILS													
7201		LUCY PLACE													
	43359850	Voir page 820-A													
1001 1002	43359900	5700-08 BL DECARIE 5307 LUCY PL													
2002 2004 2999	V.L. A-151766 9-10-85	10 51	P404	2500	9280	2,32000									
		10 51	P403	2500	9290	2,32000									
						4,64000									
3001							38	2	281	45000	311000	356000	T 5 1		
4201 4601		GEORGE BICHARA HOLDINGS INC 166 MILTON DR DOLLARD DES ORMEAUX H9B 2R1						CA	2						
4202		SAHAR SABBAH INVESTMENTS CORP						CA	2						
4203		201 MILTON DR DOLLARD DES ORMEAUX H9B 2W7						CA	2						
4204 4604 5701 5702		A BICHARA HOLDINGS INC 2560 MOLIERE BROSSARD J4Y ILS 331 ATT SABBA INVESTMENTS 5800 VANDEN ABBELE ST LAURENT H4S 1R9						CA	2						
1001	43360000	5720 BL DECARIE													
2002 2004 2006 2999	V.L.	10 51	P402	2500	9300	2,32500									
		10 51	P401	2425	9300	2,25500									
		10 51	P400	2400	9300	2,23200									
						6,81200									
3001							39	2	281	55200	446400	501600	T R 1		
4201 4601		AVRELLA HOLDINGS INC 473 MITCHELL AV V MOUNT ROYAL H3R 1L3						CA	2						
1001	43360500	5738-40 BL DECARIE													
2002 2004 2006 2999		10 51	P399	2400	9300	2,23200									
		10 51	P398	2425	9300	2,25500									
		10 51	P397	2500	9300	2,32500									
						6,81200									
3001							18	291	55200	80500	135700	E 1 1	204-6		
4202 4602		BETHLEHEM HEALING FOUNTAIN 5738-40 BL DECARIE H3X 2V3						CA	1						
1001 1902	43360600	5742-50 BL DECARIE 5310 AV BOURRET													

CERT.	EFF.
6/12/85	9/10/85
	36/

43259800

9FE1

4201 Ville de Montréal - Service de la Section Immobilière

4601 507 Pl. d'Armes #300 H2Y 2W8

CERT.	RF	DATE
15-7-85	1-185	3-78

Amul

1	11-01	1984	10	0300	213120
2	11-01	1984	17	0300	213120
3	11-01	1984	17	0300	213120
4	11-01	1984	17	0300	213120
5	11-01	1984	17	0300	213120
6	11-01	1984	17	0300	213120
7	11-01	1984	17	0300	213120
8	11-01	1984	17	0300	213120
9	11-01	1984	17	0300	213120
10	11-01	1984	17	0300	213120
11	11-01	1984	17	0300	213120
12	11-01	1984	17	0300	213120
13	11-01	1984	17	0300	213120
14	11-01	1984	17	0300	213120
15	11-01	1984	17	0300	213120
16	11-01	1984	17	0300	213120
17	11-01	1984	17	0300	213120
18	11-01	1984	17	0300	213120
19	11-01	1984	17	0300	213120
20	11-01	1984	17	0300	213120
21	11-01	1984	17	0300	213120
22	11-01	1984	17	0300	213120
23	11-01	1984	17	0300	213120
24	11-01	1984	17	0300	213120
25	11-01	1984	17	0300	213120
26	11-01	1984	17	0300	213120
27	11-01	1984	17	0300	213120
28	11-01	1984	17	0300	213120
29	11-01	1984	17	0300	213120
30	11-01	1984	17	0300	213120
31	11-01	1984	17	0300	213120
32	11-01	1984	17	0300	213120
33	11-01	1984	17	0300	213120
34	11-01	1984	17	0300	213120
35	11-01	1984	17	0300	213120
36	11-01	1984	17	0300	213120
37	11-01	1984	17	0300	213120
38	11-01	1984	17	0300	213120
39	11-01	1984	17	0300	213120
40	11-01	1984	17	0300	213120
41	11-01	1984	17	0300	213120
42	11-01	1984	17	0300	213120
43	11-01	1984	17	0300	213120
44	11-01	1984	17	0300	213120
45	11-01	1984	17	0300	213120
46	11-01	1984	17	0300	213120
47	11-01	1984	17	0300	213120
48	11-01	1984	17	0300	213120
49	11-01	1984	17	0300	213120
50	11-01	1984	17	0300	213120
51	11-01	1984	17	0300	213120
52	11-01	1984	17	0300	213120
53	11-01	1984	17	0300	213120
54	11-01	1984	17	0300	213120
55	11-01	1984	17	0300	213120
56	11-01	1984	17	0300	213120
57	11-01	1984	17	0300	213120
58	11-01	1984	17	0300	213120
59	11-01	1984	17	0300	213120
60	11-01	1984	17	0300	213120
61	11-01	1984	17	0300	213120
62	11-01	1984	17	0300	213120
63	11-01	1984	17	0300	213120
64	11-01	1984	17	0300	213120
65	11-01	1984	17	0300	213120
66	11-01	1984	17	0300	213120
67	11-01	1984	17	0300	213120
68	11-01	1984	17	0300	213120
69	11-01	1984	17	0300	213120
70	11-01	1984	17	0300	213120
71	11-01	1984	17	0300	213120
72	11-01	1984	17	0300	213120
73	11-01	1984	17	0300	213120
74	11-01	1984	17	0300	213120
75	11-01	1984	17	0300	213120
76	11-01	1984	17	0300	213120
77	11-01	1984	17	0300	213120
78	11-01	1984	17	0300	213120
79	11-01	1984	17	0300	213120
80	11-01	1984	17	0300	213120
81	11-01	1984	17	0300	213120
82	11-01	1984	17	0300	213120
83	11-01	1984	17	0300	213120
84	11-01	1984	17	0300	213120
85	11-01	1984	17	0300	213120
86	11-01	1984	17	0300	213120
87	11-01	1984	17	0300	213120
88	11-01	1984	17	0300	213120
89	11-01	1984	17	0300	213120
90	11-01	1984	17	0300	213120
91	11-01	1984	17	0300	213120
92	11-01	1984	17	0300	213120
93	11-01	1984	17	0300	213120
94	11-01	1984	17	0300	213120
95	11-01	1984	17	0300	213120
96	11-01	1984	17	0300	213120
97	11-01	1984	17	0300	213120
98	11-01	1984	17	0300	213120
99	11-01	1984	17	0300	213120
100	11-01	1984	17	0300	213120

CODE	COMPTE	EMPLACEMENT - NOM, PROFESSION, RESIDENCE					CATEGORIE BÂTIMENT	SOLAIRE		VALEUR EN DOLLARS			MUNICIPAL	REMARQUES
		DIV. CAD.	CADASTRE	SUBDIVISION	FRONT	PROFONDEUR		SUPERFICIE	TERR. P. C.	TERRAIN	BÂTISSÉ	TOTAL		
1001	43359850	5600												
2002	A-156617 23-12-85	BL. DECARTE	10	51	751	250.98 250.49	71.06 86.16	19,695.37	2A					
3001									159,600	2,090,400	2,250,000			
4201		La Ville de Montréal - Service de la Gestion Immobilière							2 B1	159,000	159,000			
4601		507 Pl. D'Armes suite 300 H2Y 2W8												
6001		Parl emphytéotique échéance 2034-03-01												

CERT.	EFF.
27/10/85	1948
	340

Provient de
43358900-9000-
9100-9200-9300-
9500-9700-9800

CERT.	EFF.
27/10/85	3835

820 11

43359850

CFN1

4401 La Société d'Habitation du Québec
5701 Adm. Office Maison d'Hab. de Montréal
5762 152 rue - Alame E. Montréal

CERT.	EPP.
2/1/66	2/1/66 5835

CODE	COMPTE	EMPLACEMENT - NOM, PROFESSION, RÉSIDENCE					CATEGORIE BÂTIMENT	SCOLAIRE		VALEUR EN DOLLARS			MUNICIPAL *	REMARQUES		
		DIV CAD	CADASTRE	SUBDIVISION	FRONT	PROFONDEUR		SUPERFICIE	TERR	P. C.	TERRAIN	BÂTISSE			TOTAL	
2002	43360600	10 51	P396		2500	9300										
2004		10 51	P395		2500	9300										
2999																
3001																
4211		MRS J M IPSON (EDITH GAFFEN)														
4611		4211 FITZHUGH AV RICHMOND VIRGINIA U S A														
4400		CORRESPONDANCE ANGLAISE														
7001		BOURRET														
1001	43360600	5800-02 BLVD DECARIE														
2002		10 51	P360		2500	9270										
3001																
4204		M BERNARD DESFORGES, MECANICIEN														
4604		5800 BLVD DECARIE H3X 2J5														
1001	43360900	5810/30 BL DECARIE														
2002		10 51	P359		2500	9270										
2004		10 51	P357		2500	9270										
2006		10 51	P356		2500	9270										
2003		10 51	P358		2500	9270										
2999																
3001																
4201		MR ELIAS MALKA, INDUSTRIAL														
4601		5820 BL DECARIE H3X 2J5														
1001	43361200	5832 BL DECARIE														
2002		10 51	P355		2500	9270										
2004		10 51	P354		2500	9270										
2999																
3001																
4201		M JEAN FARLEY														
4601		6000 DEACON MK8 H35 2T9														
4202		M JEAN PIERRE MANZONI														
4602		25 CH DU LAC LERY J6N 1A1														
1001	43361400	5838-40 BL DECARIE														
2002		10 51	P353		2500	9270										
		MICROFICHE 53 N-02														

43361200

CEN2

4201 2160-0390 Desires Inc
4301 C.P. 742, Succ. C, H2L 4L5

CLERK	EFF.
3/1/95	1/10/94

NO.	DESCRIPTION	DATE	AMOUNT	TOTAL	REMARKS
1
2
3
4
5
6
7
8
9
10
11
12
13
14
15
16
17
18
19
20
21
22
23
24
25
26
27
28
29
30
31
32
33
34
35
36
37
38
39
40
41
42
43
44
45
46
47
48
49
50

CODE	COMPTE	EMPLACEMENT - NOM, PROFESSION, RESIDENCE						CATEGORIE BÂTIMENT	SCOLAIRE		VALEUR EN DOLLARS			MUNICIPAL #	REMARQUES	
		DIV CAD	CADASTRE	SUBDIVISION	FRONT	PROFONDEUR	SUPERFICIE		TERR. P.C.	TERRAIN	BÂTISSE	TOTAL				
3001	43361400							4A	1	201	18800	65900	84700	T C 1		
4201		MR HENRY W T ENG						1A								
4601		5737 COULBROOK AV H3X 2L9														
1001	43361500	5842-46 BLVD DECARIE														
2002		10 51	P352		2500	9270	2,31500									
2002						IRR										
3001								4A	1	201	18800	33200	52000	T S 1		
4204		MR SAM GUTHAN, MECHANIC						1A								
4604		5846 BLVD DECARIE H3X 2J5														
6400		CORRESPONDANCE ANGLAISE														
1001	43361600	5850-52 BLVD DECARIE														
2002		10 51	P352		014	2308	200									
2004		10 51	P351		2500	9270	2,31700									
2999							2,31900									
3001								4B	1	201	23500	54000	77500	T C 1		
4201		MRS MICHAEL ADLER (JUNE TREVES)						5A								
4601		5787 WESTMINSTER AV COTE ST LUC H4B 2J6														
7001		COCHRANE PLACE														
1001	43361700	5900 BL DECARIE														
2002		10 51	P316		2500	9300	2,32500									
2004		10 51	P315-2		1880	9300	1,74800									
2006		10 51	P315-1		640	9300	59500									
2008		10 51	P314-2		1080	9300	1,74800									
2010		10 51	P314-1		640	9300	59500									
2012		10 51	P317		12500	1400	1,75000									
2014		10 51	320		2800	12500	3,50000									
2016		10 51	321		2800	12500	3,50000									
2999							15,76100									
3001								3B	1	201	104000	2058000	2162000	T C 1		
4201		MR ELIAS Y MALKA						1A								
4601		26 HOLLY RD HAMPSTEAD H3X 3B5														
1001	43361710	LOT BLVD DECARIE														
2002		10 51	P489		2500	1570	41800									
2004		10 51	P492		2500	2370	56800									
2004						2170										
		MICROFICHE 53 0-02														

VERS

43361700

ANNULE IF12

4201 - M. Jilly Lafontaine
4601 - 57^{me} av. Nord, Roxboro, H8Y2K8

2F12

4202 - Mme Rina Martel

CERT.	EFF.
6385	851584

43361700

IF11

4201 H. Elias y. Malka
4601 5900 Bd. Decarie, H3X 2J7

Compte 1000	
CERT.	EFF.
3915	85201616

CODE	COMPTE	EMPLACEMENT - NOM, PROFESSION, RÉSIDENCE					CATEGORIE PAYEMENT	SCOLAIRE		VALEUR EN DOLLARS			MUNICIPAL	REMARQUES	
		DIV. CAD.	CADASTRE	SUBDIVISION	FRONT	PROFONDEUR		SUPERFICIE	TERR P. C.	TERRAIN	BÂTISSE	TOTAL			
2006	43361710	10 51	P491		2500	1970	51800								
2008		10 51	P490		2500	1770	46800								
2010		10 51	P488		2500	1370	36800								
2012		10 51	P744		16900	1040	2,49000								
2012						1780									
2999							7,17000								
3001								6B	2B1	1			1 E04	204-1	
4204		PROVINCE DE QUEBEC MINS DE LA VOIRIE					9F								
4604		255 BL CREMAZIE E #800 H2M ILS													
1001	43361720	PTIE 5580-82 BLVD DECARIE													
2002		10 51	P487					D							
2004		10 51	P486					D							
2006		10 51	P5858					D							
2008		10 51	P745					D							
2999							2,25500								
3001								6B	2B1	1			1 E04	204-1	
4204		PROVINCE DE QUEBEC MINS DE LA VOIRIE					9F								
4604		255 BL CREMAZIE E #800 H2M ILS													
1001	43361730	LOT BL DECARIE													
2002		10 51	P448					D							
2004		10 51	P447					D							
2999							1,18100								
3001								6B	2B1	1			1 E04	204-1	
4204		PROVINCE DE QUEBEC MINS DE LA VOIRIE					9F								
4604		255 BL CREMAZIE E #800 H2M ILS													
1001	43361740	LOT BL DECARIE													
2002		10 51	P446				53100	D							
3001								6B	2B1	1			1 E04	204-1	
4204		PROVINCE DE QUEBEC MINS DE LA VOIRIE					9F								
4604		255 BL CREMAZIE E #800 MTL H2M ILS													
1001	43361760	LOT BL DECARIE													
2002		10 51	P445				51400	D							
3001								6B	2B1	1			1 E04	204-1	

CODE	COMPTE	EMPLACEMENT - NOM, PROFESSION, RESIDENCE						CATEGORIE BÂTIMENT	SCOLAIRE		VALEUR EN DOLLARS			MUNICIPAL	REMARQUES	
		DIV CAD	CADASTRE	SUBDIVISION	FRONT	PROFONDEUR	SUPERFICIE		TERR P. I. C.	TERRAIN	BÂTISSE	TOTAL				
4204 4604	43361760	PROVINCE DE QUEBEC MINS DE LA VOIRIE 255 BL CREMAZIE E #800 H2M ILS						9F								
1001	43361770	LOT BL DECARIE														
2002		10 51		P443			D									
2004		10 51		P442			D									
2006		10 51		P441			D									
2008		10 51		P444			D									
2999						1,59400										
3001								6B	2B1	1			1 E04	204-1		
4204 4604		PROVINCE DE QUEBEC MINS DE LA VOIRIE 255 BL CREMAZIE E #800 H2M ILS						9F								
1001	43361780	LOT BL DECARIE														
2002		10 51		P440		30500	D									
3001								6B	2B1	1			1 E04	204-1		
4204 4604		PROVINCE DE QUEBEC MINS DE LA VOIRIE 255 BL CREMAZIE E #800 H2M ILS						9F								
1001	43361790	LOT BL DECARIE														
2002		10 51		P439		26000	D									
3001								6B	2B1	1			1 E04	204-1		
4204 4604		PROVINCE DE QUEBEC MINS DE LA VOIRIE 255 BL CREMAZIE E #800 H2M ILS						9F								
1001	43361810	LOT BLVD DECARIE														
2002		10 51		P404	2500	760										
2002						710										
2004		10 51		P403	2500	710										
2004						706										
2999						36000										
3001								6B	2B1	1			1 E04	204-1		
4204 4604		PROVINCE DE QUEBEC MINS DE LA VOIRIE 255 BL CREMAZIE E #800 H2M ILS						9F								
1001	43361820	LOT BLVD DECARIE														

CODE	COMPTÉ	EMPLACEMENT - NOM, PROFESSION, RÉSIDENCE						CATEGORIE BÂTIMENT	SCOLAIRE		VALEUR EN DOLLARS			MUNICIPAL	REMARQUES		
		DIV. CAD.	CADASTRE	SUBDIVISION	FRONT	PROFONDEUR	SUPERFICIE		TERR.	P.I.C.	TERRAIN	BÂTISSE	TOTAL				
2002	43361820	10 51	P400		2400	700	16800										
2004		10 51	P399		2400	700	16800										
2006		10 51	P398		2430	700	17000										
2008		10 51	P397		2500	700	17500										
2010		10 51	P402		2500	700	17500										
2012		10 51	P396		2500	700	17500										
2014		10 51	P395		2500	700	17500										
2016		10 51	P409														
2018		10 51	P398														
2020		10 51	P397														
2999							1,37600										
3001									68	281	1			1	ED4 204-1		
4204		PROVINCE DE QUEBEC MINS DE LA VOIRIE															
4604		255 BL CREMAZIE E #800 H2M ILS															
1001	43361830	LOT BLVD DECARIE															
2002		10 51	P360		2500	730	18300										
3001									68	281	1			1	ED4 204-1		
4204		PROVINCE DE QUEBEC MINS DE LA VOIRIE															
4604		255 BL CREMAZIE E #800 H2M ILS															
1001	43361840	LOT BLVD DECARIE															
2002		10 51	P359		2500	730	18300										
2004		10 51	P358		2500	730	18300										
2006		10 51	P356		2500	730	18200										
2008		10 51	P357		2500	730	18200										
2999							73000										
3001									68	281	1			1	ED4 204-1		
4204		PROVINCE DE QUEBEC MINS DE LA VOIRIE															
4604		255 BL CREMAZIE E #800 H2M ILS															
1001	43361850	LOT BLVD DECARIE															
2002		10 51	P355		2500	730	18300										
2004		10 51	P354		2500	730	18200										
2999							36500										
3001									68	281	1			1	ED4 204-1		
4204		PROVINCE DE QUEBEC MINS DE LA VOIRIE															
4604		255 BL CREMAZIE E #800 H2M ILS															
1001	43361860	LOT BLVD DECARIE															
		MICROFICHE 53 C-03															

CODE	COMPTE	EMPLACEMENT - NOM, PROFESSION, RÉSIDENCE					CATEGORIE BÂTIMENT	SCOLAIRE		VALEUR EN DOLLARS			MUNICIPAL *	REMARQUES
		DIV. CAD.	CADASTRE	SUBDIVISION	FRONT	PROFONDEUR		SUPERFICIE	TERR. P. C.	TERRAIN	BÂTISSSE	TOTAL		
2002	43361860	10 51	P353		2500	730	18300							
3001								6B	2B1	1			1 E04	204-1
4204		PROVINCE DE QUEBEC MINS DE LA VOIRIE												
4604		255 BL CREMAZIE E #800 H2M ILS												
1001	43361870	LOT BLVD DECARIE												
2002		10 51	P352		2500	730	18300							
3001								6B	2B1	1			1 E04	204-1
4204		PROVINCE DE QUEBEC MINS DE LA VOIRIE												
4604		255 BL CREMAZIE E #800 H2M ILS												
1001	43361880	LOT BLVD DECARIE												
2002		10 51	P351		2500	730	18300							
3001								6B	2B1	1			1 E04	204-1
4204		PROVINCE DE QUEBEC MINS DE LA VOIRIE												
4604		255 BL CREMAZIE E #800 H2M ILS												
1001	43361890	LOT BLVD DECARIE												
2002		10 51	P315-1		600	740	4400							
2004		10 51	P314-2		1890	740	13900							
2006		10 51	P313		2500	740	18600							
2008		10 51	P314-1		600	740	4400							
2010		10 51	P316		2500	740	18700							
2012		10 51	P315-2		1890	740	13900							
2999							74000							
3001								6B	2B1	1			1 E04	204-1
4204		PROVINCE DE QUEBEC MINS DE LA VOIRIE												
4604		255 BL CREMAZIE E #800 H2M ILS												
1001	43361910	LOT BLVD DECARIE												
2002		10 51	P312		2500	740	18500							
2004		10 51	P309		2500	740	18500							
2006		10 51	P308		2500	740	18500							
2008		10 51	P307		2830	740	20900							
2010		10 51	P311		2500	740	18500							
2012		10 51	P310		2500	740	18500							
2999							1,13500							
3001								6B	2B1	1			1 E04	204-1

CODE	COMPTE	EMPLACEMENT - NOM, PROFESSION, RÉSIDENCE						CATEGORIE BÂTIMENT	SCOLAIRE		VALEUR EN DOLLARS			MUNICIPAL	REMARQUES	
		DIV. CAD.	CADASTRE	SUBDIVISION	PROF.	PROFONDEUR	SUPERFICIE		TERR.	P. C.	TERRAIN	BÂTISSE	TOTAL			
4204 4604	43361910	PROVINCE DE QUEBEC MINS DE LA VOIRIE 255 BL CREMAZIE E #800 H2M ILS						9F								
1001	43361920	LOT BLVD DECARIE														
2002		10 51		P710	1500	750					11300					
2004		10 51		P711	1500	750					1,18700					
2006		10 51		P272	2500	750					18700					
2008		10 51		P271	2500	750					18700					
2010		10 51		P270	2500	750					18700					
2999											1,86100					
3001									68	2B1				1 E04	204-1	
4204 4604		PROVINCE DE QUEBEC MINS DE LA VOIRIE 255 BL CREMAZIE E #800 H2M ILS						9F								
1001	43361930	LOT BLVD DECARIE														
2002		10 51		P228	2500	860					21500					
2004		10 51		P227	2500	860					23300					
2006					IRR	1460										
2999											44800					
3001									68	2B1				1 E04	204-1	
4204 4604		PROVINCE DE QUEBEC MINS DE LA VOIRIE 255 BL CREMAZIE E #800 H2M ILS						9F								
1001	43361940	LOT BLVD DECARIE														
2002		10 51		P226	2500	860					21500					
2004		10 51		P225	2500	860					21500					
2006		10 51		P224	2500	860					21500					
2999											64500					
3001									68	2B1				1 E04	204-1	
4204 4604		PROVINCE DE QUEBEC MINS DE LA VOIRIE 255 BL CREMAZIE E #800 H2M ILS						9F								
1001	43361950	LOT BLVD DECARIE														
2002		10 51		P219	2500	860					17100					
2004		10 51		P221	2500	860					17100					
2006		10 51		P220	2500	860					17100					
2008		10 51		P223	2500	860					17100					
2010		10 51		P222	2500	860					17100					
2999											1,07500					
3001									68	2B1				1 E04	204-1	

CODE	COMPTÉ	EMPLACEMENT - NOM, PROFESSION, RÉSIDENCE						CATEGORIE BÂTIMENT	SCOLAIRE		VALEUR EN DOLLARS			MUNICIPAL	REMARQUES	
		DIV. CAD.	CADASTRE	SUBDIVISION	FRONT	PROFONDEUR	SUPERFICIE		TERR. F. C.	TERRAIN	BÂTISSE	TOTAL				
4204 4604	43361950	PROVINCE DE QUEBEC MINS DE LA VOIRIE 255 BL CREMAZIE E #300 M2M ILS						DF								
1001	43362000	LOT BLVD DECARIE						133								
2002		10 51	P313		2500	9260										
3001							7A	2 281	27800		27800		TV 1			
4204 4604		DOAL REALTIES LTD 9130 AV DU PARC M2M IZZ						CA								
5701 5702		ATT M ALAN H FINESTONE 4840 ROSLYN AVE M3# 2L2														
6620		PROPRIETE SUJETTE A SURTAXE SUR TERRAIN VAGUE DESSERVI														
1001	43362100	5960 BL DECARIE														
2002		10 51	P312		2500	9260					2,31500					
2004		10 51	P311		2500	9260					2,31500					
2006		10 51	P310		2500	9260					2,31500					
2008		10 51	P309		2500	9260					2,31500					
2010		10 51	P308		2500	9260					2,31500					
2012		10	P307		2825	9260					2,61500					
2999											14,19000					
3001							9G	1 281	124300	93900	218200		Y C 1			
4204 4604		MR ALFRED K LAKEE, EXECUTIVE 3101 CEDAR AV M3Y 1W9						1A								
4207		MR. MAYER E LAKEE						1A								
7001		LOT DURNFORD PL														
1001	43363500	6020-6100 BL DECARIE														
2002		10 51	P270		2500	9250					2,31200					
2004		10 51	P711		7300	9250					11,76700					
2009					15800											
2006		10 51	P710		10000	IRR					4,23500					
2006					8500	9250										
2008		10 51	273		1400	24900					3,47200					
2010		10 51	274		2800	12400					3,47200					
2012		10 51	275		2800	12400					3,47200					
2014		10 51	276		2800	12400					3,47200					
2016		10 51	277		2800	12400					3,47200					
2018		10 51	P272		2500	9250					2,31200					
2020		10 51	P271		2500	9250					2,31200					
2999											40,29800					
3001							4F	1 281	273800 293,800	549300 1,931,200	843100 2,265,000		T C 1			

CODE	COMPTE	EMPLACEMENT - NOM PROFESSION, RESIDENCE					CATEGORIE BÂTIMENT	SCOLAIRE		VALEUR EN DOLLARS			MUNICIPAL	REMARQUES	
		DIV CAD	CADASTRE	SUBDIVISION	FRONT	PROFONDEUR		SUPERFICIE	TERR	P. C.	TERRAIN	BÂTISSE			TOTAL
4204 4604 7801	43363500	MR BENJAMIN KANTOR 5400 BLVD DECARIE H3X 2J1 VAN HORNE					1A	1							
1001 1002	43363700	6190-6210 BL DECARIE 5307-05 VAN HORNE AV													
2002 2004 2004 2999		10 S1 P227 2500 9140 2,20500 10 S1 P228 1900 9140 2,26700 IRR													
3001							9A	1	281	46100	119200	165300	T S I		
4201 4601 4202 4602		MR JOSEF PIRK 3445 DRUMMOND #501 H3G 1X9 MRS JOSEF PIRK (KARIN BREFELD) 3445 DRUMMOND #501 H3G 1X9					1A 2A								
5701 5702		ATT TRUST GENERAL DU CANADA 1100 UNIVERSITE 9E ETAGE H3B 2G7													
1001	43363900	6220-30 BL DECARIE													
2002 2004 2006 2999		10 S1 P224 2500 9133 2,28500 10 S1 P226 2500 9133 2,28500 10 S1 P225 2500 9133 2,28500													
3001							4B	1	281	55500	148200	203700	T C I		
4213 4613		MR MOISHE SHIVECK, MERCHANT 6230 BL DECARIE H3X 2J9					1A								
1001	43364400	6260-90 BL DECARIE													
2002 2004 2006 2007 2007 2008 2008 2999	V.L.	51 10 P221 P221 2500 9173 2,29300 10 S1 P220 2500 9173 2,29300 10 S1 P219 2500 9173 2,29300 10 S1 P223 2500 9207 2,30300 10 S1 P222 2650 9215 2,43000 2630 9199 2,43000 9207 11,61200													
3001							3B	2	281	103000	1961000	2064000	T R I		
4201 4601 7001		1863-0683 QUEBEC INC 8976 LANGELIER ST LEONARD H1P 3E6 GARLAND PLACE					1A 1A								

CERT.	EFF.
312 84	2 11 84

VERSO

43363700

ANNULÉ

CFN3

4201 131036 Canada Inc
4601 7176 St. Denis, H3K 2E2

CERT.	EFF.
9/1/85	29/10/89

43364400

CFN1

4201 136960 Canada Inc
4601 6280 St. Denarie H3K 2K1

CERT.	EFF.
11/2/85	10/10/89

REVO

43363700

IFD

4201 H. Guille Caprombois
4601 53 Avenue Pond # Roxboro

H84 2K8

10/21	2/53
10/21	11
10/21	132

2FI

4202 Mme Bina Martel

CERT.	EFF.
2/15/85	20/10/89

43363500

CFN1

4201 Avenue Pontiac Buick Inc
4601 6190 St. Denarie H3K 2J8

CERT.	EFF.
11/2/85	8/4/89

10/10/89

10/10/89

10/10/89

10/10/89

10/10/89

10/10/89

10/10/89

10/10/89

10/10/89

10/10/89

10/10/89

10/10/89

10/10/89

10/10/89

10/10/89

10/10/89

10/10/89

10/10/89

10/10/89

10/10/89

10/10/89

10/10/89

10/10/89

10/10/89

10/10/89

10/10/89

10/10/89

10/10/89

10/10/89

10/10/89

10/10/89

10/10/89

10/10/89

10/10/89

10/10/89

10/10/89

10/10/89

10/10/89

10/10/89

10/10/89

10/10/89

10/10/89

10/10/89

10/10/89

10/10/89

10/10/89

10/10/89

10/10/89

10/10/89

10/10/89

10/10/89

10/10/89

10/10/89

10/10/89

10/10/89

10/10/89

CODE	COMPTE	EMPLACEMENT - NOM, PROFESSION, RESIDENCE						CATEGORIE BÂTIMENT	SCOLAIRE		VALEUR EN DOLLARS			MUNICIPAL	REMARQUES	
		DIV CAD	CADASTRE	SUBDIVISION	FRONT	PROFONDEUR	SUPERFICIE		TERR.	P. C.	TERRAIN	BÂTISSSE	TOTAL			
1001	43364501	5300 PLACE GARLAND #103						733								
2002		10 4890	P1													
2004		10 4890	P2													
2006		10 4890	101													
2990						32700										
3001								3C	1	281	4400	37400	41800	T R I		
4201		MR BRIAN DILLON						1A								
4601		5300 PL GARLAND #103 H3X 3Y5						2A								
4202		MRS MARINA ALONZO-DILLON														
6701		FRACTION DE CO-PROPRIETE 1-2042														
1001	43364502	5300 PLACE GARLAND #102						733								
2002		10 4890	P1													
2004		10 4890	P2													
2006		10 4890	102													
2990						32500										
3001								3C	1	281	4400	36500	40900	T R I		
4202		M CARILLE EDERY						3F								
4602		5300 PLACE GARLAND #102 H3X 3Y5														
6701		FRACTION DE CO-PROPRIETE 1-1992														
1001	43364503	5300 PLACE GARLAND #101						733								
2002		10 4890	P1													
2004		10 4890	P2													
2006		10 4890	103													
2990						27300										
3001								3C	1	281	3700	26800	30500	T R I		
4202		MISS IRENE IGEL						7A								
4602		5300 PLACE GARLAND #101 H3X 3Y5														
6701		FRACTION DE CO-PROPRIETE 1-9062														
1001	43364504	5300 PLACE GARLAND #112						733								
2002		10 4890	P1													
2004		10 4890	P2													
2006		10 4890	104													
2990						27300										
3001								3C	2	281	3700	24600	28300	T R I		
		MICROFICHE 53 H-63														

CODE	COMPTÉ	EMPLACEMENT - NOM, PROFESSION, RÉSIDENCE					CATEGORIE BÂTIMENT	SCOLAIRE		VALEUR EN DOLLARS			MUNICIPAL	REMARQUES	
		DIV. CAD.	CADASTRE	SUBDIVISION	FRONT	PROFONDEUR		SUPERFICIE	ANN.	TERR. P. C.	TERRAIN	BÂTISSE			TOTAL
4201 4401 6701	43364504	ASSOCIATION DE CO PROPRIETAIRES DE PLACE GARLAND 5300 PL GARLAND #110 H3X 3Y5 #112 F1222 #4519 200 16 4 85					CF								
1001 2002 2004 2006 2990	43364505	5300 PLACE GARLAND #111													
	A-152300 22-10-85	10 4890	P1												
		10 4890	P2												
		10 4890	105			33200									
3001							3C	1 2B1	4500	34900	41400	T R I			
4202 4402		FRANK CORREIA 53 MC CAUL ST #251 TORONTO ONT M5T 2M9													
6701		FRACTION DE CO-PROPRIETE 1.2228													
1001 2002 2004 2006 2990	43364506	5300 PLACE GARLAND #110													
		10 4890	P1												
		10 4890	P2												
		10 4890	106			32700									
3001							3C	1 2B1	4400	39300	43700	T R I			
4202 4402		MR JOHN SUTAK 5300 PL GARLAND #110 H3X 3Y5													
6701		FRACTION DE CO-PROPRIETE 1.2062													
1001 2002 2004 2006 2990	43364507	5300 PLACE GARLAND #109													
		10 4890	P1												
		10 4890	P2												
		10 4890	107			32600									
3001							3C	1 2B1	4400	37600	42000	T R I			
4201 4401		MME LIN KUET-TISSENBAUM 5300 PL GARLAND #109 H3X 3Y5													
6701		FRACTION DE CO-PROPRIETE 1.2018													
1001 2002 2004	43364508	5300 PLACE GARLAND #108													
		10 4890	P1												
		10 4890	P2												

VERSO
 MICROFICHE 53 1-03

43364505

3FT 1

4201 7011e Avenue Barbara Pitouman
 4601 5300 Pl. Harland #111 H3X 3Y5

CERT.	EFF.	
6/12/85	22/10/85	361

CODE	COMPTE	EMPLACEMENT - NOM, PROFESSION, RÉSIDENCE							CATEGORIE BÂTIMENT	SCOLAIRE		VALEUR EN DOLLARS			MUNICIPAL	REMARQUES
		DIV. CAD.	CADASTRE	SUBDIVISION	FRONT	PROFONDEUR	SUPERFICIE	TERR.		P. C.	TERRAIN	BÂTISSE	TOTAL			
2006 2790	43364508	10	4890	108												
3001																
4201 4601 6400 6701		MR NG CHENG HIM RAYMOND 25 CRAWFORD BROCKVILLE ONTARIO K6V 1S2 <i>Correspondance anglaise R.F. 30/8/85 #</i> FRACTION DE CO-PROPRIETE 1.228%							1A							
1001	43364509	5300 PLACE GARLAND #107														
2002 2004 2006 2990		10	4890	P1												
3001		10	4890	P2												
4201 4601 6701		MME FLORENCIO DE GUZMAN (HELENCIA ALVARO) 5300 PL GARLAND #107 H3X 3Y5 FRACTION DE CO-PROPRIETE 1.226%							3C	1	281	4500	31100	35600	T R I	
1001	43364510	5300 PLACE GARLAND #205														
2002 2004 2006 2990		10	4890	P1												
3001		10	4890	P2												
4202 4602 4203 4603 6701		MR SAM YAMPOLSKY 2711 ST LOUIS ST LAZARE JOR 1V0 MR FRANK YAMPOLSKY 5768 MELLING COTE ST LUC H4R 2C7 FRACTION DE CO-PROPRIETE 1.283%							1A							
1001	43364511	5300 PLACE GARLAND #204														
2002 2004 2006 2990		10	4890	P1												
3001		10	4890	P2												
4202 4602 6701		MME YUKSEL ORAN (GONUL ENGUR) 2702 ARLDORNE DR TURKER GA 30084 U S A FRACTION DE CO-PROPRIETE 1.229%							3C	1	281	4500	31400	35900	T R I	

CODE	COMPTE	EMPLACEMENT - NOM, PROFESSION, RÉSIDENCE							CATEGORIE BÂTIMENT	SCOLAIRE		VALEUR EN DOLLARS			MUNICIPAL	REMARQUES	
		DIV. CAD	CADASTRE	SUBDIVISION	FRONT	PROFONDEUR	SUPERFICIE	TERR.		P.	C.	TERRAIN	BÂTISSE	TOTAL			
1001	43364512	5300 PLACE GARLAND #203							732								
2002		10 4890	P1														
2004		10 4890	P2														
2006		10 4890	203														
2990						32700											
3001								3C	1	2B1	4400	36900	41200	T R I			
4202		MRS RUTH ROSEN							2A	1							
4602		5300 PL GARLAND #203 H3X 375															
6701		FRACTION DE CO-PROPRIETE 1.2045															
1001	43364513	5300 PLACE GARLAND #202							732								
2002		10 4890	P1														
2004		10 4890	P2														
2006		10 4890	204														
2990						32600											
3001								3C	1	2B1	4400	36000	40400	T R I			
4202		MRS ROSE LANGSNER (SEVA FRUCHTER)							2A	1							
4602		5300 PL GARLAND #202 H3X 375															
6701		FRACTION DE CO-PROPRIETE 1.2018															
1001	43364514	5300 PLACE GARLAND #201							732								
2002		10 4890	P1														
2004		10 4890	P2														
2006		10 4890	205														
2990						35000											
3001								3C	1	2B1	4600	36400	41200	T R I			
4202		MRS PHILIPPE COLA (MARY LEFFELL)							2A	1							
4602		5300 PL GARLAND #201 H3X 375															
6701		FRACTION DE CO-PROPRIETE 1.2908															
1001	43364515	5300 PLACE GARLAND #212							732								
2002		10 4890	P1														
2004		10 4890	P2														
2006		10 4890	206														
2990						36500											
3001								3C	1	2B1	5000	33900	38900	T R I			

CODE	COMPTE	EMPLACEMENT - NOM, PROFESSION, RÉSIDENCE						CATEGORIE BÂTIMENT	SCOLAIRE		VALEUR EN DOLLARS			MUNICIPAL	REMARQUES
		DIV. CAD.	CADASTRE	SUBDIVISION	FRONT	PROFONDEUR	SUPERFICIE		TERR.	F. C.	TERRAIN	BÂTISSE	TOTAL		
4202 4602 6701	43364515	MME ANDRÉE CÔTE 111 RUSSELL OTTAWA ONTARIO (131 7X2 FRACTION DE CO-PROPRIÉTÉ 1.347%					3F	Z							
1001 2002 2004 2006 2990 3001	43364516	5300 PLACE GARLAND #211 10 4890 P1 10 4890 P2 10 4890 207 33200													
4202 4602 5701 5702 5703 6400 6701		MR ANGELOS S MARINAKIS 2753-595 KURRAD ST THREE BENTAL CYRE-VANCOUVER BC (17X 131) VERSO ATT BANQUE ROYALE DEP DES HYPOTHEQUES AVE MME LUCILLE MONGEAU 1 PLACE VILLE MARIE HTL #305 Correspondance anglaise R.F. 3018/85 9 F122 (27-9-84) V3 4084					1A 1C	Z			4500	33800	38300	T R 1	
1001 2002 2004 2006 2990 3001	43364517 A-N1733 16-5-85	5300 PLACE GARLAND #210 10 4890 P1 10 4890 P2 10 4890 208 32700													
4202 4602 4203 4603 4204 4604 5701 5702 6701		MR JERRY BOREYSKY 5300 PL GARLAND #210 H3X 3Y5 MR AARON DICHTER 5300 PL GARLAND #210 H3X 3Y5 MRS JOE CHAIM (MILLIE STASZOWER) 5300 PL GARLAND #210 H3X 3Y5 VERSO ATT M A DICHTER 5735 BROOKSIDE COTE ST LUC H4# 2A3 FRACTION DE CO PROPRIÉTÉ 1.206%					1A 1A 2A	1			4400	36300	40700	T R 1	
1001 2002 2004 2006 2990 3001	43364518	5300 PLACE GARLAND #209 10 4890 P1 10 4890 P2 10 4890 209 32600													
		MICROFICHE 53 L-03													

43364516

43364517

P.F.I.

P.F.I.

4201 Mme Hilda Medina Archaubault
4601 5300 Pl. Harland #211 H3X 3Y5

4201 Mlle Rutgerda P. Sangle
4601 5300 Pl. Harland #210 H3X 3Y5

CRRT	EPT
25-7	16-5
85	85

CRRT	EPT
25-7	16-5
85	85

1	4201	4601	4201	4601
2	4201	4601	4201	4601
3	4201	4601	4201	4601
4	4201	4601	4201	4601
5	4201	4601	4201	4601
6	4201	4601	4201	4601
7	4201	4601	4201	4601
8	4201	4601	4201	4601
9	4201	4601	4201	4601
10	4201	4601	4201	4601
11	4201	4601	4201	4601
12	4201	4601	4201	4601
13	4201	4601	4201	4601
14	4201	4601	4201	4601
15	4201	4601	4201	4601
16	4201	4601	4201	4601
17	4201	4601	4201	4601
18	4201	4601	4201	4601
19	4201	4601	4201	4601
20	4201	4601	4201	4601
21	4201	4601	4201	4601
22	4201	4601	4201	4601
23	4201	4601	4201	4601
24	4201	4601	4201	4601
25	4201	4601	4201	4601
26	4201	4601	4201	4601
27	4201	4601	4201	4601
28	4201	4601	4201	4601
29	4201	4601	4201	4601
30	4201	4601	4201	4601
31	4201	4601	4201	4601
32	4201	4601	4201	4601
33	4201	4601	4201	4601
34	4201	4601	4201	4601
35	4201	4601	4201	4601
36	4201	4601	4201	4601
37	4201	4601	4201	4601
38	4201	4601	4201	4601
39	4201	4601	4201	4601
40	4201	4601	4201	4601
41	4201	4601	4201	4601
42	4201	4601	4201	4601
43	4201	4601	4201	4601
44	4201	4601	4201	4601
45	4201	4601	4201	4601
46	4201	4601	4201	4601
47	4201	4601	4201	4601
48	4201	4601	4201	4601
49	4201	4601	4201	4601
50	4201	4601	4201	4601
51	4201	4601	4201	4601
52	4201	4601	4201	4601
53	4201	4601	4201	4601
54	4201	4601	4201	4601
55	4201	4601	4201	4601
56	4201	4601	4201	4601
57	4201	4601	4201	4601
58	4201	4601	4201	4601
59	4201	4601	4201	4601
60	4201	4601	4201	4601
61	4201	4601	4201	4601
62	4201	4601	4201	4601
63	4201	4601	4201	4601
64	4201	4601	4201	4601
65	4201	4601	4201	4601
66	4201	4601	4201	4601
67	4201	4601	4201	4601
68	4201	4601	4201	4601
69	4201	4601	4201	4601
70	4201	4601	4201	4601
71	4201	4601	4201	4601
72	4201	4601	4201	4601
73	4201	4601	4201	4601
74	4201	4601	4201	4601
75	4201	4601	4201	4601
76	4201	4601	4201	4601
77	4201	4601	4201	4601
78	4201	4601	4201	4601
79	4201	4601	4201	4601
80	4201	4601	4201	4601
81	4201	4601	4201	4601
82	4201	4601	4201	4601
83	4201	4601	4201	4601
84	4201	4601	4201	4601
85	4201	4601	4201	4601
86	4201	4601	4201	4601
87	4201	4601	4201	4601
88	4201	4601	4201	4601
89	4201	4601	4201	4601
90	4201	4601	4201	4601
91	4201	4601	4201	4601
92	4201	4601	4201	4601
93	4201	4601	4201	4601
94	4201	4601	4201	4601
95	4201	4601	4201	4601
96	4201	4601	4201	4601
97	4201	4601	4201	4601
98	4201	4601	4201	4601
99	4201	4601	4201	4601
100	4201	4601	4201	4601

CODE	COMPTE	EMPLACEMENT - NOM, PROFESSION, RESIDENCE							CATEGORIE BÂTIMENT	SCOLAIRE		VALEUR EN DOLLARS			MUNICIPAL	REMARQUES
		DIV. CAD.	CADASTRE	SUBDIVISION	FRONT	PROFONDEUR	SUPERFICIE	TERR.		BÂT.	TERRAIN	BÂTISSE	TOTAL			
4202 4602 4203 4603 4204 4604	43364510	MR JERRY BORETSKY 5300 PL GARLAND #209 H3X 3Y5 MR AARON DICHTER 5300 PL GARLAND #209 H3X 3Y5 MRS JOE CHAIN (MILLIE STASZOWER) 5300 PL GARLAND #209 H3X 3Y5							1A 1A 2A							
5701 5702		ATT M A DICHTER 5715 BROOKSIDE COTE ST LUC H4W 2A3														
6701		FRACTION DE CO PROPRIETE 1.2013														
1001 2002 2004 2006 2990 3001	43364519	5300 PLACE GARLAND #208 10 4890 P1 10 4890 P2 10 4890 210					33300		3C	1 281	4500	33100	37600	T R 1		
4202 4602 4203 4603		MR AZULAI ELIAHU 5300 PL GARLAND #208 H3X 3Y5 MRS AZULAI ELIAHU (MIRYAM MAMANE) 5300 PL GARLAND #208 H3X 3Y5						1A 2A								
6701		FRACTION DE CO PROPRIETE 1.2283														
1001 2002 2004 2006 2990 3001	43364520	5300 PLACE GARLAND #207 10 4890 P1 10 4890 P2 10 4890 211					33900		3C	1 281	4500	31300	35800	T R 1		
4202 4602		MRS NORMAN DWORKIN (IDA PEKOFSKY) 5300 PL GARLAND #207 H3X 3Y5						2A								
6701		FRACTION DE CO PROPRIETE 1.2263														
1001 2002 2004 2006 2990 3001	43364521	5300 PLACE GARLAND #206 10 4890 P1 10 4890 P2 10 4890 212					34700		3C	1 281	4700	34300	39000	T R 1		
		MICROFICHE 53 N-03														

CODE	COMPTÉ	EMPLACEMENT - NOM, PROFESSION, RÉSIDENCE					C	C	C	C	C	VALEUR EN DOLLARS			MUNICIPAL	REMARQUES
		DIV. CAD.	CADASTRE	SUBDIVISION	FRONT	PROFONDEUR						SUPERFICIE	CATÉGORIE BÂTIMENT	TERR. P. C.		
4202 4602 6701	43364521	MRS ROSES ALBERT SCHWARTZ (IDA DUBROFSKY) 5635 MACKLE RD CÔTE ST LUC H4W 2Z7					2A	2								
		FRACTION DE CO PROPRIÉTÉ 1.2798														
1001 2002 2004 2006 2990 3001	43364522 A-146941 16-7-85	5300 PLACE GARLAND #305 10 4890 P1 10 4890 P2 10 4890 301														
						34800										
4201 4601 6701		MR JACK LEHNER 6566 KILDARE RD CÔTE ST LUC H4W 1B5					1A	2								
		FRACTION DE CO PROPRIÉTÉ 1.2838														
1001 2002 2004 2006 2990 3001	43364523	5300 PLACE GARLAND #304 10 4890 P1 10 4890 P2 10 4890 302														
						33300										
4202 4602 6701		MR WINSTON ARTHUR 5300 PL GARLAND #304 H3X 3Y5					1A	1								
		FRACTION DE CO PROPRIÉTÉ 1.2298														
1001 2002 2004 2006 2990 3001	43364524	5300 PLACE GARLAND #303 10 4890 P1 10 4890 P2 10 4890 303														
						32700										
4202 4602 4203 4603 6701		MR MAGLACH TAYTELBAUM 5300 PL GARLAND #303 H3X 3Y5 MRS MAGLACH TAYTELBAUM (MALA STOKHANER) 5300 PL GARLAND					1A	1								
		FRACTION DE CO PROPRIÉTÉ 1.2048					2A	1								
1001	43364525	5300 PLACE GARLAND #302														

VERSO

42364522

3F11

4201 Mlle Mania Moseovici
4601 5300 Pl. Guilford #305 H3X 3Y5

CEST.	EFF.	317
5-9-85	16-1-85	

1971-1974 DE CO. MANUFACTURE 17 504

1975-1978 DE CO. MANUFACTURE 17 504

1979-1980 DE CO. MANUFACTURE 17 504

1981-1982 DE CO. MANUFACTURE 17 504

1983-1984 DE CO. MANUFACTURE 17 504

1985-1986 DE CO. MANUFACTURE 17 504

1987-1988 DE CO. MANUFACTURE 17 504

1989-1990 DE CO. MANUFACTURE 17 504

1991-1992 DE CO. MANUFACTURE 17 504

1993-1994 DE CO. MANUFACTURE 17 504

1995-1996 DE CO. MANUFACTURE 17 504

1997-1998 DE CO. MANUFACTURE 17 504

1999-2000 DE CO. MANUFACTURE 17 504

2001-2002 DE CO. MANUFACTURE 17 504

2003-2004 DE CO. MANUFACTURE 17 504

2005-2006 DE CO. MANUFACTURE 17 504

2007-2008 DE CO. MANUFACTURE 17 504

2009-2010 DE CO. MANUFACTURE 17 504

2011-2012 DE CO. MANUFACTURE 17 504

2013-2014 DE CO. MANUFACTURE 17 504

2015-2016 DE CO. MANUFACTURE 17 504

2017-2018 DE CO. MANUFACTURE 17 504

2019-2020 DE CO. MANUFACTURE 17 504

2021-2022 DE CO. MANUFACTURE 17 504

2023-2024 DE CO. MANUFACTURE 17 504

2025-2026 DE CO. MANUFACTURE 17 504

2027-2028 DE CO. MANUFACTURE 17 504

2029-2030 DE CO. MANUFACTURE 17 504

2031-2032 DE CO. MANUFACTURE 17 504

2033-2034 DE CO. MANUFACTURE 17 504

2035-2036 DE CO. MANUFACTURE 17 504

2037-2038 DE CO. MANUFACTURE 17 504

2039-2040 DE CO. MANUFACTURE 17 504

2041-2042 DE CO. MANUFACTURE 17 504

2043-2044 DE CO. MANUFACTURE 17 504

2045-2046 DE CO. MANUFACTURE 17 504

2047-2048 DE CO. MANUFACTURE 17 504

2049-2050 DE CO. MANUFACTURE 17 504

2051-2052 DE CO. MANUFACTURE 17 504

2053-2054 DE CO. MANUFACTURE 17 504

2055-2056 DE CO. MANUFACTURE 17 504

2057-2058 DE CO. MANUFACTURE 17 504

2059-2060 DE CO. MANUFACTURE 17 504

2061-2062 DE CO. MANUFACTURE 17 504

2063-2064 DE CO. MANUFACTURE 17 504

2065-2066 DE CO. MANUFACTURE 17 504

2067-2068 DE CO. MANUFACTURE 17 504

2069-2070 DE CO. MANUFACTURE 17 504

2071-2072 DE CO. MANUFACTURE 17 504

2073-2074 DE CO. MANUFACTURE 17 504

2075-2076 DE CO. MANUFACTURE 17 504

2077-2078 DE CO. MANUFACTURE 17 504

2079-2080 DE CO. MANUFACTURE 17 504

2081-2082 DE CO. MANUFACTURE 17 504

2083-2084 DE CO. MANUFACTURE 17 504

2085-2086 DE CO. MANUFACTURE 17 504

2087-2088 DE CO. MANUFACTURE 17 504

2089-2090 DE CO. MANUFACTURE 17 504

2091-2092 DE CO. MANUFACTURE 17 504

2093-2094 DE CO. MANUFACTURE 17 504

AERCO

CODE	COMPTE	EMPLACEMENT - NOM, PROFESSION, RÉSIDENCE						CATEGORIE BÂTIMENT	SCOLAIRE		VALEUR EN DOLLARS			MUNICIPAL	REMARQUES	
		DIV. CAD	CADASTRE	SUBDIVISION	FRONT	PROFONDEUR	SUPERFICIE		TERR.	P. C.	TERRAIN	BÂTISSE	TOTAL			
2002 2004 2006 2990	43364525	10 4890	P1				32600									
3001								3C	1	2B1	4000	36200	40600	T R I		
4202 4602		MR JOSEK FAINSLBER 5300 PL GARLAND #302 H3X 3Y5						1A								
6701		FRACTION DE CO PROPRIETE 1.2018														
1001	43364526	5300 PLACE GARLAND #303						1731								
2002 2004 2006 2990		10 4890	P1				35000									
3001								3C	1	2B1	4800	35900	40700	T R I		
4202 4602		MR ABRAHAM DAVID ACKERMAN 5300 PL GARLAND #301 H3X 3Y5						1A								
6701		FRACTION DE CO PROPRIETE 1.2908														
1001	43364527	5300 PLACE GARLAND #312						1731								
2002 2004 2006 2990		10 4890	P1				36500									
3001								3C	1	2B1	5000	35900	40900	T R I		
4202 4602		MR MORRIS BROWN 5300 PL GARLAND #312 H3X 3Y5						2A								
6701		FRACTION DE CO PROPRIETE 1.3478														
1001	43364528	5300 PLACE GARLAND #311						1731								
2002 2004 2006 2990		10 4890	P1				33200									
3001								3C	1	2B1	4500	34100	38600	T R I		
4201 4601		MR COLIN SHAW <i>271 Ave. L'Assommoir, St. Hippolyte, JOR 3PO</i> 5300 PL GARLAND #311 H3X 3Y5 <i>4/14/84</i>						1A								
6701		FRACTION DE CO PROPRIETE 1.2238														
		MICROFICHE 53 0-03														

CODE	COMPTE	EMPLACEMENT - NOM, PROFESSION, RESIDENCE						CATEGORIE BÂTIMENT	SCOLAIRE		VALEUR EN DOLLARS			MUNICIPAL	REMARQUES	
		DIV. CAD	CADASTRE	SUBDIVISION	FRONT	PROFONDEUR	SUPERFICIE		TERR. P.L.C.	TERRAIN	BÂTISSE	TOTAL				
1001	43364529	5300 PLACE GARLAND #310						731								
2002		10	4890	P1												
2004		10	4890	P2												
2006		10	4890	300												
2990						32700										
3001								3C	1	2B1	4400	36500	40900	T R I		
4202		MR TED ADLER						1A								
4602		10 ALDRED CRESCENT HAMPSTEAD H3X 3J1														
6701		FRACTION DE CO PROPRIETE 1-2061														
1001	43364530	5300 PLACE GARLAND #309						731								
2002		10	4890	P1												
2004		10	4890	P2												
2006		10	4890	309												
2990						32600										
3001								3C	1	2B1	4400	35700	40100	T R I		
4202		MR HERBERT LUKOFSKY						1A								
4602		17 HOLTHAM RD HAMPSTEAD H3X 3M2														
6701		FRACTION DE CO PROPRIETE 1-2012														
1001	43364531	5300 PLACE GARLAND #308						731								
2002		10	4890	P1												
2004		10	4890	P2												
2006		10	4890	310												
2990						33300										
3001								3C	2	2B1	4500	36900	41400	T R I		
4201		MANOIR PLACE GARLAND INC						CF								
4601		222 WOODSTOCK ST LAMBERT J4P 3R3														
6701		FRACTION DE CO PROPRIETE 1-2285														
1001	43364532	5300 PLACE GARLAND #307						731								
2002		10	4890	P1												
2004		10	4890	P2												
2006		10	4890	311												
2990						33300										
3001								3C	1	2B1	4500	31500	36000	T R I		

42364531

C.F.R.

4401 Stabna Construction Inc.
4601 222 Woodstock, St-Lambert
JHR 3R3

CERT.	EXP.
09/15/85	09/14/85

10 0000 011
10 0000 011
10 0000 011

10 0000 011

10 0000 011

10 0000 011
10 0000 011
10 0000 011

10 0000 011

10 0000 011

10 0000 011

10 0000 011
10 0000 011
10 0000 011

10 0000 011

10 0000 011

10 0000 011

10 0000 011
10 0000 011
10 0000 011

10 0000 011

CODE	COMPTE	EMPLACEMENT - NOM, PROFESSION, RÉSIDENCE						C	A	M	C	C	C	C	C	VALEUR EN DOLLARS			MUNICIPAL	REMARQUES	
		DIV. CAD	CADASTRE	SUBDIVISION	FRONT	PROFONDEUR	SUPERFICIE									TERR.	BÂTISSE	TOTAL			
4201 4601 6301	43364532	MR MARTIN B RAY 5300 PL GARLAND #307 H3X 3Y5 FRACTION DE CO PROPRIETE 1.226%																			
1001 2002 2004 2006 2990 3001	43364533	5300 PLACE GARLAND #306 10 4890 P1 10 4890 P2 10 4890 312																			
4202 4602 6701		MRS SAM ZLODNIK (JENNIE TRACHTENBERG) 5300 PL GARLAND #306 H3X 3Y5 FRACTION DE CO PROPRIETE 1.279%																			
1001 2002 2004 2006 2990 3001	43364534	5300 PLACE GARLAND #405 10 4890 P1 10 4890 P2 10 4890 401																			
4202 4602 4203 4603 6701		MR FRED HAZUR 5300 PL GARLAND #405 H3X 3Y5 MRS FRED HAZUR (MINNIE SCHWARTZ) 5300 PL GARLAND #405 H3X 3Y5 FRACTION DE CO PROPRIETE 1.283%																			
1001 2002 2004 2006 2990 3001	43364535	5300 PLACE GARLAND #404 10 4890 P1 10 4890 P2 10 4890 402																			
4202 4602 6701		MR SHMUEL ISACKSON 5300 PL GARLAND #404 H3X 3Y5 FRACTION DE CO PROPRIETE 1.229%																			
1001	43364536	5300 PLACE GARLAND #403																			

CODE	COMPTE	EMPLACEMENT - NOM, PROFESSION, RESIDENCE					CATEGORIE BÂTIMENT	SCOLAIRE		VALEUR EN DOLLARS			MUNICIPAL	REMARQUES		
		DIV. CAD.	CADASTRE	SUBDIVISION	FRONT	PROFONDEUR		SUPERFICIE	TERR.	P.C.	TERRAIN	BÂTISSE			TOTAL	
2002 2004 2006 2990	43364536	10 4890	P1													
		10 4890	P2													
		10 4890	403			32700										
3001							3C	1 2B1	4400	37800	42200	T R I				
4203 4603		MRS HALKA MARIA STAJNGLAS-FRYDMAN 5300 PL GARLAND #403 H3X 3Y5					84									
6701		FRACTION DE CO PROPRIETE 1-2043														
1001	43364537	5300 PLACE GARLAND #402														
2002 2004 2006 2990		10 4890	P1													
		10 4890	P2													
		10 4890	404			32600										
3001							3C	1 2B1	4400	39300	43700	T R I				
4202 4602		MICHEL BENOIT <i>2291 Walkman H3) 2116 F122 (27-9-84) B3</i> 5300 PL GARLAND #402 H3X 3Y5 <i>4682</i>					1F									
6701		FRACTION DE CO PROPRIETE 1-2013														
1001	43364538	5300 PLACE GARLAND #401														
2002 2004 2006 2990		10 4890	P1													
		10 4890	P2													
		10 4890	405			35000										
3001							3C	1 2B1	4600	36100	40900	T R I				
4202 4602		MRS NOISZE KLAJMAN (HALKA FINKELSTEIN) 5300 PL GARLAND #401 H3X 3Y5					2A									
6701		FRACTION DE CO PROPRIETE 1-2908														
1001	43364539	5300 PLACE GARLAND #412														
2002 2004 2006 2990		10 4890	P1													
		10 4890	P2													
		10 4890	406			36500										
3001							3C	1 2B1	5000	36100	41100	T R I				
4201 4601		THEDA VINEBERG 5300 PL GARLAND #412 H3X 3Y5					1F									
6701		FRACTION DE CO PROPRIETE 1-3473														

CODE	COMPTE	EMPLACEMENT - NOM, PROFESSION, RÉSIDENCE					CATEGORIE BÂTIMENT	SCOLAIRE		VALEUR EN DOLLARS			MUNICIPAL	REMARQUES	
		UV CAD	CADASTRE	SUBDIVISION	FRONT	PROFONDEUR		SUPERFICIE	TERR	P. C.	TERRAIN	BÂTISSE			TOTAL
1001	43364540	5300 PLACE GARLAND #411					4731								
2002	A-156226	10 4890	P1												
2004	4-4-85	10 4890	P2												
2006	A-156226	10 4890	407			33200									
2990	4-4-85														
3001		VERS0					3C	2	2B1	4500	32900	37400	T R I		
4201		MANDIR PLACE GARLAND INC					CF	2							
4601		222 WOODSTOCK ST LAMBERT J4P 3R3													
6701		FRACTION DE CO PROPRIETE 1.2238													
1001	43364541	5300 PLACE GARLAND #410					4731								
2002		10 4890	P1												
2004		10 4890	P2												
2006		10 4890	408			32700									
2990															
3001							3C	1	2B1	4400	36800	41200	T R I		
4202		MR SAM YOUNG					1A	2							
4602		39 LINCROFT RD HAMPSTEAD H3X 3E5													
6701		FRACTION DE CO PROPRIETE 1.2068													
1001	43364542	5300 PLACE GARLAND #409					4731								
2002		10 4890	P1												
2004		10 4890	P2												
2006		10 4890	409			32600									
2990															
3001							3C	1	2B1	4400	36000	40400	T R I		
4202		M SAMUEL DOUBILET					1F	1							
4602		4555 BONAVISTA #906 H3R 2C7													
6701		FRACTION DE CO PROPRIETE 1.2018													
1001	43364543	5300 PLACE GARLAND #408					4731								
2002	A-156223	10 4890	P1												
2004	18-12-85	10 4890	P2												
2006	A-156226	10 4890	410			33300									
2990	18-12-85														
3001							3C	2	2B1	4500	32000	36500	T R I		

43364540

ANNULÉ

CEWA

4401 Hg Polonky Inc

4401 222 Woodstock St. Montreal H3P 3R3

CEPT.	REF.
29/5/85	4/4/85

43364540

4401 Hg Polonky Inc

4401 5300 - Garland #4111 H3X 345

CEPT.	REF.
29/5/85	4/4/85

CODE	COMpte	EMPLACEMENT - NOM, PROFESSION, RÉSIDENCE					CATEGORIE BÂTIMENT	SCOLAIRE		VALEUR EN DOLLARS			MUNICIPAL	REMARQUES	
		DIV. CAD.	CADASTRE	SUBDIVISION	FRONT	PROFONDEUR		SUPERFICIE	TERR.	P. C.	TERRAIN	BÂTISSE			TOTAL
4201 4601 6701	43364543	MANOIR PLACE GARLAND INC 222 WOODSTOCK ST LAMBERT J4P 3R3 FRACTION DE CO PROPRIETE 1.2288					CF	2							
1001 2002 2004 2006 2990	43364544	5300 PLACE GARLAND #407 10 4890 P1 10 4890 P2 10 4890 411 33300													
3001							3C	2 281	4500	30000	34500	T R 1			
4201 4601 6701		MANOIR PLACE GARLAND INC 222 WOODSTOCK ST LAMBERT J4P 3R3 FRACTION DE CO PROPRIETE 1.2268					CF	2							
1001 2002 2004 2006 2990	43364545	5300 PLACE GARLAND #406 10 4890 P1 10 4890 P2 10 4890 412 34800													
3001							3C	1 281	4700	35900	40600	T R 1			
4202 4602 4203 4603 6701		MR HARRY BERNSTEIN 5300 PL GARLAND #406 H3X 3Y5 MRS HARRY BERNSTEIN (RITA GLORIA KLEIN) 5300 PL GARLAND #406 H3X 3Y5 FRACTION DE CO PROPRIETE 1.2792					1A 2A	1 1							
1001 2002 2004 2006 2990	43364546	5300 PLACE GARLAND #505 10 4890 P1 10 4890 P2 10 4890 501 34800													
3001							3C	1 281	4700	35200	37900	T R 1			
4202 4602 6701		MRS MARIE CHAVANES CHRISOPOFF 4476 HARVARD H4A 2X1 FRACTION DE CO PROPRIETE 1.2832					2A	1							
1001	43364547	5300 PLACE GARLAND #504													

43364543

43364544

1A11

2F11

4201 M. Towfeck M. Gantak
4601 5300 Pl. Garland #408

4201 Hendla Jajganonan
4601 5300 Pl. Garland #407 H3X 3Y5

3A11

4201 Helle Vicky Sien

CERT.	EFF.	14
6387	1941-8	2

CERT.	EFF.	370
117806	18/1/85	

CODE	COMPTE	EMPLACEMENT - NOM, PROFESSION, RÉSIDENCE					SUPERFICIE	CATEGORIE BÂTIMENT	SCOLAIRE		VALEUR EN DOLLARS			MUNICIPAL	REMARQUES	
		DIV CAD	CADASTRE	SUBDIVISION	FRONT	PROFONDEUR			TERR P. I. C.	TERRAIN	BÂTISSÉ	TOTAL				
2002 2004 2006 2990	43364547	10 4890	P1													
		10 4890	P2													
		10 4890	S02													
						33900										
3001								3C	1 2B1	4500	32000	36500	T R 1			
4202 4602		MR NARIMAN FRAMROSE 5300 PL GARLAND #504 H3X 3Y5														
6701		FRACTION DE CO PROPRIETE 1.2293														
1001	43364548	5300 PLACE GARLAND #503														
2002 2004 2006 2990		10 4890	P1													
		10 4890	P2													
		10 4890	S03													
						32700										
3001								3C	2 2B1	4400	37600	42000	T R 1			
4201 4601		MR JULIUS STERNTHAL 4844 CIRCLE RD H3R 2Z4														
6701		FRACTION DE CO PROPRIETE 1.2043														
1001	43364549	5300 PLACE GARLAND #502														
2002 2004 2006 2990		10 4890	P1													
		10 4890	P2													
		10 4890	S04													
						32600										
3001								3C	1 2B1	4400	36600	41000	T R 1			
4202 4602		MRS DAVID MARCUS (ESTHER DWORKIN) 985 VANIER V ST LAURENT H4L 1S7														
6701		FRACTION DE CO PROPRIETE 1.2018														
1001	43364550	5300 PLACE GARLAND #501														
2002 2004 2006 2990		10 4890	P1													
		10 4890	P2													
		10 4890	S05													
						35000										
3001								3C	1 2B1	4800	36300	41100	T R 1			
4202 4602		MR ABRAHAM ZWEIKAFI 5300 PL GARLAND #501 H3X 3Y5														

VERS

43364549

1811

4201 M. Henri Roy

4601 5300 Pl. Beaudry #502 H3X3Y5

4202 Mme. Françoise Billanger-Roy

CERT.	EFF.
25-7	16-5
85	85

AEU30

CODE	COMPTE	EMPLACEMENT - NOM, PROFESSION, RÉSIDENCE						CATEGORIE BÂTIMENT	SCOLAIRE		VALEUR EN DOLLARS			MUNICIPAL	REMARQUES	
		DIV. CAD	CADASTRE	SUBDIVISION	FRONT	PROFONDEUR	SUPERFICIE		TERR.	P. C.	TERRAIN	BÂTISSE	TOTAL			
4203 4603 6701	43364550	MRS ABRAHAM ZWEIKAF (ROSE SZABASON) 5300 PL GARLAND #501 H3X 3Y5 FRACTION DE CO PROPRIETE 1.2908						2A								
1001	43364551	5300 PLACE GARLAND #512														
2002 2004 2006 2990		10 4890 P1 10 4890 P2 10 4890 506														
3001																
4202 4602 4203 4603 6701		MR HARRY GLIKMAN 5300 PL GARLAND #512 H3X 3Y5 MRS HARRY GLIKMAN (RACHEL PLONKAT) 5300 PL GARLAND #512 H3X 3Y5 FRACTION DE CO PROPRIETE 1.3478						1A 2A								
1001	43364552	5300 PLACE GARLAND #511														
2002 2004 2006 2990		10 4890 P1 10 4890 P2 10 4890 507														
3001																
4202 4602 4203 4603 6701		MR WILLIAM LABEL 6625 MACKLE RD #607 COTE ST LUC H4B 2T8 MRS WILLIAM LABEL (IDA GURMAN) 6625 MACKLE RD #607 COTE ST LUC H4B 2T8 FRACTION DE CO PROPRIETE 1.2238						3A 2F								
1001	43364553	5300 PLACE GARLAND #510														
2002 2004 2006 2990		10 4890 P1 10 4890 P2 10 4890 508														
3001																
4201 4601 6701		MR DOMENICO BELLOFATTO 5300 PL GARLAND #510 H3X 3Y5 FRACTION DE CO PROPRIETE 1.2068						1A								
1001	43364554	5300 PLACE GARLAND #509														

43364552

3A11

4201 Miss Arlette Ruimy
4401 5300 Ireland Pl. 7511 H3X 3Y5.

CBRT	SPV	353
26/11/85	15/8/85	

CODE	COMPTÉ	EMPLACEMENT - NOM, PROFESSION, RÉSIDENCE					CATEGORIE D'AYMENT	SCOLAIRE		VALEUR EN DOLLARS			MUNICIPAL R.	REMARQUES	
		DIV. CAD.	CADASTRE	SUBDIVISION	FRONT	PROFONDEUR		SUPERFICIE	TERR.	F. C.	TERRAIN	BÂTIMENT			TOTAL
2002 2004 2006 2990	43364554	10 4890	P1												
		10 4890	P2												
		10 4890	509			32600									
3001							3C	1	281	4400	36200	40600	T R I		
4201 4601 6400 6701		MRS. ELOY MARTINEZ (PAULA ELVAMBUENAI) 5300 PL GARLAND #509 H3X 3YS <i>Correspondance anglaise FF. 30185 by</i> FRACTION DE CO PROPRIETE 1-2012					2A								
1001	43364555	5300 PLACE GARLAND #508													
2002 2004 2006 2990	<i>A-14117 9-4-85</i>	10 4890	P1												
		10 4890	P2												
		10 4890	510			33300									
3001							3C	2	281	4500	33800	38300	T R I		
4201 4601 6701		MANDIR PLACE GARLAND INC 222 WOODSTOCK ST LAMBERT J4P 3R3 VERSO FRACTION DE CO PROPRIETE 1-2282					CF	2							
1001	43364556	5300 PLACE GARLAND #507													
2002 2004 2006 2990	<i>A-15113 9-4-85</i>	10 4890	P1												
		10 4890	P2												
	<i>A-145685 2-7-85</i>	10 4890	511			33300									
3001							3C	2	281	4500	32000	36500	T R I		
4201 4601 6701		MANDIR PLACE GARLAND INC 222 WOODSTOCK ST LAMBERT J4P 3R3 VERSO FRACTION DE CO PROPRIETE 1-2262					CF	2							
1001	43364557	5300 PLACE GARLAND #506													
2002 2004 2006 2990	<i>A-148511 15-8-85</i>	10 4890	P1												
		10 4890	P2												
		10 4890	512			34700									
3001							3C	1	281	4700	35100	39800	T R I		
4201 4601 6701		MRS LILIAN GORDON-KESTLER 5300 GARLAND PL #506 H3X 3YS VERSO FRACTION DE CO PROPRIETE 1-2792					BA	1							

43364555

CFD2

4201 Stabna Construction Inc
 4601 222 Woodstock St - Lambert
 44P 383

CERT.	EFF.
24/5/85	24/1/85

43364556

CFD2

ANNULÉ

4201 Julius Stenmthial Inc
 4601 5415 Parc Belle Mont-Royal
 44P 127

CERT.	EFF.
24/5/85	24/1/85

43364556

1F11

4201 McLean Ramasse
 4601 5300 Place Parland #507 H3X 3Y5

4202 Mme Jacqueline Thomas

CERT.	EFF.	343
15/8/85	27/8/85	

43364557

CAGI1

4201 Successeur Mrs Lilian Gordon-Kestler
 4601 5300 Parland Place #506 H3X 3Y5

5701 At. Samuel Stein, 2e Tr. et
 5702 300 Dorchester St. D. #1430, Montréal H3B 1X9

CERT.	EFF.	353
26/9/85	15/6/85	

CODE	COMPTE	EMPLACEMENT - NOM, PROFESSION, RÉSIDENCE					CATEGORIE BÂTIMENT	SCOLAIRE		VALEUR EN DOLLARS			MUNICIPAL	REMARQUES	
		DIV. CAD.	CADASTRE	SUBDIVISION	FRONT	PROFONDEUR		SUPERFICIE	TERR.	P. C.	TERRAIN	BÂTISSÉ			TOTAL
1001	43364558	5300 PLACE GARLAND #605					731								
2002		10 4890	P1												
2004		10 4890	P2												
2006		10 4890	601												
2990						34800									
3001							3C	1	2B1	4700	35500	40200	T R 1		
4202		MRS IECHIEL LANG (SYLVIA ROSENBERG)					731								
4602		5300 PL GARLAND #605 H3X 3Y5													
6701		FRACTION DE CO PROPRIETE 1.263%													
1001	43364559	5300 PLACE GARLAND #604					731								
2002		10 4890	P1												
2004		10 4890	P2												
2006		10 4890	602												
2990						33300									
3001							3C	1	2B1	4500	32200	36700	T R 1		
4201		MR LEVON LEON CHAMLIAN MAYTOK					731								
4601		5300 PL GARLAND #704 H3X 3Y5													
6701		FRACTION DE CO PROPRIETE 1.229%													
1001	43364560	5300 PLACE GARLAND #603					731								
2002		10 4890	P1												
2004		10 4890	P2												
2006		10 4890	603												
2990						32700									
3001							3C	1	2B1	4400	37800	42200	T R 1		
4202		MR DAVID ZUKIERSTAIN					731								
4602		3210 FOREST HILL #604 H3V 1C7													
6701		FRACTION DE CO PROPRIETE 1.204%													
1001	43364561	5300 PLACE GARLAND #602					731								
2002		10 4890	P1												
2004		10 4890	P2												
2006		10 4890	604												
2990						32600									
3001							3C	1	2B1	4400	36800	41200	T R 1		

CODE	COMPTE	EMPLACEMENT - NOM, PROFESSION, RESIDENCE					CATEGORIE BÂTIMENT	SCOLAIRE		VALEUR EN DOLLARS			MUNICIPAL	REMARQUES	
		DIV CAD	CADASTRE	SUBDIVISION	FRONT	PROFONDEUR		SUPERFICIE	TERR P. C.	TERRAIN	BÂTISSE	TOTAL			
4202	43364561	MISS ROSEMARIE LEUTWYLER					3A								
4602		5300 PL GARLAND #602 H3X 3Y5													
4203		MR CLIFTON CAMPBELL					1A								
4603		5300 PL GARLAND #602 H3X 3Y5													
6701		FRACTION DE CO PROPRIETE 1.2015													
1001	43364562	5300 PLACE GARLAND #601					731								
2002		10 4890	P1												
2004		10 4890	P2												
2006		10 4890	605												
2990						35000									
3001							3C	1 2B1	4600	36500	41300	T R 1			
4202		MR MORRIS ROSEN					1A								
4602		5300 PL GARLAND #601 H3X 3Y5													
4203		MRS MORRIS ROSEN (YETTA ROITHANI)					2A								
4603		5300 PL GARLAND #601 H3X 3Y5													
6701		FRACTION DE CO PROPRIETE 1.2905													
1001	43364563	5300 PLACE GARLAND #612					731								
2002		10 4890	P1												
2004		10 4890	P2												
2006		10 4890	606												
2990						36500									
3001							3C	1 2B1	5000	36600	41600	T R 1			
4201		M GERARD GUERIN					1F								
4601		5300 GARLAND PL #612 H3X 3Y5													
6701		FRACTION DE CO PROPRIETE 1.3472													
1001	43364564	5300 PLACE GARLAND #611					731								
2002		10 4890	P1												
2004		10 4890	P2												
2006		10 4890	607												
2990						33200									
3001							3C	1 2B1	4500	34800	39300	T R 1			
4202		MR STEPHANE BARSONY					1A								
4602		5300 PL GARLAND #611 H3X 3Y5													
4203		MRS STEPHANE BARSONY (IRINA GELLERT)					2A								
4603		5300 PL GARLAND #611 H3X 3Y5													
6701		FRACTION DE CO PROPRIETE 1.2232													
		MICROFICHE 53 J-04													

VERSO

43364564

3F.11

1/201 Nlle Rinau Sellit
4601 5300 Pl. Harland #611 H3X 3Y5

CERT. NO. 383
13-15-20-85

NO.	DESCRIPTION	DATE	AMOUNT	TOTAL
101	REVENUE	10-1-85	1000	1000
102	REVENUE	10-1-85	1000	2000
103	REVENUE	10-1-85	1000	3000
104	REVENUE	10-1-85	1000	4000
105	REVENUE	10-1-85	1000	5000
106	REVENUE	10-1-85	1000	6000
107	REVENUE	10-1-85	1000	7000
108	REVENUE	10-1-85	1000	8000
109	REVENUE	10-1-85	1000	9000
110	REVENUE	10-1-85	1000	10000
111	REVENUE	10-1-85	1000	11000
112	REVENUE	10-1-85	1000	12000
113	REVENUE	10-1-85	1000	13000
114	REVENUE	10-1-85	1000	14000
115	REVENUE	10-1-85	1000	15000
116	REVENUE	10-1-85	1000	16000
117	REVENUE	10-1-85	1000	17000
118	REVENUE	10-1-85	1000	18000
119	REVENUE	10-1-85	1000	19000
120	REVENUE	10-1-85	1000	20000

CODE	COMPTE	EMPLACEMENT - NOM, PROFESSION, RÉSIDENCE					CATEGORIE BÂTIMENT	SCOLAIRE		VALEUR EN DOLLARS			MUNICIPAL	REMARQUES	
		DIV. CAD.	CADASTRE	SUBDIVISION	FRONT	PROFONDEUR		SUPERFICIE	TERR.	B. C.	TERRAIN	BÂTISSE			TOTAL
1001	43364565	5300 PLACE GARLAND #610					733								
2002	A-132812	10 4890	P1												
2004	1-3-85	10 4890	P2												
2006		10 4890	608												
2990						32700									
3001		CORDOVA INVESTMENTS CO LTD VERSO					3C	2	281	4500	37200	41600	T R 1		
4202		5300 PL GARLAND #610 H3X 3Y5													
4602		FRACTION DE CO PROPRIETE 1-2068													
6701															
1001	43364566	5300 PLACE GARLAND #609					733								
2002		10 4890	P1												
2004		10 4890	P2												
2006		10 4890	609												
2990						32600									
3001		Mlle JANE FITZPATRICK					3C	1	281	4500	36500	40900	T R 1		
4201		5300 PL GARLAND #609 H3X 3Y5													
4601		FRACTION DE CO PROPRIETE 1-2015													
6701															
1001	43364567	5300 PLACE GARLAND #608					733								
2002	A-132123	10 4890	P1												
2004	9-7-85	10 4890	P2												
2006	A-130100	10 4890	610												
2990	12-9-85					33300									
3001		MANGIR PLACE GARLAND INC VERSO					3C	2	281	4500	34000	38500	T R 1		
4201		222 WOODSTOCK ST LAMBERT J4P 3R3													
4601		FRACTION DE COPROPRIETE 1-2288													
6701															
1001	43364568	5300 PLACE GARLAND #607					733								
2002	A-139122	10 4890	P1												
2004	9-4-85	10 4890	P2												
2006	A-147128	10 4890	611												
2990	11-7-85					33300									
3001							3C	2	281	4500	32100	36600	T R 1		

43364565

IAI

4201 Mrs. Max Lorange

4601 5300 Pl. Harland #610 H3K 3/5

CERT.	EFF.
22/1/85	15/1/85

43364567

15 4000 VII

CAU2

4201 Julie Sternthal Inc

4601 5415 Parc, Belle Mont-Royal
H4P 1P7

ANNULÉ

CERT.	EFF.
29/5/85	9/1/85

43364567

15 4000 VII

IAI

4201 M. Robert Chabot

4601 5300 Pl. Harland #608 H3K 3/5

CERT.	EFF.
15/1/85	3/6

4201

15 4000 VII

4201

15 4000 VII

4201

15 4000 VII

4201

15 4000 VII

4201

15 4000 VII

4201

15 4000 VII

4201

15 4000 VII

4201

15 4000 VII

4201

15 4000 VII

4201

15 4000 VII

4201

15 4000 VII

4201

15 4000 VII

4201

15 4000 VII

4201

15 4000 VII

4201

15 4000 VII

CODE	COMPTE	EMPLACEMENT - NOM, PROFESSION, RÉSIDENCE					CATEGORIE D'IMMEUBLE	SCOLAIRE	VALEUR EN DOLLARS			MUNICIPAL	REMARQUES	
		DIV. CAD.	CADASTRE	SUBDIVISION	FRONT	PROFONDEUR			SUPERFICIE	TERR. P.C.	TERRAIN			BÂTISSÉ
4201 4601 6701	43364568	HANGAR PLACE GARLAND INC VERSO 222 WOODSTOCK ST LAMBERT J4P 3R3					CF	2						
1001	43364569	5300 PLACE GARLAND #606						731						
2002 2004 2006 2990		10 4890	P1											
		10 4890	P2											
		10 4890	612			34700								
3001								3C	1 2B1	4700	35200	39900	T R 1	
4202 4602 6701		MRS HYMAN RUBENSTEIN (NATALIA FINKELSTEIN) 5300 PL GARLAND #606 H3X 3Y5					9A	1						
1001	43364570	5300 PLACE GARLAND #705						731						
2002 2004 2006 2990		10 4890	P1											
		10 4890	P2											
		10 4890	701			34600								
3001								3C	1 2B1	4700	35700	40400	T R 1	
4202 4602 6701		MR MOE GOODIS 5300 PL GARLAND #705 H3X 3Y5					9A	1						
1001	43364571	5300 PLACE GARLAND #704						731						
2002 2004 2006 2990		10 4890	P1											
		10 4890	P2											
		10 4890	702			33300								
3001								3C	1 2B1	4500	32500	37000	T R 1	
4201 4601 6701		MRS MAXINE YVONNE JOHNSON-PERRA 32 COLUMBIA CIRCLE D O O H9B 1Z5 VERSO					2A	2						
1001	43364572	5300 PLACE GARLAND #703						731						
2002 2004		10 4890	P1											
		10 4890	P2											
		MICROFICHE S3 L-04												

43364571

4201 - Mr. Vanthes Chamelian WA 11
4601 - 5300 pl. Garland #704 H3X3Y5
4502 - Mrs. Isabelle Frakecian Chamelian WA 11

CERT.	EFF.
53857-184	

43264568

4601 Stabna Construction Inc. CF02
4601 222 Woodstock, St-Hamert. 14P 3R3

ANNULÉ

CERT.	EFF.
291585	291485

43364568

4201 Mlle. Alyssa Herocovic WA 11
4601 5300 pl. Garland #601 H3X 3Y5

CERT.	EFF.
59185	18185

CODE	COMPTE	EMPLACEMENT - NOM, PROFESSION, RÉSIDENCE					CATEGORIE BÂTIMENT	SCOLAIRE		VALEUR EN DOLLARS			MUNICIPAL	REMARQUES	
		DIV. CAD.	CADASTRE	SUBDIVISION	FRONT	PROFONDEUR		SUPERFICIE	TERR.	P.C.	TERRAIN	BÂTISSE			TOTAL
2006 2990	43364572	10 4890		703											
3001						32700									
4201 4601		MME YETTA POLANSKY 5300 PL GARLAND #703 H3X 3Y5						3C	2 2B1	4400	38100	42500	T R I		
6701		FRACTION DE CO PROPRIETE 1-204K													
1001	43364573	5300 PLACE GARLAND #702													
2002 2004 2006 2990		10 4890	P1												
3001		10 4890	P2			32600									
4202 4602		MR ISRAEL HAGED 5300 PLACE GARLAND #702 H3X 2Y5						3C	1 2B1	4400	37000	41400	T R I		
6701		FRACTION DE CO PROPRIETE 1-201K													
1001	43364574	5300 PLACE GARLAND #701													
2002 2004 2006 2990		10 4890	P1												
3001		10 4890	P2			35000									
4202 4602		MRS JACOB SHLAFMAN (NONA CHAMITOFF) 5300 PL GARLAND #701 H3X 3Y5						3C	1 2B1	4800	36800	41600	T R I		
6701		FRACTION DE CO PROPRIETE 1-290K													
1001	43364575 A-142-687 30-5-85	5300 PLACE GARLAND #712													
2002 2004 2006 2990		10 4890	P1												
3001		10 4890	P2			36500									
4201 4601		MR RALPH FINDLAY 5300 PL GARLAND #712 H3X 3Y5						3C	1 2B1	5000	36800	41800	T R I		
6701		FRACTION DE CO PROPRIETE 1-347K													

VERS0

43364575

3 AT 1

4201 Miss Molly Alderman

4601 5300 Pl. Barland #112 H3X 3Y5

CENT.	EFF.
25-7	30-5
85	85

CODE	COMPTE	EMPLACEMENT - NOM, PROFESSION, RESIDENCE					CATEGORIE SATEMENT	SCOLAIRE		VALEUR EN DOLLARS			MUNICIPAL #	REMARQUES	
		DIV. CAD.	CADASTRE	SUBDIVISION	FRONT	PROFONDEUR		SUPERFICIE	TERR.	F. C.	TERRAIN	BATISSE			TOTAL
1001	43364576	5300 PLACE GARLAND #711					731								
2002		10 4890	P1												
2004		10 4890	P2												
2006		10 4890	707												
2990						31200									
3001							3C	1	ZB1	4500	35100	39600	T R I		
4202		MR JECHIEL BUENO					1A								
4602		5300 PL GARLAND #711 H3X 3Y5													
4203		MRS JECHIEL BUENO (VICTORIA SAUL)					2A								
4603		5300 PL GARLAND #711 H3X 3Y5													
6701		FRACTION DE CO PROPRIETE 1-2232													
1001	43364577	5300 PLACE GARLAND #710					731								
2002		10 4890	P1												
2004		10 4890	P2												
2006		10 4890	708												
2990						32700									
3001							3C	1	ZB1	4400	37400	41800	T R I		
4202		MRS ISRAEL ZIMMERMAN (LUCIA ZUCKERBURG)					2A								
4602		5300 PL GARLAND #710 H3X 3Y5													
6701		FRACTION DE CO PROPRIETE 1-2068													
1001	43364578	5300 PLACE GARLAND #709					731								
2002		10 4890	P1												
2004		10 4890	P2												
2006		10 4890	709												
2990						32600									
3001							3C	1	ZB1	4400	36700	41100	T R I		
4201		MR PROSPER ROYAL					1F								
4601		5300 PL GARLAND #709 H3X 3Y5													
6701		FRACTION DE CO PROPRIETE 1-2018													
1001	43364579	5300 PLACE GARLAND #708					731								
2002		10 4890	P1												
2004		10 4890	P2												
2006		10 4890	710												
2990						31300									
3001							3C	2	ZB1	4500	34300	38800	T R I		

CODE	COMPTE	EMPLACEMENT - NOM, PROFESSION, RESIDENCE						CATEGORIE BÂTIMENT	SCOLAIRE		VALEUR EN DOLLARS			MUNICIPAL	REMARQUES	
		DIV. CAD.	CADASTRE	SUBDIVISION	FRONT	PROFONDEUR	SUPERFICIE		TERR.	F. C.	TERRAIN	BÂTISSE	TOTAL			
4202 4602 6701	43364579	MACDANHER CANADA CORP PO BOX 1175 STATION B H3E 3K9 FRACTION DE CO PROPRIETE 1-2283						CA								
1001 2002 2004 2006 2990 3001	43364580	5300 PLACE GARLAND #707 10 4890 P1 10 4890 P2 10 4890 711 33300						73B								
4202 4602 6701		MR ROBERT J CRISTEL 5300 PL GARLAND #707 H3X 3Y5 FRACTION DE CO PROPRIETE 1-2263						7A		1 281	4500	32400	36900	T R I		
1001 2002 2004 2006 2990 3001	43364581	5300 PLACE GARLAND #706 10 4890 P1 10 4890 P2 10 4890 712 34700						73B								
4201 4601 6701		R GILLES GUIN 5300 PL GARLAND #706 H3X 3Y5 FRACTION DE CO PROPRIETE 1-2793						7F		1 281	4700	35500	40200	T R I		
1001 2001 3001	43364502	LOT 3L DECARIE 10 51 P748 1200 16000 1,20000						73B								
4201 4601		HANOIR PLACE GARLAND INC 5300 PL GARLAND H3X 3Y5						CF		2 281	7600		7600	TVV		
1001 2002 2002 3001	43364700	LOT 3L DECARIE 10 51 P748 8503 25140 40,93400 27627 TRR						73B								
		ANNULÉ						6B		281	289500		289400	E06		
		ANNULÉ														
		MICROFICHE 53 0-04														

DEPT.	EFF.
15/10/1985	327
Porte sur 43875210	
204-3 à 43875230	
+43864710	

CODE	COMPTE	EMPLACEMENT - NOM. PROFESSION. RÉSIDENCE							CATEGORIE BÂTIMENT	SCOLAIRE		VALEUR EN DOLLARS			MUNICIPAL	REMARQUES
		DIV. CAD.	CADASTRE	SUBDIVISION	FRONT	PROFONDEUR	SUPERFICIE	TERR.		F. C.	TERRAIN	BÂTISSE	TOTAL			
43364750	43364750	LA VILLE DE MONTRÉAL - SERVICE DE LA GESTION IMMOBILIERE														
43364750	43364750	587 PLACE D'ARMES #300 MONTRÉAL H2Y 2K8														
	43364776	voir page 853-A														
1001	43364750	LOT BLVD DECARIE														
2002		10 S1	P181		2500	892	22400									
2002						900										
2004		10 S1	P178		2500	916	23000									
2004						924										
2006		10 S1	P177		2500	924	23200									
2006						932										
2008		10 S1	P176		2500	932	23400									
2008						940										
2010		10 S1	P180		2500	900	22600									
2010						908										
2012		10 S1	P179		2500	908	22800									
2012						914										
2014		10 S1	P185		2500	860	21600									
2014						868										
2016		10 S1	P184		2500	868	21800									
2016						876										
2018		10 S1	P183		2500	876	22000									
2018						884										
2019		10 S1	P182		2500	884	22200									
2020						892										
2020							2,25000									
3001								68	281	1			1	E04	204-1	
4204		PROVINCE DE QUEBEC MINS DE LA VOIRIE														
4604		255 BL CREMAZIE E #800 H2M 1L5														
1001	43364850	LOT BLVD DECARIE														
2002		10 S1	P143		2500	974	24300									
2002						967										
2004		10 S1	P142		2500	967	24100									
2004						960										
2006		10 S1	P144		2500	981	24400									
2006						974										
2006							72800									
3001								68	281	1			1	E04	204-1	
4204		PROVINCE DE QUEBEC MINS DE LA VOIRIE														
4604		255 BL CREMAZIE E #800 H2M 1L5														
1001	43364950	LOT BLVD DECARIE														
2002		10 S1	P141		2437	981	23900									
2002						988										
2004		10 S1	P140		2437	988	24300									
2004						995										
		MICROFICHE 53 P-04														

CODE	COMPTE	EMPLACEMENT - NOM, PROFESSION, RÉSIDENCE					CATEGORIE BATIMENT	SCOLAIRE		VALEUR EN DOLLARS			MUNICIPAL	REMARQUES	
		DIV. CAD.	CADASTRE	SUBDIVISION	FRONT	PROFONDEUR		SUPERFICIE	TERR.	P. C.	TERRAIN	BÂTISSE			TOTAL
1001	43364710			Lot Boul. Décarie											
2002		10	51	F748	99.34	178.97	17,763.00								
2002					98.95	179.35									
3001															
4201				Ville de Montréal - Service de la Gestion Immobilière				6B							
4601				507 Pl. d'Armes app. 300 H2Y 2W8					2B1	144,000		144,000	E 06	204-3	

CURT.	EFF.	P
19/1/85	1/1/85	327

Provient de
43364700

P853-A

SERVICE D'ÉVALUATION

CODE	COMPTE	EMPLACEMENT - NOM, PROFESSION, RÉSIDENCE						CATEGORIE BÂTIMENT	VALEUR EN DOLLARS				MUNICIPAL	REMARQUES	
		DIV. CAD.	CADASTRE	SUBDIVISION	FRONT	PROFONDEUR	SUPERFICIE		SCOLAIRE	TERR. P. C.	TERRAIN	BÂTISSE			TOTAL
2999	43364950						48200								
3001								6B	2B1	1			1	E04 204-1	
4204		PROVINCE DE QUEBEC MINS DE LA VOIRIE													
4604		255 BL CREMAZIE E #800 H2M ILS													
1001	43365050	LOT BLVD DECARIE													
2002		10 51	P140		1212	995	12200								
2002						998									
2004		10 51	P139		1212	990	12100								
2004						1002									
2999							24300								
3001								6B	2B1	1			1	E04 204-1	
4204		PROVINCE DE QUEBEC MINS DE LA VOIRIE													
4604		255 BL CREMAZIE E #800 H2M ILS													
1001	43365150	LOT BLVD DECARIE													
2002		10 51	P138		2600	1002	26200								
2002						1009									
2004		10 51	P137		2600	1009	26400								
2004						1016									
2006		10 51	P135		2500	1016	25400								
2006						1023									
2006		10 51	P136		2500	1023	25600								
2008						1030									
2999							1,03600								
3001								6B	2B1	1			1	E04 204-1	
4204		PROVINCE DE QUEBEC MINS DE LA VOIRIE													
4604		255 BL CREMAZIE E #800 H2M ILS													
1001	43365250	LOT BLVD DECARIE													
2002		10 51	P106		2500	1067	26700								
2002						1084									
2004		10 51	P105		2500	1084	27500								
2004						1101									
2006		10 51	P104		2500	1101	27700								
2006						1118									
2008		10 51	P103		2500	1118	28300								
2008						1135									
2010		10 51	P102		2500	1135	28700								
2010						1152									
2012		10 51	P101		2500	1152	29000								
2012						1169									
2014		10 51	P100		2500	1169	29500								
2014						1186									

CODE	COMPTÉ	EMPLACEMENT - NOM, PROFESSION, RÉSIDENCE						CATEGORIE BÂTIMENT	SCOLAIRE		VALEUR EN DOLLARS			MUNICIPAL	REMARQUES	
		DIV. CAD.	CADASTRE	SUBDIVISION	FRONT	PROFONDEUR	SUPERFICIE		TERR.	P. C.	TERRAIN	BÂTISSE	TOTAL			
2999	43365250						1,97400									
3001								6B		2B1				1	ED4 204-1	
4204		PROVINCE DE QUEBEC MINS DE LA VOIRIE														
4604		255 BL CREMAZIE E #800 H2M 1LS														
1001	43365350	LOT BLVD DECARIE														
2002		10 S1		P72	2500	1300	33100									
2002						1300										
2004		10 S1		P69	2500	1400	37700									
2004						1500										
2006		10 S1		P71	2500	1300	34700									
2006						1400										
2008		10 S1		P70	2500	1400	36200									
2008						1400										
2999							1,41700									
3001								6B		2B1				1	ED4 204-1	
4204		PROVINCE DE QUEBEC MINS DE LA VOIRIE														
4604		255 BL CREMAZIE E #800 H2M 1LS														
1001	43365700	6400 BLVD DECARIE														
2002		10 S1		P144	2500	9040	2,25900									
2002						9036										
3001								4B	1	2B1	22900	57900	80800	T C I		
4204		HENRI GUILBERT, VETERINAIRE														
4604		6400 BLVD DECARIE H3X 2K2														
1001	43365800	6404-08-08A BLVD DECARIE														
2002		10 S1		P143	2500	9038	2,25700									
2002						9026										
3001								4A	1	2B1	18300	36600	54900	T C I		
4204		MME EDMOND HAMEL (BEATRICE GILBERT)														
4604		65 BRITANY #614 V MONT ROYAL H3P 1A4														
1001	43365900	6410-12 BLVD DECARIE														
2002		10 S1		P142	2500	9076	2,25600									
2002						9019										
3001								4A	1	2B1	19,800 10,500	36,200 14,500	54,500 37,600	T R I		

CODE	COMPTÉ	EMPLACEMENT - NOM, PROFESSION, RÉSIDENCE						CATEGORIE BÂTIMENT	SCOLAIRE		VALEUR EN DOLLARS			MUNICIPAL	REMARQUES	
		DIV. CAD.	CADASTRE	SUBDIVISION	FRONT	PROFONDEUR	SUPERFICIE		TERR. P. C.	TERRAIN	BÂTISSSE	TOTAL				
4204 4604	43365900	MME EDMOND HAMEL (BEATRICE GILBERT) 65 BRITANNY #614 V MONT ROYAL H3P 1A4						BF	2							
1001	43366000	6414-16 BLVD DECARIE														
2002 2002		10 51	P143		2500	9019 9012										
3001								4A	1	281	18300	36600	54900	T C I		
4204 4604 4207		MRS SAM SMALL (BELLA APPEL 1/2) 5329 TRANS ISLAND H3W 3A9 107 Bennett Rd. D.D.O. H9G 1W7 MR ABRAHAM APPEL 1/2, C A <i>F1222-4126 2/4/84</i>						5A 1A	1							
6400		CORRESPONDANCE ANGLAISE														
1001	43366100	6418-20 BLVD DECARIE														
2002 2002		10 51	P140		2375	9012 9005										
3001								4A	1	281	18100	38900	56500	T C I		
4204 4604 4207 4607		MRS SAM SMALL (BELLA APPEL 3/5) 5329 TRANS ISLAND H3W 3A9 107 Bennett Rd. D.D.O. H9G 1W7 MR ABRAHAM APPEL 2/5, C A 5329 TRANS ISLAND H3W 3A9 107 Bennett Rd. D.D.O. H9G 1W7 <i>F1222-4126 2/4/84</i>						5A 1A	1							
1001	43366200	6424 BL DECARIE														
2002 2004 2004 2999		10 51	P140		025	9005	2200									
		10 51	P139		2400	9005 8998	2,16000									
3001								4A	1	281	17700	52100	69800	T C I		
4201 4601		MR VINCENZO TASSONE 3320 ACHIM V ST LAURENT H4K 2E3						1A	2							
1001	43366300	6440 BLVD DECARIE														
2002 2002 2004 2004 2006 2006 2999	V.P.	10 51	P138		2600	8998 8991	2,34200									
		10 51	P137		2600	8991	2,34000									
		10 51	P136		2500	8984 8977	2,24900									
3001								3A	1	281	56100 56100	339900 228100	396000 276500	T R I		

CODE	COMpte	EMPLACEMENT - NOM, PROFESSION, RÉSIDENCE						CATEGORIE BÂTIMENT	SCOLAIRE		VALEUR EN DOLLARS			MUNICIPAL	REMARQUES
		DIV. CAD.	CADASTRE	SUBDIVISION	FRONT	PROFONDEUR	SUPERFICIE		TERR.	P. C.	TERRAIN	BÂTISSSE	TOTAL		
4201	43366300	RR	JAMES SHEPPARD					JA	2						
4601			88 BURTON GREENFIELD PARK		J4Y	2Y7									
4202			MISS GATLE EATON					JA	2						
4602			88 BURTON GREENFIELD PARK		J4Y	2Y7									
6400			CORRESPONDANCE ANGLAISE												
1001	43366600		LOT BLVD DECARIE												
2002			10 51	P135	2500	8977	2,24300								
2002						8970									
3001								7A	2	281	30700		30700	TVV	1
4211			MEDTACOM INC					CA	2						
4611			4090 JEAN TALON O V MONT ROYAL		H4P	1W2									
6620			PROPRIETE SUJETTE A SURTAXE SUR TERRAIN VAGUE DESSERVI												
7001			AVE PLAKONDON												
1001	43366750		LOT ARR DECARIE												
2002			10 51	P111	590	2800	13300								
2002					360										
2004			10 51	P112	360	2800	5700								
2004					120										
2999							20000								
3001								6B		281	1			1	ED4 204-1
4204			PROVINCE DE QUEBEC MINS DE LA VOIRIE					VF	1						
4604			255 BL CREMAZIE E 0800 H2M ILS												
1001	43366800		6500-12 BLVD DECARIE												
2002			10 51	P106	2500	8933	2,23600								
2002						8930									
2004			10 51	P105	2500	8930	2,23200								
2004						8925									
2999							4,46800								
3001								4B	2	281	45200	208300	253500	T C E	
4202			LES PLACEMENTS JASIM LYEE					CF	1						
4602			6500 BL DECARIE		H3X	2K3									
1001	43366850		LOT BL DECARIE												
2002			10 51	P104	2500	1080	27100								
2002						1090									
			MICROFICHE		53 E-05										

CODE	COMPTE	EMPLACEMENT - NOM, PROFESSION, RÉSIDENCE						CATEGORIE BÂTIMENT	SCOLAIRE		VALEUR EN DOLLARS			MUNICIPAL *	REMARQUES	
		DIV. CAD.	CADASTRE	SUBDIVISION	FRONT	PROFONDEUR	SUPERFICIE		TERR.	P.C.	TERRAIN	BÂTISSÉ	TOTAL			
2004	43366850	10 51	P103		2500	1090	27400									
2004						1100										
2006		10 51	P102		500	1100	5500									
2006						1110										
2999							60000									
3001								1B 1A								
4211		PROVINCE DE QUEBEC MINS DE LA VOIRIE						9F								
4611		255 BL CREMAZIE E 4000 H2M 1L5														
6220		TERRAIN DE STATIONNEMENT														
1001	43367100	NORD DE 6500 BL DECARIE														
2002		10 51	P104		2500	7840	1,95700									
2002						7820										
2004		10 51	P103		2500	7820	1,95300									
2004						7800										
2006		10 51	P102		500	7800	39000									
2006						7780										
2999							4,20000									
3001								4K	2	2B1	31000	2000	33000	TVV	1	
4201		TAVERNE L ABREUVOIR 1976 INC						CF								
4601		6500 BL DECARIE H3X 2K3														
6220		TERRAIN DE STATIONNEMENT PRIVE														
1001	43367200	LOT BLVD DECARIE														
2002		10 51	P102		2000	8890	1,77600									
2002						8870										
3001								4K	2	2B1	12800		12800	TVV	1	
4212		MEDIACOM INC						CA								
4612		4090 JEAN TALON O H4P 1R2														
6220		TERRAIN DE STATIONNEMENT														
6620		PROPRIETE SUJETTE A SURTAXE SUR TERRAIN VAGUE DESSERV														
1001	43367300	LOT BLVD DECARIE														
2002		10 51	P101		2500	8870	2,21600									
2002						8850										
3001								4K	2	2B1	16000		16000	TVV	1	
4212		MEDIACOM INC						CA								
4612		4090 JEAN TALON O H4P 1R2														
6220		TERRAIN DE STATIONNEMENT														
		MICROFICHE 53 F-05														

CARTE CPE
10/1/85 11/1/85
R
204-1

CODE	COMPTE	EMPLACEMENT - NOM, PROFESSION, RÉSIDENCE					CATEGORIE BÂTIMENT	SCOLAIRE		VALEUR EN DOLLARS			MUNICIPAL	REMARQUES	
		DIV CAD	CADASTRE	SUBDIVISION	FRONT	PROFONDEUR		SUPERFICIE	TERR	P. C.	TERRAIN	BÂTISSE			TOTAL
6620	43367300	PROPRIETE SUJETTE A SURTAXE SUR TERRAIN VAGUE DESSERVI													
1001	43367400	LOT BLVD DECARIE													
2002		10 51	P100		2500	8850					2,20800				
2002						8010									
3001							4K	2 2B1	19900			19900	TNV 1		
4212		MEDIACOM INC					CA								
4612		4090 JEAN TALON O H4P 1R2													
6220		TERRAIN DE STATIONNEMENT													
6620		PROPRIETE SUJETTE A SURTAXE SUR TERRAIN VAGUE DESSERVI													
7001		KENSORE PLACE													
1001	43367500	LOT BL DECARIE													
2002		10 51	P6		22.00	100.00					2,800.00				
2002		10 51	P72												
2004		10 51	P71												
2006		10 51	P70												
2008		10 51	P69												
2999															
3001							4K	1 2B1	85100		85100	69500	TNV		
4204		MR NAYEM A IMY 3/5, MERCHANT					IA								
4604		6778 CLENARDEN COTE ST LUC H4P 2A4					IA								
4207		MR HAIN MATHALON 2/5, MERCHANT					IA								
4607		2180 ROCKLAND AVE H3P 2Z1													
6231		TERRAIN AUTOS NEUVES & USAGES													
1001	43367700	6656-60 BL DECARIE													
2002		10 51	P68		2500	8500					2,12500				
3001							4E	1 2B1	15300	156900	172200	T C 1			
4202		MME JEAN SERRENTINO (MANDOCIA DI CLEMENTI)					5F								
4602		6660 BL DECARIE #302 H3X 2X4													
1001	43367830	LOT BL DECARIE													
2002		10 51	P68		2500	1500					37500				
3001							6B	2B1					1 604 204-1		

43367500

Amy Subarda

2F12

4201 St. Charles Hotel

4601 1225 Lucerne, St. Louis, H3R 2H7

2F11

4202 M. Roman Popovich

CERT	EFF
211/86	PS/inf
370	

CERT	EFF
15/1/85	24/3/85

4203 ...

4204 ...

4205 ...

4206 ...

4207 ...

4208 ...

4209 ...

4210 ...

4211 ...

4212 ...

4213 ...

4214 ...

4215 ...

4216 ...

4217 ...

4218 ...

4219 ...

4220 ...

4221 ...

4222 ...

4223 ...

4224 ...

4225 ...

4226 ...

4227 ...

4228 ...

4229 ...

4230 ...

CODE	COMPTE	EMPLACEMENT - NOM, PROFESSION, RÉSIDENCE						CATEGORIE BÂTIMENT	SCOLAIRE		VALEUR EN DOLLARS			MUNICIPAL	REMARQUES	
		DIV. CAD	CADASTRE	SUBDIVISION	FRONT	PROFONDEUR	SUPERFICIE		TERR	P.C.	TERRAIN	BÂTISSE	TOTAL			
4204 4604	43367830	PROVINCE DE QUÉBEC MINS DE LA VOIRIE 255 BL CREMAZIE E #800 H2M 1L5						9F								
1001	43367860	LOT BLVD DECARIE														
2002		10 51	P67		2500	1616										
2002						1708										
2004		10 51	P66		2500	1708										
2004						1800										
2006		10 51	P65		2500	1800										
2006						1883										
2999							1,31200									
3001								68	2B1					1 E04	204-1	
4204 4604		PROVINCE DE QUÉBEC MINS DE LA VOIRIE 255 BL CREMAZIE E #800 H2M 1L5						9F								
1001	43366050	LOT BL DECARIE														
2002		10 51	P67		2500	8380										
2002						8300										
2004		10 51	P66		2500	8300										
2004						8210										
2006		10 51	P65		2500	8210										
2006						8110										
2999							6,18800									
3001								7A	2 2B1	62600				62600	TVV 1	
4211 4611		MEDIACOM INC 4090 JEAN TALON O H4P 1R2						CA								
6620		PROPRIÉTÉ SOUJETTE À SURTAXE SUR TERRAIN VAGUE DESSERVI														
7001		RUSTIC PL														
1001	43368450	6740 BL DECARIE														
2001		10 51	P37		2500	7850										
2001						7730										
2002		10 51	P36		2500	7730										
2002						7610										
2003		10 51	P35		2500	7610										
2003						7490										
2004		10 51	P34		2500	7490										
2004						7360										
2005		10 51	P33		2500	7360										
2005						7220										
2006		10 51	P32		2500	7220										
2006						7080										
2999							11,22300									
3001								4K	1 2B1	87800	3200			91000	TVV 1	

CODE	COMPTE	EMPLACEMENT - NOM, PROFESSION, RÉSIDENCE						CATEGORIE BÂTIMENT	SCOLAIRE		VALEUR EN DOLLARS			MUNICIPAL	REMARQUES
		DIV. CAD.	CADASTRE	SUBDIVISION	FRONT	PROFONDEUR	SUPERFICIE		TERR.	P. C.	TERRAIN	BÂTISSSE	TOTAL		
4211 4611 6220	43368450	MR HAIM KATHALON, MERCHANT 2346 ROCKLAND V MONT ROYAL H3P 2Z1						1A	C2						
		TERRAIN DE STATIONNEMENT													
1001	43368520	LOT BL DECARIE													
2002		10 51 P31		2500	2920	74600									
2002					3030										
2004		10 51 P30		2500	3030	78100									
2004					3210										
2999						1,52700									
3001								68	2B1		1		1	E04	204-1
4204 4604		PROVINCE DE QUEBEC MINS DE LA VOIRIE 255 BL CREMAZIE E #800 M2H 1L5						9F	1						
1001	43368540	LOT BLVD DECARIE													
2002		10 51 P33		2500	2640	67400									
2002					2780										
2004		10 51 P32		2500	2780	71100									
2004					2920										
2006		10 51 P36		2500	2270	58200									
2006					2390										
2008		10 51 P35		2500	2370	41200									
2008					2510										
2010		10 51 P34		2500	2510	64300									
2010					2640										
2999						3,22200									
3001								68	2B1		1		1	E04	204-1
4204 4604		PROVINCE DE QUEBEC MINS DE LA VOIRIE 255 BL CREMAZIE E #800 M2H 1L5						9F	1						
1001	43368560	LOT BLVD DECARIE													
2002		10 51 P37		2500	2150	55300									
2002					2270										
3001								68	2B1		1		1	E04	204-1
4204 4604		PROVINCE DE QUEBEC MINS DE LA VOIRIE 255 BL CREMAZIE E #800 M2H 1L5						9F	1						
1001	43368700	6800 BL DECARIE													
2002		10 51 31-1		2500	7080	1,75200									
2002					6940										
		MICROFICHE 53 1-05													

CODE	COMPTE	EMPLACEMENT - NOM, PROFESSION, RÉSIDENCE					CATEGORIE BÂTIMENT	VALEUR EN DOLLARS			MUNICIPAL	REMARQUES		
		DIV. CAD	CADASTRE	SUBDIVISION	FRONT	PROFONDEUR		SUPERFICIE	SCOLAIRE	TERR.			TOTAL	
								P. C.	TERRAIN	BÂTISSE				
2004	43368700	10-51		30-1	2005	6940	1,69100							
2004					2500	IRR								
2999							3,44300							
3001														
4211		DOMINION ELECTRIC PROTECTION CO					CA							
4611		6800 BL DECARIE H3X 2K5												
7001		VEZINA												
1001	43369000	GROUND ALONG RAILWAY												
2002		10 P50			2900	9,79750	139,19300							
2002						4802								
2004		10 P50			2900	48870	9,78200							
2004					000	IRR								
2799							158,19400							
3001														
4204		PROVINCE DE QUÉBEC MINS DE LA VOIRIE					9F							
4604		255 BL CREMAZIE E 7000 H2M ILS												
7001		925 AV PRUD HOMME VOIR 920-30 BL DECARIE												
7002		LIMITES												
7003		DEBUT DE PRUD HOMME AV												
7004		ST JACQUES												
1001	43369100	941 AVE PRUD HOMME					201							
2002		10 181	P6		2500	12060	3,01200							
3001														
4201		M SIMÉON THÉODORE GILLESPIE					1F							
4601		941 AV PRUD HOMME H4A 369												
4202		MME MYRTLE HARRISON GILLESPIE					2F							
4602		941 AV PRUD HOMME H4A 369												
1001	43369200	947-49 AVE PRUD HOMME					201							
2002		10 181	P6		2500	12060	3,01260							
3001														
4201		MR GENNARO MASCIA					1A							
4601		7110 CHESTER AV H4V 1L4												
4202		MRS GENNARO MASCIA (ASSUNTA CASTELLO)					2A							
4602		7110 CHESTER AV H4V 1L4												
1001	43369300	959-61 AVE PRUD HOMME					201							
		MICROFICHE 53 J-05												

CODE	COMPTE	EMPLACEMENT - NOM, PROFESSION, RÉSIDENCE					CATEGORIE BÂTIMENT	SCOLAIRE		VALEUR EN DOLLARS			MUNICIPAL	REMARQUES		
		DIV. CAD	CADASTRE	SUBDIVISION	FRONT	PROFONDEUR		SUPERFICIE	TERR.	P.I.C.	TERRAIN	BÂTISSÉ			TOTAL	
2002	43369300	10 181	7		5000	12060	6,02560									
3001								2B	1	2B1	26900	26100	53000	T R 1		
4207		MRS FRANCESCO BISCOTTI (TERESA MASELLA), LABORER					BA									
4607		961 PRUD HOMME AV H4A 369														
4211		MME GIULIO CONSTANTINI (MARIA BISCOTTI)					BF									
4611		959 AV PRUD HOMME H4A 369														
1001	43369400	973 PRUD HOMME AVE														
2002		10 181	8		5000	12060	6,02560									
3001								2A	1	2B1	27200	37200	64400	T R 1		
4201		MRS RAFFAELE MONTESANO (VITTORIA TELLANO)					BA									
4601		6264 MAC DONALD H3X 2X2														
1001	43369420	979 AVE PRUD HOMME														
2002		10 181	P9		2500	12060	3,01200									
3001								2A	1	2B1	13600	16800	30400	T R 1		
4201		MR CORTLANDT P SNOW					JA									
4601		P O BOX 543 STATION N D G MTL H4A 3P8														
4202		MRS KATHERINE KRUSZELNICKI-SNOW					2A									
4602		P O BOX 543 STATION N D G MTL H4A 3P8														
1001	43369440	995-87 AVE PRUD HOMME														
2002		10 181	P9		1395	12050	2,69900									
2002					2500	IRR										
3001								2B	1	2B1	12000	34300	46300	T R 1		
4201		M SYED IHRAN ALI					1F									
4601		107 PRUD HOMME H4A 369 3418 Veinard, J. Lacaille HBW 135 F222 (211-485) ann 4550														
1001	43369600	991-993 AVE PRUD HOMME														
2002		10 181	P10		2450	12050	2,93200									
2002					2417	12060										
2004		10 181	P9		1104	5000	31300									
2004					150											
2999							3,24300									
3001								2B	1	2B1	18300	38900	57200	T R 1		

VERSUS

43369/20

CFND-

4201 119446 Canada Inc

4101 637 Avenue, Westmount H3Y 2S9

SERT.	EFF.	N.
12/85	20/11/84	

PERSONNEL

12/85 12/85

12/85 12/85

(12/85)

12/85 12/85

(12/85)

12/85 12/85

12/85

12/85

PERSONNEL

12/85 12/85

(12/85)

12/85 12/85

12/85 12/85

PERSONNEL

12/85 12/85

12/85 12/85

(12/85)

12/85 12/85

(12/85)

12/85 12/85

(12/85)

12/85 12/85

(12/85)

12/85 12/85

12/85

PERSONNEL

12/85 12/85

(12/85)

12/85 12/85

12/85 12/85

PERSONNEL

12/85 12/85

12/85 12/85

(12/85)

12/85 12/85

(12/85)

CODE	COMPTE	EMPLACEMENT - NOM PROFESSION. RÉSIDENCE					CATEGORIE BÂTIMENT	SCOLAIRE		VALEUR EN DOLLARS			MUNICIPAL	REMARQUES
		DIV. CAD.	CADASTRE	SUBDIVISION	FRONT	PROFONDEUR		SUPERFICIE	TYPE	YEAR P. C.	TERRAIN	BÂTISSE		
4204 4604 6400	43369600	MR JOSEPH DI PAOLO, GARDENER 993 AVE PRUDHONNE H4A 3G9 <i>Correspondance anglaise P.F. 30/8/85 P.</i>					1A							
1001	43369650	1001-03 AV PRUD HOMME					201							
2002 2002		10 181 PID		2550	12050	3,09300								
				2583	7550									
3001							28	1 281	17400	42900	60300	T R I		
4202 4602		MR ESAM HOKHTAR, ASSISTANT MANAGER 1001 AV PRUD HOMME H4A 3G9					1A							
1001	43369700	1009-11 AVE PRUD HOMME					201							
2002		10 181 12-1		2160	11300	2,42900								
3001							28	1 281	14300	33500	47800	T R I		
4212 4612		MR ANTONIO CASTELLI, JOURNALIER 1009 AV PRUD HOMME H4A 3G9					1F							
1001	43369800	1013-15 AVE PRUD HOMME					201							
2002		10 181 12-2		2160	11300	2,42900								
3001							28	1 281	11400	27500	38900	T R I		
4202 4602		MR HALARA ACKAOUF, ARCHITECT 1013 PRUD HOMME H4A 3G9					1A							
1001	43369900	1019-21 AVE PRUD HOMME					201							
2002		10 181 13-1		2500	11300	2,82500								
3001							28	1 281	13100	48500	61600	T R I		
4201 4601		MRS EVARISTO AMABILI (IRENE CESARI) 1019 AV PRUD HOMME H4A 3G9					2A							
1001	43370000	1025-27 AV PRUD HOMME					201							
2002		10 181 13-2		2500	11300	2,82500								
3001							28	1 281	13100	27000	40100	T R I		
4201 4601		Mlle DIANE FRIGON 2246 AV OLD ORCHARD AV H4A 3A8					3F							

VERS

43370000

IFI

4201 No Truong Anh Tuan
4101 1027 Blvd. Lacombe H4A 3G9

CERT
206-359-585

12500

11700

11700

11700

11700

11700

11700

1013-10-10-1

3

11700

11700

11700

11700

11700

11700

1013-10-10-1

3

11700

11700

11700

11700

11700

11700

1013-10-10-1

3

11700

11700

11700

11700

11700

11700

1013-10-10-1

3

11700

11700

11700

11700

11700

11700

1013-10-10-1

3

11700

11700

11700

11700

11700

11700

1013-10-10-1

3

11700

11700

11700

11700

11700

11700

1013-10-10-1

3

11700

11700

11700

11700

11700

11700

1013-10-10-1

3

11700

11700

11700

11700

11700

11700

1013-10-10-1

3

11700

11700

11700

11700

11700

11700

1013-10-10-1

3

11700

11700

11700

11700

11700

11700

1013-10-10-1

3

11700

11700

11700

11700

11700

11700

1013-10-10-1

3

11700

11700

11700

11700

11700

11700

1013-10-10-1

3

11700

11700

11700

11700

11700

11700

CODE	COMPTÉ	EMPLACEMENT - NOM, PROFESSION, RÉSIDENCE					CATEGORIE BÂTIMENT	SCOLAIRE		VALEUR EN DOLLARS			MUNICIPAL	REMARQUES	
		DIV CAD	CADASTRE	SUBDIVISION	FRONT	PROFONDEUR		SUPERFICIE	TERR	P.C.	TERRAIN	BÂTISSE			TOTAL
1001	43370100	1031-35 AVE PRUD HOMME													
2002		10 181		14-1	2500	11300	7,92500								
3001															
4201		MR VIRGILIO CAPPADOCIA, LAITIER					1A								
4601		1033 AV PRUD HOMME H4A 369													
1001	43370200	1037-39 AVE PRUD HOMME													
2002		10 181		14-2	2500	11300	2,82500								
3001															
4204		MR JOHN R HARWOOD, FOREMAN					1A								
4604		1039 AVE PRUD HOMME H4A 369													
1001	43370300	1043-53 AVE PRUD HOMME													
2002		10 181		15	5000	12060	6,02500								
3001															
4201		MME LOUISE CHARLEBOIS-BOUCHARD					2F								
4601		3610 BL TOUPIN ST LAURENT H4K 125													
1001	43370420	1059-1061 PRUD HOMME													
2002		10 181		P16-2	2190	5000	1,09500								
2004		10 181		P17-2	2190	5000	1,09500								
2999							2,19000								
3001															
4202		M DOUGLAS SANTINI, VERIFICATEUR					1F								
4602		1059 PRUD HOMME H4A 369 1319 40 ^e Avenue, Fabreville laud													
4203		MME SOLANGE FONTAINE					3F								
4603		1059 PRUD HOMME H4A 369 1319 40 ^e Avenue Fabreville laud H4R 449 F122 (24-4-85) om 4550													
1001	43370460	1063-65 AV PRUD HOMME													
2002		10 181		P16-2	2190	5000	1,09500								
2004		10 181		P17-2	2190	5000	1,09500								
2999							2,19000								
3001															
4201		MR UMBERTO BUCCI, PAYSAGISTE					1A								
4601		1065 PRUD HOMME H4A 369													

43370200

SAFI

4201 Miss Constanza Cummings - Herwood
4601 1039 av. Fred' Hommes H4A 3G9

SAFI

4202 Miss Florence Herwood
4602 1039 av. Fred' Hommes H4A 3G9

CENT.	EFF.
11/2/85	12/1/85

43370430

SAFI

4201 M. Cyrus Kadvin Zanganeh
4601 2410 Madison #16 H4B 2T6

SAFI

4202 Mlle Farideh Khayati

CENT.	EFF.
11/2/86	3/12/85
	370

AE820

CODE	COMPTE	EMPLACEMENT - NOM, PROFESSION, RESIDENCE					CATEGORIE BÂTIMENT	SCOLAIRE		VALEUR EN DOLLARS			MUNICIPAL	REMARQUES	
		DIV. CAD	CADASTRE	SUBDIVISION	FRONT	PROFONDEUR		SUPERFICIE	TERR F. C.	TERRAIN	BÂTISSSE	TOTAL			
1001	43370500	1071-75 AV PRUD HOMME					201								
2002		10 181	P17		4360	5000					2,17500				
2004		10 181	P16		4360	5000					2,17500				
2999											4,35000				
3001							2C	1	2B1	21700	41700	63400	T R 1		
4217		M ANIELLO GIRD, EXPEOITEUR					1F								
4617		1075 AV PRUD HOMME H4A 369													
1001	43370600	1079-81 AVE PRUD HOMME					201								
2002		10 181	P16-1		2000	5000					1,00000				
2004		10 181	P17-1		2000	5000					1,00000				
2999											2,00000				
3001							2B	1	2B1	10100	28800	38900	T R 1		
4204		M HENRI RHEAUME, MANUTENTEUR					1F								
4604		1079 AVE PRUD HOMME H4A 369													
1001	43370700	1083-85 AV PRUD HOMME					201								
1002		5340 CROWLEY AV													
2002		10 181	P16-1		2000	5000					1,00000				
2004		10 181	P17-1		2000	5000					1,00000				
2999											2,00000				
3001							2B	1	2B1	10100	33400	43500	T R 1		
4211		M ALFONSO GIANFORTE, JOURNALIER					1F								
4611		1083 AV PRUD HOMME H4A 369													
7001		CROWLEY													
7002		1915 AV PRUD HOMME VOIR 5339 CROWLEY AV													
1001	43370720	1923-25 AVE PRUD HOMME					329								
2002		10 181	P20		3958	5000					1,97900				
2004		10 181	P21		3958	3617					1,26600				
2004					4100	3200									
2999											3,24500				
3001							2B	1	2B1	16400	18500	34900	T R 1		
4211		MME LIVIO ANGELINI (ANGELICA TROLI 1/3)					1F								
4611		1925 AV PRUD HOMME H4A 3H1													
4212		MME GINO TOSTI (FELICIA ANGELINI 2/15)					2F								
4612		2115 BEACONSFIELD AV H4A 267													
4213		M ALDO ANGILINI 2/15					1F								
4613		1925 AV PRUD HOMME H4A 3H1													

CODE	COMPTE	EMPLACEMENT - NOM, PROFESSION, RÉSIDENCE						CATEGORIE BÂTIMENT	SCOLAIRE	VALEUR EN DOLLARS			MUNICIPAL	REMARQUES	
		DIV. CAD.	CADASTRE	SUBDIVISION	FRONT	PROFONDEUR	SUPERFICIE			TERR.	BÂTISSE	TOTAL			
4214 4614 4216 4616	43370720	WIGLE ANGELINI 2/15 1925 AV PRUD HOMME H4A 3H1						JF							
		PAOLA ANGELINI 2/15 1925 AV PRUD HOMME H4A 3H1						JF							
		DINO ANGELINI 2/15 1925 AV PRUD HOMME H4A 3H1						JF							
1001 2002 2004 2999	43370740	1927-29 AVE PRUD HOMME						32							
		10 181	P20		2500	5000	1,25000								
		10 181	F21		2500	3200	80000								
							2,05000								
3001								28	1	2B1	11400	20100	31500	T R I	
4212 4612		MME GREGORIO OJEDA (MARIA ESPOSITO) 1927 AV PRUD HOMME H4A 3H1						HF							
1001 2002 3001	43370800	1933-41 AV PRUD HOMME						4A	1	2B1	20300	34600	54900	T S I	
		10 181	174		4419	9101	4,02300								
4201 4601		M GILLES COTE 5203 ST DENIS H2J 2M1						IF							
7001 7002		VOIES DU C P R BL DE MAISONNEUVE D													
1001 2002 3001	43371200 A-14384 12-6-85	LOT AV PRUD HOMME						7A	2	2B1	29800		29800	TVV I	
		10 191	32		5000	12060	6,02500								
4201 4601		STADACOMA MANAGEMENT SERVICES INC 4999 STE CATHERINE O #504 H3Z 173 B						CA							
6620		PROPRIETE SUJETTE A SURTAXE SUR TERRAIN VAGUE DESSERVI													
1001 2002 3001	43371300	2117-21 AVE PRUD HOMME						7C	1	2B1	16400	41400	57800	T R I	
		10 181	33-1		2200	12050	2,65000				16400	41400	57800		
4212 4612		M MAURICE LEDUC, FERBLANTIER 2127 AV PRUD HOMME H4A 3H3						IF							
		MICROFICHE 53 0-05													

43370800

C.F.N.I.

43371200

C.F.N.I.

4201 131722 Canada Ave
 4601 3405 St. Urbain H2A 2N2

4201 Bellevue Rte. L'Ange 1972 Inc.
 4601 2000 Northcliffe H4A 3K5

EXP.	EXP.
3-13-84	11-10-84

CERT.	EXP.
25-11-86	85

AEB20

CODE	COMPTÉ	EMPLACEMENT - NOM, PROFESSION, RÉSIDENCE						CATEGORIE BÂTIMENT	SCOLAIRE		VALEUR EN DOLLARS			MUNICIPAL	REMARQUES	
		DIV. CAD.	CADASTRE	SUBDIVISION	FRONT	PROFONDEUR	SUPERFICIE		TERR. P. C.	TERRAIN	BÂTISSE	TOTAL				
1001	43371400	2125-27 AV. PRUD HOMME						1091								
2002		10 181	33-2		2400	12050	2,89200									
2004		10 181	33-3		400	12050	48200									
2999							3,37400									
3001								20	1	2B1	20900	38700	59600	T R I		
4204		M MAURICE LEDUC, FERBLANTIER						1F								
4604		2127 AV PRUD HOMME H4A 3H2														
1001	43371500	2131-35 AVE PRUD HOMME						1091								
2002		10 181	34-2		2300	12050	2,77100									
2004		10 181	34-1		400	12050	48200									
2999							3,25300									
3001								2C	1	2B1	20200	43800	64000	T R I		
4211		MRS MARIAN S MALINOWSKI (ANNA MARIA E E VAN DAELE)						5A								
4611		4088 WILSON AV H4A 2T9														
1001	43371600	2137-41 AVE PRUD HOMME						1091								
2002		10 181	34-3		2300	12050	2,77100									
3001								2C	1	2B1	17200	38800	56000	T R I		
4211		MRS MARIAN S MALINOWSKI (ANNA MARIA E E VAN DAELE)						5A								
4611		4088 WILSON AV H4A 2T9														
1001	43371700	2155 AVE PRUD HOMME						1091								
2002		10 181	35		5000	12050	6,02500									
3001								3A	1	2B1	38700	183900	222600	T R I		
4201		M ANTONIO LAFORGES						1F								
4601		40 SOMMERE DR SCARBOROUGH TORONTO M1S 1K4														
4202		MME ISABELLA BELLOMO-LAFORGES						2F								
4203		M SYLVESTRE LA DUCA						1F								
4204		MME GRAZIELLA GRACE LAFORGES-LA DUCA						2F								
1001	43371800	2161 AVE PRUD HOMME						1091								
2002		10 181	36		5000	12050	6,02500									
2004		10 181	P37		2500	12050	3,01250									
2999							9,03750									
3001								3A	1	2B1	56000	136600	194600	T R I		

43311900

CFN2

4901. Bistons Y Lalousen Inc

4601 1820 de Pierre Level #1113K8

CERT.	EFF.	
11/3/86	23/12/85	370

CODE	COMPTE	EMPLACEMENT - NOM, PROFESSION, RÉSIDENCE						CATEGORIE BÂTIMENT	SCOLAIRE		VALEUR EN DOLLARS			MUNICIPAL	REMARQUES	
		DIV. CAD.	CADASTRE	SUBDIVISION	FRONT	PROFONDEUR	SUPERFICIE		TERR.	P. C.	TERRAIN	BÂTISSE	TOTAL			
4211 4611 4212 4612	43371800	MME ANDRÉE MARCHAND 540 ROCKLAND AV OUTREMONT H2V 2Z3 MME PAUL TUDOR (PAULE MARCHAND) 540 ROCKLAND AV OUTREMONT H2V 2Z3					3F 5F	2 2								
1001 2002 3001 4201 4601 4202 4602	43371900	2175-77 AVE PRUD HOMME 10 181 P37 MME MONIQUE GUEVREMENT 3500 AV GREY H4A 3N6 M ROBERT LAFLEUR 3500 AV GREY H4A 3N6			2500	12050	3,01250									
1001 2002 3001 4201 4601 4202 4602	43372000	2179-89 AVE PRUD HOMME 10 181 38 MR WALTER TOPPI 618 SMART AV CTE ST LUC H4X 1T1 MRS WALTER TOPPI (DIVINA CONSTANTINI) 618 SMART AV CTE ST LUC H4X 1T1		38	5000	12050	6,02500									
1001 2002 3001 4204 4604	43372100	2191-93 AVE PRUD HOMME 10 181 39 MME ADRIEN FORTIN (ALICE SURPRENANT) 2191 AVE PRUD HOMME H4A 3H3		39			6,02500									
1001 2002 3001 4202 4602	43372200 V.L.	2209-11 AVE PRUD HOMME 10 181 40 91995 CANADA LTD POST BOX 4009 WESTMOUNT H3Z 2X3		40	5000	12050	6,02500									
1001 2002 2004	43372300 V.L. A-16024 16245	2219-21 AVE PRUD HOMME 10 181 41 10 181 P42		41 P42	5000 2500	12060 12060	6,02500 3,01260									
		MICROFICHE 53 B-06														

VERSUS

B. de R. 85-11-3525
13-01-86 lot 362

37400 88600 126000
~~37400 115400 152800~~

43371800

1882

4201 H. Robert W. Blonden
4601 89 202^e avenue, Shawbridge

1882

4602 H. Benoit Ferron
4602 7300 Blonden, St-Leonard H1S 2C2

CEST.	PER.
39/5/85	26/3/85

CODE	COMPTE	EMPLACEMENT - NOM, PROFESSION, RÉSIDENCE							CATEGORIE BATIMENT	SCOLAIRE		VALEUR EN DOLLARS			MUNICIPAL	REMARQUES
		DIV. CAD	CADASTRE	SUBDIVISION	FRONT	PROFONDEUR	SUPERFICIE	ANNÉE		TERR. P. C.	TERRAIN	BÂTI-SSÉ	TOTAL			
2999	43372300						9,03760									
3001																
4211																
4611																
4212																
4612																
1001	43372400															
2002																
2004																
2006																
2999																
3001																
4201																
4601																
7001																
7002																
7003																
1001	43372500															
2002																
3001																
4201																
4601																
1001	43372600															
2002																
3001																
4201																
4601																
1001	43372700															
2002																
2002																
3001																

43572000

1F12

4201 M. Robert W. Blondin
4601 89 202^e Avenue ~~St. Laurent~~ Jor 110
Fiaz # 4672-7m 20/1/85

1F12

4202 M. Benoit Fournier
4602 770 Blondin, St-Leonard H1S 2C2

2015/05/26/1/85

CODE	COMPTE	EMPLACEMENT - NOM, PROFESSION, RÉSIDENCE						CATÉGORIE BÂTIMENT	SCOLAIRE		VALEUR EN DOLLARS			MUNICIPAL	REMARQUES	
		DIV. CAD.	CADASTRE	SUBDIVISION	FRONT	PROFONDEUR	SUPERFICIE		TERR.	P. C.	TERRAIN	BÂTISSÉ	TOTAL			
4201 4401	43372700	MR HERMANN SPIES, CHEF CUISINIER 4146 DORCHESTER W H32 1V1						1A								
1001	43372800	3435 AV PRUD HOMME														
2001		10 4997		10000	12050	12,05000										
3001							3A	1 281	75900	281200	357100	T R I				
4203		MME LOUISE D HATHEAU-ROY 64/1000						2F								
4403		3435 AV PRUDHOMME #11														
4204		MME MARIELLE CATQUETTE 41/1000						3F								
4205		M JEAN BOSSE 41/1000						1F								
4206		M RICHARD L HEUREUX 41/1000						1F								
4207		M NORMAND THIBODEAU 50/1000						1F								
4407		3435 AV PRUDHOMME #7														
4208		M SAMUEL PEREZ 50/1000						1F								
4209		M LOUIS CARLOS F MONTES 50/1000						1F								
4210		M YORDAN KOSTAKEFF 41/1000						1F								
4211		MME JOHANNE LEPINE 41/1000						1F								
4213		MME FRANCOISE LANGLOIS 49/1000						1F								
4219		M PIERRE ANDREANNI 38/1000						1F								
4220		MME HELENE TOURNOIS-ANDREANNIS 38/1000						1F								
4223		MME LOUISE VADNAIS 41/1000						2F								
4225		MME FRANCINE TURGEON 64/1000						1F								
4226		MME LISE PINARD 41/1000						1F								
4229		M HENRY BLAIS 27/1000						2F								
4230		M JEAN PIERRE TUNNEY 55/1000						1F								
4231		MME MARIE CLAIRE GOUGEON 41/1000						1F								
4232		MME MONIQUE TROTTIER 67/1000						1F								
4233		M ANTONIANO NIETO 32/1000						1F								
4235		M LOUIS DEUMIE 68/1000						1F								
4237		MISS JUDITH ZELLES 20/1000						1F								
4437		3435 PRUD HOMME #8 H4A 3H6														
	43372802	44 Cadastré 409-87 A-2 H														
1001	43372900	3447-51 AV PRUD HOMME						4121								
2002		10 181	P54	4200	12060	5,06100										
3001							2C	1 281	28600	84400	113000	T R I				
4212		MRS WLADYSLAW WANKONICZ (JANINA ANITA GAWRONSKA)						8A								
4412		-5475 RANDALL AV HAV 244 3151 Prud Homme H4R 3H6 F1222 44866 96 1-11-85														
1001	43373000	3453-57 AV PRUD HOMME						4121								
2002	A156038	10 181	P54	800	1206	96400										
2004	16-12-82	10 181	P55	2400	12060	2,89200										
2999						3,85600										
3001							2C	1 281	21700	65100	86800	T R I				

CH. 29-10	SP. 1-1	
94	85	503

Sub: Cpte annuité
+ 7 ans de serv: 43372802
2 43372844

ANNULÉ

CODE	COMPTE	EMPLACEMENT - NOM, PROFESSION, RESIDENCE					CATEGORIE BÂTIMENT	SCOLAIRE		VALEUR EN DOLLARS			MUNICIPAL	REMARQUES	
		DIV. CAD.	CADASTRE	SUBDIVISION	FRONT	PROFONDEUR		SUPERFICIE	TERR. P. C.	TERRAIN	BÂTISSE	TOTAL			
1001	43372802	3435 AV PRUD'HOMME APP 1													
2002		10	4997	A01											
2004		10	4997	P1											
2006		10	4997	P2		3600									
3001							3C	2 BI	200	700	900	T R			
4201		Mlle MONIQUE TROTTIER													
4601		3435 AV PRUD'HOMME APP 21 H3A 3H6													
6701		FRACTION DE CO-PROPRIETE 0.003%													
1001	43372804	3435 AV PRUD'HOMME APP 3													
2002		10	4997	A02											
2004		10	4997	R01											
2006		10	4997	P1											
2008		10	4997	P2		81900									
3001							3C	2 BI	5,200	33,300	38,500	T R			
4201		M. LOUIS DEUMIE													
4601		3435 AV PRUD'HOMME APP 3 H3A 3H6													
6701		FRACTION DE CO-PROPRIETE 0.068%													
1001	43372806	3435 AV PRUD'HOMME APP 4													
2002		10	4997	A03											
2004		10	4997	P1											
2006		10	4997	P2		38600									
3001							3C	2 BI	2,400	13,800	16,200	T R			
4201		M. ANTOLIANO NKETO													
4601		3435 AV PRUD'HOMME APP 4 H3A 3H6													
4202		MME TELMA OSORNO													
6701		FRACTION DE CO PROPRIETE 0.032%													

CERT.	EFF.	
28-10	1-1-	111
84	85	208

Provient de: 43372800

CERT.	EFF.	
28-10	1-1-	111
84	85	303

Provient de: 43372800

CERT.	EFF.	
28-10	1-1-	111
84	85	303

Provient de: 43372800

CODE	COMPTE	EMPLACEMENT - NOM, PROFESSION, RESIDENCE					SUPERFICIE	CATEGORIE BÂTIMENT	SCOLAIRE		VALEUR EN DOLLARS			MUNICIPAL	REMARQUES								
		DIV. CAD.	CADASTRE	SUBDIVISION	FRONT	PROFONDEUR			TERR. P. C.	TERRAIN	BÂTISSE	TOTAL											
1001	43372808	3435 AV PRUD'HOMME APP 8																					
2002		10	4997	A04																			
2004		10	4997	P1																			
2006		10	4997	P2		24100																	
3001								3C	2: B1	1,500	5,700	7,200	T R	<table border="1"> <tr> <td>CHGT.</td> <td>EFF.</td> <td></td> </tr> <tr> <td>29-10</td> <td>1-1-</td> <td></td> </tr> <tr> <td>84</td> <td>85</td> <td>303</td> </tr> </table> Provient de: 43372800	CHGT.	EFF.		29-10	1-1-		84	85	303
CHGT.	EFF.																						
29-10	1-1-																						
84	85	303																					
4201		MISS JUDITH ZELLES																					
4601		3435 AV PRUD'HOMME APP 8 H3A 3H6																					
6701		FRACTION DE CO PROPRIETE 0.020%																					
1001	43372810	3435 AV PRUD'HOMME APP 7																					
2002		10	4997	R02																			
2004		10	4997	P1																			
2006		10	4997	P2		60300																	
3001								3C	2: B1	3,800	32,900	36,700	T R	<table border="1"> <tr> <td>CHGT.</td> <td>EFF.</td> <td></td> </tr> <tr> <td>29-10</td> <td>1-1-</td> <td></td> </tr> <tr> <td>84</td> <td>85</td> <td>303</td> </tr> </table> Provient de: 43372800	CHGT.	EFF.		29-10	1-1-		84	85	303
CHGT.	EFF.																						
29-10	1-1-																						
84	85	303																					
4201		M. NORMAND THIBODEAU																					
4601		3435 AV PRUD'HOMME APP 7 H3A 3H6																					
6701		FRACTION DE CO PROPRIETE 0.050%																					
1001	43372812	3435 AV PRUD'HOMME APP 9																					
2002		10	4997	R03																			
2004		10	4997	P1																			
2006		10	4997	P2		49400																	
3001								3C	2: B1	3,100	25,700	28,800	T R	<table border="1"> <tr> <td>CHGT.</td> <td>EFF.</td> <td></td> </tr> <tr> <td>28-10</td> <td>1-1-</td> <td></td> </tr> <tr> <td>84</td> <td>85</td> <td>303</td> </tr> </table> Provient de: 43372800	CHGT.	EFF.		28-10	1-1-		84	85	303
CHGT.	EFF.																						
28-10	1-1-																						
84	85	303																					
4201		Mlle MARIELE CAYOUILLE																					
4601		3435 AV PRUD'HOMME APP 9 H3A 3H6																					
6701		FRACTION DE CO PROPRIETE 0.041%																					

43372810

3F.T.1

4201 Mlle Louise Jassie

H3A 346

4601 3435 Blvd. Lacombe, N.Y. H3A 346

F1222 # 4412 JOL 12-3-85

CERT. EFF.

9/1/85 12/5/84

43372808

3F.T.1

4201 Mlle. Françoise Bélanger

4601 3435 av. Blvd. Lacombe # 8 H3A 346

CERT. EFF.

15/11/85 4/19/85 356

12-3-85

CODE	COMPTE	EMPLACEMENT - NOM, PROFESSION, RESIDENCE					SUPERFICIE	CATEGORIE BÂTIMENT	SCOLAIRE		VALEUR EN DOLLARS			MUNICIPAL	REMARQUES
		DIV. CAD.	CADASTRE	SUBDIVISION	FRONT	PROFONDEUR			TERR. P. C.	TERRAIN	BÂTISSE	TOTAL			
1001	43372814														
2002															
2004															
2006															
2930															
3001															
4201															
4601															
6701															
1001	43372816														
2002															
2004															
2006															
2930															
3001															
4201															
4601															
6701															
1001	43372818														
2002															
2004															
2006															
2930															
3001															
4201															
4601															
6701															

CHGT.	EFF.	
29-10	1-1-	
24	85	303

Provient de:
43372800

CHGT.	EFF.	
29-10	1-1-	
24	85	303

Provient de:
43372800

CHGT.	EFF.	
29-10	1-1-	
24	85	303

Provient de:
43372800

CODE	COMPTE	EMPLACEMENT - NOM, PROFESSION, RESIDENCE						CATEGORIE BÂTIMENT	SCOLAIRE		VALEUR EN DOLLARS			MUNICIPAL	REMARQUES	
		DIV. CAD.	CADASTRE	SUBDIVISION	FRONT	PROFONDEUR	SUPERFICIE		Urban	TERR. P. C.	TERRAIN	BÂTISSE	TOTAL			
1001	43372820	3435 AV PRUD'HOMME APP 11														
2002		10	4997	101												
2004		10	4997	P1												
2006		10	4997	P2												
2990						77100										
3001								3C	2	BI	4,900	47,200	52,100	T R		
4201		MME DORIS LOUISE HAINEAULT														
4601		3435 AV PRUD'HOMME APP 11 H3A 3H6 VERSO														
6701		FRACTION DE CO PROPRIETE 0,064%														
1001	43372822	3435 AV PRUD'HOMME APP 17														
2002		10	4997	102												
2004		10	4997	P1												
2006		10	4997	P2												
2990						60300										
3001								3C	2	BI	3,800	33,500	37,300	T R		
4201		M. LUIS CARLOS FERNANDEZ MONTES														
4601		3435 AV PRUD'HOMME APP 17 H3A 3H6														
6701		FRACTION DE CO PROPRIETE 0,050%														
1001	43372824	3435 AV PRUD'HOMME APP 19														
2002		10	4997	103												
2004		10	4997	P1												
2006		10	4997	P2												
2990						49400										
3001								3C	2	BI	3,100	26,100	29,200	T R		
4201		M. RICHARD L'HEUREUX														
4601		3435 AV PRUD'HOMME APP 19 H3A 3H6														
6701		FRACTION DE CO PROPRIETE 0,041%														

CHGT.	K.P.
29-10 84	1-1- 85
	303

Provient de:
43372800

Ch. de R. M. 25-2043
Ch. 13-01-26 lot 552

CHGT.	K.P.
29-10 84	1-1- 85
	303

Provient de:
43372800

CHGT.	K.P.
29-10 84	1-1- 85
	203

Provient de:
43372800

43372820

1F11



4201 M. Henri Legace

4601 3435 Paul Legace, #11, H3A 3H6

2F11

4202 Mme. Lucie Legace - Legace

QNT	EFF.
4/1/85	2/5/89



CODE	COMPTE	EMPLACEMENT - NOM, PROFESSION, RESIDENCE					CATEGORIE BÂTIMENT	SCOLAIRE		VALEUR EN DOLLARS			MUNICIPAL	REMARQUES	
		DIV. CAD.	CADASTRE	SUBDIVISION	FRONT	PROFONDEUR		SUPERFICIE	TERM. P. C.	TERRAIN	BÂTISSE	TOTAL			
1001	43372826	3435 AV PRUD'HOMME APP 24													
2002	A-143144 43-45	10	4997	104											
2004		10	4997	P1											
2006		10	4997	P2		49400									
3001															
4201		MLLE JOHANNE LEPINE													
4601		3435 AV PRUD'HOMME APP 24 H3A 3H6													
6701		FRACTION DE CO PROPRIETE 0.041%													
1001	43372828	3435 AV PRUD'HOMME APP 22													
2002		10	4997	105											
2004		10	4997	P1											
2006		10	4997	P2		59000									
3001															
4201		MLLE FRANCOISE M LANGLOIS													
4601		3435 AV PRUD'HOMME APP 22 H3A 3H6													
6701		FRACTION DE CO PROPRIETE 0.049%													
1001	43372830	3435 AV PRUD'HOMME APP 20													
2002		10	4997	106											
2004		10	4997	P1											
2006		10	4997	P2		91600									
3001															
4201		M. PIERRE ANDREANI													
4601		3435 AV PRUD'HOMME APP 20 H3A 3H6													
4202		MME HELENE TOURNOIS													
6701		FRACTION DE CO PROPRIETE 0.76%													

COEFF.	EFF.
29-10 84	1-1- 85
	303

Provient de: 43372800

COEFF.	EFF.
29-10 84	1-1- 85
	303

Provient de: 43372800

COEFF.	EFF.
29-10 84	1-1- 85
	303

Provient de: 43372800

43372930

43372826

3F11

3F11

4201 M. Jean Fren

H4A

F1220 #4631 000 58585

4201 Mlle Andrie de Minerville

4601 3435 Paul Homme #20, #3A 3H6

4601 3435 av Paul Homme #24 H3A 3H6

2F11

4202 Mme Louise Trempe - Fren

CERT.	EFF.
25-7	4-6
85	85

CERT.	EFF.
21/1/74	19/7/74

SEARCHED

INDEXED

FILED

CODE	COMPTE	EMPLACEMENT - NOM, PROFESSION, RÉSIDENCE					CATEGORIE BÂTIMENT	SCOLAIRE		VALEUR EN DOLLARS			MUNICIPAL	REMARQUES	
		DIV. CAD.	CADASTRE	SUBDIVISION	FRONT	PROFONDEUR		SUPERFICIE	TERR. P. C.	TERRAIN	BÂTISSE	TOTAL			
1001	43372832	3435 AV PRUD'HOMME APP 21													
2002		10	4997	201											
2004		10	4997	P1											
2006		10	4997	P2		77100									
3001							3C	2	31	4,900	50,500	55,400	T R	Provient de: 43372800	
4201		Mlle MONIQUE TROTTIER													
4601		3435 AV PRUD'HOMME APP 21 H3A 3H6													
6701		FRACTION DE CO PROPRIETE 0.064%													
1001	43372834	3435 AV PRUD'HOMME APP 25													
2002		10	4997	202											
2004		10	4997	P1											
2006		10	4997	P2		60300									
3001							3C	2	B1	3,800	33,500	37,300	T R	Provient de: 43372800	
4201		M. SAMUEL PEREZ													
4601		3435 AV PRUD'HOMME APP 25 H3A 3H6													
6701		FRACTION DE CO PROPRIETE 0.050%													
1001	43372836	3435 AV PRUD'HOMME APP 27													
2002		10	4997	203											
2004		10	4997	P1											
2006		10	4997	P2		49400									
3001							3C	2	B1	3,100	32,000	35,100	T R	Provient de: 43372800	
4201		Mlle LOUISE VADNAIS													
4601		3435 AV PRUD'HOMME APP 27 H3A 3H6													
6701		FRACTION DE CO PROPRIETE 0.041%													

VERSO

43372836

1 F T 1

4201 M. George Pettini

4601 3435 Blvd. Lacombe, #27, H3A 3H6

COMM.	EXP.
14/1/85	23/10/84

--	--

--	--

--	--

CODE	COMPTE	EMPLACEMENT - NOM, PROFESSION, RESIDENCE						CATEGORIE BÂTIMENT	SCOLAIRE		VALEUR EN DOLLARS			MUNICIPAL	REMARQUES	
		DIV. CAD	CADASTRE	SUBDIVISION	FRUIT	PROFONDEUR	SUPERFICIE		TERR P C	TERRAIN	BÂTISSE	TOTAL				
1001	4337283S	3435 AV PRUD'HOMME APP 32														
2002		10	4997	204												
2004		10	4997	P1												
2006		10	4997	P2		49400										
3001																
4201		M. YORDAN KOSTAKEFF						1F	1							
4601		3435 AV PRUD'HOMME APP 32 H3A 3H6														
6701		FRACTION DE CO PROPRIETE 0.041%														
1001	43372840	3435 AV PRUD'HOMME APP 30														
2002		10	4997	205												
2004		10	4997	P1												
2006		10	4997	P2		49400										
3001																
4201		MME LISE PINARD						2F	1							
4601		3435 AV PRUD'HOMME APP 30 H3A 3H6														
6701		FRACTION DE CO PROPRIETE 0.041%														
1001	43372842	3435 AV PRUD'HOMME APP 28														
2002		10	4997	256												
2004		10	4997	P1												
2006		10	4997	P2		32500										
3001																
4201		M. HENRY BLAIS						1F	1							
4601		3435 AV PRUD'HOMME APP 28 H3A 3H6														
6701		FRACTION DE CO PROPRIETE 0.027%														

CHGT.	IMP.
29-10	1-1-
84	85
Provient de: 303	
43372800	

CHGT.	IMP.
29-10	1-1-
84	85
Provient de: 313	
43372800	

CHGT.	IMP.
29-10	1-1-
84	85
Provient de: 313	
43372800	

CODE	COMPTE	EMPLACEMENT - NOM, PROFESSION, RESIDENCE					CATEGORIE BÂTIMENT	SCOLAIRE		VALEUR EN DOLLARS			MUNICIPAL	REMARQUES
		DIV. CAD.	CADASTRE	SUBDIVISION	FRONT	PROFONDEUR		SUPERFICIE	TERR. P. C.	TERRAIN	BÂTISSÉ	TOTAL		
1001	43372844													
2002	138648	10	4997	207										
2004	28-2-85	10	4997	P1										
2006		10	4997	P2										
3001						77100								
4201							3C	2 D1	4,900	41,200	46,100	T R	Provient de: 43372800	
4601														
6701														

AMT	IMP
29-40	1-1-
814	85
	303

VERS0


43372844

3FT1

4201 Dlle Françoise Nibeau

4601 3435 Grand'homme, #26, H3A 3H6

DEPT.	EFF.
15/3/85	28/3/85



CODE	COMPTE	EMPLACEMENT - NOM, PROFESSION, RÉSIDENCE						CATEGORIE BÂTIMENT	SCOLAIRE		VALEUR EN DOLLARS			MUNICIPAL	REMARQUES
		DIV. CAD.	CADASTRE	SUBDIVISION	FRONT	PROFONDEUR	SUPERFICIE		TERR.	P. C.	TERRAIN	BÂTISSE	TOTAL		
4204	43373000	SUCCESSION LOUIS N BELANGER						0F6							
4604		5057 CHRISTOPHE COLOMB H2J 3M1													
4211		M VALERIE LALONDE						1F							
4611		5057 CHRISTOPHE COLOMB H2J 3M1													
4212		MME FERNANDE BELANGER						3F							
4612		5057 CHRISTOPHE COLOMB H2J 3M1													
4213		M JEAN LOUIS BELANGER						1F							
4613		3455 PRUD HOMME M4A 3M6													
4214		MME MADELEINE BELANGER						3F							
4614		1260 MC GREGOR H3G 1B6													
4215		M RAYMOND BELANGER						1F							
4615		6100 CADILLAC H1M 2L8													
4216		M GILLES BELANGER						1F							
4616		1668 CHARLES FALKNER H2C 1T7													
1001	43373100	3467 AVE PRUD HOMME						1121							
2002		10 181	P55		2600	12060	3,13300								
2004		10 181	P56		1000	12060	1,20500								
2999							4,33800								
3001								2F	2 281	24300	140700	165000	T R 1		
4201		MME AGNES L ARCHEVEQUE						3F							
4601		3118 BL LEVESQUE DUVERNAV LAYAL H7E 2P1													
1001	43373200	LOT AV PRUD HOMME						1121							
2002		10 181	P56		4000	12060	4,82000								
3001								68	281	27900		27900	E16 204-12		
4201		THE FINANCE AND EXTENSION BOARD OF THE MONTREAL						9A							
4601		3840 DECARIE MTL H4A 3S5													
1001	43373300	3477-83 AV PRUD HOMME						1121							
2002		10 181	57		5000	12050	6,02500								
3001								20	2 281	33600	37700	71300	T R 1		
4211		FINANCE AND EXTENSION BOARD OF THE MONTREAL PRESBYTERY						9A							
4611		3480 BL DECARIE H4A 3J5													
5701		ATT CROWN TRUST CO F122 (69-84) V 4055													
5702		1130 SHERBROOKE WEST H3A 2N9													
1001	43373500	3615-17 AV PRUD HOMME													
2002		10 181	67-1		2500	12153	3,04600								
2004		10 181	67-2		2500	12153	3,04600								
		MICROFICHE 53 E-86													

43373000

3FI1

4201 Mlle Emmanuèle Bélanger

4601 5057 Av. Christophe Colomb H2J3H1

3FI1

4202 Mlle Maddalena Bélanger

4602 1260 St. Perfield #606 H3G1B7

1FI1

4203 M. Jean-Louis Bélanger

4603 3455 Av. Fried Homme H4A3H6

1FI1

4204 M. Gilles Bélanger

4604 1668 Charles Faurillon H2C1T7

1FI1

4205 M. Raymond Bélanger

4605 6100 de Cadillac H1M2L8

CERT.	REF.	
11/21/86	10/15/85	370

CODE	COMPTE	EMPLACEMENT - NOM, PROFESSION, RÉSIDENCE					CATEGORIE BÂTIMENT	SCOLAIRE			VALEUR EN DOLLARS			MUNICIPAL	REMARQUES	
		DIV. CAD.	CADASTRE	SUBDIVISION	FRONT	PROFONDEUR		SUPERFICIE	TERRAIN	BÂTIMENT	TOTAL	TERRAIN	BÂTIMENT			TOTAL
2999	43373500						6,09200									
3001								3A	1	201	35300	120700	156000	T R I		
4201		M CARMELO DI MARTINO, SERVEUR					1F									
4601		3256 16E AVENUE H2A-213 4655 Marylane St Pierre H1R 2H4 F12224476 12/11/85														
1001	43373600	3625-41 AVE PRUD HOMME														
1002		5340-44 COTE ST ANTOINE RD														
2002		10 181	167	24620	12170	30,36000										
2002				24830	12430											
3001								1B		2B1	191300	861900	1053200	E17	204-13	
4204		LA COMMISSION DES ECOLES CATHOLIQUES DE MTL					9F									
4604		3737 SHERBROOKE E H1X 3B3														
6530		OCCUPE PAR L ACADEMIE CENTENNIAL INC														
7001		CH. DE LA COTE ST ANTOINE														
1001	43373700	3801-03 AVE PRUD HOMME ^{H4A 3H2}														
2002		10 181	P155	3200	7800	2,49600										
3001								2B	1	2B1	19200	43000	62200	T R I		
4201		M HUBERT SIMARD 3801 Prud'Homme H4A 3H2					1F									
4601		2456 AV MADISON H4B-276 F12224496 12/06/85														
4202		MME MARIE BELANGER-SIMARD					2F									
1001	43373750	3811 AV PRUD HOMME														
2002	V.L	10 181	154-2	4400	8780	3,86300										
3001								3A	1	2B1	24400	148500	172900	T R I		
4201		MR STANLEY ROSEN					1A									
4601		4 HAVERSTOCK RD HAMPSTEAD H3X 1P2														
4211		MR MAX ROSEN, EXECUTIVE					1A									
4611		5405 SHERBROOKE O H2D4 H4A 1E1														
4213		MR BERNARD ROSEN, ARCHITECT					1A									
4613		4900 BL EDQUARD MONTPETIT H3W 1P9														
1001	43373800	3821-23 AVE PRUD HOMME														
2002		10 181	1536-1	1400	7800	1,09200										
2004		10 181	153A-3	1200	7800	93600										
2999						2,02800										
3001								2B	1	2B1	15700	22200	37900	T R I		
		MICROFICHE 53 F-06														

CODE	COMPTE	EMPLACEMENT - NOM, PROFESSION, RÉSIDENCE					CATEGORIE BÂTIMENT	SCOLAIRE		VALEUR EN DOLLARS			MUNICIPAL	REMARQUES	
		DIV. CAD.	CADASTRE	SUBDIVISION	FRONT	PROFONDEUR		SUPERFICIE	TERR. P. C.	TERRAIN	BÂTISSE	TOTAL			
4211 4611	43373600	MME LEONARD RICHER (MARIE CLAIRE COTE) 3823 AV PRUD HOMME H4A 3H8					SF								
1001	43373850	3833 AV PRUD HOMME					123								
2002 2002		10 181 P152		2500	7800 6200	2,00000									
3001							2A	1 281	15400	20000	35400		T R I		
4212 4612		M. BERNARD LETOURNEAU, PHARMACIEN 3828 BL DECARIE H4A 3J7					SF								
7000		3865 AV PRUD HOMME VOIR 5334 AV N D DE GRACE													
1001	43373900	LOT AV PRUD HOMME					123								
2002		10 181 144		IRR	IRR	3,03000									
3001							7A	1 281	17500		17500		TUV I		
4201 4601		M ANDRE FORTIER 5460 AV BRODEUR H4A 1J3					SF								
4202 4602		MME CLAIRE FORTIER 30 STANTON #205 WESTMOUNT H3Y 3B2					SF								
4203 4603		MME LUCIE FORTIER 5460 AV BRODEUR H4A 1J3					SF								
6620		PROPRIETE SUJETTE A SURTAXE SUR TERRAIN VAGUE DESSERVI													
7000 7001 7002 7003		3865 PRUD HOMME VOIR 5334 N D DE GRACE AV NOTRE DAME DE GRACE TRAVERSEZ COTE OUEST AV NOTRE DAME DE GRACE													
1001	43373950	3868-66 AVE PRUD HOMME					123								
2002		10 183 2		2500	4480	1,12000									
3001							2B	1 281	7300 9500	37350 78000	48 650 79500		T R		<i>de R. M. 25-2675 13-01-86 Lot 362</i>
4201 4601		MME CLAUDE MORIN (REJANE HEBERT) 5354 NOTRE DAME DE GRACE H4A 1L3					SF								
1001	43374050	3862-60 AVE PRUD HOMME					123								
2002		10 183 3		2980	4480	1,33500									
3001							2B	1 281	11100	37550 67900	48 650 79500		T R I		<i>de R. M. 25-2675 13-01-86 Lot 362</i>
		MICROFICHE 53 6-06													

CODE	COMPTE	EMPLACEMENT - NOM, PROFESSION, RÉSIDENCE						CATEGORIE BÂTIMENT	SOCLAIRE		VALEUR EN DOLLARS			MUNICIPAL	REMARQUES
		DIV. CAD.	CADASTRE	SUBDIVISION	FRONT	PROFONDEUR	SUPERFICIE		TERR.	P.C.	TERRAIN	BÂTISSE	TOTAL		
4201 4601	43374050	MME CLAUDE MORIN (REJANE HEBERT) 5354 NOTRE DAME DE GRACE H4A 1L3					5F	1							
1001	43374100	3852-50 AVE PRUD HOMME													
2002 2004 2999		10 181 148-1 3910 4430 1,73200 10 181 148-2 980 4431 42800 2,16000													
3001								2B	1 2B1	16600	29700	46300	T R I		
4201 4601		M R LAM CHAN THO, INGENIEUR 3458 WILSON M D G H4A 2T5					1A	1							
1001	43374200	3844-40 AVE PRUD HOMME													
2002 2004 2999		10 181 148-3 1100 4430 46700 10 181 149-1 2200 4430 97500 1,44200													
3001								2C	1 2B1	11200	60400	71600	T R I		
4201 4601 4202 4602		M LLE JOANNE POIRIER 441 RL GOINEAU LAVAL H7G 3H7 M LEIGH BARNETT 3844 PRUD HOMME H4A 3H7					3F 1F	2 1							
5701 5702		ATT M LEIGH BARNETT 3844 PRUD HOMME H4A 3H7													
1001	43374300	3838-34 AVE PRUD HOMME													
2002 2004 2999		10 181 149-3 2200 4430 97500 10 181 149-2 1100 4430 48700 1,46200													
3001								2C	1 2B1	11200	59500	70700	T R I		
4201 4601 4202 4602 4203 4603		M LLE FERNANDE GOULET 495 3134 2125 BL EDOUARD MONTRETT 230 H37 143 M LLE REJEANNE BEAUDOIN 308 5255 CH DE LA COTE ST LUC N26 H35 2H5 M LLE JEANNINE GOULET 702 3534 Av PRUD HOMME H4A 3H7					3F 3F 3F	1 1 1							
1001	43374400	3822 AVE PRUD HOMME													
2002 2002		10 181 P157 2900 4440 1,29700 2970													
3001								2A	1 2B1	10000	18800	28800	T R I		
		MICROFICHE 53 H-06													

DEPT.	ST	
01/2/85	1871 JSC	370

CODE	COMPTE	EMPLACEMENT - NOM, PROFESSION, RÉSIDENCE						CATEGORIE BÂTIMENT	SCOLAIRE	VALEUR EN DOLLARS			MUNICIPAL	REMARQUES	
		DIV. CAD.	CADASTRE	SUBDIVISION	FRONT	PROFONDEUR	SUPERFICIE			TERR. P.C.	TERRAIN	BÂTISSE			TOTAL
4204 4604	43374400	MISS FLORENCE K. ATKINSON, MMFTR AGENT 3822 AVE PRUD HOMME H4A 3H7						BA	1						
6101		OCCUPATION DU DOMAINE PUBLIC										VALEUR	253		
1001	43374500	3820 AVE PRUD HOMME													
2002 2002		10 181	P157		2660	4440					1,16600				
3001					2610										
4204 4604		MRS JOHN A EDWARDS (ELLA R WARNER) 3820 PRUDHOMME H4A 3H7						BA	1						
1001	43374600	3812-02 AVE PRUD HOMME													
2002		10 181	158		6400	4460					2,84800				
3001															
4204 4604		MR ELIE ZARIFEH, GERANT 4376 OLD ORCHARD AV H4A 3B4						BA	1						
1001	43374700	3796 AV PRUD HOMME													
2002		10 181	162		2100	4460					93600				
3001															
4204 4604		M JACQUES GOYETTE, VERIFICATEUR 3796 AV PRUD HOMME H4A 3H7						BA	1						
1001	43374800	3792-90 AV PRUD HOMME													
2002		10 181	161		2900	4460					1,29660				
3001															
4204 4604		M JUAN CRUZ 1190 FRONT 434 245 3792 Prud Homme H4A 3H7 MME MARGARET MOFFORD-CRUZ FRONT 4496 200-4-85						BA	1						
1001	43374900	3786 AVE PRUD HOMME													
2002		10 181	P150		3000	4440					1,34100				
3001															
		MICROFICHE 53 1-06													

CODE	COMPTE	EMPLACEMENT - NOM, PROFESSION, RÉSIDENCE						CATEGORIE BÂTIMENT	SCOLAIRE		VALEUR EN DOLLARS			MUNICIPAL	REMARQUES	
		DIV. CAD	CADASTRE	SUBDIVISION	FRONT	PROFONDEUR	SUPERFICIE		TERR	P. C.	TERRAIN	BATISSE	TOTAL			
4201 4601	43374900	M CLAUDE SEBIRE, MECANICIEN 3786 AV PRUD HOMME H9A 3H7						IF	1							
1001	43374920	3770-74 AVE PRUD HOMME														
2002		10 181	P150		3000	4450	1,33500									
3001								28	1	2B1	11100	47000	58100	T R I		
4204 4604		MILLE VIRGINELLA GRENIER 3770 AV PRUD HOMME H9A 3H7						BF	1							
1001	43374940	3756-54 AVE PRUD HOMME														
2002		10 181	P151		6080	4441	2,69000									
2002					6050	4440										
3001								28	1	2B1	20600	91500	112100	T R I		
4201 4601		M LUCIEN EMERY 3754 AV PRUDHOMME H9A 3H7						IF	1							
1001	43374960	3752-50 AV PRUD HOMME														
2002		10 181	P151		6080	4440	2,69000									
2002					6050											
3001								28	1	2B1	20600	95000	115600	T R I		
4201 4601		M MICHEL CHMELEYSKI, INGENIEUR 1823 LINCOLN H3H 1H5						IF	1							
7001		CH. DE LA COTE ST ANTOINE														
1001	43374980	3744 AV PRUD HOMME														
2002		10 180	317		11750	11950	14,09900									
2002						12004										
3001								18		2B1	88800	331900	420700	E17 204-13		
4201 4601		EGLISE ADVENTISTE DU 7E JOUR 240 CH CHAMBLY LONGUEUIL J4H 3H3						BF	2							
6001 6002		ECOLE REGION A ANNEXE OCC PROP C E C H														
7001		RUELLE														
1001	43375000	3634 AVE PRUD HOMME														

CODE	COMPTE	EMPLACEMENT - NOM, PROFESSION, RÉSIDENCE					CATEGORIE BÂTIMENT	SCOLAIRE		VALEUR EN DOLLARS			MUNICIPAL	REMARQUES	
		DIV. CAD	CADASTRE	SUBDIVISION	FRONT	PROFONDEUR		SUPERFICIE	TERR	P. C.	TERRAIN	BÂTISSE			TOTAL
2002 2004 2999	43375000	10 120	15		2500	10000	2,50000								
3001		10 180	16		2500	10000	2,50000								
3001							5,00000								
4202 4602 4203 4603															
1001	43375100	3828-24 AVE PRUD HOMME													
2002	A 179947 22-4-65	10 180	17		2500	10000	2,50000								
3001															
4201 4601 4202 4602															
1001	43375200	3622-20 AVE PRUD HOMME													
2002		10 180	18		2500	10000	2,50000								
3001															
4201 4601 4202 4602															
1001	43375300	3618-16 AVE PRUD HOMME													
2002		10 180	19		2500	10000	2,50000								
3001															
4201 4601															
1001	43375400	3610-08 AVE PRUD HOMME													
2002		10 180	20		2500	10000	2,50000								
3001															
4204 4604															

CERT. REC.
90-85 23-85

Order N-86-Aa -
2802 V.B. 28-11-86
LOT 407

CODE	COMPTE	EMPLACEMENT - NOM, PROFESSION, RÉSIDENCE						CATEGORIE BÂTIMENT	SCOLAIRE		VALEUR EN DOLLARS			MUNICIPAL	REMARQUES	
		DE CAD	CADASTRE	SUBDIVISION	FRONT	PROFONDEUR	SUPERFICIE		TERR.	P. C.	TERRAIN	BÂTISSÉ	TOTAL			
1001	43375500	3604-02 AVE PRUD HOMME						121								
2002		10 180	21		2500	10000										
3001							28	1	281	15900	39700	55600	T R I			
4201		MR MICHAEL GERALD HEENAN						1A								
4601		3604 PRUD HOMME H4A 3H4														
1001	43375600	3596-96 AVE PRUD HOMME						121								
2002		10 180	22		2500	10000										
3001							2A	1	281	15900	33700	49600	T R I			
4201		MISS PAT RAE GLENN						3A								
4601		3596 PRUD HOMME H4A 3H4														
4202		MISS JEAN L FREED						3A								
4602		3596 PRUD HOMME H4A 3H4														
1001	43375700	3590 AVE PRUD HOMME						121								
2002		10 180	23		2500	10000										
3001							2A	1	281	15900	20000	35900	T R I			
4204		MRS ARCHIE ROMBOUGH (OLIVE SANDFORD)						2A								
4604		3590 AVE PRUD HOMME H4A 3H4														
1001	43375800	3586-84 AV PRUD HOMME						121								
2002		10 180	24		2500	10000										
3001							28	1	281	15900	30900	46800	T R I			
4201		MME DENIS THIBAUT (MONIQUE-MIMI COULOMBE)						5F								
4601		596 VICTORIA AV WESTMOUNT H3Y 2R9														
1001	43375900	3580-78 AVE PRUD HOMME						121								
2002		10 180	25		2500	10000										
3001							28	1	281	15900	42500	58400	T R I			
4204		M ANTONIO SABA, CHEF CUISINIER						1F								
4604		3578 PRUD HOMME H4A 3H4														
1001	43376000	3574-72 AVE PRUD HOMME						121								
		MICROFICHE 53 L-06														

CODE	COMPTE	EMPLACEMENT - NOM, PROFESSION, RÉSIDENCE					CATEGORIE BÂTIMENT	SCOLAIRE		VALEUR EN DOLLARS			MUNICIPAL	REMARQUES		
		DIV. CAD.	CADASTRE	SUBDIVISION	TROFT	PROFONDEUR		SUPERFICIE	TERR. P.I.C.	TERRAIN	BÂTISSE	TOTAL				
2002	43376000	10 180	24		2500	10000	25000									
3001								2B	1	2B1	15900	34000	49900	T R I		
4201		MME JEAN HERBART (DANIELLE ROY)					SF	1								
4601		3574 PRUD. HOMME H4A 3H4														
1001	43376100	3566 AV PRUD HOMME						122								
2002		10 180	27		2500	10000	2,50000									
3001								2C	2	2B1	15900	47200	63100	T R I		
4204		M JEAN CLAUDE FRONZINI 1/3 3566 Prud'homme H4A 3H4					SF	1								
4604		5450 BROADWAY C #20 H4A 225 F.1222 (24-8-84) B														
4205		MME DIANE VEILLEUX 1/3 3566 Prud'homme H4A 3H4 3545					SF	1								
4206		M TAREK HAKIM 1/6					SF	2								
4606		1 ARMSTRONG D D O' H96 1B6														
4207		MME NICHELE HAKIM 1/6					SF	2								
1001	43376200	3564-60 AVE PRUD HOMME						122								
2002		10 180	28		2500	10000	2,50000									
3001								2F	1	2B1	15900	25900	41800	T R I		
4204		M EVANGILE PETROU, ELECTRICIAN						1								
4604		1260 PRINCESS ST NO 98 KINGSTON ONT K7K 3C9														
1001	43376300	3556-54 AVE PRUD HOMME						122								
2002		10 180	29		2500	10000	2,50000									
3001								2B	1	2B1	15900	53100	69000	T R I		
4201		MISS ISOBEL ROBERTSON					7A	1								
4601		3554 AV PRUD HOMME H4A 3H4														
1001	43376400	3548-46 AVE PRUD HOMME						122								
2002		10 180	30		2500	10000	2,50000									
3001								2B	1	2B1	15900	51400	67300	T R I		
4201		M SERGE ST LAURENT					SF	1								
4601		3548-46 PRUD HOMME H4A 3H4														
4202		MME LUCIE BELANGER F.1222 #45 98 J.18-585					SF	1								
1001	43376500	3540 AV PRUD HOMME						122								

43376200

1411

4201 - Mr. Lee Robertson
4601 - 3508 Westmore av. HABIZ B

CERT.	REF.
5-385	4-1-85

CODE	COMPTE	EMPLACEMENT - NOM, PROFESSION, RÉSIDENCE					CATEGORIE BÂTIMENT	SCOLAIRE		VALEUR EN DOLLARS			MUNICIPAL	REMARQUES	
		DIV. CAD.	CADASTRE	SUBDIVISION	FRONT	PROFONDEUR		SUPERFICIE	TERR.	P. I. C.	TERRAIN	BÂTISSÉ			TOTAL
2002	43376500	10 180	31		2500	10000	2,50000								
3001								2C	1 2B1	15900	54900	70800	T R I		
4201		M JEAN BERNARD ROBICHAUD					1F	1							
4601		3540 AV PRUD HOMME #3 H4A 3H4													
4202		MME CHANTAL LAVIGNE					3F	1							
4602		3540 AV PRUD HOMME #3 H4A 3H4													
1001	43376600	3538 AVE PRUD HOMME													
2002		10 180	32		2500	10000	2,50000								
3001								2C	1 2B1	15900	54900	70800	T R I		
4201		MME ALBERT VALLEE (MARGUERITE PORCHERON)					BF	1							
4601		3539 AV PRUD HOMME H4A 3H4													
1001	43376700	3532-28 AVE PRUD HOMME													
2002		10 180	33		2500	10000	2,50000								
3001								2C	1 2B1	15900	58400	74300	T R I		
4201		MME JULIE ARCHAMBAULT					3F	1							
4601		4116 NORTHCLIFFE AV H4A 3L3													
4202		M LUC VAILLANCOURT					1F	2							
4602		1145 LAJOIE OUTREMONT H2V 1N7													
1001	43376800	3526-22 AVE PRUD HOMME													
2002		10 180	34		2500	10000	2,50000								
3001								2C	1 2B1	15900	63700	79600	T R I		
4203		M ROBERTO RODOLFO MEDILE, ARTISTE					1F	1							
4603		3522 PRUD HOMME H4A 3H4													
1001	43376900	3518-16 AVE PRUD HOMME													
2002		10 180	35		2500	10000	2,50000								
3001								2B	1 2B1	15900	41500	57400	T R I		
4201		MR KENNETH F. MEEHAN, ECHANTILLONNEUR					1A	1							
4601		3516 AV PRUD HOMME H4A 3H4													
1001	43377000	3512-10 AV PRUD HOMME													

CODE	COMPTE	EMPLACEMENT - NOM, PROFESSION, RÉSIDENCE					CATEGORIE BÂTIMENT	SCOLAIRE	VALEUR EN DOLLARS			MUNICIPAL	REMARQUES								
		DIV. CAD.	CADASTRE	SUBDIVISION	FRONT	PROFONDEUR			SUPERFICIE	TERR.	BÂTISSE			TOTAL							
2002	43377000	10	180	36	2500	10000	2,50000														
3001																					
4201																					
4601																					
1001	43377100	3506-04	AV PRUD HOMME																		
2002		10	180	37	2500	10000	2,50000														
3001																					
4201																					
4601																					
1001	43377200	3498	AV PRUD HOMME																		
2002		10	180	38	2500	10000	2,50000														
3001																					
4201																					
4601																					
1001	43377300	3494-92	AVE PRUD HOMME																		
2002		10	180	39	2500	10000	2,50000														
3001																					
4204																					
4604																					
1001	43377400	3488-86	AVE PRUD HOMME																		
2002		10	180	40	2500	10000	2,50000														
3001																					
4204																					
4604																					
1001	43377500	3482-80	AVE PRUD HOMME																		
2002		10	180	41	2500	10000	2,50000														
3001																					

CODE	COMPTÉ	EMPLACEMENT - NOM, PROFESSION, RÉSIDENCE					CATEGORIE BÂTIMENT	SCOLAIRE		VALEUR EN DOLLARS			MUNICIPAL	REMARQUES	
		DIV. CAD.	CADASTRE	SUBDIVISION	FRONT	PROFONDEUR		SUPERFICIE	TERR.	P. C.	TERRAIN	BÂTISSE			TOTAL
4201 4601	43377500	PHILIPPE LAROCHELLE 3437 VENDÔME H4A 3M4													
		VERSO													
1001	43377600	3476-74 AV PRUD HOMME					12								
2002		10 180 42			2500	10000									
3001							28	1	281	15900	32700	48600	T R 1		
4202 4602		MISS RACHEL BERECHIT 3474 AV PRUD HOMME H4A 3M4													
1001	43377700	3470-68 AVE PRUD HOMME					12								
2002		10 180 43			2500	10000									
3001							28	2	281	15900	31900	47800	T R 1		
4201 4601		COMPAGNIE DE FIDUCIE MORGAN 630 BL DORCHESTER H3B 156													
		VERSO													
1001	43377800	3464-62 AV PRUD HOMME					12								
2002		10 180 44			2500	10000									
3001							28	1	281	15900	30900	46800	T R 1		
4207 4607		MRS DONALD S SMITH (JOYCE E WOLFENDEN) 3464 AV PRUD HOMME H4A 3M4													
1001	43377900	3458-56 AVE PRUD HOMME					12								
2002		10 180 45			2500	10000									
3001							28	1	281	15900	31900	47800	T R 1		
4201 4601		Mlle CLAUDETTE BELAND <i>3458 Prud'homme H4A 3M4</i> 2392 PARC GARNEAU H4E 2G1 <i>F1222 (24884) D 396</i>													
		VERSO													
1001	43378000	3452-50 AV PRUD HOMME					12								
2002		10 180 46			2500	10000									
3001							28	1	281	15900	31900	47800	T R 1		
4201 4601		MR MICHAEL OTOKAR KRAUSS 1/28, DIRECTEUR 3452 PRUD HOMME H4A 3M4													
		VERSO													

43377700

1FII

4201 M. Andre Parent
4601 2178 Addington 305

ANNULÉ

3FII

4202 Mlle Rie Blanchard 9/16%

CERT.	EFF.
2/10/4	1/16/4

43377500 ANNULÉ

8FII

4201 Mme Juliette Thibierge-Lavigne
4601 3437 Verdun H4A 3M6

CERT.	EFF.
1/2/5	2/1/5

43377500

3FII

43377700

2FII

4201 Mme Louise Lohier-Op De Brack
4601 6181 Notre Dame de Grace

7FII

4202 Mlle Nicole Lord-Champagne
4602 3421 Boul Grand #16

CERT.	EFF.
15-8-85	2-7-85

CERT.	EFF.
5-2-85	28-12-85

ANNULÉ

ANNULÉ

CODE	COMPTE	EMPLACEMENT - NOM, PROFESSION, RÉSIDENCE						CATEGORIE TRAITMENT	SCOLAIRE		VALEUR EN DOLLARS			MUNICIPAL	REMARQUES					
		DIV. CAD	CADASTRE	SUBDIVISION	FRONT	PROFONDEUR	SUPERFICIE		TERR.	P. C.	TERRAIN	BÂTISSE	TOTAL							
4203 4603 4204	43378000	FRANCO GRASSO 1/4 2986 AV LACOMBE H3T 1L9 ALLE FRANCOISE MARCHIS-MOUREN 1/4						1F 3F												
1001 2002 3001	43379100	3446-44 AVE PRUD HOMME 10 180 47 2500 10000 2,50000						12Z 2B			15900	34000	49900	T R I						
4201 4601 4202		MISS RUTH KATHRYN T GARRIE 3446 PRUD HOMME AVE H4A 3M4 MISS SANDRA ANN SINCLAIR						3A 3A												
1001 2002 3001	43378200	3442-38 AVE PRUD HOMME 10 180 48 2500 10000 2,50000						12Z 2C			15900	68000	83900	T R I						
4201 4601		MR LAURENCE G BEASANT, GERANT 3440 AV PRUD HOMME H4A 3M4						1A												
1001 2002 2002 3001	43378300	3436-26 AVE PRUD HOMME 10 180 49 2500 10000 2,65000																		
4201 4601		MR CHRISTOPHER R LOGEN, STUDENT 5001 ESPLANADE H2T 2Z9 4050 St. Ste de Marie H3V 1G5 <i>Free (1st 85) on 1396</i> <i>C.P. 392 Succ. Victoria Westmount H3Z 2V8</i> <i>Free 4946 126-11-25</i>						1A												
1001 2002 2002 2004 2004 2006 2006 2008 2008 2010 2010 2012 2012 2014 2014 2999	43378350	LOT ARR AV PRUD HOMME 10 180 P151 2808 1526 42800 2807 10 180 P150 2807 2500 69500 2470 10 180 P148A 2807 2500 69500 2806 2478 10 180 P148 2806 2500 66600 IRR 2391 10 180 P147 162 1806 2500 149 10 180 P151 2808 025 26700 2012 951 10 180 P285 3381 2000 66800 IRR 1938 3,46400						12Z												
3001		MICROFICHE 53 8-07						7A	2	281	7200		7200	159 I						

CODE	COMPTÉ	EMPLACEMENT - NOM, PROFESSION, RÉSIDENCE					CATEGORIE BÂTIMENT	SCOLAIRE		VALEUR EN DOLLARS			MUNICIPAL	REMARQUES	
		DIV. CAD.	CADASTRE	SUBDIVISION	FRONT	PROFONDEUR		SUPERFICIE	TERR.	P. C.	TERRAIN	BÂTISSE			TOTAL
4201 4401	43378350	SOCIÉTÉ IMMOBILIÈRE DEIRI INC 3404 PRUD HOMME H4A 3H5					C								
6630		PROPRIÉTÉ SUJETTE À SURTAXE SUR TERRAIN VAGUE NON DESSERVÉ													
7000 7001 7002		3404 AV PRUD HOMME VOIR 5379 SHERBROOKE O. SHERBROOKE O. 2268-80 AV PRUD HOMME VOIR 5350-54 SHERBROOKE O													
1001	43378400	2252-50 AVE PRUD HOMME													
2002 2004 2999		10 180	P52		100	10000									
		10 180	51		2500	10000					2,50000				
											2,60000				
3001															
4201 4401		MR THEODORE FAIRHURST 2238 REGENT H4A 2R1					1A								
1001	43378500	2246-44 AVE PRUD HOMME													
2002 2004 2999	D-137995 26-7-85	10 150	P52		2400	10000									
		10 150	P53		200	10000					2,40000				
											20000				
											2,60000				
3001															
4204 4404		MR YVANO GOYER, ASSEMBLEUR 2244 AVE PRUD HOMME H4A 3H2					1F								
1001	43378600	2240-34 AV PRUD HOMME													
2002 2004 2006 2999	A-156038 16-12-85	10 180	P53		2300	10000									
		10 180	54		2500	10000					2,30000				
		10 180	P55		450	10000					2,50000				
											45000				
											5,25000				
3001															
4211 4411		MME LOUIS N BELANGER (VALERIE CALONDE 1/2) 5057 AV CHRISTOPHE COLOMB H2J 3H1					3F								
4212 4412		MME FERNANDE BELANGER 1/10 5057 AV CHRISTOPHE COLOMB H2J 3H1					3F								
4213 4413		M JEAN LOUIS BELANGER 1/10 3455 PRUD HOMME H4A 3H6					1F								
4214 4414		MME MADELEINE BELANGER 1/10 1260 MC GREGOR H3G 1B6					3F								
4215 4415		M RAYMOND BELANGER 1/10 1100 CADILLAC H1M 2L8					1F								
4216 4416		M GILLES BELANGER 1/10 1668 CHARLES FALKNER H2C 1T7					1F								

43378500

8FI2

4201 Mme Rose Aloma Leclair - Royer
4601 705 Bateman, Royal H7E 4E8

CERT	EFF.	353
11/11/85	10/23/85	

ANNULÉ

43378500

1FI1

4201 M. Claude Provost
4601 6384 Christophe Colomb H2B 2R5

CERT	EFF.	353
10/29/85	11/4/85	

43378600

3FI1

4201 Mlle. Fernande Belanger
4601 3057 Ave. Christophe Colomb H2S 3H1

3FI1

4202 Mlle. Madeleine Belanger
4602 1260 Ave. Penfield #606 H3G 1S7

1FI1

4203 M. Jean-Louis Belanger

4603 3455 Ave. Pius Homme H4A 3H6

1FI1

4204 M. Gilles Belanger

4604 1609 Charles Faulkner H2C 1T7

1FI1

4205 M. Raymond Belanger

4605 6100 de Ladellac H1M 2L8

CERT	EFF.	370
11/13/86	16/11/85	

CODE	COMPTE	EMPLACEMENT - NOM, PROFESSION, RÉSIDENCE					CATEGORIE BÂTIMENT	SCOLAIRE		VALEUR EN DOLLARS			MUNICIPAL	REMARQUES		
		DIV. CAD.	CADASTRE	SUBDIVISION	FRONT	PROFONDEUR		SUPERFICIE	TERR P. C.	TERRAIN	BÂTISSE	TOTAL				
1001	43378700	2230-24 AV PRUD HOMME					1091									
	A-154038															
2002		10 180	56		2500	10000					2,50000					
2004		10 180	P55		2050	10000					2,05000					
2006		10 180	P57		675	10000					67500					
2999											5,22500					
3001							28	1	2B1	34500	73000	109500	T R I			
4211		MME LOUIS N BELANGER (VALERIE LALONDE 1/21					8F									
4511		5057 AV CHRISTOPHE COLOMB H2J 3H1														
4212		MME FERNANDE BELANGER 1/10					3F									
4612		5057 AV CHRISTOPHE COLOMB H2J 3H1														
4213		M JEAN LOUIS BELANGER 1/10					1F									
4613		3455 PRUD HOMME H4A 3H6														
4214		MME MADELEINE BELANGER 1/10					3F									
4614		1260 MC GREGOR H36 1B6														
4215		M RAYMOND BELANGER 1/10					3F									
4615		6100 CADILLAC H1M 2L6														
4216		M GILLES BELANGER 1/10					1F									
4616		1668 CHARLES FALKNER H2C 1T7														
1001	43378800	2216-16 AVE PRUD HOMME					1091									
2002		10 180	P57		1825	10000					1,82500					
2004		10 180	P58		775	10000					77500					
2999											2,60000					
3001							28	1	2B1	18200	34700	52900	T R I			
4201		M GILLES BAZERGUI					1F									
4601		2216 AV PRUD HOMME H4A 3H2														
1001	43378900	2212-10 AVE PRUD HOMME					1091									
2002		10 180	P58		1730	10000					1,72500					
2004		10 180	P59		890	10000					87500					
2999											2,60000					
3001							28	1	2B1	18200	35400	53600	T R I			
4201		M BRUCE BOUCHARD					1F									
4601		6220 SHERBROOKE 0 H4B 1M3														
4202		MME JANET GURSKI-DALLAIRE					2F									
4602		6220 SHERBROOKE 0 H4B 1M3														
1001	43379000	2206-04 AVE PRUD HOMME					1091									
2002		10 180	P59		1625	10000					1,62500					
2004		10 180	P60		1000	10000					1,00000					
2999											2,62500					
3001							28	1	2B1	18300	33000	51300	T R I			

43378700

3FI1

4201 Mlle Fernande Belange

4601 5057 Av Christophe Colomb H2J3H1

3FI1

4202 Mlle Madeleine Belange

4602 1260 St Benfield #606 H3G1S7

1FI1

4203 M. Jean-Louis Belange

4603 3455 Av Paul Hamme H4A3H6 ?

1FI1

4204 M Gilles Belange

4604 1668 Charles Faillieux H2C1T7

1FI1

4205 M Raymond Belange

4605 6100 de Cadillac H1M2L8

CEAF	CPI	
11/13	14/16	370

CODE	COMPTE	EMPLACEMENT - NOM, PROFESSION, RESIDENCE						CATEGORIE BÂTIMENT	ÉCOOLAIRE		VALEUR EN DOLLARS			MUNICIPAL	REMARQUES	
		DIV. CAD	CADASTRE	SUBDIVISION	FRONT	PROFONDEUR	SUPERFICIE		TERR.	P. C.	TERRAIN	BÂTISSE	TOTAL			
4201 4601	43379000	MR NICHOLAS I M TOKES 3634 AV PRUD HOMME H4A 3H4						1A								
1001	43379100	2196 AV PRUD HOMME														
2002 2004 2999	V.L.	10 180	60-3		1500	10000					1,50000					
		10 180	61		2500	10000					2,50000					
											4,00000					
3001								3A	1 2B1	27000	118900	146700	T R 1			
4201 4601 4202		M ALBERTO NEVES 6970 AV CHATEAUBRIAND H2S 2P1 MME ALBERTO NEVES (LUCIA PEDROSO)						1F 2F								
1001	43379200	2190-88 AVE PRUD HOMME						09F								
2002		10 180	62		2500	10000					2,50000					
3001								2B	1 2B1	17400	51500	68900	T R 1			
4201 4601 4202 4602		M MARC SANSON 2190 PRUD HOMME AVE H4A 3H2 M MICHEL BEAUDOIN 250 AV MERCILLE ST LAMBERT J4P 2L2						1F 2F								
1001	43379300	2184-82 AVE PRUD HOMME						09F								
2002		10 180	P63		2480	10000					2,56700					
3001								2B	1 2B1	17200	38600	55800	T R 1			
4204 4604		M LARETO COSTANTINI, JOURNALIER 2306 AV BELGRAVE H4A 2L9						1F								
1001	43379400	2178-76 AVE PRUD HOMME						09F								
2002		10 180	64		2500	10000					2,50000					
2004		10 180	P63		240	10000					3300					
2999											2,53300					
3001								2B	1 2B1	17700	48500	66200	T R 1			
4201 4601		MME MIREILLE LAGACE 5475 ROSEDALE AV #757 H4V 2H8 2176 Prud'homme H4A 3H2 F:1222 # 4260 2025-118V						2F								
1001	43379500	2174-70 AVE PRUD HOMME						09F								
2002		10 180	65		2500	10000					2,50000					
		MICROFICHE 53 E-97														

CODE	COMpte	EMPLACEMENT - NOM, PROFESSION, RÉSIDENCE						CATEGORIE BÂTIMENT	SCOLAIRE		VALEUR EN DOLLARS			MUNICIPAL	REMARQUES
		DIV. CAD.	CADASTRE	SUBDIVISION	FRONT	PROFONDEUR	SUPERFICIE		TERR.	P. C.	TERRAIN	BÂTISSE	TOTAL		
3001	43379500							2C	1	2B1	17500	49400	66900	T R I	
4201		MR GLEN PERRIN					1A								
4601		2170 AV PRUD HOMME H4A 3H2													
4202		MR DEAN PERRIN					1A								
4602		2384 BEACONSFIELD AV H4A 2G8													
4203		MR BRIAN PERRIN					1A								
4603		2170 AV PRUD HOMME H4A 3H2													
4204		MR DARREL PERRIN					1A								
4604		5 SE RUE ROXBORO H9Y 1B4													
4205		MR GRANT PERRIN					1A								
4605		2225 OLD ORCHARD AV H4A 3A7													
1001	43379600	2168-64 PRUD HOMME													
2002		10 180 66			2500	10000	2,50000								
3001								2C	1	2B1	17500	49400	66900	T R I	
4202		Mlle IRENE ZEYGGLIS					7								
4602		2168 AVE PRUD HOMME H4A 3H2													
1001	43379700	2162-58 AVE PRUD HOMME													
2002		10 180 67			2500	10000	2,50000								
3001								2C	1	2B1	17500	44200	61700	T R I	
4201		MR EDWIN COPPS, RESEARCHER					1A								
4601		2158 PRUD HOMME AVE MTL H4A 3H2													
1001	43379800	2156-52 AVE PRUD HOMME													
2002	A-137 147 15-3-85	10 180 68			2500	10000	2,50000								
3001								2C	1	2B1	17500	44200	61700	T R I	
4201		MR CORTLANDT P SNOW					1A								
4601		637 GROSVENOR WESTMOUNT H3Y 2S9													
1001	43379900	2150-46 AVE PRUD HOMME													
2002	A-156881 27-12-85	10 180 69			2500	10000	2,50000								
3001								2C	2	2B1	17500	51300	68800	T R I	
4201		MR CORTLANDT P SNOW					1A								
4601		637 GROSVENOR WESTMOUNT H3Y 2S9													
1001	43380000	2144-40 AVE PRUD HOMME													
		MICROFICHE 53 F-07													

43379800

ANNULÉ

CFN1

4201 119446 Canada Inc

4601 5800 Upper Lachine rd. #100 H4A 2B5

SENT	REF.
16/15	19/1/14

43379900

CFN1

4201 119446 Canada Inc

4601 5800 Upper Lachine rd. #100 H4A 2B5

SENT	REF.
16/15	19/1/14

REVO

43379800

CFN1

4201 119446 Canada Inc 60%

4601 5800 Upper Lachine Rd #100

H4A 2B5

4202 Mme Arlene Dubois - Poiry 38%

4602 2156 Blvd Homme av. H4A 3H2

SENT	REF.
20/15	15/1/15

43379900

CFN2

4201 119446 Canada Inc

4601 637 Boulevard Av. Westmount H3Y 2S9

(AZI)

4202 M. Jean Kuzelmeck

SENT	REF.
11/16	21/1/15 320

CODE	COMPTE	EMPLACEMENT - NOM, PROFESSION, RÉSIDENCE						CATEGORIE BÂTIMENT	SCOLAIRE			VALEUR EN DOLLARS			MUNICIPAL	REMARQUES	
		DIV. CAD.	CADASTRE	SUBDIVISION	FRONT	PROFONDEUR	SUPERFICIE		TERR. P. C.	TERRAIN	BÂTISSE	TOTAL	*				
2002	43380000	10	180	70		2,50000	D										
3001								2C	1	2B1	17500	56400	73900	T	R	1	
4201		MRS CHRISTINA SHYK-IVESS 2142 AV PRUD HOMME H4A 3H2						2A									
4601																	
1001	43380100	2138-34 AVE PRUD HOMME						1091									
2002		10	180	71	2500	10000	2,50000										
3001								2C	1	2B1	17500	56400	73900	T	R	1	
4203		M CLAUDE VIGNERON, MANAGER 2134 PRUD HOMME H4A 3H2						1F									
4603																	
1001	43380200	2132-28 AVE PRUD HOMME						1091									
2002		10	180	72	2500	10000	2,50000										
3001								2C	1	2B1	17500	56400	73900	T	R	1	
4205		MR TAIJ BAHARURSINGH, SHIPPER 2132 PRUDHOMME AV H4A 3H2						1A									
4605																	
4206		MRS TAIJ BAHARURSINGH (PRÉMATIE RAMKISSON) 2132 PRUDHOMME AV H4A 3H2						5A									
4606																	
1001	43380300	2126-22 AVE PRUD HOMME						1091									
2002		10	180	73	2500	10000	2,50000										
3001								2C	1	2B1	17500	60300	77800	T	R	1	
4201		MME DEREK BARNETT (DANIELLE MORENCY) 2126 AV PRUD HOMME H4A 3H2						5F									
4601																	
4202		MME LUCIEN MORENCY (THERÈSE ZACCARDELLI) 2122 PRUD HOMME H4A 3H2						5F									
4602																	
4203		M MICHEL MORENCY 2126 AV PRUD HOMME H4A 3H2						5F									
4603																	
1001	43380400	2118-16 AV PRUD HOMME						1091									
2002		10	180	74 73	2500	10000	2,50000										
2002																	
3001								2C	1	2B1	15300	26000	41300	T	R	1	
4201		MR ABDELMONEIM ISMAIL, PROFESSEUR 2116 AV PRUD HOMME H4A 3H2						1A									
4601																	

VERSO

CHIFFRE	REV.	W
21185	11185	320

43380200

3F11

4201 Mlle Danielle Morency

4601 5051 au Notre Dame de Grace H4A 1K2

1A11

4202 M. Stephen Baimeatt

1F12

4203 M. Jean Marc Morency

4603 6020 des Rossignols bl Javal

H7L 4K3

VERT.	EFF.	347
5985	7885	

REC 1 11

ANK20

CODE	COMPTE	EMPLACEMENT - NOM, PROFESSION, RÉSIDENCE						CATEGORIE BÂTIMENT	SCOLAIRE		VALEUR EN DOLLARS			MUNICIPAL	REMARQUES
		DIV. CAD.	CADASTRE	SUBDIVISION	FRONT	PROFONDEUR	SUPERFICIE		P.	C.	TERRAIN	BÂTISSE	TOTAL		
4202 4602 4203 4603	43380400	MRS ABDELMONEIM ISMAIL (FATHIA A SRELEM) 2116 AV PRUD HOMME H4A 3H2						7A							
		MR SALBA A ISMAIL 2116 AV PRUD HOMME H4A 3H2						7A							
1001	43380500	2112-10 AV PRUD HOMME						09							
2002		10 180 P75			2500	8000					2,00000				
3001								2B	1	281	19000	29100	43100	T R I	
4211 4611		MR THOMAS M MC GRATH, LABORER 2110 AV PRUD HOMME H9A 3H2						7A							
		VERSO													
1001	43380600	SUD DE 2110 AV PRUDHOMME						09							
2002		10 180 P74 P312			40.00	1500	20.00				2000	500.00	30000		
2004		10 180 P75			2500	2000					50000				
2006											00000				
3001								7A	1	281	3700		3700	T R I	
4201 4601		MR ABDELMONEIM ISMAIL, EXECUTIF 2116 PRUD HOMME H4A 3H2						7A							
6620		PROPRIETE SUJETTE A SURTAXE SUR TERRAIN VAGUE DESSERVI													
1001	43380750 V.L.	2104 PRUD HOMME						26							
2002		10 180 P249			10430	2520					2,62800				
2004		10 180 P250			10430	2520					2,62800				
2999											5,25600				
3001								3A	1	201	36700	307600	344300	T R I	
4201 4601		MARC J VALIN 39 CHAIS CANDIAC JSR 4K7						1F							
7001 7002		BL DE MAISONNEUVE VOIES DU C P R													
1001	43380820	LOT AV PRUD HOMME						12							
2002		10 180 P259			IRR	2500					95500				
2002						2520									
2004		10 180 P258			IRR	2565					83700				
2004						2580									
2006		10 180 P293			7000	5100					3,41700				
2006					7020	5255									
2008		10 180 P293			7020	220					13100				
2008						185									
		MICROFICHE 53 H-07													

CERT.	EFF.	1/1
2/1/85	1/1/85	320

4338.0580

3A11

4301 Mrs. David Joe Smith

4661 2110 Blvd. Lacombe, H4A 3H2

3A11

4302 Mrs. Marie Joe Smith

3A11

4303 Mrs. Darrell Joe Smith

4663 2110 Blvd. Lacombe, H4A 3H2

3A11

4304 Mrs. Mary Joe Smith

DEPT	OFF
211	1979

DEPT	OFF

CODE	COMPTÉ	EMPLACEMENT - NOM PROFESSION RESIDENCE					CATEGORIE BÂTIMENT	SCOLAIRE		VALEUR EN DOLLARS			MUNICIPAL *	REMARQUES		
		AV. CAD.	CADASTRE	SUBDIVISION	FRONT	PROFONDEUR		SUPERFICIE	TERR. P.	TERR. C.	TERRAIN	BÂTISSSE			TOTAL	
2010	43380820	10 180	P296		10100	3054	2,94300									
2010					9521	3214										
2012		10 181	P1		9521	3054	2,77000									
2012					8942	3214										
2999							11,05300									
3001								68	281	1			1	EQ4	204-1	
4211		PROVINCE DE QUEBEC MINS DE LA VOIRIE														
4611		255 BL CREMAZIE E #800 H2M ILS														
7001		UPPER LACHINE RD														
1001	43380850	LOT AVE PRUD HOMME														
2002		10 180	375		6630	10000	7,56800									
2002					8500	IRR										
3001								68	281	1			1	EQ4	204-1	
4204		PROVINCE DE QUEBEC MINS DE LA VOIRIE														
4604		255 BL CREMAZIE E #800 H2M ILS														
1001	43380900	LOT AV PRUD HOMME														
2002		10 180	81		2500	10000	2,50000									
3001								68	281	1			1	EQ4	204-1	
4204		PROVINCE DE QUEBEC MINS DE LA VOIRIE														
4604		255 BL CREMAZIE E #800 H2M ILS														
1001	43381000	1916-12 AVE PRUD HOMME														
2002		10 180	82		2500	10000	2,50000									
3001								68	281	1			1	EQ4	204-1	
4204		PROVINCE DE QUEBEC MINS DE LA VOIRIE														
4604		255 BL CREMAZIE E #800 H2M ILS														
1001	43381100	LOT AV PRUD HOMME														
2002		10 180	83		2500	10000	2,50000									
3001								68	281	1			1	EQ4	204-1	
4204		PROVINCE DE QUEBEC MINS DE LA VOIRIE														
4604		255 BL CREMAZIE E #800 H2M ILS														

CODE	COMPIE	EMPLACEMENT - NOM, PROFESSION, RÉSIDENCE						C	P	M	C	S	C	VALEUR EN DOLLARS			MUNICIPAL	REMARQUES
		DIV CAD	CADASTRE	SUBDIVISION	FRONT	PROFONDEUR	SUPERFICIE							C	TERR	TERRAIN		
1001	43381150	LOT AV PRUD HOMME																
2002		10	180	84			2,50000	D										
3001																		
4204		PROVINCE DE QUEBEC MINS DE LA VOIRIE																
4604		255 BL CREMAZIE E 4800 M2M ILS						9F	1									
1001	43381250	LOT AV PRUD HOMME																
2002		10	180	85			2,50000	D										
3001																		
4204		PROVINCE DE QUEBEC MINS DE LA VOIRIE																
4604		255 BL CREMAZIE E 4800 M2M ILS						9F	1									
1001	43381300	LOT AV PRUD HOMME																
2002		10	180	86	2500	10000	2,50000											
3001																		
4204		PROVINCE DE QUEBEC MINS DE LA VOIRIE																
4604		255 BL CREMAZIE E 4800 M2M ILS						9F	1									
1001	43381400	LOT AV PRUD HOMME																
2002		10	180	87	2500	10000	2,50000											
3001																		
4204		PROVINCE DE QUEBEC MINS DE LA VOIRIE																
4604		255 BL CREMAZIE E 4800 M2M ILS						9F	1									
1001	43381500	LOT AV PRUD HOMME																
2002		10	180	88	2575	10000	2,57500											
3001																		
4204		PROVINCE DE QUEBEC MINS DE LA VOIRIE																
4604		255 BL CREMAZIE E 4800 M2M ILS						9F	1									
1001	43381600	LOT AV PRUD HOMME																
2002		10	180	89	2450	10000	2,46500											
2002					2491													

CODE	COMPTE	EMPLACEMENT - NOM, PROFESSION, RÉSIDENCE						CATEGORIE BÂTIMENT	SCOLAIRE		VALEUR EN DOLLARS			MUNICIPAL *	REMARQUES
		DIV. CAD.	CADASTRE	SUBDIVISION	FRONT	PROFONDEUR	SUPERFICIE		TERR. P. C.	TERRAIN	BÂTISSE	TOTAL			
3001	43381600							68	281	1			1	E04 204-1	
4204 4604							9F								
		PROVINCE DE QUEBEC MINS DE LA VOIRIE 255 BL CREMAZIE E #800 H2M ILS													
1001	43381700														
		LOT AV PRUD HOMME													
2002 2002		10 180	90		2466	10000					2,48300				
					2500										
3001								68	281	1			1	E04 204-1	
4204 4604							9F								
		PROVINCE DE QUEBEC MINS DE LA VOIRIE 255 BL CREMAZIE E #800 H2M ILS													
1001	43381750														
		LOT AV PRUD HOMME													
2002		10 180	91			2,50000	D								
3001								68	281	1			1	E04 204-1	
4204 4604							9F								
		PROVINCE DE QUEBEC MINS DE LA VOIRIE 255 BL CREMAZIE E #800 H2M ILS													
1001	43381850														
		LOT AV PRUD HOMME													
2002		10 180	92			2,50000	D								
3001								68	281	1			1	E04 204-1	
4204 4604							9F								
		PROVINCE DE QUEBEC MINS DE LA VOIRIE 255 BL CREMAZIE E #800 H2M ILS													
1001	43381900														
		LOT AV PRUD HOMME													
2002		10 180	277		2530	10000					2,52500				
3001								68	281	1			1	E04 204-1	
4204 4604							9F								
		PROVINCE DE QUEBEC MINS DE LA VOIRIE 255 BL CREMAZIE E #800 H2M ILS													
1001	43382000														
		LOT AV PRUD HOMME													
2002 2004 2999		10 180	384				D								
		10 180	P301			2,50000	D								
3001								68	281	1			1	E04 204-1	

CODE	COMPTÉ	EMPLACEMENT - NOM, PROFESSION, RÉSIDENCE						CATEGORIE BÂTIMENT	SCOLAIRE		VALEUR EN DOLLARS			MUNICIPAL	REMARQUES	
		DIV. CAD	CADASTRE	SUBDIVISION	FRONT	PROFONDEUR	SUPERFICIE		TERR. P. C.	TERRAIN	BÂTISSE	TOTAL				
4204 4604	43382000	PROVINCE DE QUEBEC MINS DE LA VOIRIE 255 BL CREMAZIE E #600 M2M ILS						9F								
1001	43382100	LOT AV PRUD HOMME														
2002		10 180		P301	17550	650					1,14200					
3001								68	281	1			1	E04 204-1		
4204 4604		PROVINCE DE QUEBEC MINS DE LA VOIRIE 255 BL CREMAZIE E #800 M2M ILS						9F								
1001	43382200	LOT AV PRUD HOMME														
2002		10 180		305-1	2050	9350					1,90100					
2002					2017											
3001								68	281	1			1	E04 204-1		
4204 4604		PROVINCE DE QUEBEC MINS DE LA VOIRIE 255 BL CREMAZIE E #800 M2M ILS						9F								
1001	43382300	LOT AV PRUD HOMME														
2002		10 180		305-2	960	9360					49400					
2002					500											
2004		10 180		306-1	1580	9360					1,43300					
2004					1500											
2999											1,87700					
3001								68	281	1			1	E04 204-1		
4204 4604		PROVINCE DE QUEBEC MINS DE LA VOIRIE 255 BL CREMAZIE E #800 M2M ILS						9F								
1001	43382400	LOT AV PRUD HOMME														
2002		10 180		307-1	1110	9360					1,00500					
2002					1050											
2004		10 180		306-2	740	9360					IRR					
2004					1000											
2999											1,90800					
3001								68	281	1			1	E04 204-1		
4204 4604		PROVINCE DE QUEBEC MINS DE LA VOIRIE 255 BL CREMAZIE E #800 M2M ILS						9F								
1001	43382500	LOT AV PRUD HOMME														

CODE	COMPTÉ	EMPLACEMENT - NOM, PROFESSION, RÉSIDENCE					CATEGORIE BÂTIMENT	SCOLAIRE		VALEUR EN DOLLARS			MUNICIPAL	REMARQUES	
		DIV. CAD.	CADASTRE	SUBDIVISION	FRONT	PROFONDEUR		SUPERFICIE	TERR.	P. C.	TERRAIN	BÂTISSE			TOTAL
2002	43382500	10 180	308		2500	9350	2,33700								
2004		10 180	307-2		700	9350	65400								
2006		10 180	307-3		750	9350	73000								
2008		10 180	309		2500	9350	2,33700								
2010		10 180	310-1		1000	9350	93500								
2799							6,99300								
3001								6B	2B1	1			1 E04	204-1	
4204		PROVINCE DE QUEBEC MINS DE LA VOIRIE					PF	1							
4604		255 BL CREMAZIE E #800 H2K ILS													
1001	43382550	LOT AV PRUD HOMME													
2002		10 180	310-1												
2004		10 180	311												
2799							3,74000								
3001								6B	2B1	1			1 E04	204-1	
4204		PROVINCE DE QUEBEC MINS DE LA VOIRIE					PF	1							
4604		255 BL CREMAZIE E #800 H2H ILS													
1001	43382600	LOT AV PRUD HOMME													
2002		10 180	93		2500	10000	2,50000								
3001								6B	2B1	1			1 E04	204-1	
4204		PROVINCE DE QUEBEC MINS DE LA VOIRIE					PF	1							
4604		255 BL CREMAZIE E #800 H2M ILS													
1001	43382750	LOT AV PRUD HOMME													
2002		10 180	94		2500	10000	2,50000								
3001								6B	2B1	1			1 E04	204-1	
4204		PROVINCE DE QUEBEC MINS DE LA VOIRIE					PF	1							
4604		255 BL CREMAZIE E #800 H2M ILS													
1001	43382800	LOT AV PRUD HOMME													
2002		10 180	95		2500	10000	2,50000								
3001								6B	2B1	1			1 E04	204-1	
4204		PROVINCE DE QUEBEC MINS DE LA VOIRIE					PF	1							
4604		255 BL CREMAZIE E #800 H2K ILS													

CODE	COMPTE	EMPLACEMENT - NOM. PROFESSION RESIDENCE					CATEGORIE BÂTIMENT	SCOLAIRE		VALEUR EN DOLLARS			MUNICIPAL *	REMARQUES	
		DIV. CAD.	CADASTRE	SUBDIVISION	FRONT	PROFONDEUR		SUPERFICIE	TERR. P.C.	TERRAIN	BÂTISSE	TOTAL			
1001	43382900	LOT AV PRUD HOMME													
2002		10 180	96		2500	10000									
3001							68	281	1				1 E04	204-1	
4204		PROVINCE DE QUEBEC MINS DE LA VOIRIE					9F	1							
4604		255 BL CREMAZIE E #800 H2M ILS													
1001	43383000	LOT AV PRUD HOMME													
2002		10 180	98		2500	10000									
2004		10 180	97		2500	10000									
2999						5,00000									
3001							68	281	1				1 E04	204-1	
4204		PROVINCE DE QUEBEC MINS DE LA VOIRIE					9F	1							
4604		255 BL CREMAZIE E #800 H2M ILS													
1001	43383100	LOT AVE PRUD HOMME													
2002		10 180	99		2500	10000									
3001							68	281	1				1 E04	204-1	
4204		PROVINCE DE QUEBEC MINS DE LA VOIRIE					9F	1							
4604		255 BL CREMAZIE E #800 H2M ILS													
1001	43383200	LOT AVE PRUD HOMME													
2002		10 180	100		2500	10000									
3001							68	281	1				1 E04	204-1	
4204		PROVINCE DE QUEBEC MINS DE LA VOIRIE					9F	1							
4604		255 BL CREMAZIE E #800 H2M ILS													
1001	43383300	LOT AVE PRUD HOMME													
2002		10 180	101		2500	10000									
3001							68	281	1				1 E04	204-1	
4204		PROVINCE DE QUEBEC MINS DE LA VOIRIE					9F	1							
4604		255 BL CREMAZIE E #800 H2M ILS													
1001	43383400	LOT AV PRUD HOMME													

CODE	COMPTE	EMPLACEMENT - NOM, PROFESSION, RÉSIDENCE					CATEGORIE CATINENT	SCOLAIRE		VALEUR EN DOLLARS			MUNICIPAL	REMARQUES	
		DIV. LAD	CADASTRE	SUBDIVISION	FRONT	PROFONDEUR		SUPERFICIE	TEMP.	P. C.	TERRAIN	BÂTISSE			TOTAL
2002 2004 2999	43383400	10 180	P266		2500	5000	1,25000								
		10 180	P267		2500	5000	1,25000								
							2,50000								
3001								6B	2B1	1			1 E04	204-1	
4204 4604		PROVINCE DE QUEBEC MINS DE LA VOIRIE 255 BL CREMAZIE E 4800 H2M ILS					9F	1							
7001 7002 7003		ST JACQUES DEBUT DE MINTO AV ST JACQUES													
1001	43383450	LOT AV PRUD' HOMME													
2002 2004 2999		10 180	300	R	2000	10000	2,00000								
		10 180	297		2000	IRR	17,19900								
							19,19900								
3001								6B	2B1	1			1 E04	204-1	
4204 4604		PROVINCE DE QUEBEC MINS DE LA VOIRIE 255 BL CREMAZIE E 4800 H2M ILS					9F	1							
7001		RUELLE													
1001	43383500	LOT MINTO AVE													
2002		10 180	P209		2500	7400	1,05000								
3001								6B	2B1	1			1 E04	204-1	
4204 4604		PROVINCE DE QUEBEC MINS DE LA VOIRIE 255 BL CREMAZIE E 4800 H2M ILS					9F	1							
1001	43383510	LOT AVE MINTO													
2002		10 180	P209		2500	3300	82500								
3001								6B	2B1	1			1 E04	204-1	
4204 4604		PROVINCE DE QUEBEC MINS DE LA VOIRIE 255 BL CREMAZIE E 4800 H2M ILS					9F	1							
1001	43383520	LOT AVE MINTO													
2002		10 180	P208		2500	3300	82500								
3001								6B	2B1	1			1 E04	204-1	

CODE	COMPTE	EMPLACEMENT - NOM, PROFESSION, RÉSIDENCE						CATEGORIE BÂTIMENT	SCOLAIRE		VALEUR EN DOLLARS			MUNICIPAL	REMARQUES	
		DIV. CAD.	SADASTRE	SUBDIVISION	FRONT	PROFONDEUR	SUPERFICIE		TERR. P. C.	TERRAIN	BÂTISSSE	TOTAL				
4204 4604	43383526	PROVINCE DE QUEBEC MINS DE LA VOIRIE 255 BL CREMAZIE E #800 H2M ILS						9F	1							
1001	43383530	LOT AVE MINTO														
2002		10 180	P207		2500	3300					82500					
3001								68	281	1			1	ED4 204-1		
4204 4604		PROVINCE DE QUEBEC MINS DE LA VOIRIE 255 BL CREMAZIE C #800 H2M ILS						9F	1							
1001	43383540	LOT AVE MINTO														
2002		10 180	P206		2500	3300					82500					
3001								68	281	1			1	ED4 204-1		
4204 4604		PROVINCE DE QUEBEC MINS DE LA VOIRIE 255 BL CREMAZIE E #800 H2M ILS						9F	1							
1001	43383550	LOT AVE MINTO														
2002		10 180	P205		2500	7400					1,95000					
3001								68	281	1			1	ED4 204-1		
4204 4604		PROVINCE DE QUEBEC MINS DE LA VOIRIE 255 BL CREMAZIE E #800 H2M ILS						9F	1							
1001	43383560	PTIE LOT AVE MINTO														
2002		10 180	P204		2500	7400					1,85000					
3001								68	281	1			1	ED4 204-1		
4204 4604		PROVINCE DE QUEBEC MINS DE LA VOIRIE 255 BL CREMAZIE E #800 H2M ILS						9F	1							
1001	43383570	LOT AVE MINTO														
2002		10 180	P203		2400	7400					1,79600					
2002					2455											
3001								68	281	1			1	ED4 204-1		
4204 4604		PROVINCE DE QUEBEC MINS DE LA VOIRIE 255 BL CREMAZIE E #800 H2M ILS						9F	1							

CODE	COMPTE	EMPLACEMENT - NOM, PROFESSION, RESIDENCE						CATEGORIE D'IMMEUBLE	SCOLAIRE		VALEUR EN DOLLARS			MUNICIPAL *	REMARQUES
		DIV. CAD.	CADASTRE	SUBDIVISION	FRONT	PROFONDEUR	SUPERFICIE		TERR. P.C.	TERRAIN	BÂTISSE	TOTAL			
1001	43383580	LOT AVE MINTO													
2002		10 180	P202		2500	3300	82500								
3001								68	281	1			1 E04	204-1	
4204		PROVINCE DE QUEBEC MINS DE LA VOIRIE						9F	1						
4604		255 BL CREMAZIE E #800 H2M ILS													
1001	43383590	LOT AVE MINTO													
2002		10 180	P201		2500	3300	82500								
3001								68	281	1			1 E04	204-1	
4204		PROVINCE DE QUEBEC MINS DE LA VOIRIE						9F	1						
4604		255 BL CREMAZIE E #800 H2M ILS													
1001	43383600	LOT MINTO AVE													
2002		10 180	P208		2500	7400	1,85000								
3001								68	281	1			1 E04	204-1	
4204		PROVINCE DE QUEBEC MINS DE LA VOIRIE						9F	1						
4604		255 BL CREMAZIE E #800 H2M ILS													
1001	43383700	LOT MINTO AVE													
2002		10 180	P207		2500	7400	1,85000								
3001								68	281	1			1 E04	204-1	
4204		PROVINCE DE QUEBEC MINS DE LA VOIRIE						9F	1						
4604		255 BL CREMAZIE E #800 H2M ILS													
1001	43383800	LOT MINTO AVE													
2002		10 180	P206		2500	7400	1,85000								
3001								68	281	1			1 E04	204-1	
4204		PROVINCE DE QUEBEC MINS DE LA VOIRIE						9F	1						
4604		255 BL CREMAZIE E #800 H2M ILS													
1001	43383900	LOT MINTO AVE													
2002		10 180	P205		2500	3300	82500								
3001								68	281	1			1 E04	204-1	

CODE	COMPTÉ	EMPLACEMENT - NOM, PROFESSION, RESIDENCE							CATEGORIE BÂTIMENT	SCOLAIRE		VALEUR EN DOLLARS			MUNICIPAL	REMARQUES
		DIV. CAD.	CADASTRE	SUBDIVISION	FRONT	PROFONDEUR	SUPERFICIE	TERR.		P. I. C.	TERRAIN	BÂTISSE	TOTAL			
4204 4604	43383900	PROVINCE DE QUEBEC MINS DE LA VOIRIE 255 BL CREMAZIE E #800 H2M ILS							PF							
1001	43384000	LOT MINTO AVE														
2002		10 180	P204		2500	3300	82500									
3001								6B	281	1			1 E04	204-1		
4204 4604		PROVINCE DE QUEBEC MINS DE LA VOIRIE 255 BL CREMAZIE E #800 H2M ILS							PF							
1001	43384100	LOT MINTO AVE														
2002		10 180	P203		2455	3300	81400									
2002					2460											
3001								6B	281	1			1 E04	204-1		
4204 4604		PROVINCE DE QUEBEC MINS DE LA VOIRIE 255 BL CREMAZIE E #800 H2M ILS							PF							
1001	43384200	LOT MINTO AVE														
2002		10 180	P202		2500	7400	1,85000									
3001								6B	281	1			1 E04	204-1		
4204 4604		PROVINCE DE QUEBEC MINS DE LA VOIRIE 255 BL CREMAZIE E #800 H2M ILS							PF							
1001	43384300	LOT MINTO AVE														
2002		10 180	P201		2500	7400	1,85000									
3001								6B	281	1			1 E04	204-1		
4204 4604		PROVINCE DE QUEBEC MINS DE LA VOIRIE 255 BL CREMAZIE E #800 H2M ILS							PF							
1001	43384400	LOT MINTO AVE														
2002		10 180	P200		2560	7400	1,87900									
2002					2500											
3001								6B	281	1			1 E04	204-1		

CODE	COMPTÉ	EMPLACEMENT - NOM, PROFESSION, RÉSIDENCE						CATEGORIE BATIMENT	SCOLAIRE		VALEUR EN DOLLARS			MUNICIPAL	REMARQUES	
		DIV. CAD.	CADASTRE	SUBDIVISION	FRONT	PROFONDEUR	SUPERFICIE		TERR. P. C.	TERRAIN	BÂTISSE	TOTAL				
4204 4604	43384400	PROVINCE DE QUEBEC MINS DE LA VOIRIE 255 BL CREMAZIE E #800 H2M ILS						9F								
1001	43384500	LOT MINTO AVE														
2002		10 180	P199		2500	7400	1,85000									
3001								6B	2B1	1			1	E04	204-1	
4204 4604		PROVINCE DE QUEBEC MINS DE LA VOIRIE 255 BL CREMAZIE E #800 H2M ILS						9F								
1001	43384600	LOT MINTO AVE														
2002		10 180	P198		2500	7400	1,85000									
3001								6B	2B1	1			1	E04	204-1	
4204 4604		PROVINCE DE QUEBEC MINS DE LA VOIRIE 255 BL CREMAZIE E #800 H2M ILS						9F								
1001	43384700	LOT MINTO AVE														
2002		10 180	P197		2500	7400	1,85000									
3001								6B	2B1	1			1	E04	204-1	
4204 4604		PROVINCE DE QUEBEC MINS DE LA VOIRIE 255 BL CREMAZIE E #800 H2M ILS						9F								
1001	43384800	LOT MINTO AVE														
2002		10 180	P196		2500	7400	1,85000									
3001								6B	2B1	1			1	E04	204-1	
4204 4604		PROVINCE DE QUEBEC MINS DE LA VOIRIE 255 BL CREMAZIE E #800 H2M ILS						9F								
1001	43384900	LOT MINTO AVE														
2002		10 180	P195		2500	7400	1,85000									
3001								6B	2B1	1			1	E04	204-1	
4204 4604		PROVINCE DE QUEBEC MINS DE LA VOIRIE 255 BL CREMAZIE E #800 H2M ILS						9F								

CODE	COMPTÉ	EMPLACEMENT - NOM, PROFESSION, RÉSIDENCE						CATEGORIE BÂTIMENT	VALEUR EN DOLLARS				MUNICIPAL	REMARQUES	
		DIV. CAD.	CADASTRE	SUBDIVISION	FRONT	PROFONDEUR	SUPERFICIE		SCOLAIRE	TERR. P. C.	TERRAIN	BÂTISSE			TOTAL
1001	43385000	LOT MINTO AVE													
2002		10 180	P194		2500	7400	1,85000								
3001								68	2B1	1		1	E04	204-1	
4204		PROVINCE DE QUEBEC MINS DE LA VOIRIE						9F							
4604		255 BL CREMAZIE E #800 H2M ILS													
1001	43385100	LOT MINTO AVE													
2002		10 180	P193		2500	3300	82500								
2004		10 180	P192		2500	3300	82500								
2999							1,65000								
3001								68	2B1	1		1	E04	204-1	
4204		PROVINCE DE QUEBEC MINS DE LA VOIRIE						9F							
4604		255 BL CREMAZIE E #800 H2M ILS													
1001	43385110	LOT AVE MINTO													
2002		10 180	P200		2540	3300	82800								
2002					2500										
3001								68	2B1	1		1	E04	204-1	
4204		PROVINCE DE QUEBEC MINS DE LA VOIRIE						9F							
4604		255 BL CREMAZIE E #800 H2M ILS													
1001	43385120	LOT AVE MINTO													
2002		10 180	P199		2500	3300	82500								
3001								68	2B1	1		1	E04	204-1	
4204		PROVINCE DE QUEBEC MINS DE LA VOIRIE						9F							
4604		255 BL CREMAZIE E #800 H2M ILS													
1001	43385130	LOT AVE MINTO													
2002		10 180	P198		2500	3300	82500								
3001								68	2B1	1		1	E04	204-1	
4204		PROVINCE DE QUEBEC MINS DE LA VOIRIE						9F							
4604		255 BL CREMAZIE E #800 H2M ILS													
1001	43385140	LOT AVE MINTO													

CODE	COMPTE	EMPLACEMENT - NOM, PROFESSION, RÉSIDENCE					CATEGORIE BÂTIMENT	SCOLAIRE		VALEUR EN DOLLARS			MUNICIPAL	REMARQUES	
		DIV. CAD.	CADASTRE	SUBDIVISION	FRONT	PROFONDEUR		SUPERFICIE	TERR. P. C.	TERRAIN	BÂTIMENT	TOTAL			
2002	43385140	10	180	P197	2500	3300	82500								
3001								6B	2B1	1			1 E04	204-1	
4204		PROVINCE DE QUEBEC MINS DE LA VOIRIE					9F	1							
4604		255 BL CREMAZIE E #800 H2M ILS													
1001	43385150	LOT AVE MINTO													
2002		10	180	P196	2500	3300	82500								
3001								6B	2B1	1			1 E04	204-1	
4204		PROVINCE DE QUEBEC MINS DE LA VOIRIE					9F	1							
4604		255 BL CREMAZIE E #800 H2M ILS													
1001	43385160	LOT AVE MINTO													
2002		10	180	P195	2500	3300	82500								
3001								6B	2B1	1			1 E04	204-1	
4204		PROVINCE DE QUEBEC MINS DE LA VOIRIE					9F	1							
4604		255 BL CREMAZIE E #800 H2M ILS													
1001	43385170	LOT AVE MINTO													
2002		10	180	P194	2500	3300	82500								
3001								6B	2B1	1			1 E04	204-1	
4204		PROVINCE DE QUEBEC MINS DE LA VOIRIE					9F	1							
4604		255 BL CREMAZIE E #800 H2M ILS													
1001	43385180	PTIE 1027-35 AVE MINTO													
2002		10	180	P193	2500	7400	1,95000								
2004		10	180	P192	2500	7400	1,85000								
2999							3,70000								
3001								6B	2B1	1			1 E04	204-1	
4204		PROVINCE DE QUEBEC MINS DE LA VOIRIE					9F	1							
4604		255 BL CREMAZIE E #800 H2M ILS													
1001	43385200	LOT MINTO AVE													
2002		10	180	P191	2500	3300	82500								
2004		10	180	P190	2500	3300	82500								
		MICROFICHE		53 F-08											

CODE	COMPTE	EMPLACEMENT - NOM, PROFESSION, RÉSIDENCE						CATEGORIE BÂTIMENT	SCOLAIRE		VALEUR EN DOLLARS			MUNICIPAL	REMARQUES	
		OW: CAD	CADASTRE	SUBDIVISION	FRONT	PROFONDEUR	SUPERFICIE		TERR.	P. C.	TERRAIN	BÂTISSSE	TOTAL			
2999	43385200						1,65000									
3001								6B	2B1	1			1	E04	204-1	
4204		PROVINCE DE QUEBEC MINS DE LA VOIRIE						9F	1							
4604		255 BL CREMAZIE E #800 M2M ILS														
1001	43385400	LOT ARR MINTO AVE														
2002		10 180	P189		2500	7400	1,05000									
3001								6B	2B1	1			1	E04	204-1	
4204		PROVINCE DE QUEBEC MINS DE LA VOIRIE						9F	1							
4604		255 BL CREMAZIE E #800 M2M ILS														
1001	43385500	LOT MINTO AVE														
2002		10 180	P180		2500	7400	1,05000									
3001								6B	2B1	1			1	E04	204-1	
4204		PROVINCE DE QUEBEC MINS DE LA VOIRIE						9F	1							
4604		255 BL CREMAZIE E #800 M2M ILS														
1001	43385510	LOT MINTO AVE														
2002		10 180	P187		2490	3300	02200									
3001								6B	2B1	1			1	E04	204-1	
4204		PROVINCE DE QUEBEC MINS DE LA VOIRIE						9F	1							
4604		255 BL CREMAZIE E #800 M2M ILS														
1001	43385515	LOT AV MINTO														
2002		10 180	P187		010	3300	300									
2004		10 180	P186		2480	3300	01800									
2999							02100									
3001								6B	2B1	1			1	E04	204-1	
4204		PROVINCE DE QUEBEC MINS DE LA VOIRIE						9F	1							
4604		255 BL CREMAZIE E #800 M2M ILS														
1001	43385520	LOT AVE MINTO														
2002		10 180	P185		2480	3300	01800									
2004		10 180	P186		020	3300	700									
		MICROFICHE		53 G-08												

CODE	COMPTE	EMPLACEMENT - NOM, PROFESSION, RÉSIDENCE						CATEGORIE BÂTIMENT	VALEUR EN DOLLARS			MUNICIPAL *	REMARQUES		
		DIV. CAD.	CADASTRE	SUBDIVISION	FRONT	PROFONDEUR	SUPERFICIE		SCOLAIRE	TERRAIN	BÂTISSE			TOTAL	
2999	43385520						82500								
3001								68	281	1		1	E04	204-1	
4204		PROVINCE DE QUEBEC MINS DE LA VOIRIE						9F							
4604		255 BL CREMAZIE E #800 H2M ILS													
1001	43385530	PTIE LOT MINTO AVE													
2002		10 180	P185		020	3000	700								
2004		10 180	P184		2500	3300	82500								
2999							83200								
3001								68	281	1		1	E04	204-1	
4204		PROVINCE DE QUEBEC MINS DE LA VOIRIE						9F							
4604		255 BL CREMAZIE E #800 H2M ILS													
1001	43385540	LOT AVE MINTO													
2002		10 180	P191		2500	7400	1,85000								
2004		10 180	P190		2500	7400	1,85000								
2999							3,70000								
3001								68	281	1		1	E04	204-1	
4204		PROVINCE DE QUEBEC MINS DE LA VOIRIE						9F							
4604		255 BL CREMAZIE E #800 H2M ILS													
1001	43385550	LOT AVE MINTO													
2002		10 180	P189		2500	3300	82500								
3001								68	281	1		1	E04	204-1	
4204		PROVINCE DE QUEBEC MINS DE LA VOIRIE						9F							
4604		255 BL CREMAZIE E #800 H2M ILS													
1001	43385560	LOT AV MINTO													
2002		10 180	P188		2500	3300	82500								
3001								68	281	1		1	E04	204-1	
4204		PROVINCE DE QUEBEC MINS DE LA VOIRIE						9F							
4604		255 BL CREMAZIE E #800 H2M ILS													
1001	43385570	LOT AVE MINTO													

CODE	COMPTÉ	EMPLACEMENT - NOM, PROFESSION RÉSIDENCE						CATEGORIE BÂTIMENT	SCOLAIRE		VALEUR EN DOLLARS			MUNICIPAL	REMARQUES	
		DIV. CAD.	CADASTRE	SUBDIVISION	FRONT	PROFONDEUR	SUPERFICIE		TERR. P. C.	TERRAIN	BÂTISSE	TOTAL				
2002	43385570	10 180	P187		2490	7400	1,84300									
3001								68	281	1			1	ED4	204-1	
4204		PROVINCE DE QUEBEC MINS DE LA VOIRIE						9F								
4604		255 BL CREMAZIE E #800 H2M ILS														
1001	43385600	LOT MINTO AVE														
2002		10 180	P187		010	7400	700									
2004		10 180	P186		2490	7400	1,83500									
2999							1,84200									
3001								68	281	1			1	ED4	204-1	
4204		PROVINCE DE QUEBEC MINS DE LA VOIRIE						9F								
4604		255 BL CREMAZIE E #800 H2M ILS														
1001	43385610	LOT MINTO AVE														
2002		10 180	P186		020	7400	1500									
2004		10 180	P185		2480	7400	1,83500									
2999							1,85000									
3001								68	281	1			1	ED4	204-1	
4204		PROVINCE DE QUEBEC MINS DE LA VOIRIE						9F								
4604		255 BL CREMAZIE E #800 H2M ILS														
1001	43385620	LOT MINTO AVE														
2002		10 180	P184		2500	7400	1,85000									
2004		10 180	P185		020	7400	1500									
2999							1,86500									
3001								68	281	1			1	ED4	204-1	
4204		PROVINCE DE QUEBEC MINS DE LA VOIRIE						9F								
4604		255 BL CREMAZIE E #800 H2M ILS														
1001	43385630	LOT MINTO AVE														
2002		10 180	P183		2500	3300	82500									
3001								68	281	1			1	ED4	204-1	
4204		PROVINCE DE QUEBEC MINS DE LA VOIRIE						9F								
4604		255 BL CREMAZIE E #800 H2M ILS														
1001	43385640	LOT MINTO AVE														

CODE	COMPTÉ	EMPLACEMENT - NOM, PROFESSION, RÉSIDENCE						CATEGORIE BÂTIMENT	SCOLAIRE		VALEUR EN DOLLARS			MUNICIPAL	REMARQUES	
		DIV. CAD	CADASTRE	SUBDIVISION	FRONT	PROFONDEUR	SUPERFICIE		IND	TERR P.C.	TERRAIN	BÂTISSE	TOTAL			
2002	43385640	10 180	P182		2500	3300	82500									
3001								68	281		1			1	E04 204-1	
4204		PROVINCE DE QUEBEC MINS DE LA VOIRIE						9F								
4604		255 BL CREMAZIE E #800 H2M ILS														
1001	43385650	LOT MINTO AVE														
2002		10 180	P181		2500	3300	82500									
3001								68	281		1			1	E04 204-1	
4204		PROVINCE DE QUEBEC MINS DE LA VOIRIE						9F								
4604		255 BL CREMAZIE E #800 H2M ILS														
1001	43385660	LOT MINTO AVE														
2002		10 180	P180		2500	7400	1,85000									
3001								68	281		1			1	E04 204-1	
4204		PROVINCE DE QUEBEC MINS DE LA VOIRIE						9F								
4604		255 BL CREMAZIE E #800 H2M ILS														
1001	43385670	LOT MINTO AVE														
2002		10 180	P179		2500	7400	1,85000									
2004		10 180	P178		2500	7400	1,85000									
2006		10 180	P313		3500	7400	2,06800									
2999					2090		5,71800									
3001								68	281		1			1	E04 204-1	
4204		PROVINCE DE QUEBEC MINS DE LA VOIRIE						9F								
4604		255 BL CREMAZIE E #800 H2M ILS														
1001	43385700	LOT MINTO AVE														
2002		10 180	P183		2500	7400	1,85000									
3001								68	281		1			1	E04 204-1	
4204		PROVINCE DE QUEBEC MINS DE LA VOIRIE						9F								
4604		255 BL CREMAZIE E #800 H2M ILS														
1001	43385800	LOT MINTO AVE														

CODE	COMPTE	EMPLACEMENT - NOM PROFESSION RÉSIDENCE					CATEGORIE BÂTIMENT	SCOLAIRE		VALEUR EN DOLLARS			MUNICIPAL	REMARQUES		
		DIV. CAD.	CADASTRE	SUBDIVISION	FRONT	PROFONDEUR		SUPERFICIE	TERR.	P. C.	TERRAIN	BÂTISSE			TOTAL	
2002	43385800	10 180	P182		2500	7400	1,85000									
3001								68	281	1			1	E04	204-1	
4204		PROVINCE DE QUEBEC MINS DE LA VOIRIE														
4604		255 BL CREMAZIE E #800 H2K ILS														
1001	43385900	LOT MINTO AVE														
2002		10 180	P181		2500	7400	1,85000									
3001								68	281	1			1	E04	204-1	
4204		PROVINCE DE QUEBEC MINS DE LA VOIRIE														
4604		255 BL CREMAZIE E #800 H2M ILS														
1001	43386000	LOT MINTO AVE														
2002		10 180	P180		2500	3300	82500									
3001								68	281	1			1	E04	204-1	
4204		PROVINCE DE QUEBEC MINS DE LA VOIRIE														
4604		255 BL CREMAZIE E #800 H2M ILS														
1001	43386100	LOT MINTO AV														
2002		10 180	P179		2500	3300	82500									
2004		10 180	P178		2500	3300	82500									
2006		10 180	P313		2090	3300	56700									
2999					1470											
3001							2,23700									
4204		PROVINCE DE QUEBEC MINS DE LA VOIRIE														
4604		255 BL CREMAZIE E #800 H2M ILS														
7001		UPPER LACHINE ROAD														
7002		VOIES DU C P R														
7003		BL DE MAISONNEUVE O														
1001	43386250	LOT MINTO AV														
2002		10 180	P174		2500	7800	1,95000									
2004		10 180	P165		2500	7800	1,95000									
2006		10 180	P164		2500	7800	1,95000									
2008		10 180	P163		2500	7800	1,95000									
2010		10 180	P162		2500	7800	1,95000									
2012		10 180	P161		2500	7800	1,95000									
2014		10 180	P160		2500	7800	1,95000									

CODE	COMPTÉ	EMPLACEMENT - NOM, PROFESSION, RESIDENCE					CATEGORIE BÂTIMENT	SCOLAIRE		VALEUR EN DOLLARS			MUNICIPAL	REMARQUES	
		DIV. CAD.	CADASTRE	SUBDIVISION	FRONT	PROFONDEUR		SUPERFICIE	TERR.	TERR. P. C.	TERRAIN	BÂTISSE			TOTAL
2016	43386250	10	180	P159	2500	7800	1,95000								
2018		10	180	P158	2500	7800	1,95000								
2020		10	180	P157	2500	7800	1,95000								
2022		10	180	P156	2500	7800	1,95000								
2024		10	180	P155	2500	7800	1,95000								
2026		10	180	P173	2500	7800	1,95000								
2028		10	180	P176	2500	7800	1,95000								
2030		10	180	P175	2500	7800	1,95000								
2032		10	180	P172	2500	7800	1,95000								
2034		10	180	P171	2500	7800	1,95000								
2036		10	180	P170	2500	7800	1,95000								
2038		10	180	P169	2500	7800	1,95000								
2040		10	180	P168	2500	7800	1,95000								
2042		10	180	P167	2500	7800	1,95000								
2044		10	180	P166	2500	7800	1,95000								
2999							42,90000								
3001								68	281	1			1 E04 204-1		
4204		PROVINCE DE QUEBEC MRS. DE LA VOIRIE													
4604		295 ST CREMAZIE E #800 H2M 1L5													
7801		2241 HINTO AV VOIR SUIVANT 5380 SHERBROOKE O													
7802		SHERBROOKE O													
1001	43386350	LOT HINTO AVE													
2002		10	180	P176	2500	3200	80000								
2004		10	180	P161	2500	3200	80000								
2006		10	180	P160	2500	3200	80000								
2008		10	180	P159	2500	3200	80000								
2010		10	180	P158	2500	3200	80000								
2012		10	180	P157	2500	3200	80000								
2014		10	180	P156	2500	3200	80000								
2016		10	180	P155	2500	3200	80000								
2018		10	180	154	2500	11000	2,75000								
2020		10	180	153	2500	11000	2,75000								
2022		10	180	152	2500	11000	2,75000								
2024		10	180	P175	2500	3200	80000								
2026		10	180	P174	2500	3200	80000								
2028		10	180	P173	2500	3200	80000								
2030		10	180	P172	2500	3200	80000								
2032		10	180	P171	2500	3200	80000								
2034		10	180	P170	2500	3200	80000								
2036		10	180	P169	2500	3200	80000								
2038		10	180	P168	2500	3200	80000								
2040		10	180	P167	2500	3200	80000								
2042		10	180	P166	2500	3200	80000								
2044		10	180	P165	2500	3200	80000								
2046		10	180	P164	2500	3200	80000								
2048		10	180	P163	2500	3200	80000								
2050		10	180	P162	2500	3200	80000								
2999							25,85000								
3001								68	281	1			1 E04 204-1		

CODE	COMpte	EMPLACEMENT - NOM, PROFESSION, RESIDENCE							CATEGORIE D'IMMEUBLE	SCOLAIRE		VALEUR EN DOLLARS			MUNICIPAL	REMARQUES
		DIV. CAD.	CADASTRE	SUBDIVISION	FRONT	PROFONDEUR	SUPERFICIE	TERR.		P. C.	TERRAIN	BÂTISSE	TOTAL			
4204 4604	43386350	PROVINCE DE QUEBEC MINS DE LA VOIRIE 255 BL CRÉMAZIE E #800 H2M ILS							9F							
1001	43388900	LOT MINTO AVE														
2002 2902		10 180	P151		1636 1526	393 392	6000									
3001								68	281	1			1 E04	204-1		
4204 4604		PROVINCE DE QUEBEC MINS DE LA VOIRIE 255 BL CRÉMAZIE E #800 H2M ILS							9F							
1001	43389000	LOT MINTO AVE														
2002 2002		10 180	P150		2500 2470	393	10500									
3001								68	281	1			1 E04	204-1		
4204 4604		PROVINCE DE QUEBEC MINS DE LA VOIRIE 255 BL CRÉMAZIE E #800 H2M ILS							9F							
1001	43389100	LOT MINTO AVE														
2002 2002		10 180	P148-PA		2500 2478	394 393	10500									
3001								68	281	1			1 E04	204-1		
4204 4604		PROVINCE DE QUEBEC MINS DE LA VOIRIE 255 BL CRÉMAZIE E #800 H2M ILS							9F							
1001	43391000	LOT MINTO AVE														
2002		10 180	P148		2500	IRR	11400									
2002					2300	394										
2004		10 180	P128		2500	3200	80000									
2006		10 180	P127		2500	3200	80000									
2008		10 180	P126		2500	3200	80000									
2010		10 180	P125		2500	3200	80000									
2012		10 180	P147		2500	3200	77500									
2012					2338	IRR										
2014		10 180	P146		2500	3200	80000									
2014		10 180	P145		2500	3200	80000									
2018		10 180	P144		2500	3200	80000									
2020		10 180	P143		2500	3200	80000									
2022		10 180	P133		2500	3200	80000									
2024		10 180	P142		2500	3200	80000									
2026		10 180	P141		2500	3200	80000									
2028		10 180	P140		2500	3200	80000									

CODE	COMPTÉ	EMPLACEMENT - NOM PROFESSION. RESIDENCE						CATEGORIE BATIMENT	SCOLAIRE		VALEUR EN DOLLARS			MUNICIPAL #	REMARQUES	
		DIV. CAD	CADASTRE	SUBDIVISION	FRONT	PROFONDEUR	SUPERFICIE		TERR. P. C.	TERRAIN	BAYISSE	TOTAL				
2030	43391000	10 180	P139		2500	3200	80000									
2032		10 180	P132		2500	3200	80000									
2034		10 180	P131		2500	3200	80000									
2036		10 180	P138		2500	3200	80000									
2038		10 180	P130		2500	3200	80000									
2040		10 180	P129		2500	3200	80000									
2042		10 180	P137		2500	3200	80000									
2044		10 180	P136		2500	3200	80000									
2046		10 180	P135		2500	3200	80000									
2048		10 180	P134		2500	3200	80000									
2999							18,48900									
3001								68	2B1	1			1	ED4	204-1	
4204		PROVINCE DE QUEBEC MINS DE LA VOIRIE						9F	1							
4604		255 BL CREMAZIE E 4800 H2M ILS														
1001	43391600	LOT MINTO AVE														
2002		10 180	P124		2500	7800	1,95000									
2004		10 180	P123		2500	7800	1,95000									
2999							3,90000									
3001								68	2B1	1			1	ED4	204-1	
4204		PROVINCE DE QUEBEC MINS DE LA VOIRIE						9F	1							
4604		255 BL CREMAZIE E 4800 H2M ILS														
1001	43391700	LOT MINTO AVE														
2002		10 180	P122		2500	7800	1,95000									
3001								68	2B1	1			1	ED4	204-1	
4204		PROVINCE DE QUEBEC MINS DE LA VOIRIE						9F	1							
4604		255 BL CREMAZIE E 4800 H2M ILS														
1001	43391800	LOT MINTO AVE														
2002		10 180	P121		2500	7800	1,95000									
3001								68	2B1	1			1	ED4	204-1	
4204		PROVINCE DE QUEBEC MINS DE LA VOIRIE						9F	1							
4604		255 BL CREMAZIE E 4800 H2M ILS														
1001	43391900	LOT MINTO AVE														
2002		10 180	P120		2500	7800	1,95000									
3001								68	2B1	1			1	ED4	204-1	

CODE	COMPTE	EMPLACEMENT - NOM, PROFESSION, RÉSIDENCE						CATEGORIE BÂTIMENT	SCOLAIRE		VALEUR EN DOLLARS			MUNICIPAL *	REMARQUES	
		DIV CAD	CADASTRE	SUBDIVISION	FRONT	PROFONDEUR	SUPERFICIE		TERR P.C.	TERRAIN	BÂTISSE	TOTAL				
4204 4604	43391900	PROVINCE DE QUEBEC MINS DE LA VOIRIE 255 BL CREMAZIE F #800 H2M 1L5						9F								
1001	43392000	LOT MINTO AVE														
2002		10 180	P119		2500	7800	1,95000									
3001								68	281	1			1	E04	204-1	
4204 4604		PROVINCE DE QUEBEC MINS DE LA VOIRIE 255 BL CREMAZIE E #800 H2M 1L5						9F								
1001	43392100	LOT MINTO AV														
2002		10 180	P118		2500	7800	1,95000									
3001								68	281	1			1	E04	204-1	
4204 4604		PROVINCE DE QUEBEC MINS DE LA VOIRIE 255 BL CREMAZIE E #800 H2M 1L5						9F								
7001		RUELLE CH DE LA COTE ST ANTOINE TRAVERSEZ														
7002		CH DE LA COTE ST ANTOINE														
7003		SHERBROOKE O														
7004		BL DE MAISONNEUVE O														
7005		VOIES DU C P R														
7006		UPPER LACHINE ROAD														
7007		RUELLE														
1001	43392110	LOT MINTO AVE														
2002		10 180	P140		2500	7800	1,95000									
2004		10 180	P133		2500	7800	1,95000									
2006		10 180	P132		2500	7800	1,95000									
2008		10 180	P131		2500	7800	1,95000									
2010		10 180	P130		2500	7800	1,95000									
2012		10 180	P129		2500	7800	1,95000									
2014		10 180	P128		2500	7800	1,95000									
2016		10 180	P127		2500	7800	1,95000									
2018		10 180	P126		2500	7800	1,95000									
2020		10 180	P125		2500	7800	1,95000									
2022		10 180	P139		2500	7800	1,95000									
2024		10 180	P138		2500	7800	1,95000									
2026		10 180	P137		2500	7800	1,95000									
2028		10 180	P135A		2500	7800	1,95000									
2030		10 180	P135		2500	7800	1,95000									
2032		10 180	P134		2500	7800	1,95000									
2034		10 180	P151		1540	7800	1,23900									
2034					1625											
2036		10 180	P150		2500	7800	1,95000									
2038		10 180	P148A		2500	7800	1,95000									

CODE	COMPTE	EMPLACEMENT - NOM, PROFESSION, RESIDENCE					CATEGORIE BÂTIMENT	SCOLAIRE		VALEUR EN DOLLARS			MUNICIPAL	REMARQUES		
		DIV. CAD.	CADASTRE	SUBDIVISION	FRONT	PROFONDEUR		SUPERFICIE	TERR.	P. C.	TERRAIN	BÂTISSE			TOTAL	
2040	43392110	10 180	P146		2500	7800	1,95000									
2042		10 180	P147		2500	7800	1,95000									
2044		10 180	P146		2500	7800	1,95000									
2046		10 180	P145		2500	7800	1,95000									
2048		10 180	P144		2500	7800	1,95000									
2050		10 180	P143		2500	7800	1,95000									
2052		10 180	P142		2500	7800	1,95000									
2054		10 180	P141		2500	7800	1,95000									
2999							51,93900									
3001								68	281	1			1 E04	204-1		
4204		PROVINCE DE QUEBEC MINS DE LA VOIRIE														
4604		255 BL CREMAZIE E #800 H2M ILS														
1001	43392120	LOT MINTO AVE														
2002		10 180	P118		2500	3800	95000									
2004		10 180	P120		2500	3800	95000									
2006		10 180	P119		2500	3800	95000									
2008		10 180	P124		2500	3800	95000									
2010		10 180	P123		2500	3800	95000									
2012		10 180	P122		2500	3800	95000									
2014		10 180	P121		2500	3800	95000									
2999							6,65000									
3001								68	281	1			1 E04	204-1		
4204		PROVINCE DE QUEBEC MINS DE LA VOIRIE														
4604		255 BL CREMAZIE E #800 H2M ILS														
1001	43392130	LOT MINTO AVE														
2002		10 179	P31		780	5280	41200									
2004		10 179	P30		2670	5280	1,22500									
2006						4340										
2999							1,63700									
3001								68	281	1			1 E04	204-1		
4204		PROVINCE DE QUEBEC MINS DE LA VOIRIE														
4604		255 BL CREMAZIE E #800 H2M ILS														
1001	43392140	LOT MINTO AV														
2002		10 179	P11		2500	4500	1,12500									
3001								68	281	1			1 E04	204-1		
4204		PROVINCE DE QUEBEC MINS DE LA VOIRIE														
4604		255 BL CREMAZIE E #800 H2M ILS														
7002		ST JACQUES														
7003		DEBUT DE BOTREL														

CODE	COMPTE	EMPLACEMENT - NOM, PROFESSION, RÉSIDENCE						CATEGORIE BÂTIMENT	SCOLAIRE		VALEUR EN DOLLARS			MUNICIPAL	REMARQUES
		DIV. CAD.	CADASTRE	SUBDIVISION	FRONT	PROFONDEUR	SUPERFICIE		TERR.	P. C.	TERRAIN	BÂTISSE	TOTAL		
7004 7065	43392140	CH. DE LA CÔTE ST ANTOINE 3755-61 BOTREL VOIR 5369 CH DE LA COTE ST ANTOINE													
1001 2002 3001	43392200	3773-75 BOTREL													
		10	180	13	2500	10000	2,50000								
4201 4601		LA VILLE DE MONTRÉAL - SERVICE DE LA GESTION IMMOBILIERE 507 PLACE D'ARMES #300 MONTRÉAL H2Y 2W8						PF							
1001 2002 3001	43392300	3777-79 BOTREL													
		10	180	12	2500	10000	2,50000								
4201 4601 4202 4602		M JEAN SEVIGNY 957 LE WILLIERS BOUCHERVILLE J4B 3Z1 MME MADELEINE SEVIGNY 4041 AV DE VENDOME H4A 3N2						PF SF							
1001 2002 3001	43392400	3783-85 BOTREL													
		10	180	11	2500	10000	2,50000								
4204 4604 4207 4607		MME EDOUARD GOYER IRENE CAILLEE 3785 BOTREL H4A 3G8 MME JEAN L BEAUDRY (CECILE CAILLEE) 3785 BOTREL H4A 3G8						SF SF							
1001 2002 3001	43392500	3791-93 BOTREL													
		10	180	10	2500	10000	2,50000								
4204 5701 5702		SUCCESSION OMER ST AUBIN, MARCHAND ATT HELENE ST AUBIN 3791 BOTREL MTL H4A 3G8						OFF							
1001 2002 3001	43392600	3795-97 BOTREL													
		10	180	9	2500	10000	2,50000								
		MICROFICHE 53 8-09													

CODE	COMPTÉ	EMPLACEMENT - NOM, PROFESSION, RÉSIDENCE					CATEGORIE BÂTIMENT	SCOLAIRE		VALEUR EN DOLLARS			MUNICIPAL	REMARQUES	
		DIV. CAD.	CADASTRE	SUBDIVISION	FRONT	PROFONDEUR		SUPERFICIE	TERR. P. C.	TERRAIN	BÂTISSSE	TOTAL			
4217 4617	43392600	MME JACQUES LORANGE (GISELE BRICAULT) 3797 BÔTREL N4A 3G8					5F	CI							
1001	43392700	3801 BÔTREL													
2002		10	180	8	2500	10000									
3001															
4201 4601		M. ANDRAS GIDAY 3801 BÔTREL N4A 3G8					5A								
4202 4602		MRS ANDRAS GIDAY (SUSAN BECKER) 3801 BÔTREL N4A 3G8					5A								
1001	43392800	3809-11 BÔTREL													
2002		10	180	7	2500	10000									
3001															
4201 4601		MME MARC DAMPHOUSSE (CHANTAL PAYETTE) 3811 BÔTREL N4A 3G8					5F								
4202 4602		MME ROLAND DESINDES (MARYSE PAYETTE) 2276 MARCIL N4A 2Z1					5F								
1001	43392900	3815-17 BÔTREL													
2002		10	180	6	2500	10000									
3001															
4201 4601		M ANDRE TURIN 3817 BÔTREL N4A 3G8					5F								
4202 4602		Mlle MADELEINE MARIER 1540 SUMMERHILL AV #210 H3H 1C1					5F								
1001	43393000	3821-23 BÔTREL													
2002		10	180	5	2500	10000									
3001															
4212 4612		MME LOUIS MERCIER (MANON TOURANGEAU) 3823 BÔTREL N4A 3G8					5F								
1001	43393100	3829-31 BÔTREL													
2002		10	180	4	2500	10000									
2004		10	180	F3	600	10000									
		MICROFICHE 53 C-09													

CODE	COMPTE	EMPLACEMENT - NOM, PROFESSION, RÉSIDENCE						CATEGORIE BÂTIMENT	SCOLAIRE	VALEUR EN DOLLARS			MUNICIPAL	REMARQUES	
		DIV. CAD.	CADASTRE	SUBDIVISION	FRONT	PROFONDEUR	SUPERFICIE			TERR. P. C.	TERRAIN	BÂTISSSE			TOTAL
2999	43393100						3,10000								
3001								28	I 2B1	21700	26200	47900	T R 1		
4201		MME DIMITRI ASSAD (MAVIS HOGAN)						2F							
4201		2307 AV WILSON H4R 2T4													
1001	43393200	3637-39 BOTREL													
2002		10 180	P3		1900	10000	1,90000								
2004		10 160	P2		1310	10000	1,30800								
2999							3,20800								
3001								28	I 2B1	22500	55900	78400	T R 1		
4201		M JEAN LETENDRE 602						1F							
4401		3837 BOTREL H4A 3G8													
4202		MME COLETTE RICHER-BELLINI 402						2F							
1001	43393300	3841-43 BOTREL													
2002		10 180	1		2500	10000	2,50000								
2004		10 180	P2		1110	10000	1,19200								
2999							3,69200								
3001								28	I 2B1	25800	54000	79800	T R 1		
4217		Mlle GABRIELLE PRUD HOMME, SECRETAIRE						3F							
4417		3841 BOTREL H4A 3G8													
4218		Mlle SUZANNE PRUD HOMME, INFIRMIERE						3F							
4418		3841 BOTREL H4A 3G8													
7001		3865 BOTREL VOIR 5382 AVE NOTRE DAME DE GRACE													
7002		AVE NOTRE DAME DE GRACE													
7003		TRAVERSEZ													
7004		AVE NOTRE DAME DE GRACE													
1001	43393400	LOT BOTREL													
2002		10 180	276		2320	9790	2,27100								
3001								68	2B1	1			1 E04	204-1	
4204		PROVINCE DE QUEBEC RINS DE LA VOIRIE						3F							
4504		255 BL CREMAZIE E 4800 H2M ILS													
1001	43393500	LOT BOTREL													
2002		10 180	104		2500	9700	2,44600								
3001								68	2B1	1			1 E04	204-1	

CODE	COMPTE	EMPLACEMENT - NOM, PROFESSION, RÉSIDENCE						CATEGORIE BÂTIMENT	SCOLAIRE		VALEUR EN DOLLARS			MUNICIPAL *	REMARQUES	
		DIV. CAD.	CADASTRE	SUBDIVISION	FRONT	PROFONDEUR	SUPERFICIE		TERR. P.	C.	TERRAIN	BÂTISSE	TOTAL			
4204 4604	43393500	PROVINCE DE QUEBEC MINS DE LA VOIRIE 255 BL CREMAZIE E #800 M2M ILS						9F	1							
1001	43393600	LOT BOTREL														
2002		10 180		105	2500	9780										
2004		10 180		P106		015	9780					1200				
2004					IRR											
2999							2,45780									
3001								68	281		1			1 E04	204-1	
4204 4604		PROVINCE DE QUEBEC MINS DE LA VOIRIE 255 BL CREMAZIE E #800 M2M ILS						9F	1							
1001	43393700	LOT BOTREL														
2002		10 180		P106	2487	9782	2,43300									
3001								68	281		1			1 E04	204-1	
4204 4604		PROVINCE DE QUEBEC MINS DE LA VOIRIE 255 BL CREMAZIE E #800 M2M ILS						9F	1							
1001	43393800	LOT BOTREL														
2002		10 180		107	2500	9770	2,44300									
3001								68	281		1			1 E04	204-1	
4204 4604		PROVINCE DE QUEBEC MINS DE LA VOIRIE 255 BL CREMAZIE E #800 M2M ILS						9F	1							
1001	43393900	LOT BOTREL														
2002		10 180		108	2500	9770	2,44300									
3001								68	281		1			1 E04	204-1	
4204 4604		PROVINCE DE QUEBEC MINS DE LA VOIRIE 255 BL CREMAZIE E #800 M2M ILS						9F	1							
1001	43394000	LOT BOTREL														
2002		10 180		109	2500	9760	2,44000									
3001								68	281		1			1 E04	204-1	

CODE	COMPTE	EMPLACEMENT - NOM, PROFESSION, RÉSIDENCE						CATEGORIE BÂTIMENT	SCOLAIRE		VALEUR EN DOLLARS			MUNICIPAL *	REMARQUES	
		DIV. CAD.	CADASTRE	SUBDIVISION	FRONT	PROFONDEUR	SUPERFICIE		TERR.	P. C.	TERRAIN	BÂTISSE	TOTAL			
4204 4604	43394000	PROVINCE DE QUEBEC MINS DE LA VOIRIE 255 BL CREMAZIE E #800 H2M ILS						9F								
1001	43394100	LOT BOTREL														
2002		10	180	110	2500	9760	2,44000									
3001								68	2B1	1			1	ED9	209-1	
4204 4604		PROVINCE DE QUEBEC MINS DE LA VOIRIE 255 BL CREMAZIE E #800 H2M ILS						9F								
1001	43394200	LOT BOTREL														
2002		10	180	111	2500	9750	2,44000									
3001								68	2B1	1			1	ED9	209-1	
4204 4604		PROVINCE DE QUEBEC MINS DE LA VOIRIE 255 BL CREMAZIE E #800 H2M ILS						9F								
1001	43394300	LOT BOTREL														
2002		10	180	112	2500	9750	2,43800									
3001								68	2B1	1			1	ED9	209-1	
4204 4604		PROVINCE DE QUEBEC MINS DE LA VOIRIE 255 BL CREMAZIE E #800 H2M ILS						9F								
1001	43394400	LOT BOTREL AVE														
2002		10	180	113	2500	9750	2,43800									
3001								68	2B1	1			1	ED9	209-1	
4204 4604		PROVINCE DE QUEBEC MINS DE LA VOIRIE 255 BL CREMAZIE E #800 H2M ILS						9F								
1001	43394500	LOT BOTREL														
2002		10	180	114	2500	9750	2,43800									
3001								68	2B1	1			1	ED9	209-1	
4204 4604		PROVINCE DE QUEBEC MINS DE LA VOIRIE 255 BL CREMAZIE E #800 H2M ILS						9F								

CODE	COMPTÉ	EMPLACEMENT - NOM, PROFESSION, RÉSIDENCE					CATEGORIE BÂTIMENT	SCOLAIRE		VALEUR EN DOLLARS			MUNICIPAL #	REMARQUES	
		DIV. CAD.	CADASTRE	SUBDIVISION	FRONT	PROFONDEUR		SUPERFICIE	TERR. P.C.	TERRAIN	BÂTISSE	TOTAL			
1001	43394600	LOT 60TREL													
2002		10 180	115		2500	9750	2,43800								
3001								68	281	1			1 E04	204-1	
4204		PROVINCE DE QUEBEC MINS DE LA VOIRIE					9F	1							
4604		255 BL CREMAZIE E #800 H2M ILS													
1001	43394700	LOT 60TREL													
2002		10 180	116		2500	9750	2,43800								
3001								68	281	1			1 E04	204-1	
4204		PROVINCE DE QUEBEC MINS DE LA VOIRIE					9F	1							
4604		255 BL CREMAZIE E #800 H2M ILS													
1001	43394800	LOT 60TREL													
2002		10 180	117		2500	9750	2,43500								
3001								68	281	1			1 E04	204-1	
4204		PROVINCE DE QUEBEC MINS DE LA VOIRIE					9F	1							
4604		255 BL CREMAZIE E #800 H2M ILS													
1001	43394850	LOT 60TREL													
2002		10 180	219-3		3000	2430	72900								
2004		10 180	221-2		3000	2430	72900								
2006		10 180	218-2		3000	2430	72900								
2008		10 180	220-3		3000	2430	72900								
2999							2,91600								
3001								68	281	1			1 E04	204-1	
4204		PROVINCE DE QUEBEC MINS DE LA VOIRIE					9F	1							
4604		255 BL CREMAZIE E #800 H2M ILS													
7001		CH DE LA COTE ST ANTOINE													
7002		DEBUT DE ADDINGTON													
7003		ST JACQUES													
1001	43394900	LOT ADDINGTON													
2002		10 179	7		2500	9500	2,37500								
3001								68	281	1			1 E04	204-1	

CODE	COMPTÉ	EMPLACEMENT - NOM, PROFESSION, RÉSIDENCE						CATEGORIE BÂTIMENT	SCOLAIRE		VALEUR EN DOLLARS			MUNICIPAL	REMARQUES	
		DIV. CAD.	CADASTRE	SUBDIVISION	FRONT	PROFONDEUR	SUPERFICIE		TERR.	P. C.	TERRAIN	BÂTISSE	TOTAL			
4204 4604	43394900	PROVINCE DE QUEBEC MINS DE LA VOIRIE 255 BL CREMAZIE E #800 H2M ILS						9F								
1001	43395000	LOT ADDINGTON														
2002		10 179	B		2500	9500					2,37500					
3001								6B	2B1	1			1	E04 204-1		
4204 4604		PROVINCE DE QUEBEC MINS DE LA VOIRIE 255 BL CREMAZIE E #800 H2M ILS						9F								
1001	43395100	LOT ADDINGTON														
2002		10 179	9		2500	9500					2,37500					
3001								6B	2B1	1			1	E04 204-1		
4204 4604		PROVINCE DE QUEBEC MINS DE LA VOIRIE 255 BL CREMAZIE E #800 H2M ILS						9F								
1001	43395200	LOT ADDINGTON														
2002		10 179	10		2500	9500					2,37500					
3001								6B	2B1	1			1	E04 204-1		
4204 4604		PROVINCE DE QUEBEC MINS DE LA VOIRIE 255 BL CREMAZIE E #800 H2M ILS						9F								
1001	43395350	LOT ADDINGTON														
2002		10 179	P11		2500	5000					1,25000					
3001								6B	2B1	1			1	E04 204-1		
4204 4604		PROVINCE DE QUEBEC MINS DE LA VOIRIE 255 BL CREMAZIE E #800 H2M ILS						9F								
1001	43395400	LOT ADDINGTON														
2002		10 179	12		2500	9500					2,37500					
3001								6B	2B1	1			1	E04 204-1		
4204 4604		PROVINCE DE QUEBEC MINS DE LA VOIRIE 255 BL CREMAZIE E #800 H2M ILS						9F								

CODE	COMPTE	EMPLACEMENT - NOM, PROFESSION, RÉSIDENCE						CATEGORIE BÂTIMENT	VALEUR EN DOLLARS			MUNICIPAL	REMARQUES	
		DIV. CAD.	CADASTRE	SUBDIVISION	FRONT	PROFONDEUR	SUPERFICIE		TERR. P.I.C.	TERRAIN	BÂTISSE			TOTAL
1001	43395500	LOT ADDINGTON												
2002		10 179	13		2500	9500	2,37500							
3001								68	281	1		1	E04 204-1	
4204		PROVINCE DE QUEBEC MINS DE LA VOIRIE						9F						
4604		255 BL CREMAZIE E #800 M2M ILS												
1001	43395600	LOT ADDINGTON												
2002		10 179	14		2500	9500	2,37500							
3001								68	281	1		1	E04 204-1	
4204		PROVINCE DE QUEBEC MINS DE LA VOIRIE						9F						
4604		255 BL CREMAZIE E #800 M2M ILS												
1001	43395700	LOT ADDINGTON												
2002		10 179	15		2500	9500	2,37500							
3001								68	281	1		1	E04 204-1	
4204		PROVINCE DE QUEBEC MINS DE LA VOIRIE						9F						
4604		255 BL CREMAZIE E #800 M2M ILS												
1001	43395800	LOT ADDINGTON												
2002		10 179	16		2500	9500	2,37500							
3001								68	281	1		1	E04 204-1	
4204		PROVINCE DE QUEBEC MINS DE LA VOIRIE						9F						
4604		255 BL CREMAZIE E #800 M2M ILS												
1001	43395900	LOT ADDINGTON												
2002		10 179	17		2500	9500	2,37500							
3001								68	281	1		1	E04 204-1	
4204		PROVINCE DE QUEBEC MINS DE LA VOIRIE						9F						
4604		255 BL CREMAZIE E #800 MTL M2M ILS												
1001	43396000	LOT ADDINGTON												
2002		10 179	18		2500	9500	2,37500							
3001								68	281	1		1	E04 204-1	
4204		PROVINCE DE QUEBEC MINS DE LA VOIRIE						9F						
4604		255 BL CREMAZIE E #800 MTL M2M ILS												
		MICROFICHE 53 I-09												

CODE	COMPTE	EMPLACEMENT - NOM, PROFESSION, RÉSIDENCE						C	L	M	N	O	P	Q	R	S	T	U	V	W	REMARQUES	
		DIV. CAD.	CADASTRE	SUBDIVISION	FRONT	PROFONDEUR	SUPERFICIE															CATÉGORIE BÂTIMENT
												TERR. P. C.	TERRAIN	BÂTISSÉ	TOTAL							
4204 4604	43396000	PROVINCE DE QUEBEC MINS DE LA VOIRIE 255 BL CREMAZIE E #800 H2M ILS						9F														
1001	43396100	LOT ADDINGTON																				
2002		10 179	19		2500	9500																
3001										6B		2B1								1	ED# 204-1	
4204 4604		PROVINCE DE QUEBEC MINS DE LA VOIRIE 255 BL CREMAZIE E #800 H2M ILS						9F														
1001	43396200	LOT ADDINGTON																				
2002		10 179	20		2500	9500																
3001										6B		2B1								1	ED# 204-1	
4204 4604		PROVINCE DE QUEBEC MINS DE LA VOIRIE 255 BL CREMAZIE E #800 H2M ILS						9F														
1001	43396300	LOT ADDINGTON																				
2002		10 179	21		2500	9500																
3001										6B		2B1								1	ED# 204-1	
4204 4604		PROVINCE DE QUEBEC MINS DE LA VOIRIE 255 BL CREMAZIE E #800 H2M ILS						9F														
1001	43396400	LOT ADDINGTON																				
2002		10 179	22		2500	9500																
3001										6B		2B1								1	ED# 204-1	
4204 4604		PROVINCE DE QUEBEC MINS DE LA VOIRIE 255 BL CREMAZIE E #800 H2M ILS						9F														
1001	43396500	LOT ADDINGTON																				
2002		10 179	23		2500	9500																
3001										6B		2B1								1	ED# 204-1	
4204 4604		PROVINCE DE QUEBEC MINS DE LA VOIRIE 255 BL CREMAZIE E #800 H2M ILS						9F														

CODE	COMPTE	EMPLACEMENT - NOM, PROFESSION, RESIDENCE						CATEGORIE DATUM	SCOLAIRE		VALEUR EN DOLLARS			MUNICIPAL *	REMARQUES
		CIV CAD	CADASTRE	SUBDIVISION	FRONT	PROFONDEUR	SUPERFICIE		TERR P.C	TERRAIN	BÂTISSE	TOTAL			
1001	43396600	LOT ADDINGTON													
2002		10 179		24	2500	9500	2,37500								
3001								68	2B1	1			1 E04	204-1	
4204		PROVINCE DE QUEBEC MINS DE LA VOIRIE						9F							
4604		255 BL CREMAZIE E #800 H2M ILS													
1001	43396700	LOT ADDINGTON													
2002		10 179		25	2500	9500	2,37500								
3001								68	2B1	1			1 E04	204-1	
4204		PROVINCE DE QUEBEC MINS DE LA VOIRIE						9F							
4604		255 BL CREMAZIE E #800 H2M ILS													
1001	43396800	LOT ADDINGTON													
2002		10 179		26	2600	9500	2,47000								
3001								68	2B1	1			1 E04	204-1	
4204		PROVINCE DE QUEBEC MINS DE LA VOIRIE						9F							
4604		255 BL CREMAZIE E #800 H2M ILS													
1001	43396900	LOT ADDINGTON													
2002		10 179		27	2600	9500	2,47000								
3001								68	2B1	1			1 E04	204-1	
4204		PROVINCE DE QUEBEC MINS DE LA VOIRIE						9F							
4604		255 BL CREMAZIE E #800 H2M ILS													
1001	43397000	LOT ADDINGTON													
2002		10 179		28	2600	9500	2,47000								
3001								68	2B1	1			1 E04	204-1	
4204		PROVINCE DE QUEBEC MINS DE LA VOIRIE						9F							
4604		255 BL CREMAZIE E #800 H2M ILS													
1001	43397100	LOT ADDINGTON													
2002		10 179		29	2600	9500	2,47000								
3001								68	2B1	1			1 E04	204-1	

CODE	COMPTÉ	EMPLACEMENT - NOM, PROFESSION, RÉSIDENCE						CATEGORIE BÂTIMENT	SCOLAIRE		VALEUR EN DOLLARS			MUNICIPAL	REMARQUES	
		DIV. CAD.	CADASTRE	SUBDIVISION	FRONT	PROFONDEUR	SUPERFICIE		TERR.	TERR.	TERRAIN	BÂTISSE	TOTAL			
4204 4604	43397100	PROVINCE DE QUEBEC MINS DE LA VOIRIE 255 BL CREMAZIE E #800 H2M ILS						9F								
1001	43397150	LOT ADDINGTON														
2002		10 179	P30		2600	5166						1,31200				
2002					IRR	4233										
2004		10 179	P31		767	4233						32600				
2999												1,63800				
3001								68	2B1	1			1	ED4	204-1	
4204 4604		PROVINCE DE QUEBEC MINS DE LA VOIRIE 255 BL CREMAZIE E #800 H2M ILS						9F								
1001	43397250	LOT ADDINGTON														
2002		10 179	P31		1833	IRR						1,73200				
2002					1820	9500										
3001								68	2B1	1			1	ED4	204-1	
4204 4604		PROVINCE DE QUEBEC MINS DE LA VOIRIE 255 BL CREMAZIE E #800 H2M ILS						9F								
1001	43397300	LOT ADDINGTON														
2002		10 179	32		2600	9500						2,47000				
3001								68	2B1	1			1	ED4	204-1	
4204 4604		PROVINCE DE QUEBEC MINS DE LA VOIRIE 255 BL CREMAZIE E #800 H2M ILS						9F								
1001	43397400	LOT ADDINGTON														
2002		10 179	33		2600	9500						2,47000				
3001								68	2B1	1			1	ED4	204-1	
4204 4604		PROVINCE DE QUEBEC MINS DE LA VOIRIE 255 BL CREMAZIE E #800 H2M ILS						9F								
7001 7003		RUELLE UPPER LACHINE ROAD														
1001	43397500	LOT ADDINGTON														
2002		10 179	117													

CODE	COMPTE	EMPLACEMENT - NOM, PROFESSION, RÉSIDENCE						CATEGORIE BÂTIMENT	SCOLAIRE			VALEUR EN DOLLARS			MUNICIPAL	REMARQUES	
		DIV. CAD.	CADASTRE	SUBDIVISION	FRONT	PROFONDEUR	SUPERFICIE		TERR.	P.	C.	TERRAIN	BÂTISSE	TOTAL			
2004 2999	43397500	10 179		118			4,77400										
3001								60		281					1	E04 204-1	
4204 4604		PROVINCE DE QUEBEC MINS DE LA VOIRIE 255 BL CREMAZIE E #800 H2M ILS						9F									
7001 7002		VOIES DU C P R BL DE MAISONNEUVE 0															
1001	43397530	LOT ADDINGTON															
2002		10 179		141		2500	9500					2,37500					
2004		10 179		P139		2016	9500					2,34400					
2006		10 179		140		2500	9500					2,37500					
2999												7,09400					
3001								60		281					1	E04 204-1	
4204 4604		PROVINCE DE QUEBEC MINS DE LA VOIRIE 255 BL CREMAZIE E #800 H2M ILS						9F									
1001	43397560	LOT ADDINGTON															
2002		10 179		142		2500	9500					2,37500					
2004		10 179		143		2500	9500					2,37500					
2006		10 179		144		2500	9500					2,37500					
2008		10 179		145		2500	9500					2,37500					
2999												9,50000					
3001								60		281					1	E04 204-1	
4204 4604		PROVINCE DE QUEBEC MINS DE LA VOIRIE 255 BL CREMAZIE E #800 H2M ILS						9F									
1001	43397650	LOT ADDINGTON															
2002		10 179		146		2500	9500					2,37500					
2004		10 179		147		2500	9500					2,37500					
2006		10 179		P148		1300	9500					1,23500					
2999												5,98500					
3001								60		281					1	E04 204-1	
4204 4604		PROVINCE DE QUEBEC MINS DE LA VOIRIE 255 BL CREMAZIE E #800 H2M ILS						9F									
1001	43397700	LOT ADDINGTON															

CODE	COMPTE	EMPLACEMENT - NOM, PROFESSION, RÉSIDENCE						CATEGORIE BÂTIMENT	SCOLAIRE		VALEUR EN DOLLARS			MUNICIPAL *	REMARQUES	
		DIV. CAD.	CADASTRE	SUBDIVISION	FRONT	PROFONDEUR	SUPERFICIE		TERR P. C.	TERRAIN	BÂTISSE	TOTAL				
2002	43397700	10 179	149		2500	9500	2,37500									
3001								68	2B1					1 E04	204-1	
4204		PROVINCE DE QUEBEC MINS DE LA VOIRIE						9F								
4604		255 BL CREMAZIE E #800 H2M ILS														
1001	43397800	LOT ADDINGTON														
2002		10 179	150		2500	9500	2,37500									
3001								68	2B1					1 E04	204-1	
4204		PROVINCE DE QUEBEC MINS DE LA VOIRIE						9F								
4604		255 BL CREMAZIE E #800 H2M ILS														
1001	43397900	LOT ADDINGTON														
2002		10 179	151		2500	9500	2,37500									
3001								68	2B1					1 E04	204-1	
4204		PROVINCE DE QUEBEC MINS DE LA VOIRIE						9F								
4604		255 BL CREMAZIE E #800 H2M ILS														
1001	43398000	LOT ADDINGTON														
2002		10 179	152		2500	9500	2,37500									
3001								68	2B1					1 E04	204-1	
4204		PROVINCE DE QUEBEC MINS DE LA VOIRIE						9F								
4604		255 BL CREMAZIE E #800 H2M ILS														
1001	43398100	LOT ADDINGTON														
2002		10 179	153		2500	9500	2,37500									
3001								68	2B1					1 E04	204-1	
4204		PROVINCE DE QUEBEC MINS DE LA VOIRIE						9F								
4604		255 BL CREMAZIE E #800 H2M ILS														
1001	43398200	LOT ADDINGTON														
2002		10 179	154		2500	9500	2,37500									
3001								68	2B1					1 E04	204-1	

CODE	COMPTE	EMPLACEMENT - NOM. PROFESSION RÉSIDENCE						CATEGORIE BÂTIMENT	SCOLAIRE		VALEUR EN DOLLARS			MUNICIPAL *	REMARQUES	
		DIV CAD	CADASTRE	SUBDIVISION	FRONT	PROFONDEUR	SUPERFICIE		TERR P. C.	TERRAIN	BÂTISSE	TOTAL				
4204 4604	43398200	PROVINCE DE QUEBEC MINS DE LA VOIRIE 255 BL CREMAZIE E #800 H2M ILS						9F	1							
1001	43398300	LOT ADDINGTON														
2002		10 179	155		2500	9500					2,37500					
2004		10 179	156		2500	9500					2,37500					
2999											4,75000					
3001								68	281	1			1	EDM 204-1		
4204 4604		PROVINCE DE QUEBEC MINS DE LA VOIRIE 255 BL CREMAZIE E #800 H2M ILS						9F	1							
1001	43398400	LOT ADDINGTON														
2002		10 179	157		2500	9500					2,37500					
3001								68	281	1			1	EDM 204-1		
4204 4604		PROVINCE DE QUEBEC MINS DE LA VOIRIE 255 BL CREMAZIE E #800 H2M ILS						9F	1							
1001	43398500	LOT ADDINGTON														
2002		10 179	158		2500	9500					2,37500					
2004		10 179	159		2500	9500					2,37500					
2999											4,75000					
3001								68	281	1			1	EDM 204-1		
4204 4604		PROVINCE DE QUEBEC MINS DE LA VOIRIE 255 BL CREMAZIE E #800 H2M ILS						9F	1							
1001	43398600	LOT ADDINGTON														
2002		10 179	160		2500	9500					2,37500					
3001								60	281	1			1	EDM 204-1		
4204 4604		PROVINCE DE QUEBEC MINS DE LA VOIRIE 255 BL CREMAZIE E #800 H2M ILS						9F	1							
1001	43398700	LOT ADDINGTON														
2002		10 179	161		2500	9500					2,37500					
3001								60	281	1			1	EDM 204-1		

CODE	COMPTÉ	EMPLACEMENT - NOM, PROFESSION, RÉSIDENCE						C	C	C	C	C	C	C	C	C	C	C	REMARQUES
		DIV. CAD.	CADASTRE	SUBDIVISION	FRONT	PROFONDEUR	SUPERFICIE												
4204 4604	43398700	PROVINCE DE QUEBEC MINS DE LA VOIRIE 255 BL CREMAZIE E #800 H2M ILS						9F	1										
1001	43398800	LOT ADDINGTON																	
2002		10 179	162		2500	9500													
3001									68	2B1	1						1 E04	204-1	
4204 4604		PROVINCE DE QUEBEC MINS DE LA VOIRIE 255 BL CREMAZIE E #800 H2M ILS						9F	1										
1001	43398900	LOT ADDINGTON																	
2002		10 179	163		2500	9500													
2004		10 179	164		2500	9500													
2999																			
3001									68	2B1	1						1 E04	204-1	
4204 4604		PROVINCE DE QUEBEC MINS DE LA VOIRIE 255 BL CREMAZIE E #800 H2M ILS						9F	1										
1001	43399000	LOT ADDINGTON																	
2002		10 179	165		2500	9500													
2004		10 179	166		2500	9500													
2999																			
3001									68	2B1	1						1 E04	204-1	
4204 4604		PROVINCE DE QUEBEC MINS DE LA VOIRIE 255 BL CREMAZIE E #800 H2M ILS						9F	1										
1001	43399100	LOT ADDINGTON																	
2002		10 179	167		2500	9500													
3001									68	2B1	1						1 E04	204-1	
4204 4604		PROVINCE DE QUEBEC MINS DE LA VOIRIE 255 BL CREMAZIE E #800 H2M ILS						9F	1										
1001	43399200	LOT ADDINGTON																	
2002		10 179	168		2500	9500													
3001									68	2B1	1						1 E04	204-1	

CODE	COMPTÉ	EMPLACEMENT - NOM, PROFESSION, RÉSIDENCE						CATEGORIE D'IMMEUBLE	SCOLAIRE		VALEUR EN DOLLARS			MUNICIPAL	REMARQUES	
		DIV. CAD.	CADASTRE	SUBDIVISION	FRONT	PROFONDEUR	SUPERFICIE		TERR. P. C.	TERRAIN	BÂTISSE	TOTAL				
4204 4604	43399200	PROVINCE DE QUEBEC MINS DE LA VOIRIE 255 BL CREMAZIE E #800 H2M ILS						9F								
1001	43399300	LOT ADDINGTON														
2002		10 179	169		2500	9500					2,37500					
3001									6B	2B1	1			1 E04	204-1	
4204 4604		PROVINCE DE QUEBEC MINS DE LA VOIRIE 255 BL CREMAZIE E #800 H2M ILS						9F								
7001		SHERBROOKE 0														
1001	43399400	LOT ADDINGTON														
2002		10 179	P257		3000	9500					2,85000					
3001									6B	2B1	1			1 E04	204-1	
4204 4604		PROVINCE DE QUEBEC MINS DE LA VOIRIE 255 BL CREMAZIE E #800 H2M ILS						9F								
1001	43399500	LOT ADDINGTON														
2002		10 179	P257		2000	9500					1,90000					
2004		10 179	P258		1000	9500					95000					
2999												2,85000				
3001									6B	2B1	1			1 E04	204-1	
4204 4604		PROVINCE DE QUEBEC MINS DE LA VOIRIE 255 BL CREMAZIE E #800 H2M ILS						9F								
1001	43399600	LOT ADDINGTON														
2002		10 179	P258		4000	9500					3,80000					
3001									6B	2B1	1			1 E04	204-1	
4204 4604		PROVINCE DE QUEBEC MINS DE LA VOIRIE 255 BL CREMAZIE E #800 H2M ILS						9F								
1001	43399700	LOT ADDINGTON														
2002		10 179	P259		3000	9500					2,85000					
3001									6B	2B1	1			1 E04	204-1	

CODE	COMpte	EMPLACEMENT - NOM, PROFESSION, RÉSIDENCE						CATEGORIE BÂTIMENT	SCOLAIRE			VALEUR EN DOLLARS			MUNICIPAL	REMARQUES	
		DIV CAD	CADASTRE	SUBDIVISION	FRONT	PROFONDEUR	SUPERFICIE		B	TERR P C	TERRAIN	BATISSE	TOTAL				
4204 4604	43399700	PROVINCE DE QUEBEC MINS DE LA VOIRIE 255 BL CREMAZIE E #800 H2M 1L5						9F									
1001	43399800	LOT ADDINGTON															
2002		10 179		P259	2000	9500	1,90000										
2004		10 179		P260	1000	9500	95000										
2999							2,85000										
3001								6B		2B1		1			1	EQ# 204-1	
4204 4604		PROVINCE DE QUEBEC MINS DE LA VOIRIE 255 BL CREMAZIE E #800 H2M 1L5						9F									
1001	43399900	LOT ADDINGTON															
2002		10 179		260-1	3000	9500	2,85000										
3001								6B		2B1		1			1	EQ# 204-1	
4204 4604		PROVINCE DE QUEBEC MINS DE LA VOIRIE 255 BL CREMAZIE E #800 H2M 1L5						9F									
1001	43400000	LOT ADDINGTON															
2002		10 179		261-1	2000	9500	1,90000										
2004		10 179		260-2	1000	9500	95000										
2999							2,85000										
3001								6B		2B1		1			1	EQ# 204-1	
4204 4604		PROVINCE DE QUEBEC MINS DE LA VOIRIE 255 BL CREMAZIE E #800 H2M 1L5						9F									
1001	43400100	LOT ADDINGTON															
2002		10 179		261-2	3000	9500	2,85000										
3001								6B		2B1		1			1	EQ# 204-1	
4204 4604		PROVINCE DE QUEBEC MINS DE LA VOIRIE 255 BL CREMAZIE E #800 H2M 1L5						9F									
1001	43400200	LOT ADDINGTON															
2002		10 179		262-1	3000	9500	2,85000										
3001								6B		2B1		1			1	EQ# 204-1	

CODE	COMPTÉ	EMPLACEMENT - NOM, PROFESSION, RESIDENCE						CATEGORIE BATIMENT	SCOLAIRE		VALEUR EN DOLLARS			MUNICIPAL	REMARQUES
		DIV CAD	CADASTRE	SUBDIVISION	FRONT	PROFONDEUR	SUPERFICIE		TERR.	P. C.	TERRAIN	BÂTISSE	TOTAL		
4204 4604	43400200	PROVINCE DE QUEBEC MINS DE LA VOIRIE 255 BL CREMAZIE E #800 H2M ILS						9F							
1001	43400300	LOT ADDINGTON													
2002		10 179	263-1		1500	9500									
2004		10 179	262-2		2000	9500									
2999															
3001								68	2B1	1			1 E04	204-1	
4204 4604		PROVINCE DE QUEBEC MINS DE LA VOIRIE 255 BL CREMAZIE E #800 H2M ILS						9F							
1001	43400400	LOT ADDINGTON													
2002		10 179	263-2		3400	9500									
3001								68	2B1	1			1 E04	204-1	
4204 4604		PROVINCE DE QUEBEC MINS DE LA VOIRIE 255 BL CREMAZIE E #800 H2M ILS						9F							
1001	43400500	LOT ADDINGTON													
2002		10 179	263-3		100	9500	9500								
2004		10 179	264-2		3200	9500	3,04000								
2999							3,13500								
3001								68	2B1	1			1 E04	204-1	
4204 4604		PROVINCE DE QUEBEC MINS DE LA VOIRIE 255 BL CREMAZIE E #800 H2M ILS						9F							
1001	43400600	LOT ADDINGTON													
2002		10 179	264-1		1800	9500	1,71000								
2004		10 179	265-2		1600	9500	1,52000								
2999							3,23000								
3001								68	2B1	1			1 E04	204-1	
4204 4604		PROVINCE DE QUEBEC MINS DE LA VOIRIE 255 BL CREMAZIE E #800 H2M ILS						9F							
1001	43400700	LOT ADDINGTON													
2002		10 179	265-1		3400	9500	3,23000								
3001								68	2B1	1			1 E04	204-1	

CODE	COMPTE	EMPLACEMENT - NOM, PROFESSION, RÉSIDENCE						CATEGORIE BÂTIMENT	SCOLAIRE		VALEUR EN DOLLARS			MUNICIPAL	REMARQUES	
		DIV. CAD.	CADASTRE	SUBDIVISION	FRONT	PROFONDEUR	SUPERFICIE		TERR. P. C.	TERRAIN	BÂTISSE	TOTAL				
4204 4604	43400700	PROVINCE DE QUEBEC MINS DE LA VOIRIE 255 BL CREMAZIE E #800 H2M ILS						9F								
1001	43400800	LOT ADDINGTON														
2002		10 179	P266		2500	9500					2,37500					
3001							68	2B1	1				1	ED4 204-1		
4204 4604		PROVINCE DE QUEBEC MINS DE LA VOIRIE 255 BL CREMAZIE E #800 H2M ILS						9F								
1001	43400900	LOT ADDINGTON														
2002		10 179	P266		2500	9500					2,37500					
3001							68	2B1	1				1	ED4 204-1		
4204 4604		PROVINCE DE QUEBEC MINS DE LA VOIRIE 255 BL CREMAZIE E #800 H2M ILS						9F								
1001	43401000	LOT ADDINGTON														
2002		10 179	267-1		3300	9500					3,13500					
3001							68	2B1	1				1	ED4 204-1		
4204 4604		PROVINCE DE QUEBEC MINS DE LA VOIRIE 255 BL CREMAZIE E #800 H2M ILS						9F								
1001	43401100	LOT ADDINGTON														
2002		10 179	267-2		1700	9500					1,61500					
2004		10 179	268-1-1		1600	9500					1,52000					
2999											3,13500					
3001							68	2B1	1				1	ED4 204-1		
4204 4604		PROVINCE DE QUEBEC MINS DE LA VOIRIE 255 BL CREMAZIE E #800 H2M ILS						9F								
1001	43401200	LOT ADDINGTON														
2002		10 179	268-1-2		900	9500					89500					
2004		10 179	268-2		2500	9500					2,37500					
2006		10 179	269-1		1700	9500					1,61500					
2999											4,84500					
3001							68	2B1	1				1	ED4 204-1		

CODE	COMPTE	EMPLACEMENT - NOM, PROFESSION, RÉSIDENCE						CATEGORIE RATIFIÉ	SCOLAIRE		VALEUR EN DOLLARS			MUNICIPAL	REMARQUES	
		DIV. CAD.	CADASTRE	SUBDIVISION	FRONT	PROFONDEUR	SUPERFICIE		TERR.	F. C.	TERRAIN	BÂTISSE	TOTAL			
4204 4604	43401200	PROVINCE DE QUEBEC MINS DE LA VOIRIE 255 BL CREMAZIE E #800 H2M ILS						9F	1							
1001	43401300	LOT ADDINGTON														
2002		10 179		269-2	3300	9500					3,13500					
3001								6B	2B1	1			1	E04 204-1		
4204 4604		PROVINCE DE QUEBEC MINS DE LA VOIRIE 255 BL CREMAZIE E #800 H2M ILS						9F	1							
1001	43401400	LOT ADDINGTON														
2002		10 179		270-2	3300	9500					3,13500					
3001								6B	2B1	1			1	E04 204-1		
4204 4604		PROVINCE DE QUEBEC MINS DE LA VOIRIE 255 BL CREMAZIE E #800 H2M ILS						9F	1							
1001	43401500	LOT ADDINGTON														
2002		10 179		271-3	400	7000					28000					
2004		10 179		271-5	1280	9500					86000					
2004						IRR										
2006		10 179		270-1	1700	9500					1,61500					
2008		10 179		271-4	400	7000					28000					
2010		10 179		271-6	400	2500					10000					
2999											3,13500					
3001								6B	2B1	1			1	E04 204-1		
4204 4604		PROVINCE DE QUEBEC MINS DE LA VOIRIE 255 BL CREMAZIE E #800 H2M ILS						9F	1							
1001	43401600	LOT ADDINGTON														
2002		10 179		271-2	2500	9500					2,37500					
2004		10 179		271-1	900	9500					85500					
2006		10 179		P272-4	1600	9500					1,54400					
2008		10 179		P272-3	170	IRR					7000					
2008					100	7000										
2999											4,84400					
3001								6B	2B1	1			1	E04 204-1		
4204 4604		PROVINCE DE QUEBEC MINS DE LA VOIRIE 255 BL CREMAZIE E #800 H2M ILS						9F	1							

CODE	COMFTE	EMPLACEMENT - NOM, PROFESSION, RESIDENCE						CATEGORIE BATIMENT	SCOLAIRE		VALEUR EN DOLLARS			MUNICIPAL	REMARQUES
		DIV. CAD.	CADASTRE	SUBDIVISION	FRONT	PROFONDEUR	SUPERFICIE		TERR.	P. C.	TERRAIN	BATISSE	TOTAL		
1001	43401700	LOT ADDINGTON													
2002		10 179	P272-4		360	7000	24500								
2004		10 179	P272-3		360	2500	8800								
2006		10 179	P272-2		4600	7000	31500								
2008					2500										
2008		10 179	P272-1		2500	IRR	2,48600								
2999					2960	9500									
							3,13600								
3001								68	281	1			1 E04	204-1	
4204		PROVINCE DE QUEBEC MINS DE LA VOIRIE						9F							
4604		255 BL CREMAZIE E #800 H2M ILS													
7001		CH DE LA COTE ST ANTOINE													
1001	43401800	LOT ADDINGTON													
2002		10 179	332		3300	8800	2,90400								
3001								68	281	1			1 E04	204-1	
4204		PROVINCE DE QUEBEC MINS DE LA VOIRIE						9F							
4604		255 BL CREMAZIE E #800 H2M ILS													
1001	43401900	LOT ADDINGTON													
2002		10 179	333		3300	8800	2,90400								
3001								68	281	1			1 E04	204-1	
4204		PROVINCE DE QUEBEC MINS DE LA VOIRIE						9F							
4604		255 BL CREMAZIE E #800 H2M ILS													
1001	43402000	LOT ADDINGTON													
2002		10 179	334		3300	8800	2,90400								
2004		10 179	335		3300	8800	2,90400								
2999							5,80800								
3001								68	281	1			1 E04	204-1	
4204		PROVINCE DE QUEBEC MINS DE LA VOIRIE						9F							
4604		255 BL CREMAZIE E #800 H2M ILS													
1001	43402200	LOT ADDINGTON													
2002		10 179	336		3300	8800	2,90400								
3001								68	281	1			1 E04	204-1	

CODE	COMPTÉ	EMPLACEMENT - NOM, PROFESSION, RESIDENCE							CATEGORIE BÂTIMENT	SCOLAIRE			VALEUR EN DOLLARS			MUNICIPAL *	REMARQUES	
		DIV. CAD.	CADASTRE	SUBDIVISION	FRONT	PROFONDEUR	SUPERFICIE	SCOLAIRE		TERR P. C.	TERRAIN	BATISSE	TOTAL					
4264 4604	43402200	PROVINCE DE QUEBEC MINS DE LA VOIRIE 255 BL CREMAZIE E #800 H2M 1L5							9F									
1001	43402300	LOT ADDINGTON																
2002		10 179	337		3300	8800	2,90400											
3001								6B	201		1				1 E04	204-1		
4204 4604		PROVINCE DE QUEBEC MINS DE LA VOIRIE 255 BL CREMAZIE E #800 H2M 1L5							9F									
1001	43402400	LOT ADDINGTON																
2002		10 179	338		3300	8800	2,90400											
3001								6B	201		1				1 E04	204-1		
4204 4604		PROVINCE DE QUEBEC MINS DE LA VOIRIE 255 BL CREMAZIE E #800 H2M 1L5							9F									
1001	43402500	LOT ADDINGTON																
2002		10 179	339		3300	8800	2,90400											
3001								6B	201		1				1 E04	204-1		
4204 4604		PROVINCE DE QUEBEC MINS DE LA VOIRIE 255 BL CREMAZIE E #800 H2M 1L5							9F									
1001	43402600	LOT ADDINGTON																
2002		10 179	340		3300	8800	2,90400											
3001								6B	201		1				1 E04	204-1		
4204 4604		PROVINCE DE QUEBEC MINS DE LA VOIRIE 255 BL CREMAZIE E #800 H2M 1L5							9F									
1001	43402700	LOT ADDINGTON																
2002		10 179	341		3300	8800	2,90400											
3001								6B	201		1				1 E04	204-1		
4204 4604		PROVINCE DE QUEBEC MINS DE LA VOIRIE 255 BL CREMAZIE E #800 H2M 1L5							9F									
7001 7002		RUELLE AV NOTRE DAME DE GRACE																

CODE	COMPTE	EMPLACEMENT - NOM, PROFESSION RÉSIDENCE						CATEGORIE BÂTIMENT	SCOLAIRE		VALEUR EN DOLLARS			MUNICIPAL	REMARQUES
		DIV. CAD.	CADASTRE	SUBDIVISION	FRONT	PROFONDEUR	SUPERFICIE		TERR. F. C.	TERRAIN	BÂTISSE	TOTAL			
7003 7004 7005 7006	43402700	TRAVERSEZ AV NOTRE DAME DE GRACE 3864 ADDINGTON VOIR 5456 AV N D DE GRACE RUELLE													
1001	43402800	3840 ADDINGTON						1121							
2002		10 179	361		3300	9000									
3001								2A	1 2B1	18600	46300	64900	T R I		
4201 4601 4202 4602		M JEAN LOUIS QUIVIGER, DECORATEUR 3840 ADDINGTON H4A 367 MME JEAN LOUIS QUIVIGER (FRANCOISE QUIVIGER), PROFESSEUR 3840 ADDINGTON H4A 367						2F 2F							
1001	43402900	3834 ADDINGTON						1121							
2002		10 179	360		3300	9000									
3001								2A	1 2B1	18600	43200	61800	T R I		
4201 4601		M SERGE DELISLE 3834 ADDINGTON H4A 367						1F							
1001	43403000	3826 ADDINGTON						1121							
2002	A-150804 25.9.85	10 179	359		3000	9000									
3001								2A	1 2B1	18600	52900	71500	T R I		
4201 4601		M HYUNG ILL PARK, DOCTEUR 3826 ADDINGTON H4A 367						1F							
1001	43403100	3826 ADDINGTON						1121							
2002	A-140619 2-5-85	10 179	358		3300	9000									
3001								2A	1 2B1	18600	98000	116600	T R I		
4204 4604		MME WILFRID LEGER (ALMAIDE PILON) 3820 ADDINGTON H4A 367						3F							
1001	43403200	3812 ADDINGTON						1121							
2002		10 179	357		3300	9000									
3001								2A	1 2B1	18600	64500	83100	T R I		

43403100

1F11

4201 No Anastasio Partoulis

4601 3820 Addison H4A 367

2F11

4202 Mme Assimina Kizulis - Partoulis

CERT	EFF
20685	2585

43403000

3F11

4201 Mme Kat Klein Flaherty

4601 3826 Addison H4A 367

CERT	EFF
610165	251165
	361

AEK20

CODE	COMPTÉ	EMPLACEMENT - NOM, PROFESSION, RÉSIDENCE					CATEGORIE BÂTIMENT	SCOLAIRE		VALEUR EN DOLLARS			MUNICIPAL	REMARQUES	
		DIV. CAD.	CADASTRIQUE	SUBDIVISION	FRONT	PROFONDEUR		SUPERFICIE	TERR.	P. C.	TERRAIN	BÂTISSE			TOTAL
4201 4601	43403200	M GENEST BORDELEAU 3812 AV ADDINGTON H4A 3G7					IF								
1001	43403300	3806 ADDINGTON					123								
2002		10 179 356			3300	9000					2,97000				
3001							2A	1 281	18600	39400	58000	T R I			
4205 4605 6400		MRS EDWARD CAVE (MARY HELEN KEELY) 3806 ADDINGTON H4A 3G7 <i>Correspondance anglaise F.F. 3018185 f</i>					BA								
1001	43403400	3796 ADDINGTON					123								
2002		10 179 355			3300	9000					2,97000				
3001							2A	1 281	18600	68000	86600	T R I			
4211 4611		MR DAVID R TAIT, ENGINEER 3796 ADDINGTON H4A 3G7					1A								
1001	43403500	3790 ADDINGTON					123								
2002		10 179 354			3300	9000					2,97000				
3001							2B	1 281	18600	94300	62900	T R I			
4204 4604		MME MARC BELANGER (JEANNE DECARIE) 3790 ADDINGTON H4A 3G7					SF	CI							
1001	43403600	3780 ADDINGTON					123								
2002		10 179 353			3300	9000					2,97000				
3001							2A	1 281	18600	48700	67300	T R I			
4213 4613		M JUAN CABANAS, GARÇON DE TABLE 3780 ADDINGTON H4A 3G7					IF								
4214 4614		MME JUAN CABANAS (SIBERIANA MARTINEZ) 3780 ADDINGTON H4A 3G7					2F								
1001	43403700	3774 ADDINGTON					123								
2002		10 179 352			3300	9000					2,97000				
3001							2A	1 281	18600	78200	96800	T R I			

CODE	COMpte	EMPLACEMENT - NOM, PROFESSION, RÉSIDENCE							CATEGORIE BÂTIMENT	SCOLAIRE		VALEUR EN DOLLARS			MUNICIPAL	REMARQUES
		DIV C/D	CADASTRE	SUBDIVISION	FRONT	PROFONDEUR	SUPERFICIE	TERR		P	C	TERRAIN	BÂTISSE	TOTAL		
4211 4611	43403700	Mlle Gwendolyn Raymond 3774 ADDINGTON H9A 3G7						3F								
7001 7002 7003		RUELLE CH DE LA COTE ST ANTOINE RUELLE														
1001	43403800	3586 ADDINGTON							1121							
2002		10 179 294			5000	9000	9,50000									
3001									2A	1	2B1	31300	70400	101700	T R 1	
4201 4601		M ROBERT GAUTHIER 3586 ADDINGTON AV H9A 3G6						1F								
4202 4602		Mlle ANDRÉE DIONNE 3586 ADDINGTON AV H9A 3G6						7F								
1001	43403850	3574 ADDINGTON							1121							
2002		10 179 P293			2300	9000	2,07000									
3001									2A	1	2B1	14400	59100	73500	T R 1	
4204 4604		MR ROBERT WINNANS, ACCOUNTANT 3574 ADDINGTON H9A 3G6						1A								
4207 4607		MR ANDRÉ FORTIER, HEADWAITER 1610 SHERBROOKE O H3H 1E1						2A								
1001	43403950	3568 ADDINGTON							1121							
2002		10 179 P293			2700	9000	2,43000									
3001									2A	1	2B1	17100	51800	68900	T R 1	
4211 4611		M DOLLARD HENARD, DIRECTEUR 3568 ADDINGTON H9A 3G6						1F								
1001	43404000	3558 ADDINGTON							1121							
2002		10 179 292-2			3750	9000	3,37500									
3001									2A	1	2B1	23700	76200	99900	T R 1	
4201 4601		MRS GERALD LAWRENCE COOPER (JOCELYN OLUSY) 3558 ADDINGTON MTL H9A 3G6						2A								
6400		Coexistence amicale FF 12-12-85 am														
1001	43404100	3554 ADDINGTON							1121							

CODE	COMPTE	EMPLACEMENT - NOM, PROFESSION, RÉSIDENCE					SUPERFICIE	CATEGORIE BÂTIMENT	SCOLAIRE		VALEUR EN DOLLARS			MUNICIPAL	REMARQUES	
		DIV. CAD.	CADASTRE	SUBDIVISION	FRONT	PROFONDEUR			TERR.	P. C.	TERRAIN	BÂTISSE	TOTAL			
2002	43404100	10 179		291-2	2500	9000	2,25000									
2004	A-133373	10 179		292-1	1260	9000	1,12500									
2999	5.2.85						3,37500									
3001	A-150719							2A	1	2B1	23700	59400	83100	T R 1		
4212	24-9-85	M PAUL BOILEAU, GERANT														
4612		3554 ADDINGTON H4A 3G6														
		VERS0														
1001	43404200	3542 ADDINGTON														
2002		10 179		290-2	1260	9000	1,12500									
2004		10 179		291-1	2500	9000	2,25000									
2999							3,37500									
3001								2A	2	2B1	23700	55700	79400	T R 1		
4201		TRACOM INC														
4601		462 CLAREMONT WESTMOUNT H3Y 2M5														
1001	43404300	3536 ADDINGTON														
2002		10 179		290-1	3760	9000	3,37500									
3001								2A	1	2B1	23700	46500	70200	T R 1		
4201		MR GERALD A POTTER, EXECUTIVE														
4601		3536 ADDINGTON H4A 3G6														
1001	43404400	3528 ADDINGTON														
2002		10 179		289	5000	9000	4,50000									
3001								2A	1	2B1	31300	74000	105300	T R 1		
4201		MME ROSANNA MAULE-FRASER														
4601		3528 AV ADDINGTON H4A 3G6														
1001	43404500	3518 ADDINGTON														
2002		10 179		288	5000	9000	4,50000									
3001								1B		2B1	31400	60200	91600	E 19 209-14		
4201		SUMMERHILL HOMES INC														
4601		6 WEREDALE PARK WESTMOUNT H3Z 1Y6														
5701		ATI CENTRE D'ACCUEIL HORIZONS DE LA JEUNESSE														
5702		6 WEREDALE PARK WESTMOUNT H3Z 1Y6														

43404100

CF 11

4201 Banque Nationale du Canada
4601 600 De La Penchelière O. H3B 4L8

CERT. EFF.
27/3/85 5-2-85

ANNULÉ

43404100

INT 1

4201 M^r Michalocki Dumitru
4601 3554 Adairton H4A 3G6

CERT. EFF.
1/12/85 2/19/85 361

CODE	COMPTE	EMPLACEMENT - NOM, PROFESSION, RÉSIDENCE						CATEGORIE BÂTIMENT	SCOLAIRE		VALEUR EN DOLLARS			MUNICIPAL	REMARQUES
		DIV. CAD	CADASTRE	SUBDIVISION	FRONT	PROFONDEUR	SUPERFICIE		TERR.	P. I. C.	TERRAIN	BÂTISSE	TOTAL		
1001	43404600	3510 ADDINGTON						12							
2002		10 179	P286-2		400	7000						28000			
2004		10 179	P286-1									2,27600			
2999												2,55600			
3001								2A	1	2B1	17900	56700	74600	T R I	
4204		MME JEAN GAGNON (JEANNE GEOFFRION), USUFRUITIERE, COURTIER						3F							
4604		3510 ADDINGTON H4A 366													
		VERSO													
1001	43404700	3502 ADDINGTON						12							
2002		10 179	287-1		770	9000						66600			
2004		10 179	286-3	IRR		IRR						1,66400			
2006		10 179	P286-2		400	7000						28000			
2999												2,61000			
3001								2A	1	2B1	18200	49500	67700	T R I	
4201		MISS IRENE RIDOUT						3A							
4601		3502 ADDINGTON H4A 366													
1001	43404800	3496 ADDINGTON						12							
2002		10 179	287-2		2500	9000						2,25000			
2004		10 179	P287-3		400	9000						36000			
2999												2,61000			
3001								2A	1	2B1	10200	58700	76900	T R I	
4201		MISS INGEBORG S BAUER						3A							
4601		3496 ADDINGTON AV H4A 366													
1001	43404900	3488 ADDINGTON						12							
2002		10 179	P285		1600	9000						1,44000			
2004		10 179	287-4		930	9000						85500			
2004					990										
2006		10 179	P287-3		400	9000						36000			
2999												2,65500			
3001								2A	1	2B1	18600	64900	83500	T R I	
4201		MME CARMEN BOULANGER						2F							
4601		3488 ADDINGTON H4A 366													
4202		M JEAN N GARANT						2F							
		VERSO													
1001	43405000	3486 ADDINGTON						12							
2002		10 179	P285		3400	9000						3,06000			

43404600

1F31

4201 M. Charles L. Sagun
4601 3510 Addington H4A 3G4

GRAT.	EFF.	
1/2/85	1/2/85	

43404900

3F11

4201 Milk Casmem Boulangerie
4601 3488 Addington H4A 3E6

GRAT.	EFF.	347
5/9/85	2/1/85	

ARRO

CODE	COMPTE	EMPLACEMENT - NOM, PROFESSION, RÉSIDENCE					CATEGORIE BÂTIMENT	SCOLAIRE		VALEUR EN DOLLARS			MUNICIPAL	REMARQUES	
		DIV. CAD.	CADASTRE	SUBDIVISION	FRONT	PROFONDEUR		SUPERFICIE	TERR. P. C.	TERRAIN	BÂTISSSE	TOTAL			
3001	43405000														
4204		M ^{lle} MADELEINE DUSSAULT					3F								
4604		3486 ADDINGTON H4A 366													
4207		M GILLES DUSSAULT					1F								
4210		M ^{me} LOUIS DUSSEAULT (ALICE LECLERC)					3F								
4610		3486 ADDINGTON H4A 366													
4213		M ^{lle} ANDRÉE DUSSAULT					3F								
4216		M ^{lle} NICOLE DUSSAULT					3F								
4219		M BERNARD DUSSAULT					1F								
4222		M FRANÇOIS DUSSAULT					1F								
4622		3486 ADDINGTON H4A 366													
		VERSO													
1001	43405100	3474 ADDINGTON													
2002		10 179	284-2		3500	9000	3,35000								
3001															
4201		M^{lle} JOHARNE BRISSETTE 252													
4601		3927 RIVARD H2L 480													
4202		M SERGE BRISSETTE 252					1F								
4602		4233 AV DE LORINIER H2M 2A7													
4203		M RICHARD BELLEROSE 252					1F								
1001	43405200	3466 ADDINGTON													
2002		10 179	284-1		1500	9000	1,35000								
2004		10 179	283-2		1800	9000	1,62000								
2999							2,97000								
3001															
4204		MR HAROLD H HODGE, ESTIMATOR					1A								
4604		3466 ADDINGTON H4A 366													
1001	43405300	3460 ADDINGTON													
2002		10 179	283-1		3200	9000	2,86000								
2304		10 179	282-3		100	9000	9000								
2999							2,97000								
3001															
4201		M ^{me} PIERRE PICHE (MARGUERITE TRUDEAU)					2F								
4601		3460 ADDINGTON H4A 366													
1001	43405400	3454 ADDINGTON													
2002		10 179	282-2		3300	9000	2,97000								
3001															
		MICROFICHE 53 N-10													

CERT.	EFF.
06/19/85	4/3/85

43405000

IFEI

4201 M. André Constantin

4001 3436 Addington H.A. 366

3FEI

4202 Mlle. Marguerite Petit

CBRT	KFP	353
2/9/75	12/1/75	

AEH20

COOR	COMPTE	EMPLACEMENT - NOM, PROFESSION, RÉSIDENCE						CATEGORIE SANTÉMENT	SCOLAIRE		VALEUR EN DOLLARS			MUNICIPAL	REMARQUES	
		DIR. CAD.	CADASTRE	SUBDIVISION	FRONT	PROFONDEUR	SUPERFICIE		TERR.	P.C.	TERRAIN	BÂTISSE	TOTAL			
4204 4604	43405400	M. PAUL PELLETIER, CAPT DE VAISSEAU 4337 OLD ORCHARD H4A 385						1F								
1001	43405500	3446 ADDINGTON														
2002		10 179	281-2		1700	9000						1,53000				
2004		10 179	282-1		1600	9000						1,44000				
2999												2,97000				
3001								2A	1	2B1	20600	57200	77800	T R 1		
4201 4601		MISS FAY A YOUNG 3446 ADDINGTON H4A 366						3A								
4202 4602		MISS CONSTANCE G HALL 1336 GREENE AV #6 WESTMOUNT H3Z 2B1						3A								
1001	43405600	3436-34 ADDINGTON														
2002		10 179	281-1		3300	9000						2,97000				
3001								2B	1	2B1	20600	86000	106600	T R 1		
4201 4601		MRS GLORIA COPAN-SWEENEY 3436 ADDINGTON H4A 366						2A								
1001	43405700	3428 ADDINGTON														
2002		10 179	280		5900	9000						4,56000				
3001								2A	1	2B1	31300	23200	54500	T R 1		
4201 4601		Mlle CAROLE IRGO 3428 ADDINGTON H4A 366						3F								
7001 7002 7003		3412-08 ADDINGTON VOIR 5451-57 SHERBROOKE O SHERBROOKE O 2266 ADDINGTON VOIR 5456-60 SHERBROOKE O														
1001	43405850	LOT ADDINGTON AV														
2002		10 179	208		2500	9000						2,25000				
2004		10 179	207		2500	9000						2,25000				
2306 2999		10 179	206		2500	9000						2,25000				
3001												6,75000				
4211 4611		CHALET BAR B-Q 1950 INC 5456 SHERBROOKE O H4A 1V9						CF								
6220		TERRAIN DE STATIONNEMENT														
		MICROFICHE 53 0-10														
								4K	2	2B1	43100	2600	45700	T M V 1		

CODE	COMPTE	EMPLACEMENT - NOM, PROFESSION, RESIDENCE						CATEGORIE BÂTIMENT	SCOLAIRE		VALEUR EN DOLLARS			MUNICIPAL *	REMARQUES	
		DIV. CAD.	CADASTRE	SUBDIVISION	FRONT	PROFONDEUR	SUPERFICIE		TERR. P. C.	TERRAIN	BÂTISSE	TOTAL				
1001	43406100	2244-42 ADDINGTON AVE						1091								
2002		10 179	205		2500	9000										
3001																
4201		M DUC ANH TRAN						1F	1							
4601		2244 ADDINGTON AV H4A 3G5														
4202		MME THI MAI HUONG TRAN DUC ANH TRAN						2F	1							
1001	43406200	2240-38 ADDINGTON AVE						1091								
2002		10 179	204		2500	9000										
3001																
4201		M ROBERT PEREZ						1F	1							
4601		2240 ADDINGTON H4A 3G5														
4202		MME RITA CHAUVETTE-PEREZ						2F	1							
1001	43406300	2234-32 ADDINGTON AVE						1091								
2002		10 179	203		2500	9000										
3001																
4202		M ANAS BAKOLIAS						1F	1							
4602		2232 ADDINGTON AV H4A 3G5														
4203		MME ANAS BAKOLIAS (MONIQUE LEBLANC)						1F	1							
4603		2232 ADDINGTON AV H4A 3G5														
1001	43406400	2228-26 ADDINGTON AVE						1091								
2002		10 179	202		2500	9000										
3001																
4204		MME EDWARD A KELLY (MARGARET M LAING)						1F	1							
4604		2226 ADDINGTON H4A 3G5														
1001	43406500	2222-20 ADDINGTON AVE						1091								
2002		10 179	201		2500	9000										
3001																
4201		M LINCOLN E STERLING						1	1							
4601		2220 ADDINGTON H4A 3G5														
4202		MME MALVINA M SMITH-STERLING						2	1							
4602		2220 AV ADDINGTON H4A 3G5 F122A (27-11-54) B 4222														
6400		Correspondance anglaise F.F.3018/85 B														
		MICROFICHE 53 P-10														

CODE	COMPTÉ	EMPLACEMENT - NOM, PROFESSION, RÉSIDENCE					CATEGORIE BÂTIMENT	SCOLAIRE		VALEUR EN DOLLARS			MUNICIPAL *	REMARQUES	
		ENV. CAD.	CADASTRE	SUBDIVISION	FRONT	PROFONDEUR		SUPERFICIE	TERR. P. C.	TERRAIN	BÂTISSE	TOTAL			
1001	43406600	2216-14 ADDINGTON AVE					1091								
2002		10	179	200	2500	9000	2,25000								
3001								28	1	281	14400	33800	48200	T R I	
4201		MISS AGATHA FIDELE CANTWELL					3A								
4601		2267 REGENT H4A 2R2													
1001	43406700	2210-08 ADDINGTON AVE					1091								
2002		10	179	199	2500	9000	2,25000								
3001								28	1	281	14400	38000	52400	T R I	
4201		M NORMAND COTE					1F								
4601		2210 ADDINGTON H4A 3G5													
1001	43406800	2204-02 ADDINGTON AV					1091								
2002		10	179	198	2500	9000	2,25000								
3001								28	1	281	14400	52200	66600	T R I	
4202		MR GEORGE DAGESSE					1A								
4602		2202 ADDINGTON AV H4A 3G5													
1001	43406900	2198-96 ADDINGTON AVE					1091								
2002		10	179	197	2500	9000	2,25000								
3001								28	1	281	14400	34500	48900	T R I	
4201		M ANDRE PARENT					1F								
4601		2198 ADDINGTON H4A 3G5													
1001	43407000	2192-90 ADDINGTON AVE					1091								
2002		10	179	196	2500	9000	2,25000								
3001								28	1	281	14400	46200	60600	T R I	
4204		MR BORIS ARLENINOW, ROCK FOREMAN					1A								
4604		2192 ADDINGTON AV H4A 3G5													
1001	43407100	2186-84 ADDINGTON AVE					1091								
2002		10	179	195	2500	9000	2,25000								
3001								28	1	281	14400	50900	65300	T R I	

43406800

1AE1

4201 Mrs John Lee

Ad: 5475 Shearwater Rd H4A 1V9
2204 Addington H4A 3G5 44776 2AE1

4202 Mrs Tin Lee Ching

GRV	EFF
9/17/84	10/1/84

43406700

1F12

4201 M. Daniel Rochette

4601 225-6 Avenue, Verdun, H4G 3A1

4202 Julie Andreanne Tanguay

GRV	EFF
10/1/84	11/4/84

AEBRO

CODE	COMPTÉ	EMPLACEMENT - NOM, PROFESSION, RÉSIDENCE						CATEGORIE D'ATTRIBUT	SCOLAIRE		VALEUR EN DOLLARS			MUNICIPAL	REMARQUES
		DIV. CAD.	CADASTRE	SUBDIVISION	FRONT	PROFONDEUR	SUPERFICIE		TERR. P.I.C.	TERRAIN	BÂTISSE	TOTAL			
4204 4604	43407100	MR MARCUS D DASH						1A							
		2186 ADDINGTON AV H4A 3G5													
1001	43407200	2180-78 ADDINGTON AVE						091							
2002		5180 10 174 194			2500	9000	2,25000								
3001								2B	1	2B1	14400	50400	64800	T R I	
4201 4601		MME REGINE DENESLE						7F							
		2180 ADDINGTON H4A 3G5													
1001	43407300	2172-70 ADDINGTON AVE						091							
2002		10 179 193			2500	9000	2,25000								
3001								2B	1	2B1	14400	37400	51800	T R I	
4201 4601		MR HERBERT BERSON						1A							
		5120 EARNSCLIFFE #1006 H3X 2P6													
1001	43407400	2168-66 ADDINGTON AVE						091							
2002		10 179 192			2500	9000	2,25000								
3001								2B	1	2B1	14400	37400	51800	T R I	
4201 4601		MR HERBERT BERSON						1A							
		5120 EARNSCLIFFE #1006 H3X 2P6													
1001	43407500	2160-58 ADDINGTON AVE						091							
2002		10 179 191			2500	9000	2,25000								
3001								2B	1	2B1	14400	40500	54900	T R I	
4201 4601		MME DENISE GARAND, SUPERVISEUR						3F							
		2160 ADDINGTON H4A 3G5													
1001	43407600	2156-54 ADDINGTON AVE						091							
2002		10 179 190			2500	9000	2,25000								
3001								2B	1	2B1	14400	40500	54900	T R I	
4201 4601		JEAN CLAUDE LECLERC, CONSEILLER EN ADMIN						3F							
		2154 ADDINGTON AV H4A 3G5													

CERT.	EFF.
28 286	1-12-85

5000

CODE	COMPTE	EMPLACEMENT - NOM, PROFESSION, RESIDENCE						CATEGORIE BÂTIMENT	SCOLAIRE		VALEUR EN DOLLARS			MUNICIPAL	REMARQUES	
		NO. CAD.	CADASTRE	SUBDIVISION	FRONT	PROFONDEUR	SUPERFICIE		TERR.	P. C.	TERRAIN	BÂTISSE	TOTAL			
1001	43407700	2146-46 ADDINGTON						1091								
2002		10 179	189		2500	9000	2,25000									
3001								28	1	281	14400	39700	54100	T R I		
4204		MRS ELIAS TSOUKANAS (MARIA SANIOU) 2148 ADDINGTON H4A 3G5						BA	1							
4604		MR JACK SAMIOS, LABORER 2148 ADDINGTON H4A 3G5						1A	1							
1001	43407800	2144-42 ADDINGTON AVE						1091								
2002		10 179	188		2500	9000	2,25000									
3001								28	1	281	14400	40800	55200	T R I		
4211		MR HOWARD E. GLEASON 2142 ADDINGTON AV H4A 3G5						1A3	1							
4611																
1001	43407900	2136-34 ADDINGTON AVE						1091								
2002		10 179	187		2500	9000	2,25000									
3001								28	1	281	14400	44600	59200	T R I		
4204		MR STEVE KOVALYK, SHEET METAL WORKER 2134 ADDINGTON AV H4A 3G5						1A	1							
4604		<i>Correspondance anglaise F.F. 30/8/85 f</i>														
1001	43408000	2130-26 ADDINGTON AVE						1091								
2002		10 179	186		2500	9000	2,25000									
3001								28	1	281	14400	28500	42900	T R I		
4204		MME OMER BERTRAND (BLANCHE LIZOTTE) 2130 ADDINGTON AV H4A 3G5						3F	1							
4604																
1001	43408100	2124-22 ADDINGTON AVE						1091								
2002		10 179	185		2500	9000	2,25000									
3001								28	1	281	14400	41800	56200	T R I		
4204		MR ERNESTO POMPA, JOURNALIER 2122 ADDINGTON AV H4A 3G5						1F	1							
4604																
1001	43408200	2118-16 ADDINGTON AVE						1091								
		MICROFICHE 53 0-11														

CODE	COMPTE	EMPLACEMENT - NOM, PROFESSION, RÉSIDENCE						C	D	E	F	G	H	I	J	K	L	M	N	O	P	Q	R	S	T	U	V	W	X	Y	Z	AA	AB	AC	AD	AE	AF	AG	AH	AI	AJ	AK	AL	AM	AN	AO	AP	AQ	AR	AS	AT	AU	AV	AW	AX	AY	AZ	BA	BB	BC	BD	BE	BF	BG	BH	BI	BJ	BK	BL	BM	BN	BO	BP	BQ	BR	BS	BT	BU	BV	BW	BX	BY	BZ	CA	CB	CC	CD	CE	CF	CG	CH	CI	CJ	CK	CL	CM	CN	CO	CP	CQ	CR	CS	CT	CU	CV	CW	CX	CY	CZ	DA	DB	DC	DD	DE	DF	DG	DH	DI	DJ	DK	DL	DM	DN	DO	DP	DQ	DR	DS	DT	DU	DV	DW	DX	DY	DZ	EA	EB	EC	ED	EE	EF	EG	EH	EI	EJ	EK	EL	EM	EN	EO	EP	EQ	ER	ES	ET	EU	EV	EW	EX	EY	EZ	FA	FB	FC	FD	FE	FF	FG	FH	FI	FJ	FK	FL	FM	FN	FO	FP	FQ	FR	FS	FT	FU	FV	FW	FX	FY	FZ	GA	GB	GC	GD	GE	GF	GG	GH	GI	GJ	GK	GL	GM	GN	GO	GP	GQ	GR	GS	GT	GU	GV	GW	GX	GY	GZ	HA	HB	HC	HD	HE	HF	HG	HH	HI	HJ	HK	HL	HM	HN	HO	HP	HQ	HR	HS	HT	HU	HV	HW	HX	HY	HZ	IA	IB	IC	ID	IE	IF	IG	IH	II	IJ	IK	IL	IM	IN	IO	IP	IQ	IR	IS	IT	IU	IV	IW	IX	IY	IZ	JA	JB	JC	JD	JE	JF	JG	JH	JI	JJ	JK	JL	JM	JN	JO	JP	JQ	JR	JS	JT	JU	JV	JW	JX	JY	JZ	KA	KB	KC	KD	KE	KF	KG	KH	KI	KJ	KK	KL	KM	KN	KO	KP	KQ	KR	KS	KT	KU	KV	KW	KX	KY	KZ	LA	LB	LC	LD	LE	LF	LG	LH	LI	LJ	LK	LL	LM	LN	LO	LP	LQ	LR	LS	LT	LU	LV	LW	LX	LY	LZ	MA	MB	MC	MD	ME	MF	MG	MH	MI	MJ	MK	ML	MM	MN	MO	MP	MQ	MR	MS	MT	MU	MV	MW	MX	MY	MZ	NA	NB	NC	ND	NE	NF	NG	NH	NI	NJ	NK	NL	NM	NN	NO	NP	NQ	NR	NS	NT	NU	NV	NW	NX	NY	NZ	OA	OB	OC	OD	OE	OF	OG	OH	OI	OJ	OK	OL	OM	ON	OO	OP	OQ	OR	OS	OT	OU	OV	OW	OX	OY	OZ	PA	PB	PC	PD	PE	PF	PG	PH	PI	PJ	PK	PL	PM	PN	PO	PP	PQ	PR	PS	PT	PU	PV	PW	PX	PY	PZ	QA	QB	QC	QD	QE	QF	QG	QH	QI	QJ	QK	QL	QM	QN	QO	QP	QQ	QR	QS	QT	QU	QV	QW	QX	QY	QZ	RA	RB	RC	RD	RE	RF	RG	RH	RI	RJ	RK	RL	RM	RN	RO	RP	RQ	RR	RS	RT	RU	RV	RW	RX	RY	RZ	SA	SB	SC	SD	SE	SF	SG	SH	SI	SJ	SK	SL	SM	SN	SO	SP	SQ	SR	SS	ST	SU	SV	SW	SX	SY	SZ	TA	TB	TC	TD	TE	TF	TG	TH	TI	TJ	TK	TL	TM	TN	TO	TP	TQ	TR	TS	TT	TU	TV	TW	TX	TY	TZ	UA	UB	UC	UD	UE	UF	UG	UH	UI	UJ	UK	UL	UM	UN	UO	UP	UQ	UR	US	UT	UU	UV	UW	UX	UY	UZ	VA	VB	VC	VD	VE	VF	VG	VH	VI	VJ	VK	VL	VM	VN	VO	VP	VQ	VR	VS	VT	VU	VV	VW	VX	VY	VZ	WA	WB	WC	WD	WE	WF	WG	WH	WI	WJ	WK	WL	WM	WN	WO	WP	WQ	WR	WS	WT	WU	WV	WW	WX	WY	WZ	XA	XB	XC	XD	XE	XF	XG	XH	XI	XJ	XK	XL	XM	XN	XO	XP	XQ	XR	XS	XT	XU	XV	XW	XX	XY	XZ	YA	YB	YC	YD	YE	YF	YG	YH	YI	YJ	YK	YL	YM	YN	YO	YP	YQ	YR	YS	YT	YU	YV	YW	YX	YY	YZ	ZA	ZB	ZC	ZD	ZE	ZF	ZG	ZH	ZI	ZJ	ZK	ZL	ZM	ZN	ZO	ZP	ZQ	ZR	ZS	ZT	ZU	ZV	ZW	ZX	ZY	ZZ	AA	AB	AC	AD	AE	AF	AG	AH	AI	AJ	AK	AL	AM	AN	AO	AP	AQ	AR	AS	AT	AU	AV	AW	AX	AY	AZ	BA	BB	BC	BD	BE	BF	BG	BH	BI	BJ	BK	BL	BM	BN	BO	BP	BQ	BR	BS	BT	BU	BV	BW	BX	BY	BZ	CA	CB	CC	CD	CE	CF	CG	CH	CI	CJ	CK	CL	CM	CN	CO	CP	CQ	CR	CS	CT	CU	CV	CW	CX	CY	CZ	DA	DB	DC	DD	DE	DF	DG	DH	DI	DJ	DK	DL	DM	DN	DO	DP	DQ	DR	DS	DT	DU	DV	DW	DX	DY	DZ	EA	EB	EC	ED	EE	EF	EG	EH	EI	EJ	EK	EL	EM	EN	EO	EP	EQ	ER	ES	ET	EU	EV	EW	EX	EY	EZ	FA	FB	FC	FD	FE	FF	FG	FH	FI	FJ	FK	FL	FM	FN	FO	FP	FQ	FR	FS	FT	FU	FV	FW	FX	FY	FZ	GA	GB	GC	GD	GE	GF	GG	GH	GI	GJ	GK	GL	GM	GN	GO	GP	GQ	GR	GS	GT	GU	GV	GW	GX	GY	GZ	HA	HB	HC	HD	HE	HF	HG	HH	HI	HJ	HK	HL	HM	HN	HO	HP	HQ	HR	HS	HT	HU	HV	HW	HX	HY	HZ	IA	IB	IC	ID	IE	IF	IG	IH	II	IJ	IK	IL	IM	IN	IO	IP	IQ	IR	IS	IT	IU	IV	IW	IX	IY	IZ	JA	JB	JC	JD	JE	JF	JG	JH	JI	JJ	JK	JL	JM	JN	JO	JP	JQ	JR	JS	JT	JU	JV	JW	JX	JY	JZ	KA	KB	KC	KD	KE	KF	KG	KH	KI	KJ	KL	KM	KN	KO	KP	KQ	KR	KS	KT	KU	KV	KW	KX	KY	KZ	LA	LB	LC	LD	LE	LF	LG	LH	LI	LJ	LK	LM	LN	LO	LP	LQ	LR	LS	LT	LU	LV	LW	LX	LY	LZ	MA	MB	MC	MD	ME	MF	MG	MH	MI	MJ	MK	ML	MM	MN	MO	MP	MQ	MR	MS	MT	MU	MV	MW	MX	MY	MZ	NA	NB	NC	ND	NE	NF	NG	NH	NI	NJ	NK	NL	NM	NN	NO	NP	NQ	NR	NS	NT	NU	NV	NW	NX	NY	NZ	OA	OB	OC	OD	OE	OF	OG	OH	OI	OJ	OK	OL	OM	ON	OO	OP	OQ	OR	OS	OT	OU	OV	OW	OX	OY	OZ	PA	PB	PC	PD	PE	PF	PG	PH	PI	PJ	PK	PL	PM	PN	PO	PP	PQ	PR	PS	PT	PU	PV	PW	PX	PY	PZ	QA	QB	QC	QD	QE	QF	QG	QH	QI	QJ	QK	QL	QM	QN	QO	QP	QQ	QR	QS	QT	QU	QV	QW	QX	QY	QZ	RA	RB	RC	RD	RE	RF	RG	RH	RI	RJ	RK	RL	RM	RN	RO	RP	RQ	RR	RS	RT	RU	RV	RW	RX	RY	RZ	SA	SB	SC	SD	SE	SF	SG	SH	SI	SJ	SK	SL	SM	SN	SO	SP	SQ	SR	SS	ST	SU	SV	SW	SX	SY	SZ
------	--------	--	--	--	--	--	--	---	---	---	---	---	---	---	---	---	---	---	---	---	---	---	---	---	---	---	---	---	---	---	---	----	----	----	----	----	----	----	----	----	----	----	----	----	----	----	----	----	----	----	----	----	----	----	----	----	----	----	----	----	----	----	----	----	----	----	----	----	----	----	----	----	----	----	----	----	----	----	----	----	----	----	----	----	----	----	----	----	----	----	----	----	----	----	----	----	----	----	----	----	----	----	----	----	----	----	----	----	----	----	----	----	----	----	----	----	----	----	----	----	----	----	----	----	----	----	----	----	----	----	----	----	----	----	----	----	----	----	----	----	----	----	----	----	----	----	----	----	----	----	----	----	----	----	----	----	----	----	----	----	----	----	----	----	----	----	----	----	----	----	----	----	----	----	----	----	----	----	----	----	----	----	----	----	----	----	----	----	----	----	----	----	----	----	----	----	----	----	----	----	----	----	----	----	----	----	----	----	----	----	----	----	----	----	----	----	----	----	----	----	----	----	----	----	----	----	----	----	----	----	----	----	----	----	----	----	----	----	----	----	----	----	----	----	----	----	----	----	----	----	----	----	----	----	----	----	----	----	----	----	----	----	----	----	----	----	----	----	----	----	----	----	----	----	----	----	----	----	----	----	----	----	----	----	----	----	----	----	----	----	----	----	----	----	----	----	----	----	----	----	----	----	----	----	----	----	----	----	----	----	----	----	----	----	----	----	----	----	----	----	----	----	----	----	----	----	----	----	----	----	----	----	----	----	----	----	----	----	----	----	----	----	----	----	----	----	----	----	----	----	----	----	----	----	----	----	----	----	----	----	----	----	----	----	----	----	----	----	----	----	----	----	----	----	----	----	----	----	----	----	----	----	----	----	----	----	----	----	----	----	----	----	----	----	----	----	----	----	----	----	----	----	----	----	----	----	----	----	----	----	----	----	----	----	----	----	----	----	----	----	----	----	----	----	----	----	----	----	----	----	----	----	----	----	----	----	----	----	----	----	----	----	----	----	----	----	----	----	----	----	----	----	----	----	----	----	----	----	----	----	----	----	----	----	----	----	----	----	----	----	----	----	----	----	----	----	----	----	----	----	----	----	----	----	----	----	----	----	----	----	----	----	----	----	----	----	----	----	----	----	----	----	----	----	----	----	----	----	----	----	----	----	----	----	----	----	----	----	----	----	----	----	----	----	----	----	----	----	----	----	----	----	----	----	----	----	----	----	----	----	----	----	----	----	----	----	----	----	----	----	----	----	----	----	----	----	----	----	----	----	----	----	----	----	----	----	----	----	----	----	----	----	----	----	----	----	----	----	----	----	----	----	----	----	----	----	----	----	----	----	----	----	----	----	----	----	----	----	----	----	----	----	----	----	----	----	----	----	----	----	----	----	----	----	----	----	----	----	----	----	----	----	----	----	----	----	----	----	----	----	----	----	----	----	----	----	----	----	----	----	----	----	----	----	----	----	----	----	----	----	----	----	----	----	----	----	----	----	----	----	----	----	----	----	----	----	----	----	----	----	----	----	----	----	----	----	----	----	----	----	----	----	----	----	----	----	----	----	----	----	----	----	----	----	----	----	----	----	----	----	----	----	----	----	----	----	----	----	----	----	----	----	----	----	----	----	----	----	----	----	----	----	----	----	----	----	----	----	----	----	----	----	----	----	----	----	----	----	----	----	----	----	----	----	----	----	----	----	----	----	----	----	----	----	----	----	----	----	----	----	----	----	----	----	----	----	----	----	----	----	----	----	----	----	----	----	----	----	----	----	----	----	----	----	----	----	----	----	----	----	----	----	----	----	----	----	----	----	----	----	----	----	----	----	----	----	----	----	----	----	----	----	----	----	----	----	----	----	----	----	----	----	----	----	----	----	----	----	----	----	----	----	----	----	----	----	----	----	----	----	----	----	----	----	----	----	----	----	----	----	----	----	----	----	----	----	----	----	----	----	----	----	----	----	----	----	----	----	----	----	----	----	----	----	----	----	----	----	----	----	----	----	----	----	----	----	----	----	----	----	----	----	----	----	----	----	----	----	----	----	----	----	----	----	----	----	----	----	----	----	----	----	----	----	----	----	----	----	----	----	----	----	----	----	----	----	----	----	----	----	----	----	----	----	----	----	----	----	----	----	----	----	----	----	----	----	----	----	----	----	----	----	----	----	----	----	----	----	----	----	----	----	----	----	----	----	----	----	----	----	----	----	----	----	----	----	----	----	----	----	----	----	----	----	----	----	----	----	----	----	----	----	----	----	----	----	----	----	----	----	----	----	----	----	----	----	----	----	----	----	----	----	----	----	----	----	----	----	----	----	----	----	----	----	----	----	----	----	----	----	----	----	----	----	----	----	----	----	----	----	----	----	----	----	----	----	----	----	----	----	----	----	----	----	----	----	----	----	----	----	----	----	----	----	----	----	----	----	----	----	----	----	----	----	----	----	----	----	----	----	----	----	----	----	----	----	----	----	----	----	----	----	----	----	----	----	----	----	----	----	----	----	----	----	----	----	----	----	----	----	----	----	----	----	----	----	----	----	----	----	----	----	----	----	----	----	----	----	----	----	----	----	----	----	----	----	----	----	----	----	----	----	----	----	----	----	----	----	----	----	----	----	----	----	----	----	----	----	----	----	----	----	----	----	----	----	----	----	----	----	----	----	----	----	----	----	----	----	----	----	----	----	----	----	----	----	----	----	----	----	----	----	----	----	----	----	----	----	----

CODE	COMPTE	EMPLACEMENT - NOM PROFESSION, RÉSIDENCE						CATEGORIE BÂTIMENT	SCOLAIRE		VALEUR EN DOLLARS			MUNICIPAL	REMARQUES
		DIR. CAD	CADASTRE	SUBDIVISION	FRONT	PROFONDEUR	SUPERFICIE		TERR. P. I. C.	TERRAIN	BÂTISSE	TOTAL			
4202 4602	43409100	MISS LUCILINA DA SILVA 3577 SOUL DECARIE H4A 3J4 1096 ADDINGTON H4A 3G4						BA							
1001	43409200	1092-96 ADDINGTON AVE.						201							
2002 2002 2004 2999		10 179	P68		1740	9000					1,56000				
3001		10 179	P67		012	6020					2600				
					033						1,58600				
4201 4601 4202		M ANTONIO MATEUS 4818 DE LA ROCHE H2J 3J7 MME GARCIA MARIA DA SILVA-MATEUS						1F 2F							
1001	43409300	1088-84 ADDINGTON AVE						201							
2002 2002		10 179	P67		2600	1RR 9000					2,31900				
3001								20	1 281	7900	27400	35300	T R I		
4221 4621		M PIETRO SACCARDI, SOUDEUR 1088 ADDINGTON H4A 3G4						1F							
1001	43409400	1082-78 ADDINGTON						201							
2002 2002		10 179	66		2600	1RR 9000					2,34000				
3001								20	1 281	11700	23700	35400	T R I		
4201 4601		MR ANTONIO GIOBBI, JOURNALIER 1078 ADDINGTON H4A 3G4						1F							
1001	43409500	1076-72 ADDINGTON AVE						201							
2002 3801		10 179	65-2		1740	9000					1,56000				
4204 4604		GERVAYS BERNIER, EMP C T M 3600 RIDGEWOOD H104 H3V 1C2						1F							
1001	43409600	1070-66 ADDINGTON						201							
2002 2804		10 179	65-1		880	9000					78000				
		10 179	64-2		880	9000					78000				

43409500

4201 M. Peter Allox
4601 2282 av. Hampden H4A 2K6

IFI 1

4202 M. Williams Hampden

IFI 1

ANNULÉ

CERT.	EFF.	
6/12/85	19/10/85	361

43409500

4201 M. Bruno Umberto K. Steiner
4601 5155 Markland H4A 1C6

IFI 1

CERT.	EFF.	
11/3/86	20/12/85	370

43409500

4201 M. K...
4601 2265 av. ... H4A 2Y4

IFI 1

ANNULÉ

CERT.	EFF.	
6/12/85	19/10/85	361

CODE	COMPTE	EMPLACEMENT - NOM, PROFESSION, RÉSIDENCE						CAYESORE PAYEMENT	SCOLAIRE		VALEUR EN DOLLARS			MUNICIPAL	REMARQUES	
		DIV. CAD.	CADASTRE	SUBDIVISION	FRONT	PROFONDEUR	SUPERFICIE		TERR.	P. G.	TERRAIN	BÂTISSE	TOTAL			
2999	43409600						1,56000									
3001								2C	1	281	7900	17000	24900	T R I		
4201		MRS HENZ K MILLER (URSULA R SKRZIWANI)						5A	2							
4601		24 HILLSDALE DS CHATEAUGUAY JOR 2E3 264 Cheston @ Chateauguay 765-827 11222 # 1007 (12.10.84) OC														
1001	43409700			1064-60	ADDINGTON			20A								
2002		10 179	64-1		1740	9000	1,56000									
3001								2C	1	281	7900	19100	27000	T R I		
4201		Mlle ETHEL KERR						3	2							
4601		320 AVE ROY DORVAL H9S 3E1														
1001	43409800			1058-54	ADDINGTON			20A								
2002		10 179	63		2600	9000	2,34000									
3001								2C	1	281	11000	15100	26900	T R I		
4201		M RAYMOND CARPENTIER, ÉVALUATEUR						1F	3							
4601		1056 ADDINGTON H4A 3G4														
1001	43409900			1052-98	ADDINGTON			20A								
2002		10 179	62		2600	9000	2,34000									
3001								2C	1	281	11800	15100	26900	T R I		
4201		M RAYMOND CARPENTIER, ÉVALUATEUR						1F	3							
4601		2001 AV MARLOWE H4A 3L4 2490 Ridge Rd., R.R.3, Huntingdon, J0S 2H0														
1001	43410000			1046-42	ADDINGTON			20A								
2002		10 179	61		2600	9000	2,34000									
3001								2C	1	281	11800	14400	26200	T R I		
4201		Mlle ROSANNA NEGRI						3F	3							
4601		945 MELROSE H4A 2R3														
1001	43410100			1040-36	ADDINGTON			20A								
2002		10 179	60		2600	9000	2,34000									
3001								2C	1	281	11800	14400	26200	T R I		
		MICROFICHE 53 G-11														

43409800

7FII

4201 Mlle Denise Campeau

4601 2001 ~~Marlboro~~ 114A 314

2490 RIDGE RD. Apt 3 Huntingdon JOS/HO

F-1222 (4-5-85) 26/8-5-85

CERT.	EFF.
26/4/85	26/2/85

43409800

1FII

4201 M. Daniel Larue

4601 1058 Addington 114A 364

CERT.	EFF.
11/8/86	11/2/85 3/85

43409900

7FII

4201 Mlle Denise Campeau

4601 2001 ~~Marlboro~~ 114A 314

2490 Ridge Rd. Apt 3, Huntingdon Jos 110

F-1222 (12-9-85) 12-9-85

CERT.	EFF.
26/4/85	26/2/85

AEB20

CODE	COMPTE	EMPLACEMENT - NOM, PROFESSION, RESIDENCE						CATEGORIE BATIMENT	SCOLAIRE		VALEUR EN DOLLARS			MUNICIPAL	REMARQUES
		DIV. CAD	CADASTRE	SUBDIVISION	FRONT	PROFONDEUR	SUPERFICIE		TERR	P. C.	TERRAIN	BÂTISSE	TOTAL		
4201 4601	43410100	M ALI BONCOGLU 1040 ADDINGTON H4A 364						1F							
1001	43410200	1032-22 ADDINGTON AVE						220							
2002		10 179 59			2600	9000						2,34000			
2004		10 179 56			2600	9000						2,34000			
2999												4,68000			
3001															
4201 4601		MME ANDRE DECARIE (MICHELINE GROLEAU) 3245 FENDALL H3T 1N3						5F							
1001	43410300	1010-14 ADDINGTON						220							
2002		10 179 57			2600	9000						2,34000			
3001															
4204 4604		MR GIOVANNI DI STEFANO, LABORER 1012 ADDINGTON AV H4A 364						1A							
1001	43410400	1000-998 ADDINGTON AVE						220							
2002		10 179 56			2600	9000						2,34000			
3001															
4201 4601		M DOMINIQUE MEDURI 1/4 1000 ADDINGTON H4A 364						1F							
4202		M LOUIS MEDURI 1/16						1F							
4203		M JOHNNY MEDURI 1/16						1F							
4204		M MICHAEL MEDURI 1/16						1F							
4205		M FRANK MEDURI 1/16						1F							
4220 4620		MME WARREN TROLI (YOLANDE ROMITI) 1/21 996 ADDINGTON H4A 364						1F							
1001	43410500	996-94 ADDINGTON AVE						220							
2002		10 179 55			2600	9000						2,34000			
3001															
4219 4619		MME LAURIER BOUCHARD (ZENA ROMITI) 996 ADDINGTON H4A 364						5F							
1001	43410600	990-88 ADDINGTON AVE						220							

VERS

B. de R. 85-m-2998
Pl. 14-11-86 Lot 362

11700 37700 49400
~~11700~~ 56500 70200

CODE	COMPTE	EMPLACEMENT - NOM, PROFESSION, RESIDENCE					CATEGORIE BÂTIMENT	SCOLAIRE		VALEUR EN DOLLARS			MUNICIPAL	REMARQUES	
		DIV. CAD	CADASTRE	SUBDIVISION	FRONT	PROFONDEUR		SUPERFICIE	TERR. P. C.	TERRAIN	BÂTISSÉ	TOTAL			
4201 4601	43410100	M ALI BONCOGLU 1040 ADDINGTON H4A 3G4					1F								
1001	43410200	1032-22 ADDINGTON AVE					4201								
2002		10 179 59			2600	9000					2,34000				
2004		10 179 58			2600	9000					2,34000				
2999											4,68000				
3001								28	1 2B1	23600	137500	161100	T R 1		
4201 4601		MME ANDRE DECARIE (MICHELINE GROLEAU) 3245 FENDALL H3T 1N3					5F								
1001	43410300	1010-14 ADDINGTON					4201								
2002		10 179 57			2600	9000					2,34000				
3001								28	1 2B1	11700	37700	49400	T R 1	<i>D. de R. 85-11-2798 Pl. 14-21 de Lot 362</i>	
4204 4604		MR GIOVANNI DI STEFANO, LABORER 1012 ADDINGTON AV H4A 3G4					1A								
1001	43410400	1000-998 ADDINGTON AVE					4201								
2002		10 179 56			2600	9000					2,34000				
3001								28	1 2B1	11700	45200	56900	T R 1		
4201 4601		M DOMINIQUE MEDURI 1/9 1000 ADDINGTON H4A 3G4					1F								
4202		M LOUIS MEDURI 1/16					1F								
4203		M JOHNNY MEDURI 1/16					1F								
4204		M MICHAEL MEDURI 1/16					1F								
4205		M FRANK MEDURI 1/16					1F								
4220 4620		MME WARREN TROLI (YOLANDE ROMITI 1/21) 998 ADDINGTON H4A 3G4					2F								
1001	43410500	996-94 ADDINGTON AVE					4201								
2002		10 179 55			2600	9000					2,34000				
3001								28	1 2B1	11700	45200	56900	T R 1		
4219 4619		MME LAURIER BOUCHARD (ZENA ROMITI) 996 ADDINGTON H4A 3G4					5F								
1001	43410600	990-88 ADDINGTON AVE					4201								

43410400

IF 21

1206 M. Frank Meduni
11600 1000 Addington H4A 3G4

800112

2F 21

1207 Mme Yolande Bonnet-Troli
11607 998 Addington H4A 3G4

CERT. 26385/1785

CERT. 27385/1785

CODE	COMPTE	EMPLACEMENT - NOM, PROFESSION, RÉSIDENCE						CATEGORIE BÂTIMENT	SCOLAIRE		VALEUR EN DOLLARS			MUNICIPAL	REMARQUES	
		DIV. CAD	CADASTRE	SUBDIVISION	FRONT	PROFONDEUR	SUPERFICIE		P	C	TERRAIN	BÂTISSE	TOTAL			
2002	43410600	10 179	54		2500	9000	2,25000									
3001	47-85							20	1	2B1	11200	24800	36000	T R I		
4204	A-153559	MR DOMENICO CESARI 990 ADDINGTON H4A 364						1A								
4604	7-11-85	MRS GUSTAVO CESARI (MARIA GRAZIA) 990 ADDINGTON H4A 364						1A								
1001	43410700	980-84 ADDINGTON						201								
2002		10 179	53		2500	9000	2,25000									
3001								20	1	2B1	11200	55300	66500	T R I		
4211		MR RALPH PIETRANTONIO, PEINTRE 984 ADDINGTON H4A 364						1F								
4611		980 1122 (24-84) V3 3961														
1001	43410800	978-76 ADDINGTON AVE						201								
2002		10 179	52		2500	9000	2,25000									
3001								20	1	2B1	11300	30500	41800	T R I		
4204		MR DOMENICO CAUCCI, JOURNALIER 4760 WEST BROADWAY H4B 2A8						1F								
4604																
1001	43410900	972-970 ADDINGTON AVE						201								
2002		10 179	51		2500	9000	2,25000									
3001								20	1	2B1	11300	24800	36100	T R I		
4205		MR LLOYD FITZGERALD, CHAUFFEUR DE CAMION 65 565 AVENUE LACHINE H4T 3B8 896-406 Avenue, Lachine H4T 2G6 F1222 (24-84) V3 3961						1								
4605																
1001	43411000	966-64 ADDINGTON AVE						201								
2002		10 179	50		2500	9000	2,25000									
3001								20	1	2B1	11300	26500	37800	T R I		
4204		MR ANTHONY NUCCI, BOOKKEEPER 4009 ST ANDRE INZL 122						1A								
4604		VERSUS														
1001	43411150	952-50 ADDINGTON AVE						201								
2002		10 179	48		2500	9000	2,25000									
3001								20	1	2B1	11300	62900	73700	T R I		
		MICROFICHE E3 T-11														

4341000

1A11

4201 Mrs. Vera Reid
4601 958 Addington H4A 3G4

3A11

4202 Miss Claudine Reid
4602 960 Addington H4A 3G4

CERT	EF	
11/18/55	20/11/55	

43410600

1A11

4204 Mr. Domenico Cesari 1/10
4604 1003 Wilson Cr. H4A 2T14205 Mr. Renato Cesari 1/10
4605 2043 Mayfield H4B 2C7

A1520

4206 Mr. Giancarlo Cesari 1/10
4606 7125 Vaneer, St. Leonard H1S 1Y54208 M. Vincenzo Cesari 1/10
4608 7740 Beech V. LaSalle H8W 1W34209 Mrs. Assunta Cesari 1/10
4609 9353 Central V. LaSalle H8R 2X4

CERT	EF	343
28/8/59	7/5	

43410600

1F11

4201 M. Romano di Blasio
4601 988 Addington H4A 3G4

3F11

4202 Mlle Juana Romero

CERT	EF	
21/6/56	07/6/58	370

CODE	COMPTE	EMPLACEMENT - NOM PROFESSION. RESIDENCE						CATEGORIE BÂTIMENT	SCOLAIRE		VALEUR EN DOLLARS			MUNICIPAL *	REMARQUES				
		DIV. CAD.	CADASTRE	SUBDIVISION	FRONT	PROFONDEUR	SUPERFICIE		TERR.	P.C.	TERRAIN	BÂTISSE	TOTAL						
4204 4604	43411150	M																	
1001	43411250																		
2002																			
3001																			
4211 4611																			
1001	43411300																		
2002																			
3001																			
4211 4611																			
1001	43411400																		
2002																			
3001																			
4201 4601																			
1001	43411500																		
2002																			
3001																			
4211 4611																			
1001	43411550																		
2002																			
3001																			

CODE	COMPTÉ	EMPLACEMENT - NOM, PROFESSION, RÉSIDENCE						CATEGORIE BÂTIMENT	SCOLAIRE		VALEUR EN DOLLARS			MUNICIPAL	REMARQUES
		DIV. CAD.	CADASTRE	SUBDIVISION	FRONT	PROFONDEUR	SUPERFICIE		ANNÉE	TEUR P. C.	TERRAIN	BÂTISSÉ	TOTAL		
4201 4601 4202 4602 6400 7001 7002 7003 7004 7005 7006	43411550	MR THORMOD JENSEN 926 ADDINGTON H4A 3G4 MRS THORMOD JENSEN (EMMA GUTIERREZ) 926 ADDINGTON H4A 3G4 <i>Correspondance anglaise P.F. 30/185 P.</i> RUELLE 958 ADDINGTON VOIR 5453-51 ST JACQUES ST JACQUES DEBUT DE GIROUARD AV ST JACQUES 903-23 AV GIROUARD VOIR 5493-85 ST JACQUES					1A 2A								
1001 2002 3001	43411600	927-29 AVE GIROUARD 10 179 81 2500 9000 2,25000					2B	1	2B1	12600	44500	57100	T R I		
4201 4601 4202 4602		MR AGOSTINO BONA 929 GIROUARD H4A 3B9 MRS AGOSTINO BONA (GIOVANNA CASTELLI) 929 GIROUARD H4A 3B9					1A 2A								
1001 2002 3001	43411700	931-33 AVE GIROUARD 10 179 82 2500 9000 2,25000					2B	1	2B1	12600	31100	43700	T R I		
4201 4601 5701 5702		MR DALE BROWN 933 AV GIROUARD H4A 3B9 ATT SOCIETE IMMOBILIERE MARATHON LTEE PLACE DU CANADA #600 MONTREAL H3B 2N2													
1001 2002 3001	43411800	935-37 AV GIROUARD 10 179 83 2500 9000 2,25000					2B	1	2B1	12600	33400	46000	T R I		
4212 4612 4213 4613 4214 4614		MME ARMANDO D ALESIO (ASCENZIA FEBI) 937 AV GIROUARD H4A 3B9 MME IRMA D ALESIO 937 AV GIROUARD H4A 3B9 MME ROSANA D ALESIO 937 AV GIROUARD H4A 3B9					3F 3F 3F								
1001 2002	43411900	939-41 AVE GIROUARD 10 179 84 2500 9000 2,25000					2B								
		MICROFICHE 53 K-11													

CODE	COMPTE	EMPLACEMENT - NOM, PROFESSION, RÉSIDENCE						CATEGORIE BÂTIMENT	SCOLAIRE		VALEUR EN DOLLARS			MUNICIPAL	REMARQUES	
		DIV. CAD.	CADASTRE	SUBDIVISION	FRONT	PROFONDEUR	SUPERFICIE		TERR P. C.	TERRAIN	BÂTISSE	TOTAL				
3001	43411900							28	1	281	12600	31600	44200	T R 1		
4212		M MARIO URIANI, NETTOYEUR														
4612		939 AV GIROUARD H4A 389														
1001	43412000	LOT AV GIROUARD														
2002		10 179	85		2600	9000	2,34000									
3001								7A	1	281	16400		16400	TVV 1		
4211		MISS MAUD CROGHAN														
4611		967 AV GIROUARD H4A 389														
6620		PROPRIETE SUJETTE A SURTAXE SUR TERRAIN VAGUE DESSERVI														
1001	43412100	LOT AV GIROUARD														
2002		10 179	86		2600	9000	2,34000									
3001								7A	1	281	16400		16400	TVV 1		
4211		MISS MAUD CROGHAN														
4611		967 AV GIROUARD H4A 389														
6620		PROPRIETE SUJETTE A SURTAXE SUR TERRAIN VAGUE DESSERVI														
1001	43412200	LOT AV GIROUARD														
2002		10 179	87		2600	9000	2,34000									
3001								7A	1	281	16400		16400	TVV 1		
4211		MISS MAUD CROGHAN														
4611		967 AV GIROUARD H4A 389														
6620		PROPRIETE SUJETTE A SURTAXE SUR TERRAIN VAGUE DESSERVI														
1001	43412300	967-77 AV GIROUARD														
2002		10 179	89		2600	9000	2,34000									
2004		10 179	88		2600	9000	2,34000									
2999							4,68000									
3001								2C	1	281	26100	25900	52000	T R 1		
4211		MISS MAUD CROGHAN														
4611		967 AV GIROUARD H4A 389														
6400		<i>Correspondance anglaise F.F. Sololes &</i>														
1001	43412400	979-981 AVE GIROUARD														
		MICROFICHE 53 L-11														

CODE	COMPTE	EMPLACEMENT - NOM, PROFESSION, RÉSIDENCE					CATEGORIE BÂTIMENT	SCOLAIRE		VALEUR EN DOLLARS			MUNICIPAL	REMARQUES	
		DIV. CAD.	CADASTRE	SUBDIVISION	FRONT	PROFONDEUR		SUPERFICIE	TERR.	P. C.	TERRAIN	BÂTISSE			TOTAL
2002	43412400	10 179	90		2600	9000	2,34000								
3001															
4201		VINCE TRENSLAY													
4601		2030 WEST BROADWAY #2 H4B 2A2													
1001	43412500	985-987 AVE. GIROUARD													
2002		10 179	91		2600	9000	2,34000								
3001															
4201		YVON LEBLANC, JOURNALIER													
4601		987 AV GIROUARD H4A 3B9													
1001	43412600	991-1001 AVE. GIROUARD													
2002		10 179	92		2600	9000	2,34000								
2304		10 179	93		2600	9000	2,34000								
2999							4,68000								
3001															
4211		ALFRED LAUZON 3/4, USUFRUITIER, RENTIER													
4611		235 27E AVENUE CITE DES DEUX MONTAGNES J7R 4J6													
4212		JEAN PAUL LAUZON 1/4, USUFRUITIER													
1001	43412700	1005-07 AVE. GIROUARD													
2002		10 179	94		2600	9000	2,34000								
3001															
4211		ANTONIO SCHIAVI, JOURNALIER													
4611		3007 AV GIROUARD H4A 3B9													
1001	43412800	1013-15 AVE. GIROUARD													
2002		10 179	95		2600	9000	2,34000								
3001															
4204		MME OTTALIO MERCANTINI (MARIA BINDA 1/2)													
4604		1015 AVE GIROUARD H4A 3B9													
4207		MME ANITA MERCANTINI 1/2													
1001	43412900	1017-19 AVE. GIROUARD													

CODE	COMPTE	EMPLACEMENT - NOM, PROFESSION, RÉSIDENCE					CATEGORIE BÂTIMENT	SCOLAIRE		VALEUR EN DOLLARS			MUNICIPAL	REMARQUES
		DIV. CAD.	CADASTRE	SUBDIVISION	FRONT	PROFONDEUR		SUPERFICIE	TERR. P. C.	TERRAIN	BÂTISSE	TOTAL		
2002	43412900	10	179	96	2600	9000	2,34000							
3001														
4204		MME ERILIO RICCI (ANNETTA MERCANTINI)												
4604		1017 AVE GIROUARD H4A 389												
5701		<i>alt. M Raffaele Ricci et al. Est</i>												
5702		<i>9974 Clark, Montreal H3L 3R6</i>												
1001	43413000	10	179	97	2600	9000	2,34000							
2002														
3001														
4204		M JACQUES TRUDEL, MECANICIEN												
4604		1023 AVE GIROUARD H4A 389												
1001	43413100	10	179	98	2600	9000	2,34000							
2002														
3001														
4201		MME BERTHE R W PICARD 3/4, TECHNICIAN												
4601		60 WESTLAND DR MONTREAL WEST H4X 1N2												
1001	43413200	10	179	99	2600	9000	2,34000							
2002														
3001														
4201		MRINDER PARKASH KHANNA												
4601		1157 96TH AVENUE V LASALLE HGR 3A6 <i>2465 Regard LaSalle H8N 1Y9</i> <i>Flr 27 64976 27-11-85</i>												
1001	43413300	10	179	100	2600	9000	2,34000							
2002														
3001														
4203		MR GRAZIANO CIAMPINI												
4603		1045 GIROUARD H4A 3B9												
4204		MME PIERINA CESARI-CIAMPINI												
1001	43413400	10	179	101	2600	9000	2,34000							
2002														
3001														
4204		MME ERILIO RICCI (ANNETTA MERCANTINI)												
4604		1017 AVE GIROUARD H4A 389												
5701		<i>alt. M Raffaele Ricci et al. Est</i>												
5702		<i>9974 Clark, Montreal H3L 3R6</i>												
1001	43413500	10	179	102	2600	9000	2,34000							
2002														
3001														
4204		MME ERILIO RICCI (ANNETTA MERCANTINI)												
4604		1017 AVE GIROUARD H4A 389												
5701		<i>alt. M Raffaele Ricci et al. Est</i>												
5702		<i>9974 Clark, Montreal H3L 3R6</i>												

CERT.	EFF.
3.12.84	3.10.84

CERT.	EFF.	346
28.2.85	6.11.85	

43412900

IFEI

4201 M. Emile Lamine

4201 9.9.1918, Montreal H4A 2K3

1019 Boulevard H4A 3B9 F122244724021978

REV.	EFF.
1/2/85	1/3/84

AEMPO

REV. EFF.

CODE	COMPTÉ	EMPLACEMENT - NOM, PROFESSION, RESIDENCE					CATEGORIE BÂTIMENT	SCOLAIRE		VALEUR EN DOLLARS			MUNICIPAL	REMARQUES
		DIV. CAD "CADASTRE"	SUBDIVISION	FRONT	PROFONDEUR	SUPERFICIE		TERR. P. C.	TERRAIN	BÂTISSE	TOTAL			
4201 4601	43413400	MRS GIOVANIA PIETRANTONIO 5565 UPPER LACHINE RD	H4A	2A6			2A							
1001	43413500	1055-59 AVE GIROUARD					202							
2002		10 179	102	2600	9000	2,34000								
3001							2C	1	2B1	13100	37600	50900	T R I	
4201 4601 4202 4602		MR WILLIAM OSWALD CHANDLER 1114 GREENE AVE WESTMOUNT MRS WILLIAM OSWALD CHANDLER (CARL ENIL ARTHUR) 1114 GREENE AVE WESTMOUNT	H3Z	1Z9			1A 1A							
1001	43413600	1061-65 AVE GIROUARD					202							
2002		10 179	103	2600	9000	2,34000								
3001							2C	1	2B1	13100	29200	42300	T R I	
4204 4604 4207 4607		M GIUSEPPE LANZA 1065 AV GIROUARD MME GIUSEPPE LANZA (ERAZIA SIRACUSA) 1065 AV GIROUARD	H4A	3B9			1F 1F							
1001	43413700	1075-79 AV GIROUARD					202							
2002		10 179	P104	2600	9000	2,22900								
2002				742	7142									
3001							2B	1	2B1	12400	70600	83000	T R I	
4204 4604		MRS VINCENT PETRILLI (LILIAN C MASSITTI) 1075 GIROUARD	H4A	3B9			5A							
7001		RUELLE												
1001	43413730	1085-91 AV GIROUARD					202							
2002		10 179	109	12190	2430	2,69500								
2002				11720										
3001							4A	1	2B1	17400	42400	59800	T C I	
4201 4601		M GIAMPAOLO TEDESCHI 5175 BL CAVENDISH	H4V	2R6			1F							
7001		UPPER LACHINE RD												
1001	43413800	LOT AV GIROUARD												

CODE	COMPTE	EMPLACEMENT - NOM, PROFESSION, RESIDENCE						CATEGORIE BAYMENT	SCOLAIRE		VALEUR EN DOLLARS			MUNICIPAL *	REMARQUES	
		DIV. CAD.	CADASTRE	SUBDIVISION	FRONT	PROFONDEUR	SUPERFICIE		TERR	P.C.	TERRAIN	BATISSE	TOTAL			
2002 2002	43413800	10 179	P420		2500	5518 5580	1,40900									
3001								68	281	1			1	ED4	204-1	
4211 4611		PROVINCE DE QUEBEC MINS DE LA VOIRIE 255 BL CREMAZIE E #800 H2H ILS						9F	1							
1001	43413650	LOT AV GIROUARD														
2002		10 179	P132		1200	5583	67000									
2004		10 179	127		8900	1286	1,05300									
2004					8300	1200										
2006		10 179	124		1200	10300	1,23600									
2008		10 179	419		1200	IRR	51600									
2008					IRR	4900										
2999							3,47500									
3001								68	281	1			1	ED4	204-1	
4204 4604		PROVINCE DE QUEBEC MINS DE LA VOIRIE 255 BL CREMAZIE E #800 H2K ILS						9F	1							
1001	43413900	LOT GIROUARD														
2002		10 179	P133		3000	5323	1,67400									
2002						5579										
2004		10 179	P134		5250	5577	2,31000									
2004					3033											
2999							3,98400									
3001								68	281	1			1	ED4	204-1	
4204 4604		PROVINCE DE QUEBEC MINS DE LA VOIRIE 255 BL CREMAZIE E #800 H2K ILS						9F	1							
7001 7002		VOIES DU C P R BL DE MAISONNEUVE O														
1001 1002	43414100	2103 AV GIROUARD 5465 BOUL DE MAISONNEUVE														
2002		10 179	P217		2500	5384	1,34700									
2002						5389										
2004		10 179	P218		1300	5389	70100									
2004						5392										
2006		10 179	P215		1252	5720	1,18300									
2006					3219	5378										
2008		10 179	P216		2500	5378	1,34500									
2008						5384										
2009		10 179	P214	R	1483	10010	1,36600									
2009					1401	9518										
2999							5,94400									

CODE	COMPTE	EMPLACEMENT - NOM, PROFESSION, RESIDENCE						CATEGORIE BÂTIMENT	SCOLAIRE		VALEUR EN DOLLARS			MUNICIPAL	REMARQUES	
		DIV. CAD.	CADASTRE	SUBDIVISION	FRONT	PROFONDEUR	SUPERFICIE		TERR.	P. C.	TERRAIN	BÂTISSE	TOTAL			
3001	43414100							4F	1	2B1	41900	35000	76900	T C I		
4201		MR ANTONIO PISTILLI, MECANICIEN						1F								
4601		5752 FAIRSIDE AVE H4W 2A7														
1001	43414500	2111-13 AVE GIROUARD														
2002		10 179	P214		2500	5395	1,33600									
2002						IRR										
3001								2B	1	2B1	9,400	87,200	96,600	T R I		
4201		MR DAVID O HIGGINS PALMA, ARCHITECTE						1A								
4601		2111 GIROUARD H4A 3C4														
4202		MRS MARIA ELENA COVACEVICH-O HIGGINS						2A								
3001	43414600	2115-17 AVE GIROUARD														
2002		10 179	P220		2500	5400	1,35100									
2002						5406										
2004		10 179	P221		2500	5406	1,35200									
2004						5412										
2006		10 179	P219		033	4200	1380									
2999							2,71600									
3001								2B	1	2B1	19000	77600	96600	T R I		
4202		MR KWOK KUEN-JACQUES WONG 25%						2A								
4602		4181 HINGSTON H4A 2J6														
4203		MRS KWOK KUEN-JACQUES WONG (WAN WONG 25%)						2A								
4603		4181 HINGSTON H4A 2J6														
4204		MR HSIAO TUN WONG 25%						1A								
4604		6062 SHERBROOKE 0														
4205		MR HEU MENG CHIN 25%						1A								
4605		6062 SHERBROOKE 0														
1001	43414800	2127-29 AVE GIROUARD														
2002		10 179	P222		2500	5412	1,35400									
2002						5417										
3001								29	1	2B1	9500	57600	67100	T R I		
4201		MR ADAMASTOR MAQUES DA SILVA FALA, OPERATEUR						1A								
4601		2127 AV GIROUARD H4C 3C4														
4202		MRS ADAMASTOR MAQUES DA SILVA FALA (MARIA ISABEL SILVA)						2A								
4602		2127 AV GIROUARD H4C 3C4														
1001	43414900	2131-33 AVE GIROUARD														
2002		10 179	P223		2500	5417	1,35500									
2002						5423										

CERT.	EFF.	
27-6	1-4	R
85	86	341

CODE	COMPTE	EMPLACEMENT - NOM, PROFESSION, RÉSIDENCE						CATEGORIE BÂTIMENT	SCOLAIRE		VALEUR EN DOLLARS			MUNICIPAL	REMARQUES	
		DIV. CAD.	CADASTRE	SUBDIVISION	FRONT	PROFONDEUR	SUPERFICIE		TERR.	P. C.	TERRAIN	BÂTISSE	TOTAL			
2004 2999	43414900	10 179	P224		050	5423	2700 1,38200									
3001								28	1	281	9700	57500	67200	T R I		
4201 4601		M. VINCENZO NOTARANGELO 234 AV JOLY ILE BIZARD H9E 1E9														
1001	43415000	2139-41 AVE GIROUARD														
2002 2002 2004 2004 2999		10 179	P224		2450	5423 5428	1,32900									
3001		10 179	P225		450	5428 5430	24400 1,57300	28	1	281	11100	64900	76000	T R I		
4213 4613 4214		M. DANTE PANZINI, CUISINIER 2141 GIROUARD H4A 3C4 MME DANTE PANZINI (SANDRA PRATA)														
1001	43415100	2145-47 AVE GIROUARD														
2002 2002 2004 2004 2999	A-14/534 25-585	10 179	P225		2050	5430 5433	1,11300									
3001		10 179	P226		955 925	5433 5437	51100 1,62400	28	1	281	11200	62000	73200	T R I		
4205 4605 4206 4606		MR LEROY A ROACHE VERSO 2147 GIROUARD H4A 3C4 MRS LEROY A ROACHE (LÉLIS R PILGRIM) 2147 GIROUARD H4A 3C4														
1001	43415200	2151-53 AVE GIROUARD														
2002 2002 2004 2004 2999		10 179	P226		1545 1575	5437 5440	84900									
3001		10 179	P227		1480 1465	5440	80100 1,65000	28	1	281	11500	61800	73300	T R I		
4207 4607		MR FRANCESCO RICCIOTTI, GARDENER 2151 GIROUARD H4A 3C4														
1001	43415300	2157-59 AVE GIROUARD														
		MICROFICHE 53 C-12														

43415100

1 FCI

4201 M. Max Haining-Chen

4601 4352 Clark H 2T 275

2 FCI

4202 Mme Ling Heng-Chen

CERT.	EFF.
25-7	28-5
85	85

CODE	COMPTE	EMPLACEMENT - NOM, PROFESSION, RÉSIDENCE						CATEGORIE BÂTIMENT	SCOLAIRE		VALEUR EN DOLLARS			MUNICIPAL	REMARQUES	
		DIV. CAD.	CADASTRE	SUBDIVISION	FRONT	PROFONDEUR	SUPERFICIE		TERR.	P. C.	TERRAIN	BÂTISSÉ	TOTAL			
2002	43415300	10 179	P227		1020	5440	55700									
2002					1035											
2004		10 179	P228		1960	5440	1,05600									
2004					1920	5448										
2999							1,61500									
3001								2B	1	2B1	11200	62000	73200	T R I		
4204		MR TOMMASO DEL GRECO, CIVIC EMP 2159 AV GIROUARD H9A 3C4						1A	1							
4604																
1001	43415400	2163-65 AVE GIROUARD														
2002		10 179	P228		540	5448	30500									
2002					580	5450										
2004		10 179	P229		2460	5450	1,33600									
2004					2440	5456										
2999							1,64100									
3001								2B	1	2B1	11500	65300	76800	T R I		
4211		MR FRANCESCO MARCHITTO, OPERATEUR 2165 AV GIROUARD H9A 3C4						1A	1							
4611																
1001	43415600	2169-71 AVE GIROUARD														
2002		10 179	P230		2500	5456	1,36400									
2002						5462										
2004		10 179	P231		450	5462	24600									
2004						5463										
2006		10 179	P229		040	5456	2700									
2006					060											
2999							1,63700									
3001								2B	1	2B1	11500	65300	76800	T R I		
4211		MR MODESTO IORIO, BAKER 2450 PARK ROW WEST H4B 264						1A	1							
4611																
4212		MRS MODESTO IORIO (ANGELINA BENEVENTO) 2450 PARK ROW WEST H4B 264						1A	1							
4612																
4213		MR GIUSEPPE IORIO, MERCHANT 416 RICKARD C F T ST VANCOUVER R C V6 2Z3						1A	2							
4613																
1001	43415700	2175-77 AVE GIROUARD														
2002		10 179	P232		950	5467	51800									
2002						5470										
2004		10 179	P231		2050	5463	1,12000									
2004						5467										
2999							1,63800									
3001								2B	1	2B1	11500	65300	76800	T R I		

VERSO

43415600

3FI1

4201 Mlle Bernice Henry

4601 2077 ~~Supper Hall 1917~~

2169 Dundas av. H4A 3C4 09.19.7-15

F1722E0739

CEST.	REV.
12/15	2/1/84

APR 20

CODE	COMPTE	EMPLACEMENT - NOM, PROFESSION, RÉSIDENCE						CATEGORIE BÂTIMENT	SCOLAIRE	VALEUR EN DOLLARS			MUNICIPAL	REMARQUES
		DIV. CAD.	CADASTRE	SUBDIVISION	FRONT	PROFONDEUR	SUPERFICIE			TERR. P. C.	TERRAIN	BÂTISSE		
4201 4601	43415700	M. STEPHEN FASUY 2175 AV GIROUARD	H4A	3C4										
1001	43415800	2181-83 AVE GIROUARD						1091						
2002 2002 2004 2004 2999		10 179 P232 10 179 P233		1550 1460 1435	5470 5473 5473 5476	85000 78900 1,63900								
3001								2B	1	2B1	11500	65800	77300	T R I
4211 4611		M. SERAFINO RAZZETTI, OPERATEUR 568 62E AVE CHOMÉDEY LAVAL	H7V	2H1										
														VERSO
1001	43415900	2187-85 AVE GIROUARD						1091						
2002 2002 2004 2004 2999		10 179 P234 10 179 P233		1974 1950 1040 1085	5478 5551 5476 5478	1,06900 58200 1,65100								
3001								2B	1	2B1	11700	64900	76600	T R I
4204 4604		M. DOMIANO LAPENNA, JOURNALIER 8503 DAUUST VILLE LASALLE	H8V	2C3										
														VERSO
1001	43416100	2193-95 AVE GIROUARD						1091						
2002 2002 2004 2004 2999		10 179 P234 10 179 P235		371 550 3050 2500	5551 5941 5941 7700	31600 1,70500 2,02100								
3001								2B	1	2B1	14100	72200	86300	T R I
4203 4603		M. DOMENICO LAPENNA 7045 CHESTER AV	H4V	1L1										
1001	43416200	2201 AV GIROUARD						1091						
2002 2002		10 179 P236		2912 2500	7700 9000	2,13000								
3001								2A	1	2B1	14900	18200	33100	T R I

4345800

3FII

4201 Mlle. Gina Mascotti

4001 2181 av. Sirmond H4A 3C4

GRAT.	REF.	
1/2/85	1/2/85	

4345900

1FEI

4201 M. Francesca Rotondo

4001 2187 Sirmond H4A 3C4

GRAT.	REF.	
1/2/85	1/2/85	

CODE	COMPTE	EMPLACEMENT - NOM, PROFESSION, RÉSIDENCE						CATEGORIE D'IMMEUBLE	SCOLAIRE		VALEUR EN DOLLARS			MUNICIPAL	REMARQUES	
		DIV. CAD.	CADASTRE	SUBDIVISION	FRONT	PROFONDEUR	SUPERFICIE		TERR.	P. C.	TERRAIN	BÂTISSE	TOTAL			
4211 4611 6400	43416200	MRS WLADYSLAW SNAGLEWSKI (ANNA PLENINSKA) 2205 AV GIROUARD H4A 3C4 <i>Correspondance anglaise F.F. 3018/85 Fy</i>						SA								
1001	43416300	2205-07 AV GIROUARD														
2002		10 179	237		2500	9000										
3001								2B	1	281	15700	33600	49300	T R I		
4212 4612 6400		MRS WLADYSLAW SNAGLEWSKI (ANNA PLENINSKA) 2205 AV GIROUARD H4A 3C4 <i>Correspondance anglaise F.F. 3018/85 Fy</i>						SA								
1001	43416400	2217-19 AVE GIROUARD														
2002		10 179	239		2500	9000										
2004		10 179	239		2500	9000										
2999													4,50000			
3001								2B	1	281	31300	21000	52300	T R I		
4207 4607		MR GUIDO DEL TORTO, LABORER 2219 GIROUARD AVE H4A 3C4						SA								
1001	43416500	2227-29 AVE GIROUARD														
2002		10 179	240		2500	9000										
3001								2B	1	281	15700	35600	51300	T R I		
4204 4604		M NICOLA MARCHITTO, EBENISTE 2227 GIROUARD H4A 3C4						IF								
1001	43416600	2233-35 AVE GIROUARD														
2002		10 179	241		2500	9000										
3001								2B	1	281	15700	28600	44300	T R I		
4201 4601		M LEOPOLD GEORGE SAINT PIERRE 417 CLAREMONT WESTMOUNT H3Y 2N1						IF	2							
1001	43416700	2237-39 AVE GIROUARD														
2002		10 179	242		2500	9000										
3001								2B	1	281	15700	30100	45800	T R I		
		MICROFICHE 53 F-12														

CODE	COMPTÉ	EMPLACEMENT - NOM, PROFESSION, RÉSIDENCE						CATEGORIE BÂTIMENT	SCOLAIRE		VALEUR EN DOLLARS			MUNICIPAL	REMARQUES
		DIV CAD	CADASTRE	SUBDIVISION	FRONT	PROFONDEUR	SUPERFICIE		TERR P. C.	TERRAIN	BÂTISSE	TOTAL			
4201 4601 4202 4602 4203 4603 4204 4604 4205 4605 4206 4606	43416700	MR GERALD GUY KASPER 620 ACADIA LACHINE H87 2VR MRS MARY T KASPER-O DONNELL 22 NORTHVIEW UPPER MONTCLAIR N J 07043 MR HUBERT KASPER 257 REGENT ST LAMBERT J4R 2A9 MRS SUSAN KASPER-VAN DE WATER 279 HIGH ST CARLETON PLACE ONT K7C 1M9 MRS STEPHANIE KASPER-GILLAN 63 HILLSBOROUGH DR UNSWORTH BURY BL98LF LANCASHIRE MRS KATHLEEN KASPER-TUCKER 9 PARKMAN WESTMOUNT H3Y 2L4	1A 2A 1A 2A 2A 2A 2A	N 2 N 2 E 2											
1001 2002 3001 4204 4604	43416800 A-113015 3-6-85	2245-47 AVE GIROUARD 10 179 243 2500 9000 2,25000					4091								
3001 4204 4604	A-1569101 30-12-85	MLLE THERESE BERTHIAUME COTEAU DU LAC CTE SOULANGES JOP 180					28	1	281	15700	41600	57300	T R I		
5701 5702		ATT SOCIETE CANADIENNE DE COURTAGE INC 68 BL ST JOSEPH O H2T 2P4					3F								
1001 2002 3001 4204 4604	43416900 A-113015 3-6-85	2249-51 AVE GIROUARD 10 179 244 2500 9000 2,25000					4091								
3001 4204 4604	A-1569101 30-12-85	MLLE THERESE BERTHIAUME COTEAU DU LAC CTE SOULANGES JOP 180					28	1	281	15700	41600	57300	T R I		
5701 5702		ATT SOCIETE CANADIENNE DE COURTAGE INC 68 BL ST JOSEPH O H2T 2P4					3F								
1001 2002 3001 4201 4601 4202 4602	43417000	2257-59 AVE GIROUARD 10 179 245 2500 9000 2,25000 MR LEO MARINELLI 2257 AV GIROUARD H4A 3C4 MR WOLFGANG RAAEN 2275 LIPPE H4 ST LAURENT					4091								
3001 4201 4601 4202 4602			28	1	281	15700	24200	39900	T R I						
1001 2002	43417100	2265-67 AV GIROUARD 10 179 246 2500 9000 2,25000					4091								

43416700

3 F I 1

4201 Mlle Yolande Helin
4601 3239 Boulevard, HHA 304

CERT.	EFF.
8/1/85	1/1/84

43416900

1 F I 2

4201 M. Roger Berthiaume
4601 4 Rocher Fendu, Pte des Cascades

ANNULÉ

JOPIMO

1 F I 1

2 F I 2

43416800

1 F I 2

4201 M. Roger Berthiaume
4601 4 Rocher Fendu, Pte des Cascades

JOPIMO

CERT.	EFF.
25-23-6	85-85

43416800

1 F I 2

4201 M. Jean Marie Lacase
4601 43 Boulevard de Perot STV 5V6

3 F I 2

4202 Mme. Constante Lalonde Berthiaume

2 F I 2

CERT.	EFF.
25-23-6	85-85

4202 Mlle Mathilda Soudet

CERT.	EFF.
11/3/86	2/1/75

CODE	COMPTÉ	EMPLACEMENT - NOM, PROFESSION, RÉSIDENCE						CATEGORIE BÂTIMENT	SCOLAIRE		VALEUR EN DOLLARS			MUNICIPAL *	REMARQUES	
		D.V. CAD.	CADASTRE	SUBDIVISION	FRONT	PROFONDEUR	SUPERFICIE		F	C	TERRAIN	BÂTISSE	TOTAL			
3001	43417100							2B	1	2B1	15700	27200	42900	T R 1		
4204		MR MIKE X CALANCHIE, CLERK						1A								
4604		2265 AV GIROUARD H4A 3C4														
4207		MR LUIGI VANTUSSI, CARPENTER						1A								
4607		1053 ADDINGTON AV														
7001		2275-85 AV GIROUARD VOIR 5484 SHERBROOKE O.														
7002		SHERBROOKE OUEST														
7003		3415 AV GIROUARD VOIR 5481-99 SHERBROOKE O														
1001	43417200	3439 AVE GIROUARD						12B								
2002		10 179	383		2500	9000						2,25000				
2004		10 179	384-2		550	9000						49500				
2006		10 179	384-1		880	9000						7200				
2999												2,81700				
3001								2A	2	2B1	19600	73000	92600	T R 1		
4201		MR ELIAS ELLIOT ARDITI						1A								
4601		3439 AV GIROUARD H4A 3C5														
1001	43417300	3445 AVE GIROUARD						12B								
2002		10 179	384-4		1310	9000						1,18000				
2004		10 179	385-1		1250	9000						1,12500				
2006		10 179	384-3		550	9000						49500				
2999												2,80800				
3001								2A	1	2B1	19500	74900	94400	T R 1		
4201		MRS ARTHUR MULLER (GERTRUDE GILINGER)						8A								
4601		3445 GIROUARD H4A 3C5														
1001	43417600	3455 AV GIROUARD						1B								
2002		10 179	422		6250	9000						5,62500				
3001								1B		2B1	39500	115700	155200	E 1 204-8		
4204		UNITY TRUTH CENTER INC						9A								
4604		3455 AV GIROUARD H4A 3C5														
1001	43417700	3471 AVE GIROUARD														
2002		10 179	388		2500	9000						2,25000				
2004		10 179	389		2500	9000						2,25000				
2999												4,50000				
3001								4B	1	2B1	31500	54000	85500	T C 1		

CODE	COMPTÉ	EMPLACEMENT - NOM, PROFESSION, RÉSIDENCE						C.1	C.2	C.3	C.4	C.5	C.6	C.7	C.8	C.9	C.10	C.11	C.12	C.13	C.14	REMARQUES
		CAD.	CADASTRE	SUBDIVISION	FRONT	PROFONDEUR	SUPERFICIE															
4204 4604 6400	43417700	MR ERNEST YOUNG, ENGINEER 3446 MARCIL H4A 2Z3					1A															
		CORRESPONDANCE ANGLAISE																				
1001 2002 3001	43417800	3475 AV GIROUARD																				
		10 179 390 2500 9000 2,25000																				
4201 4601		M RENE BERNECHE, PSYCHOLOGUE 3475 GIROUARD H4A 3C5					1F															
1001 2002 3001	43417900	3485 AV GIROUARD																				
		10 179 391 2500 9000 2,25000																				
4201 4601 4202		M VICTOR MAZEROLLES 3485 AV GIROUARD H4A 3C5 M JACQUES LANDRY					1F															
1001 2002 3001	43418000	3489-91 AVE GIROUARD																				
		10 179 392 2500 9000 2,25000																				
4201 4601 6400		MR NICHOLAS I M TOKES 3634 AV PRUD HOMME H4A 3M4 <i>Correspondance anglaise FF. 30/8/85</i>					1A															
1001 2002 3001	43418100	3495-97 AVE GIROUARD																				
		10 179 393 2500 9000 2,25000																				
4201 4601 6400		MR NICHOLAS I M TOKES 3634 AV PRUD HOMME H4A 3M4 <i>Correspondance anglaise FF. 30/8/85</i>					1A															
1001 2002 2004 2006 2999 3001	43418200	3505 AVE GIROUARD																				
		10 179 394-1 950 9000 85500 10 179 395-1 970 9000 84600 10 179 394-2 1560 9000 1,40400 3,10500																				
		21600 65400 87000																				
		15700 29100 42800 15700 55600 71300																				
		15700 29100 42800 15700 55600 71300																				

Bd R N-86-RA-2802 VB 28-11-86 Lot 402

Bd R N-86-RA-2802 VB 28-11-86 Lot 402

CODE	COMPTE	EMPLACEMENT - NOM, PROFESSION, RÉSIDENCE					CATEGORIE SANTÉMENT	SCOLAIRE		VALEUR EN DOLLARS			MUNICIPAL	REMARQUES
		DIV. CAD.	CADASTRE	SUBDIVISION	FRONT	PROFONDEUR		SUPERFICIE	TERRE	P. C.	TERRAIN	BÂTISSE		
4201 4601	43418200	M STANISLAS J TYLKO 3905 AV GIROUARD	H4A	3C5			1F							
1001	43418300	3511 AVE GIROUARD					121							
2002		10 179	396-2	700	9000	63000								
2004		10 179	395-2	1570	9000	1,41300								
2006		10 179	396-1	1030	9000	92700								
2999						2,97000								
3001							2A	1	2B1	20600	84500	105100	T R I	
4204 4604		M PAUL M SMITH, INGENIEUR 3511 GIROUARD H4A 3C5					1F							
1001	43418400	3521-25 AVE GIROUARD												
2002		10 179	396-3	100	9000	9000								
2004		10 179	397	2500	9000	2,25000								
2006		10 179	P396-2	700	9000	63000								
2999						2,97000								
3001							1A		2B1	20700	71100	91800	EIM 204-10	
4201 4601		AUBERGE TRANSITION C P 266 SUCC M D G H4A 3P6												
1001	43418500	3531 AVE GIROUARD												
2002		10 179	398	2500	9000	2,25000								
2004		10 179	P399	900	9000	81000								
2999						3,06000								
3001							2A	1	2B1	21300	69900	91200	T R I	
4203 4603		MR SARAH M MURCHISON 3531 AV GIROUARD H4A 3C5					1A							
6400		<i>Correspondance anglaise F.F. 30/8/85 P</i>												
1001	43418600	3541 AVE GIROUARD												
2002		10 179	P399	1600	9000	1,44000								
2004		10 179	P400	1800	9000	1,62000								
2999						3,06000								
3001							2A	1	2B1	21300	84500	105800	T R I	
4204 4604		Mlle YVETTE MARTEL 3541 AVE GIROUARD H4A 3C5					1F							
1001	43418700	3545 AVE GIROUARD												
		MICROFICHE 53 J-12												

VERSO

*P.L. R. 85-M-3013
P.L. H. 01-82 Lot 362*

43418200

I.A.E.I

4401 M. Christian Juzegabiewicz Tylla 2/3

4601 3505 av. Bernardi HVA 308

I.A.E.I

4402 M. Chantal Leclerc 1/3

CERT.	EFF.	
18/11/85	18/11/85	354

CODE	COMPTE	EMPLACEMENT - NOM, PROFESSION, RÉSIDENCE						CATEGORIE BAYMENT	SCOLAIRE		VALEUR EN DOLLARS			MUNICIPAL	REMARQUES	
		DIV. CAD.	CADASTRE	SUBDIVISION	FRONT	PROFONDEUR	SUPERFICIE		TERR.	P. C.	TERRAIN	BÂTISSE	TOTAL			
2002 2004 2999	43410700	10 179	P400		700	9000	63000									
		10 179	P401		2090	9000	1,27800									
							2,50800									
3001								2A	1	2B1	17300	48000	85300	T R I		
4201 4601		MISS ILSE ADRIANA LURASCHI, PROFESSEUR 3546 GIROUARD H4A 3C5						3A								
1001	43418800	3553 AVE GIROUARD														
2002 2004 2999		10 179	P401		425	9000	38200									
		10 179	402		2500	9000	2,25000									
							2,63200									
3001								2A	1	2B1	18500	63900	82400	T R I		
4201 4601		MME JOSEPH PESTIAU (CAROLINE REYNOLDS) 3553 AV GIROUARD H4A 3C5						2F								
1001	43418900	3559-61 AVE GIROUARD														
2002		10 179	403		2500	9000	2,25000									
3001								2A	1	2B1	17400	46800	64200	T R I		
4201 4601 4202		MR CHI CHIEN CHU JIMMY 3559 AV GIROUARD H4A 3C5 MRS HWEIFANG CHU						1A 2A								
1001	43419000	3567 AVE GIROUARD														
2002 2004 2999		10 179	404		2400	9000	2,16000									
		10 179	P405		600	9000	54000									
							2,70000									
3001								2A	1	2B1	18600	63300	81900	T R I		
4201 4601		M ROLAND PROULX, ADMINISTRATEUR 3567 AV GIROUARD H4A 3C5						1F								
1001	43419100	3575 AVE GIROUARD														
2002 2004 2999		10 179	P406		1200	9000	1,08000									
		10 179	P405		1600	9000	1,62000									
							2,70000									
3001								2A	1	2B1	18600	51900	70500	T R I		

CODE	COMPTE	EMPLACEMENT - NOM, PROFESSION, RÉSIDENCE					CATEGORIE BÂTIMENT	SCOLAIRE		VALEUR EN DOLLARS			MUNICIPAL	REMARQUES	
		DIV. CAD.	CADASTRE	SUBDIVISION	FRONT	PROFONDEUR		SUPERFICIE	TERR.	P. C.	TERRAIN	BÂTISSE			TOTAL
4201 4601	43419100	M DONAT DUCLOS													
		3575 AV GIRQUARD H4A 3C5													
1001	43419200	3583 AV GIRQUARD													
2002		10 179 407			2400	9000					2,16000				
2004		10 179 P406			1200	9000					1,08000				
2006		10 179 408			2400	9000					2,16000				
2999											5,40000				
3001															
4211 4611		LES SOEURS DE LA CONGREGATION DE NOTRE DAME.													
		2330 SHERBROOKE O H3H 1G8													
6001		RÉSIDENCE DE RELIGIEUSES													
1001	43419300	3591 AVE GIRQUARD													
2002		10 179 409			2400	9000					2,14900				
2002					2375										
3001															
4201		ESTATE EGON GEMST													
5701		ATT 5380 SHERBROOKE O MONTREAL H4A 1V6													
1001	43419400	3595 AVE GIRQUARD													
2002		10 179 410			2400	9000					2,14900				
2002					2375										
3001															
4204 4604		MR GUNAR GEMST, MERCHANT													
		5380 SHERBROOKE O H4A 1V6													
7001		CH DE LA COTE ST ANTOINE													
1001	43419500	3761-83 AVE GIRQUARD													
2002		10 179 P363			2200	9000					1,98000				
3001															
4204 4604		MRS GEORGE FELDMAN (ANNIE TAXI)													
		3783 AVE GIRQUARD H4A 3C8													
6400		<i>Correspondance anglaise - F.F. 30/10/85</i>													
1001	43419600	3785-87 AVE GIRQUARD													

43419300

IFS 1

4201 M. Robert Wilson

4601 3591 av. Guyard H4A 3C5

CERT.	EFF.
3.12.84	26.9.84

REUSS

CODE	COMPTE	EMPLACEMENT - NOM, PROFESSION, RÉSIDENCE					CATEGORIE BÂTIMENT	SCOLAIRE		VALEUR EN DOLLARS			MUNICIPAL	REMARQUES	
		DIV CAD	CADASTRE	SUBDIVISION	FRONT	PROFONDEUR		SUPERFICIE	TERR	P. C.	TERRAIN	BÂTISSE			TOTAL
2002 2004 2999	43419600	10 179	P363		1100	9000	99000								
		10 179	P364		1100	9000	-99000								
							1,98000								
3001								2B	1 2B1	13900	60700	74600	T R 1		
4202 4602		M JEAN PAUL SOULIE, JOURNALISTE 3787 GIROUARD H4A 3C8					1F	1							
1001	43419700	3791-93 AVE GIROUARD													
2002		10 179	P364		2200	9000	1,98000								
3001								2B	1 2B1	13900	60700	74600	T R 1		
4204 4604		MRS JACK ISSEN (MABEL BERSON) 3791 AVE GIROUARD H4A 3C8					5A	1							
1001	43419800	3795-97 AVE GIROUARD													
2002		10 179	365		3300	9000	2,97000								
3001								2B	1 2B1	20600	74000	94600	T R 1		
4201 4601		M HECTOR OUELLET 3797 AV GIROUARD H4A 3C8					1F	1							
4202 4602		MME HELENE GAUTHIER 3797 AV GIROUARD H4A 3C8					3F	1							
1001	43419900	3805 AVE GIROUARD													
2002		10 179	366		3300	9000	2,97000								
3001								2A	1 2B1	20600	60700	81300	T R 1		
4201 4601		M FRANCO BUSATO 3805 GIROUARD H4A 3C8					1F	1							
4202 4602		MME FRANCO BUSATO (GISELE DUCREST) 3805 GIROUARD H4A 3C8					2F	1							
1001	43420000	3815-17 AVE GIROUARD													
2002		10 179	P367		3200	9000	2,88000								
3001								2B	1 2B1	20100	53500	73600	T R 1		
4202 4602		MR JAN CHABOT P O BOX 248 V MONT ROYAL H3P 3C5					1A	2							
1001	43420100	3819-21 AVE GIROUARD													

43419800

1F12

4201 Ma Denise Royer

4601 4100 (old) later R.R. 2 Watrous

Antenne N2J 468

3797 Jirouard HVA 309 (E1222/4666 Sp. 1-11-85)

CERT.	EFF.	342
5885	65685	

43420000

1F11

4201 M. Kenneth Mamen

4601 2265 Wilson HVA 2T4

1F11

4202 M. Peter Allam

4602 2282 Hampton HVA 2K6

1F11

4203 M. William Hampton

4603 929 Regent HVA 206

CERT.	EFF.	347
5985	6785	

CODE	COMPTÉ	EMPLACEMENT - NOM, PROFESSION, RÉSIDENCE					CATEGORIE BÂTIMENT	SCOLAIRE		VALEUR EN DOLLARS			MUNICIPAL	REMARQUES		
		DIV. CAD.	CADASTRE	SUBDIVISION	FRONT	PROFONDEUR		SUPERFICIE	TERR.	P. C.	TERRAIN	BÂTISSE			TOTAL	
2002 2004 2999	43420100 A-145583 7-10-88 A-146377 A-725	10 179	P368		2400	9000	2,16000									
		10 179	P367		100	9000	9000									
							2,25000									
3001																
4201 4601		MR PETER DELMANN, INGENIEUR BOITE POSTALE 248 V MONT ROYAL H3P 3C5					1A	2								
1001	43420200	3825-27 AVE GIROUARD														
2002 2004 2999		10 179	P368		900	9000	81000									
		10 179	P369		1600	9000	1,44000									
							2,25000									
3001																
4201 4601		MR PETER DELMANN, INGENIEUR 21 JASPER V MONT ROYAL H3P 1J8					1A	2								
1001	43420300	3829-31 AVE GIROUARD														
2002 2004 2999		10 179	P370		800	9000	72000									
		10 179	P369		1700	9000	1,53000									
							2,25000									
3001																
4201 4601		MR PETER DELMANN, INGENIEUR 21 JASPER V MONT ROYAL H3P 1J8					1A	2								
1001	43420400	3835-37 AVE GIROUARD														
2002		10 179	P370		2500	9000	2,25000									
3001																
4201 4601		MR KISHORE NARWANI 4850 CH DE LA COTE DES NEIGES #1807 H3V 1G5					1A	1								
1001	43420500	3843 AVE GIROUARD														
2002		10 179	371		3300	9000	2,97000									
3001																
4201 4601		PHILIPPE BLAIN 3843 AV GIROUARD H4A 3C8					1F	1								
1001	43420600	3849 AVE GIROUARD														

43420100

ANNULÉ

2A21

4201 Mrs. Ingrid Feber

4601 3821 Bissonnad H.A.3.C.8

CERT.	EFF.
25-07-6	
85	85

43420100

1A21

4201 Mr. Peter Dellmann

4601 4627 Colbrook Cr. H3X 2K7

CERT.	EFF.
28885	11785
	303

CODE	COMPTE	EMPLACEMENT - NOM, PROFESSION, RÉSIDENCE					CATEGORIE BÂTIMENT	SCOLAIRE		VALEUR EN DOLLARS			MUNICIPAL	REMARQUES		
		DIV CAD.	CADASTAR	SUBDIVISION	FRONT	PROFONDEUR		SUPERFICIE	TERR.	P. C.	TERRAIN	BÂTISSE			TOTAL	
2002	43420600	10 179	372		3300	9000	2,97000									
3001								2A	1	2B1	20600	46100	66700	T R I		
4202		MRS MICHAEL SCHLEIFER (FRANCES BERG)					2A									
4602		3849 GIROUARD H4A 3C8														
7001		RUELLE														
7002		3861 AVE GIROUARD VOIR 5494 AVE NOTRE DAME DE														
7003		AVE NOTRE DAME DE GRACE														
7004		4025 AVE GIROUARD VOIR 5435-75 AVE NOTRE DAME														
7005		GROVEHILL PLACE														
7005		4085-87 AV GIROUARD VOIR 5458 GROVEHILL PL														
7005		4115 AV GIROUARD VOIR 5457 GROVEHILL PL														
7006		AVE DUQUETTE														
7006		4175 AV GIROUARD VOIR 5465 AV DUQUETTE														
7007		BRODEUR														
7007		4251 AV GIROUARD AV VOIR 5464 AV BRODEUR														
7008		MONKLAND AVE														
7009		4315 AVE GIROUARD VOIR 5483 MONKLAND AVE														
1001	43420700	4321-23 AVE GIROUARD														
2002		10 63	71		3000	9300	2,79000									
3001								2B	1	2B1	19500	52600	72100	T R I		
4211		MR JACK FRIEDMAN, JEWELLER					1A									
4611		4578 OLD ORCHARD H4A 3B7														
1001	43420800	4327-29 AV GIROUARD														
2002		10 63	72		3000	9300	2,79000									
3001								2B	1	2B1	19500	50200	69700	T R I		
4201		MR ROBERT M OGILVIE, GERANT					1A									
4601		58 BRICOLE RD TORONTO ONT M4V 2G1 10 Plymbridge Rd, Toronto, Ontario M4M 2H5 F1222 (29-5-84) V3 3961														
1001	43420900	4333-35 AVE GIROUARD														
2002		10 63	73		3000	9300	2,79000									
3001								2B	1	2B1	19500	66400	85900	T R I		
4201		M NOEL DUBE 608, REPRESENTANT					1F									
4601		4335 GIROUARD H4A 3E5														
4202		Mlle CELINE DUBE 208					3F									
4602		4333 AV GIROUARD H4A 3E5														
4203		M FRANCOIS BOURGULT 208					1F									
1001	43421000	4341-43 AVE GIROUARD														

CODE	COMPTE	EMPLACEMENT - NOM, PROFESSION, RÉSIDENCE					CATEGORIE BÂTIMENT	SCOLAIRE		VALEUR EN DOLLARS			MUNICIPAL *	REMARQUES		
		DIV. CAD.	CADASTRE	SUBDIVISION	FRONT	PROFONDEUR		SURFACE	TERR. P. C.	TERRAIN	BÂTISSE	TOTAL				
2002	43421000	10 63	74		3000	9300	2,79000									
3001								2B	1	2B1	19500	66400	85900	T R I		
4212		MRS LOUIS J CHONG FAT CHOO FOO (M GISELE AH THIN CHAN KWOK CHA CHEONG)														
4312		4341 AV GIROUARD H4A 3E5														
4612																
1001	43421100	4345-47 AVE GIROUARD														
2002		10 63	75		3000	9300	2,79000									
3001								2B	1	2B1	19500	57300	76800	T R I		
4211		MR YIP CHUCK YAN, CHEF														
4611		4347 AV GIROUARD H4A 3E5														
1001	43421200 A-134631	4353-55 AV GIROUARD														
2002		10 63	76		3000	9300	2,79000									
3001								2B	1	2B1	19500	67900	87400	T R I		
4201		M IRMINE NEREE														
4601		4353 GIROUARD H4A 3E5 VERSO														
1001	43421300	4357-59 AVE GIROUARD														
2002		10 63	77		3000	9300	2,79000									
3001								2B	1	2B1	19500	76900	96400	T R I		
4202		Mlle IRMINE NEREE, INFIRMIERE														
4602		4359 GIROUARD H4A 3E5														
1001	43421400 X	4365-67 AVE GIROUARD														
2002		10 63	78		3000	9300	2,79000									
3001								2B	1	2B1	19500	52600	72100	T R I		
4201		JEAN PIERRE LAPOINTE														
4601		5410 CH. COTE ST LUC #2 H3X 2E5 4365 Ave. Girouard H4A 3E4														
4202		PHILIPPE ST GERMAIN														
4602		1020 TALLEYRAND GROSSARD J4W 2J2 VERSO														
1001	43421500	4369-71 AVE GIROUARD														
2002		10 63	79		3000	9300	2,79000									

43421200

4201 - M. Edna Etienne

4601 - 875 Seduc. St. Simeon

IF12

F1332 AVENUE
10-18-1955

474-255

IF11

4202 - M. Genevieve Etienne

4602 - 2287 Old Orchard av. H4A 3A7

CERT.	EFF.
5-28-55	8-28-55

43421400

4201 - Mlle Genevieve Etienne

4601 - 4389 Avenue H4A 3E4

3E11

CERT.	EFF.
6-12-55	10-10-55

CODE	COMpte	EMPLACEMENT - NOM, PROFESSION, RÉSIDENCE						CATEGORIE BÂTIMENT	SCOLAIRE	VALEUR EN DOLLARS			MUNICIPAL	REMARQUES	
		DIV. CAD.	CADASTRE	SUBDIVISION	FRONT	PROFONDEUR	SUPERFICIE			TERR. P. C.	TERRAIN	BÂTISSE			TOTAL
3001	43421500							28	1 281	19500	51300	70800	T R I		
4211		M JOSEPH SCHWENK, CONTRACTEUR						IF							
4611		4371 AV GIROUARD H4A 3E5													
1001	43421600	4377-79 GIROUARD AVE						121							
2002	A 140000 4-7-85	10 63	80		3000	9300	2,79000								
3001								28	1 281	19500	52600	72100	T R I		
4204		MR JIMMY LEUNG, REST OPERATOR						1A							
4604		4377 AV GIROUARD H4A 3E5													
4207		MRS JIMMY LEUNG (LUCY MONG)						1A							
4607		4377 AV GIROUARD H4A 3E5													
1001	43421700	4381-83 AVE GIROUARD						121							
2002		10 63	81		3000	9300	2,79000								
3001								28	1 281	19500	55400	74900	T R I		
4201		Mlle LISETTE TARDY						3F							
4601		4381 GIROUARD H4A 3E5													
1001	43421800	4389-91 AVE GIROUARD						121							
2002		10 63	82		3000	9300	2,79000								
3001								28	1 281	19500	64500	84000	T R I		
4204		M JEAN GUY TREMBLAY, CONSEILLER						1F							
4604		4389 GIROUARD H4A 3E5													
1001	43421900	4393-95 AVE GIROUARD						121							
2002		10 63	83		3000	9300	2,79000								
3001								28	1 281	19500	62500	82000	T R I		
4202		Mlle MONIQUE ROBILLARD 603						3F							
4602		4395 AV GIROUARD H4A 3E5													
4203		M ROBERT ROBILLARD 403						1F							
1001	43422000	4401-03 AVE GIROUARD						121							
2002		10 63	84		3000	9300	2,79000								
3001								28	1 281	19500	64500	84000	T R I		
		MICROFICHE 53 B-13													

43421600

IFI

4201 M. Pierre Mercure

4001 ~~2224~~ Belgrave #47A 218

4279 St. Louis #47A DES. F122 (5000) 18128507

IFI

4202 M. André Mercure

4002 3691 St. Hubert #2L 329

IFI

4203 M. Jean Mercure

CHPT	IMP	343
15885	4785	

4343200

IF 11

4201 - M. Rene Fontaine
4601 - 4415 av. Du Parc

CERT.	EFF.
5-585	18-185

1	4201 - M. Rene Fontaine	1850	1850	1850	1850
2	4601 - 4415 av. Du Parc	1850	1850	1850	1850
3					
4					
5					
6					
7					
8					
9					
10					
11					
12					
13					
14					
15					
16					
17					
18					
19					
20					
21					
22					
23					
24					
25					
26					
27					
28					
29					
30					
31					
32					
33					
34					
35					
36					
37					
38					
39					
40					
41					
42					
43					
44					
45					
46					
47					
48					
49					
50					
51					
52					
53					
54					
55					
56					
57					
58					
59					
60					
61					
62					
63					
64					
65					
66					
67					
68					
69					
70					
71					
72					
73					
74					
75					
76					
77					
78					
79					
80					
81					
82					
83					
84					
85					
86					
87					
88					
89					
90					
91					
92					
93					
94					
95					
96					
97					
98					
99					
100					

CODE	COMPTE	EMPLACEMENT - NOM, PROFESSION, RÉSIDENCE					CATEGORIE BÂTIMENT	SCOLAIRE		VALEUR EN DOLLARS			MUNICIPAL	REMARQUES	
		DIV CAD	CADASTRE	SUBDIVISION	FRONT	PROFONDEUR		SUPERFICIE	TERR P.C.	TERRAIN	BÂTISSE	TOTAL			
1001	43422500	4429-31 AVE GIROUARD					12								
2002		10 63	89		3000	8800					2,59500				
2002						8000									
3001															
4204		MR GIAM B CAPORICCI, NURSERY MAN													
4604		4431 AVE GIROUARD H4A 3E5													
1001	43422600	4445-55 AVE GIROUARD													
2002		10 63	90		3230	8000					2,23000				
2002					3000	6800									
2004		10 63	P91		7275	6800					2,94000				
2004					6000	2700									
2999												5,17000			
3001															
4201		BASKATONG QUARTZ INC													
4601		360 ST JACQUES O H2Y 1P5													
5701		BOITE POSTALE 337 STATION N D G H4A 3P6													
1001	43423000	LOT AVE GIROUARD					12								
2002		10 64	P41												
2004		10 64	P1												
2006		10 64	P2												
2008		10 64	P3												
2010		10 63	P96												
2012		10 63	P97												
2014		10 63	P98												
2016		10 63	P99												
2018		10 63	P100												
2020		10 63	P101												
2022		10 63	92												
2024		10 63	93												
2026		10 64	P42												
2028		10 64	P43												
2030		10 64	P44												
2999												30,45900			
3001															
4201		LA VILLE DE MONTREAL - SERVICE DE LA GESTION IMMOBILIERE													
4601		507 PLACE D'ARMES #100 MONTREAL H2Y 2P8													
6001		PLACE GUILLAUME COUTURE													
7001		TERREbonne													
7003		4507 AV GIROUARD VOIR 5470 CH DE LA COTE ST LUC													
7004		CH. DE LA COTE ST LUC													
7006		TRAVERSEZ													
7007		CH. DE LA COTE ST LUC													
		MICROFICHE 53 D-13													
							68	281	213000			213800	E06	204-3	

CODE	COMPTE	EMPLACEMENT - NOM, PROFESSION, RÉSIDENCE					CATEGORIE BÂTIMENT	SCOLAIRE		VALEUR EN DOLLARS			MUNICIPAL	REMARQUES	
		DIV. CAD.	CADASTRE	SUBDIVISION	FRONT	PROFONDEUR		SUPERFICIE	TECH.	P. C.	TERRAIN	BÂTISSE			TOTAL
1001	43423100	LOT GIROUARD													
2002			10 P4707		3500	5,70740									
2002						5,78940									
3001															
4204		PROVINCE DE QUEBEC MINS DE LA VOIRIE													
4604			255 BL CREMAZIE E #800		H2M	ILS									
1001	43423150	4540 AVE GIROUARD													
2002			10 66	77	5000	2410									
2002						5,69200									
3001															
4201		M GEORGES EMILE LEMAY													
4601			4001 ST ANTOINE O		H4C	1B9									
1001	43423250	4530 AV GIROUARD													
2002			10 66	78	5500	9750									
2002						9750									
3001															
4201		MR RODNEY L HAYES													
4601			4910 KINGSTON AV		H3X	3R2									
4202		MRS JOY ANN ROBINSON-HAYES													
1001	43423350	4522 AVE GIROUARD													
2002			10 66	79	5500	9780									
2002						9790									
3001															
4201		MRS EVELYN SALAMA SCHEER 35x													
4601			5085 VAN HORNE		H3W	1J5									
4202		MR DAVID SALAMA 17 1/2x													
4602			4585 DUPUIS #9		H3T	1E7									
4203		MRS SIMY IRIHEN SALAMA 17 1/2x													
4603			4585 DUPUIS #9		H3T	1E7									
4204		MR JOSEPH SALAMA 10x													
4604			5065 VAN HORNE		H3W	1J5									
4205		MRS JULIE J NATAF SALAMA 10x													
4605			5085 VAN HORNE		H3W	1J5									
4206		MR RAPHAEL SALAMA 5x													
4606			134 ANGORA O O O		H9M	2G8									
4207		MRS JOELLE ANNE DELOUYA SALAMA 5x													
4607			134 ANGORA O O O		H9M	2G8									

CODE	COMPTE	EMPLACEMENT - NOM, PROFESSION, RÉSIDENCE						CATEGORIE BÂTIMENT	SCOLAIRE		VALEUR EN DOLLARS			MUNICIPAL	REMARQUES	
		DIV CAD	CADASTRE	SUBDIVISION	FRONT	PROFONDEUR	SUPERFICIE		TERR. P. C.	TERRAIN	BÂTISSE	TOTAL				
1001	43423600	4516 AVE GIROUARD														
2002	V.L.	10 P66			5500	9830	5,91200									
3001								3A	1 2B1	38000	168400	206400	T R I			
4207		MR HARRY BIERBRIER 7/188, SALESMAN						1A	1							
4607		4516 AVE GIROUARD #2 H4A 3E6														
4210		MR MARVIN EKERS 3/188, INSCC CLERK						1A	1							
4610		4516 AVE GIROUARD H4A 3E6														
4211		MRS HARRY KISVER (ROSE KISVER 4/188)						2A	2							
4611		35 HANCOCK ST DR JERICHO NEW YORK U S A														
4712		MRS BERNARD SPIEGEL (CELIA SPIEGEL 4/188)						2A	2							
4612		2 FORTUNE LANE JERICHO NEW YORK U S A														
6400		CORRESPONDANCE ANGLAISE														
1001	43423700	4510 AVE GIROUARD														
2002	V.L.	10 P66			5400	9830	5,30600									
3001	A 1307149 28-2-85							3A	1 2B1	37200	177700	214900	T R I			
4201		M LUCIEN DARDZINSKI														
4601		4510 GIROUARD #9 H4A 3E6														
1001	43423800	4500 AV GIROUARD														
2002	V.L.	10 P66			6900	9830	6,77900									
3001								3A	2 2B1	47600	179500	222100	T R I			
4201		129415 CANADA INC						CF	1							
4601		6625 BAGLE ST, H4A 2E6 5716 Whitehorn, Cote St-Luc, H4W 1Z9														
7001		TERREBONNE														
1001	43423900	4492-90 AVE GIROUARD														
2002		10 176A P92			3980	4550	1,81100									
3001								2B	1 2B1	12700	65900	78600	T R I			
4204		MME E BORDUAS-ACHIM						5F	1							
4604		4492 AV GIROUARD H4A 3E4														
1001	43423950	4484-82 AVE GIROUARD														
2002		10 176A 91-1			3400	9750	3,31500									
3001								2B	1 2B1	23200	55200	78400	T R I			
		MICROFICHE 53 F-13														

43423700

2AT2

4201 Mrs. Deane Jay - Fong Woo

4601 56 ch. Belmont, D.D.O. H9A 113

SERT.	EFF.
20/1/85	20/1/85

CODE	COMPTE	EMPLACEMENT - NOM, PROFESSION, RÉSIDENCE					CATEGORIE D'IMMEUBLE	SCOLAIRE		VALEUR EN DOLLARS			MUNICIPAL *	REMARQUES	
		DIV. CAD.	CADASTRE	SUBDIVISION	FRONT	PROFONDEUR		SUPERFICIE	TERR P.	C.	TERRAIN	BÂTISSE			TOTAL
4204 4604 6400	43423950	MR LEONARD SILVERWOOD, SCHOOL PRINCIPAL 4464 AVE GIROUARD H4A 3E4					1A								
		<i>Correspondance anglaise F.F. 30/8/85 ff</i>													
1001	43424050	4480-78 AVE GIROUARD					12B								
2002		10 176A 90-1			1666	9750					1,62500				
2004		10 176A 91-2			1600	9750					1,56000				
2999											3,18500				
3001															
4204 4604		MME JEAN P DE MONTIGNY (FERNANDE SHANKS) 4478 GIROUARD AVE H4A 3E4					5F								
1001	43424100	4472-70 AV GIROUARD					12B								
2002		10 176A 90-2			3340	9760					3,25000				
3001															
4202 4602		MME ANDRE PRUD HOMME (JACQUELINE CHAMPAGNE) 4472 GIROUARD H4A 3E4					2F								
1001	43424200	4468-66 AVE GIROUARD					12B								
2002		10 176A 89-1			2500	9750					2,43700				
3001															
4203 4603		M HUN BANG, VIOLONISTE 4466 AV GIROUARD H4A 3E4					1F								
4204 4604		MME HUX BANG (FRANCINE LUPJEN-HUN BANG) 4466 AV GIROUARD H4A 3E4					4F								
1001	43424300	4460-58 AV GIROUARD					12B								
2002		10 176A 89-2			2500	9750					2,43700				
3001															
4203 4603		MRS DONALD EAVES (CLAIRE A CARIMBOCAS 8/12) 4460 GIROUARD H4A 3E4					3A								
4204 4604		MR ATHONY EAVES 2/12 4460 GIROUARD H4A 3E4					1A								
4205 4605		MISS DONNA EAVES 2/12 4460 GIROUARD H4A 3E4					3A								
1001	43424400	4454-50 AVE GIROUARD					12B								

CODE	COMPTE	EMPLACEMENT - NOM, PROFESSION, RESIDENCE					CATEGORIE BÂTIMENT	SCOLAIRE		VALEUR EN DOLLARS			MUNICIPAL	REMARQUES		
		DIV. CAD.	CADASTRE	SUBDIVISION	FRONT	PROFONDEUR		SUPERFICIE	TERR.	P. C.	TERRAIN	BÂTISSSE			TOTAL	
2002 2004 2999	43424400	10 176A	88-2		3100	9750	3,02200									
		10 176A	88-1		1950	9750	1,90100									
							4,92300									
3001								28	1	281	34400	68900	103300	T R I		
4215 4615		Mlle NORMA KASPARIAN 4454 AV GIROUARD H4A 3E4														
1001	43424600	4438-36 AVE GIROUARD														
2002 2004 2999		10 176A	87-2		1950	9750	1,90100									
		10 176A	87-1		3100	9750	3,02200									
							4,92300									
3001								28	1	281	34400	71400	105800	T R I		
4201 4601		M ALBERT GIBERT 4436 GIROUARD H4A 3E4														
1001	43424700	4430-28 AVE GIROUARD														
2002		10 176A	86-2		3340	9760	3,25000									
3001								28	1	281	22800	60500	83300	T R I		
4201 4601		M JEAN LABBE 4428 AV GIROUARD H4A 3E4														
4202 4602		MME JEAN LABBE (SIMONNE L HEUREUX) 4428 AV GIROUARD H4A 3E4														
1001	43424800	4420-18 AV GIROUARD														
2002 2004 2999		10 176A	86-1		1680	9760	1,62500									
		10 176A	85-2		1680	9760	1,62500									
							3,25000									
3001								28	1	281	22800	67700	90500	T R I		
4201 4601		MRS WALTER WENDT (HILDEGARD KLEINERT) 4420 AV GIROUARD H4A 3E4														
4203 4603		MR CHANDRA PRAKASH 4418 GIROUARD H4A 3E4														
6400		<i>Correspondance anglaise FF-30/85 ff</i>														
1001	43424900	4416-14 AVE GIROUARD														
2002		10 176A	85-1		3340	9760	3,25000									
3001								28	1	281	22800	61500	84300	T R I		

CODE	COMPTE	EMPLACEMENT - NOM, PROFESSION, RÉSIDENCE						CATEGORIE BÂTIMENT	SCOLAIRE		VALEUR EN DOLLARS			MUNICIPAL	REMARQUES	
		DIV. CAD.	CADASTRE	SUBDIVISION	FRONT	PROFONDEUR	SUPERFICIE		TERR. P.	C.	TERRAIN	BÂTISSÉ	TOTAL			
4212 4612	43424900	M ANTOINE M ATTALLA, COMMIS 4414 AVE GIROUARD H4A 3E4						1F								
1001	43425000	4406-04 AVE GIROUARD						1121								
2002		10 176A	84		5000	9750										
3001								2B	1	2B1	34100	45800	79900	T R I		
4204 4604		M GAETAN POIRIER, COMPTABLE 4404 AVE GYROUARD H4A 3E4						1F								
1001	43425100	4394 AVE GIROUARD						1121								
2002		10 176A	83		5000	9750										
3001								2A	1	2B1	34100	60700	94800	T R I		
4204 4604		MR DAVID F Y LEE, HEAD WAITER 4394 AVE GIROUARD H4A 3E4						1A								
1001	43425200	4386-84 AVE GIROUARD						1121								
2002		10 176A	P82		3700	9780										
3001								2B	1	2B1	25100	64600	69700	T R I		
4204 4604		MME JOSEPH E LANIEL (EGLANTINE VIAU) 4386 AVE GIROUARD H4A 3E4						1F								
1001	43425300	4374-72 AV GIROUARD						1121								
2002		10 176A	P82		1300	9750										
2304		10 176A	P81		1760	9750										
2006		10 176A	P104		1760	300										
2999																
3001								2B	1	2B1	21100	77000	98100	T R I		
4212 4612		MR MICHAEL TOMACHEVSKY 4372 AV GIROUARD H4A 3E4						1F								
4214 4614	4601	M BORTIS TOMACHEVSKY 4374 AV GIROUARD H4A 3E4						1F								
1001	43425400	4370-68 AVE GIROUARD						1121								
2002		10 176A	P81		3260	9750										
2004		10 176A	P104		3260	300										
2999																

VERSUS

CERT.	EFF.
25-7	22-5
85	85

43425300

IFI 2

4201 M. J. M. M. M.

4601 1375 Peltier Boulevard JH 212

IFI 2

4202 M. J. M. M. M.

1976	05/18/76	3910
------	----------	------

CODE	COMTE	EMPLACEMENT - NOM, PROFESSION, RESIDENCE						CATEGORIE BÂTIMENT	SCOLAIRE			VALEUR EN DOLLARS			MUNICIPAL *	REMARQUES
		DIV CAD	CADASTRE	SUBDIVISION	FRONT	PROFONDEUR	SUPERFICIE		TERR P. C.	TERRAIN	BÂTISSE	TOTAL				
3001	43425400							2B	1	2B1	22800	73700	96500	T R I		
4204 4604		M PAUL M DESSANE, PROFESSEUR 4368 AVE GIROUARD H4A 3E4						IF								
1001	43425500	4360-58 AVE GIROUARD						12B								
2002		10 176A		80-2	3500	9750	3,41200									
3001								2B	1	2B1	23800	60500	84300	T R I		
4204 4604		MR YING T J HONG, LAUNDRY OWNER 4360 AV GIROUARD H4A 3E4						1A								
1001	43425600	4356-54 AVE GIROUARD						12B								
2002		10 176A		80-1	1500	9750	1,96300									
2004 2999		10 176A		79-2	1750	9750	1,70400									
3001								2B	1	2B1	21900	59400	81300	T R I		
4201 4601		M CLAUDE COFSKY, ARCHITECTE 4354 AV GIROUARD H4A 3E4						IF								
1001	43425700	4346-44 AVE GIROUARD						12B								
2002		10 176A		79-1	3250	9750	3,16900									
3001								2B	1	2B1	21900	59400	81300	T R I		
4211 4611		M GILBERT MANSEAU, INGENIEUR 4380 COOLBROOK AV H4A 3E2						IF								
1001	43425800	4342-40 AVE GIROUARD						12B								
2002		10 176A		78-4	2600	9750	2,67600									
2002					3200	IRR										
2004 2999		10 176A		78-3	600	7400	44400									
3001								2B	1	2B1	21800	73700	95500	T R I		
4207 4607		MR OSCAR RADY, DECORATOR 4340 AVE GIROUARD H4A 3E4						1A								
1001	43425900 A-111-762 5-6-85	4332-30 AV GIROUARD						12B								
2002		10 176A		70-2	600	7400	44400									

CODE	COMPTÉ	EMPLACEMENT - NOM, PROFESSION, RÉSIDENCE					CATEGORIE SA PRESENT	SCOLAIRE		VALEUR EN DOLLARS			MUNICIPAL *	REMARQUES	
		DIV. CAD.	CADASTRE	SUBDIVISION	FRONT	PROFONDEUR		SUPERFICIE	TERR. P. C.	TERRAIN	BÂTISSE	TOTAL			
2004 2004 2006 2099	43425900	10	176A	76-1	1200	IRR	1,31100								
					1800	9750									
		10	176A	77-2	1400	9750	1,36500								
							3,12000								
3001								28	1 281	21000	78400	100200	T R I		
4201 4601 4202 4602		VERS													
		K NORMAND BRAGG 3415 AV GIROUARD 4411 H4A 3C6													
		Mlle MADELEINE BOIVIN 4332 AV GIROUARD H4A 3E4													
1001	43426000	4328-26 AVE GIROUARD													
2002		10	176A	77-1	3600	9750	3,51000								
3001								28	1 281	24400	56100	80500	T R I		
4213 4613		MME WALDO LENOIR GISELE GERALD 4328 GIROUARD H4A 3E4													
7001 7002		4310 AVE GIROUARD VOIR 5507-01 MONKLAND AVE MONKLAND AVE													
1001	43426200	4250-46 AVE GIROUARD													
2002 2002 2004 2006 2999		10	176A	P162	1958	IRR	99700								
						2683									
		10	176A	22-2	3025	9760	2,95400								
		10	176A	P163	405	670	2800								
							3,47900								
3001								20	1 281	24300	66700	91000	T R I		
4201 4601		M JACQUES AUYRAY, DRAFTSMAN 4248 GIROUARD H4A 3C9													
1001	43426300	4242-40 AVE GIROUARD													
2002		10	176A	21	5000	9704	4,87500								
3001								48	2 281	34100	57500	91600	T C I		
4204 4604		PREP SCHOOL INC 4240 AVE GIROUARD H4A 3C9													
1001	43426400	4224-22 AVE GIROUARD													
2002		10	176A	20-2	2500	9750	2,43800								
3001								28	1 281	17100	55600	72700	T R I		
		MICROFICHE 53 K-13													

CERT.	EST.
8/1/85	2/11/84
CERT.	EST.
27-3-15-5-11-84	

13425900

3A.II

4201 Miss Shay Kafri
4601 4332 Bernard H/A 3EH

DEPT	REF
58863661	312

CODE	COMPTE	EMPLACEMENT - NOM, PROFESSION, RÉSIDENCE						CATEGORIE BÂTIMENT	SCOLAIRE		VALEUR EN DOLLARS			MUNICIPAL #	REMARQUES
		DIV. CAD.	CADASTRE	SUBDIVISION	FRONT	PROFONDEUR	SUPERFICIE		TERR. P.C.	TERRAIN	BÂTISSE	TOTAL			
4204 4207 4607	43426400	M ALPHONSE D BOYER, ETUDIANT M LOUIS A BOYER, ETUDIANT 492 STRATHCONA RESTAURANT H3Y 2X117													
5701		254 METCALFE #2 RESTAURANT H3Z 2J1													
1001	43426500	4220-18 AVE GIROUARD													
2002	A154989	10 176A 20-1			2500	9750	2,43800								
3001	20-11-85	VERSO						2B	2 2B1	17100	58600	75700	T R 1		
4201 4601		LES IMMEUBLES STOP INC 4218 GIROUARD H4A 3C9 4060 Wellington St. Verdun H4G 1W4 F1222 (25-4-85) am 4565						CF							
1001	43426600	4212-10 AVE GIROUARD													
2002		10 176A P19			3000	9750	2,92500								
3001								2B	1 2B1	20400	88000	108400	T R 1		
4201 4601		M DOMINIC PAGNE 4212 AV GIROUARD H4A 3C9						1F							
1001	43426650	4208-06 AVE GIROUARD													
2002		10 176A P19			2000	9750	1,95000								
2004		10 176A P18			1000	9750	97500								
2999							2,92500								
3001								2B	1 2B1	20400	85700	106100	T R 1		
4201 4601		M LLE ANNE GAGNON 4208 GIROUARD H4A 3C9						3F							
1001	43426700	4198-96 AVE GIROUARD													
2002	A-144763	10 176A P18			4000	9750	3,90000								
3001	1-8-85							2B	1 2B1	27100	91500	118600	T R 1		
4201 4601 4202		M ANDRE JOLY 2202 REGENT AV H4A 2R1 MME NICOLE DUVERNE-JOLY						1F 2F							
1001	43426800	4192-90 AVE GIROUARD													
2002		10 176A P17			3450	9750	3,36400								
3001								4A	1 2B1	23500	53000	76500	T S 1		
		MICROFICHE 53 L-13													

43426100

3E11

4201 Mlle. Murielle Lefebvre
 4601 ~~SOSTA~~ ~~Abbe~~ ~~Dame de Grace~~ ~~HVA~~ ~~1KA~~
 4198 ~~Ginard~~ ~~HVA~~ ~~3CA~~ ~~P1222~~ ~~44219~~ ~~PERMIS~~

4202 M. Raymond Lefebvre
 4602 812 1er^e Boulevard, St. Antoine des
 Lawentides 312. 328

CERT.	EFF.	317
5985	1885	

43426500

1E11

4201 M. Bruno Colpron
 4601 4218 Boulevard, HVA 3C9

CERT.	EFF.	
31616	29118	312

CODE	COMPTE	EMPLACEMENT - NOM, PROFESSION, RÉSIDENCE					CATEGORIE D'AFFAIRE	SCOLAIRE		VALEUR EN DOLLARS			MUNICIPAL	REMARQUES	
		DIV. CAD.	CADASTRE	SUBDIVISION	FRONT	PROFONDEUR		SUPERFICIE	TERR.	P. C.	TERRAIN	BÂTISSE			TOTAL
4212 4612	43426800	M													
1001	43426900														
2002															
2004															
2999															
3001															
4201 4601															
1001	43427000														
2002															
3001															
4201 4601															
1001	43427100														
2002															
2004															
2999															
3001															
4203 4603															
4204 4604															
1001	43427200														
2002															
2002															
3001															
4204 4604															
1001	43427300														
2002															

4342-7100

3F11


4201 M. Jean Duchesne

4601 4166 Beaumont, H4A 3C9

3F11

4202 Mlle Jacqueline Thibault

4602 4166 Beaumont, H4A 3C9



CODE	COMPLÉ	EMPLACEMENT - NOM, PROFESSION, RÉSIDENCE					CATEGORIE SANTÉ	SCOLAIRE		VALEUR EN DOLLARS			MUNICIPAL *	REMARQUES	
		DIV. CAD.	CADASTRE	SUBDIVISION	FRONT	PROFONDEUR		SUPERFICIE	TERR. P.C.	TERRAIN	BÂTISSE	TOTAL			
3001	43427300														
4204		MRS CLARENCE A PORTER (MARY ANN CUNNINGHAM 1/2)					2A	1	2B1	17100	42800	59900	T R I		
4604		4142 AV GIROUARD H4A 3C9													
4207		MRS CLARENCE A PORTER (MARY ANN CUNNINGHAM 1/2),					2A1								
4307		USUFRUCTUARY													
4607		4142 AV GIROUARD H4A 3C9													
1001	43427400														
		4138 AVE GIROUARD													
2002		10 176A	P13		2500	9750					2,43760				
3001															
							4A	1	2B1	17100	60700	77800	T R I		
4201		MR RICHARD SAVAGE BIRKS					1A								
4601		4138 AV GIROUARD H4A 3C9													
4202		MRS BEVERLEY EARL BIRKS					2A	2							
4602		1215 5TH AVENUE #12C NEW YORK U S A													
4203		MISS JANE FRANCE BIRKS					3A	2							
4603		222 GIUTIERREZ EAST SANTA BARBARA CAL U S A													
1001	43427500														
		4130-28 AVE GIROUARD													
2002		10 176A	12		5000	9750					4,87500				
3001															
							2B	1	2B1	34100	76900	111000	T R I		
4204		Mlle CAROLINE LEDUC 1/4					3F								
4604		4128 AVE GIROUARD H4A 3C9													
4207		Mlle ANGELINE LEDUC 1/2					3F								
4607		4128 AVE GIROUARD H4A 3C9													
4213		MME RENE GARANT (GABRIELLE LEDUC 1/4)					5F								
4613		4130 GIROUARD H4A 3C9													
1001	43427600														
		4116-14 AVE GIROUARD													
2002		10 176A	P11		3300	9750					3,21750				
3001															
							2B	1	2B1	22500	50000	80500	T R I		
4212		M VITO A SAURO, DESSINATEUR					1F								
4612		4116 AV GIROUARD H4A 3C9													
1001	43427700														
		4112-10 AVE GIROUARD													
2002		10 176A	P11		1700	9750					2,65750				
2004		10 176A	P10		2500	9750					2,43400				
2999											4,09150				
3001															
							2B	1	2B1	20600	70700	99300	T R I		
		MICROFICHE 53 N-13													

43427600

3221

4001 Mele Donna Laura

4601 4116 Rue Duvernay H4A3C9

2/12/86	28/11/85	370
---------	----------	-----

CODE	COMPTE	EMPLACEMENT - NOM, PROFESSION, RÉSIDENCE					C	C	C	C	C	C	C	C	C	REMARQUES	
		DIV. CAD.	CADASTRE	SUBDIVISION	FRONT	PROFONDEUR											SUPERFICIE
4201 4601	43427700	M. PIERRE SIMARD 220 SAZIM V. DE LAVAL H3N 4R2 410 Girouard H4A 3C9 F122 (24-8-84) 13 3961															
1001	43427800	4098-96 AV GIROUARD															
2002 2004 2999		10 176A	P10		2500	9750											2,43000
		10 176A	P9		1260	9750											1,21900
																	3,65700
3001																	
4201 4601		MME ALINE TREMBLAY-SAUVE 5521 CH DE LA COTE ST ANTOINE H4A 1R3															
1001	43427900	4094-92 AV GIROUARD															
2002		10 176A	P9		3760	9750											3,65600
3001																	
4201 4601		M. JOSEPH RAYMOND CHAISSON, DIRECTEUR TV 4094 GIROUARD H4A 3C9															
7001 7002		4080 AV GIROUARD VOIR 4541 OLD ORCHARD AV AV NOTRE DAME DE GRACE															
1001	43427925	4080 GIROUARD															
2002		10 176A	8		5000	9750											4,87500
3001																	
4201 4601		MR EDGAR STEVENS 4080 GIROUARD H4A 3C9															
6501		PROPRIETE DU P S B G M															
1001	43427950	3864 AVE GIROUARD															
2002		10 177	P398		3040	2433											74000
3001																	
4202 4602		MRS ANNE HARTHORNE PATTISON 3864 GIROUARD MTL H4A 3C7															
6101		OCCUPATION DU DOMAINE PUBLIC VALEUR 276															
1001	43428000	3856-54 AVE GIROUARD															

CODE	COMPTE	EMPLACEMENT - NOM PROFESSION RÉSIDENCE					CATEGORIE SATIEMENT	SCOLAIRE		VALEUR EN DOLLARS			MUNICIPAL	REMARQUES					
		DIV CAD	CADASTRE	SUBDIVISION	FRONT	PROFONDEUR		SUPERFICIE	TERR. P.C.	TERRAIN	BÂTISSE	TOTAL							
2002	43428000	10 177	382		2500	9000	2,25000												
3001																			
4202																			
4602																			
1001	43428100	3852-50 AVE GIROUARD																	
2002		10 177	381		2500	9000	2,25000												
3001																			
4202																			
4602																			
1001	43428200	3844-42 AVE GIROUARD																	
2002		10 177	380		2500	9000	2,25000												
3001																			
4202																			
4602																			
1001	43428300	3838-36 AVE GIROUARD																	
2002		10 177	379		2500	9000	2,25000												
3001																			
4201																			
4601																			
4202																			
4602																			
1001	43428400	3832-30 AVE GIROUARD																	
2002		10 177	378		2500	9000	2,25000												
3001																			
4204																			
4604																			
1001	43428500	3826-24 AVE GIROUARD																	
2002		10 177	377		2500	9000	2,25000												
3001																			

CODE	COMPTÉ	EMPLACEMENT - NOM, PROFESSION, RÉSIDENCE						CATEGORIE BÂTIMENT	SCOLAIRE		VALEUR EN DOLLARS			MUNICIPAL	REMARQUES
		DIV. CAD.	CADASTRE	SUBDIVISION	FRONT	PROFONDEUR	SUPERFICIE		TERR.	P. C.	TERRAIN	BÂTISSE	TOTAL		
4201 4601 4202	43428500	M PIERRE LABRIE 3826 AV GIROUARD H9A 3C7 Mlle DANIELLE HALLE					1F 3F								
1001 2002 3001	43428600	3818 AVE GIROUARD 10 177 376 2500 9000 2,25000						12							
4201 4601	M GERARD MONTAS 3818 AV GIROUARD H9A 3C7						1F								
1001 2002 3001	43428700	3814-12 AVE GIROUARD 10 177 375 2500 9000 2,25000						12							
4204 4604	M MARCO AGOSTINI, NETTOYEUR 3814 GIROUARD H9A 3C7						1F								
1001 2002 3001	43428800	3808-06 AV GIROUARD 10 177 374 2500 9000 2,25000						12							
4204 4604	MR PATRICK KIRKEY, MERCHANT 2245 LAKESHORE DR DORVAL H9S 2G480						1A	C2							
1001 2002 3001	43428900	3804-02 AVE GIROUARD 10 177 373 2500 9000 2,25000						12							
4202 4602 4203 4603	MR NORMAN N BARTH, HOM D AFF 6800 MACDONALD AV #812 H3X 3Z2 MRS NORMAN N BARTH (ANNE LEVITT) 6800 MACDONALD AV #812 H3X 3Z2						1A 2A								
1001 2002 3001	43429000	3796-94 AVE GIROUARD 10 177 372 2500 9000 2,25000						12							
		MICROFICHE 53 B-14													

VERSO

43429900

2F11

4201 M. George Benjamin

4601 2197 Regent, #1, H4A 2R2

2F11

4202 Mme Clarina Kuggina - Benjamin

GEN:	EFF:
1	1
2	2
3	3
4	4
5	5
6	6
7	7
8	8
9	9
0	0

CODE	COMPTE	EMPLACEMENT - NOM, PROFESSION, RESIDENCE						CATEGORIE BÂTIMENT	SCOLAIRE		VALEUR EN DOLLARS			MUNICIPAL	REMARQUES	
		DIV CAD	CADASTRE	SUBDIVISION	FRONT	PROFONDEUR	SUPERFICIE		TERR P. C.	TERRAIN	BÂTISSE	TOTAL				
4202 4602 4203 4603	43429000	MME GASPAS LEGUINA (MARIE JEANNE LECCISI) 195 EXBURY RD #1102 DOWNSVIEW ONT MR LIONEL F NEWBERRY, MANAGER 5950 BATHURST TORONTO ONT						5F 1A								
5701 5702		ATT PETER OELKANN 21 JASPER V MONT ROYAL H3P 1J8														
1001	43429100	3790-88 AVE GIROUARD						1121								
2002		10 177	371		2500	9000	2,25000									
3001								28	1	281	15700	69500	85200	T R 1		
4201 4601		MME CHRISTIANE GUERRA 3790 GIROUARD H4A 3C7						3F								
1001	43429200	3784-80 AV GIROUARD						1121								
2002		10 177	P439		1200	9560	1,02600									
2004		10 177	P431		1300	2440	31600									
2006		10 177	P432		1300	2450	31700									
2008		10 177	P433		1300	2450	31700									
2010		10 177	P434		1300	1250	16100									
2999							2,13700									
3001								28	1	281	15000	67100	82100	T R 1		
4201 4601		M THEODORE FAIRHURST 2238 REGENT H4A 2R1						1F								
7001		RUELLE														
1001	43429325	3776-74 GIROUARD						1121								
2002		10 177	461		2500	8700	2,17500									
3001								28	1	281	15300	59500	74800	T R 1		
4203 4603 4204		M JEAN YVES OUELLET 3776 GIROUARD H4A 3C7 M MARCEL GAGNE						1F 1F								
5701		ATT J Y OUELLET F 1222 # 4410 JOE 12-3-85														
1001	43429350	LOT ARRIERE GIROUARD						1121								
2002		10 177	462		2500	1000	25000									
3001								68		281	1800		1800	E06 204-3		
		MICROFICHE 53 C-14														

CODE	COMPTE	EMPLACEMENT - NOM, PROFESSION, RÉSIDENCE					CATEGORIE BÂTIMENT	SCOLAIRE		VALEUR EN DOLLARS			MUNICIPAL	REMARQUES	
		DIV. CAD.	CADASTRE	SUBDIVISION	FRONT	PROFONDEUR		SUPERFICIE	TERR	F. C.	TERRAIN	BÂTISSÉ			TOTAL
1001	43429800	2258-56 AVE GIROUARD					1091								
2002	A-147889 8-8-85.	10	177	166	2500	9000	2,25000								
3001	A-151673 8-10-85.							28	1	281	15700	36100	51800	T R 1	
4204		M DOLLARD DANE, GERANT 2258 GIROUARD H4A 3C3					TF								
4604		VERSOS													
1001	43429900	2250 AV GIROUARD													
2002	V.L.	10	177	165	2500	9000	2,25000								
2004		10	177	164	2500	9000	2,25000								
2999							4,50000								
3001								3A	1	281	31500	117700	149200	T R 1	
4201		M ROBERT O'NEARA 84 Heracles #1, Sherbrooke St E 363					IF								
4601		298 ST PATRICE SHERRINGTON JOL 2ND F1002 (274.54) 18 771 Regd. St Lambert 548 1K9 F1002 274.54/18 1/222													
6400		CORRESPONDANCE ANGLAISE													
1001	43430000	2242-40 AV GIROUARD													
2002		10	177	163	2500	9000	2,25000								
3001								1B	281	15700	49900	65600	E 19 204-10		
4201		MAISON LES ETAPES INC					CA								
4601		2240 GIROUARD H4A 3C3													
1001	43430100	2236-34 AVE GIROUARD					1091								
2002		10	177	162	2500	9000	2,25000								
3001	V.L.							28	1	281	15700	47100	62800	T R 1	
4201		MR CARTLAND P SNOW					1A								
4601		637 GROSVENOR AV WESTMOUNT H3Y 2S9													
		VERSOS													
1001	43430200	2230-28 AVE GIROUARD					1091								
2002		10	177	161	2500	9000	2,25000								
3001								28	1	281	15700	26700	42400	T R 1	
4201		MME AUGUSTE DUVAL (LAURA FERNET)					2F								
4601		2230 GIROUARD H4A-3C3													
1001	43430300	2226-24 AVE GIROUARD					1091								
		MICROFICHE 53 E-14													

43430100

CFN1

4201 119446 Canada Inc
4601 5800 Upper Leschmi Rd. H4A 3P8

GERT.	EFF.
11/2/85	20/11/87

43429800

CFN1

4201 Mme Juliette Ashbux
4601 2256 av. Gouvard H4A 3C3

GERT.	EFF.
6/2/85	8/10/85
361	

43429800

OF611

4201 Succession M. Dollard Dame
4601 2258 av. Gouvard H4A 3C3

5101 At: M. Jean Pierre Dame Ex. Test.
5102 3755 Brahmst. Grossard H4A 2W9

ANNULÉ

ANNULÉ

GERT.	EFF.
5/2/85	5/8/85
347	

CODE	COMPTE	EMPLACEMENT - NOM, PROFESSION, RÉSIDENCE						CATEGORIE BÂTIMENT	SCOLAIRE		VALEUR EN DOLLARS			MUNICIPAL	REMARQUES
		DIV. CAD	CADASTRE	SUBDIVISION	FRONT	PROFONDEUR	SUPERFICIE		TERR. P. C.	TERRAIN	BÂTISSE	TOTAL			
2002	43430300	10 177	160	2500	9000	2,25000									
3001							2B	1	2B1	15700	34300	50000	T R I		
4201		MR DOUGLAS ROSS, STEWART 2224 AVE GIROUARD H4A 3C3						1A							
4601															
1001	43430400	2218-16 AVE GIROUARD						1093							
2002		10 177	159	2500	9000	2,25000									
3001							2B	1	2B1	15700	30100	45800	T R I		
4203		M GUY CHARPENTIER 2216 GIROUARD H4A 3C3						1F							
4603															
4204		M LOUIS CARON 3475 VAN HORNE #6 H35 1R7						1F							
4604															
1001	43430500	2214-12 AVE GIROUARD						1093							
2002		10 177	158	2500	9000	2,25000									
3001							2B	1	2B1	15700	30100	45800	T R I		
4212		MISS URSULA R MILLER 24 HILLSDALE CHATELAIN J6K 2E1 <i>24 Avenue Chateaugay J6K 2E1 71220 n 4207 (12.16.84) ac</i>						1A							
4612															
1001	43430600	2206-04 AVE GIROUARD						1093							
2002		10 177	157	2500	9000	2,25000									
3001							2B	1	2B1	15700	27200	42900	T R I		
4207		MR FRANK WILLIAM, TIME KEEPER 2206 AVE GIROUARD H4A 3C3						1A							
4607															
6400		<i>Correspondence anglaise F. 30/1/85 4</i>													
1001	43430700	2198 AV GIROUARD						1093							
2002		10 177	P156	3057	7000	2,03200									
2002				2500	7258										
3001							2B	1	2B1	14300	71500	85800	T R I		
4204		MME PIERRE PAOLUCCI (MARCELLE MARCEAU) 4906 AV MARIEITE H4V 2G1						1F							
4604															
1001	43430800	2190 AV GIROUARD						1093							
2002		10 177	P155	3047	7208	1,59700									
2052				2500	5516										

VERS

43430700

1872

4201 Mr. Charles B. Crawford

4601 2160 de la Sorbonne, V. St. Laurent H4L 3B7

CERT.	EFF.	
26/10/85	13/1/85	

AEB20

CODE	COMPTE	EMPLACEMENT - NOM, PROFESSION, RÉSIDENCE					CATEGORIE PAYEMENT	SCOLAIRE		VALEUR EN DOLLARS			MUNICIPAL	REMARQUES	
		DIV. CAD.	CADASTRE	SUBDIVISION	FRONT	PROFONDEUR		SUPERFICIE	TERR.	TERR.	TERRAIN	BATISSE			TOTAL
3001	43430800						28	1	281	11100	70100	81200	T R I		
4204		MME PIERRE PAOLUCCI (MARCELLE MARCEAU)					5F								
4604		4906 AVE MARIETTE H4V 2G1													
1001	43430900	2180-82 AVE GIROUARD													
2002		10 177	P153		500	5521					27600				
2002						5522									
2004		10 177	P154		2500	5516					1,38000				
2004						5521									
2999											1,65600				
3001							28	1	281	11700	65700	77400	T R I		
4201		MR LOK YUNG SHUN					1A								
4601		2182 GIROUARD H4A 3C3													
4202		MRS LOK YUNG SHUN (LAI CHUN NGI)					2A								
4602		2182 GIROUARD H4A 3C3													
1001	43431000	2170-72 AVE GIROUARD													
2002		10 177	P153		2000	5522					1,10500				
2002						5525									
2004		10 177	P152		1000	5525					65300				
2004						5527									
2999											1,65800				
3001							28	1	281	11700	67700	79400	T R I		
4204		MR ARTURO DILONARDO, GARDENER					1A								
4604		5412 WESTMORE H4V 1Z7													
1001	43431100	2166-64 AVE GIROUARD													
2002		10 177	P152		1500	5527					82900				
2002						5530									
2004		10 177	P151		1500	5530					83000				
2004						5533									
2999											1,65900				
3001							28	1	281	11700	61600	73300	T R I		
4204		MR GIUSEPPE DI LALLA, GARAGE OWNER					1A								
4604		2164 AVE GIROUARD H4A 3C3													
1001	43431200	2160-58 AV GIROUARD													
2002		10 177	P151		1000	5533					55300				
2002						5535									
2004		10 177	P150		2000	5535					1,10700				
2004						5539									
		MICROFICHE		53 6-14											

CODE	COMPTE	EMPLACEMENT - NOM, PROFESSION, RÉSIDENCE						CATEGORIE BÂTIMENT	SCOLAIRE		VALEUR EN DOLLARS			MUNICIPAL	REMARQUES
		DIV. CAD.	CADASTRE	SUBDIVISION	FRONT	PROFONDEUR	SUPERFICIE		TERR.	P. C.	TERRAIN	BÂTISSE	TOTAL		
2999	43431200						1,66000								
3001								2B	1	2B1	11700	63900	75600	T R 1	
4201		MR NIAMATH ALI						1A							
4601		2158 GIROUARD H4A 3C3													
4202		MRS NIAMATH ALI (HANIFA DOODALI)						2A							
4602		2158 GIROUARD H4A 3C3													
1001	43431400	2152-54 AVE GIROUARD						1093							
2002		10 177 P150		500		5539	27700								
2002						5540									
2004		10 177 P149		2500		5540	1,38500								
2004						5545									
2999							1,66200								
3001								2B	1	2B1	11700	61600	73300	T R 1	
4211		MR ROCCO SCARAMELLA, TILE SETTER						1A							
4611		2154 AVE GIROUARD H4A 3C3													
4212		MR ANTONIO SCARAKELLA, PIZZA MAN						1A							
4612		2152 AV GIROUARD H4A 3C3													
1001	43431500	2148-46 AVE GIROUARD						1093							
2002		10 177 P147		500		5550	27800								
2002						5551									
2004		10 177 P148		2500		5545	1,38700								
2004						5550									
2999							1,66500								
3001								2B	1	2B1	11700	61600	73300	T R 1	
4204		MR H POLKKI, CARPENTER						1A							
4604		2146 AVE GIROUARD H4A 3C3													
1001	43431600	2142-40 AVE GIROUARD						1093							
2002		10 177 P147		2000		5551	1,11000								
2002						5555									
2004		10 177 P146		1000		5557	55600								
2999							1,66600								
3001								2B	1	2B1	11700	61600	73300	T R 1	
4201		MR FERNAND LANDRUAULT, TECHNICIEN						1A							
4601		2142 AV GIROUARD H4A 3C3													
1001	43431700	LOT AVE GIROUARD						1093							
		MICROFICHE		53	H-14										

CODE	COMPTE	EMPLACEMENT - NOM, PROFESSION, RÉSIDENCE						CATEGORIE BÂTIMENT	SCOLAIRE		VALEUR EN DOLLARS			MUNICIPAL	REMARQUES	
		SIV. CAD.	CADASTRE	SUBDIVISION	FRONT	PROFONDEUR	SUPERFICIE		TERR.	P. C.	TERRAIN	BÂTISSE	TOTAL			
2002 2002	43431700	10 177	P146		1500	5557 5561	83400									
3001								7A	1	281	6500		6500	TVV	1	
4201 4601 4202 4602		SUCCESSION EGON GEMST 5380 SHERBROOKE O H4A IV6 MR GUNAR GEMST 5380 SHERBROOKE O H4A IV6														
6620		PROPRIÉTÉ SUJETTE À SURTAXE SUR TERRAIN VAGUE DESSERVI														
1001	43431800	LOT AVE GIROUARD														
2002 2002		10 177	P145		2500	5551 5566	1,39100									
3001								7A	1	281	10800		10800	TVV	1	
4201 4601 4202 4602		SUCCESSION EGON GEMST 5380 SHERBROOKE O H4A IV6 MR GUNAR GEMST 5380 SHERBROOKE O H4A IV6														
6620		PROPRIÉTÉ SUJETTE À SURTAXE SUR TERRAIN VAGUE DESSERVI														
1001	43432300	2100 AVE GIROUARD														
2002 2002		10 177	P142-2		2425	5576 5581	1,36600									
2004 2004		10 177	P142-1		028 075	5581 5586	2900									
2006 2006		10 177	P139		2500	5537 5534	1,38000									
2008 2008		10 177	P138		1790 720	5534 IRR	92400									
2010 2010		10 177	P144		2500	5566 5571	1,39200									
2012 2012		10 177	P143-2		2472 2425	5571 5576	1,36500									
2014 2014		10 177	P141		2500	5586	1,39600									
2016 2016		10 177	P140		2500	5540 5537	1,38400									
2018 2018		10 177	P143-1		028 075	5576	2900									
2999							9,26500									
3001								9C	1	281	71700	171600	243300	T C	1	
4201 4601 4202 4602		SUCCESSION EGON GEMST 5380 SHERBROOKE O H4A IV6 MR GUNAR GEMST 5380 SHERBROOKE O H4A IV6														
7001 7002		BL DE MAISONNEUVE O VOIES DU CPE														
		MICROFICHE 53 1-14														

CODE	COMPTE	EMPLACEMENT - NOM, PROFESSION, RÉSIDENCE						CATEGORIE BÂTIMENT	SCOLAIRE		VALEUR EN DOLLARS			MUNICIPAL	REMARQUES	
		DIV. CAD	CADASTRE	SUBDIVISION	FRONT	PROFONDEUR	SUPERFICIE		TERRA	P C	TERRAIN	BÂTISSE	TOTAL			
7003	43432300	RUELLE														
1001 1302	43432700	2080-82-88 AVE GIROUARD OLD ORCHARD						318								
2002		10 177	P113		3961	5513	2,77800									
2002					6116											
2004		10 177	P112		2600	5510	1,43300									
2004						5511										
2006		10 177	P121		1200	17200	2,06400									
2006						17198										
2008		10 177	P111		2600	5511	1,43300									
2000						5599										
2999							7,70800									
3001								4A	1	281	49900	59300	109200	T S I		
4201		MRS GINO MARIANI (ELVIRA TORELLI)						3A								
4601		5515 UPPER LACHINE RD. H4A 2A5														
4207		MR ALFRED D GALARDO, CONTRACTOR						1A								
4607		5515 WESTERN AVE														
7001		2020 AVE GIROUARD VOIR 5515 UPPER LACHINE RD														
7002		UPPER LACHINE ROAD														
1001	43432750 A-146579 4-7-85	1102-06 GIROUARD						20E								
2002		10 177	479		4232	9934	5,05600									
2002					6138	9751										
3001								2B	1	281	28100	115000	143100	T R I		
4201		* GIUSEPPE GATTI						1F								
4601		2106 BELGRAVE H4A 2E7 1102 Girouard H4A-3C1														
4202		MME ELDA MONTAGNALI-GATTI						2F								
4602		2106 BELGRAVE H4A 2E7 F1222¹⁶ 4207 (12/10.84) ac 1102 Girouard H4A-3C1														
1001	43432760	1092-96 GIROUARD						201								
2002		10 177	480		2999	9751	3,03200									
2002					4108	1RR										
3001								2B	1	281	16800	109100	125900	T R		
4201		MR ABDOUL CHAWALA						1A								
4601		1096 GIROUARD AV H4A 3C1														
4202		MRS SHARIFA LILA-CHAWALA						2A								
1001	43432770	1082-86 GIROUARD						201								
2002		10 177	481		3018	8766	2,64600									
		MICROFICHE 53 J-14														

43432750

C.F.N.2

4201 Section Gerda Klee
4601 10329 pl. St Michel, mtl. Nord H1W 5H3

CERT. EFF. 343
28/1/85 11/7/85

ANNULÉ

43432750

1A11

4201 Mme Hemubhai V. Patel
4601 6400 St Jacques H4B 1H6

2A11

4202 Mme Parvati Patel

CERT. EFF. 356
5/11/85 4/9/85

CODE	COMPTE	EMPLACEMENT - NOM, PROFESSION, RESIDENCE							CATEGORIE BATIMENT	SCOLAIRE		VALEUR EN DOLLARS			MUNICIPAL	REMARQUES	
		DIV. CAD	CADASTRE	SUBDIVISION	FRONT	PROFONDEUR	SUPERFICIE	P. I. C.		TERRAIN	BATISSE	TOTAL					
3001	43432770								2B	1	2B1	14700	118800	133500	T R I		
4201		M ANDREA MESSINA,															
4601		1086 GIROUARD H4A 3C1															
4202		MME CARMELA CICIOLA-MESSINA							2F	2							
1001	43433000	1076-76 AVE GIROUARD							4201								
2002		10 177	33		2500	9000	2,25000										
3001								2B	1	2B1	12600	31900	44500	T R I			
4201		MR SEERAM KANGAL															
4601		931 OLD ORCHARD AV H4A 3A3							1A	1							
1001	43433100	1072-70 AVE GIROUARD							4201								
2002		10 177	32		2500	9000	2,25000										
3001								2B	1	2B1	12600	35500	48100	T R I			
4207		MR FAUSTINO PEDICELLI, LABORER															
4607		1072 GIROUARD H4A 3C1							1A	1							
1001	43433200	1066-64 AVE GIROUARD							4201								
2002		10 177	31		2500	9000	2,25000										
3001								2B	1	2B1	12600	22800	35400	T R I			
4204		M ALBERT LEAVENS, ELECTRICIEN															
4604		1066 AVE GIROUARD H4A 3C1							1F	1							
1001	43433300	1060-58 AVE GIROUARD							4201								
2002		10 177	30		2500	9000	2,25000										
3001								2B	1	2B1	12600	21900	34500	T R I			
4204		M LEONARDO CIAMPINI, JOURNALIER															
4604		5050 WESTHILL AV H4V 2W5							1F	1							
1001	43433400	1056-52 AVE GIROUARD							4201								
2002		10 177	29		2500	9000	2,25000										
3001								2C	1	2B1	12600	31900	44500	T R I			

CODE	COMPTE	EMPLACEMENT - NOM, PROFESSION, RÉSIDENCE					CATEGORIE BÂTIMENT	SCOLAIRE		VALEUR EN DOLLARS			MUNICIPAL	REMARQUES
		DIV. CAD.	CADASTRE	SUBDIVISION	FRONT	PROFONDEUR		SUPERFICIE	TERR. P. C.	TERRAIN	BÂTISSSE	TOTAL		
4201 4601 4202 4602	43433400	MISS VIVIAN MC BEAN 5178 KELLY ST WILBERT 325-443 1056 Girouard H4A 3G1 MR LEEBERT MC BEAN 5745 BL DECARIE #V H3B 3CB F.122 44631 Pa. 28585					3A 2A							
1001 2002 3001	43433500	1050-46 AVE GIROUARD					20F							
4213 4613		10 177 28 2500 9000 2,25000					2C	1	2B1	12600	36900	49500	T R I	
4213 4613		WILFRID MARTEL, SOUDEUR 1048 AV GIROUARD H4A 3C1					1F							
1001 2002 3001	43433600	1044-40 AVE GIROUARD					20F							
4202 4602		10 177 27 2500 9000 2,25000					2C	1	2B1	12600	29200	41800	T R I	
4202 4602		GABRIELE TULLI, CHAUFFEUR DE CAMION 1044 AVE GIROUARD H4A 3B9					1F							
1001 2002 3001	43433700	1038-34 AVE GIROUARD					20F							
4213 4613 4214 4614		10 177 26 2500 9000 2,25000					2C	1	2B1	12600	19160	31700	T R I	
4213 4613		JEAN MASSICOTTE, CHAUFFEUR 1034 AV GIROUARD H4A 3C1					1F							
4214 4614		MME JEAN MASSICOTTE (110A MAILHOT) 1034 AV GIROUARD H4A 3C1					1F							
1001 2002 3001	43433800	1032-26 AVE GIROUARD					20F							
4211 4611		10 177 25 2500 9000 2,25000					2C	1	2B1	12600	21200	33800	T R I	
4211 4611		MME LOUIS MOREL (HUGUETTE GIRARD) 1728 BL ST JOSEPH LACHINE H8S 2N2					5F							
1001 2002 3001	43433900 A-142-385 24-5-85	1024-22 AVE GIROUARD					20F							
4211 4611		10 177 24 2500 9000 2,25000					2B	1	2B1	12600	21300	33900	T R I	

CODE	COMPTE	EMPLACEMENT - NOM, PROFESSION, RÉSIDENCE						CATEGORIE BÂTIMENT	SCOLAIRE	VALEUR EN DOLLARS			MUNICIPAL	REMARQUES	
		DIV. CAD.	CADASTRE	SUBDIVISION	FRONT	PROFONDEUR	SUPERFICIE			TERR. P. C.	TERRAIN	BÂTISSE			TOTAL
4201 4601 4202 4602 4203 4603	43433900	MME LOUIS CHAPUT (ANNA PACE) VERSO 600 VOLTAIRE BROSSARD J4W 2R4 M FLORINDO PACE 5725 BL PLAMONDON BROSSARD J4W 1H2 MME ANTONIETTA PACE 8803 BRESSANI ST LEONARD H1R 3C3.						2F 1F 3F	2						
1001 2002 3001	43434000	1020-18 AVE GIROUARD 10 177 23 2500 9000 2,25000						201							
4203 4603		MR GORDON JOHN MUNCEY 1018 GIROUARD H4A 3C1						1A	1						
1001 2002 3001	43434100	1012-10 AVE GIROUARD 10 177 22 2500 9000 2,25000						201							
4201 4601		MRS VIVIEN TARKIRK 1012 AV GIROUARD H4A 3C1						2A	2						
1001 2002 3001	43434200	1008-06 AVE GIROUARD 10 177 21 2500 9000 2,25000						201							
4201 4601 4202		MR TOZISLAW SZAFRANIEC <i>1000 Girovard H4A 3C1 F122 (2444) V3 3901</i> 5130 13E AVENUE 1101 H1X 2R7 MISS KRZYSTYNA SZAFRANIEC						1A 3A	1						
1001 2002 3001	43434300	1002-1000 AVE GIROUARD 10 177 20 2500 9000 2,25000						201							
4204 4604		MR GIOVANNI SANTINI, LABORER 5390 CAVENDISH H4W 2R8						1A	1						
1001 2002 3001	43434400	998-996 AVE GIROUARD 10 177 19 2500 9000 2,25000						201							
		MICROFICHE 53 N-14													

CERT.	EFF.
33/1/85	11/85
	356

① 12600 38400 51000
 ② 12600 18400 31000
 ③ 12600 28400 41000
 ④ 12600 38400 51000

① B de R N-86-RD-2803
 V3-28-11-86 (1-11-85 au 31-12-85)
 ② B de R N-86-RD-2803
 V3-28-11-86 (1-10-85 au 31-12-85)

43433400

LEI1

4201 M. Yi-Su Hsiang
4001 1024 Avenue H4A 2C1

2ET1

4202 Mme Yien-Ling Wu

CERT.	EFF.
25-2	24-8
85	85

AE120

CODE	COMPTE	EMPLACEMENT - NOM, PROFESSION, RÉSIDENCE						CATEGORIE D'IMMEUBLE	SCOLAIRE		VALEUR EN DOLLARS			MUNICIPAL	REMARQUES	
		DIV. CAD.	CADASTRE	SUBDIVISION	FRONT	PROFONDEUR	SUPERFICIE		TERR.	BÂTISSE	TERRAIN	BÂTISSE	TOTAL			
4201 4601	43434400	MME LOUIS GEORGES CARBONNEAU (JULIENNE AYOTTE) 996 AV GIROUARD H4A 3C1						BF								
1001	43434500	990-89 AVE GIROUARD						4201								
2002		10 177	18		2500	9000										
3001								28	1	281	12600	46300	58900	T R I		
4201 4601	M 43434500	M MARCEL LACASSE 990 AVE GIROUARD H4A 3C1 VERSO						BF								
1001	43434600	980-78 AVE GIROUARD						4201								
2002		10 177	17		2500	9000										
3001								28	1	281	12600	49900	62500	T R I		
4201 4601	M 43434600	MR DAU WEI CHEN 978 GIROUARD H4A 3C1						JA								
1001	43434700	972-970 AVE GIROUARD						4201								
2002		10 177	16		2500	9000										
3001								28	1	281	12600	17400	30000	T R I		
4204 4604	M 43434700	M GERARD CHARBONNEAU, CONTREMAITRE 970 AVE GIROUARD H4A 3C1						BF								
1001	43434800	968-966 AVE GIROUARD						4201								
2002		10 177	15		2500	9000										
3001								28	1	281	12600	23100	35700	T R I		
4201 4601	M 43434800	MR BARRY ARTHUR WOLOA C P 485 NOTRE DAME DE GRACE H4A 3P8						JA								
1001	43434900	960-58 AV GIROUARD						4201								
2002		10 177	14		2500	9000										
3001								28	1	281	12600	35500	48100	T R I		
4201 4601	M 43434900	MISS CYNTHIS BERNICE JOHN 582 ST JEAN BAPTISTE ST ST BONIFACE 309 Coulet rd, Winnipeg, Man. R4H 0S5 F1222 (24-4-85) 4850						JA								
		MICROFICHE 53 N-14														

4343500

3A12

4201 Miss Patricia Fernhill

4001 ~~444~~ ~~Home, La, Inc~~ HVA 1A1

938 ~~Carroll~~ HVA 3C1 ^{F1252 44 4746} 3A11

4202 Miss Deborah Jones

4002 2227 ~~Byford~~ HVA 2X7

GENY	EXP
11/21/5	5/12/54

ABE20

CODE	COMPTE	EMPLACEMENT - NOM, PROFESSION, RÉSIDENCE					CATEGORIE BÂTIMENT	SCOLAIRE		VALEUR EN DOLLARS			MUNICIPAL	REMARQUES	
		DIV. CAD.	CADASTRE	SUBDIVISION	FRONT	PROFONDEUR		SUPERFICIE	TERR.	P. C.	TERRAIN	BÂTISSE			TOTAL
1001	43435000	956-54 AV GIROUARD					201								
2002		10 177	13		2500	9000	2,25000								
3001								20	1	201	12600	35500	48100	T R I	
4201		M BERTRAM DA SILVA					IF								
4601		247 DUQUETTE CHATEAUGUAY J6J 287													
1001	43435100	950-46 AVE GIROUARD					201								
2002		10 177	12		2500	9000	2,25000								
3001								20	1	201	12600	29100	41700	T R I	
4204		MR AGOSTINO D ALESIO, LABORER					IA								
4604		6396 PE LAMARCHE ST LEONARD H1P 1J3													
1001	43435200	944-40 AV GIROUARD					201								
2002		10 177	11		2500	9000	2,25000								
3001								20	1	201	12600	31500	44100	T R I	
4204		M BERNARDINO D ALESIO, JOURNALIER					IF								
4604		940 AV GIROUARD H4A 3C1													
7001		RUELLE													
7002		ST JACQUES													
7003		DEBUT DE GROVEHILL PL													
7004		AV GIROUARD													
1001	43435400	5459-56 GROVEHILL PLACE					122								
1002		4025-87 GIROUARD AVE													
2002		10 61	P237-31		3320	500	16600								
2004		10 61	237-30		3320	10000	3,31700								
2999							3,48300								
3001								20	1	201	30600	97200	127800	T R I	
4201		M JEAN FRANCOIS GUEDON					IF								
4601		5459 GROVEHILL PL H4A 1J9													
4202		MME LOUISE VINET-GUEDON					2F								
4602		5472 NOTRE DAME DE GRACE H4A 1L4													
1001	43435520	5454-52 GROVEHILL PL					122								
2002		10 61	237-29		3320	10000	3,31700								
2004		10 61	P237-32		3320	500	16600								
2999							3,48300								

CODE	COMPTE	EMPLACEMENT - NOM PROFESSION, RESIDENCE						CATEGORIE BATHÉRY	SCOLAIRE		VALEUR EN DOLLARS			MUNICIPAL *	REMARQUES	
		DIV. CAD.	CADASTRE	SUBDIVISION	FRONT	PROFONDEUR	SUPERFICIE		TERR. P. C.	TERRAIN	BÂTISSE	TOTAL				
3001	43435520							20	1	281	30600	87200	117800	T R I		
4211		M PAUL RICHER, ADMINISTRATEUR														
4611		5452 GROVEHILL PL H4A 1J9														
1001	43435600	5446-44 GROVEHILL PLACE														
2002		10 61		237-33	3320	500					16600					
2004		10 61		237-28	3330	10000					3,31700					
2999											3,48300					
3001								28	1	281	30600	89300	119900	T R I		
4204		MME HENRI BELANGER (JEANNINE FILION), FIDUCIAIRE														
4604		5446 GROVEHILL H4A 1J9														
1001	43435700	5442-40 GROVEHILL PLACE														
2002		10 61		237-34	3320	500					16600					
2004		10 61		237-27	3330	10000					3,31700					
2999											3,48300					
3001								28	1	281	30600	86700	117300	T R I		
4204		M LOU SOUCY, GERANT														
4604		5440 GROVEHILL PL H4A 1J9 *														
1001	43435800	5434-32 GROVEHILL PLACE														
2002		10 61		237-26	3320	10000					3,31700					
2004		10 61		237-35	3320	500					16600					
2999											3,48300					
3001								28	1	281	30600	79000	109600	T R I		
4201		MME SUZANNE BRUNET														
4601		5434 GROVE HILL PL H4A 1J9														
4202		MME MARILYN DUSSEAUT														
4602		462 BLOOMFIELD OUTREMONT H2V 3R8														
1001	43435900	5430-28 GROVEHILL PLACE														
2002		10 61		237-25	3320	10000					3,31700					
2004		10 61		237-36	3320	500					16600					
2999											3,48300					
3001								28	1	281	30600	74000	104600	T R I		
4201		M LUC MARTIN 5428 Pl. Grovehill H4A 1J9 F122 (24-384) B3														
4601		4402 WILSON AV H4A 2W2 #3961														

COTE	COMPTÉ	EMPLACEMENT - NOM, PROFESSION, RESIDENCE					CATEGORIE BÂTIMENT	SCOLAIRE		VALEUR EN DOLLARS			MUNICIPAL	REMARQUES	
		DIV. CAD.	CADASTRE	SUBDIVISION	FRONT	PROFONDEUR		SUPERFICIE	TERR. P. C.	TERRAIN	BÂTISSE	TOTAL			
4202 4602	43435900	M GILLES GOUGEON 5428 GROVEHILL PL H4A 1J9					1F								
1001	43436000	5422-70 GROVEHILL PLACE					1121								
2002 2004 2999		10 61	P237-37		3320	500				16600					
		10 61	237-24		3320	10000				3,31700					
										3,48300					
3001							28	1 2B1	30600	81600	112200	T R 1			
4201 4601		M PAUL LALLO, PSYCHOLOGUE 5422 PL GROVEHILL H4A 1J9					1F								
4202 4602		MME PAUL LALLO (ANDREE LIPPE) 5422 PL GROVEHILL H4A 1J9					2F								
4203 4603		M JEAN JACQUES LUSSIER, PSYCHOLOGUE 4535 AV LACOMBE H3T 1M7					1F								
4204 4604		MME MICHELLE LAUZON, PSYCHOLOGUE 3841 AV LACOMBE H3T 1M3					3F								
1001	43436100	5418-16 GROVEHILL PL					1121								
2002 2004 2999		10 61	237-138		3320	500				16600					
		10 61	237-38		3320	10000				3,31700					
		10 61	237-23		3320	10000				3,48300					
3001							28	1 2B1	30600	77900	108500	T R 1			
4204 4604		MRS MYER NOLOFSKY-WOLFE (IRITA PEARSON) 5418 GROVEHILL PL H4A 1J9					5A								
4207 4607		MRS MANUEL RAICH (MILLIE BERNSTEIN) 5418 GROVEHILL PL H4A 1J9					5A								
	43436150	P 1004A													
1001	43436200	5410-08 GROVEHILL PL					1121								
2002 2004 2999		10 61	P237-39		3320	500				16600					
		10 61	237-22		3320	10000				3,31700					
										3,48300					
3001							28	1 2B1	30600	76000	106600	T R 1			
4201 4601		M BERNARD WEBER 258 5410 PL GROVE HILL H4A 1J9					1F								
4202 4602		MME CHRISTINE BERGERON 258 5410 PL GROVE HILL H4A 1J9					3F								
4203 4603		M YVES BERGERON 50A 5410 PL GROVE HILL H4A 1J9					1F								
1001	43436300	5406-04 GROVEHILL PLACE					1121								
2002		10 61	P237-40		3320	500				16600					

CERT. EFF. R
26/08/85 17/11/85 334
The Carter and
13436150.
CERT. EFF. 381
26/08/85 17/11/85

VERSO

43436100

IFI1

4201 M. Christian Lague
4601 4393 Pearsonfield HVA 245

IFI1

4202 M. Marc Andre Pugin
4602 2280 Mercier HVA 228

CFD9

4203 134018 Concorde
4603 135 Grande Allée #207 Québec G1R 2H2

CERT.	EFF.
4/12/85	7/10/85

43436100

3FI2

4201 Mlle Lucinda Roy
4601 177 Taux du Lac Ste Agathe SEC 188

CERT.	EFF.
4/12/85	7/10/85

ANNULÉ

ANNULÉ

CODE	COMPTE	EMPLACEMENT - NOM, PROFESSION, RÉSIDENCE						CATEGORIE BÂTIMENT	SCOLAIRE		VALEUR EN DOLLARS			MUNICIPAL *	REMARQUES							
		DIV. CAD.	CADASTRE	SUBDIVISION	FRONT	PROFONDEUR	SUPERFACIE		TERR. P. C.	TERRAIN	BÂTISSE	TOTAL										
1001	43436150	LOT ARR 5418-16 GROVEHILL PL.														<table border="1"> <tr> <td>CERT.</td> <td>EFF.</td> <td>324</td> </tr> <tr> <td>30/1/85</td> <td>1/1/85</td> <td>334</td> </tr> </table>	CERT.	EFF.	324	30/1/85	1/1/85	334
CERT.	EFF.	324																				
30/1/85	1/1/85	334																				
2002		10	61	237-P38	33.20	5.00	166.00								Prov. 43436100							
3001								6B	2B1	1.			1. E 26	LRQ77-B-4								
4201		Mme Reta Pearson Wolofsky Wolfe														<table border="1"> <tr> <td>CERT.</td> <td>EFF.</td> <td>387</td> </tr> <tr> <td>28/1/80</td> <td>1/1/85</td> <td></td> </tr> </table>	CERT.	EFF.	387	28/1/80	1/1/85	
CERT.	EFF.	387																				
28/1/80	1/1/85																					
4601		6600 Kildare S.1209, Côte St-Luc H4W 1B7																				
4202		Mme Millie Bernstein Raich																				
4602		5418 Grovehill Pl. H4A 1J9																				

ANNULÉ

P1004A

CODE	COMPTE	EMPLACEMENT - NOM, PROFESSION, RÉSIDENCE						CATEGORIE BÂTIMENT	SCOLAIRE		VALEUR EN DOLLARS			MUNICIPAL	REMARQUES
		DIV. CAD.	CADASTRE	SUBDIVISION	FRONT	PROFONDEUR	SUPERFICIE		TERR. P.	TERR. C.	TERRAIN	BÂTISSE	TOTAL		
2004 2999	43436300	10 61	237-21	3320	10000	3,31700 3,48300									
3001								28	1	281	30600	82900	113500	Y R 1	
4201 4601 4203 4603 4204 4604		M SIMON DESCOTEAUX 1/25 5406 GROVEHILL PL H4A 1J9 M DANIEL COTE 1/45 4862 HUTCHISON H2V 4A3 MME DANIEL COTE (COLETTE ROBITAILLE 1/45) 4862 HUTCHISON H2V 4A3						1F 1F 2F							
1001	43436400	LOT GROVEHILL PL													
2002 2004 2999	A-138467 28-3-85	10 61 10 61	237-20 237-241 P19	5.48 33.20 8.00 30.26	100.00 100.00 60.80	2,777.00 1,208.00 3,483.00 3,985.00									
3001								68		281	36000		36000	06-204-3 E04-204-1	
4204 4604		PROVINCE DE QUEBEC MINS DE LA VOIRIE 255 BL CREMAZIE E #800 H2M 1L5						9F							
1001	43436500	LOT GROVEHILL PLACE													
2002 2004 2999	A-138467 28-3-85	10 61 10 61	237-19 237-42			3,48300									
3001								68		281				1 E04 204-1	
4204 4604		PROVINCE DE QUEBEC MINS DE LA VOIRIE 255 BL CREMAZIE S #800 H2M 1L5						9F							
1001	43436600	LOT GROVEHILL PLACE													
2002 2004 2999		10 61 10 61	237-18 P237-43	3320 3320	10000 500	3,31700 16600 3,48300									
3001								68		281				1 E04 204-1	
4204 4604		PROVINCE DE QUEBEC MINS DE LA VOIRIE 255 BL CREMAZIE E #800 H2M 1L5						9F							
1001	43436700	LOT GROVEHILL PLACE													
2002 2002 2004 2004		10 61 10 61	237-17 P237-16	3400 3510 1500 1550	10000	3,45400 1,61900									
		MICROFICHE 53 C-15													

Prix Porté au
domaine public
Prix Porté au
43436500

CERT.	E
27-85	28385 340

VERSO

ANNULÉ

CERT.	E
27-85	28385 340

Annulé & porté sur
43436400 et
Prix Porté au domaine
public

43436400

4201 La Ville de Montréal - Service de la Section
Immobilière

9561

4601 507 Pl. d'Armes #300 H2Y 2W8

CERT.	FF
2-185	2578

CODE	COMpte	EMPLACEMENT - NOM, PROFESSION, RÉSIDENCE					CATEGORIE BÂTIMENT	SCOLAIRE		VALEUR EN DOLLARS			MUNICIPAL	REMARQUES
		CIV. CAD.	CADASTRE	SUBDIVISION	FRONT	PROFONDEUR		SUPERFICIE	TERR. P. C.	TERRAIN	BÂTISSE	TOTAL		
2006 2999	43436700	10 61	P237-44	3510	500	17600 5,24900								
3001							6B	2B1	1				1	EDM 204-1
4204 4604		PROVINCE DE QUEBEC MINS DE LA VOIRIE 255 BL CREMAZIE E #800 H2M ILS					9F	1						
7001 7002 7003		LIMITES EST TRAVERSEZ COTE NORD LIMITES EST												
1001	43436800	LOT GROVEHILL PLACE												
2002 2002 2004 2004 2999		10 61	P237-1	4070 6160	10000 IRR	4,62800								
3001		10 61	217-1	100	475 4410	4400	6B	2B1	1				1	EDM 204-1
4204 4604		PROVINCE DE QUEBEC MINS DE LA VOIRIE 255 BL CREMAZIE E #800 H2M ILS					9F	1						
1001	43436900	LOT GROVEHILL PLACE												
2002 3001	A-138464 28-3-85	10 61	237-2	0,00 3375 25,29	100,93 10000 103,93	1,274,00 3,37500	6B	2B1	1	12000		12000	1	EDM 204-1
4204 4604		PROVINCE DE QUEBEC MINS DE LA VOIRIE 255 BL CREMAZIE E #800 H2M ILS					9F	1						
1001	43437000	5393-95 GROVEHILL PLACE												
2002		10 61	237-3	3375	10000	3,37500	121							
3001							2B	1 2B1	30600	82900	113500		T R 1	
4212 4612		DANIEL O. DONOUGHUE, INGENIEUR 1061 PRUD HOMME H4A 369					1F	1						
1001	43437100	5397-99 GROVEHILL PL												
2002		10 61	237-4	3375	10000	3,37500	121							
3001							2B	1 2B1	30600	87200	117800		T R 1	

CERT.	SEC.	2
2-7-85	28-3-85	370

the Partis and
doncint partiel

VERSO

43436900

9F81

4401 La Ville de Montréal - Service de la Section
Immobilier

4601 507 Pl. d'Armes #300 H2Y 2W8

CERT	NO
2-785	28385

CODE	COMPTE	EMPLACEMENT - NOM, PROFESSION, RÉSIDENCE					CATEGORIE BÂTIMENT	SCOLAIRE		VALEUR EN DOLLARS			MUNICIPAL	REMARQUES	
		DIV. CAD.	CADASTRE	SUBDIVISION	FRONT	PROFONDEUR		SUPERFICIE	TERR. P. C.	TERRAIN	BÂTISSE	TOTAL			
4204 4604	43437100	M	REAL SEGUIN, MEDECIN												
			5399 GROVEHILL PL H4A 1J8												
1001	43437200		5405-07 GROVEHILL PLACE												
2002			10 61 237-5	3375	10000	3,37500									
3001							2B	1 2B1	30600	81600	112200		T R I		
4203 4603		M	MAURICE RUFFIER DUFRESNE												
			4391 COOLBROOK H4A 3G1												
1001	43437300		5409-11 GROVEHILL PL												
2002			10 61 237-6	3375	10000	3,37500									
3001							2B	1 2B1	30600	84900	115000		T R I		
4201 4601			ALLE GABRIELLE STE MARIE												
4202			5411 GROVEHILL PL H4A 1J8												
4602			ALLE BERNADETTE STE MARIE												
			5411 GROVEHILL PL H4A 1J8												
1001	43437400		5417-19 GROVEHILL PLACE												
2002			10 61 237-7	3375	10000	3,37500									
3001							2B	1 2B1	30600	77900	108500		T R I		
4201 4601		M	MR JOHN VINCELLI												
4202 4602			5417 GROVE HILL H4A 1J8												
			MISS LUCY VINCELLI												
			5417 GROVE HILL H4A 1J8												
1001	43437500		5421-23 GROVEHILL PLACE												
2002			10 61 237-8	3375	10000	3,37500									
3001							2B	1 2B1	30600	77900	108500		T R I		
4202 4602		M	EDOUARD ST LOUIS, VICE PRESIDENT												
			5423 GROVEHILL PL H4A 1J8												
1001	43437600		5429-31 GROVEHILL PLACE												
2002			10 61 237-9	3375	10000	3,37500									
3001							2B	1 2B1	30600	84900	115000		T R I		

CODE	COMpte	EMPLACEMENT - NOM, PROFESSION, RÉSIDENCE						CATEGORIE BA/TERRIT	SCOLAIRE		VALEUR EN DOLLARS			MUNICIPAL	REMARQUES
		DIV. CAD.	CADASTRE	SUBDIVISION	FPCHT	PROFONDEUR	SUPERFICIE		TERR P. C.	TERRAIN	BATISSE	TOTAL			
4201 4601	43437600	Mlle GISELE TREPANIER 5431 GROVEHILL PL H4A 1J8						7F							
1001	43437700	5433-35 GROVEHILL PLACE						12F							
2002		10 61 237-10			3375	10000									
3001								28	1	281	30600	76500	107100	T R 1	
4201 4601		MR GEORGE HAYES, PROFESSEUR 5435 GROVEHILL PL H4A 1J8						1A							
4202 4602		MISS KATHLEEN HAYES, PROFESSEUR 5435 GROVEHILL PL H4A 1J8						3A							
1001	43437800	5441-43 GROVEHILL PLACE						12F							
2002		10 61 P237-11			3350	10000									
2002					3240										
3001								28	1	281	30200	73700	103900	T R 1	
4213 4613		MME JACQUES BOULIANNE (PAULINE MONTPETIT) 5443 GROVEHILL PL H4A 1J8						5F							
1001	43437900	5445-47 GROVEHILL PLACE						12F							
2002		10 61 P237-11			333	10000									
2004		10 61 P237-12			3330	10000									
2004					3290										
2999															
3001								28	1	281	30300	73700	104000	T R 1	
4211 4611		MISS MARY ETHEL PHILLIPS 5445 GROVEHILL PL H4A 1J8						3A							
1001	43438000	5453-55 GROVEHILL PLACE						12F							
2002		10 61 P237-12			106	10000									
2304		10 61 P237-13			3330	10000									
2004					3390										
2999															
3001								28	2	281	30600	79800	110400	T R 1	
4201 4601		YVONGO LTEE 1650 SHERBROOKE O N3H 1C9						CF							
5701 5702		ATT YVON GOYETTE 5453 GROVEHILL PL MONTREAL H4A 1J8													
		MICROFICHE S3 F-15													

CODE	COMPTE	EMPLACEMENT - NOM, PROFESSION, RÉSIDENCE					CATEGORIE BÂTIMENT	SCOLAIRE		VALEUR EN DOLLARS			MUNICIPAL	REMARQUES	
		DIV CAD	CADASTRE	SUBDIVISION	FRONT	PROFONDEUR		SUPERFICIE	TERR.	P. D.	TERRAIN	BÂTISSE			TOTAL
1001 1002	43438100	5457-59 GROVEHILL PL 4115 GIROUSSE AV													
2002 2004 2999		10 61	P237-13		104	10000					7500				
		10 61	237-14		3390	10000					3,37500				
											3,45000				
3001							4A	1	261	31200	89000	120200	T R I		
4204 4604		M JACQUES GARANT, OPTOMETRISTE 5459 GROVEHILL PL H4A 1J8					1F								
7001 7002 7002 7003 7004		AV GIROUARD DEBUT DE DUQUETTE AV 5300 AV DUQUETTE VOIR 4130 BL DECARIE BL DECARIE RUELLE													
1001 1002	43438150	5300 AV DUQUETTE 4136 BL DECARIE													
	V.L.														
2001 2002 2003 2999	A-137980 26-3-85	10 61	204		3000	10000					3,06000				
		10 61	295		3000	10000					3,00000				
		10 61	P206		1237	10000					1,23700				
											7,23700				
3001							3A	1	291	41400	173100	214500	T R I		
4201 4601		M JOSEPH ARCARO 408 10705 MEUNIER H3L 2Z5					1F								
4202 4602		M LORENZO HACHE 408 117 LES ERABLES LAVAL H7R 1A3					1F								
4203 4603 4604 7001		M GABRIEL GASTY TALBOT 202 1096 3030 NICOLE LAVAL H7P 1L1 M. Jacques De St-Jeanville 1096 9595 Bl. Bourso. Pierrefonds H8Y 1R4 DUQUETTE					1F 1F 1F								
1001	43438200	5316-10 AVE DUQUETTE													
2002 2002		10 61	207		3150	15160					4,79300				
						15100									
3001							2B	1	281	25100	89700	114800	T R I		
4204 4304 4604		MME ROLAND MARCEL (MURIELLE BERTHELET DIT BOYER), USUFUITIERE 5318 DUQUETTE H4A 1J4					5F1								
1001	43438300	5322-24 AVE DUQUETTE													
2002 2002		10 61	P209		1500	15200					2,28000				
2004 2004		10 61	208		3000	15180					4,55700				
						15200									
		MICROFICHE 53 G-15													

CERT.	EFF.
36/4/85	30/3/85

CODE	COMPTE	EMPLACEMENT - NOM, PROFESSION, RÉSIDENCE						CATEGORIE BÂTIMENT	SCOLAIRE		VALEUR EN DOLLARS			MUNICIPAL	REMARQUES	
		DIV CAD	CADASTRE	SUBDIVISION	FRONT	PROFONDEUR	SUPERFICIE		TERR P. C.	TERRAIN	BÂTISSE	TOTAL				
4204 4604	43438700 A-138467 28-3-85	PROVINCE DE QUEBEC MINS DE LA VOIRIE 255 BL CREMAZIE E #800 H2M ILS						VF								
1501	43438800	LOT XV DUQUETTE														
2002 3001	A-138467 28-3-85	10 61	214			4,59300	D									
4204 4604		PROVINCE DE QUEBEC MINS DE LA VOIRIE 255 BL CREMAZIE E #800 H2M ILS						VF								
1001	43438900	LOT AV DUQUETTE														
2002 2002 2004 2004 2999	A-138467 28-3-85	10 61	215	3000	15320	4,59900										
					15340											
		10 61	216-1	1500	15340	3,20200										
					15350											
3001						6,90100		68	281	1			1	ED4	204-1	
4204 4604		PROVINCE DE QUEBEC MINS DE LA VOIRIE 255 BL CREMAZIE E #800 H2M ILS						VF								
1001	43439000	LOT AV DUQUETTE														
2002 2004 2006 2999		10 61	216-2				D									
		10 61	P217				D									
		10 61	237-1-1				D									
3001						6,90700		68	281	1			1	ED4	204-1	
4204 4604		PROVINCE DE QUEBEC MINS DE LA VOIRIE 255 BL CREMAZIE E #800 H2M ILS						VF								
1001	43439100	LOT AV DUQUETTE														
2002		10 61	218	3000	9700	2,91000										
3001								68	281	1			1	ED4	204-1	
4204 4604		PROVINCE DE QUEBEC MINS DE LA VOIRIE 255 BL CREMAZIE E #800 H2M ILS						VF								
1001	43439200	LOT AVE DUQUETTE														
2002		10 61	219		85.68 3000 0.00	100.94 9700 97.90										
						1,257.00 2,91000										

VERSO

ANNULÉ

ANNULÉ

CERT. 2785 28385 370

Annulé + porte sur
4343870 et ptie
204-1
porté au
domaine public

CERT. 2785 28385 370

Annulé + porte sur
4343870 et
ptie portée au
domaine public

43438700

4201 La Ville de Montréal - Service de la Section

9FE1

4601 507 Pl. d'Armes #300 H2Y 2W8

Immobilier

CERT.	CC
27-85	283-85

CODE	COMPTÉ	EMPLACEMENT - NOM, PROFESSION, RESIDENCE						CATEGORIE BÂTIMENT	SCOLAIRE		VALEUR EN DOLLARS			MUNICIPAL #	REMARQUES		
		DIV. CAD.	CADASTRE	SUBDIVISION	FRONT	PROFONDEUR	SURFACE		TERR. P.	TERR. C.	TERRAIN	BÂTIMENT	TOTAL		REMARQUES		
3001	43439200							68			9000		9000	06			
4204	A-138467																
4604	28-3-85-																204-3 Partiel au domaine public
1001	43439300							121									
2002																	
3001								28	1	201	20400	82700	103100				
4202								1A									
4602																	
4203								2A									
4603																	
4204								2A									
4604																	
4205								1A									
4605																	
1001	43439400							121									
2002																	
3001								28	1	201	20400	77400	97800				
4201								3F									
4601																	
4202								1F									
4602																	
1001	43439500							121									
2002																	
3001								28	1	201	20400	77700	98100				
4211								3F									
4611																	
1001	43439600							121									
2002																	
3001								28	1	201	20400	84500	104900				
4204								5F									
4604																	
1001	43439700							121									

43439700

43439200

1811

951

4201 Mr. Philip Kodlar

4201 La Ville de Montreal Service de la location

4601 2121 Tupper, #616; H3H 1P2

Immobilier

3A11

4601 507 Pl. d'Armes #300 H2Y 2W8

4202 Mrs Deborah Flemming

CERT.	EFF.
01/1/85	26/9/94

CERT.	EFF.
01/1/85	21/3/89
	24/4/90

CODE	COMPTE	EMPLACEMENT - NOM, PROFESSION, RÉSIDENCE						C	E	L	S	P	C	C	VALEUR EN DOLLARS			MUNICIPAL	REMARQUES	
		DIV. CAD.	CADASTRE	SUBDIVISION	FRONT	PROFONDEUR	SUPERFICIE								CATÉGORIE BÂTIMENT	SCOLAIRE	TERR. P. C.			TERRAIN
2002	43439700	10 61		224	3000	9700	2,91000													
3001																				
4204		MME OLIER NATHIEU (FERNANDE FOISY), INGÉNIEUR																		
4604		5418 AVE DUQUETTE H4A 1J6																		
1001	43439800	5422-24 AVE DUQUETTE																		
2002		10 61		225	3000	9700	2,91000													
3001																				
4202		MME GILLES DUBOIS (MARTINE CHICHA)																		
4602		5424 DUQUETTE H4A 1J6																		
1001	43439900	5430-32 AVE DUQUETTE																		
2002		10 61		226	3000	9700	2,91000													
3001																				
4201		MARC A PERRON, RÉALISATEUR																		
4601		5430 AV DUQUETTE H4A 1J6																		
1001	43440000	5434-36 AV DUQUETTE																		
2002		10 61		227	3000	9700	2,91000													
3001																				
4201		MR RUSSEL ADAMS																		
4601		3615 LORNE #2 H2X 2A8																		
1001	43440100	5442-44 AV DUQUETTE																		
2002		10 61		228	3000	9700	2,91000													
3001																				
4211		M CLAUDE BARBEAU																		
4611		5442 AV DUQUETTE H4A 1J6																		
1001	43440200	5446-48 AVE DUQUETTE																		
2002		10 61		229	3000	9700	2,91000													
3001																				

CODE	COMPTE	EMPLACEMENT - NOM, PROFESSION, RÉSIDENCE					CATEGORIE BÂTIMENT	SCOLAIRE		VALEUR EN DOLLARS			MUNICIPAL	REMARQUES	
		ENV CAD	CADASTRE	SUBDIVISION	FRONT	PROFONDEUR		SUPERFICIE	TERR	P.C.	TERRAIN	BÂTISSE			TOTAL
4204 4604	43440200	MME EMILE DESORMEAUX (AGNES VAILLANCOURT) 5448 DUQUETTE H4A 1J6					5F								
1001	43440300	5454-56 AVE DUQUETTE													
2002		10 61	230												
2004		10 61	231-1												
2006		10 61	232-1												
2008		10 61													
2010		10 61	233-1												
2999						3,00600									
3001								28	1	2B1	20900	73500	94400	T R I	
4201 4601		MME DIANE CARRIERE, ADMINISTRATEUR 5454 DUQUETTE H4A 1J6 5454-56 AVE DUQUETTE 7800 175TH SW Edmonds WA 98020 USA Phone 489 736-11-315					3F								
4602 5701 5702 1001	43440400	5458-60 AVE DUQUETTE													
2002		10 61	231-2	3250	3300	1,07200									
2004		10 61	232-2	3250	3200	1,04000									
2006		10 61	233-2	3250	3200	1,04000									
2999						3,15200									
3001								28	1	2B1	21900	73000	94900	T R I	
4201 4601		MME CHARLES NALKA (MARIE JOSEPH CENDRIER) 5460 DUQUETTE H4A 1J6 4893 Roslyn av H3W 2L4 P122 (11-4-85) am 4486					2F								
1001	43440500	5466-68 AVE DUQUETTE													
2002		10 61	232-3	3250	3200	1,04000									
2004		10 61	233-3	3250	3200	1,04000									
2006		10 61	231-3	3290	3300	1,07200									
2999						3,15200									
3001								28	1	2B1	21900	77900	99800	T R I	
4201 4601 4202		MME MONIQUE GOULET 6522 DES ECORES H2G 2J7 CHRISTIAN TREMBLAY					3F 1F								
1001	43440600	5470-72 AVE DUQUETTE													
2002		10 61	232-4	3400	3200	1,08800									
2004		10 61	231-4	3400	3300	1,12200									
2006		10 61	233-4	3400	3200	1,08800									
2999						3,29800									
3001								28	1	2B1	22900	75600	98500	T R I	

H3440400

IFTI

4301 M. Marcel Marlem

4601 5460 Duquette H4A 1J6

CERT.	REC.	
21/12/66	4/1/67	383

10-11	531-7	3-00	3500	1-10000
10-11	531-7	3-00	3500	1-10000
10-11	531-7	3-00	3500	1-10000

A-5380

10-11	531-5	3-00	3500	1-10000
10-11	531-5	3-00	3500	1-10000
10-11	531-5	3-00	3500	1-10000

10-11	531-1	3-00	3500	1-10000
10-11	531-1	3-00	3500	1-10000
10-11	531-1	3-00	3500	1-10000

CODE	COMPTÉ	EMPLACEMENT - NOM PROFESSION, RESIDENCE					CATEGORIE D'IMMEUBLE	SCOLAIRE		VALEUR EN DOLLARS			MUNICIPAL *	REMARQUES	
		DIV. CAD.	CADASTRIQUE	SUBDIVISION	FRONT	PROFONDEUR		SUPERFICIE	TERR. P. C.	TERRAIN	BÂTISSE	TOTAL			
4204 4604	43440600	MME JOSEPH C F X LUSIGNAN (MARIE C C DESLAURIERS) 5472 AVE DUQUETTE H4A 1J6					5F								
7001 7002 7003		AVE GIROUARD TRAVERSEZ COTE NORD AVE GIROUARD													
1001 1002	43440700	5465 AVE DUQUETTE 4175 GIROUARD													
2002		10 61	283	3500	9800	3,43000									
3001							2B	1	2B1	24000	103500	127500	T R 1		
4211 4611		M THEODORE LALONDE, EMP C T H 5465 AV DUQUETTE H4A 1J7					1F								
1001	43440800	5459-57 AVE DUQUETTE													
2002		10 61	284	3800	9800	3,72400									
3001							2B	1	2B1	26000	92000	118000	T R 1		
4211 4611		MME LEO ALAIN (MARIE ANNE AUBUT) 5459 AV DUQUETTE H4A 1J7					5F								
1001	43440900	5455-53 AVE DUQUETTE													
2002		10 61	285	3250	9800	3,18500									
3001							2B	1	2B1	22200	81700	103900	T R 1		
4204 4604 4205 4605		M LEO HEUNIER, COMPTABLE 5453 AVE DUQUETTE H4A 1J7 M JEAN PIERRE LUSSIER 5455 AV DUQUETTE H4A 1J7					1F 1F								
1001	43441000	5447-45 AVE DUQUETTE													
2002		10 61	286	3250	9800	3,18500									
3001							2B	1	2B1	22200	78100	100300	T R 1		
4201 4601		MME AUREO DUFRESNE-DENONVILLE 5447 DUQUETTE H4A 1J7					5F								
1001	43441100	5443-41 AVE DUQUETTE													
2002		10 61	287	3250	9800	3,18500									

VERS

43441000

1821

4201 No. Jean A. Roby
4601 54450 Augustin H.4A 127

CFR
27385/15-2/15

CODE	COMPTE	EMPLACEMENT - NOM, PROFESSION, RÉSIDENCE						CATEGORIE BÂTIMENT	SCOLAIRE			VALEUR EN DOLLARS			MUNICIPAL *	REMARQUES
		DIV. CAD.	CADASTRE	SUBDIVISION	FROIT	PROFONDEUR	SUPERFICIE		TERR.	P. I. C.	TERRAIN	BÂTISSE	TOTAL			
3001	43441100							28	1	281	22200	77600	99800	T R I		
4201		MME JANINE ANCTIL-FORTIER						2F								
4601		5443 DUQUETTE H4A 1J7														
4202		MME LOUISE PRUD HOMME						3F								
4602		5441 DUQUETTE H4A 1J7														
1001	43441200	5435-33 AVE DUQUETTE						121								
2002		10 61	288		3250	9800						3,18500				
3001							28	1	281	22200	71000	93200	T R I			
4214		MME ANDRE HUG (AUGUSTINE ROGALLE)						BF								
4614		5419 AV DUQUETTE H4A 1J7														
1001	43441300	5431-29 AVE DUQUETTE						121								
2002		10 61	289		3250	9800						3,18500				
3001							28	1	281	22200	72800	95000	T R I			
4214		MME ANDRE HUG (AUGUSTINE ROGALLE)						BF								
4614		5419 AV DUQUETTE H4A 1J7														
1001	43441400	5423-21 AVE DUQUETTE						121								
2002		10 61	290		3250	9800						3,18500				
3001							28	1	281	22200	73500	95700	T R I			
4201		MISS DEBORAH DANOFF						3A								
4601		5423 DUQUETTE H4A 1J7														
1001	43441500	5419-17 AVE DUQUETTE						121								
2002		10 61	291		3250	9800						3,18500				
3001							28	1	281	22200	78800	101000	T R I			
4204		MME ANDRE HUG (AUGUSTINE ROGALLE)						BF								
4604		5419 AV DUQUETTE H4A 1J7														
1001	43441600	5411-09 AVE DUQUETTE						121								
2002	A-151035	10 61	292		3250	9800						3,18500				
3001	30-9-85						28	1	281	22200	80500	102700	T R I			

CODE	COMPTE	EMPLACEMENT - NOM PROFESSION, RESIDENCE						CATEGORIE BÂTIMENT	SCOLAIRE		VALEUR EN DOLLARS			MUNICIPAL	REMARQUES
		DIV. CAD.	CADASTRE	SUBDIVISION	FRONT	PROFONDEUR	SUPERFICIE		TERR.	P.C.	TERRAIN	BÂTISSE	TOTAL		
4201 4601 4202	43441600	MRS LORNA BUCKINGHAM-MC CALLUM 5411 AV DUQUETTE H4A 1J7 <i>Erlak Burnett Buckingham</i>													
5701 5702		<i>alt: Mr. Alex Keith Black et al. 76 Cree av. Scarborough Ontario M1M 1Z8</i>													
1001	43441700	5407-05 AVE DUQUETTE													
2002	A-154017 15-11-85.	10 61 293		3250	9800	3,18500									
3001		VERSO													
4204 4604		M OYILA TETREAU, NOTAIRE 5405 DUQUETTE H4A 1J7													
1001	43441800	5401-5399 AVE DUQUETTE													
2002		10 61 294		3250	9800	3,18500									
3001															
4201 4601		MME LUCILLE JOHNSON-QUINET 4420 MARCIL H4A 2Z8													
1001	43441900	5397-95 AVE DUQUETTE													
2002		10 61 295		3200	9800	3,13600									
3001															
4201 4601 4202		M MARIO BOUTHILLIER 5397 DUQUETTE H4A 1J7 MME LISE MONETTE													
1001	43442000	LOT AVE DUQUETTE													
2002	A-138467 28-3-85	10 61 P187		5.21 30.00	97.46 9800	2,097.00 2,24000									
3001		10 61 P188		0.00 11.14	30.76 32.73	171.00 2,268.00									
4204 4604		PROVINCE DE QUEBEC MINS DE LA VOIRIE 255 BL CRENAZIE E 4800 H2M 1L5													
1001	43442100	LOT AVE DUQUETTE													
2002	A-138467 28-3-85	10 61 188		3000	9800	2,94000									
3001															
4204 4604		PROVINCE DE QUEBEC MINS DE LA VOIRIE 255 BL CRENAZIE E 4800 H2M 1L5													

CERT.	EFF.
0/12/85	30/9/85
	361

CERT.	EFF.
1/3/86	1/9/85
	376

CERT.	EFF.
2/7/85	28/3/85
	370

CERT.	EFF.
2/7/85	28/3/85
	370

204-1
annulé + porté sur
43442000 et plus
porté sur
domaine public

ANNULÉ

4344800

7F11

4201 - Mme Jacqueline Valiquette
4601 - 5386 av. Brodeur H4A 1T3

CERT.	EFF.
5-3-85	28-10-84

43442000

9F51

4201 La Ville de Montreal - Service de la Gestion
Immobilier

4601 507 Pl. d'Armes #300 H2Y 2W8

CERT.	EFF.
2-7-85	28-2-85

43441700

1F12

4201 M. Guy O. Tetrault
4601 20 Llew. David H9S 3L9

3F12

4202 Mlle Denise Tetrault

3F12

4203 Mlle Raymonde Tetrault

3F12

4204 Mlle Michèle Tetrault

CERT.	EFF.
21/2/86	15/11/85

CODE	COMPTE	EMPLACEMENT - NOM, PROFESSION, RÉSIDENCE					CATEGORIE BÂTIMENT	SCOLAIRE		VALEUR EN DOLLARS			MUNICIPAL	REMARQUES	
		DIV. CAD.	CADASTRIQUE	SUBDIVISION	FRONT	PROFONDEUR		SUPERFICIE	TERR.	P. C.	TERRAIN	BÂTISS.			TOTAL
1001	43442200	LOT AVE DUQUETTE													
2002		10 61	189		3000	9800	2,94000								
3001								68	281	1			1	EDN 204-1	
4204		PROVINCE DE QUEBEC MINS DE LA VOIRIE					9F								
4604		255 BL CREMAZIE E #800 H2M ILS													
1001	43442300	LOT AVE DUQUETTE													
2002		10 61	190		3000	9800	2,94000								
3001								68	281	1			1	EDN 204-1	
4204		PROVINCE DE QUEBEC MINS DE LA VOIRIE					9F								
4604		255 BL CREMAZIE E #800 H2M ILS													
1001	43442400	LOT AVE DUQUETTE													
2002		10 61	191		3000	9800	2,94000								
3001								68	281	1			1	EDN 204-1	
4204		PROVINCE DE QUEBEC MINS DE LA VOIRIE					9F								
4604		255 BL CREMAZIE E #800 H2M ILS													
1001	43442500	LOT AVE DUQUETTE													
2002		10 61	192		3000	9800	2,94000								
3001								68	281	1			1	EDN 204-1	
4204		PROVINCE DE QUEBEC MINS DE LA VOIRIE					9F								
4604		255 BL CREMAZIE E #800 H2M ILS													
1001	43442600	LOT AVE DUQUETTE													
2002	A-138404 28-3-85	10 61	193		3000	9800	5,667.00 2,94000								
3001								68	281	1	40000	40000	1	EDN 204-1	
4204		PROVINCE DE QUEBEC MINS DE LA VOIRIE					9F								
4604		255 BL CREMAZIE E #800 H2M ILS													
1001	43442700	LOT AVE DUQUETTE													
2002	A-138404 28-3-85	10 61	194		3000	9800	2,94000								
3001								68	281	1			1	EDN 204-1	

VERSO
pour Cadastre
et dimensions

VERSO

ANNULÉ

CERT.	SP.	R
2785	28385	240

Plu Portie au
domaine public
Plu Portie de
43442700 43443600
43443700

CERT.	SP.	R
2785	28385	240

204-1
annulé - portie au
43442600 et portie
portie au
domaine public

43442600

9EE1

4201 La Ville de Montréal - Service de la location
Immobilière

4601 507 Pl. d'Armenie #300 H2Y 2W5

CERT	EFF
2785	2838
	340

43442600

2002 10 61 P193 14.98 37.51 259.00

0.00 34.63

2004 10 61 P194 30.00 188 2068.00

3.09 96.85

2006 10 61 P195 30.00 1.29 34.00

0.97

2008 10 61 P196 30.00 0.97 24.00

0.65

2010 10 61 P202 25.97 56.93 660.00

0.00 50.80

2012 10 61 P204 32.50 188 2,622.00

1.94 98.87

2999 5,667.00

CERT	EFF
2785	2838
	340

CODE	COMPTE	EMPLACEMENT - NOM, PROFESSION, RESIDENCE					CATEGORIE BÂTIMENT	SCOLAIRE		VALEUR EN DOLLARS			MUNICIPAL	REMARQUES	
		DIV. CAD.	CADASTRE	SUBDIVISION	FRONT	PROFONDEUR		SUPERFICIE	TERR.	P. C.	TERRAIN	BÂTISSE			TOTAL
4204 4604	43442700	PROVINCE DE QUEBEC MINS DE LA VOIRIE 255 CI CREMAZIE F RD00 H2R JL5													
		ANNULÉ													
1001	43442800	5341-39 AV DUQUETTE													
2002 2002		10 61	P195		3000	9691 9785					2,90600				
3001							28	1 2B1	20200	73700	93900	T R 1			
4211 4611 4213 4613		MRS JEREMIAK F CLIFFORD (ELLEN LOUGHNANE) 5341 AV DUQUETTE H4A 1J5 MR MICHAEL LOUGHNANE 75 W BL PAISLEY #1712 MISSISSAUGA ONTARIO					8A 1R	1 2							
1001	43442900	5337-35 AVE DUQUETTE													
2002 2002		10 61	P196		3000	9703 9735					2,91600				
3001							28	1 2B1	20400	69300	89700	T R 1			
4201 4601 4202 4203 4603		M CHRISTIAN BOURDACHE 258 5335 DUQUETTE H4A 1J5 MME LOUISE PROVOST-BOURDACHE 258 MME SIMONE FONT-BOURDACHE 508 3059 CH BEDFORD H35 1G3					1F 2F 3F	1 1 1							
1001	43443000	5331-29 AVE DUQUETTE													
2002		10 61	197		3000	9800					2,94000				
3001							28	1 2B1	20500	69200	89700	T R 1			
4204 4604 4205 4605 4206 4606		M JEAN G CASIMIR 258 5331 AV DUQUETTE H4A 1J5 MME JEAN G CASIMIR (JULIENNE RIVDIRA 258) 5331 AV DUQUETTE H4A 1J5 MME HELENE RIVDIRA 508 5331 AV DUQUETTE H4A 1J5					1F 2F 3F	1 1 1							
1001	43443100	5327-25 AVE DUQUETTE													
2002		10 61	198		3000	9800					2,94000				
3001							28	1 2B1	20500	69200	89700	T R 1			
4211 4611		MR GEORGE KURKTSCHI, DRAFTSMAN 5325 AV DUQUETTE H4A 1J5					1R	1							

CODE	COMPTE	EMPLACEMENT - NOM, PROFESSION, RÉSIDENCE						CATEGORIE BÂTIMENT	SCOLAIRE		VALEUR EN DOLLARS			MUNICIPAL	REMARQUES	
		DIV. CAD.	CADASTRE	SUBDIVISION	FRONT	PROFONDEUR	SUPERFICIE		TEAR.	F. C.	TERRAIN	BÂTISSE	TOTAL			
1001	43443200	5321-19 AV DUQUETTE						12								
2002	A 145857 3-7-85	10 61	P202		070	3300										
2002					080											
2004		10 61	199		3190	9800										
2006		10 61	P201		030	3300										
2006					IRR											
2008		10 61	P200		IRR	3200										
2008					1900											
2999						3,13100										
3001																
4201		MME ROSELYNE DELOGE						28	1	281	21900	72200	94100	T R I		
4601		5321 AV DUQUETTE H4A 1J5														
4202		M JEAN PIERRE LE BOUAR														
7001		BL DECARIE														
7002		DEBUT DE BRODEUR AV														
7003		BL DECARIE														
7004		5306 AV BRODEUR VOIR 4200 BL DECARIE														
1001	43443300	5312-14 AVE BRODEUR						12								
2002		10 61	258		3250	9800										
3001																
4201		MR ALBERT KINGSTON, ENGINEER						28	1	281	22200	81300	103500	T R I		
4601		5314 BRODEUR H4A 1H9														
1001	43443400	5320-22 AV BRODEUR						12								
2002		10 61	259		3250	9800										
3001																
4204		MME SIMONE GUERTIN						28	1	281	22200	69700	91900	T R I		
4604		5320 AV BRODEUR H4A 1H9														
4207		MME ANDRE DUELLET (BERTHE GUERTIN)														
4607		5320 AV BRODEUR H4A 1H9														
1001	43443500	5324-26 AVE BRODEUR						12								
2002		10 61	260		3250	9800										
3001																
4211		MRS ANDREW SANTABAENA (DOROTHY L O SILVA)						28	1	281	22200	94900	117100	T R I		
4611		5326 AV BRODEUR H4A 1H9														
1001	43443600	LOT AVE BRODEUR														

VERSO

B. de R. 85-17-3000
Q. 14-11-86 Lot 360

43443200

1511

4201 Mr Robert Wolman

4601 5219 Dr. Duquette H4A N5
F122 (5030) 112/85 pg

DEPT	NO	3/3
888	3789	

CODE	COMPTÉ	EMPLACEMENT - NOM, PROFESSION, RÉSIDENCE						CATEGORIE BÂTIMENT	SCOLAIRE		VALEUR EN DOLLARS			MUNICIPAL	REMARQUES	
		DIV. CAD.	CADASTRE	SUBDIVISION	FRONT	PROFONDEUR	SUPERFICIE		TERR. P. C.	TERRAIN	BÂTISSE	TOTAL				
2002	43443200	10 61	261		3250	9800	3,18500									
2004	A 138467	10 61	P195		IRR	IRR	700									
2006		10 61	P196		IRR	IRR	2400									
2999	28-3-85						3,21600									
3001								6B	2B1	1			1 E04	204-1	ANNULÉ	
4204		PROVINCE DE QUEBEC MINS DE LA VOIRIE														
4604		255 BL CREMAZIE E #800 H2M ILS														
1001	43443700	LOT AVE BRODEUR														
2002	A 138467	10 61	262		3250	9800	3,18500									
2004	28-3-85	10 61	P195		IRR	IRR	2700									
2999							3,21200									
3001								6B	2B1	1			1 E04	204-1	ANNULÉ	
4204		PROVINCE DE QUEBEC MINS DE LA VOIRIE														
4604		255 BL CREMAZIE E #800 H2M ILS														
1001	43443800	LOT AVE BRODEUR														
2002		10 61	263		3250	9800	3,18500									
3001								6B	2B1	1			1 E04	204-1		
4204		PROVINCE DE QUEBEC MINS DE LA VOIRIE														
4604		255 BL CREMAZIE E #800 H2M ILS														
1001	43443900	LOT AVE BRODEUR														
2002		10 61	264		3250	9800	3,18500									
3001								6B	2B1	1			1 E04	204-1		
4204		PROVINCE DE QUEBEC MINS DE LA VOIRIE														
4604		255 BL CREMAZIE E #800 H2M ILS														
1001	43444000	LOT AVE BRODEUR														
2002		10 61	265		3250	9800	3,18500									
3001								6B	2B1	1			1 E04	204-1		
4204		PROVINCE DE QUEBEC MINS DE LA VOIRIE														
4604		255 BL CREMAZIE E #800 H2M ILS														
1001	43444100	LOT AVE BRODEUR														

CODE	COMPTE	EMPLACEMENT - NOM, PROFESSION, RÉSIDENCE					CATEGORIE BÂTIMENT	SCOLAIRE		VALEUR EN DOLLARS			MUNICIPAL	REMARQUES		
		DIV. CAD.	CADASTRE	SUBDIVISION	FRONT	PROFONDEUR		SUPERFICIE	TERR.	P. C.	TERRAIN	BÂTISSE			TOTAL	
2002	43444100	10 61	266		3250	9800	3,18500									
3001																
4204		PROVINCE DE QUEBEC MINS DE LA VOIRIE														
4604		255 BL CREMAZIE E #800 H2M ILS														
1001	43444200	LOT AVE BRODEUR														
2002		10 61	267		3250	9800	3,18500									
3001																
4204		PROVINCE DE QUEBEC MINS DE LA VOIRIE														
4604		255 BL CREMAZIE E #800 H2M ILS														
1001	43444300	LOT AVE BRODEUR														
2002	A 138467 28-3-85	10 61	P268		11.71 3250 7.58	IRR 9800 99.35	2,053.00 3,185.00									
3001																
4204		PROVINCE DE QUEBEC MINS DE LA VOIRIE														
4604		255 BL CREMAZIE E #800 H2M ILS														
1001	43444400	5380-82 AVE BRODEUR														
2002		10 61	269		3250	9800	3,18500									
3001																
4201		RENE CUSSON, PROFESSEUR														
4601		5380 AV BRODEUR H4A 1J3														
1001	43444500	5384-86 AVE BRODEUR														
2002		10 61	270		3300	9800	3,23400									
3001																
4201		MME JEAN BOULANGER (JACQUELINE VALIQUETTE)														
4601		5386 BRODEUR H4A 1J3														
1001	43444600	5394-96 AVE BRODEUR														
2002		10 61	271		3300	9800	3,23400									
3001																

CERT.	REV.
2785	28385370

VERS

14000
14000
66
204-1
Sur Pontis au
domaine public

4344300

1201 La Ville de Montreal Service de la Gestion
Immobiliere
4601 507 Pl. d'Armes #300 H2Y 2W8

9FE1

CERT.	EFF.	R.
27/16	01/15	3/40

CODE	COMpte	EMPLACEMENT - NOIA, PROFESSION, RÉSIDENCE						CATEGORIE BÂTIMENT	SCOLAIRE		VALEUR EN DOLLARS			MUNICIPAL	REMARQUES	
		DIV. CAD.	CADASTRE	SUBDIVISION	FRONT	PROFONDEUR	SUPERFICIE		TERR.	P. C.	TERRAIN	BÂTISSSE	TOTAL			
4202 4602 4203 4603	43444600	Mlle JULIENNE LACOURSIÈRE, ADMINISTRATRICE 539A AV BRODEUR H4A 1J3						3F								
1001	43444700	5398-5400 AVE BRODEUR						123								
2002		10 61		272	3300	9800										
3001								28	1	281	22700	72800	95500	T R I		
4204 4604		Mlle DENYSE ARCHAMBAULT 5400 BRODEUR H4A 1J3						3F								
1001	43444800	5408-10 AVE BRODEUR						123								
2002		10 61		273	3300	9800										
3001								28	1	281	22700	72800	95500	T R I		
4204 4604		MR LEMPI S KANERVA 5408 BRODEUR H4A 1J3						1A								
1001	43444900	5412-14 AVE BRODEUR						123								
2002		10 61		274	3300	9800										
3001								28	1	281	22700	72800	95500	T R I		
4201 4601		MR PATRICK JOSEPH MASTERSON, TEACHER 5414 AV BRODEUR H4A 1J3						1A								
1001	43445000	5422-24 AVE BRODEUR						123								
2002		10 61		275	3300	9800										
3001								28	1	281	22700	72800	95500	T R I		
4201 4601 4202		MME ALICIA RIONDA-PALACIO 5422 AV BRODEUR H4A 1J3 M FRANCESCO PALACIO						2F 1F								
1001	43445100	5426-28 AVE BRODEUR						123								
2002		10 61		276	3300	9800										
3001								28	1	281	22700	72800	95500	T R I		

CODE	COMPTE	EMPLACEMENT - NOM, PROFESSION, RÉSIDENCE					CATEGORIE BÂTIMENT	SCOLAIRE		VALEUR EN DOLLARS			MUNICIPAL	REMARQUES	
		DIV. CAD.	CADASTRE	SUBDIVISION	FRONT	PROFONDEUR		SUPERFICIE	TERR. P.C.	TERRAIN	BÂTISSE	TOTAL			
4201 4601 4202 4602	43445100	M. HOVSEP JOVSEP KEDRHADZIAN 5426 BRODEUR H4A 1J3 MME HOVSEP JOVSEP KEDRHADZIAN (HELENE H. LEBEAU) 5426 BRODEUR H4A 1J3					1F 5F								
1001 2002 3001	43445200 A-40389 24-7-85	5434-36 AV BRODEUR 10 61 277 3300 9800 3,23400					122 28								
4201 4601		M. RAXON GUARDIA 4026 AV VENDOME H4A 3N1 VERSO					1F								
1001 2002 3001	43445300	5438-90 AV BRODEUR 10 61 278 3300 9800 3,23400					122 28								
4211 4611 4212 4612		MR CHRISTOPHER GIBB CARSLY 184 CH COTE ST ANTOINE MRS HUGH GLASSFORD (MARY MARCIA TAGGART) WESTMONT					1A 5A								
5701 5702		ATT MRS MARY GLASSFORD 1321 SHERBROOKE O #C-60 H3G 1J4													
1001 2002 3001	43445400	5446-48 AVE BRODEUR 10 61 279 3300 9800 3,23400					122 28								
4204 4604		MME JEAN P JACOB (CECILE LAHY) 5446 BRODEUR H4A 1J3 9565 Ave Royale H4A 2M9 4363 F1222 (24-8-84) VB # 3961 F1222 + 4363 26-11-85					5F								
1001 2002 2002 3001	43445500	5450-52 AVE BRODEUR 10 61 280 3325 9800 3,25100 3310					122 28								
4201 4601 4202 4602		Mlle LOUISE BERGERON 5450 BRODEUR H4A 1J3 MME HARMELLE COMEAU-BERGERON 5452 BRODEUR H4A 1J3					3F 2								
1001	43445600	5460-62 AVE BRODEUR					122								

43445200

SF21

4201 Mlle Marie-Claude Piquette
4601 5434 av. Brodeur H4A 1J3

ANNULÉ

CERT.	EPS.	
21/11/84	23/11/84	

43445200

IF21

4201 M. Billaud de la Roche
4601 4382 Beaconsfield av. H4A 2H6
5434 Brodeur H4A 1J3 (1122) (5060) 1812899 SF21
4202 Mlle Cecile Rodriguez

CERT.	EPS.	3553
26/11/85	21/11/85	

ANNULÉ

CODE	COMPTE	EMPLACEMENT - NOM, PROFESSION, RÉSIDENCE						CATEGORIE BÂTIMENT	SCOLAIRE		VALEUR EN DOLLARS			MUNICIPAL	REMARQUES	
		DIV. CAD.	CADASTRE	SUBDIVISION	FRONT	PROFONDEUR	SUPERFICIE		SCOLAIRE	TERR. P. C.	TERRAIN	BÂTISSÉ	TOTAL			
2002	43445600	10 61		281	3300	9800	3,23400									
3001								28	1	281	22700	77000	99700	T R I		
4204		MME ADOLPHE FORTIER (AIMEE DECARY)						BF								
4604		5460 AV BRODEUR H4A 1J3														
1001	43445700	5464-66 AVE BRODEUR						122								
1002	A-136453	4251 AVE GIROUARD														
2002	29-2-25	10 61		282	3500	9800	3,43000									
3001								28	1	281	24000	90300	114500	T R I		
4201		M FRANCOIS GENDRON						1F								
4601		5466 BRODEUR H4A 1J3														
4202		MME FRANCOIS GENDRON (HUGUETTE DENERY)						2F								
4602		5466 BRODEUR H4A 1J3														
7001		AVE GIROUARD														
7002		TRAVERSEZ														
7003		AVE GIROUARD														
1001	43445800	5469-67 AVE BRODEUR						122								
2002		10 61		257	3100	9330	2,89500									
2002					3075	9310										
3001								28	1	281	20200	76200	96400	T R I		
4204		MME MAURICE CUSSON (JACQUELYNE DESHARRAIS)						BF								
4604		5469 AV BRODEUR H4A 1J2														
1001	43445900	5465-63 AV BRODEUR						122								
2002		10 61		256	3100	9340	2,89500									
2002					3075	9310										
3001								28	1	281	20200	71600	91800	T R I		
4201		MRS ISABELLA FORD-MACDONALD						2A								
4601		217 ROSELEY ROAD MONTREAL WEST H4X 1K1 150 BROADWAY St. Montreal Ouest H4X 1K9 F102A (24-8-84) V3 # 3961														
1001	43446000	5457-55 AVE BRODEUR						122								
2002	A-136002	10 61		255	3100	9340	2,89500									
2002	15-2-85				3075	9310										
3001								28	1	281	20200	71600	91800	T R I		

43445700

3.F.I.I

4201 Gille, Huguette Demers 67%

4601 5446 Boudoux HVA 113

1.F.I.I

4202 H. Franoux Boudoux 33%

CERT.	EFF.
26/1/85	26/1/85

CODE	COMPTE	EMPLACEMENT - NOM PROFESSION, RÉSIDENCE						C	C	C	C	C	C	C	C	C	C	C	REMARQUES
		LEV CAD	CADASTRE	SUBDIVISION	FRONT	PROFONDEUR	SUPERFICIE												
4201 4201 4202 4602	43446000	M RICHARD J VELLA 5457 AV BRODEUR H4A 1J2 Mlle NADIA VELLA 5457 Brodeur H4A 1J2																	CERT 27-3-85
1001 2002 2002 3001 4202 4602	43446100	5453-51 AVE BRODEUR 10 61 254 3100 9340 2,89500 3075 9310																	
1001 2002 2002 3001 4201 4601	43446200	M FERNAND RIOUX, FONCTIONNAIRE 5451 BRODEUR H4A 1J2 5445-43 AVE BRODEUR 10 61 P253 3060 9340 2,83700 3080																	
1001 2002 2002 2999 3001 4201 4601	43446300	MME ANNETTE PICARD-DUHAMEL 5445 AV BRODEUR H4A 1J2 5441-39 AVE BRODEUR 10 61 252 3100 9340 2,89500 10 61 P253 060 9340 5800 2,95300																	
1001 2002 3001 4201 4601	43446400	M CLAUDE BLAIN, DIRECTEUR GENERAL 5439 AV BRODEUR H4A 1J2 5433-31 AVE BRODEUR 10 61 251 3100 9340 2,89500																	
1001 2002 2002 3001 4211 4611	43446500	M PAUL EUGENE DOYON, MUSICIEN 5433 BRODEUR H4A 1J2 5429-27 AVE BRODEUR 10 61 250 3100 9340 2,89700 9350																	
1001 2002 2002 3001	43446600	MICROFICHE 53 1-16																	

CODE	COMPTÉ	EMPLACEMENT - NOM, PROFESSION, RÉSIDENCE						CATEGORIE BÂTIMENT	SCOLAIRE		VALEUR EN DOLLARS			MUNICIPAL	REMARQUES	
		DIV. CAD.	CADASTRE	SUBDIVISION	FRONT	PROFONDEUR	SUPERFICIE		TEAR	P. C.	TERRAIN	BÂISSE	TOTAL			
4201 4601	43446500	MME REAL LESPERANCE 5427 AV BRODEUR H4A 1J2 5427 Av Brodeur H4A 1J2 (24.1.84) V3 3961						BF								
1001	43446600	5421-19 AVE BRODEUR														
2002 2002		10 61	249		3100	9350 9360										
3001								28	1	281	20200	73700	93900	T R I		
4204 4604		MME KIECZYSLAW BARTKOBIAK, GERANT 5421 BRODEUR H4A 1J2														
1001	43446700	5417-15 AVE BRODEUR														
2002 2002		10 61	248		3100	9360 9365										
3001								28	1	281	20200	73700	93900	T R I		
4211 4611		MME PAULINE SURPRENANT 5415 AV BRODEUR H4A 1J2														
1001	43446800	5407-05 AVE BRODEUR														
2002 2002		10 61	130		3000	9365 9370										
3001								28	1	281	19600	72300	91900	T R I		
4211 4611		MME PAUL MICHEL BOULANGER (NICHELE PAQUETTE) 5407 AVE BRODEUR H4A 1J2 5405 11020 (13.10.84) ac.														
1001	43446900	5403-01 AVE BRODEUR														
2002 2002		10 61	131		3000	9370 9380										
3001								28	1	281	19600	68500	88100	T R I		
4202 4602 4203		MME CLAUDE LANGLOIS, JOURNALISTE 5401 AVE BRODEUR H4A 1J2 MME EVELYNE ABITBOU														
1001	43447000	5395-93 AVE BRODEUR														
2002 2002		10 61	132		3000	9330 9370										
3001								28	1	281	19600	70200	89800	T R I		
		MICROFICHE 53 J-16														

CODE	COMPTE	EMPLACEMENT - NOM, PROFESSION, RÉSIDENCE							CATEGORIE BÂTIMENT	SCOLAIRE		VALEUR EN DOLLARS			MUNICIPAL	REMARQUES
		DIV. CAD.	CADASTRE	SUBDIVISION	FRONT	PROFONDEUR	SUPERFICIE	TERR.		P.C.	TERRAIN	BÂTISSÉ	TOTAL			
4201 4601	43447000	MME MARGUERITE BARTIL-MC CARRON 8064 DE TERREBONNE H4A 1B9						8F	1							
1001	43447100	5391-89 AVE BRODEUR							121							
2002 2002		10 61 133		3000	9390 9320	2,82700										
3001								28	1 281	19600	74600	94400	T R I			
4204 4604		MME PAUL ROBIN (YVONNE GAGNON) 3495 DE LA MONTAGNE #105 H3G 2A5						8F	1							
5701 5702		ATT TRUST GENERAL DU CANADA 909 DORCHESTER O H3B 2G7														
1001	43447200	5383-81 AVE BRODEUR							121							
2002 2002		10 61 134		3000	9320 9340	2,83200										
3001								28	1 281	19800	75100	94900	T R I			
4211 4611		MME RAYMOND BARETTE (FRANCOISE BECOTTE) 5383 AV BRODEUR H4A 1J2						5F	1							
1001	43447300	5379-77 AV BRODEUR							121							
2002 2002		10 61 135		3000	9440 9500	2,84400										
3001								28	1 281	19000	74600	94400	T R I			
4201 4601 4203 4603		MR DANIEL KENNEDY 5377 BRODEUR H4A 1J2 MISS ADELE BELANGER 5379 BRODEUR H4A 1J2						8F 8A	1 1							
1001	43447400	5371-69 AVE BRODEUR							121							
2002 2002		10 61 136		3000	9500 9540	2,85600										
3001								28	1 281	20000	76200	96200	T R I			
4202 4602		MRS ALTHEA NOUNENMAN RUSSELL 5371 BRODEUR H4A 1J2						2A	2							
1001	43447500	5367-65 AVE BRODEUR							121							
		MICROFICHE 53 K-14														

CODE	COMPTE	EMPLACEMENT - NOM, PROFESSION, RÉSIDENCE					CATEGORIE BÂTIMENT	SCOLAIRE		VALEUR EN DOLLARS			MUNICIPAL	REMARQUES		
		DIV. CAD.	CADASTRE	SUBDIVISION	FRONT	PROFONDEUR		SUPERFICIE	TERR.	TERR. P. C.	TERRAIN	BÂTISSÉ			TOTAL	
2002 2002	43447500	10 61	247		3000	9540 9570	2,86600									
3001								2B	1	2B1	20000	76200	96200	T R		
4204 4604		MME ROSARIO PILON (MADELEINE MORENCY) 5367 AVE BRODEUR H4A 1J2					5F	1								
1001	43447500	LOT AVE BRODEUR														
2002 2002	A-138467 28-3-85	10 61	246		3000	9570 9610	2,87700									
3001								6B	2B1	1				1 E04		
4204 4604		PROVINCE DE QUEBEC MINS DE LA VOIRIE 255 BL CREMAZIE E 4800 H2M 1L5					9F	1								
1001	43447700	LOT AVE BRODEUR														
2002 2002	A-138467 28-3-85	10 61	245		3000	9610 9660	2,87000									
3001								6B	2B1	1				1 E04		
4204 4604		PROVINCE DE QUEBEC MINS DE LA VOIRIE 255 BL CREMAZIE E 4800 H2M 1L5					9F	1								
1001	43447200	LOT AVE BRODEUR														
2002 2004 2999	A-138467 28-3-85	10 60 10 61	11 244		780 1100	9480 9485	71100 2,19100 2,90200									
3001								6B	2B1	1				1 E04		
4204 4604		PROVINCE DE QUEBEC MINS DE LA VOIRIE 255 BL CREMAZIE E 4800 H2M 1L5					9F	1								
1001	43447500	LOT AVE BRODEUR														
2002 2002 2004 2004 2999		10 61 10 60	243 12		3000 3000	195 195 9495 9485	5800 2,64700 2,90500									
3001								6B	2B1	1				1 E04	204-1	

CODE	COMPTE	EMPLACEMENT - NOM, PROFESSION, RÉSIDENCE						CATEGORIE BÂTIMENT	SCOLAIRE		VALEUR EN DOLLARS			MUNICIPAL *	REMARQUES	
		DIV. CAD.	CADASTRE	SUBDIVISION	FRONT	PROFONDEUR	SUPERFICIE		P.	C.	TERRAIN	BÂTISSSE	TOTAL			
4204 4604	43447900	PROVINCE DE QUEBEC MINS DE LA VOIRIE 255 BL CREMAZIE E #800 M2M ILS						9F	1							
1001	43448000	LOT AVE BRODEUR														
2002		10 60		13	3500	9495										
2002						9510										
2004		10 61		241-1	150	150					200					
2004						147										
2006		10 60		14-1	150	9510					19100					
2006						433										
2008		10 61		242	3500	175					5700					
2008						150										
2999											3,57500					
3001									68	281	1			1	E04 204-1	
4204 4604		PROVINCE DE QUEBEC MINS DE LA VOIRIE 255 BL CREMAZIE E #800 M2M ILS						9F	1							
1001	43448100	LOT AVE BRODEUR														
2002		10 61		241-2	2750	130					3900					
2002						149										
2004		10 60		14-2	2750	7792					2,56800					
2004						2467					1718					
2006		10 61		241-1	1000	122					1300					
2006						130										
2008		10 60		15-1	1000	9520					95200					
2999											3,57200					
3001									68	281	1			1	E04 204-1	
4204 4604		PROVINCE DE QUEBEC MINS DE LA VOIRIE 255 BL CREMAZIE E #800 M2M ILS						9F	1							
1001	43448200	LOT AVE BRODEUR														
2002		10 61		240-2	1900	110					2200					
2002						123										
2004		10 60		15-2	1900	9525					1,81100					
2004		10 61		239-1	1900	110					2200					
2006						123										
2008		10 60		16-1	1841	9544					1,75700					
2008						9525										
2010		10 60		P16-2	580	2089					12100					
2999											3,73300					
3001									68	281	1			1	E04 204-1	
4204 4604		PROVINCE DE QUEBEC MINS DE LA VOIRIE 255 BL CREMAZIE E #800 M2M ILS						9F	1							

CODE	COMPTE	EMPLACEMENT - NOM, PROFESSION, RÉSIDENCE						CATEGORIE BÂTIMENT	SCOLAIRE		VALEUR EN DOLLARS			MUNICIPAL	REMARQUES	
		DIV CAD	CADASTRE	SUBDIVISION	FRONT	PROFONDEUR	SUPERFICIE		TERR	P. C.	TERRAIN	BÂTISSE	TOTAL			
4201 4601	43448600	GUGLIELMO CANCI 1032 HARVARD AV H4A 247						1F								
1001	43448700	961-63 OLD ORCHARD AVE						4201								
2002		10 177		42	2500	9000	2,25000									
3001								2B	1	2B1	11600	28300	39900	T R I		
4211 4611		MME WILLIAM THOMAS LEAVENS (ROSE ANNA ROY) 961 OLD ORCHARD AV H4A 3A3						BF								
1001	43448730	967-971 OLD ORCHARD AVE						4201								
2002	A-149505 3-9-85.	10 177		P43	1875	9000	1,68800									
3001								2C	1	2B1	8700	19600	28300	T R I		
4202 4602		M HUGO DUCROS 971 OLD ORCHARD H4A 3A3 <i>7429 Champlain Drive Warrington, Mass. Post 459</i> <i>7570 Buxton Har 264</i> <i>F1200 (29/3/84) La Hall</i> <i>F1200 = 4683 - 87 milles</i>						1F								
1001	43448760	973-975 OLD ORCHARD AVE						4201								
2002		10 177		P44	1875	9000	1,68800									
2004		10 177		P43	625	9000	56200									
2999							2,25000									
3001								2B	1	2B1	11600	24400	36000	T R I		
4204 4604		M RAYMOND BOUTIN, SERREPREINS 6540 ST JACQUES O H4B 1V8						1F								
1001	43448850	979-81-83 OLD ORCHARD						4201								
2002		10 177		P44	625	9000	56200									
2004		10 177		45	2500	9000	2,25000									
2999							2,81200									
3001								2C	1	2B1	14600	25400	40000	T R I		
4201 4601		M MAUZA ARSENEAU 5763 GLENARDEN H4B 2A5						1F								
1001	43448900	985-89 OLD ORCHARD AVE						4201								
2002		10 177		46	2500	9000	2,25000									
3001								2C	1	2B1	11600	24400	36000	T R I		

43-448730

1F11

4201 M. Ruzdicki Zuzeski

4601 2051 Cyllor av. H4A 2H3

2F11

4002 Marie Safara Skawer

CBHY	REF
15/11/85	3/19/85
356	

CODE	COMPTE	EMPLACEMENT - NOM, PROFESSION, RÉSIDENCE						CATEGORIE BÂTIMENT	SCOLAIRE		VALEUR EN DOLLARS			MUNICIPAL	REMARQUES	
		DIV. CAD.	CADASTRE	SUBDIVISION	FRONT	PROFONDEUR	SUPERFICIE		TERR P. C.	TERRAIN	BÂTISSE	TOTAL				
4203 4603	43448900	M SALVATORE BERTUCCI, BOUCHER 617 HIBERNIA H3K 2T3 485 Old Orchard H4H 3A3 P022 (15-2-85) ann 4361						3F								
1001	43449000	991-95 OLD ORCHARD AVE						202								
2002		10 177	47		2500	9000										
3001							2C	1 2B1	11600	26100	37700		T R I			
4201 4601		MISS MARRIE J ALLEN 3021 DELISLE H4C 1M8						3A								
5701 5702		ATT MASSE & GAUTHIER INC 5504 AV VERDUN VERDUN H4H 1K9														
1001	43449100	997-99 OLD ORCHARD AVE						202								
2002		10 177	48		2500	9000										
3001							2B	1 2B1	11600	25200	36800		T R I			
4201 4601		Mlle SUZANNE BARBEAU 999 AV OLD ORCHARD H4A 3A3						3F								
1001	43449200	1003-05 OLD ORCHARD AV						202								
2002		10 177	49		2500	9000										
3001							2B	1 2B1	11600	23700	35300		T R I			
4211 4611		M ADAMO TROLI, JOURNALIER 6893 BAILY H4V 1A5						3F								
1001	43449300	1009-13 OLD ORCHARD AVE						202								
2002		10 177	50		2500	9000										
3001							2C	1 2B1	11600	19900	31500		T R I			
4204 4604		M SALVATORE PERCIBALLI 1013 OLD ORCHARD H4A 3A3						3F								
1001	43449400	1017-19 OLD ORCHARD AV						202								
2002		10 177	51		2500	9000										
3001							2B	1 2B1	11600	67600	79200		T R I			

CODE	COMFTE	EMPLACEMENT - NOM PROFESSION RÉSIDENCE						CATEGORIE BÂTIMENT	SCOLAIRE		VALEUR EN DOLLARS			MUNICIPAL	REMARQUES
		DIV. CAD.	CADASTRE	SUBDIVISION	FRONT	PROFONDEUR	SUPERFICIE		TERR.	P. C.	TERRAIN	BÂTISSE	TOTAL		
4201 4601	43449400	MR KHALID CHAUDHRY													
		1000 OXFORD AV H4A 2X4													
1001	43449500	1023 OLD ORCHARD AVE						201							
2002		10 177 52			2500	9000									
3001								20	1 2B1	11600	35400	47000	T R 1		
4201 4601		RAYMOND SEGUIN													
		3307 ELIZABETH ST HUBERT H4T 3A9 <i>5325 Auguste H4A 1S7</i>													
4202 4602		JEAN GUY SEGUIN													
		712 RUELLE VERDUN H4G 2T1													
4203 4603		DONALD SEGUIN													
		164 GORDON VERDUN H4G 2R3													
4204 4604		MME DIANE SEGUIN-LEMIRE													
		6992 DES ECORES H2E 2V8													
1001	43449600	1029-31 OLD ORCHARD AVE													
2002		10 177 53			2500	9000									
3001								20	1 2B1	11600	35400	47000	T R 1		
4204 4604		MRS PETER POSZYNAJ (PEARL POTISZAK)													
		1031 OLD ORCHARD AVE H4A 3A3													
1001	43449700	1035-37 OLD ORCHARD AVE													
2002		10 177 54			2500	9000									
3001								20	1 2B1	11600	33900	45500	T R 1		
4215 4615		GIUSEPPE BERTUCCI													
		1035 OLD ORCHARD AV H4A 3A3 <i>5769 Farnside, Cote St-Luc, H4W 2A6</i>													
4216 4616		MME GIUSEPPE BERTUCCI (ROSA NARDI)													
		1035 OLD ORCHARD AV H4A 3A3 <i>5769 Farnside, Cote St-Luc, H4W 2A6</i>													
1001	43449800	1039-41 OLD ORCHARD AVE													
2002		10 177 55			2500	9000									
3001								20	1 2B1	11600	33900	45500	T R 1		
4215 4615		GIUSEPPE BERTUCCI													
		1041 OLD ORCHARD AV H4A 3A3 <i>5769 Farnside, Cote St-Luc, H4W 2A6</i>													
4216 4616		MME GIUSEPPE BERTUCCI (ROSA NARDI)													
		1041 OLD ORCHARD AV H4A 3A3 <i>5769 Farnside, Cote St-Luc, H4W 2A6</i>													
1001	43449850	1047-45 OLD ORCHARD AV													

CODE	COMPTE	EMPLACEMENT - NOM, PROFESSION, RÉSIDENCE						CATEGORIE BÂTIMENT	SCOLAIRE		VALEUR EN DOLLARS			MUNICIPAL	REMARQUES	
		DIV. CAD	CADASTRE	SUBDIVISION	FRONT	PROFONDEUR	SUPERFICIE		TERR.	P. C.	TERRAIN	BÂTISSE	TOTAL			
2002	43449850	10 177	56		2500	9000	2,25000									
3001								28	1	281	11600	77900	89500	T R I		
4201		M FRANCESCO RAMACIERI														
4601		1047 OLD ORCHARD H4A 3A3														
4202		M VINCENZO CIAMPINI														
4602		839 GOLDBURN GREENFIELD PARK														
1001	43449900	1055-57 OLD ORCHARD AV														
2002		10 177	57		2500	9000	2,25000									
3001								28	1	281	11600	76600	88200	T R I		
4201		M SALVATORE ISABELLA														
4601		1055 OLD ORCHARD H4A 3A3														
7001		RUELLE														
1001	43449920	1063-67 OLD ORCHARD														
2002		10 177	477		2979	8766	2,61700									
2002					2992											
2004		10 177	P476		016	4495	800									
2999							2,62500									
3001								28	1	281	13600	104500	118100	T R I		
4201		M GIOVANNI SABATINI														
4601		6015 CH UPPER LACHINE H4A 2C3														
1001	43449930	1073-77 OLD ORCHARD														
2002		10 177	476		IRR	IRR	3,21700									
2002					5977	9751										
3001								28	1	281	16700	99100	115800	T R I		
4201		M LEONARDO DI IORIO														
4601		1077 OLD ORCHARD H4A 3A3														
4202		M LLE ROSARIA DI STEFANO														
4602		1077 OLD ORCHARD H4A 3A3														
1001	43449940	1083-87 OLD ORCHARD														
2002		10 177	475		6158	9751	5,08200									
2002					4268	9934										
3001								28	1	281	26100	104200	130300	T R I		

CODE	COMPTE	EMPLACEMENT - NOM, PROFESSION, RÉSIDENCE						CATEGORIE BÂTIMENT	SCOLAIRE		VALEUR EN DOLLARS			MUNICIPAL	REMARQUES
		DIV. CAD.	CADASTRE	SUBDIVISION	FRONT	PROFONDEUR	SUPERFICIE		TERR.	P. I. C.	TERRAIN	BATISSE	TOTAL		
4201	43449940	M	ANGELO BUONVECCHI												
4601			1085 AV OLD ORCHARD	H4A	363										
4202		M	MME GABRIELLA BUONVECCHI												
4602			1085 AV OLD ORCHARD	H4A	363										
7001			UPPER LACHINE RD												
7002			2065 OLD ORCHARD VOIR 5545 UPPER LACHINE												
1001	43450000		LOT OLD ORCHARD AV												
2002			10 177	116	2600	9000	2,34000								
3001								7A	1	2B1	15000		15000	TVV	I
4204		MR	GINO MARIANI, CONTRACTOR												
4604			5515 UPPER LACHINE RD H4A 2A5												
4207		MR	ALFRED D GALARDO, CONTRACTOR												
4607			2 HAVERSTOCK RD HAMPSTEAD H3X 1P2												
6620			PROPRIETE SUJETTE A SURTAXE SUR TERRAIN VAGUE DESSERVI												
1001	43450100		LOT OLD ORCHARD AV												
2002			10 177	117	2600	9000	2,34000								
3001								7A	1	2B1	15000		15000	TVV	I
4204		MR	GINO MARIANI, CONTRACTOR												
4604			5515 UPPER LACHINE RD H4A 2A5												
4207		MR	ALFRED D GALARDO, CONTRACTOR												
4607			2 HAVERSTOCK RD HAMPSTEAD H3X 1P2												
6620			PROPRIETE SUJETTE A SURTAXE SUR TERRAIN VAGUE DESSERVI												
1001	43450200		LOT OLD ORCHARD AV												
2002			10 177	118	2600	9000	2,34000								
3001								7A	1	2B1	15000		15000	TVV	I
4204		MR	GINO MARIANI, CONTRACTOR												
4604			5515 UPPER LACHINE RD H4A 2A5												
4207		MR	ALFRED D GALARDO, CONTRACTOR												
4607			2 HAVERSTOCK RD HAMPSTEAD H3X 1P2												
6620			PROPRIETE SUJETTE A SURTAXE SUR TERRAIN VAGUE DESSERVI												
1001	43450300		LOT OLD ORCHARD AV												
2002			10 177	119	2600	9000	2,34000								
3001								7A	1	2B1	15000		15000	TVV	I

CODE	COMPTE	EMPLACEMENT - NOM, PROFESSION, RÉSIDENCE						CATEGORIE D'IMMEUBLE	SCOLAIRE		VALEUR EN DOLLARS			MUNICIPAL	REMARQUES	
		UN. CAD.	CADASTRE	SUBDIVISION	FRONT	PROFONDEUR	SUPERFICIE		TERR. P. C.	TERRAIN	BATISSE	TOTAL				
4204 4604 4207 4607	43450300	MR GINO MARIANI, CONTRACTOR 5515 UPPER LACHINE RD H4A 2A5						1A								
4207 4607		MR ALFRED D GALARDO, CONTRACTOR 2 HAVERSTOCK RD HAMPSTEAD H3X 1P2						1A								
6620		PROPRIETE SUJETTE A SURTAXE SUR TERRAIN VAGUE DESSERVI														
1001	43450400	LOT OLD ORCHARD AV														
2002 2002		10 177	120		3500	9000										
					IRR											
3001								7A	1 2B1	10200		10200		TVV 1		
4204 4604 4207 4607		MR GINO MARIANI, CONTRACTOR 5515 UPPER LACHINE RD H4A 2A5						1A								
4207 4607		MR ALFRED D GALARDO, CONTRACTOR 2 HAVERSTOCK RD HAMPSTEAD H3X 1P2						1A								
6620		PROPRIETE SUJETTE A SURTAXE SUR TERRAIN VAGUE DESSERVI														
7001 7002		VOIES DU C P R BL DE MAISONNEUVE O														
1001	43450600	2105 OLD ORCHARD AVE														
2002 2002		10 177	P172		060	8320						1,13000				
2004 2004					2900	7765										
2004 2004		10 177	P173		2125	IRR						2,31100				
2006 2999		10 177	174		2600	9000						2,34000				
					2600	9000						5,78100				
3001								4J	1 2B1	37100	53400	90500		T C 1		
4204 4604		MR ZIGMUNT GABEL, MNFTR 4030 MADISON AV H4B 2T7						1A								
1001	43450900	2115 OLD ORCHARD AVE														
2002 2004 2999		10 177	176		2600	9000						2,34000				
		10 177	175		2600	9000						2,34000				
												4,68000				
3001								4F	1 2B1	30000	59600	89600		T C 1		
4201 4601		MR KEVORK KOUSSAOGLI 2115 OLD ORCHARD H4A 3A7						1A								
4202 4602		MR MOSYES KOUSSAOGLI 11854 ST GERMAIN						1A								
4203 4603		MR HAGOP KOUSSAOGLI 11854 ST GERMAIN						1A								

CODE	COMPTE	EMPLACEMENT - NOM, PROFESSION, RÉSIDENCE					CATEGORIE BÂTIMENT	SCOLAIRE		VALEUR EN DOLLARS			MUNICIPAL	REMARQUES	
		DIV. CAD.	CADASTRE	SUBDIVISION	FRONT	PROFONDEUR		SUPERFICIE	TERR.	P. C.	TERRAIN	BÂTISSE			TOTAL
1001	43451100	2121 OLD ORCHARD AVE					261								
2002		10 177	177		2600	9000					2,34000				
2004		10 177	178		2600	9000					2,34000				
2999											4,68000				
3001							18								
4201		CONSEIL DE LA COMMUNAUTE NOIRE DU QUEBEC INC					1								
4601		1968 DE MAISONNEUVE O H3M 1K5					1								
1001	43451300	2131-37 OLD ORCHARD AV					1091								
2002		10 177	179		2600	9000					2,34000				
2004		10 177	180		2600	9000					2,34000				
2999											4,68000				
3001							20	1	281	30000	126200	156200			
4201		MR WILLIAM DELLA MALVA					1A								
4601		23 SUMMERHILL AV POINTE CLAIRE H9R 2K5					2								
		1084 Hotel de Ville H2V H17 P200 64930 P28-11-84													
		23 Summerhill Pte. Claire H9R 2K5 P200 64930 P26-11-85													
1001	43451500	2143-45 OLD ORCHARD AVE					1091								
2002		10 177	181		2600	9000					2,34000				
3001							28	1	281	15000	46800	61800			
4201		M BERTRAND THOMASSON					1F								
4601		6611 CASGRAIN AV H2S 274 2145 Old Orchard 44A 3A7					1								
4202		MME CATHERINE GUILLOT-THOMASSON					2F								
1001	43451600	2149-51 OLD ORCHARD AVE					1091								
2002		10 177	182		2600	9000					2,34000				
3001							28	1	281	15000	39700	54700			
4204		M PIERINO MAZZONNA, GARAGISTE					1F								
4604		2149 OLD ORCHARD AV H4A 3A7					1								
1001	43451700	2155-57 OLD ORCHARD AVE					1091								
2002		10 177	183		2500	9000					2,25000				
3001							28	1	281	14400	49000	63400			
4207		M GIUSEPPE FERRARA, JOURNALIER					1F								
4607		2155 OLD ORCHARD AVE H4A 3A7					1								

CERT.	EFF.
Miles 4/85	356

E14 204-10 jugement

CODE	COMPTE	EMPLACEMENT - NOM, PROFESSION, RÉSIDENCE					CATEGORIE BÂTIMENT	SCOLAIRE		VALEUR EN DOLLARS			MUNICIPAL	REMARQUES	
		DIV. CAD.	CADASTRE	SUBDIVISION	FRONT	PROFONDEUR		SUPERFICIE	TERM. P. C.	TERRAIN	BÂTISS.	TOTAL			
1001	43451800	2163-65 OLD ORCHARD AVE													
2002	A 157856 10-10-85	10 177	184		2500	9000	2,25000								
3001								28	1 2B1	14400	60300	74700	T R I		
4202		MR NICHOLAS GOURSKY 3/4					1A	1							
4602		2165 OLD ORCHARD AV H4A 3A7													
4203		MISS DIANE BEDFORD 1/4					3A	1							
1001	43451900	2167-71 OLD ORCHARD AVE													
2002		10 177	185		2460	9000	2,23200			14400	55900	70300			
3001								28	1 2B1	14400	78600	93000	T R I	B. de R. 85-M-2997 de 14-01-86 lot 362	
4201		MR ROBERT SIMPSON					1F	2							
4601		95 VAUGHAN OTTAWA ONTARIO H4H 1K3 11000 *4328 (17-85) ge 2 Waterloo, Kans - Ontario KOH 2EO 21122 24950 2261-85													
1001	43452000	2173-77 OLD ORCHARD AVE													
2002		10 177	186		2500	9000	2,25000			14400	55900	70300			
3001								28	1 2B1	14400	78600	93000	T R I	B. de R. 85-M-3015 de 14-01-86 lot 362	
4201		MISS ANNIE KNIBBS					3A	1							
4601		2177 OLD ORCHARD AVE H4A 3A7													
4202		MISS EDITH HUNTER					3A	1							
4602		2177 OLD ORCHARD AVE H4A 3A7													
1001	43452100	2183-85 OLD ORCHARD AVE													
2002		10 177	187		2500	9000	2,25000								
3001								28	1 2B1	14400	52300	66700	T R I		
4204		MME J AIME REEVES (MARIE M BEAUPRE)					5F	1							
4604		5355 MC KENNA AV H3T 1V2													
1001	43452200	2187-89 OLD ORCHARD AVE													
2002		10 177	188		2500	9000	2,25000								
3001								28	1 2B1	14400	52300	66700	T R I		
4204		MME J AIME REEVES (MARIE M BEAUPRE)					5F	1							
4604		5355 MC KENNA AVE H3T 1V2													
1001	43452300	2195-97 OLD ORCHARD AVE													
2002															
3001								28	1 2B1	14400	52300	66700	T R I		
4204		MME J AIME REEVES (MARIE M BEAUPRE)					5F	1							
4604		5355 MC KENNA AVE H3T 1V2													

43451800

3F12

4201 Mlle. Helene Rheault

4601 4410 Bannax Type # 12, Vendue H40 1E1

CSPT.	EFF.
10/12/85	10/10/85
367	

CODE	COMPTE	EMPLACEMENT - NOM, PROFESSION, RÉSIDENCE						CATEGORIE BÂTIMENT	SCOLAIRE		VALEUR EN DOLLARS			MUNICIPAL	REMARQUES	
		DIV. CAD.	CADASTRE	SUBDIVISION	FRONT	PROFONDEUR	SUPERFICIE		TERR.	P. C.	TERRAIN	BÂTISSE	TOTAL			
2002	43452300	10 177	189		2500	9000	2,25000									
3001								2B	1	2B1	16400	52300	66700	T R I		
4212		MRS KENNETH MC DONALD (MURIEL SIMMONS)						BA								
4612		2195 OLD ORCHARD AV H4A 3A7														
4213		MRS ROBERT PAGE (CECILIA JOAN MC DONALD)						BA								
4613		5991 WAVERLY H2T 2Y4														
1001	43452400	2199-2201 OLD ORCHARD AVE														
2002		10 177	190		2500	9000	2,25000									
3001								2B	1	2B1	16400	62400	76800	T R I		
4201		MR TAREK EL CHERIF, TECHNICIAN						BA								
4601		2201 OLD ORCHARD AV H4A 3A7														
1001	43452500	2207 OLD ORCHARD AVE														
2002		10 177	191		2500	9000	2,25000									
3001								2A	1	2B1	16400	34000	48400	T R I		
4209		MR RAYMOND O UHRICH, DESIGNER						BA								
4609		2207 OLD ORCHARD AVE H4A 3A7														
1001	43452600	2209-11 OLD ORCHARD AVE														
2002		10 177	192		2500	9000	2,25000									
3001								2B	1	2B1	16400	31400	45800	T R I		
4201		MISS HEGAN SCOTLAND, INFIRMIERE						BA								
4601		2209 OLD ORCHARD H4A 3A7														
5701		ATT FIDELITY TRUST CO. F122 (17-12-84) V2 H618														
5702		358 BAY ST TORONTO ONT M5H 2S4														
1001	43452700	2215-17 OLD ORCHARD AVE														
2002		10 177	193		2500	9000	2,25000									
3001								2B	1	2B1	16400	34500	48900	T R I		
4201		Mlle NICOLE MILAREGUY						BA								
4601		2215 AV OLD ORCHARD H4A 3A7														
4202		M JEAN PIERRE DOUCET						BA								
1001	43452800	2219-21 OLD ORCHARD AV														
		MICROFICHE 53 H-17														

CODE	COMPTE	EMPLACEMENT - NOM, PROFESSION, RÉSIDENCE					CATEGORIE BÂTIMENT	SCOLAIRE		VALEUR EN DOLLARS			MUNICIPAL	REMARQUES	
		DIV. CAD.	CADASTRE	SUBDIVISION	FRONT	PROFONDEUR		SUPERFICIE	TERR.	P. C.	TERRAIN	BÂTISSÉ			TOTAL
2002	43452800	10 177	194		2500	9000	2,25000								
3001	A-153690 8-11-85.							28	1 281	14400	36600	51000	T R I		
4202	A-155918	MME FRANCOISE BRAEMER, TRADUCTRICE					3F								
4602	11-12-85.	2221 OLD ORCHARD H4A 3A7													
4203		MME ANNICK PARAUD, TRADUCTRICE					3F								
4603		500 PLACE DE LA FONTAINE ILE DES SOEURS VERDUN 1490 Bernard O. #3 Outrepas H2V 1W6 Fitzz #4950/10-11-85													
1001	43452900	2225-27 OLD ORCHARD AVE													
2002		10 177	195-2		1890	9000	1,68750								
3001								28	1 281	10800	36500	47300	T R I		
4212		MR G M CLAYTON PERRIN					1A								
4612		2225 OLD ORCHARD H4A 3A7													
4214		MR DEAN PERRIN					1A								
4614		2384 BEACONSFIELD AV H4A 2G8													
1001	43453000	2231-33 OLD ORCHARD AVE													
2002		10 177	195-1		630	9000	56250								
2004		10 177	196-2		1260	9000	1,12500								
2999							1,68750								
3001								28	1 281	10800	36500	47300	T R I		
4201		MME ODETTE BROUSSEAU-FAUCHOIS					2F								
4601		2231 OLD ORCHARD AV H4A 3A7													
1001	43453100	2235-37 OLD ORCHARD AVE													
2002		10 177	196-1		1260	9000	1,12500								
2004		10 177	197-2		630	9000	56250								
2999							1,68750								
3001								28	1 281	10800	36500	47300	T R I		
4201		M MAURICE DE BREYNE					2F								
4601		2237 OLD ORCHARD AV H4A 3A7													
4202		MME MONICA LAMONTAGNE DE BREYNE					2F								
4602		2237 OLD ORCHARD AV H4A 3A7													
4203		M PHILIPPE DE BREYNE					1F								
4603		2237 OLD ORCHARD AV H4A 3A7													
4204		MME GEORGETTE DONTIGNY DE BREYNE					2F								
4604		2237 OLD ORCHARD AV H4A 3A7													
1001	43453200	2241-43 AVE OLD ORCHARD													
2002		10 177	197-1		1890	9000	1,68750								

43452800

3E12

4201 mile Annick Pasand

4601 (490) Bernard O #3 (Quintessence) HAV 1W6

CERT.	EFF.	
11/2/86	07/1/85	370

CODE	COMPTE	EMPLACEMENT - NOM, PROFESSION, RÉSIDENCE					CATEGORIE BÂTIMENT	SCOLAIRE	VALEUR EN DOLLARS			MUNICIPAL	REMARQUES		
		DIV. CAD.	CADASTRE	SUBDIVISION	FRONT	PROFONDEUR			SUPERFICIE	TERR. P.C.	TERRAIN			BÂTISSE	TOTAL
3001	43453200														
4201		M LUC FOURNIER, VENDEUR													
4601		2243 OLD ORCHARD H4A 3A7													
1001	43453300	2247-49 OLD ORCHARD AVE.													
2002		10	177	198	2500	9000	2,25000								
3001															
4202		MME CLAIRE BEAUDRY BÉRIAUT, PROFESSEUR													
4602		2247 OLD ORCHARD AV H4A 3A7													
1001	43453400	2251-53 OLD ORCHARD AV													
2002		10	177	199	2500	9000	2,25000								
3001															
4201		MME DANIELE FAUBERT 53-708													
4601		253 OLD ORCHARD H4A 3A7													
4202		M MARIO LÉGARÉ 23-158													
4602		928 DAYAR AV OUTREMONT H2V 3B6													
4203		MME DANIELLE LANGLOIS 23-158													
1001	43453500	2255-57 OLD ORCHARD AVE.													
2002		10	177	200	2500	9000	2,25000								
3001															
4201		MME RITA ROY													
4601		39 HILLSIDE WESTMOUNT H3Z 1V8													
1001	43453600	2259-61 OLD ORCHARD AV													
2002		10	177	201	2500	9000	2,25000								
3001															
4201		MR NICHOLAS TOKES, INGÉNIEUR													
4601		3634 PRUD HOMME H4A 3H4													
1001	43453700	2265-67 AVE OLD ORCHARD													
2002		10	177	202	2500	9000	2,25000								
3001															
		MICROFICHE 53 J-17													

VERSO

43453600

3E-11

4201 Mlle. Michèle Gouin
4601 2261 Old Orchard Av. - H4A 3A7

1A-11

4202 Mr. John Wille

CERT.	REF.
1588127851	243

CODE	COMPTÉ	EMPLACEMENT - NOM, PROFESSION, RÉSIDENCE					CATEGORIE BÂTIMENT	SCOLAIRE		VALEUR EN DOLLARS			MUNICIPAL *	REMARQUES	
		DIV. CAD	CADASTRE	SUBDIVISION	FRONT	PROFONDEUR		SUPERFICIE	TERR. P. C.	TERRAIN	BÂTISSE	TOTAL			
4201 4501 4202 4602	43453700	MISS BLONDINA LEWIS 2265 AV OLD ORCHARD H4A 3A7 MR GREGORY LEWIS, PRINTER 4215 BREBEUF #310 H2J 3K6					2A 2A								
1001	43453800	2269-71 OLD ORCHARD AV													
2002		10 177	203		2500	9000				2,25000					
3001							2B	1 2B1	14400	39700	54100	T R I			
4201 4601 4202		M JEAN CLAUDE PRADEL 2287 OLD ORCHARD #12 H4A 3A7 MME MIRANDA DEYSI ARANJO-PRADEL					1F 2F								
7001 7002 7003 7004 7005		RUELLE 2287 OLD ORCHARD AV VOIR 5518 SHERBROOKE O SHERBROOKE O PARC NOTRE DAME DE GRACE CH. DE LA COTE ST ANTOINE													
1001	43453900	3771 AVE OLD ORCHARD													
2002 2004 2999		10 177	453		3300	7300				2,04900					
		10 177	454-2		3300	680				11000					
										2,15900					
3001							2A	1 2B1	16400	62700	79300	T R I			
4201 4601		MME GERMAINE BLOUIN-PROVOST 3771 OLD ORCHARD AV H4A 3A9					2F								
1001	43454000	3777 AVE OLD ORCHARD													
2002 2004 2999		10 177	452		2500	7900				1,97100					
		10 177	457		2500	1800				45600					
										2,42700					
3001							2A	1 2B1	18500	69300	87800	T R I			
4201 4601 6400 7001		MRS BARRY WILLIAMS (ANNE JOHNSTON) 3777 OLD ORCHARD AV H4A 3A9 <i>Correspondance anglaise EF 30186</i> RUELLE					2A								
1001	43454100	3765 AVE OLD ORCHARD													
2002		10 177	385		2500	9000				2,25000					
3001							2A	1 2B1	17300	81400	98700	T R I			

CODE	COMpte	EMPLACEMENT - NOM, PROFESSION, RÉSIDENCE						CATEGORIE BÂTIMENT	SCOLAIRE		VALEUR EN DOLLARS			MUNICIPAL	REMARQUES	
		DIV. CAD.	CADASTRE	SUBDIVISION	FRONT	PROFONDEUR	SUPERFICIE			TERR. D. C.	TERRAIN	BÂTISSE	TOTAL			
4204 4604	43454100	* BERNARD MARANO, GERANT 3785 OLD ORCHARD H4A 3A9						1F								
1001	43454200	3791 AVE OLD ORCHARD						122								
2002		10 177	386		2500	9000										
3001								2A	1 2B1	17300	70600	88100	T R I			
4204 4604		MME J HENRI PARIZEAU (HUGUETTE PETTIGRE) 3791 OLD ORCHARD AVE H4A 3A9						5F								
1001	43454300	3797 AVE OLD ORCHARD						122								
2002		10 177	387		2500	9000										
3001								2A	1 2B1	17300	74300	91600	T R I			
4204 4604		MR JEAN B LECLATRE, SUPT 3797 AV OLD ORCHARD H4A 3A9						1A								
1001	43454400	3805 OLD ORCHARD AVE						122								
2002	A-17940 23425	10 177	388		2500	9000										
3001								2A	1 2B1	17300	63900	81200	T R I			
4201 4601		MRS EDWARD N MERCER (ELIZABETH FINLAY) 3805 OLD ORCHARD AV H4A 3A9						2A								
1001	43454500	3809 OLD ORCHARD AV						122								
2002		10 177	389		2500	9000										
2004		10 177	390-1		1260	9000										
2999																
3001								2A	1 2B1	26000	70600	96600	T R I			
4204 4604		MRS JOSEPH SCHLEMMER (DOROTHY JACOBY) 3809 OLD ORCHARD AV H4A 3A9						2A								
1001	43454600	3821 OLD ORCHARD AV						122								
2002		10 177	391		2500	9000										
2004		10 177	390-2		1260	9000										
2999																
3001								2A	1 2B1	26000	69300	95300	T R I			

43454400

IFI

4201 M. Pierre Legault

4601 3605 Old Orchard Cr. 114A 279

5978 de Trubaine 114A 386 (K1222/116/1.11.95)

IFI

4502 Mme Nicole Charvat - Legault

CERT.	EFF.
2665	33415

CODE	COMPTE	EMPLACEMENT - NOM, PROFESSION, RÉSIDENCE						CATEGORIE BÂTIMENT	SCOLAIRE		VALEUR EN DOLLARS			MUNICIPAL	REMARQUES
		DIV. CAD.	CADASTRE	SUBDIVISION	FRONT	PROFONDEUR	SUPERFICIE		TERR. P. C.	TERRAIN	BÂTISSÉ	TOTAL			
4201 4601	43454600	M LOUIS VERONNEAU, COMMERCANT						1F							
		3821 OLD ORCHARD AV H4A 3A9													
1001	43454700	3827 AVE OLD ORCHARD						1F							
2002		10 177 392		2500	9000	2,25000									
3001								2A	1	2B1	17300	63900	81200	T R 1	
4202 4602		M GERARD LANDRY, INGENIEUR						1F							
4203 4603		MME PATRICIA MUNN						3F							
		5733 NORTHMOUNT H35 2H9													
1001	43454800	3831 OLD ORCHARD AVE						1F							
2002		10 177 393		2500	9000	2,25000									
3001								2A	1	2B1	17300	56700	74000	T R 1	
4204 4604		MME RITA CAMERON						3F							
5701 5702		3837 OLD ORCHARD AVE H4A 3A9 att - Employee Relocation Services Ltd 55 York - 15th Floor Toronto Ontario M5S 1R7													
1001	43454900	3837 OLD ORCHARD AVE						1F							
2002		10 177 394		2500	9000	2,25000									
3001								2A	1	2B1	17300	59200	76500	T R 1	
4216 4616		M MAURICE LAGUEUX, PROFESSEUR						1F							
		3837 OLD ORCHARD AV H4A 3A9													
1001	43455000	3843 AVE OLD ORCHARD						1F							
2002		10 177 P396		002	9000	3800									
2002				809											
2004		10 177 395		2500	9000	2,25000									
2999						2,26800									
3001								2A	1	2B1	17600	81500	99100	T R 1	
4201 4601		MR MEL MORRIS						1A							
		3843 OLD ORCHARD AVE H4A 3A9													
1001	43455100	3849 OLD ORCHARD AV						1F							
2002		10 177 P396		2410	9000	2,21200									
2002				2440											
3001								2B	1	2B1	17100	32500	49600	T R 1	
		MICROFICHE 53 M-17													

43454800

3E11

4201 Mlle Gynda Szelton

4601 3831 at Old Orchard HNA 3A9

1E11

4202 M. Hubert Belodan

CERT.	21585	21485
-------	-------	-------

CODE	COMPTE	EMPLACEMENT - NOM, PROFESSION, RÉSIDENCE						CATEGORIE PAYEMENT	SCOLAIRE			VALEUR EN DOLLARS			MUNICIPAL	REMARQUES
		DIV. EAO	CADASTRI	SUBDIVISION	FRONT	PROFONDEUR	SUPERFICIE		TERR P. C.	TERRAIN	RÂTISSE	TOTAL				
4201 4601 4202 4602	43455100	M RICHARD KEDZIOR, ETUDIANT 3849 OLD ORCHARD H4A 3A9 MME RICHARD KEDZIOR (FRANCOISE GRAMET) 3849 OLD ORCHARD H4A 3A9					2F SF									
7001 7002		RUELLE AV NOTRE DAME DE GRACE														
1001	43455225	4101-03 OLD ORCHARD AVE														
2002		10 176A 42		5000	9750	4,87500										
2004		10 176A 41		5000	9750	4,87500										
2006		10 176A 48		5000	11850	5,91500										
2008		10 176A 47		4750	11030	5,61900										
2010		10 176A 2		4750	11059	5,61900										
2012		10 176A 1		5000	11850	5,91500										
2014		10 176A 3		5000	9750	4,87500										
2016				5100												
2018		10 176A 4		5000	9750	4,87500										
2020		10 176A 5		5000	9750	4,87500										
2022		10 176A 6		5000	9750	4,87500										
2024		10 176A 7		5000	9750	4,87500										
2026		10 176A 46		5000	9750	4,94800										
2028		10 176A 45		5100												
2030		10 176A 45		5000	9750	4,87500										
2999		10 176A 44		5000	9750	4,87500										
		10 176A 43		5000	9750	4,87500										
						76,79000										
3001																
4201		A SOCIETE D HABITATION DU QUEBEC														
5701 5702		ATT OFFICE MUNICIPAL D HABITATION DE MONTRÉAL 152 NOTRE DAME E MTL H2Y 3R4														
6001 6020		BAIL EMPHYTHEOTIQUE ECHEANCE: 2033-01-01 (1) PROP SUJETTES A LA SURTAXE SUR TERRAINS VAGUES DESSERVIS														
1001	43455300	4101-03 OLD ORCHARD AVE														
2002		10 176A 40		5000	9750	4,87500										
3001																
4204 4204 4207 4607		MR ABIE ROZANSKY, REST KEEPER 4101 OLD ORCHARD AVE H4A 3B3 MR SAUL ROZANSKY, REST KEEPER 4190 AVE MARCIL H4A 2Z6														
1001	43455400	4111-15 OLD ORCHARD AVE														
2002		10 176A 39		5000	9750	4,87500										

DEPT.	EFF.
15.10.84	1.1.85
	206

BdR 88-AA-0287
B(28488) lot 17

CODE	COMPTE	EMPLACEMENT - NOM, PROFESSION, RÉSIDENCE						CATEGORIE BÂTIMENT	SCOLAIRE		VALEUR EN DOLLARS			MUNICIPAL *	REMARQUES	
		DIV CAD	CADASTRE	SUBDIVISION	FRONT	PROFONDEUR	SUPERFICIE		TERR. P. C.	TERRAIN	BÂTISSE	TOTAL				
3001	43455400							2B	1	2B1	39100	13900	48000	T R 1		
4204		MR MIE ROZANSKY, REST KEEPER						1A								
4604		4101 OLD ORCHARD AVE H9A 3B3						1A								
4207		MR SAUL ROZANSKY, REST KEEPER						1A								
4607		4140 AVE MARCIL H9A 2Z6														
1001	43455500	4125 OLD ORCHARD AVE						112								
2002		10 176A	P38		2950	9750	2,87500									
3001								2A	1	2B1	20100	76200	96300	T R 1		
4201		MR GERALD FORGET						1F								
4601		4125 AVE OLD ORCHARD H9A 3B3						2F								
4202		MME GINETTE LALONDE														
1001	43455600	4133 OLD ORCHARD AVE						112								
2002		10 176A	P38		2050	9750	1,97800									
2004		10 176A	P37		910	9750	87700									
2999							2,85500									
3001								2A	1	2B1	20000	68300	88300	T R 1		
4201		MR JENO ITSVAN KOVACS						1F								
4601		4133 OLD ORCHARD H9A 3B3						2F								
4202		MME JENO ITSVAN KOVACS (CLAIRE POULIN)														
4602		4133 OLD ORCHARD H9A 3B3														
1001	43455700	4139 OLD ORCHARD AVE						112								
2002		10 176A	P37		2950	9750	2,87500									
3001								2A	1	2B1	20100	65100	85200	T R 1		
4201		MR JACQUES BENOIT, JOURNALISTE						1F								
4601		4139 OLD ORCHARD H9A 3A7						2F								
4202		MME MICHELLE GELINAS BENOIT														
4602		4139 OLD ORCHARD AV H9A 3A7														
1001	43455800	4147 OLD ORCHARD AVE						112								
2002		10 176A	P36		1800	9750	1,75500									
2004		10 176A	P37		1140	9750	1,11100									
2999							2,86600									
3001								2A	1	2B1	19800	77700	97500	T R 1		

CODE	COMPTE	EMPLACEMENT - NOM, PROFESSION, RÉSIDENCE					CATEGORIE BÂTIMENT	SCOLAIRE		VALEUR EN DOLLARS			MUNICIPAL	REMARQUES	
		DIV. CAD.	CADASTRE	SUBDIVISION	FRONT	PROFONDEUR		SUPERFICIE	TERR.	P. C.	TERRAIN	BÂTISSE			TOTAL
4204 4604	43455800	MR YLITZ SOLNICKI-PIERRE VILLON, WRITER 4147 OLD ORCHARD AVE H4A 3B3					1A	1							
1001	43455900	4149 OLD ORCHARD AVE					1A	1							
2002		10 176A	P36		3200	9750									
3001							2A	1	2B1	21800	73900	95700	T R I		
4212 4612		MRS JAMES PETERSEN (ANN CAROL SONNE) 4149 OLD ORCHARD AV H4A 3B3					5A	1							
1001	43456000	4159-61 OLD ORCHARD AVE					1A	1							
2002		10 176A	35		5000	9750									
3001							2B	1	2B1	34,100	68,900	103,000	T R I		
4201 4601		MRS WILLIAM JAMES OSLER (SOLANGE NOISE) 4159 OLD ORCHARD AV H4A 3B3					2A	2							
4202 4602		MR WILLIAM JAMES OSLER 650 TERR. D. AUTEUIL AUTEUIL V LAVAL					1A	2							
1001	43456100 A-148-499 3665	4171 OLD ORCHARD AVE					1A	1							
2002		10 176A	34		5000	9750									
3001							2B	1	2B1	34100	53500	87600	T R I		
4204 4604		MME THEOGENE LEFEBVRE (ALICE MORINI) 4171 OLD ORCHARD AV H4A 3B3					5F	1							
1001	43456200	4179 OLD ORCHARD AV					1A	1							
2002		10 176A	33-1		2100	9750									
2002					2500										
2004		10 176A	33-P2		400	7750									
2999															
3001							2A	1	2B1	17100	74300	91400	T R I		
4211 4611		MME JACQUES LAMARRE (LUCIE DUCHARME) 4179 OLD ORCHARD AV H4A 3B3					5F	1							
1001	43456300	4185 OLD ORCHARD AVE					1A	1							
2002		10 176A	33-P2		2100	IRR									
2002					2500	9750									
2004		10 176A	33-3		400	7750									

434561.00

2 FT 1

4201 Mme Delange Moise Oler
4601 4159 Old Orchard av H4A 3B3

1951

4202 Mr William James Oler

CERT.	EFF.
25-73-6	
85	85

CODE	COMPTE	EMPLACEMENT - NOM, PROFESSION, RÉSIDENCE						CATEGORIE PATRIM	SCOLAIRE		VALEUR EN DOLLARS			MUNICIPAL	REMARQUES
		DIV. CAD.	CADASTRE	SUBDIVISION	FRONT	PROFONDEUR	SUPERFICIE		TERR P. C.	TERRAIN	BÂTISSE	TOTAL			
2999	43456300						2,43700								
3001								2A	1	281	17100	67300	84400	T R I	
4201		M ALAN FREEMAN						1F							
4601		4185 AV OLD ORCHARD		H4A		383									
4202		MME SUSAN COYE-FREEMAN						2F							
1001	43456400	4191 OLD ORCHARD AVE						1129							
2002		10 176A	P32		3305	9750	3,23200								
3001								2A	1	281	22700	58100	80800	T R I	
4211		MRS LAWRENCE ASCOLI (ANNE GREGORY)						5A							
4611		4191 OLD ORCHARD AV		H4A		383									
1001	43456500	4201 OLD ORCHARD AVE						1129							
2002		10 176A	P31		1610	9750	1,62800								
2004		10 176A	P32		1620	9750	1,64300								
2999							3,27100								
3001								2A	1	281	22800	58800	81600	T R I	
4211		MME GISELE CHARTRAND						3F							
4611		4201 OLD ORCHARD AV		H4A		383									
1001	43456600	4207 OLD ORCHARD AVE						1129							
2002		10 176A	P31		3330	9750	3,24700								
3001								2A	1	281	22700	58800	81500	T R I	
4211		MR GORDON W FULLER, SCIENTIST						1A							
4611		4207 OLD ORCHARD AV		H4A		383									
1001	43456700	4219 OLD ORCHARD AVE						1129							
2002		10 176A	30-2		3250	9550	3,05600								
3001								2A	1	281	25600	82300	107900	T R I	
4201		MR ROMAN A GORDY, AVOCAT						1A							
4601		4219 OLD ORCHARD		H4A		383									
1001	43456800	4225 OLD ORCHARD AVE						1129							
2002		10 176A	30-1		1250	9750	1,21900								

VERSO

43456500

4201. Mlle. Paule Lévesque 91.75% 3F.11
4601. 4201. Old Orchard Av. H4A 3B3

4202. M. Jean Robillard 8.25% 1F.11

CERT. 1F. 343
138852666

CODE	COMPTE	EMPLACEMENT - NOM, PROFESSION, RÉSIDENCE					CATEGORIE BAYMENT	SCOLAIRE		VALEUR EN DOLLARS			MUNICIPAL #	REMARQUES	
		DIV. CAD.	CADASTRE	SUBDIVISION	FRONT	PROFONDEUR		SUPERFICIE	TERR.	P. C.	TERRAIN	BÂTISSE			TOTAL
2004 2999	43456800	10	176A	29-2	2500	9750	2,43700								
3001							3,65600								
4211 4611								2A	1	281	25600	66300	93900	T R I	
1801	43456900														
2002 2004 2999		10	176A	29-1	2500	9750	2,43700								
		10	176A	28-2	1250	9750	1,21900								
							3,65600								
3001								2A	1	281	25600	62900	88500	T R I	
4204 4604															
1001	43457000														
2002		10	176A	28-1	3750	9750	3,65600								
3001								2A	1	281	25600	63400	89000	T R I	
4211 4611															
1001	43457100														
2002 2002		10	176A	27	4900	9750	4,80100								
					4950										
3001								2A	1	281	33500	79300	106800	T R I	
4201 4601															
4202 4602															
7001 7002															
1001 1002	43457200														
2002 2002		10	176A	171	17133	9750	16,65200								
					17025										
3001								3B	2	281	150000	2962000	3112000	T R I	

CODE	COMPTE	EMPLACEMENT - NOM, PROFESSION, RESIDENCE						CATEGORIE BÂTIMENT	SCOLAIRE		VALEUR EN DOLLARS			MUNICIPAL #	REMARQUES	
		DIV. CAD	CADASTRE	SUBDIVISION	FRONT	PROFONDEUR	SUPERFICIE		TERR	P. C.	TERRAIN	BÂTISSE	TOTAL			
4211 4611	43457200	PROGRAMMA REALTY INVESTMENT CORPORATION QUEBEC INC 2000 HANSFIELD #1505 H3A 3A3						C								
1001	43457600	4335-37 OLD ORCHARD AV														
2002		10 176A		107-2	3550	9750	3,46100									
3001								2B	1	2B1	21800	56300	78100	T R 1		
4201 4601		M PAUL PELLETIER, RETRAITE 4337 OLD ORCHARD AV H4A 3B5						1F								
1001	43457700	4341-43 OLD ORCHARD AVE														
2002		10 176A		106-2	1775	9750	1,73100									
2004		10 176A		107-1	1950	9750	1,91400									
2999							3,14500									
3001								2B	1	2B1	19800	55600	75400	T R 1		
4201 4601		M ANDRE RIO 4343 OLD ORCHARD AVE H4A 3B5						1F								
4202 4602		MME ANDRE RIO (FLORENCE LEROUX) 4343 OLD ORCHARD AVE H4A 3B5						2F								
1001	43457800	4347-49 OLD ORCHARD AVE														
2002		10 176A		106-1	3225	9760	3,14400									
3001								2B	1	2B1	19800	60100	79900	T R 1		
4211 4611		MR GIUSEPPE DI ROBERTO, LABOURER 4349 OLD ORCHARD AV H4A 3B5						1A								
1001	43457900	4355-57 OLD ORCHARD AVE														
2002		10 176A		105	5000	9660	4,87500									
3001								2B	1	2B1	30300	60100	90400	T R 1		
4211 4611		M EDMOND DECARIE 4357 OLD ORCHARD AV H4A 3B5						1F								
1001	43458000	4365 OLD ORCHARD AVE														
2002		10 176A		P104	2500	9460	2,35200									
3001								2A	1	2B1	14900	51000	65900	T R 1		

CODE	COMPTE	EMPLACEMENT - NOM PROFESSION, RÉSIDENCE						CATEGORIE BÂTIMENT	SCOLAIRE		VALEUR EN DOLLARS			MUNICIPAL	REMARQUES
		DIV CAD	CADASTRE	SUBDIVISION	FRONT	PROFONDEUR	SUPERFICIE		TERR.	P. C.	TERRAIN	BÂTISSE	TOTAL		
4204 4604	43458000	MR JACK PLUMBLEY, CLERK													
		4365 OLD ORCHARD AVE H4A 3B5					1A								
1001	43458100	4367 OLD ORCHARD AVE					2A								
2002		10 176A P104			2500	9460									
3001															
4201 4601		MME DENYSE BISSEAU					7F								
		4367 OLD ORCHARD AV H4A 3B5													
1001	43458200	4377-79 OLD ORCHARD AVE					2A								
2002		10 176A 103			5000	9760									
3001															
4201 4601		M BERTRAND DE LA GRANGE					1F								
4202		4379 OLD ORCHARD H4A 3B5													
		MME DOMINIQUE MALLEIN DE LA GRANGE					2F								
1001	43458300	4385-87 OLD ORCHARD AVE					2B								
2002		10 176A 102-2			3000	9760									
3001															
4201 4601		MR RONALD SPIVOCK					1A								
		4367 OLD ORCHARD AV H4A 3B5													
1001	43458400	4393-95 OLD ORCHARD AV					2B								
2002		10 176A 102-1			2000	9750									
2004		10 176A 101-3			1000	9750									
2999															
3001															
4201 4601		MME MARIA THERESA SANTILLAN					3F								
		4393 OLD ORCHARD AVE H4A 3B5													
1001	43458500	4397-99 OLD ORCHARD AV					2B								
2002		10 176A 101-2			3000	9750									
3001															

VERS

43458400

1852

4201 M. Luc Jacques

4601 ~~500~~ abeland 4401. Vindam HSE 184

4392 Old Orchard HUA 305 F. 124...

QERT.	EPR.	349
5985	2885	

43458400

CODE	COMPTE	EMPLACEMENT - NOM, PROFESSION, RÉSIDENCE						CATEGORIE PAYEMENT	SCOLAIRE		VALEUR EN DOLLARS			MUNICIPAL	REMARQUES
		DIV. CAD.	CADASTRE	SUBDIVISION	FRONT	PROFONDEUR	SUPERFICIE		TERR.	P. C.	TERRAIN	BÂTISSE	TOTAL		
4211 4611	43458500	MME PAUL BEARD (PIERRETTE LEVESQUE)						5F							
		4399 OLD ORCHARD AV H4A 385													
1001	43458600	4403-05 OLD ORCHARD AVE						123							
2002		10 176A 101-1			1000	9750						97500			
2004		10 176A 100-2			2000	9750						1,95000			
2999												2,92500			
3001								28	1	281	18500	67100	85600	T R I	
4202 4602		Mlle GHISLAINE ROY						7F							
		4403 OLD ORCHARD AV H4A 385													
1001	43458700	4409-11 OLD ORCHARD AV						123							
2002		10 176A 100-1			3000	9750						2,92500			
3001								28	1	281	18500	40500	79000	T R I	
4204 4604		SUCCESSION LAURETTE DUBUC						DF5							
		4411 OLD ORCHARD H4A 3A7													
4207 4607		Mlle JEANNE P DUBUC, USUFRUITIERE						DF1							
		4411 OLD ORCHARD AVE H4A 385													
1001	43458800	4417-19 OLD ORCHARD AVE						123							
2002		10 176A 99-2			3000	9750						2,92500			
3001								28	1	281	18500	54800	73300	T R I	
4204 4604		MME PETER PROTOPAPAS (STAMATIA GERONTAKI)						5F							
		2097-ST-DENIS H2X 3K8													
1001	43458900	4421-23 OLD ORCHARD AVE						123							
2002		10 176A 99-1			2000	9750						1,95000			
2004		10 176A 98-3			1000	9750						97500			
2999												2,92500			
3001								28	1	281	18500	54800	73300	T R I	
4201 4601		MR RICHARD ANEMAET						5F							
		4423 OLD ORCHARD AVE H4A 385													
1001	43459000	4429-31 OLD ORCHARD AVE						123							
2002		10 176A 98-2			3000	9750						2,92500			
3001								28	1	281	18500	62900	81400	T R I	

CODE	COMPTE	EMPLACEMENT - NOM, PROFESSION, RÉSIDENCE					CATEGORIE D'IMMEUBLE	SCOLAIRE		VALEUR EN DOLLARS			MUNICIPAL	REMARQUES	
		DIV CAD	CADASTRE	SUBDIVISION	FRONT	PROFONDEUR		SUPERFICIE	TERR P. C.	TERRAIN	BÂTISSE	TOTAL			
4201 4601	43459000	MERYEL THIBAUT, COURTIER EN ASSURAN 4429 OLD ORCHARD AV H9A 3B5					IF								
1001	43459100	4433-35 OLD ORCHARD AVE													
2002		10 176A	97-2-2		1800	IRR				1,79500					
2004		10 176A	98-1		1000	9750				97500					
2004						9750									
2006		10 176A	97-2-1		200	7700				15500					
2008		10 176A	97-1-3		200	7700				15500					
2010		10 176A	97-1-4		200	4000				4000					
2999										3,12000					
3001															
4201 4601		MRS JOHN GORDON O BRIEN (MARJORIE ELIZABETH MEYERS) 4435 OLD ORCHARD H9A 3B5					2A								
1001	43459200	4441-43 OLD ORCHARD AV													
2002		10 176A	97-1-2		400	7750				31000					
2004		10 176A	97-1-1		2400	IRR				2,42000					
2004					2800	2750									
2006		10 176A	96-5		2600	9760				24400					
2999										2,97400					
3001															
4201 4601		MR WARREN GOODMAN 4443 AV OLD ORCHARD H9A 3B5					1A								
4202 4602		MRS LAWRENCE GOLDIN (MARLA BROWMAN) 4360 COOLBROOK H9A 3G2					2A								
1001	43459300	4445-47 OLD ORCHARD AVE													
2002		10 176A	96-4		2660	9760				2,66400					
2002					3060										
2004		10 176A	96-3		400	9760				31000					
2999										2,97400					
3001															
4201 4601		ERIC J GOODMAN 4445 OLD ORCHARD AV H9A 3B5					IF								
1001	43459400	4453-55 OLD ORCHARD AVE													
2002		10 176A	95-5		1700	9760				1,31600					
2002					1360	9760									
2004		10 176A	96-2		400	7760				31000					
2006		10 176A	96-1		1300	IRR				1,34800					

CODE	COMPTE	EMPLACEMENT - NOM, PROFESSION, RÉSIDENCE						CATEGORIE BÂTIMENT	SCOLAIRE		VALEUR EN DOLLARS			MUNICIPAL	REMARQUES	
		DIV CAD	CADASTRE	SUBMISSION	FRONT	PROFONDEUR	SUPERFICIE		TERR	P. C.	TERRAIN	BÂTISSE	TOTAL			
2999	43459400						2,97400									
3001								28	1	281	18600	63100	81700	T R I		
4204		MR JACK M WOLFE, CLERK						1A	1							
4604		4453 OLD ORCHARD AVE H4A 385														
6100		<i>Correspondance anglaise FR 3018/85</i>														
1001	43459500	4457-59 OLD ORCHARD AVE						1121								
2002		10 176A	95-4		2660	9760	2,66400									
2002					3060											
2004		10 176A	95-3		400	IRR	31000									
2004						7760										
2999							2,97400									
3001								28	1	281	18600	65200	83800	T R I		
4211		M YVAN CANUEL, COMEDIEN						1F	2							
4611		3565 4E RANG O STE JUSTINE DE NEWTON JOP 110														
4212		MME YVAN CANUEL (LUCILLE PAPINEAU)						5F	2							
4612		3565 4E RANG O STE JUSTINE DE NEWTON JOP 110														
1001	43459600	4465-67 OLD ORCHARD AVE						1121								
2002		10 176A	94-2		2460	9760	2,38900									
2004		10 176A	95-2		400	7860	31000									
2006		10 176A	95-1		200	IRR	27500									
2999							2,97400									
3001								28	1	281	18600	60800	79400	T R I		
4202		MME MARIA NIETO, PROFESSEUR						3F								
4602		4467 OLD ORCHARD AV H4A 385														
1001	43459700	4469-71 OLD ORCHARD AV						1121								
2002		10 176A	94-1		2560	9760	2,48600									
2004		10 176A	93-5		510	IRR	17800									
2006		10 176A	93-4		400	7760	31000									
2999					347		2,97400									
3001								28	1	281	18600	60800	79400	T R I		
4212		MRS REGINALD A MC CAFFREY (SOPHIE FRERIKS)						5A								
4612		4469 OLD ORCHARD AV H4A 385														
1001	43459800	4477-79 OLD ORCHARD AVE						1121								
2002		10 176A	93-2		3150	IRR	3,15100									
2002					3550	9750										
2004		10 176A	93-3		400	7850	31000									
		MICROFICHE 53 H-19														

CODE	COMPTE	EMPLACEMENT - NOM, PROFESSION, RÉSIDENCE						C	D	E	F	G	H	I	J	K	L	M	N	O	P	Q	R	S	T	U	V	W	X	Y	Z	AA	AB	AC	AD	AE	AF	AG	AH	AI	AJ	AK	AL	AM	AN	AO	AP	AQ	AR	AS	AT	AU	AV	AW	AX	AY	AZ	BA	BB	BC	BD	BE	BF	BG	BH	BI	BJ	BK	BL	BM	BN	BO	BP	BQ	BR	BS	BT	BU	BV	BV	BW	BX	BY	BZ	CA	CB	CC	CD	CE	CF	CG	CH	CI	CJ	CK	CL	CM	CN	CO	CP	CQ	CR	CS	CT	CU	CV	CW	CX	CY	CZ	DA	DB	DC	DD	DE	DF	DG	DH	DI	DJ	DK	DL	DM	DN	DO	DP	DQ	DR	DS	DT	DU	DV	DW	DX	DY	DZ	EA	EB	EC	ED	EE	EF	EG	EH	EI	EJ	EK	EL	EM	EN	EO	EP	EQ	ER	ES	ET	EU	EV	EW	EX	EY	EZ	FA	FB	FC	FD	FE	FF	FG	FH	FI	FJ	FK	FL	FM	FN	FO	FP	FQ	FR	FS	FT	FU	FV	FW	FX	FY	FZ	GA	GB	GC	GD	GE	GF	GG	GH	GI	GJ	GK	GL	GM	GN	GO	GP	GQ	GR	GS	GT	GU	GV	GW	GX	GY	GZ	HA	HB	HC	HD	HE	HF	HG	HH	HI	HJ	HK	HL	HM	HN	HO	HP	HQ	HR	HS	HT	HU	HV	HW	HX	HY	HZ	IA	IB	IC	ID	IE	IF	IG	IH	II	IJ	IK	IL	IM	IN	IO	IP	IQ	IR	IS	IT	IU	IV	IW	IX	IY	IZ	JA	JB	JC	JD	JE	JF	JG	JH	JI	JJ	JK	JL	JM	JN	JO	JP	JQ	JR	JS	JT	JU	JV	JW	JX	JY	JZ	KA	KB	KC	KD	KE	KF	KG	KH	KI	KJ	KK	KL	KM	KN	KO	KP	KQ	KR	KS	KT	KU	KV	KW	KX	KY	KZ	LA	LB	LC	LD	LE	LF	LG	LH	LI	LJ	LK	LL	LM	LN	LO	LP	LQ	LR	LS	LT	LU	LV	LW	LX	LY	LZ	MA	MB	MC	MD	ME	MF	MG	MH	MI	MJ	MK	ML	MM	MN	MO	MP	MQ	MR	MS	MT	MU	MV	MW	MX	MY	MZ	NA	NB	NC	ND	NE	NF	NG	NH	NI	NJ	NK	NL	NM	NN	NO	NP	NQ	NR	NS	NT	NU	NV	NW	NX	NY	NZ	OA	OB	OC	OD	OE	OF	OG	OH	OI	OJ	OK	OL	OM	ON	OO	OP	OQ	OR	OS	OT	OU	OV	OW	OX	OY	OZ	PA	PB	PC	PD	PE	PF	PG	PH	PI	PJ	PK	PL	PM	PN	PO	PP	PQ	PR	PS	PT	PU	PV	PW	PX	PY	PZ	QA	QB	QC	QD	QE	QF	QG	QH	QI	QJ	QK	QL	QM	QN	QO	QP	QQ	QR	QS	QT	QU	QV	QW	QX	QY	QZ	RA	RB	RC	RD	RE	RF	RG	RH	RI	RJ	RK	RL	RM	RN	RO	RP	RQ	RR	RS	RT	RU	RV	RW	RX	RY	RZ	SA	SB	SC	SD	SE	SF	SG	SH	SI	SJ	SK	SL	SM	SN	SO	SP	SQ	SR	SS	ST	SU	SV	SW	SX	SY	SZ	TA	TB	TC	TD	TE	TF	TG	TH	TI	TJ	TK	TL	TM	TN	TO	TP	TQ	TR	TS	TT	TU	TV	TW	TX	TY	TZ	UA	UB	UC	UD	UE	UF	UG	UH	UI	UJ	UK	UL	UM	UN	UO	UP	UQ	UR	US	UT	UU	UV	UW	UX	UY	UZ	VA	VB	VC	VD	VE	VF	VG	VH	VI	VJ	VK	VL	VM	VN	VO	VP	VQ	VR	VS	VT	VU	VV	VW	VX	VY	VZ	WA	WB	WC	WD	WE	WF	WG	WH	WI	WJ	WK	WL	WM	WN	WO	WP	WQ	WR	WS	WT	WU	WV	WW	WX	WY	WZ	XA	XB	XC	XD	XE	XF	XG	XH	XI	XJ	XK	XL	XM	XN	XO	XP	XQ	XR	XS	XT	XU	XV	XW	XX	XY	XZ	YA	YB	YC	YD	YE	YF	YG	YH	YI	YJ	YK	YL	YM	YN	YO	YP	YQ	YR	YS	YT	YU	YV	YW	YX	YY	YZ	ZA	ZB	ZC	ZD	ZE	ZF	ZG	ZH	ZI	ZJ	ZK	ZL	ZM	ZN	ZO	ZP	ZQ	ZR	ZS	ZT	ZU	ZV	ZW	ZX	ZY	ZZ	AA	AB	AC	AD	AE	AF	AG	AH	AI	AJ	AK	AL	AM	AN	AO	AP	AQ	AR	AS	AT	AU	AV	AW	AX	AY	AZ	BA	BB	BC	BD	BE	BF	BG	BH	BI	BJ	BK	BL	BM	BN	BO	BP	BQ	BR	BS	BT	BU	BV	BW	BX	BY	BZ	CA	CB	CC	CD	CE	CF	CG	CH	CI	CJ	CK	CL	CM	CN	CO	CP	CQ	CR	CS	CT	CU	CV	CW	CX	CY	CZ	DA	DB	DC	DD	DE	DF	DG	DH	DI	DJ	DK	DL	DM	DN	DO	DP	DQ	DR	DS	DT	DU	DV	DW	DX	DY	DZ	EA	EB	EC	ED	EE	EF	EG	EH	EI	EJ	EK	EL	EM	EN	EO	EP	EQ	ER	ES	ET	EU	EV	EW	EX	EY	EZ	FA	FB	FC	FD	FE	FF	FG	FH	FI	FJ	FK	FL	FM	FN	FO	FP	FQ	FR	FS	FT	FU	FV	FW	FX	FY	FZ	GA	GB	GC	GD	GE	GF	GG	GH	GI	GJ	GK	GL	GM	GN	GO	GP	GQ	GR	GS	GT	GU	GV	GW	GX	GY	GZ	HA	HB	HC	HD	HE	HF	HG	HH	HI	HJ	HK	HL	HM	HN	HO	HP	HQ	HR	HS	HT	HU	HV	HW	HX	HY	HZ	IA	IB	IC	ID	IE	IF	IG	IH	II	IJ	IK	IL	IM	IN	IO	IP	IQ	IR	IS	IT	IU	IV	IW	IX	IY	IZ	JA	JB	JC	JD	JE	JF	JG	JH	JI	JJ	JK	JL	JM	JN	JO	JP	JQ	JR	JS	JT	JU	JV	JW	JX	JY	JZ	KA	KB	KC	KD	KE	KF	KG	KH	KI	KJ	KL	KM	KN	KO	KP	KQ	KR	KS	KT	KU	KV	KW	KX	KY	KZ	LA	LB	LC	LD	LE	LF	LG	LH	LI	LJ	LK	LM	LN	LO	LP	LQ	LR	LS	LT	LU	LV	LW	LX	LY	LZ	MA	MB	MC	MD	ME	MF	MG	MH	MI	MJ	MK	ML	MM	MN	MO	MP	MQ	MR	MS	MT	MU	MV	MW	MX	MY	MZ	NA	NB	NC	ND	NE	NF	NG	NH	NI	NJ	NK	NL	NM	NN	NO	NP	NQ	NR	NS	NT	NU	NV	NW	NX	NY	NZ	OA	OB	OC	OD	OE	OF	OG	OH	OI	OJ	OK	OL	OM	ON	OO	OP	OQ	OR	OS	OT	OU	OV	OW	OX	OY	OZ	PA	PB	PC	PD	PE	PF	PG	PH	PI	PJ	PK	PL	PM	PN	PO	PP	PQ	PR	PS	PT	PU	PV	PW	PX	PY	PZ	QA	QB	QC	QD	QE	QF	QG	QH	QI	QJ	QK	QL	QM	QN	QO	QP	QQ	QR	QS	QT	QU	QV	QW	QX	QY	QZ	RA	RB	RC	RD	RE	RF	RG	RH	RI	RJ	RK	RL	RM	RN	RO	RP	RQ	RR	RS	RT	RU	RV	RW	RX	RY	RZ	SA	SB	SC	SD	SE	SF	SG	SH	SI	SJ	SK	SL	SM	SN	SO	SP	SQ	SR	SS	ST	SU	SV	SW	SX	SY
------	--------	--	--	--	--	--	--	---	---	---	---	---	---	---	---	---	---	---	---	---	---	---	---	---	---	---	---	---	---	---	---	----	----	----	----	----	----	----	----	----	----	----	----	----	----	----	----	----	----	----	----	----	----	----	----	----	----	----	----	----	----	----	----	----	----	----	----	----	----	----	----	----	----	----	----	----	----	----	----	----	----	----	----	----	----	----	----	----	----	----	----	----	----	----	----	----	----	----	----	----	----	----	----	----	----	----	----	----	----	----	----	----	----	----	----	----	----	----	----	----	----	----	----	----	----	----	----	----	----	----	----	----	----	----	----	----	----	----	----	----	----	----	----	----	----	----	----	----	----	----	----	----	----	----	----	----	----	----	----	----	----	----	----	----	----	----	----	----	----	----	----	----	----	----	----	----	----	----	----	----	----	----	----	----	----	----	----	----	----	----	----	----	----	----	----	----	----	----	----	----	----	----	----	----	----	----	----	----	----	----	----	----	----	----	----	----	----	----	----	----	----	----	----	----	----	----	----	----	----	----	----	----	----	----	----	----	----	----	----	----	----	----	----	----	----	----	----	----	----	----	----	----	----	----	----	----	----	----	----	----	----	----	----	----	----	----	----	----	----	----	----	----	----	----	----	----	----	----	----	----	----	----	----	----	----	----	----	----	----	----	----	----	----	----	----	----	----	----	----	----	----	----	----	----	----	----	----	----	----	----	----	----	----	----	----	----	----	----	----	----	----	----	----	----	----	----	----	----	----	----	----	----	----	----	----	----	----	----	----	----	----	----	----	----	----	----	----	----	----	----	----	----	----	----	----	----	----	----	----	----	----	----	----	----	----	----	----	----	----	----	----	----	----	----	----	----	----	----	----	----	----	----	----	----	----	----	----	----	----	----	----	----	----	----	----	----	----	----	----	----	----	----	----	----	----	----	----	----	----	----	----	----	----	----	----	----	----	----	----	----	----	----	----	----	----	----	----	----	----	----	----	----	----	----	----	----	----	----	----	----	----	----	----	----	----	----	----	----	----	----	----	----	----	----	----	----	----	----	----	----	----	----	----	----	----	----	----	----	----	----	----	----	----	----	----	----	----	----	----	----	----	----	----	----	----	----	----	----	----	----	----	----	----	----	----	----	----	----	----	----	----	----	----	----	----	----	----	----	----	----	----	----	----	----	----	----	----	----	----	----	----	----	----	----	----	----	----	----	----	----	----	----	----	----	----	----	----	----	----	----	----	----	----	----	----	----	----	----	----	----	----	----	----	----	----	----	----	----	----	----	----	----	----	----	----	----	----	----	----	----	----	----	----	----	----	----	----	----	----	----	----	----	----	----	----	----	----	----	----	----	----	----	----	----	----	----	----	----	----	----	----	----	----	----	----	----	----	----	----	----	----	----	----	----	----	----	----	----	----	----	----	----	----	----	----	----	----	----	----	----	----	----	----	----	----	----	----	----	----	----	----	----	----	----	----	----	----	----	----	----	----	----	----	----	----	----	----	----	----	----	----	----	----	----	----	----	----	----	----	----	----	----	----	----	----	----	----	----	----	----	----	----	----	----	----	----	----	----	----	----	----	----	----	----	----	----	----	----	----	----	----	----	----	----	----	----	----	----	----	----	----	----	----	----	----	----	----	----	----	----	----	----	----	----	----	----	----	----	----	----	----	----	----	----	----	----	----	----	----	----	----	----	----	----	----	----	----	----	----	----	----	----	----	----	----	----	----	----	----	----	----	----	----	----	----	----	----	----	----	----	----	----	----	----	----	----	----	----	----	----	----	----	----	----	----	----	----	----	----	----	----	----	----	----	----	----	----	----	----	----	----	----	----	----	----	----	----	----	----	----	----	----	----	----	----	----	----	----	----	----	----	----	----	----	----	----	----	----	----	----	----	----	----	----	----	----	----	----	----	----	----	----	----	----	----	----	----	----	----	----	----	----	----	----	----	----	----	----	----	----	----	----	----	----	----	----	----	----	----	----	----	----	----	----	----	----	----	----	----	----	----	----	----	----	----	----	----	----	----	----	----	----	----	----	----	----	----	----	----	----	----	----	----	----	----	----	----	----	----	----	----	----	----	----	----	----	----	----	----	----	----	----	----	----	----	----	----	----	----	----	----	----	----	----	----	----	----	----	----	----	----	----	----	----	----	----	----	----	----	----	----	----	----	----	----	----	----	----	----	----	----	----	----	----	----	----	----	----	----	----	----	----	----	----	----	----	----	----	----	----	----	----	----	----	----	----	----	----	----	----	----	----	----	----	----	----	----	----	----	----	----	----	----	----	----	----	----	----	----	----	----	----	----	----	----	----	----	----	----	----	----	----	----	----	----	----	----	----	----	----	----	----	----	----	----	----	----	----	----	----	----	----	----	----	----	----	----	----	----	----	----	----	----	----	----	----	----	----	----	----	----	----	----	----	----	----	----	----	----	----	----	----	----	----	----	----	----	----	----	----	----	----	----	----	----	----	----	----	----	----	----	----	----	----	----	----	----	----	----	----	----	----	----	----	----	----	----	----	----	----	----	----	----	----	----	----	----	----	----	----	----	----	----	----	----	----	----	----	----	----	----	----	----	----	----	----	----	----	----	----	----	----	----	----	----	----	----	----	----	----	----	----	----	----	----	----	----	----	----	----	----	----	----	----	----	----	----	----	----	----	----	----	----	----	----	----	----	----	----	----	----	----	----	----	----	----	----	----	----	----	----	----	----	----	----	----	----	----	----

CODE	COMPTE	EMPLACEMENT - NOM, PROFESSION, RÉSIDENCE						CATEGORIE BÂTIMENT	SCOLAIRE		VALEUR EN DOLLARS			MUNICIPAL	REMARQUES
		DIV CAD	CADASTRE	SUBDIVISION	FRONT	PROFONDEUR	SCFERRICIE		TERR. P. C.	TERRAIN	BÂTISSE	TOTAL			
2004 2999	43460200	10 66	39		5600	7830	43000								
3001							3,14400								
4201 4601								28	1	281	19600	69200	88800	T R I	
1001	43460300				4527-29 OLD ORCHARD AVE			123							
2002		10 66	40		560	7830	43000								
2004		10 66	41		2660	IRR	2,71400								
2999					3200	9830	3,14400								
3001								28	1	281	19600	69200	88800	T R I	
4204 4604					M CHARLES AURIBAUT 1/4, PROP DE TAXI 4527 OLD ORCHARD H4A 388			12	2						
4207 4607					MME CHARLES AURIBAUT (BEATRICE ROY 1/4) 4527 OLD ORCHARD AV H4A 388			22	1						
4210 4610					MRS EDGARD NORMANDEAU (EVELYN F HICKS 1/2) 4529 OLD ORCHARD AV H4A 388			2A	1						
1001	43460400				4531-33 OLD ORCHARD AVE			123							
2002		10 66	42		2660	9830	2,71400								
2004					3200	IRR									
2999		10 66	43		5600	7830	43000								
3001							3,14400								
4204 4604					MME LUCILE BEAUDET 4533 OLD ORCHARD AVE H4A 388			3F	1						
1001	43460500				4539-41 OLD ORCHARD AVE			123							
2002		10 66	45		2600	IRR	2,71400								
2004					3200	9825									
2006		10 66	P46		783	9825	77000								
2999		10 66	44		550	7825	43000								
3001							3,91400								
4201 4601					M PIERRE B ARCHAMBAULT 50 CHAMPLAIN BOISSRIAND 376 108			1F	2						
4202					MME RITA ROMPRE-ARCHAMBAULT			2F	2						
1001	43460600				4543-45 OLD ORCHARD AV			121							

CODE	COMPTÉ	EMPLACEMENT - NOM PROFESSION. RÉSIDENCE					CATEGORIE BÂTIMENT	SCOLAIRE		VALEUR EN DOLLARS			MUNICIPAL	REMARQUES	
		DIV. CAD.	CADASTRE	SUBDIVISION	FRONT	PROFONDEUR		SUPERFICIE	TERR.	BÂTISSE	TOTAL				
2002	43460600	10 66	P46		1867	9825	1,94500								
2002					2417	IRR									
2004		10 66	47		550	7825	43000								
2006		10 66	48		550	7825	43000								
2006		10 66	P49		492	IRR	59400								
2006						9825									
2999							3,39900								
3001								28	1 281	21300	75100	96400	T R I		
4202		MRS JEFFREY MICHAEL VAPEAN PERKINS (ELEANOR SIMKO) 4543 OLD ORCHARD H4A 388					24								
4602															
1001	43460700	4549-51 OLD ORCHARD AVE													
2002		10 66	P49		2158	9825	2,12100								
2004		10 66	P50		1290	9825	1,26800								
2999							3,38900								
3001								28	1 281	21400	75400	96800	T R I		
4201		MR JOHN C BONKS 4551 OLD ORCHARD AV H4A 388					24								
4601															
4202		MR DAVID SMITH 2525 CAVENDISH BL #936 H4B 2Y6					24								
4602															
1001	43460800	4553-55 OLD ORCHARD AV													
2002	A-174490 19-6-85	10 66	P53		1550	2000	1,08400								
2004		10 66	P50		1370	7830	1,54300								
2004					1970	2000									
2006		10 66	51		560	7830	43000								
2008		10 66	52		560	7830	43000								
2999							3,38700								
3001								26	1 281	21300	75100	96400	T R I		
4202		Mlle ODETTE PLANTE 4553 OLD ORCHARD H4A 388					24								
4602															
4203		M PIERRE MAROT, ACHETEUR					24								
4603		4553 OLD ORCHARD H4A 388					24								
7001		4581-85 OLD ORCHARD AV VOIR 5530 CH DE LA CÔTE ST LUC													
7002		CH. DE LA CÔTE ST LUC													
7003		TRAVERSEZ													
7004		CH. DE LA CÔTE ST LUC													
1001	43460900	4576-76 OLD ORCHARD AVE													
2002		10 66	P26		1311	10310	1,43000								
2002						10260									
2004		10 66	P27		2080	10360	2,13600								
2004						10310									
		MICROFICHE 53 K-18													

CERT.	1985	343
-------	------	-----

CODE	COMPTE	EMPLACEMENT - NOM, PROFESSION, RÉSIDENCE						CATEGORIE BÂTIMENT	SCOLAIRE		VALEUR EN DOLLARS			MUNICIPAL	REMARQUES	
		DIV CAD	CADASTRE	SUBDIVISION	FRONT	PROFONDEUR	SUPERFICIE		TERR.	P.C.	TERRAIN	BÂTISSE	TOTAL			
2999	43460900						3,56600									
3001								28	1	201	22400	73700	96100	T R I		
4207		MRS JACK FRIEDMAN (BEATRICE HELLER)														
4607		4578 OLD ORCHARD AVE H9A 357														
1001	43461000	4574-72 OLD ORCHARD AVE														
2002		10 66	25-3	530	IRR		44600									
2002							8500									
2004		10 66	P26	2110			2,15200									
2004							10130									
2006		10 66	25-4	9900			1,07300									
2006							1590									
2999							3,67100									
3001								28	1	201	22800	72300	95100	T R I		
4202		M DUSSEYNOU OTOP, PRODUCTEUR														
4602		4572 OLD ORCHARD AV H9A 367														
1001	43461100	4568-66 OLD ORCHARD AVE														
2002		10 66	25-2	530			44600									
2004		10 66	25-1	630	IRR		82300									
2006		10 66	24	560			44000									
2006		10 66	23	560			44000									
2010		10 66	22-2	1260	IRR		1,35600									
2010							1800									
2999							3,50500									
3001								28	1	201	21900	73700	95600	T R I		
4201		M WILFRID GAUTHIER														
4601		7 CHARENTE MASSON JOX ZHO														
1001	43461200	4564-62 OLD ORCHARD AVE														
2002		10 66	22-1	1400			1,38700									
2002							9890									
2004		10 66	21-4	1590			1,62400									
2006		10 66	21-3	2100	IRR		44600									
2006							530									
2999							3,45700									
3001								28	1	201	21800	74000	95800	T R I		
4201		MME LISE VIAU-AMPLEMAN														
4601		4564 OLD ORCHARD H9A 387														
1001	43461300	4558-56 OLD ORCHARD AVE														

43461800

3F-11

4601 Alle Brenda Yarcas
4601 4528 Old Orchard Ave. H4A 3B7

CERT. NO. 343
151138685

NO.	DESCRIPTION	DATE	AMOUNT	TOTAL
1
2
3
4
5
6
7
8
9
10
11
12
13
14
15
16
17
18
19
20
21
22
23
24
25
26
27
28
29
30
31
32
33
34
35
36
37
38
39
40
41
42
43
44
45
46
47
48
49
50
51
52
53
54
55
56
57
58
59
60
61
62
63
64
65
66
67
68
69
70
71
72
73
74
75
76
77
78
79
80
81
82
83
84
85
86
87
88
89
90
91
92
93
94
95
96
97
98
99
100

CODE	COMPTE	EMPLACEMENT - NOM, PROFESSION, RÉSIDENCE						CATEGORIE BÂTIMENT	SCOLAIRE		VALEUR EN DOLLARS			MUNICIPAL	REMARQUES	
		DEV. CAD.	CADASTRE	SUBDIVISION	FRONT	PROFONDEUR	SUPERFICIE		TERR.	P. C.	TERRAIN	BÂTISSÉ	TOTAL			
4201 4601 6400	43462000	MISS NORMA ANNE ETTIE OSLER 4514 OLD ORCHARD H4A 3B7. <i>Courpense anglaise F.F. 30/8/85</i>						3A								
1001	43462100	4504-02 OLD ORCHARD AVE						4121								
2002 2002 2004 2999		10 66	3		2660	9560										
					3200	1RR										
		10 66	2		560	7500										
											41200					
											3,05500					
3001									2B	1 2B1	19200	70100	89300	T R 1		
4201 4601 4202 4602 4203 4603 4204		M HUBERT MARCHAL, ANALYSTE 4502 OLD ORCHARD AV H4A 3B7 MME HUBERT MARCHAL ELISE BOISVERT 4502 OLD ORCHARD AV H4A 3B7 M GILLES TRUDEAU 7565 MALO BROSSARD J4Y 1C6 Mlle ELIANE GIGUERE						1F 2F 1F 3F								
1001 1002	43462200	4500 OLD ORCHARD AV 5555 DE TERREBONNE						4122								
2002 2002		10 66	1		3200	9540										
					3270	9530										
3001									2B	1 2B1	19200	84400	103600	T R 1		
4201 4601 7001		M MARCEL DUMONT, DOCTOR 5555 DE TERREBONNE H4A 1A4 DE TERREBONNE						1F								
1001	43462300	4478-76 OLD ORCHARD AVE						4123								
2002 1004 3001		10 176A	129		48.00 38.00	96.00 500										
		10 966			0.00 9.30	89.00 89.30										
											415.00 4543.00					
4201 4601		M ANDRE FLEURY, ADMINISTRATEUR 466 BL MARIE VICTORIN BOUCHERVILLE J4B 1B6						1F								
1001	43462400	4474-72 OLD ORCHARD AVE						4124								
2002 2004 2006 2999		10 176A	128-4		2600	1RR										
		10 176A	128-3		400	7800										
		10 176B	96-P2		100	1760										
											2,89900					
3001									2B	1 2B1	18200	58400	76600	T R 1		

Group: 0000 de
45440400

26-4-85 11-85 333

VERSO

43462300

3FE1

420 Miller, Heule, Deneau

4601 4478 av. Old Orchard 1440 3B4

GRAT.	EFF.	
6/12/85	3/10/85	367

AEB30

CODE	COMPTE	EMPLACEMENT - NOM, PROFESSION, RESIDENCE						CATEGORIE BÂTIMENT	SCCLAIRE		VALEUR EN DOLLARS			MUNICIPAL	REMARQUES
		DIV. CAD.	CADASTRE	SUBDIVISION	FRONT	PROFONDEUR	SUPERFICIE		TERR.	P. C.	TERRAIN	BÂTISSE	TOTAL		
4201 4601	43462400	M ^{lle} FRANÇOISE COSSETTE						DF							
		4472 AVE OLD ORCHARD			H4A 384										
1001	43462500	4466-64 OLD ORCHARD AV						121							
2002		10 176A	128-1		600	IRR	64800								
2002						9600									
2004		10 176B	96-P2		100	2700	2700								
2006		10 176A	128-2		400	7800	31200								
2008		10 176A	127-3		2000	9600	1,92000								
2999							2,90700								
3001								28	1	281	18300	58400	76700	T R 1	
4201 4601		M LEO PETELLE, TECHNICIEN						1F							
		4466 OLD ORCHARD AV			H4A 384										
4202 4602		M ^{me} LEO PETELLE (MARIA) F RIBEIRO						5F							
		4466 OLD ORCHARD AV			H4A 384										
1001	43462600	4462-60 OLD ORCHARD AVE						121							
2002		10 176A	127-1		400	7800	31200								
2004		10 176A	127-2		2600	9600	2,57000								
2999							2,88200								
3001								28	1	281	18200	55600	73800	T R 1	
4201 4601		M YVES POISSON						1F							
		4460 OLD ORCHARD AVE			H4A 384										
4202 4203 4603		M ^{me} GISELE MARCHAND-POISSON						2F							
		M ^{lle} ANNE ADAMS						5F							
		4460 OLD ORCHARD AVE			H4A 384										
1001	43462700	4452-50 OLD ORCHARD AV						121							
2002		10 176A	126-2-2		400	7800	31200								
2004		10 176A	126-2-1		2600	9620	2,57100								
2999							2,88300								
3001								28	1	281	18200	58600	76800	T R 1	
4201 4601		M ANDRE POULIOT						1F							
		4452 OLD ORCHARD AV			H4A 384										
4202 4602		M ^{me} MADELEINE LACHANCE-POULIOT						2F							
		4452 OLD ORCHARD AV			H4A 384										
1001	43462800	4448-46 OLD ORCHARD AVE						121							
2002		10 176A	125-3-2		600	9620	65000								
2004		10 176A	126-1		2000	9620	1,92400								
2006		10 176A	125-3-1		400	IRR	31200								
2206						7800									

43462600

3E11

4201 Mlle Anne Adams 50%
4601 4460 Old Orchard av., H4A 2B4

1E11

4202 M. Yvee Poirson 35%
4602 4460 Old Orchard av., H4A 2B4

2E11

4203 Mme Stélie Marchand-Poirson 15%
4603 4460 Old Orchard av., H4A 2B4

CERT.	EFF.	
07/11/86	01/11/85	397

43462700

1A11

4201 M. Andrew Barbacko
4601 2279 Ave Paul Housse #7 H4A 3H3

2E11

4202 Mme Helene Legend

CERT.	EFF.	
11/21/86	17/12/85	370

CODES	COMPTÉ	EMPLACEMENT - NOM, PROFESSION, RÉSIDENCE						CATEGORIE BÂTIMENT	SCOLAIRE		VALEUR EN DOLLARS			MUNICIPAL	REMARQUES	
		DIV. CAD.	CADASTRE	SUBDIVISION	FRONT	PROFONDEUR	SUPERFICIE		TERR.	TERR. P. C.	TERRAIN	BÂTISSE	TOTAL			
2999	43462800						2,98600									
3001								2B	1	2B1	18200	58600	76800	T R I		
4201		MME FRANÇOISE GIBAUD, AGENT D'IMMEUBLES														
4601		48 GRANVILLE RD HAMPSTEAD H3X 3B3														
1001	43462900	4440-38 OLD ORCHARD AVE														
2002		10 176A	125-2		3000	9620	2,88700									
2002						9630										
3001								2B	1	2B1	18200	62200	80400	T R I		
4201		M DANIEL DESJARDINS														
4601		4440 OLD ORCHARD H4B 3B4														
4202		MME JOSÉE DUFRESNE														
4602		602 GOUNOD H3R 2C2														
4203		M LOUIS LABRECHE														
4603		8160 SOMERLED AV H3X 2B1														
4204		MME LOUISE LOISELLE														
4604		8160 SOMERLED AV H3X 2B1														
1001	43463000	4436-34 OLD ORCHARD AVE														
2002		10 176A	124-2		2000	9630	1,92600									
2004		10 176A	125-1		1000	9630	96300									
2999							2,88900									
3001								2B	1	2B1	18200	60100	78300	T R I		
4204		MR NICK DIDYCK, COOK														
4604		4434 OLD ORCHARD AV H4A 3B4														
4207		MRS NICK DIDYCK (MARY YANUSH)														
4607		4434 OLD ORCHARD H4A 3B4														
1001	43463100	4428-26 OLD ORCHARD AVE														
2002		10 176A	124-1		3000	9650	2,89100									
2002						9640										
3001								2B	1	2B1	18200	58400	76600	T R I		
4211		MME ARLETTE DESROSIERS-PRUD HOMME														
4611		4428 OLD ORCHARD AV H4A 3B4														
1001	43463200	4424-22 OLD ORCHARD AVE														
2002		10 176A	123-2		3000	9640	2,89200									
2002						9650										
3001								2B	1	2B1	18200	58400	76600	T R I		

CODE	COMPTE	EMPLACEMENT - NOM, PROFESSION, RÉSIDENCE					CATEGORIE D'IMMEUBLE	SCOLAIRE		VALEUR EN DOLLARS			MUNICIPAL	REMARQUES
		DIV. CAD.	CADASTRE	SUBDIVISION	FRONT	PROFONDEUR		SUPERFICIE	TERR.	P. C.	TERRAIN	BÂTISSE		
4211 4411	43463200	MME CHARLOTTE BOISJOLI 4422 OLD ORCHARD AV H4A 384					2F							
1001	43463300	4414-12 OLD ORCHARD AVE					122							
2002		10 176A 149		2880	IRR	2,83000								
2002				3119	9652									
2004		10 176A 123-1		238	7500	22900								
2004					IRR									
2999						3,05900								
3001							2B	1 2B1	19200	60100	79300	T R I		
4201 4601 4202 4602		M GABRIEL ROBITAILLE, ENSEIGNANT 4414 AV OLD ORCHARD H4A 384 MME GABRIEL ROBITAILLE (MADELEINE BERTHAULT) 4414 AV OLD ORCHARD H4A 384					3F 2F							
1001	43463400	4416-06 OLD ORCHARD AVE					122							
2002		10 176A 148		2450	9652	2,36500								
2002					9657									
2004		10 176A 147		500	9659	48300								
2004					9658									
2999						2,84800								
3001							2B	1 2B1	17900	61500	79400	T R I		
4201 4601		MR KOCK KYAN HUIE 4410 OLD ORCHARD AV H4A 384					1A							
1001	43463500	4402-4400 OLD ORCHARD					122							
2002		10 176A 145		2450	9659	2,36700								
2002					9664									
2004		10 176A 146		500	9658	48300								
2004					9659									
2999						2,85000								
3001							2B	1 2B1	17900	61500	79400	T R I		
4201 4601		MR STANLEY AUGUSTYN, MACHINISTE 4402 OLD ORCHARD H4A 384					1A							
1001	43463600	4396-96 OLD ORCHARD AVE					121							
2002		10 176A 144		2400	9660	2,36800								
2002					9664									
3001							2B	1 2B1	14900	64600	79500	T R I		

43463500

IF 12

4201 - M. Louis Desrosiers

4601 - 4419 ~~Rumond~~ ~~H&S~~ ~~W1~~

ANNULÉ

CERT.	EFF.
5-3-85	16-1-85

43463500

IF 11

4201 M. Paul Lepanovic

4601 4402 Old Orchard av. 44A 3B4

3FF 1

4202 Mlle Jacqueline Turver

CERT.	EFF.
15/1/85	14/1/85
	356

43463400

IF 11

4201 M. Eugene Blackhart

4601 4410 Old Orchard. 44A 3B4

3FF 1

4202 Mlle Diane Wakeman

CERT.	EFF.
15/1/85	12/1/85
	356

CODE	COMPTE	EMPLACEMENT - NOM, PROFESSION, RÉSIDENCE						C	C	C	C	VALEUR EN DOLLARS			MUNICIPAL	REMARQUES
		DIV. CAD.	CADASTRE	SUBDIVISION	FRONT	PROFONDEUR	SUPERFICIE					SCOLAIRE	TERR. P. C.	TERRAIN		
4201 4601 4202	43463600	M SAMUEL ALBEROLA 2268 AV BELGRAVE H4A 2L8 MME CELINE THERIEN														
1001	43463700	PASSAGE OLD ORCHARD AV														
2002 2002		10 176A 143		532		9669 9607	51500									
3001								68	2B1	3200			3200	ED6	204-3	
4201 4601		LA VILLE DE MONTRÉAL - SERVICE DE LA GESTION IMMOBILIERE 507 PLACE D'ARMES #300 MONTREAL H2Y 2W8														
1001	43463800	4390-88 OLD ORCHARD AVE														
2002 2002		10 176A 142		3150		9607 9625	3,04600									
3001								28	1 2B1	19000	55600		74600	T R I		
4201 4601		MME MARIA MARCHET 4390 OLD ORCHARD H4A 3B4														
1001	43463900	4386-84 OLD ORCHARD AVE														
2002 2002		10 176A 141		2950		9675 9680	2,85500									
3001								28	1 2B1	17900	56300		74200	T R I		
4203 4603 4204 4604		M EMILE PIERRE MOLGAT, REPRESENTANT 4384 AV OLD ORCHARD H4A 3B4 MME EMILE P MOLGAT (SUZANNE GARRETTE) 4384 AV OLD ORCHARD H4A 3B4														
1001	43464000	4376-74 OLD ORCHARD AVE														
2002 2002		10 176A 140		2950		9680 9685	2,85600									
3001								28	1 2B1	16000	61500		79500	T R I		
4201 4601		MR HALIM ZARIFE ZARIFEH, GARAGISTE 4376 OLD ORCHARD AV H4A 3B4														
1001	43464100	4372-70 OLD ORCHARD AVE														
2002 2002		10 176A 139		2950		9685 9690	2,85800									
		MICROFICHE 54 E-01														

43463600

IFI

4201 M. Louis Desrosiers 50%

4601 4477 Rivard H25 2N1

4250 Beaconsfield H4A 2H3
F122 (25.4.85) am
H565

4202 M. Claude Menard 25%

4602 4415 Rivard H25 2N1

IFI

4203 M. Alain Lévesque

ANNULÉ

CERT.	EFF.
11/2/85	16/11/84

43463600

IFI

4201 M. Louis Desrosiers

4601 4250 Beaconsfield av. H4A 2H3

CERT.	EFF.
11/2/85	10/1/86

43463900

IFI

4201 M. Raymond Auger

4601 5003 Janssaint-Jacques H2X 2P4

4384 Old Orchard av H4A 3B4

4202 Mlle Josée Beaulieu F122 (25.4.85) am
H565

CERT.	EFF.
11/2/85	19/12/84

CODE	COMPTÉ	EMPLACEMENT - NOM, PROFESSION, RÉSIDENCE						CATEGORIE BÂTIMENT	SCOLAIRE	VALEUR EN DOLLARS			MUNICIPAL	REMARQUES	
		DIM. CAD.	CADASTRE	SUBDIVISION	FRONT	PROFONDEUR	SUPERFICIE			TERRAIN	BÂTIMENT	TOTAL			
3001	43464100							2B	1 2B1	18000	61500	79500	T R 1		
4202		MR MICHAEL OLESCHUK													
4602		4372 OLD ORCHARD H4A 3B4													
1001	43464200	4364-62 OLD ORCHARD AVE													
2002		10 176A	138		2950	9690	2,86000								
2002						9700									
3001															
4201		MISS JOYCE YEDID													
4601		231 ST JACQUES SUITE #890 H2Y 1M6													
1001	43464300	4360-58 OLD ORCHARD AV													
2002		10 176A	137		2990	9700	2,86200								
2002						9750									
3001															
4204		MR WILFRID NOTH, GARAGE OWNER													
4604		4358 OLD ORCHARD AV H4A 3B4													
4207		MR JOHN HILTZ, TEACHER													
4607		4358 OLD ORCHARD H4A 3B4													
1001	43464400	4352-50 OLD ORCHARD AVE													
2002		10 176A	136		2950	9750	2,86400								
2002						9710									
3001															
4202		M CLAUDE MORIN													
4602		4350 OLD ORCHARD H4A 3B4													
4203		MME FRANCINE COUSINEAU, PROFESSEUR													
4603		2251 REGENT H4A 2R2													
1001	43464500	4348-46 OLD ORCHARD AVE													
2002		10 176A	135		2950	9710	2,86600								
2002						9720									
3001															
4201		MME ISABELLA DELLE FONTANE-CATALDI													
4601		4346 OLD ORCHARD AV H4A 3B4													
1001	43464600	4340-38 OLD ORCHARD AVE													

CODE	COMPTE	EMPLACEMENT - NOM, PROFESSION, RESIDENCE					CATEGORIE BÂTIMENT	SCOLAIRE		VALEUR EN DOLLARS			MUNICIPAL	REMARQUES		
		DIV CAD	CADASTRE	SUBDIVISION	FRONT	PROFONDEUR		SUPERFICIE	TERR	P. C	TERRAIN	BÂTISSE			TOTAL	
2002 2002	43464600	10 176A	134		2950	9720 9725	2,86800									
3001								2B	1	2B1	18000	59700	77700	Y R 1		
4202 4602		MME CHARLES WILLIAM MAC DONALD (MURIEL ELSIE MC LEOD) 4340 OLD ORCHARD H4A 3B4					SF	1								
1001	43464700	4336-34 OLD ORCHARD AVE														
2002 2002		10 176A	133		3250	9725 9730	3,16100									
3001								2B	1	2B1	19800	57600	77400	Y R 1		
4204 4604		M JOSEPH E ROY 2/3, MARCHAND 4336 OLD ORCHARD AV H4A 3B4					SF	1								
4205 4605		MME DIANE ROY 1/3 1987 MARNIER LONGUEUIL J4K 475					SF	2								
1001	43464800	4326-24 OLD ORCHARD AV														
2002 2002		10 176A	114		5130 5190	9730 9790	5,02300									
3001								2B	1	2B1	31500	77700	109200	Y R 1		
4201 4601		M DAVID SEBBAG, OPTICIEN 4326 OLD ORCHARD AVE. H4A 3B4					SF	1								
7001 7002 7003		4310 OLD ORCHARD AVE VOIR 5563 MONKLAND AVE MONKLAND AVE 4266 OLD ORCHARD AVE VOIR 5550 MONKLAND AVE														
1001	43464900	4252 OLD ORCHARD AVE														
2002 2002		10 176A	P71		4790 4810	9790 9800	4,70300									
3001								1B		2B1	32800	72900	105700	E16 204-12		
4201 4601		LES SOEURS DE LA CONGREGATION DE NOTRE DAME 2610 BAYCREST AVE OTTAWA ONTARIO K1V 7P7					SF	2								
1001	43465000	4242 OLD ORCHARD AVE														
2002		10 176A	70-2		3550	9800	3,67500									
3001								2A	1	2B1	25700	67000	92700	Y R 1		

CODE	COMPTE	EMPLACEMENT - NOM, PROFESSION, RÉSIDENCE						CATEGORIE BÂTIMENT	VALEUR EN DOLLARS				MUNICIPAL *	REMARQUES
		ENV. CAD.	CADASTRE	SUBDIVISION	FRONT	PROFONDEUR	SUPERFICIE		SCOLAIRE	TERR. P. C.	TERRAIN	BÂTISSE		
4201 4601 4202	43465000	M. JEAN PIERRE LEDUC 4242 OLD ORCHARD AVE H4A 3B2 MME MOIRA LAW					1F 2F							
1001	43465100	4236 OLD ORCHARD AVE						122						
2002 2002 2004 2999		10 176A 69-2 10 176A 70-1		2500 1250	9800 9800	2,45000 1,22500								
3001						3,67500		2A	2 281	25700	70800	96500	T R 1	
4201 4601 4202 4602		FIDUCIE DU QUEBEC 1 COMPLEXE DESJARDINS 13E ETAGE C.P. 44 H5B 1E4 MME ROSIANE DUHAMEL-LANGUERAND, TUTRICE 2765 CH DES PATRIOTES RICHELIEU					CF 2F3	3 2						
5701 5702 5703		CURATELLE LUCIEN LANGUERAND A/S FIDUCIE DU QUEBEC 1 COMPLEXE DESJARDINS #1422 MONTRÉAL H5B 1E4												
1001	43465200	4224 OLD ORCHARD AVE						122						
2002 2002 2004 2999		10 176A 69-1 10 176A 68-2		2500 1250	9850 9840	2,45200 1,22700								
3001						3,67900		2A	1 281	25700	59200	84900	T R 1	
4204 4604		MISS HABEL C EVANS, SPINSTER 4224 OLD ORCHARD AVE H4A 3B2					3A	1						
6400		<i>Correspondance anglaise F.F. Goldsby</i>												
1001	43465300	4222 OLD ORCHARD AVE						122						
2002 2002		10 176A 68-1		3750	9810 9820	3,68000								
3001								2A	1 281	25700	70800	96500	T R 1	
4201 4601		MR JOSEPH WEINSTOCK, ACTUARY 4222 OLD ORCHARD H4A 3B2					1A	1						
1001	43465400	4206 OLD ORCHARD AVE						121						
2002 2002		10 176A P67		3340	9820 9830	3,27500								
3001								2A	1 281	22800	61800	84600	T R 1	
		MICROFICHE 54 H-01												

43465400

43465100

3411

3.551

4201 - Miss Mainigny

4201 Mlle Judith Meta Levitan

4601 - 4206 Old Orchard av. H4A 3B2

4601 - 4184 Old Orchard av. H4A 3B2

CERT.	EFF.
53-85	5-11-84

CERT.	EFF.
55-7	57-5
85	85

CODE	COMPTE	EMPLACEMENT - NOM, PROFESSION, RÉSIDENCE						CATEGORIE BÂTIMENT	SCOLAIRE		VALEUR EN DOLLARS			MUNICIPAL	REMARQUES
		DIV. CAD.	CADASTRE	SUBDIVISION	FRONT	PROFONDEUR	SUPERFICIE		TERR.	P. C.	TERRAIN	BÂTISSSE	TOTAL		
2002 2002	43465900	10 176A	64-2		3000	9850 9860	2,95600								
3001								2A	1	2B1	20600	64700	85300	T R I	
4201 4601 4202		M PAUL OUMET 4170 OLD ORCHARD AV		H4A	382			1F							
		MISS EVANGELINE BRITT						3A							
1001	43466000	4162 OLD ORCHARD AV													
2002 2004 2999		10 176A	64-1		1000	9860	98600								
		15 176A	63-2		1975	9860	1,96800								
							2,95400								
3001								2A	1	2B1	20600	68600	89200	T R I	
4201 4601		M GUY GARIEPY 4162 AV OLD ORCHARD		H4A	382			1F							
		VERSO													
1001	43466100	4156 OLD ORCHARD AVE													
2002 2002		10 176A	63-1		3025 2980	9860 9870	2,96100								
3001								2A	1	2B1	20600	61000	82400	T R I	
4201 4601 4202		M PIERRE ANTONIN DUMAS 4156 OLD ORCHARD AV		H4A	382			1F							
		MME RAYMONDE RAVIX						3F							
1001	43466200	4150 OLD ORCHARD AVE													
2002 2002		10 176A	62		5000	9870 9880	4,93700								
3001								2A	1	2B1	34400	76700	111100	T R I	
4201 4601		M ALFRED APRIL 4150 OLD ORCHARD		H4A	382			1F							
1001	43466300	4134 OLD ORCHARD AVE													
2002 2002		10 176A	61		5000	9880 9890	4,94200								
3001								2A	1	2B1	34400	96200	130600	T R I	
4211 4611		MRS MARGLO THURINGER BARBARA BURGESS, EXECUTIVE 4134 OLD ORCHARD AV		H4A	382			2A							

43466000

2FI1

4201 M^{re} Jacinthe Lemaire - Scripy
4601 462 av. Old Orchard H4A 3B2

SECT.	EFF.
9/11/64	10/9/64

ABK20

CODE	COMPTÉ	EMPLACEMENT - NOM, PROFESSION RÉSIDENCE						CATEGORIE BÂTIMENT	SCOLAIRE		VALEUR EN DOLLARS			MUNICIPAL	REMARQUES	
		DIV. CAD.	CADASTRE	SUBDIVISION	FRONT	PROFONDEUR	SUPERFICIE		TERR. P.C.	TERRAIN	BÂTIMENT	TOTAL				
1001	43466400	4126	OLD ORCHARD AV					121								
2002		10 176A	60-2		3000	9920										
3001								20	1 281	28800	54400	75200	T R I			
4201		MR GARTH JENKINS <i>4126 Old Orchard, H4A 3B2</i>						1A								
4601		4504 WILSON H4A 248														
4202		MISS SOLANGE MARCHILDON						3A								
1001	43466500	4118	OLD ORCHARD AVE					121								
2002		10 176A	60-1		2000	9930					1,98500					
2004		10 176A	59-3		1000	9930					99200					
2999											2,97100					
3001								20	1 281	28700	79800	108500	T R I			
4201		MR ERNEST ROY HOBBS						1A								
4601		167 SPRINGROVE CRESCENT H2N 3J4														
		<i>475 Footbuck, H3P 1Y6</i>														
1001	43466600	4112	OLD ORCHARD AVE					121								
2002		10 176A	59-2		3000	9930					2,97700					
3001								2A	1 281	28600	67300	87900	T R I			
4211		MRS PHILIP V SALVANESCHI (OLGA HRYNICK)						2A								
4611		4112 OLD ORCHARD AV H4A 3B2														
1001	43466700	4104	OLD ORCHARD AVE					121								
2002		10 176A	59-1		1000	9930					99200					
2004		10 176A	58-2		2000	9930					1,98500					
2999											2,97700					
3001								2A	1 281	20600	74300	94900	T R I			
4201		MR MICHAEL SHANNON						2A								
4601		4104 OLD ORCHARD AV H4A 3B2														
4202		MRS ELIZABETH NOLET-SHANNON						2A								
4602		4104 OLD ORCHARD AV H4A 3B2														
1001	43466800	4100	OLD ORCHARD AVE					121								
2002		10 176A	58-1		3000	9930					2,97700					
3001								2A	1 281	20600	70200	90800	T R I			
		MICROFICHE		54 K-01												

43466500

3FI2

4201 - mllc Ann Ylenda, Guellet
 4001 - 101 St. Louis #446, Longueuil J4K 2P7
 425 Rockport #38 146
 101 St. Louis #446 Longueuil J4K 2P7
 4118 Old Orchard #47 302
 F1222 #4519 00016484

RECEIVED	EST.
9/11/84	10/19/84

AB570

CODE	COMPTE	EMPLACEMENT - NOM, PROFESSION, RÉSIDENCE						CATEGORIE BÂTIMENT	SCOLAIRE		VALEUR EN DOLLARS			MUNICIPAL	REMARQUES
		DIV CAD	CADASTRE	SUBDIVISION	FRONT	PROFONDEUR	SUPERFICIE		TERR.	TERR.	TERRAIN	BÂTISSSE	TOTAL		
4201 4601 4202 4602	43466800	M ROBERT LEBLANC 4100 AV OLD ORCHARD	H4A	382											
4201 4601 4202 4602	43466800	M BERNARD LEBLANC 4100 AV OLD ORCHARD	H4A	382											
1001	43466900	4090 OLD ORCHARD AV													
2002 2002		10 176A 57-2		2140	9420 9925	2,12400									
2004 2004		10 176A 57-3		375	IRR	30400									
2006 2999		10 176A 57-4		385	IRR	7500									
3001						2,50300									
4201 4601 4202 4602		MILLE CHRISTIANE TREMBLAY 4090 AV OLD ORCHARD	H4A	382											
4201 4601 4202 4602		MILLE DIANE GUILBAULT 4090 AV OLD ORCHARD	H4A	382											
1001	43467000	4084 OLD ORCHARD AV													
2002 2002		10 176A 57-1		2485	9925 9930	2,46200									
3001															
4201 4601		MADISON BAPTIST CHURCH 4084 OLD ORCHARD AV													
5701 5702		ATT THE ROYAL TRUST CO 630 DORCHESTER BL 0	H3B	156											
1001	43467100	4074 OLD ORCHARD AV													
2002 2002		10 176A 56		5000	9930 9940	4,96700									
3001															
4201 4601 4202		M DENIS LORD 4074 OLD ORCHARD	H4A	382											
4201 4601 4202		MISS SUSAN COPELAND													
1001	43467200	4062 OLD ORCHARD AVE													
2002 2002		10 176A 55-2		3000	9940 9946	2,98300									
3001															
		MICROFICHE		54	L-01										

CODE	COMPTE	EMPLACEMENT - NOM, PROFESSION, RÉSIDENCE					C	L	C	C	VALEUR EN DOLLARS			MUNICIPAL	REMARQUES
		DIV. CAD.	CADASTRE	SUBDIVISION	FRONT	PROFONDEUR					SUPERFICIE	CATÉGORIE SA FIVENT	TERR		
4201 4601	43467200	MME JOCELYNE AUBIN 4062 OLD ORCHARD AV H4A 3B2					0F	1	1						
1001	43467300	4056 OLD ORCHARD AVE							121						
2002 2002 2004 2004 2999		10 176A	54-3		1000	9950									
		10 176A	55-1		2000	9950					1,98900				
						9920					2,98100				
3001								2A	1	2B1	20600	58800	79400	T R 1	
4201 4601		MME MADELEINE GRENIER-CROCKER 4056 AV OLD ORCHARD H4A 3B2					2F	1							
1001	43467400	4048 OLD ORCHARD AVE							121						
2002 2002		10 176A	54-2		3000	9952 9958					2,98600				
3001								2A	1	2B1	20600	54400	75000	T R 1	
4204 4604		MME MARTHE PRUDHOMME, INSTITUTRICE 4048 AV OLD ORCHARD H4A 3B2					3F	1							
1001	43467500	4042 OLD ORCHARD AV							121						
2002 2002 2004 2004 2999		10 176A	53-2		2000	9960 9964					1,99200				
		10 176A	54-1		1000	9958 9960					99600				
											2,96800				
3001								2A	1	2B1	20600	54400	75000	T R 1	
4201 4601		MRS JOSEPH A LEDDY (MARY HELEN PHELAN) 4042 OLD ORCHARD AV H4A 3B2					3A	1							
1001	43467600	4036 OLD ORCHARD AV							121						
2002 2002		10 176A	53-1		3000	9964 9970					2,99000				
3001								2A	1	2B1	20900	64900	85800	T R 1	
4211 4611		MR GARG SHAMLIAN, ARCHITECT 4036 OLD ORCHARD AV H4A 3B2					1A	1							
1001	43467650	4030 OLD ORCHARD AVE							121						

CODE	COMPTE	EMPLACEMENT NOM, PROFESSION, RESIDENCE						CATEGORIE BÂTIMENT	SCOLAIRE		VALEUR EN DOLLARS			MUNICIPAL	REMARQUES	
		DIV. CAD.	CADASTRE	SUBDIVISION	FRONT	PROFONDEUR	SUPERFICIE		TERR.	TERR.	TERRAIN	BÂTISSE	TOTAL			
2002 2002	43467650	10 176	166		3200	9966 9975	3,19100									
3001								2A	1	2B1	22400	57800	80200	T R 1		
4204 4604		MR FREDERICK S ASCAN, DEPT MANAGER 4030 OLD ORCHARD AV H4A 3B2						2A	1							
1001	43467750	4020 OLD ORCHARD AVE						1121								
2002 2002		10 176A	167		3400	9975 9984	3,39300									
3001								2A	1	2B1	23700	45100	68800	T R 1		
4201 4601		MR KENDALL GORE 4020 OLD ORCHARD H4A 3B2						2A	1							
7001		AVE NOTRE DAME DE GRACES														
1001	43467800	3862 OLD ORCHARD AVE						1121								
2002 2002		10 177	464		3225 2200	1RR 3400	1,21600									
3001								2A	1	2B1	9300	58800	68100	T R 1		
4201 4601		MR DAVID JOHNSTON 3862 OLD ORCHARD AVE H4A 3B1						2A	1							
4202 4602		MME LUCIE CARDYN 3862 OLD ORCHARD AVE H4A 3B1						2A	1							
1001	43467900	3060 OLD ORCHARD AVE						1121								
2002		10 177	465		2200	3900	85800									
3001								2A	1	2B1	6600	59100	65700	T R 1		
4201 4601		MR WILLIAM LITWACK 3860 OLD ORCHARD H4A 3B1						1A	1							
7001		LANE														
1001	43468000	3850 OLD ORCHARD AV						1121								
2002		10 177	424		2500	9000	2,25000									
3001								2A	1	2B1	17300	74300	91600	T R 1		

CODE	COMPTE	EMPLACEMENT - NOM, PROFESSION, RESIDENCE						CATEGORIE BÂTIMENT	SCOLAIRE		VALEUR EN DOLLARS			MUNICIPAL	REMARQUES
		DIV. CAD.	CADASTRE	SUBDIVISION	FRONT	PROFONDEUR	SUPERFICIE		TERR.	P. C.	TERRAIN	BÂTISSE	TOTAL		
4205 4605	43468000	M DONALD G LEWIS, GERANT						7F							
		3850 OLD ORCHARD AV H9A 3B1													
1001	43468100 A-44311 16-6-65	3844 OLD ORCHARD AV						7F							
2002		10 177 423			2500	9000	2,25000								
3001								2A	1 2B1	17300	52400	69700	T R I		
4201 4601		Mlle GISELE SCHMIDT, COMEDIENTE						7F							
		3844 AV OLD ORCHARD H9A 3B1													
1001	43468200 A-11765 17-3-65	3838 OLD ORCHARD AVE						7F							
2002		10 177 422			2500	9000	2,25000								
3001								2A	1 2B1	17300	56700	74000	T R I		
4201 4601		MR DOUGLAS BARKER, COMMERCE						7A							
		3838 OLD ORCHARD H9A 3B1													
1001	43468300	3832 OLD ORCHARD AVE						7F							
2002		10 177 421			2500	9000	2,25000								
3001								2A	1 2B1	17300	78500	96100	T R I		
4212 4612		Mlle HUCUETTE BOIVIN, JOURNALISTE						7F							
		3832 OLD ORCHARD AV H9A 3B1													
1001	43468400	3828 OLD ORCHARD AVE						7F							
2002		10 177 420			2500	9000	2,25000								
3001								2A	1 2B1	17300	72900	90200	T R I		
4205 4605		M PIERRE LALONDE, MEDECIN						7F							
		3826 OLD ORCHARD AV H9A 3B1													
1001	43468500	3820 OLD ORCHARD AVE						7F							
2002		10 177 419			2500	9000	2,25000								
3001								2A	1 2B1	17300	47800	65100	T R I		
4204 4604		MR MICHAEL M. CAREY, REPY						7A							
		3820 OLD ORCHARD AVE H9A 3B1													
6400		<i>Correspondance anglaise F.F. 30/05/85</i>													

43468200

43468300

3A11

1F11

4201 Miss. Shaver (Lovers Timmer)

4201 Mlle. Huquette Turcotte

4601 3838 Old Orchard H4A 3B1

4601 3838 Old Orchard av H4A 3B1

CERT.	EFF.	31
24/485	19/685	

CERT.	EFF.	311
5985	1785	

43468100

1F11

4201 Madras Dupres

4601 4368 Biru H2J 2R1

1F11

4202 McNeiland Blodig

4602 3844 Old Orchard H4A 3B1
F122 (12985) 13 4814

CERT.	EFF.	313
5885	18685	

CODE	COMPTE	EMPLACEMENT - NOM, PROFESSION, RESIDENCE					CATEGORIE BÂTIMENT	SCOLAIRE		VALEUR EN DOLLARS			MUNICIPAL	REMARQUES	
		DIV. CAD.	CADASTRE	SUBDIVISION	FRONT	PROFONDEUR		SUPERFICIE	TERR.	P. C.	TERRAIN	BÂTISSE			TOTAL
1001	43468600	3814 OLD ORCHARD AVE													
2002		10 177	419		2500	9000	2,25000								
3001								2A	1	281	17300	51600	68900	T R I	
4204		MME THERESE PIED					6F								
4601		3814 OLD ORCHARD AV H4A 381													
1001	43468700	3808 OLD ORCHARD AVE													
2002	A-152719	10 177	417		2500	9000	2,25000								
3001	25-10-85							2A	1	281	17300	63900	81200	T R I	
4204		MME NELSON J E CATUDAL (NOEMIE CHAPDELAIN)					8F								
4604		3808 OLD ORCHARD AV H4A 381													
1001	43468800	3802 OLD ORCHARD AVE													
2002		10 177	416		2500	9000	2,25000								
3001								2A	1	281	17300	49400	66700	T R I	
4204		MME BERNARD MONDAY (GILBERTE LAVALLEE)					8F								
4604		3802 OLD ORCHARD AV H4A 381													
1001	43468900	3796 OLD ORCHARD AVE													
2002	A-144777	10 177	415		2500	9000	2,25000								
3001	21-6-85							2A	1	281	17300	61300	78600	T R I	
4203		M ALLAN ROZA, DOCTEUR					1F								
4603		3796 OLD ORCHARD H4A 381													
4204		MME ALLAN ROZA (PAMELA FRYDMAN)					2F								
4604		3796 OLD ORCHARD H4A 381													
1001	43469000	3790 OLD ORCHARD AVE													
2002		10 177	414		2500	9000	2,25000								
3001								2A	1	281	17300	58300	75600	T R I	
4211		MR C ELDERFIELD MANNIX, TECHNICIAN					3A								
4611		3790 OLD ORCHARD AV H4A 381													
1001	43469100	3784 OLD ORCHARD AVE													

43468900

1F21

4201 Me Dennis Cohen
4601 3796 Old Orchard H4A 3B1

3F21

4202 Me Suzanne Lalouf

CERT EFF 2/3
5/5 2/6/8

CODE	COMPTE	EMPLACEMENT - NOM, PROFESSION, RÉSIDENCE						CATEGORIE BÂTIMENT	SCOLAIRE			VALEUR EN DOLLARS			MUNICIPAL *	REMARQUES
		DIV. CAD.	CADASTRE	SUBDIVISION	FRONT	PROFONDEUR	SUPERFICIE		TERR.	P.	C.	TERRAIN	BÂTISSE	TOTAL		
2002	43469100	10	177	413	2500	9000	2,25000									
3001	43469100							2A	1	2B1	17300	80300	97600	T	R	I
4201		M	JACQUES LONGTIN					IF								
4401			3784 OLD ORCHARD AV		H4A 361											
4202		M	GILLES LESSARD					IF								
7001			RUELLE													
7002			CH DE LA COTE ST ANTOINE													
7003			PARC NOTRE DAME DE GRACES													
7004			SHERBROOKE WEST													
7005			2304 OLD ORCHARD AVE VOIR 5550 SHERBROOKE OUE													
7006			RUELLE													
1001	43469200	2290-88	OLD ORCHARD AVE					099								
2002		10	177	247-1	2500	9000	2,21730									
2002					2400											
3001								2B	1	2B1	14300	42000	56300	T	R	I
4211		M	VINCENZO NITTI, MACHINISTE					IF								
4411			2290 OLD ORCHARD AV H4A 3A8													
1001	43469300	2284-82	OLD ORCHARD AVE					099								
2002		10	177	247-2	180	3260	3260									
2004		10	177	246	2500	9000	2,25000									
2999							2,28260									
3001								2B	1	2B1	14700	42300	57000	T	R	I
4204		M	ANTONIO MONTESANO					1A								
4604			2284 OLD ORCHARD AV H4A 3A8													
1001	43469400	2276	OLD ORCHARD AV					099								
2002		10	177	245	2500	9000	2,25000									
3001								2A	1	2B1	14400	43800	58200	T	R	I
4203		M	MISS COLEEN HAPP					2A								
4403			B P 4022 STATION WESTMOUNT H3Z 2X3													
4204		M	MISS COLEEN ZANA MAIN					3A								
4604			B P 4022 STATION WESTMOUNT H3Z 2X3													
1001	43469450	2272-70	OLD ORCHARD AVE					099								
2002		10	177	244	2500	9000	2,25000									
3001								2B	1	2B1	14400	75100	89500	T	R	I
			MICROFICHE		54 B-02											

43469100

1F21

4201 McCharles Bertrand
4601 3784 Av. Old Orchard HHA 3B1

RECPT.	REF.	343
151152785		

CODE	COMPTE	EMPLACEMENT - NOM, PROFESSION, RÉSIDENCE						CATEGORIE BÂTIMENT	SCOLAIRE		VALEUR EN DOLLARS			MUNICIPAL	REMARQUES
		DIV CAD	CADASTRE	SUBDIVISION	FRONT	PROFONDEUR	SUPERFICIE		TERR	P.C.	TERRAIN	BÂTISSE	TOTAL		
4204 4604	43469450	M		FRANCESCO AVERSA, JOURNALIER											
				7422 ARGENTON AV V D ANJOU H1K 3K4											
1001	43469500			2266-64 OLD ORCHARD AVE				1091							
2002			10 177	243	2500	9000	2,25000								
3001								2B	1	2B1	14400	53200	67600	T R 1	
4201 4601 4202		M		NORMAND ARPIN											
				2264 AV OLD ORCHARD H4A 3A8				1F							
				MME CLAUDETTE BERNIER				3F							
1001	43469600			2260-58 OLD ORCHARD AVE				1091							
2002			10 177	242	2500	9000	2,25000								
3001								2B	1	2B1	14400	36600	51000	T R 1	
4201 4601 4202		M		PATRICK PEUVION											
				2259 OLD ORCHARD AV H4A 3A8				1F							
				MME LILIANE JOLIN-PEUVION				2F							
1001	43469700			2254-52 OLD ORCHARD AVE				1091							
2002			10 177	241	2500	9000	2,25000								
3001								2B	1	2B1	14400	36700	51100	T R 1	
4201 4601		MRS		LEOPOLD WENTLAND (STEFANIA BRUDECKA)											
				2254 OLD ORCHARD AV H4A 3A8				3F							
1001	43469800			2250-48 OLD ORCHARD AVE				1091							
2002			10 177	240	2500	9000	2,25000								
3001								2B	1	2B1	14400	35000	49400	T R 1	
4204 4604		MR		ANTON W HARTING, PRINTER											
				2250 OLD ORCHARD AVE H4A 3A8				1A							
1001	43469900			2246-36 OLD ORCHARD AVE				1091							
2002			10 177	239	2500	9000	2,25000								
2004			10 177	238	2500	9000	2,25000								
2999							4,50000								
3001								ZC	2	2B1	20900	60000	108900	T R 1	

CODE	COMPTE	EMPLACEMENT - NOM, PROFESSION, RÉSIDENCE						CATEGORIE BÂTIMENT	SCOLAIRE			VALEUR EN DOLLARS			MUNICIPAL *	REMARQUES
		DIV. CAD.	CADASTRE	SUBDIVISION	FRONT	PROFONDEUR	SUPERFICIE		TERR. P. G.	TERRAIN	BÂTIMENT	TOTAL				
4201 4601	43469900	CHOUCA CORPORATION 68 BL ST JOSEPH O H2T 2P4					CF									
5701 5702		ATT MLE EVELYNE MOREAU 68 BL ST JOSEPH O H2T 2P4														
1001	43470000	2232-30 OLD ORCHARD AVE						4091								
2002		10 177 237		2500	9000	2,25000										
3001								28	1	281	14400	33800	48200	T R I		
4201 4601		Mlle RITA LEROUX 653 WEST 18TH STREET #8 VANCOUVER B C V5Z 1W9					B									
4202 4602		MR TRISH KEATING 3237 2E AVENUE W VANCOUVER B C					VA									
							VERSO									
1001	43470100	2226-24 OLD ORCHARD AVE						4091								
2002		10 177 236		2500	9000	2,25000										
3001								28	1	281	14400	40800	55200	T R I		
4201 4601		MME ANGELE DUVAL-LAUZON 2224 OLD ORCHARD AV H4A 3A6					BF									
1001	43470200	2220-18 OLD ORCHARD AVE						4091								
2002		10 177 235		2500	9000	2,25000										
3001								28	1	281	14400	40800	55200	T R I		
4201 4601		Mlle RITA BAUER 2220 OLD ORCHARD H4A 3A6					BF									
4202 4602		Mlle CELINA SEGAL 2384 BEACONSFIELD #8 H4A 2G6					BF									
6400		CORRESPONDANCE ANGLAISE														
1001	43470300	2214-12 OLD ORCHARD AVE						4091								
2002		10 177 234		2500	9000	2,25000										
3001								28	1	281	14400	43100	57500	T R I		
4211 4611		MR IGANNIS-JOHN VOYATZIS, PLUMBER 2212 OLD ORCHARD AV H4A 3A6					VA									
4212 4612		MRS JOHN VOYATZIS (CYNDRIA BASDRA VALAS) 2212 OLD ORCHARD AV H4A 3A6					SA									
		MICROFICHE 54 D-02														

4347000

3FI1

4201 Mlle Louise Mignault

4601 ~~2511~~ ~~Champlain~~ 1135 109
2230 AV DU ORCHARD 1147 378 11222 (27-11-34) 113
11222

SECT	REP	DATE
11/15/54	21/1/54	

ABISO

CODE	COMPTE	EMPLACEMENT - NOM, PROFESSION, RESIDENCE						CATEGORIE BÂTIMENT	SCOLAIRE		VALEUR EN DOLLARS			MUNICIPAL	REMARQUES	
		DIV. CAD.	CADASTRE	SUBDIVISION	FRONT	PROFONDEUR	SUPERFICIE		TERR.	P. C.	TERRAIN	BÂTISSÉ	TOTAL			
1001	43470400	2208-06 OLD ORCHARD AVE						1092								
2002	A-144645 28645	10 177	P233		2500	9000	2,25000									
3001								2B	1	2B1	14400	43100	57500	T R I		
4203		M GILLES PARENT, ANALYSTE						1F								
4603		2208 OLD ORCHARD AV H4A 3A8														
5701		ATT BANQUE NATIONALE DU CANADA A/S JEAN LEDUC														
5702		801 EST STE CATHERINE H2L 4M4														
1001	43470500	2204-02 OLD ORCHARD AVE						1092								
2002		10 177	P232		2500	9000	2,25000									
2004		10 177	P231		006	9000	4500									
2999							2,29500									
3001								2B	1	2B1	14900	56800	73700	T R I		
4204		MME CAMILLE DUGAL (DOLORES QUINTIN)						5F								
4604		66 AV BALFOUR V MOUNT ROYAL H3P 1L6														
1001	43470600	2198-96 OLD ORCHARD AVE						1092								
2002		10 177	P231		2460	9000	2,20500									
3001								2B	1	2B1	14100	44500	58600	T R I		
4201		MME PATRICIA GOODRIDGE-BOULLIN						2F								
4601		3708 PARC LAFONTAINE H2L 3M4														
1001	43470700	2190 OLD ORCHARD AVE						1092								
2002		10 177	P230		2500	9000	2,25000									
3001								2A	1	2B1	14400	30600	45000	T R I		
4213		MR REINHARD RIEGLER, MECHANIC						1A								
4613		2190 OLD ORCHARD AV H4A 3A8														
1001	43470800	2186-84 OLD ORCHARD AV						1092								
2002		10 177	P229		2500	9000	2,25000									
3001								2B	1	2B1	14400	44800	59200	T R I		
4212		M JOHN CHEN YUAN HUANG, INGENIEUR						1F								
4612		293 BRIGHTON DRIVE BEACONSFIELD H9W 2L9														

43470600

2F11

4201 M. Serge Lafortune

4601 45 des Tillands, 448 2M8

CHGT.	OFF
21/1/81	30/10/81

43470400

3F11

4201 Mlle Claudine Kobinet 52%

4601 2208 Old Orchard Av 44A 3A8

3F11

4202 Mlle Danielle Aug 48%

4602 2206 Old Orchard Av 44A 3A8

CHGT.	OFF
5/8/81	2/5/81

CODE	COMPTÉ	EMPLACEMENT - NOM, PROFESSION, RÉSIDENCE					CATEGORIE BÂTIMENT	SCOLAIRE		VALEUR EN DOLLARS			MUNICIPAL %	REMARQUES	
		DIV. CAD.	CADASTRE	SUBDIVISION	FRONT	PROFONDEUR		SUPERFICIE	TERR. P. C.	TERRAIN	BÂTISSE	TOTAL			
4213 4613	43470800	MME JOHN C Y HUANG (MARIE MEI LI YONG)					2F								
		293 BRIGHTON DRIVE BEACONSFIELD H9B 2L9													
1001	43470900	2180-78 OLD ORCHARD AVE					099								
2002		10 177 228			2500	9000									
3001							28	1 281	14400	58200	72600		T R 1		
4204 4604		MME JEAN PAUL RENOUF (ANTOINETTE CECYRE)					5F								
		2178 OLD ORCHARD AV H9A 3A8													
1001	43471000	2174-72 OLD ORCHARD AV					099								
2002		10 177 227			2500	9000									
3001							28	1 281	14400	53200	67600		T R 1		
4201 4601		MME ODETTE BOUCHARD-LEDUC					2F								
		2172 OLD ORCHARD AV H9A 3A8													
1001	43471100	2168-66 OLD ORCHARD AVE					099								
2002		10 177 226			2500	9000									
3001							28	1 281	14400	44800	59200		T R 1		
4201 4601		M MICHEL GIROUX					1F								
		2168 AV OLD ORCHARD H9A 3B8													
1001	43471200	2162-60 OLD ORCHARD AVE					099								
2002		10 177 225			2500	9000									
3001							28	1 281	14400	44800	59200		T R 1		
4204 4604		MR FRANCESCO TROIANG, GENTLEMAN					1A								
		2162 OLD ORCHARD AVE H9A 3A8													
1001	43471300	2158-54 OLD ORCHARD AVE					099								
2002		10 177 224			2600	9000									
3001							28	1 281	15000	44000	59000		T R 1		
4201 4601		MRS SALVATORE MERULLA (DOMENICA SALVADORE)					2A								
		2154 OLD ORCHARD AV H9A 3A8													

43470800

IF 12

43471000

1A 11

4201 - M. Raymond Madieu
4601 - 80 av. Belœil, Outremont, H2V 2Z2

4203 M. Theodore Fairhurst
4603 2222 Regent H4A 2R1

4202 - Mme Suzanne Trappier Madieu

CERT.	EFF.
6-385	31-12-84

CERT.	EFF.
357	27-5
85	85

43471000

ANNULÉ

2 A 12

4202 Cleoest Inc.
4602 350 Victoria av #403, Westmount

CERT.	EFF.
357	27-5
85	85

CODE	COMPTE	EMPLACEMENT - NOM, PROFESSION, RÉSIDENCE						CATEGORIE BÂTIMENT	SCOLAIRE		VALEUR EN DOLLARS			MUNICIPAL	REMARQUES
		DIV. CAD.	CADASTRE	SUBDIVISION	FRONT	PROFONDEUR	SUPERFICIE		TERR.	P. C.	TERRAIN	BÂTISSE	TOTAL		
1001	43471400	2148-46	OLD ORCHARD AVE.					1092							
2002	A-150-149 13-9-85	10 177	223	2600	9000	2,34000									
3001								28	1 281	15000	43400	58400	T R I		
4201		MME LÉON BRISSON (THERÈSE MARTIN)					5F								
4601		2148 OLD ORCHARD H4A 3A8													
1001	43471500	2144-42	OLD ORCHARD AVE					1092							
2002		10 177	222	2600	9000	2,34000									
3001								28	1 281	15000	39700	54700	T R I		
4201		MME SUZANNE LÉONARD					3F								
4601		2142 OLD ORCHARD AV H4A 3A8													
1001	43471600	2136-34	OLD ORCHARD AV					1092							
2002		10 177	221	2600	9000	2,34000									
3001								28	1 281	15000	48300	63300	T R I		
4201		M DANIEL LAURENDEAU	2134 Old Orchard, H4A 3A8				1F								
4601		5350 SUNDON H3X 172													
4202		MME GINETTE RIOUX					3F								
1001	43471700	2130-28	OLD ORCHARD AV					1092							
2002		10 177	220	2600	9000	2,34000									
3001								28	1 281	15000	48300	63300	T R I		
4201		M JEAN DANIEL EIGENMANN, PHOTOGRAPHE					1F								
4601		2128 OLD ORCHARD H4A 3A8													
1001	43471800	2124-22	OLD ORCHARD AVE					1092							
2002		10 177	219	2600	9000	2,34000									
3001								28	1 281	15000	30500	45500	T R I		
4202		MME THEODORE VEZINA (RITA MAYRAND)					2F								
4602		2122 OLD ORCHARD AV H4A 3A8													
1001	43471900	2118-16	OLD ORCHARD AVE					1092							
2002		10 177	218	2600	9000	2,34000									
		MICROFICHE	54 G-02												

43471400

3FT2

4201 Miller Edna Bureau
4601 15 Normandy Buis D'Ufer 49A 3E1

CHRY	EPR.	
13M85	13M85	256

CODE	COMPTE	EMPLACEMENT - NOM, PROFESSION, RÉSIDENCE						CATEGORIE BÂTIMENT	SCOLAIRE		VALEUR EN DOLLARS			MUNICIPAL	REMARQUES	
		DIV. CAD.	CADASTRE	SUBDIVISION	FRONT	PROFONDEUR	SUPÉRIEUR		TERR.	P. C.	TERRAIN	BÂTISSE	TOTAL			
3001	43471900							2B	1	2B1	15000	28100	43100	T R 1		
4201		MRS MARY VEZINA						2A								
4601		2118 OLD ORCHARD AV H4A 3A8														
1001	43472000	2114-18 OLD ORCHARD AV						4261								
2002		10 177	217		2600	9000										
2004		10 177	P216		2500	9000										
2004					120	IRR										
2006		10 177	P215		000	2900										
2006						IRR										
2999																
						4,07200										
3001								4F	1	2B1	26100	25200	51300	T C 1		
4201		MR KENNETH E LYALL						1A								
4601		7 NUFFIELD DR SCARBOROUGH ONT M1E 1H3						2A								
4203		MISS LILIAN LYALL - <i>succession</i>														
4603		OAHU HONOLULU														
7001		BL DE MAISONNEUVE 8														
7002		VOIES DU C P R														
7003		RUELLE														
1001	43472300	2054 OLD ORCHARD AV						4311								
2002		10 177	132		2600	9000										
2002					6120											
2003		10 177	P131		100	9000										
2999																
						9,01200										
3001								4A	2	2B1	20600	81900	102500	T R 1		
4204		LES CONSTRUCTION BASSENTI INC						CA								
4604		2054 OLD ORCHARD AV H4A 3A6														
1001	43472400	2040 OLD ORCHARD AVE						4311								
2002		10 177	P131		2500	9000										
2004		10 177	130		2600	9000										
2999																
						2,25000										
						2,34000										
						4,59000										
3001								4A	1	2B1	23600	91900	115500	T R 1		
4201		N QUINTO CANTY, CONTRACTEUR						1F								
4601		2114 HAMPTON AV H4A 2K3														
1001	43472600	2034-32 OLD ORCHARD AVE						4311								
2002		10 177	P128		058	4700										
						2800										
		MICROFICHE		54 H-02												

CERT.	EFF.
<i>9/10/85</i>	<i>8/10/85</i>

CODE	COMPTE	EMPLACEMENT - NOM, PROFESSION, RÉSIDENCE						CATEGORIE BÂTIMENT	SCOLAIRE		VALEUR EN DOLLARS			MUNICIPAL	REMARQUES	
		DIV. CAD	CADASTRE	SUBDIVISION	FRONT	PROFONDEUR	SUPERFICIE		TERR	P. C.	TERRAIN	BÂTISSE	TOTAL			
2004 2999	43472600	10 177	129		2600	9000	2,34000									
3001							2,36000									
4201 4601		MR SALVATORE TURLIONE, JOURNALIER 2034 OLD ORCHARD AV H 4A 3A6 F.122274443JOC 2F-385														
4701 4702		ATT FIDELITY TRUST CO F1222 (12-12-64) V3 4313 350 BAY ST TORONTO ONT M5H 2S6														
1001	43472700	2028-26 OLD ORCHARD AVE														
2002 2002		10 177	P128		2600	9000	2,31200									
3001																
4202 4602		M JEAN P SENNEVILLE 2387 ESTIMILL HWY 254 2000 Old Orchard H1A 2A6 F1222 4689 15/7/85														
7001 7002		LANE 5190 Beechborough HW 254 F1222 (12-9-65) V3 4314 UPPER LACHINE ROAD														
1001	43472750	1068-68 OLD ORCHARD AVE														
2002		10 177	471		3200	5050	1,61600									
3001																
4204 4604		MME PIETRO FORLINI (MARIA MICHETTI) 1066 OLD ORCHARD AV H4A 3A4														
4216 4616		MR CARLO FORLINI, EMP CIVIQUE 1033 MINTO AV														
7001		RUELLE														
1001	43472800	1000 OLD ORCHARD AV														
2002 2002		10 177	472		53157	10100	53,66000									
3001							53113									
4204 4604		LA COMMISSION DES ECOLES CATHOLIQUES DE MTL 3737 SHERBROOKE E H1X 3B3														
6001		ECOLE JOHN XXIII														
7001		RUELLE														
1001	43474900	924-22 OLD ORCHARD AV														
		MICROFICHE 54 1-02														

CODE	COMPTÉ	EMPLACEMENT - NOM, PROFESSION, RESIDENCE						CATEGORIE BÂTIMENT	SCOLAIRE		VALEUR EN DOLLARS			MUNICIPAL	REMARQUES
		DIV. CAD.	CADASTRE	SUBDIVISION	FRONT	PROFONDEUR	SUPERFICIE		TERR.	P. C.	TERRAIN	BÂTISSE	TOTAL		
2002 2002	43474900	10 177	451		2800	7570 7580	2,12000								
3001								2B	1 2B1	11000	43200	54200	T R 1		
4201 4601		MME HELENE LEHAY 924 OLD ORCHARD H4A 3A9 VERSO													
7001 7002 7003 7004 7005 7006		RUELLE 910 OLD ORCHARD AV VOIR 5555 ST JACQUES ST JACQUES DEBUT DE MARCIL AV VOIES DU C P R BL DE MAISONNEUVE 0													
1001	43475000	5585-95 BL DE MAISONNEUVE						426							
2002 2002 2004 2004 2999		10 176	P3		800	10270 3747 9584	1,79300								
3001		10 176	P4		2340	1RR 2500 10000	2,49700								
4201 4601		MRS CLYDE KWOK (YEE PING AMY CHAN) 231 HABITAT 67 H3C 3R6						4F	1 2B1	23200	40600	63800	T C 1		
1001	43475100	2131-33 AVE MARCIL						426							
2002		10 176	5		2500	10000	2,50000	3B 0							
3001								4A	1 2B1	14000	32100	46100	T S 1		
4201 4601		MR PAUL GARWOOD 2304 HAMPTON H4A 2W2						1A							
4202		MRS CLAIRE MILNES-GARWOOD						2A							
6400		<i>Correspondance anglaise ②</i>													
1001	43475200	2135-37 MARCIL AVE						409							
2002		10 176	6		2500	10000	2,50000								
3001								2B	1 2B1	16000	36500	52500	T R 1		
4201 4601		MISS PRISCILLIA LEFEBVRE 2137 MARCIL AV H4A 2Z2						3A							
1001	43475300	2141-43 AV MARCIL						409							
2002		10 176	7		2500	10000	2,50000								
3001								2B	1 2B1	16000	35000	51000	T R 1		
		MICROFICHE 54 J-02													

CERT.	EFF.	R
20685	11-85	339

CERT.	EFF.	R
20685	10-85	339

43474900

2F.I.I

4201 Mme. Enzo Armani

4601 927 St. David, H4A 3A4

2F.I.I

4202 Mme. Pasqualina Longolli - Armani

CONF.	IMP.
8/1/85	14/10/85

CODE	COMPTE	EMPLACEMENT - NOM, PROFESSION, RÉSIDENCE					C	D	E	F	G	H	I	J	K	L	M	N	O	P	Q	R	S	T	U	V	W	X	Y	Z	AA	AB	AC	AD	AE	AF	AG	AH	AI	AJ	AK	AL	AM	AN	AO	AP	AQ	AR	AS	AT	AU	AV	AW	AX	AY	AZ	BA	BB	BC	BD	BE	BF	BG	BH	BI	BJ	BK	BL	BM	BN	BO	BP	BQ	BR	BS	BT	BU	BV	BW	BX	BY	BZ	CA	CB	CC	CD	CE	CF	CG	CH	CI	CJ	CK	CL	CM	CN	CO	CP	CQ	CR	CS	CT	CU	CV	CW	CX	CY	CZ	DA	DB	DC	DD	DE	DF	DG	DH	DI	DJ	DK	DL	DM	DN	DO	DP	DQ	DR	DS	DT	DU	DV	DW	DX	DY	DZ	EA	EB	EC	ED	EE	EF	EG	EH	EI	EJ	EK	EL	EM	EN	EO	EP	EQ	ER	ES	ET	EU	EV	EW	EX	EY	EZ	FA	FB	FC	FD	FE	FF	FG	FH	FI	FJ	FK	FL	FM	FN	FO	FP	FQ	FR	FS	FT	FU	FV	FW	FX	FY	FZ	GA	GB	GC	GD	GE	GF	GG	GH	GI	GJ	GK	GL	GM	GN	GO	GP	GQ	GR	GS	GT	GU	GV	GW	GX	GY	GZ	HA	HB	HC	HD	HE	HF	HG	HH	HI	HJ	HK	HL	HM	HN	HO	HP	HQ	HR	HS	HT	HU	HV	HW	HX	HY	HZ	IA	IB	IC	ID	IE	IF	IG	IH	II	IJ	IK	IL	IM	IN	IO	IP	IQ	IR	IS	IT	IU	IV	IW	IX	IY	IZ	JA	JB	JC	JD	JE	JF	JG	JH	JI	JJ	JK	JL	JM	JN	JO	JP	JQ	JR	JS	JT	JU	JV	JW	JX	JY	JZ	KA	KB	KC	KD	KE	KF	KG	KH	KI	KJ	KK	KL	KM	KN	KO	KP	KQ	KR	KS	KT	KU	KV	KW	KX	KY	KZ	LA	LB	LC	LD	LE	LF	LG	LH	LI	LJ	LK	LL	LM	LN	LO	LP	LQ	LR	LS	LT	LU	LV	LW	LX	LY	LZ	MA	MB	MC	MD	ME	MF	MG	MH	MI	MJ	MK	ML	MM	MN	MO	MP	MQ	MR	MS	MT	MU	MV	MW	MX	MY	MZ	NA	NB	NC	ND	NE	NF	NG	NH	NI	NJ	NK	NL	NM	NN	NO	NP	NQ	NR	NS	NT	NU	NV	NW	NX	NY	NZ	OA	OB	OC	OD	OE	OF	OG	OH	OI	OJ	OK	OL	OM	ON	OO	OP	OQ	OR	OS	OT	OU	OV	OW	OX	OY	OZ	PA	PB	PC	PD	PE	PF	PG	PH	PI	PJ	PK	PL	PM	PN	PO	PP	PQ	PR	PS	PT	PU	PV	PW	PX	PY	PZ	QA	QB	QC	QD	QE	QF	QG	QH	QI	QJ	QK	QL	QM	QN	QO	QP	QQ	QR	QS	QT	QU	QV	QW	QX	QY	QZ	RA	RB	RC	RD	RE	RF	RG	RH	RI	RJ	RK	RL	RM	RN	RO	RP	RQ	RR	RS	RT	RU	RV	RW	RX	RY	RZ	SA	SB	SC	SD	SE	SF	SG	SH	SI	SJ	SK	SL	SM	SN	SO	SP	SQ	SR	SS	ST	SU	SV	SW	SX	SY	SZ	TA	TB	TC	TD	TE	TF	TG	TH	TI	TJ	TK	TL	TM	TN	TO	TP	TQ	TR	TS	TT	TU	TV	TW	TX	TY	TZ	UA	UB	UC	UD	UE	UF	UG	UH	UI	UJ	UK	UL	UM	UN	UO	UP	UQ	UR	US	UT	UU	UV	UW	UX	UY	UZ	VA	VB	VC	VD	VE	VF	VG	VH	VI	VJ	VK	VL	VM	VN	VO	VP	VQ	VR	VS	VT	VU	VV	VW	VX	VY	VZ	WA	WB	WC	WD	WE	WF	WG	WH	WI	WJ	WK	WL	WM	WN	WO	WP	WQ	WR	WS	WT	WU	WV	WW	WX	WY	WZ	XA	XB	XC	XD	XE	XF	XG	XH	XI	XJ	XK	XL	XM	XN	XO	XP	XQ	XR	XS	XT	XU	XV	XW	XX	XY	XZ	YA	YB	YC	YD	YE	YF	YG	YH	YI	YJ	YK	YL	YM	YN	YO	YP	YQ	YR	YS	YT	YU	YV	YW	YX	YY	YZ	ZA	ZB	ZC	ZD	ZE	ZF	ZG	ZH	ZI	ZJ	ZK	ZL	ZM	ZN	ZO	ZP	ZQ	ZR	ZS	ZT	ZU	ZV	ZW	ZX	ZY	ZZ	AA	AB	AC	AD	AE	AF	AG	AH	AI	AJ	AK	AL	AM	AN	AO	AP	AQ	AR	AS	AT	AU	AV	AW	AX	AY	AZ	BA	BB	BC	BD	BE	BF	BG	BH	BI	BJ	BK	BL	BM	BN	BO	BP	BQ	BR	BS	BT	BU	BV	BW	BX	BY	BZ	CA	CB	CC	CD	CE	CF	CG	CH	CI	CJ	CK	CL	CM	CN	CO	CP	CQ	CR	CS	CT	CU	CV	CW	CX	CY	CZ	DA	DB	DC	DD	DE	DF	DG	DH	DI	DJ	DK	DL	DM	DN	DO	DP	DQ	DR	DS	DT	DU	DV	DW	DX	DY	DZ	EA	EB	EC	ED	EE	EF	EG	EH	EI	EJ	EK	EL	EM	EN	EO	EP	EQ	ER	ES	ET	EU	EV	EW	EX	EY	EZ	FA	FB	FC	FD	FE	FF	FG	FH	FI	FJ	FK	FL	FM	FN	FO	FP	FQ	FR	FS	FT	FU	FV	FW	FX	FY	FZ	GA	GB	GC	GD	GE	GF	GG	GH	GI	GJ	GK	GL	GM	GN	GO	GP	GQ	GR	GS	GT	GU	GV	GW	GX	GY	GZ	HA	HB	HC	HD	HE	HF	HG	HH	HI	HJ	HK	HL	HM	HN	HO	HP	HQ	HR	HS	HT	HU	HV	HW	HX	HY	HZ	IA	IB	IC	ID	IE	IF	IG	IH	II	IJ	IK	IL	IM	IN	IO	IP	IQ	IR	IS	IT	IU	IV	IW	IX	IY	IZ	JA	JB	JC	JD	JE	JF	JG	JH	JI	JJ	JK	JL	JM	JN	JO	JP	JQ	JR	JS	JT	JU	JV	JW	JX	JY	JZ	KA	KB	KC	KD	KE	KF	KG	KH	KI	KJ	KL	KM	KN	KO	KP	KQ	KR	KS	KT	KU	KV	KW	KX	KY	KZ	LA	LB	LC	LD	LE	LF	LG	LH	LI	LJ	LK	LM	LN	LO	LP	LQ	LR	LS	LT	LU	LV	LW	LX	LY	LZ	MA	MB	MC	MD	ME	MF	MG	MH	MI	MJ	MK	ML	MM	MN	MO	MP	MQ	MR	MS	MT	MU	MV	MW	MX	MY	MZ	NA	NB	NC	ND	NE	NF	NG	NH	NI	NJ	NK	NL	NM	NN	NO	NP	NQ	NR	NS	NT	NU	NV	NW	NX	NY	NZ	OA	OB	OC	OD	OE	OF	OG	OH	OI	OJ	OK	OL	OM	ON	OO	OP	OQ	OR	OS	OT	OU	OV	OW	OX	OY	OZ	PA	PB	PC	PD	PE	PF	PG	PH	PI	PJ	PK	PL	PM	PN	PO	PP	PQ	PR	PS	PT	PU	PV	PW	PX	PY	PZ	QA	QB	QC	QD	QE	QF	QG	QH	QI	QJ	QK	QL	QM	QN	QO	QP	QQ	QR	QS	QT	QU	QV	QW	QX	QY	QZ	RA	RB	RC	RD	RE	RF	RG	RH	RI	RJ	RK	RL	RM	RN	RO	RP	RQ	RR	RS	RT	RU	RV	RW	RX	RY	RZ	SA	SB	SC	SD	SE	SF	SG	SH	SI	SJ	SK	SL	SM	SN	SO	SP	SQ	SR	SS	ST	SU	SV	SW	SX	SY	SZ
------	--------	--	--	--	--	--	---	---	---	---	---	---	---	---	---	---	---	---	---	---	---	---	---	---	---	---	---	---	---	---	----	----	----	----	----	----	----	----	----	----	----	----	----	----	----	----	----	----	----	----	----	----	----	----	----	----	----	----	----	----	----	----	----	----	----	----	----	----	----	----	----	----	----	----	----	----	----	----	----	----	----	----	----	----	----	----	----	----	----	----	----	----	----	----	----	----	----	----	----	----	----	----	----	----	----	----	----	----	----	----	----	----	----	----	----	----	----	----	----	----	----	----	----	----	----	----	----	----	----	----	----	----	----	----	----	----	----	----	----	----	----	----	----	----	----	----	----	----	----	----	----	----	----	----	----	----	----	----	----	----	----	----	----	----	----	----	----	----	----	----	----	----	----	----	----	----	----	----	----	----	----	----	----	----	----	----	----	----	----	----	----	----	----	----	----	----	----	----	----	----	----	----	----	----	----	----	----	----	----	----	----	----	----	----	----	----	----	----	----	----	----	----	----	----	----	----	----	----	----	----	----	----	----	----	----	----	----	----	----	----	----	----	----	----	----	----	----	----	----	----	----	----	----	----	----	----	----	----	----	----	----	----	----	----	----	----	----	----	----	----	----	----	----	----	----	----	----	----	----	----	----	----	----	----	----	----	----	----	----	----	----	----	----	----	----	----	----	----	----	----	----	----	----	----	----	----	----	----	----	----	----	----	----	----	----	----	----	----	----	----	----	----	----	----	----	----	----	----	----	----	----	----	----	----	----	----	----	----	----	----	----	----	----	----	----	----	----	----	----	----	----	----	----	----	----	----	----	----	----	----	----	----	----	----	----	----	----	----	----	----	----	----	----	----	----	----	----	----	----	----	----	----	----	----	----	----	----	----	----	----	----	----	----	----	----	----	----	----	----	----	----	----	----	----	----	----	----	----	----	----	----	----	----	----	----	----	----	----	----	----	----	----	----	----	----	----	----	----	----	----	----	----	----	----	----	----	----	----	----	----	----	----	----	----	----	----	----	----	----	----	----	----	----	----	----	----	----	----	----	----	----	----	----	----	----	----	----	----	----	----	----	----	----	----	----	----	----	----	----	----	----	----	----	----	----	----	----	----	----	----	----	----	----	----	----	----	----	----	----	----	----	----	----	----	----	----	----	----	----	----	----	----	----	----	----	----	----	----	----	----	----	----	----	----	----	----	----	----	----	----	----	----	----	----	----	----	----	----	----	----	----	----	----	----	----	----	----	----	----	----	----	----	----	----	----	----	----	----	----	----	----	----	----	----	----	----	----	----	----	----	----	----	----	----	----	----	----	----	----	----	----	----	----	----	----	----	----	----	----	----	----	----	----	----	----	----	----	----	----	----	----	----	----	----	----	----	----	----	----	----	----	----	----	----	----	----	----	----	----	----	----	----	----	----	----	----	----	----	----	----	----	----	----	----	----	----	----	----	----	----	----	----	----	----	----	----	----	----	----	----	----	----	----	----	----	----	----	----	----	----	----	----	----	----	----	----	----	----	----	----	----	----	----	----	----	----	----	----	----	----	----	----	----	----	----	----	----	----	----	----	----	----	----	----	----	----	----	----	----	----	----	----	----	----	----	----	----	----	----	----	----	----	----	----	----	----	----	----	----	----	----	----	----	----	----	----	----	----	----	----	----	----	----	----	----	----	----	----	----	----	----	----	----	----	----	----	----	----	----	----	----	----	----	----	----	----	----	----	----	----	----	----	----	----	----	----	----	----	----	----	----	----	----	----	----	----	----	----	----	----	----	----	----	----	----	----	----	----	----	----	----	----	----	----	----	----	----	----	----	----	----	----	----	----	----	----	----	----	----	----	----	----	----	----	----	----	----	----	----	----	----	----	----	----	----	----	----	----	----	----	----	----	----	----	----	----	----	----	----	----	----	----	----	----	----	----	----	----	----	----	----	----	----	----	----	----	----	----	----	----	----	----	----	----	----	----	----	----	----	----	----	----	----	----	----	----	----	----	----	----	----	----	----	----	----	----	----	----	----	----	----	----	----	----	----	----	----	----	----	----	----	----	----	----	----	----	----	----	----	----	----	----	----	----	----	----	----	----	----	----	----	----	----	----	----	----	----	----	----	----	----	----	----	----	----	----	----	----	----	----	----	----	----	----	----	----	----	----	----	----	----	----	----	----	----	----	----	----	----	----	----	----	----	----	----	----	----	----	----	----	----	----	----	----	----	----	----	----	----	----	----	----	----	----	----	----	----	----	----	----	----	----	----	----	----	----	----	----	----	----	----	----	----	----	----	----	----	----	----	----	----	----	----	----	----	----	----	----	----	----	----	----	----	----	----	----	----	----	----	----	----	----	----	----	----	----	----	----	----	----	----	----	----	----	----	----	----	----	----	----	----	----	----	----	----	----	----	----	----	----	----	----	----	----	----	----	----	----	----	----	----	----	----	----	----	----	----	----	----	----	----	----	----	----	----	----	----	----	----	----	----	----	----	----	----	----	----	----	----	----	----	----	----	----	----	----	----	----	----	----	----	----	----	----	----	----	----	----	----	----	----	----	----	----	----	----	----	----	----	----	----	----	----	----	----	----	----	----	----	----	----	----	----	----	----	----	----	----	----	----	----	----	----	----	----	----	----	----	----	----	----	----	----	----	----	----	----	----	----	----	----	----	----	----	----	----	----	----	----	----	----	----	----	----	----	----	----	----	----	----	----	----	----	----	----	----	----	----

43475600

1921

4401 St Pierre Marguerite

4601 2159 Garsiel NHA 222

1921

4202 St Jacques Puisse

4602 2161 Garsiel NHA 222

CERT.	EFF.	
15/1/85	4/4/85	356

1920

CODE	COMPTE	EMPLACEMENT - NOM, PROFESSION, RÉSIDENCE						CATEGORIE BÂTIMENT	SCOLAIRE		VALEUR EN DOLLARS			MUNICIPAL	REMARQUES	
		DIV. CAD.	CADASTRE	SUBDIVISION	FRONT	PROFONDEUR	SUPERFICIE		TERR.	P. C.	TERRAIN	BÂTISSE	TOTAL			
1001	43475800	2169-71 AVE MARCIL						1091								
2002		10 176		12	2500	10000										
3001								28	1	281	16000	46700	62700	T R I		
4204		MR GORDON A DAVIES, MANAGER						1A								
4604		6076 DE TERREBONNE H4A 1B9														
1001	43475900	2173-75 AVE MARCIL						1091								
2002		10 176		13	2500	10000										
3001								28	1	281	16000	57100	73100	T R I		
4204		MME FELIX DESROSIERS (ISABELLE FOURNIER)						5F								
4604		2175 AVE MARCIL H4A 2Z2														
1001	43476000	2179-81 AVE MARCIL						1091								
2002		10 176		14	2500	10000										
3001								28	1	281	16000	46700	62700	T R I		
4212		ESTATE EURALENE ACYNTHIA GREAVES						0A6								
4612		2179 AV MARCIL H4A 2Z2														
5701		ATT MRS EUGENE HARPER														
5702		430 EAST 34TH STREET BROOKLYN N Y 11203														
1001	43476100	2185-87 AVE MARCIL						1091								
2002		10 176		15	2500	10000										
3001								28	1	281	16000	55800	71800	T R I		
4201		MR BENJAMIN J COSSMAN						1A								
4601		2187 MARCIL H4A 2Z2														
4202		MRS BENJAMIN J COSSMAN (MARGO LABRADOR)						5A								
4602		2187 MARCIL H4A 2Z2														
1001	43476130	2193-95 AVE MARCIL						1091								
2002		10 176		P16	1875	10000										
3001								28	1	281	12000	33600	45600	T R I		
4201		MR ERROL SMITH, ELECTRICIEN						1A								
4601		2193 AVE MARCIL H4A 2Z2														
		MICROFICHE 54 L-02														

CODE	COMPTE	EMPLACEMENT - NOM, PROFESSION, RESIDENCE						CATEGORIE BÂTIMENT	SCOLAIRE		VALEUR EN DOLLARS			MUNICIPAL	REMARQUES
		DIV. CAD.	CADASTRE	SUBDIVISION	FRONT	PROFONDEUR	SUPERFICIE		TERR.	P. C.	TERRAIN	BÂTISSE	TOTAL		
4202 4602	43476130	MRS LUIGI LAPENNA (DAPHNE SMITH) 5267 AV MONTCLAIR H4V 2K9													
1001	43476160	2197-99 AVE MARCIL						1099							
2002 2004 2999		10 176 P16 10 176 P17				1,87500									
3001								28	1	281	12000	31100	43100	T R I	
4201 4601		MRS ROSETA FENTON-ALLEN 5715 ST JACQUES RD H4A 2E7 2095 Grand Boulevard # 8 H4B 2W7. F. 4689 4 15/1/85													
1001	43476200	2205-07 AVE MARCIL						1099							
2002 2004 2999		10 176 P17 10 176 P18	1250 625	10000 10000	1,25000 62500	1,87500									
3001								28	2	281	12100	25500	37600	T R I	
4201 4601		COMPAGNIE TRUST ROYAL 630 BL DORCHESTER OUEST H3B 1S6													
1001	43476250	2209-11 AVE MARCIL						1099							
2002 3001		10 176 P18	1875	10000	1,87500										
4202 4602		MR NICHOLAS I. M. TOKES 3639 PRUD HOMME H9A 3H4													
1001	43476300	2215-17 AVE MARCIL						1099							
2002 3001		10 176 19	2500	10000	2,50000										
4201 4601		M YVES LONGTIN, YOGA TEACHER 2217 AV MARCIL H9A 2Z2													
4202 4602		MME YVES LONGTIN (AMENITE ETIENNE) 2217 AV MARCIL H9A 2Z2													
1001	43476400	2221-23 AVE MARCIL						1099							
2002 3001		10 176 20	2500	10000	2,50000										
		MICROFICHE 54 M-02													

43476200

3AT1

4202 Miss Beatrice Browning

5701 Pte. Curatena Public de la Province de Quebec

5702 Tour de la Province 2001 Victoria H42 1A0

SEP	SEP
27/11/74	27/11/74

ARREO

CODE	COMPTÉ	EMPLACEMENT - NOM, PROFESSION, RESIDENCE					CATEGORIE BÂTIMENT	SCOLAIRE		VALEUR EN DOLLARS			MUNICIPAL *	REMARQUES
		DIV. CAD.	CADASTRE	SUBDIVISION	FRONT	PROFONDEUR		SUPERFICIE	TERR. P. C.	TERRAIN	BÂTISSE	TOTAL		
4201 4601	43476400	MRS NGUY FAN LEUNG WOO 2221 MARCIL H4A 222					BA							
1001	43476500	2227-29 AVE MARCIL												
2002		10 176 21		2500	10000	2,50000								
3001							2B	1 2B1	16000	55100	71100	T R I		
4204 4604		MME CAMILLE DUGAL (DOLORES QUINTIN) 66 AV BALFOUR V MOUNT ROYAL H3P 1L6					5F							
1001	43476600	2233-35 AVE MARCIL												
2002		10 176 22		2500	10000	2,50000								
3001							2B	1 2B1	16000	44400	60400	T R I		
4211 4611		M RENE DUCLOS, JOURNALIER 2235 AV MARCIL H4A 222					1F							
4212 4612		MME RENE DUCLOS (GEORGETTE LABRANCHE) 2235 AV MARCIL H4A 222					1F							
1001	43476700	2237-39 AVE MARCIL												
2002		10 176 23		2500	10000	2,50000								
3001							2B	1 2B1	16000	46000	62000	T R I		
4201 4601		MME BERNARD LAURENDEAU (MADELEINE BEAUVAIS) 2237 MARCIL H4A 222					BF							
1001	43476800	2245-47 AVE MARCIL												
2002		10 176 24		2500	10000	2,50000								
3001							2B	1 2B1	16000	49700	65700	T R I		
4201 4601		MR WILLIAM GRIFFIN JR, ACCOUNTANT 2247 MARCIL AV H4A 222					1A							
4202 4602		MISS MAVIS I H GRIFFIN 2247 MARCIL AV H4A 222					3A							
1001	43476900	2249-51 AV MARCIL												
2002		10 176 25		2500	10000	2,50000								
3001							2B	1 2B1	16000	49700	65700	T R I		

CODE	COMPTE	EMPLACEMENT - NOM, PROFESSION, RÉSIDENCE						CATEGORIE BÂTIMENT	SCOLAIRE		VALEUR EN DOLLARS			MUNICIPAL	REMARQUES
		DIV. CAD.	CADASTRE	SUBDIVISION	FRONT	PROFONDEUR	SUPERFICIE		TERR.	P. C.	TERRAIN	BÂTISSE	TOTAL		
4204 4604 4207 4607	43476900	M ADRIEN LAUZON 2251 AV MARCIL H4A 2Z2													
		MME ADRIEN LAUZON (GEORGETTE FOURNIER) 2251 AV MARCIL H4A 2Z2													
1001	43477000	2253-55 AVE MARCIL						091							
2002		10 176 26		2500	10000	2,50000									
3001								28	1 281	16000	49700	65700	T R 1		
4211 4611		MR THOMAS J MURPHY, CLERK 2253 MARCIL H4A 2Z2													
1001	43477100	2259-61 AVE MARCIL						091							
2002		10 176 27		2500	10000	2,50000									
3001								28	1 281	16000	40600	56600	T R 1		
4201 4601 4202		MR HONOR LYNCH 4871 SINCLAIR LAVAL H7W 1J5													
		MISS HELEN STAVRIDOU													
1001	43477200	2265-67 AV MARCIL						091							
2002		10 176 28		2500	10000	2,50000									
3001								28	1 281	16000	40600	56600	T R 1		
4211 4611		M REX TALLENTINE, PROFESSEUR 381 PRINCE ALBERT WESTMOUNT H3Z 2N9													
1001	43477300	2271-73 AVE MARCIL						091							
2002		10 176 29		2500	10000	2,50000									
3001								28	1 281	16000	42300	58300	T R 1		
4201 4601 4202 4602		M LORENZO ABBATIello, JOURNALIER 2271 MARCIL H4A 2Z2													
		M ANTONIO ABBATIello, CUISINIER 494 NOTRE DAME NORD THETFORD MINES													
1001	43477400	2277-79 AV MARCIL						091							
2002		10 176 30		2500	10000	2,50000									
3001								28	1 281	16000	42300	58300	T R 1		

CODE	COMPTE	EMPLACEMENT - NOM, PROFESSION, RÉSIDENCE						CATEGORIE SATIEMENT	SCOLAIRE		VALEUR EN DOLLARS			MUNICIPAL	REMARQUES
		DIV CAD	CADASTRE	SUBDIVISION	FRONT	PROFONDEUR	SUPERFICIE		TERR	TERR	TERRAIN	BATISSE	TOTAL		
4204 4604	43477400	M ANTONIO MONTESANO, PEINTRE 2279 AV MARCIL H4A 222 2277 F1222 H 4727 CS 19-7-15						IF							
1001	43477500	2293-95 AVS MARCIL													
2002	A-104404 27-11-85	10	176	31	2500	10000	2,50000								
3001		VERSO													
4201 4601 4202		M MICHAEL HELDSINGER 2285 AV MARCIL H4A 222 MME FRANCINE ANNE M DAGENAIS-HELDSINGER						1 2F							
1001	43477600	2289-93 AV MARCIL													
2002		10	176	32	2500	10000	2,50000								
3001		VERSO													
4201 4601		M VINCENTO STASI, JOURNALIER 2293 MARCIL AV H4A 222 4962 Borden av. N.D.G. H4V 258 NPT F1222 H 31 CS 19-7-85						IF							
1001	43477700	2295-97 AV MARCIL													
2002		10	176	33	2500	9000	2,25000								
3001		VERSO													
4201 4601		MR NICHOLAS I M TOKES 3634 PRUD HOMME H4A 3H6						1A							
1001	43477800	LOT AV MARCIL													
2002		10	176	34	2500	9000	2,25000								
3001		VERSO													
4212 4612 4620		CLARKE MACGILLEVRAI WHITE FUNERAL DIRECTORS LIMITED 5644 BANNANTYNE AV VERDUN H4H 1G6 PROPRIETE SUJETTE A SURTAXE SUR TERRAIN VAGUE DESSERVI						CA							
1001	43477900	LOT AV MARCIL													
2002		10	176	35	2500	9000	2,25000								
3001		VERSO													

43477600

4201 - M. Angel Miguel Osorio
4601 - 3325 Van Horne #1 H35 1R3
4202 - Mlle. Arny Mindoga

CERT.	EFF.
5-385	8-10-84

43477500

4201 M. Monique Poirant
4601 252 St. Paul E #1 H2Y 1G9
4202 Mlle Michelle Mcuff

CERT.	EFF.
4/2/86	2/17/83 370

CODE	COMPTÉ	EMPLACEMENT - NOM, PROFESSION, RÉSIDENCE						CATEGORIE BÂTIMENT	SCOLAIRE		VALEUR EN DOLLARS			MUNICIPAL	REMARQUES
		ENV. CAD.	CADASTRE	SUBDIVISION	FRONT	PROFONDEUR	SUPERFICIE		TERR. P. C.	TERRAIN	BÂTISSE	TOTAL			
4214 4614	43477900	CLARKE MAC GILLIVRAY WHITE FUNERAL DIRECTORS LTD 5644 BANNANTYNE AV VERDUN H4H 1G6						CA	2						
4620		PROPRIETE SUJETTE A SURTAXE SUR TERRAIN VAGUE DESSERVI													
1001	43478000	LOT AV MARCIL													
2002		10 176	36		2500	9000					2,25000				
3001								78	2 281	14400		14400	TR 1		
4212 4612		CLARKE MAC GILLIVRAY WHITE FUNERAL DIRECTORS LTD 5644 BANNANTYNE AV VERDUN H4H 1G6						CA	2						
4620		PROPRIETE SUJETTE A SURTAXE SUR TERRAIN VAGUE DESSERVI													
7001 7002 7003 7004 7005		RUELLE 2335 AVE MARCIL VOIR 5580 SHERBROOKE OUEST SHERBROOKE OUEST PARC NOTRE DAME DE GRACE CH. DE LA COTE ST ANTOINE													
1001	43478100	3791 AVE MARCIL													
2002		10 176	222		2500	10000					2,50000				
3001								2A	1 281	19200	51600	70800	TR 1		
4204 4604		MR EMMETT E J BOYLE, INSCR CLERK 3791 MARCIL H4A 2Z5						1A	1						
1001	43478200	3797 AVE MARCIL													
2002		10 176	223		2500	10000					2,50000				
3001								2A	1 281	19200	60200	79400	TR 1		
4204 4604		MISS AMELIA HECHT 3797 AVE MARCIL H4A 2Z5						3A	1						
4207		MISS FLORENCE HECHT						3A	1						
4210 4610		MISS ETHEL HECHT 3797 AV MARCIL H4A 2Z5						3A	1						
1001	43478300	3803 AVE MARCIL													
2002		10 176	224		2500	10000					2,50000				
3001								2A	1 281	19200	60200	79400	TR 1		

CODE	COMPTÉ	EMPLACEMENT - NOM, PROFESSION, RÉSIDENCE						C	D	E	F	G	H	I	J	K	L	M	N	O	P	Q	R	S	T	U	V	W	X	Y	Z	AA	AB	AC	AD	AE	AF	AG	AH	AI	AJ	AK	AL	AM	AN	AO	AP	AQ	AR	AS	AT	AU	AV	AW	AX	AY	AZ	BA	BB	BC	BD	BE	BF	BG	BH	BI	BJ	BK	BL	BM	BN	BO	BP	BQ	BR	BS	BT	BU	BV	BW	BX	BY	BZ	CA	CB	CC	CD	CE	CF	CG	CH	CI	CJ	CK	CL	CM	CN	CO	CP	CQ	CR	CS	CT	CU	CV	CW	CX	CY	CZ	DA	DB	DC	DD	DE	DF	DG	DH	DI	DJ	DK	DL	DM	DN	DO	DP	DQ	DR	DS	DT	DU	DV	DW	DX	DY	DZ	EA	EB	EC	ED	EE	EF	EG	EH	EI	EJ	EK	EL	EM	EN	EO	EP	EQ	ER	ES	ET	EU	EV	EW	EX	EY	EZ	FA	FB	FC	FD	FE	FF	FG	FH	FI	FJ	FK	FL	FM	FN	FO	FP	FQ	FR	FS	FT	FU	FV	FW	FX	FY	FZ	GA	GB	GC	GD	GE	GF	GG	GH	GI	GJ	GK	GL	GM	GN	GO	GP	GQ	GR	GS	GT	GU	GV	GW	GX	GY	GZ	HA	HB	HC	HD	HE	HF	HG	HH	HI	HJ	HK	HL	HM	HN	HO	HP	HQ	HR	HS	HT	HU	HV	HW	HX	HY	HZ	IA	IB	IC	ID	IE	IF	IG	IH	II	IJ	IK	IL	IM	IN	IO	IP	IQ	IR	IS	IT	IU	IV	IW	IX	IY	IZ	JA	JB	JC	JD	JE	JF	JG	JH	JI	JJ	JK	JL	JM	JN	JO	JP	JQ	JR	JS	JT	JU	JV	JW	JX	JY	JZ	KA	KB	KC	KD	KE	KF	KG	KH	KI	KJ	KK	KL	KM	KN	KO	KP	KQ	KR	KS	KT	KU	KV	KW	KX	KY	KZ	LA	LB	LC	LD	LE	LF	LG	LH	LI	LJ	LK	LL	LM	LN	LO	LP	LQ	LR	LS	LT	LU	LV	LW	LX	LY	LZ	MA	MB	MC	MD	ME	MF	MG	MH	MI	MJ	MK	ML	MM	MN	MO	MP	MQ	MR	MS	MT	MU	MV	MW	MX	MY	MZ	NA	NB	NC	ND	NE	NF	NG	NH	NI	NJ	NK	NL	NM	NN	NO	NP	NQ	NR	NS	NT	NU	NV	NW	NX	NY	NZ	OA	OB	OC	OD	OE	OF	OG	OH	OI	OJ	OK	OL	OM	ON	OO	OP	OQ	OR	OS	OT	OU	OV	OW	OX	OY	OZ	PA	PB	PC	PD	PE	PF	PG	PH	PI	PJ	PK	PL	PM	PN	PO	PP	PQ	PR	PS	PT	PU	PV	PW	PX	PY	PZ	QA	QB	QC	QD	QE	QF	QG	QH	QI	QJ	QK	QL	QM	QN	QO	QP	QQ	QR	QS	QT	QU	QV	QW	QX	QY	QZ	RA	RB	RC	RD	RE	RF	RG	RH	RI	RJ	RK	RL	RM	RN	RO	RP	RQ	RR	RS	RT	RU	RV	RW	RX	RY	RZ	SA	SB	SC	SD	SE	SF	SG	SH	SI	SJ	SK	SL	SM	SN	SO	SP	SQ	SR	SS	ST	SU	SV	SW	SX	SY	SZ	TA	TB	TC	TD	TE	TF	TG	TH	TI	TJ	TK	TL	TM	TN	TO	TP	TQ	TR	TS	TT	TU	TV	TW	TX	TY	TZ	UA	UB	UC	UD	UE	UF	UG	UH	UI	UJ	UK	UL	UM	UN	UO	UP	UQ	UR	US	UT	UU	UV	UW	UX	UY	UZ	VA	VB	VC	VD	VE	VF	VG	VH	VI	VJ	VK	VL	VM	VN	VO	VP	VQ	VR	VS	VT	VU	VV	VW	VX	VY	VZ	WA	WB	WC	WD	WE	WF	WG	WH	WI	WJ	WK	WL	WM	WN	WO	WP	WQ	WR	WS	WT	WU	WV	WW	WX	WY	WZ	XA	XB	XC	XD	XE	XF	XG	XH	XI	XJ	XK	XL	XM	XN	XO	XP	XQ	XR	XS	XT	XU	XV	XW	XX	XY	XZ	YA	YB	YC	YD	YE	YF	YG	YH	YI	YJ	YK	YL	YM	YN	YO	YP	YQ	YR	YS	YT	YU	YV	YW	YX	YY	YZ	ZA	ZB	ZC	ZD	ZE	ZF	ZG	ZH	ZI	ZJ	ZK	ZL	ZM	ZN	ZO	ZP	ZQ	ZR	ZS	ZT	ZU	ZV	ZW	ZX	ZY	ZZ	AA	AB	AC	AD	AE	AF	AG	AH	AI	AJ	AK	AL	AM	AN	AO	AP	AQ	AR	AS	AT	AU	AV	AW	AX	AY	AZ	BA	BB	BC	BD	BE	BF	BG	BH	BI	BJ	BK	BL	BM	BN	BO	BP	BQ	BR	BS	BT	BU	BV	BW	BX	BY	BZ	CA	CB	CC	CD	CE	CF	CG	CH	CI	CJ	CK	CL	CM	CN	CO	CP	CQ	CR	CS	CT	CU	CV	CW	CX	CY	CZ	DA	DB	DC	DD	DE	DF	DG	DH	DI	DJ	DK	DL	DM	DN	DO	DP	DQ	DR	DS	DT	DU	DV	DW	DX	DY	DZ	EA	EB	EC	ED	EE	EF	EG	EH	EI	EJ	EK	EL	EM	EN	EO	EP	EQ	ER	ES	ET	EU	EV	EW	EX	EY	EZ	FA	FB	FC	FD	FE	FF	FG	FH	FI	FJ	FK	FL	FM	FN	FO	FP	FQ	FR	FS	FT	FU	FV	FW	FX	FY	FZ	GA	GB	GC	GD	GE	GF	GG	GH	GI	GJ	GK	GL	GM	GN	GO	GP	GQ	GR	GS	GT	GU	GV	GW	GX	GY	GZ	HA	HB	HC	HD	HE	HF	HG	HH	HI	HJ	HK	HL	HM	HN	HO	HP	HQ	HR	HS	HT	HU	HV	HW	HX	HY	HZ	IA	IB	IC	ID	IE	IF	IG	IH	II	IJ	IK	IL	IM	IN	IO	IP	IQ	IR	IS	IT	IU	IV	IW	IX	IY	IZ	JA	JB	JC	JD	JE	JF	JG	JH	JI	JJ	JK	JL	JM	JN	JO	JP	JQ	JR	JS	JT	JU	JV	JW	JX	JY	JZ	KA	KB	KC	KD	KE	KF	KG	KH	KI	KJ	KL	KM	KN	KO	KP	KQ	KR	KS	KT	KU	KV	KW	KX	KY	KZ	LA	LB	LC	LD	LE	LF	LG	LH	LI	LJ	LK	LM	LN	LO	LP	LQ	LR	LS	LT	LU	LV	LW	LX	LY	LZ	MA	MB	MC	MD	ME	MF	MG	MH	MI	MJ	MK	ML	MM	MN	MO	MP	MQ	MR	MS	MT	MU	MV	MW	MX	MY	MZ	NA	NB	NC	ND	NE	NF	NG	NH	NI	NJ	NK	NL	NM	NN	NO	NP	NQ	NR	NS	NT	NU	NV	NW	NX	NY	NZ	OA	OB	OC	OD	OE	OF	OG	OH	OI	OJ	OK	OL	OM	ON	OO	OP	OQ	OR	OS	OT	OU	OV	OW	OX	OY	OZ	PA	PB	PC	PD	PE	PF	PG	PH	PI	PJ	PK	PL	PM	PN	PO	PP	PQ	PR	PS	PT	PU	PV	PW	PX	PY	PZ	QA	QB	QC	QD	QE	QF	QG	QH	QI	QJ	QK	QL	QM	QN	QO	QP	QQ	QR	QS	QT	QU	QV	QW	QX	QY	QZ	RA	RB	RC	RD	RE	RF	RG	RH	RI	RJ	RK	RL	RM	RN	RO	RP	RQ	RR	RS	RT	RU	RV	RW	RX	RY	RZ	SA	SB	SC	SD	SE	SF	SG	SH	SI	SJ	SK	SL	SM	SN	SO	SP	SQ	SR	SS	ST	SU	SV	SW	SX	SY	SZ
------	--------	--	--	--	--	--	--	---	---	---	---	---	---	---	---	---	---	---	---	---	---	---	---	---	---	---	---	---	---	---	---	----	----	----	----	----	----	----	----	----	----	----	----	----	----	----	----	----	----	----	----	----	----	----	----	----	----	----	----	----	----	----	----	----	----	----	----	----	----	----	----	----	----	----	----	----	----	----	----	----	----	----	----	----	----	----	----	----	----	----	----	----	----	----	----	----	----	----	----	----	----	----	----	----	----	----	----	----	----	----	----	----	----	----	----	----	----	----	----	----	----	----	----	----	----	----	----	----	----	----	----	----	----	----	----	----	----	----	----	----	----	----	----	----	----	----	----	----	----	----	----	----	----	----	----	----	----	----	----	----	----	----	----	----	----	----	----	----	----	----	----	----	----	----	----	----	----	----	----	----	----	----	----	----	----	----	----	----	----	----	----	----	----	----	----	----	----	----	----	----	----	----	----	----	----	----	----	----	----	----	----	----	----	----	----	----	----	----	----	----	----	----	----	----	----	----	----	----	----	----	----	----	----	----	----	----	----	----	----	----	----	----	----	----	----	----	----	----	----	----	----	----	----	----	----	----	----	----	----	----	----	----	----	----	----	----	----	----	----	----	----	----	----	----	----	----	----	----	----	----	----	----	----	----	----	----	----	----	----	----	----	----	----	----	----	----	----	----	----	----	----	----	----	----	----	----	----	----	----	----	----	----	----	----	----	----	----	----	----	----	----	----	----	----	----	----	----	----	----	----	----	----	----	----	----	----	----	----	----	----	----	----	----	----	----	----	----	----	----	----	----	----	----	----	----	----	----	----	----	----	----	----	----	----	----	----	----	----	----	----	----	----	----	----	----	----	----	----	----	----	----	----	----	----	----	----	----	----	----	----	----	----	----	----	----	----	----	----	----	----	----	----	----	----	----	----	----	----	----	----	----	----	----	----	----	----	----	----	----	----	----	----	----	----	----	----	----	----	----	----	----	----	----	----	----	----	----	----	----	----	----	----	----	----	----	----	----	----	----	----	----	----	----	----	----	----	----	----	----	----	----	----	----	----	----	----	----	----	----	----	----	----	----	----	----	----	----	----	----	----	----	----	----	----	----	----	----	----	----	----	----	----	----	----	----	----	----	----	----	----	----	----	----	----	----	----	----	----	----	----	----	----	----	----	----	----	----	----	----	----	----	----	----	----	----	----	----	----	----	----	----	----	----	----	----	----	----	----	----	----	----	----	----	----	----	----	----	----	----	----	----	----	----	----	----	----	----	----	----	----	----	----	----	----	----	----	----	----	----	----	----	----	----	----	----	----	----	----	----	----	----	----	----	----	----	----	----	----	----	----	----	----	----	----	----	----	----	----	----	----	----	----	----	----	----	----	----	----	----	----	----	----	----	----	----	----	----	----	----	----	----	----	----	----	----	----	----	----	----	----	----	----	----	----	----	----	----	----	----	----	----	----	----	----	----	----	----	----	----	----	----	----	----	----	----	----	----	----	----	----	----	----	----	----	----	----	----	----	----	----	----	----	----	----	----	----	----	----	----	----	----	----	----	----	----	----	----	----	----	----	----	----	----	----	----	----	----	----	----	----	----	----	----	----	----	----	----	----	----	----	----	----	----	----	----	----	----	----	----	----	----	----	----	----	----	----	----	----	----	----	----	----	----	----	----	----	----	----	----	----	----	----	----	----	----	----	----	----	----	----	----	----	----	----	----	----	----	----	----	----	----	----	----	----	----	----	----	----	----	----	----	----	----	----	----	----	----	----	----	----	----	----	----	----	----	----	----	----	----	----	----	----	----	----	----	----	----	----	----	----	----	----	----	----	----	----	----	----	----	----	----	----	----	----	----	----	----	----	----	----	----	----	----	----	----	----	----	----	----	----	----	----	----	----	----	----	----	----	----	----	----	----	----	----	----	----	----	----	----	----	----	----	----	----	----	----	----	----	----	----	----	----	----	----	----	----	----	----	----	----	----	----	----	----	----	----	----	----	----	----	----	----	----	----	----	----	----	----	----	----	----	----	----	----	----	----	----	----	----	----	----	----	----	----	----	----	----	----	----	----	----	----	----	----	----	----	----	----	----	----	----	----	----	----	----	----	----	----	----	----	----	----	----	----	----	----	----	----	----	----	----	----	----	----	----	----	----	----	----	----	----	----	----	----	----	----	----	----	----	----	----	----	----	----	----	----	----	----	----	----	----	----	----	----	----	----	----	----	----	----	----	----	----	----	----	----	----	----	----	----	----	----	----	----	----	----	----	----	----	----	----	----	----	----	----	----	----	----	----	----	----	----	----	----	----	----	----	----	----	----	----	----	----	----	----	----	----	----	----	----	----	----	----	----	----	----	----	----	----	----	----	----	----	----	----	----	----	----	----	----	----	----	----	----	----	----	----	----	----	----	----	----	----	----	----	----	----	----	----	----	----	----	----	----	----	----	----	----	----	----	----	----	----	----	----	----	----	----	----	----	----	----	----	----	----	----	----	----	----	----	----	----	----	----	----	----	----	----	----	----	----	----	----	----	----	----	----	----	----	----	----	----	----	----	----	----	----	----	----	----	----	----	----	----	----	----	----	----	----	----	----	----	----	----	----	----	----	----	----	----	----	----	----	----	----	----	----	----	----	----	----	----	----	----	----	----	----	----	----	----	----	----	----	----	----	----	----	----	----	----	----	----	----	----	----	----	----	----	----	----	----	----	----	----	----	----	----	----	----

CODE	COMPTE	EMPLACEMENT - NOM, PROFESSION, RESIDENCE						CATEGORIE BÂTIMENT	SCOLAIRE		VALEUR EN DOLLARS			MUNICIPAL	REMARQUES	
		DIV. CAD.	CADASTRE	SUBDIVISION	FRONT	PROFONDEUR	SUPERFICIE		TERR.	P. C.	TERRAIN	BÂTISSE	TOTAL			
3001	43478800							2A	1	291	19200	65900	85100	T R I		
4211		MR GEORGES JERZY PANULSKI, ARCHITECT						1A								
4611		3833 MARCIL AV H4A 2Z5														
4212		MRS GEORGES JERZY PANULSKI (ELIZABETH HYDERKOWSKA)						5A								
4612		3833 MARCIL AV H4A 2Z5														
1001	43478900	3839 AVE MARCIL						12B								
2002		10 176	230		2500	10000										
3001								2A	1	281	19200	65900	85100	T R I		
4201		MR JAMES E BOUCHARD						1A								
4601		3839 MARCIL H4A 2Z5														
4202		MRS JAMES E BOUCHARD (DIANA FLEMING)						5A								
4602		3839 MARCIL H4A 2Z5														
1001	43479000	3843 AV MARCIL						12B								
2002		10 176	231		2500	10000										
3001								2A	1	281	19200	45600	64800	T R I		
4201		MME MONIQUE MIGUET-MORELLEC						2F								
4601		3843 AV MARCIL H4A 2Z5														
7001		RUELLE														
7002		AV NOTRE DAME DE GRACE														
1001	43479100	4021 AVE MARCIL						12B								
2002		10 176	386-1		600	10250										
2002						10240										
2004		10 176	386-2		2400	10240										
2004						10200										
2999																
						3,36100										
3001								2A	1	281	23400	76000	99400	T R I		
4201		MME CAROLE CHANNER, PROFESSEUR						5F								
4601		4021 MARCIL H4A 2Z7														
1001	43479200	4027 AVE MARCIL						12B								
2002		10 176	387-1		2300	1111										
2004		10 176	386-3		100	10200										
2006		10 176	387-2		420	8199										
2006						8190										
2999																
						2,86900										
3001								2A	1	281	19800	84500	104300	T R I		

CODE	COMPTE	EMPLACEMENT - NOM, PROFESSION RÉSIDENCE							CATEGORIE BÂTIMENT	SCOLAIRE		VALEUR EN DOLLARS			MUNICIPAL	REMARQUES
		DIV. CAC	CADASTRE	SUBDIVISION	FRONT	PROFONDEUR	SUPERFICIE	TERRE		P. C.	TERRAIN	BÂTISSSE	TOTAL			
4204 4204	43479200	MME HUBERT DESAUTELS (GISELE BREYON) 4027 MARCIL H4A 2Z7							5F							
1001	43479300	4035 AVE MARCIL							12A							
2002		10 176	387-3		210	8190	23100									
2002						8110										
2004		10 176	388-1		1400	8105	10900									
2006		10 176	387-4		210	2400	5700									
2008		10 176	388-2		2400	IRR	2,46500									
2999							2,96200									
3001								2A	1 2B1	20500	63900	84400	T R I			
4211 4611		M MARC ARAS, SCENARISTE 4035 AV MARCIL H4A 2Z7							1F							
1001	43479400	4041 AVE MARCIL							12A							
2002		10 176	388-3		464	10150	47300									
2004		10 176	389-1		1932	10144	2,09000									
2006		10 176	389-2		640	8124	52800									
2006						8116										
2999							3,09000									
3001								2A	1 2B1	21300	77700	99000	T R I			
4201 4601		MME REJANE LAVALLEE-VIALLET 4041 AV MARCIL H4A 2Z7							2F							
1001	43479500 A-145655 2-785	4049-51 AVE MARCIL							12A							
2002		10 176	495		804	6190	2100									
2004		10 176	494		2500	10046	2,53700									
2004					IRR											
2006		10 176	389-3		620	IRR	46800									
2008		10 176	389-4		IRR	IRR	15500									
2999							3,18100									
3001								2B	1 2B1	21900	71800	93700	T R I			
4203 4603		M RICHARD LALONDE, CONSEILLER 4049 MARCIL H4A 2Z7							1F							
1001	43479600	4053-55 AVE MARCIL							12A							
2002		10 176	492		600	10060	57600									
2002					IRR											
2004		10 176	493		2500	10010	2,59500									
2004					IRR											
2999							3,17100									

VERSUS

42479500

3E11

4201 Mlle Diane Balayden
4601 4045 Wilson Av O H4A 2V1

CERT.	ET.	342
15885	2785	

CODE	COMPTE	EMPLACEMENT - NOM, PROFESSION, RÉSIDENCE						CATEGORIE BATIMENT	SCOLAIRE		VALEUR EN DOLLARS			MUNICIPAL	REMARQUES	
		DIR. CAD.	CADASTRE	SUBDIVISION	FRONT	PROFONDEUR	SUPERFICIE		TERR.	P. C.	TERRAIN	BÂTISSE	TOTAL			
3001	43479600							2B	1	2B1	21900	85400	107300	T R 1		
4201		MRS GEORGE P KELLY (JANET A MACHASTER)						5A								
4601		4055 AV MARCIL H4A 2Z7														
4202		MRS EDWARD R MOLLAND (HUGHENA KELLY)						2A								
4602		4053 AV MARCIL H4A 2Z7														
1001	43479700	4063-65 AVE MARCIL														
	A 156919															
2002		10 176	491		600	10060										
2002	30-12-85				IRR											
2004		10 176	490		2500	10020										
2004					IRR											
2999																
3001								2B	1	2B1	21900	78500	100400	T R 1		
4205		M MARCEL LEROUX, ADMINISTRATEUR						1F								
4605		4542 EARNSCLIFFE H3X 2P2														
1001	43479800	4067-69 AVE MARCIL														
2002		10 176	489		2500	10020										
2002					IRR	9911										
2004		10 176	488		660	9911										
2004					IRR											
2999																
3001								2B	1	2B1	21900	79900	101800	T R 1		
4202		MR JACK GITELMAN 1/4						1A								
4602		4905 AV DRAPER H3X 3P6														
4203		MRS JACK GITELMAN (BARBARA BROOKS 1/4)						2A								
4603		4905 AV DRAPER H3X 3P6														
4204		MR JOSHUA BROOKS 1/2						1A								
4604		4905 DRAPER AV H3X 3P6														
1001	43479900	4077-79 MARCIL														
2002		10 176	487		660	9911										
2002					IRR											
2004		10 176	486		2500	IRR										
2999																
3001								2B	1	2B1	21900	71800	93700	T R 1		
4201		MISS ANNA BETH DOYLE 27.50%						1A								
4601		4077 AV MARCIL H4A 2Z7														
4202		MR STANLEY SHAPIRO 27.50%						1A								
4203		MR TIMOTHY TIM DAUGHERTY 22.50%						1A								
4603		4079 AV MARCIL H4A 2Z7														

43479700

IAE2

4301 M. Marc Zarnes

4601 522 Ave. Murray St. Hypolyte JORIPA

DATE	EFF.
11/2/86	20/10/83
	1370

NO	DATE	DE	OBJET	AMOUNT	REMARKS
1	11/2/86	1000	1000	1000	
2	11/2/86	1000	1000	1000	
3	11/2/86	1000	1000	1000	
4	11/2/86	1000	1000	1000	
5	11/2/86	1000	1000	1000	
6	11/2/86	1000	1000	1000	
7	11/2/86	1000	1000	1000	
8	11/2/86	1000	1000	1000	
9	11/2/86	1000	1000	1000	
10	11/2/86	1000	1000	1000	
11	11/2/86	1000	1000	1000	
12	11/2/86	1000	1000	1000	
13	11/2/86	1000	1000	1000	
14	11/2/86	1000	1000	1000	
15	11/2/86	1000	1000	1000	
16	11/2/86	1000	1000	1000	
17	11/2/86	1000	1000	1000	
18	11/2/86	1000	1000	1000	
19	11/2/86	1000	1000	1000	
20	11/2/86	1000	1000	1000	
21	11/2/86	1000	1000	1000	
22	11/2/86	1000	1000	1000	
23	11/2/86	1000	1000	1000	
24	11/2/86	1000	1000	1000	
25	11/2/86	1000	1000	1000	
26	11/2/86	1000	1000	1000	
27	11/2/86	1000	1000	1000	
28	11/2/86	1000	1000	1000	
29	11/2/86	1000	1000	1000	
30	11/2/86	1000	1000	1000	
31	11/2/86	1000	1000	1000	
32	11/2/86	1000	1000	1000	
33	11/2/86	1000	1000	1000	
34	11/2/86	1000	1000	1000	
35	11/2/86	1000	1000	1000	
36	11/2/86	1000	1000	1000	
37	11/2/86	1000	1000	1000	
38	11/2/86	1000	1000	1000	
39	11/2/86	1000	1000	1000	
40	11/2/86	1000	1000	1000	
41	11/2/86	1000	1000	1000	
42	11/2/86	1000	1000	1000	
43	11/2/86	1000	1000	1000	
44	11/2/86	1000	1000	1000	
45	11/2/86	1000	1000	1000	
46	11/2/86	1000	1000	1000	
47	11/2/86	1000	1000	1000	
48	11/2/86	1000	1000	1000	
49	11/2/86	1000	1000	1000	
50	11/2/86	1000	1000	1000	
51	11/2/86	1000	1000	1000	
52	11/2/86	1000	1000	1000	
53	11/2/86	1000	1000	1000	
54	11/2/86	1000	1000	1000	
55	11/2/86	1000	1000	1000	
56	11/2/86	1000	1000	1000	
57	11/2/86	1000	1000	1000	
58	11/2/86	1000	1000	1000	
59	11/2/86	1000	1000	1000	
60	11/2/86	1000	1000	1000	
61	11/2/86	1000	1000	1000	
62	11/2/86	1000	1000	1000	
63	11/2/86	1000	1000	1000	
64	11/2/86	1000	1000	1000	
65	11/2/86	1000	1000	1000	
66	11/2/86	1000	1000	1000	
67	11/2/86	1000	1000	1000	
68	11/2/86	1000	1000	1000	
69	11/2/86	1000	1000	1000	
70	11/2/86	1000	1000	1000	
71	11/2/86	1000	1000	1000	
72	11/2/86	1000	1000	1000	
73	11/2/86	1000	1000	1000	
74	11/2/86	1000	1000	1000	
75	11/2/86	1000	1000	1000	
76	11/2/86	1000	1000	1000	
77	11/2/86	1000	1000	1000	
78	11/2/86	1000	1000	1000	
79	11/2/86	1000	1000	1000	
80	11/2/86	1000	1000	1000	
81	11/2/86	1000	1000	1000	
82	11/2/86	1000	1000	1000	
83	11/2/86	1000	1000	1000	
84	11/2/86	1000	1000	1000	
85	11/2/86	1000	1000	1000	
86	11/2/86	1000	1000	1000	
87	11/2/86	1000	1000	1000	
88	11/2/86	1000	1000	1000	
89	11/2/86	1000	1000	1000	
90	11/2/86	1000	1000	1000	
91	11/2/86	1000	1000	1000	
92	11/2/86	1000	1000	1000	
93	11/2/86	1000	1000	1000	
94	11/2/86	1000	1000	1000	
95	11/2/86	1000	1000	1000	
96	11/2/86	1000	1000	1000	
97	11/2/86	1000	1000	1000	
98	11/2/86	1000	1000	1000	
99	11/2/86	1000	1000	1000	
100	11/2/86	1000	1000	1000	

CODE	COMPTÉ	EMPLACEMENT - NOM, PROFESSION, RÉSIDENCE					CATEGORIE BÂTIMENT	SCOLAIRE		VALEUR EN DOLLARS			MUNICIPAL	REMARQUES	
		DIV. CAD.	CADASTRE	SUBDIVISION	FRONT	PROFONDEUR		SUPERFICIE	TERR.	P. C.	TERRAIN	BÂTISSE			TOTAL
4204	43479900	MRS CHRISTINA RUDD-DOUGHERTY 22.508					2A								
1001	43480000	4081-83 AV MARCIL					12								
2002	A 148427	10 176	484	200	IRR	12700									
2004	B 785	10 176	479	400	7900	31600									
2006		10 176	405	2500	IRR	2,43900									
2999						3,08200									
3001							28	1	281	21500	75600	97100	T R I		
4203		M MICHEL LORD 1/4, JOURNALISTE					1F								
4603		4081 MARCIL H9A 227					1F								
4204		M PASCAL ASSATHIANY 1/4					1F								
4205		MME PASCAL ASSATHIANY (SYLVIE TARD 1/4)					57								
4206		MME MICHEL LORD (CATHERINE TARD 1/4)					57								
4606		4081 MARCIL H9A 227					57								
1001	43480100	4089 AV MARCIL					12								
2002	A-156674	10 176	478	400	7900	31600									
2002	23-12-85.			2400	IRR										
2004		10 176	477	2800	9920	2,46200									
2999						2,77800									
3001							2A	1	281	19500	76200	95700	T R I		
4201		MR GUSTAV A KIRNER, INGENIEUR CIVIL					1A								
4601		4089 AV MARCIL H9A 227					1A								
1001	43480200	4095 MARCIL AVE					12								
2002		10 176	476	2400	9900	2,46100									
2002				2600	IRR										
2004		10 176	475	400	7900	31600									
2999						2,77700									
3001							2A	1	281	19500	64900	84400	T R I		
4201		M CLAUDE BILODEAU					1F								
4601		4095 AV MARCIL H9A 227					1F								
4202		MME SUSAN MORGAN					2F								
4602		4095 AV MARCEL H9A 227					2F								
1001	43480300	4101 AVE MARCIL					12								
2002		10 176	474	2400	IRR	246,00000									
2002				2800	9916										
2004		10 176	474	400	7900	31600									
2999						2,77600									
3001							2A	1	281	19500	68800	88300	T R I		

43480000

BEI

4201 Mlle Lucie Bourdeau
4601 408⁰⁰ 4108⁰⁰ Marcell H4A 226 327
F122 (5044) 111260 Ag

CERT. 15882785 393

43480100

IFEI

4201 M. Jean D. Drouin
4601 4089 an Marcell H4A 227
4202 Mlle Genevieve Kern

CERT. 112106 23/5/53 372

CODE	COMPTE	EMPLACEMENT - NOM, PROFESSION, RÉSIDENCE						CATEGORIE BÂTIMENT	SCOLAIRE		VALEUR EN DOLLARS			MUNICIPAL	REMARQUES
		DIV CAD	CADASTRE	SUBDIVISION	FRONT	PROFONDEUR	SUPERFICIE		TERR P. C.	TERRAIN	BÂTISSÉ	TOTAL			
4204 4804 4207	43480300	MR JAMES WAREHAM, SALESMAN 4101 AV MARCIL H4A 2Z7 MR GERALD JOHN WAREHAM, C A						1A							
1001	43480400	4107 AVE MARCIL						1122							
2002		10 176	472		2400	9916					2,46000				
2004		10 176	471		2800	IRR					31600				
2004					400	7900									
2999											2,77600				
3001								2A	1 2B1	19500	68000	87500	T R I		
4211 4611 6400		MR KLEMENS MUSZYNSKI, MANAGER 4107 AVE MARCIL H4A 2Z7 <i>Correspondance anglaise F.F. H456 4</i>						1A							
1001	43480500	4115 AV MARCIL						1123							
2002		10 176	470		400	7900					31600				
2004		10 176	469		2400	IRR					2,46000				
2004					2800	9913									
2999											2,77600				
3001								2A	1 2B1	19500	68000	87500	T R I		
4212 4612 4213 4613		MR MORRIS SHAMES, PROFESSOR 4115 AV MARCIL H4A 2Z7 MRS MORRIS SHAMES (TERRY BARON) 4115 AV MARCIL H4A 2Z7						1A 5A							
1001	43480600	4121 AVE MARCIL						1123							
2002		10 176	467		400	7900					31600				
2004		10 176	468		2400	9913					2,45900				
2004					2800	IRR									
2999											2,77500				
3001								2A	1 2B1	19500	72500	92000	T R I		
4204 4804		MR WILLIAM HALLESSEY, SALESMAN 4121 MARCIL AV H4A 2Z7						1A							
1001	43480700	4127 AVE MARCIL						1123							
2002		10 176	466		400	7900					31600				
2004		10 176	465		2400	IRR					2,45900				
2004					2800	9990									
2999											2,77500				
3001								2A	1 2B1	19500	72500	92000	T R I		

CODE	COMPTE	EMPLACEMENT - NOM, PROFESSION, RÉSIDENCE						CATEGORIE BÂTIMENT	SCOLAIRE		VALEUR EN DOLLARS			MUNICIPAL	REMARQUES
		DIV CAD	CADASTRE	SUBDIVISION	FRONT	PROFONDEUR	SUPERFICIE		TERR.	P. C.	TERRAIN	BÂTISSSE	TOTAL		
4201 4601	43480700	MRS MARY LOUISA GAUTHIER-FRANKEL 4127 AV MARCIL H4A 2Z7						2A							
1001	43480800	4133 AVE MARCIL						12Z							
2002		10 176 463		240	9990	2,45800									
2002				2800	IRR										
2004		10 176 464		400	7900	31600									
2999						2,77900									
3001								2A	1	2B1	19500	62900	82400	T R 1	
4201 4601 4202		MR HENDRIK BOOM 4133 AV MARCIL H4A 2Z7 MRS GRENDOLINE SPURLL-BOOM						1A 2A							
1001	43480900	4139 AVE MARCIL						12Z							
2002		10 176 462		400	7900	31600									
2004		10 176 461		2400	IRR	2,45800									
2004				2800	9930										
2999						2,77400									
3001								2A	1	2B1	19500	66200	85700	T R 1	
4201 4601 4202 4602		M DENIS LARUE 4139 AV MARCIL H4A 2Z7 MME DENIS LARUE (CLAIRE LANDRY) 4139 AV MARCIL H4A 2Z7						1Z 2Z							
1001	43481000	4145 AVE MARCIL						12Z							
2002		10 176 435-2		340	8100	27500									
2004		10 176 460		2060	9911	2,14100									
2004				2600											
2006		10 176 435-1		230	8100	10500									
2999						2,60100									
3001								2A	1	2B1	18200	84500	102700	T R 1	
4201 4601 4202 4602		M JACQUES DE CHEVRON VILLETTE 4145 AV MARCIL H4A 2Z7 MME JACQUES DE CHEVRON VILLETTE (ANNE DE DAMAS) 4145 AV MARCIL H4A 2Z7						1Z 2Z							
1001	43481100	4151-53 AVE MARCIL						12Z							
2002		10 176 436		570	8100	46200									
2004		10 176 437		IRR	IRR	2,49600									
2999						2,95800									
3001								2B	1	2B1	20600	63100	83700	T R 1	

VERSO

43481000

IFI

4201 M. Robert Lemis

4601 4145 av. Marcil H4A 2Z7

RECY.	EFF.	349
5485	26785	

198 37,000

198 37,000

198 37,000

198 37,000

198 37,000

198 37,000

198 37,000

198 37,000

198 37,000

198 37,000

198 37,000

198 37,000

198 37,000

198 37,000

198 37,000

198 37,000

198 37,000

198 37,000

198 37,000

198 37,000

198 37,000

198 37,000

198 37,000

198 37,000

198 37,000

198 37,000

198 37,000

198 37,000

198 37,000

198 37,000

198 37,000

198 37,000

198 37,000

198 37,000

198 37,000

198 37,000

198 37,000

198 37,000

198 37,000

198 37,000

198 37,000

198 37,000

198 37,000

198 37,000

198 37,000

198 37,000

198 37,000

198 37,000

198 37,000

198 37,000

198 37,000

198 37,000

198 37,000

198 37,000

198 37,000

198 37,000

198 37,000

198 37,000

198 37,000

198 37,000

198 37,000

198 37,000

198 37,000

198 37,000

198 37,000

198 37,000

198 37,000

198 37,000

CODE	COMPTE	EMPLACEMENT - NOM, PROFESSION, RÉSIDENCE						CATEGORIE D'IMMEUBLE	SCOLAIRE		VALEUR EN DOLLARS				MUNICIPAL	REMARQUES
		CAD.	CADASTRE	SUBDIVISION	FRONT	PROFONDEUR	SUPERFICIE		TERR.	P. C.	TERRAIN	BASSE	TOTAL	*		
4204 4604	43481100	MME ROBERT B CORRIGAN (ANTONINE DEBIEN) 4151 MARCIL H4A 2Z7						5F								
1001	43481200	4155-57 AVE MARCIL						12B								
2002		10 176	438		IRR	IRR										
2004		10 176	439		600	8100										
2999																
3001																
4201 4601		M HENRI PIQUION, PROFESSEUR 4157 MARCIL H4A 2Z7						1F								
4202 4602		MME HENRI PIQUION (GINETTE MAGLOIRE) 4157 MARCIL H4A 2Z7						2F								
1001	43481300	4165-67 AVE MARCIL						12B								
2002		10 176	440		600	8100										
2004		10 176	441		2935	9940										
2004					IRR											
2999																
3001																
4201 4601		M MARCEL CHOQUETTE JR <i>2809 av Marcell H4A 2Z9</i> 322 AVE ST LAMBERT J4P 2M8 F1222 (27-11-81) V3 4292						1F								
4202 4602		M PIERRE CHOQUETTE 4167 MARCIL H4A 2Z7						1F								
4203 4603		MME LILIANNE BADIER-CHOQUETTE 4167 MARCIL H4A 2Z7						2F								
4204		MME DIANE BOULERICE 4167 MARCIL H4A 2Z7						2F								
1001	43481400	4169-71 AVE MARCIL						12B								
2002		10 176	442		2435	9944										
2002					IRR											
2004		10 176	413-2		450	1600										
2004						1851										
2006		10 176	413-1		600	1620										
2006					450	1820										
2008		10 176	443		150	1880										
2999																
3001																
4202 4602		MR DONALD WORDSWORTH <i>General Delivery, F1222 (03-9-84) V3 4073</i> <i>Dep River, Ontario K0J 1P0</i> 4171 AV MARCIL H4A 2Z7 F1222 (24-5-84) V3 3961						1A								
4203 4603		MRS DONALD WORDSWORTH (LESLIE A SUTTON) <i>General Delivery, Dep River, Ontario K0J 1P0</i> 4171 AV MARCIL H4A 2Z7 F1222 (13-9-84) V3 4073						2A								
1001	43481500	4179-81 AV MARCIL						12B								

VERSO

CODE	COMPTE	EMPLACEMENT - NOM, PROFESSION, RÉSIDENCE					CATEGORIE BÂTIMENT	SCOLAIRE		VALEUR EN DOLLARS			MUNICIPAL *	REMARQUES		
		DIV. CAD.	CADASTRE	SUBDIVISION	FRONT	PROFONDEUR		SUPERFICIE	TERR. P. C.	TERRAIN	BÂTISSE	TOTAL				
2002 2002 2004 2004 2999	43481500	10 176	415		600	9950	54100									
					IRR											
		10 176	419		2500	9958	2,54500									
					IRR											
							3,08600									
3001								20	1 281	21500	65900	87400	T R I			
4202 4602		M MATHIEU RICHARD 4179 AV MARCIL H9A 2Z7														
1001	43481600	4183-85 AVE MARCIL														
2002 2002 2004 2004 2999		10 176	416		2500	9958	2,54600									
					IRR											
		10 176	417		600	9967	54200									
					IRR											
							3,08800									
3001								28	1 281	21500	63900	85400	T R I			
4221 4611		M LUCIEN MORIN, PROFESSEUR 4185 AV MARCIL H9A 2Z7														
1001	43481700	4191-93 AVE MARCIL														
2002 2002 2004 2004 2999		10 176	418		600	9967	53700									
					IRR											
		10 176	419		2500	9973	2,55300									
					IRR											
							3,09000									
3001								28	1 281	21500	63900	85400	T R I			
4211 4611		MME CLEMENT PICARD (MONIQUE HENAUT) 4191 AV MARCIL H9A 2Z7														
1001	43481800	4195-97 MARCIL														
2002 2002 2004 2004 2999		10 176	420		2500	9973	2,55400									
					IRR											
		10 176	421		600	9980	53900									
					IRR											
							3,09300									
3001								28	1 281	21500	70200	91700	T R I			
4204 4604		M ADCLARD GERMAIN 4197 MARCIL H9A 2Z7														
1001	43481900	4205-07 AVE MARCIL														

CODE	COMPTE	EMPLACEMENT - NOM, PROFESSION, RÉSIDENCE						CATEGORIE BÂTIMENT	SCOLAIRE		VALEUR EN DOLLARS			MUNICIPAL *	REMARQUES
		DIV. CAD.	CADASTRE	SUBDIVISION	FRONT	PROFONDEUR	SUPERFICIE		TERR. P. C.	TERRAIN	BÂTISSE	TOTAL			
2002	43481900	10 176	422	600	9980	54300									
2002				IRR											
2004		10 176	423	2500	9987	2,55100									
2004				IRR											
2999						3,09400									
3001							28	1	281	21500	68400	89900	T R I		
4204		M FRANCOIS LEEMANS, COMMISSAIRE						1F	1						
4604		4205 MARCIL H9A 227													
1001	43482000	4209-11 AVE MARCIL						121							
2002		10 176	425	600	9994	54400									
2002				IRR											
2004		10 176	424	2500	9987	2,55300									
2004				IRR											
2999						3,09700									
3001							28	1	281	21500	66300	87800	T R I		
4211		MME GERARD BROUSSEAU (JEANNE LEXIEUX)						5F	1						
4611		4209 AV MARCIL H9A 227													
1001	43482100	4219-21 AVE MARCIL						121							
2002		10 176	426	600	9994	54500									
2002				IRR											
2004		10 176	427	2500	10010	2,55400									
2004				IRR											
2999						3,09900									
3001							28	1	281	21500	65900	87400	T R I		
4201		M LOUIS DROUIN, MEDECIN						1F	1						
4601		4221 MARCIL H9A 227													
4202		M GUY DROUIN, INGENIEUR						1F	2						
4602		131 BOURGEOU ATLHER J9H 5L9													
1001	43482200	4223-25 AVE MARCIL						121							
2002		10 176	429	600	10080	54500									
2002				IRR											
2004		10 176	428	2500	10010	2,55800									
2004				IRR											
2999						3,10100									
3001							28	1	281	21600	70100	91700	T R I		
4201		M GILLES FORTIN						1F	2						
4601		144 WESTCLIFFE PTE CLAIRES H9R 1M7 11223 Ave. Marcell H9A-227 F1225 th 1207 (2.10.84) ac.													

CODE	COMPTE	EMPLACEMENT - NOM, PROFESSION, RÉSIDENCE						CATEGORIE BÂTIMENT	SCOLAIRE			VALEUR EN DOLLARS			MUNICIPAL	REMARQUES	
		DIV. CAD.	CADASTRE	SUBDIVISION	FRONT	PROFONDEUR	SUPERFICIE		TERR.	P.	C.	TERRAIN	BÂTISSE	TOTAL			
4202	43482200	MME PATRICIA DAPOZZO						3F									
1001	43482300	4233-35 AV MARCIL						122									
2002		10 176	431		2500	10016											
2002					IRR												
2004		10 176	430		600	10000											
2004					IRR												
2999																	
3001																	
4201		MME B JOHN MCCARRON (MARGUERITE BAREL)						2F									
4601		6064 DE TERREBONNE H4A 1B9															
1001	43482400	4237-39 AVE MARCIL						122									
2002		10 176	432		2500	10016											
2002					IRR												
2004		10 176	433		600	10016											
2004					IRR												
2999																	
3001																	
4201		M YVON PARE, INGÉNIEUR						1F									
4601		5342 DUQUETTE H4A 1J9															
5701		ATT ASSURANCE VIE DES JARDINS															
5702		200 AV DES COMMANDEURS LEVIS															
5703		QUÉBEC G6V 4X1															
1001	43482500	4251 AVE MARCIL															
2002	V.L.	10 176	434		IRR	IRR											
2004		10 176	483		11300	10060											
2004					11360	9850											
2006		10 176	462		3595	160											
2999																	
3001																	
4201		125002 CANADA LTEE						CF									
4601		5810 CH DE LA CÔTE ST LUC #39 H3X 263															
7001		MONKLAND AVE															
1001	43482600	LOT AV MARCIL						122									
2002		10 176	130		7500	10003											
2002						16000											
		MICROFICHE 54 M-03															

ANNULÉ

CRÉD. 11185
 20104 11185
 307
 RÔLE ANN 45437300

42482500

CANI

4201 136301 Canada Aie

4601 466 201 Ave. Pierre O. H2W 1S2

REV.	REP.	
1/1/55	1/1/55	

ABRO

CODE	COMPTE	EMPLACEMENT - NOM, PROFESSION, RÉSIDENCE					CATEGORIE BÂTIMENT	SCOLAIRE		VALEUR EN DOLLARS			MUNICIPAL	REMARQUES	
		DIV. CAD	CADASTRE	SUBDIVISION	FRONT	PROFONDEUR		SUPERFICIE	TERR. P. C.	TERRAIN	BÂTISSE	TOTAL			
3001	43482600														
4201		COMPAGNIE MOB INVEST DE GESTION LTEE					CF	2							
4601		30 BRIARDALE HAMPSTEAD H3X 2N6													
4202		29382 CANADA LTEE					CF	2							
4602		26 LANDRY GRAMBY H2G 2J3													
6620		PROPRIETE SUJETTE A SURTAXE SUR TERRAIN VAGUE DESSERVI													
1001	43482700	4345 AV MARCIL													
2002		10 1768	108		5500	10000	5,51500								
2002					5558										
3001								16	281	39500	77900	112400	E R I	204-08	
4204		ST JOHN S ESTONIAN EVANGELICAL LUTHERIAN CHURCH					2A	1							
4604		3435 HINGSTON AV H4A 2J5													
1001	43482850	4353 55 MARCIL													
2002		10 1766	107		5000	10000	5,00000								
3001								28	1 281	31200	118400	149600	T R I		
4211		MR MAREK MARC ZADARNOWSKI, ENGINEER					1A	1							
4611		4355 MARCIL H4A 2Z9													
4212		MRS MAREK MARC ZADARNOWSKI (EMA SZAPKOWSKA)					1A	1							
4612		4355 MARCIL H4A 2Z9													
1001	43482900	4363-65 MARCIL AVE													
2002		10 1766	117		3333	10000	3,33300								
3001								28	1 281	28900	85400	106300	T R I		
4205		MRS BAHADUR BHATLA (SUDERSHAN CHAI), PROFESSEUR					5A	1							
4605		4363 MARCIL H4A 2Z9													
1001	43483000	4367-69 AVE MARCIL													
2002		10 1766	116		3333	10000	3,33300								
3001								28	1 281	20900	79900	100800	T R I		
4201		M JEAN NOEL LAPLANTE					1F	1							
4601		4367 AVE Marcil H4A 2Z9, F122 (27-11-54)													
4202		9 CERCLE VALOIS POINTE CLAYRE H4R 2V3					3F	1							
		Mlle LOUISE MORIN													
1001	43483100	4375-77 AVE MARCIL													
								121							
		MICROFICHE 54 N-03													

43483000

1952

4201 M. Antoinette Lagrange

4607 2700 St. Louis, Richelieu

4369 Marcel HVA 229

11220 44950 126-11-83

CERT.	EFF.
25-7	12-6
85	85

CODE	COMPTE	EMPLACEMENT - NOM, PROFESSION, RÉSIDENCE						CATEGORIE D'IMMÉRIEL	SCOLAIRE		VALEUR EN DOLLARS			MUNICIPAL	REMARQUES	
		DIV. CAD.	CADASTRE	SUBDIVISION	FRONT	PROFONDEUR	SUPERFICIE		TERR.	P.C.	TERRAIN	BÂTISSE	TOTAL			
2002 3001 4201 4601	43483100 B-141649 16-5-85	10 1768	115		3333	10000	3,33300									
								26	1	281	20900	74000	94900	T R I		
		M PIERRE TANGUAY 4375 AV MARCIL H4A 2Z9														
		VERSOS														
1001	43483200	4379-81 AVE MARCIL														
2002 3001		10 1768	114		3340	10000	3,33300									
								28	1	281	20900	74000	94900	T R I		
		M VINCENT FRECHETTE 4381 AV MARCIL H4A 2Z9														
1001	43483300	4387-89 AVE MARCIL														
2002 3001		10 1768	113		3340	10000	3,33300									
								28	1	281	20900	74000	94900	T R I		
		M WILLIAM MASSICOTTE, PROFESSEUR 4387 MARCIL H4A 2Z9														
1001	43483400	4393-93 AVE MARCIL														
2002 3001		10 1768	112		3340	10000	3,33300									
								28	1	281	20900	79900	100800	T R I		
		M ABRAHAM PFEFER, DESSINATEUR 4393 AV MARCIL H4A 2Z9														
1001	43483500	4401-03 AVE MARCIL														
2002 3001		10 1768	102-2		3500	10000	3,50000									
								28	1	281	21900	83100	105000	T R I		
		M LLE LUCIE PEPIN 85 RANGL RD OTTAWA ONT K1N 8J6														
1001	43483600	4405-07 AV MARCIL														
2002 2004 2999		10 1768	102-1		1500	10000	1,50000									
		10 1768	101-2		1800	10000	1,80000									
							3,30000									
3001								28	1	281	20800	85300	106100	T R I		
		MICROFICHE 54 0-03														

CERT.	EFF.
25-2-85	1-1-85

R
326

43483100

2.F.1

4201 Mme Françoise Lesieur-Dykler

4667 4375 en Marsil H.4.A. 27.9

CEMT.	EPT.
25-7-85	16-5-85

CODE	COMPTE	EMPLACEMENT - NOM, PROFESSION, RÉSIDENCE						CATEGORIE BÂTIMENT	SCOLAIRE		VALEUR EN DOLLARS			MUNICIPAL	REMARQUES
		DIV. CAD.	CADASTRE	SUBDIVISION	FRONT	PROFONDEUR	SUPERFICIE		TERR.	P. C.	TERRAIN	BÂTISSÉ	TOTAL		
4204 4604	43483600	MME LOUISE THOMAS 4407 MARCIL H4A 2Z9					5F								
1001	43483700	4411-15 AVE MARCIL													
2002		10 1768 101-1			3200	10000									
2004		10 1768 100-3			100	10000									
2999															
3001															
4204 4604		M J RICHARD DUBERGER, CONTREMAITRE 4411 AV MARCIL H4A 2Z9					1F								
1001	43483800	4417-19 AVE MARCIL													
2002		10 1768 100-2			3300	10000									
3001															
4202 4602		M LOUIS LAVIGNEUR 4419 AV MARCIL H4A 2Z9					1F								
4203 4603		MME ELISABETH CABANNE 4419 AV MARCIL H4A 2Z9					3F								
4204 4604		M CLAUDE BÉDARD 4417 MARCIL H4A 2X9					1F								
4205		MME SYLVIE BOISVERT					3F								
1001	43483900	4435-37 AV MARCIL													
2002		10 1768 99-2			1700	10000									
2004		10 1768 99-1			3300	10000									
2006		10 1768 100-1			1600	10000									
2999															
3001															
4204 4604		M LOUIS LAFLAMME, ING PROF 4435 AV MARCIL H4A 2Z9					1F								
1001	43484100	4455-57 AVE MARCIL													
2002		10 1768 98			5000	10000									
3001															
4201 4601		MR PHILIP ZANGRILLO 4455 MARCIL H4A 2Z9					3A								
4702 4802		MRS PHILIP ZANGRILLO (ROHANA ZEGARELLI) 6750 CLARK H25 3E9					3A								

CODE	COMPTÉ	EMPLACEMENT - NOM PROFESSION - RÉSIDENCE						CATEGORIE BÂTIMENT	SCOLAIRE		VALEUR EN DOLLARS			MUNICIPAL	REMARQUES	
		DIV CAD	CADASTRE	SUBDIVISION	FRONT	PROFONDEUR	SUPERFICIE		TERR. P. C.	TERRAIN	BÂTISSE	TOTAL				
1001	43484200	4469-75 AVE MARCIL						123								
2002		10	1768	97	5000	10000	5,00000									
3001								20	1	281	31200	101400	132600	T R 1		
4201		M ANDRE BORTNOWSKI, FONCTIONNAIRE						1F								
4601		4471 AV MARCIL H4A 2Z9														
1001	43484300	4481-83 AVE MARCIL						123								
2002	A-154977 29-11-85.	10	1768	96-P2	3500	9900	3,46500									
3001								28	1	281	21800	53500	75300	T R 1		
4203		MILLE LOUISE PELLETIER						3F								
4603		1550 CH STE FOY 28 QUE G1S 2P3														
4204		M JEAN CLAUDE LEGAL						1F								
4604		1228 ST HUBERT 81 H2L 3Y7														
1001	43484400 A-143781 11-6-85.	4485-87 AVE MARCIL						123								
2002		10	1768	95-2	1650	10000	1,63500									
2004		10	1768	96-1	1750	10000	1,75000									
2004					1620											
2004		10	1768	95-P1	100	10000	12100									
2006					150											
2999							3,50600									
3001								28	1	281	21900	54000	75900	T R 1		
4202		MRS DANIEL ROSSNER (SANDRA SMITH)						2A								
4602		4487 AV MARCIL H4A 2Z9														
1001	43484500	4493-95 AVE MARCIL						123								
2002		10	1768	95-P1	3458	9900	3,44400									
2002					3500											
3001								28	1	281	21500	77400	98900	T R 1		
4201		M GILLES LAFRENIERE						1F								
4601		4495 AV MARCIL H4A 2Z9														
4202		MISS MARIE HELENE GANSTER						3A								
4602		4495 MARCIL H4A 2Z9														
7001		TERREBONNE AVE														
1001	43484600	4503 AV MARCIL						123								
1002		5581 DE TERREBONNE														

43424400

7F12

4201 Mlle Sylvie Rosellini

4001 1514 ~~St. Laurent~~ H4A 2K3
4487 Horta H4A 2Z9 F1222 44950 / 26-1-85

CERT.	EFF.
25-7	11-6
85	85

43484300

1ET1

4201 M. Francis Carr

4001 4805 St. Kevin #3 H3W 1P1

3F21

4202 Mlle Suzanne Coupal

CERT.	EFF.
21-10	29-10
85	85

CODE	COMPTE	EMPLACEMENT - NOM, PROFESSION, RÉSIDENCE					CATEGORIE BÂTIMENT	SCOLAIRE		VALEUR EN DOLLARS			MUNICIPAL	REMARQUES		
		DIV CAD	CADASTRE	SUBDIVISION	FRONT	PROFONDEUR		SUPERFICIE	TERR	F. C.	TERRAIN	BÂTISSSE			TOTAL	
2002 2002	43484600	10 1768	93-1		3300	9960 9941	3,28300									
3001								28	1	281	20600	79000	99600	T R 1		
4212 9612		MR ABE BORDER 4503 AV MARCIL H4A 3A2														
1001	43484700	4505-07 AV MARCIL														
2002 2002 2004 2004 2999		10 1768	93-2		1870 1840	9941 9930	1,84300									
3001		10 1768	92-1		1530 1560	9930 9920	1,53300									
3001							3,37600									
4201 4601 6400		MISS GLORIA ELAINE MCNEIL 4507 AVE MARCIL H4A 3A2 <i>Correspondance anglaise P.F. 4/19/85</i>														
1001	43484800	4515-17 AVE MARCIL														
2002 2002		10 1768	92-2		3400	9922 9930	3,37000									
3001								28	1	281	21300	63900	85200	T R 1		
4201 4601 4202 4602		MRS ERNEST V CAMBRIDGE (JOSEPHINE SEENEY) 4517 AV MARCIL H4A 3A2 MRS GEORGE FINLAY (KATHLEEN SEENEY) 4517 AV MARCIL H4A 3A2														
1001	43484900	4519-21 AV MARCIL														
2002 2002 2004 2004 2006 2006 2999	A 412-528 28-5-85	10 1768	91-1		3080 3260	9980 9840	3,06100									
3001		10 1768	P91		400	9840 9830	59000									
2006 2006 2999		10 1768	92-3		330 290	9930 9900	30200									
3001							3,95300									
3001								28	1	281	24800	60800	85600	T R 1		
4202 4602 4203 4603 4204 4604		MR YING LORE 258, GERANT 4521 MARCIL H4A 3A2 MRS YING LORE (PATRICIA RIGGETT 258), INFIRMIERE 4521 MARCIL H4A 3A2 MR KAN DAN LORE 504, CUISINIER 4714 JEANNE HANCE														
		MICROFICHE 54 C-04														

CERT.	EFF.
20-7	28-5
85	85

CODE	COMPTE	EMPLACEMENT - NOM, PROFESSION, RESIDENCE					CATEGORIE BÂTIMENT	SCOLAIRE		VALEUR EN DOLLARS			MUNICIPAL	REMARQUES	
		DIV. CAD.	CADASTRE	SUBDIVISION	FRONT	PROFONDEUR		SUPERFICIE	TERR.	P. C.	TERRAIN	BÂTISSE			TOTAL
1001	43485000	LOT AVE MARCIL													
2002		10 1768	P91		1320	9830					1,28100				
2002					1290	9800									
3001							7A	1	2B1	8200		8200	T R 1		
4201		MR SIMON GREENE					1A								
4601		77 DOWNSHIRE RD HAMPSTEAD H3X 1H4					2A								
4202		MRS ARNOLD SMITH (FRANCES GREENE)													
4602		73 HOLTHAM RD HAMPSTEAD H3X 3N3													
6620		PROPRIETE SUJETTE A SURTAXE SUR TERRAIN VAGUE DESSERV:													
1001	43485100	4529-31 AVE MARCIL													
2002		10 1768	90-2		3333	9680					3,23600				
2002						9740									
3001							2B	1	2B1	20400	74600	95000	T R 1		
4201		MR SIMON GREENE					1A								
4601		77 DOWNSHIRE RD HAMPSTEAD H3X 1H4					2A								
4202		MRS ARNOLD SMITH (FRANCES GREENE)													
4602		73 HOLTHAM RD HAMPSTEAD H3X 3N3													
1001	43485200	4537-39 AVE MARCIL													
2002		10 1768	89-2		1667	9770					1,63100				
2002						9830									
2004		10 1768	90-1		1667	9750					1,62500				
2004						9770									
2999											3,25600				
3001							2B	1	2B1	20500	70100	90600	T R 1		
4202		MR LOUIS KIRSCHNER KIRSCHNER, PROF					1A								
4602		4537 MARCIL H4A 3A2					5A								
4203		MRS LOUIS KIRSCHNER (NANCY DEBRA KRAM)													
4603		4537 MARCIL H4A 3A2													
1001	43485300 A-141351 14-585	4541-43 AVE MARCIL													
2002		10 1768	89-1		3033	9830					3,27900				
2002						9870									
3001							2B	1	2B1	20400	69500	90100	T R 1		
4212		MRS MAX SCHNEIDERMAN (VERA SIVKIN 1/3)					2A								
4612		7461 OSTEEL CR H4P 1Y7													
4214		MR MAX SCHNEIDERMAN 2/3					3A								
4614		7461 OSTEEL CR H4P 1Y7													
MICROFICHE : 54 D-04															

43485300

ANNULÉ

18.11

4201 Mrs. Marie Schneiderman

4601 4543 Mareil H4A 3A2

CERT.	EPV	
10615	14585	

43485300

18.11

4201 Mrs. Marie Schneiderman

4601 7461 Cottell Crescent H4P 1Y7

CERT.	EPV	343
5785	14585	

CODE	COMPTÉ	EMPLACEMENT - NOM, PROFESSION, RÉSIDENCE					CATEGORIE D'IMMEUBLE	SCOLAIRE		VALEUR EN DOLLARS			MUNICIPAL	REMARQUES	
		DIV. CAD.	CADASTRE	SUBDIVISION	FRONT	PROFONDEUR		SUPERFICIE	TERR. P. C.	TERRAIN	BÂTISSE	TOTAL			
1001	43485400	4559-61 AVE MARCIL					1121								
2002		10 1760	80-1		3340	9600									
2002						9620									
3001							20	1	201	20200	66000	86200	T R I		
4201		MME HAZEL J K WHIMBEY-LOVELL													
4601		4559 MARCIL H4A 3A2													
1001	43485500	4563-65 AVE MARCIL					1121								
2002		10 1760	88-2		1600	9620									
2002						9590									
2004		10 1760	87-1		1600	9590									
2004						9560									
2999															
3001							20	1	201	20100	66300	86400	T R I		
4201		M JOSE SANTAFOSTA													
4601		4565 MARCIL H4A 3A2													
4202		MME RAFAELA JINENEZ-SANTAFOSTA													
4602		4565 MARCIL H4A 3A2													
1001	43485600	4571-73 AVE MARCIL					1121								
2002		10 1760	87-2		3340	9500									
2002						9500									
3001							20	1	201	20000	66400	86400	T R I		
4201		MRS JULIUS TSUK (CLARA L D DEUTSCH)													
4601		3210 FOREST #910 H3V 1C7													
1001	43485700	4575-77 AV MARCIL					1121								
2002		10 1760	86-4		2540	9500									
2002						9310									
2004		10 1760	86-3		800	9310									
2004						9360									
2999															
3001							20	1	201	19800	69300	89100	T R I		
4212		MME JEAN DESAULNIERS (ANNETTE DUPUIS)													
4612		4577 AV MARCIL H4A 3A2													
1001	43485800 A-142723	4507-09 AVE MARCIL					1121								
2002	28575	10 1760	86-2		800	9390									
2002						9360									
		MICROFICHE 54 E-04													

CODE	COMPTE	EMPLACEMENT - NOM, PROFESSION, RÉSIDENCE						CATEGORIE BÂTIMENT	SCOLAIRE		VALEUR EN DOLLARS			MUNICIPAL	REMARQUES	
		DIV. CAD.	CADASTRE	SUBDIVISION	FRONT	PROFONDEUR	SUPERFICIE		TERR.	P. C.	TERRAIN	BÂTISSE	TOTAL			
2009 2004 2006 2006 2999	43485800	10	176B	86-1	880	9360	81000									
		10	176B	85-3	1680	9330	1,55000									
						9270	3,11000									
3001								28	1	281	19500	79400	98900	T R I		
4203 4803		MME MANOLA MAINVILLE, SECRÉTAIRE 4587 AV MARCIL H4A 3A1						7F								
		VERSOS														
1001	43485900	4591-93 AVE MARCIL						1128								
2002 2002 2004 2004 2999		10	176B	85-2	2500	9270	2,33800									
		10	176B	85-1	800	9190	73400									
						9160	3,07200									
3001								28	1	281	19200	72100	91300	T R I		
4201 4801 4202		M VICTOR SHEITOVAN 4591 MARCIL H4A 3A2 MME VICTOR SHEITOVAN (LOUISE DUSUAY)						1F 2F								
1001	43486000	4599-4601 AVE MARCIL						1128								
2002 2002 2004 2004 2999		10	176B	84-3	800	9160	73200									
		10	176B	84-2	2500	9130	2,30300									
						9050	3,03500									
3001								28	1	281	19000	72300	91300	T R I		
4201 4801 4400		MME ESTHER BLUMENTHAL-PAPERICK 4599 AV MARCIL H4A 3A2 CORRESPONDANCE ANGLAISE						8F								
1001	43486100	4603-05 AVE MARCIL						1128								
2002 2002 2004 2004 2006 2006 2999		10	176B	84-1	1680	9050	1,50400									
		10	176B	83-4	800	8990	77800									
		10	176B	83-3	800	8960	71600									
						8900	2,99800									
3001								28	1	281	18600	72800	91400	T R I		

43485800

1612

4201 M. Jean Isabelle

4601 949 Booth, Outremont H2V 2T9

4587 March HMA 3A7 P1272-4950 26-11-85

CERT.	EFF.
23-7	28-5
85	85

NO.	DESCRIPTION	DATE	AMOUNT	REMARKS
1
2
3
4
5
6
7
8
9
10
11
12
13
14
15
16
17
18
19
20
21
22
23
24
25
26
27
28
29
30
31
32
33
34
35
36
37
38
39
40
41
42
43
44
45
46
47
48
49
50
51
52
53
54
55
56
57
58
59
60
61
62
63
64
65
66
67
68
69
70
71
72
73
74
75
76
77
78
79
80
81
82
83
84
85
86
87
88
89
90
91
92
93
94
95
96
97
98
99
100

CODE	COMPTE	EMPLACEMENT - NOM, PROFESSION, RÉSIDENCE					CATEGORIE BÂTIMENT	SCOLAIRE		VALEUR EN DOLLARS			MUNICIPAL	REMARQUES	
		DIV. CAD.	CADASTRE	SUBDIVISION	FRONT	PROFONDEUR		SUPERFICIE	TERR. P. C.	TERRAIN	BÂTISSE	TOTAL			
4204 4604	43486100	MR DAVID PAPERNIK, OPERATOR 4675 BUFFELIN RD 5202 H3A 2T2 <i>4665 Marcell av N.E.B. H4A 3A2 F1222 & 4724 of 19-7-65</i>					12								
1001	43486200	4611-13 AVE MARCIL					12								
2002		10 1768	03-1		2540	8800					2,24400				
2002						8820									
2004		10 1768	03-2		800	8930					71300				
2004						8900									
2999											2,95700				
3001								28	1	281	18500	66700	85200	T R I	
4202 4602		MR GABRIEL BILODEAU, OPERATEUR 4451 MORTIE PIERREFONDS H0T 1Z4 <i>4611 av Marcell H4A 3A2 F1222 (11-4-85) om 4486</i>					12								
1001	43486300	4615-17 AVE MARCIL					12								
2002		10 1768	P82		3300	8620					2,89900				
2002						8750									
3001								28	1	281	18200	67100	85300	T R I	
4204 4604		MRS ABRAHAM STEERIS (LILLIAN FISHMAN) 4615 AV MARCIL H3A 3A2 <i>Correspondence anglaise F. 5 4/9/85 B</i> CH DE LA COTE ST LUC TRAVERSEZ CH DE LA COTE ST LUC SOMERLED					12								
7001															
7002															
7003															
7004															
1001	43486400	4650-48 AVE MARCIL					12								
2002		10 1768	47-1		3460	9810					3,35900				
2002					3340	9815									
3001								28	1	281	20900	69100	90000	T R I	
4204 4604		Mlle LUCILLE BEAUDET 4533 OLD ORCHARD AV H4A 3B8					12								
1001	43486700	4642-40 AVE MARCIL					12								
2002		10 1768	48-1		1680	9825					1,63700				
2004		10 1768	47-2		1680	9815					1,63600				
2004						9820									
2999											3,27300				
3001								28	1	281	20400	69500	89900	T R I	

CODE	COMPTE	EMPLACEMENT - NOM, PROFESSION, RÉSIDENCE						CATEGORIE BÂTIMENT	SCOLAIRE		VALEUR EN DOLLARS			MUNICIPAL *	REMARQUES
		DIV. CAD.	CADASTRE	SUBDIVISION	FRONT	PROFONDEUR	SUPERFICIE		TERR. P. C.	TERRAIN	BÂTISSE	TOTAL			
4204 4604	43486700	MR ALEXANDROS DRAKOS, REST KEEPER 4642 MARCIL AVE H4A 3A1													
1001	43486800	4638-36 AVE MARCIL													
2002 2002		10 1768	48-2		3340	9825 9830									
3001							28	1	2B1	20400	69500	89900	T R I		
4201 4601		MR GASTON DUPIL 4638 AV MARCIL H4A 3A1													
1001	43486900	4626-24 AVE MARCIL													
2002 2002		10 1768	49-1		3340	9830 9835									
3001							28	1	2B1	20400	69500	89900	T R I		
4204 4604		MR LUCIEN ST PIERRE, DIRECTEUR 4626 AV MARCIL H4A 3A1													
1001	43487000 A-14293 3235	4622-20 AVE MARCIL													
2002 2002 2004 2004 2999		10 1768	50-1		1680	9840 9845 9835 9840									
3001							28	1	2B1	20400	69500	89900	T R I		
4201 4601		MR ALAIN BELLEFEUILLE 1/2, CONSEILLER 4620 AV MARCIL H4A 3A1													
4202 4602		MR LUC RICHARD 1/4 1240 BL ST JOSEPH E #3													
4203 4603		MME LUC RICHARD (FRANCINE SIMARD 1/4), ADMINISTRATEUR 1240 BL ST JOSEPH E #3													
1001	43487100	4612-10 AVE MARCIL													
2002 2002		10 1768	50-2		3340	9845 9850									
3001							28	1	2B1	20600	69500	90100	T R I		
4204 4604		MR BERNARD B RICHMOND, SALESMAN 4612 AV MARCIL H4A 3A1													

43487000

500 1112

1F11

4201 M. Evangelos Kavousis
4601 3771 ave Hampton H4A 2K7

0F11

4202 Mire Louise Bisavent-Aitken
4602 4459 ave Old Orchard H4A 3B5

CERT.	EFF.
25-7	3-4
85	85

4203 M. Evangelos Kavousis
4603 3771 ave Hampton H4A 2K7

4204 Mire Louise Bisavent-Aitken
4604 4459 ave Old Orchard H4A 3B5

4205 M. Evangelos Kavousis
4605 3771 ave Hampton H4A 2K7

4206 Mire Louise Bisavent-Aitken
4606 4459 ave Old Orchard H4A 3B5

4207 M. Evangelos Kavousis
4607 3771 ave Hampton H4A 2K7

4208 Mire Louise Bisavent-Aitken
4608 4459 ave Old Orchard H4A 3B5

4209 M. Evangelos Kavousis
4609 3771 ave Hampton H4A 2K7

4210 Mire Louise Bisavent-Aitken
4610 4459 ave Old Orchard H4A 3B5

4211 M. Evangelos Kavousis
4611 3771 ave Hampton H4A 2K7

4212 Mire Louise Bisavent-Aitken
4612 4459 ave Old Orchard H4A 3B5

CODE	COMPTE	EMPLACEMENT - NOM, PROFESSION, RÉSIDENCE						CATEGORIE BÂTIMENT	SCOLAIRE		VALEUR EN DOLLARS			MUNICIPAL	REMARQUES
		DIV. CAD.	CADASTRE	SUBDIVISION	FRONT	PROFONDEUR	SUPERFICIE		TERR. P. C.	TERRAIN	BÂTISSE	TOTAL			
1001	43487200	4608-06 AVE MARCIL						121							
2002		10 1768	51-1		3340	9850									
2002						9855									
3001							28	1	281	20600	69500	90100	T R 1		
4203		M JEAN IMBEAULT													
4603		4608 MARCIL H4A 3A1													
1001	43487300	4598-96 AVE MARCIL						121							
2002		10 1768	51-1		1680	9855									
2002						9860									
2004		10 1768	52-1		1680	9860									
2004						9865									
2999												3,28200			
3001							28	1	281	20600	69500	90100	T R 1		
4211		M NICODEMO TERACI, INGENIEUR													
4611		4596 AVE MARCIL H4A 3A1													
1001	43487400	4594-92 AVE MARCIL						121							
2002		10 1768	52-2		3340	9865									
2002						9700									
3001							28	1	281	20600	69500	90100	T R 1		
4201		MME SIMONE GUILBAULT-LAVERY													
4601		4012 MARLOWE H4A 3M2													
1001	43487500	4578-74 AVE MARCIL						121							
2002		10 1768	53-1												
2004		10 1768	53-2												
2006		10 1768	54-1												
2999												6,46500			
3001							20	2	281	40600	207768	248368	T R 1		
4201		1864 9830 QUEBEC INC 2545 Jacques Hotel HVE 150													
4601		3001-SHERBROOKE 0-4602 H3Z-2X8 F102 (24.8.84) V3 7.3961													
VERSO															
1001	43487700	4558-56 AVE MARCIL						121							
2002		10 1768	54-2		3340	9700									
3001							28	1	281	20400	85700	106100	T R 1		
MICROFICHE 54 1-04															

43487500

CFM

4201 Les Placements Duran Inc
4601 2545 Jacques Hétel H/F 132



ANNEXE

CODE	COMPTE	EMPLACEMENT - NOM, PROFESSION RÉSIDENCE						CATEGORIE BÂTIMENT	SCOLAIRE		VALEUR EN DOLLARS			MUNICIPAL	REMARQUES
		DIV. CAD.	CADASTRE	SUBDIVISION	FRONT	PROFONDEUR	SUPERFICIE		TERR.	P. C.	TERRAIN	BÂTISSE	TOTAL		
4201 4601	43487700	M PAUL ST JACQUES, URBANISTE						1F							
		4558 AV MARCIL H4A 3A1													
1001	43487800	4554-52 AVE MARCIL						1I21							
2002		10 1768 55-1			3400	9700	3,29800								
3001								28	1	281	20600	73700	94300	T R 1	
4211 4611		MME MARIE ANDREE DAGENAIS						3F							
		4552 AV MARCIL H4A 3A1													
1001	43487900	4546-44 AV MARCIL						1I21							
2002		10 1768 56-1			1700	9700	1,64700								
2004		10 1768 55-2			1600	9700	1,55200								
2999							3,20100								
3001								28	1	281	20100	74200	96300	T R 1	
4201		MR NICOLAS YURCHUK						1A							
4601		4546 AV MARCIL H4A 3A1													
4202		MME FRANCINE DEMERS						3F							
4602		4392 EARNSCLIFFE AV H4A 2E8													
4203		M ARCANGELO LUCCISANO						1F							
4603		4544 AV MARCIL H4A 3A1													
4204		MME MADINE MONTON						2F							
4604		4544 AV MARCIL H4A 3A1													
1001	43488000	4542-40 AV MARCIL						1I21							
2002		10 1768 56-2			3300	9700	3,20100								
3001								28	1	281	20100	71500	91600	T R 1	
4201		M GERARD BOURGUIN						1F							
4601		4830 QUEEN MARY RD #212 H3# 363													
4202		MME DIANE HUOT						3F							
4602		4830 QUEEN MARY RD #212 H3# 363													
1001	43488100	4534-32 AVE MARCIL						1I21							
2002		10 1768 57-2			3340	9700	3,23300								
3001								28	1	281	20400	63700	84100	T R 1	
4202		MME MARC ANDRE PLOURDE (LISE ANNE MORIN)						5F							
4602		4532 AV MARCIL H4A 3A2													
1001	43488200	4530-28 AVE MARCIL						1I21							
		MICROFICHE 54 J-04													

CODE	COMPTE	EMPLACEMENT - NOM, PROFESSION, RÉSIDENCE					CATEGORIE BÂTIMENT	ÉCOLAIRE		VALEUR EN DOLLARS			MUNICIPAL	REMARQUES		
		DIV. CAD.	CADASTRE	SUBDIVISION	FRONT	PROFONDEUR		SUPERFICIE	TERR. P. C.	TERRAIN	BÂTISSE	TOTAL				
2002 2009 2999	43488200	10 1768	57-1		1680	9700	1,61700									
		10 1768	58-2		1680	9700	1,61700									
							3,23400									
3001								28	1	281	20400	64600	85000	T R I		
4201 4601		M ^{rs} YVES BERGERON 5405 Pl. Grovehill H4A 1J9 4528 AV MARCIL H4A 3A1 Floor (24-8-84) VA #3961														
1001	43488300	4520-18 AVE MARCIL														
2002		10 1768	58-1		3340	9700	3,23300									
3001								28	1	281	20400	65900	86300	T R I		
4202 4602		M ^{rs} STANLEY FRENCH (BRYNETH FRAYNE) 4520 AV MARCIL H4A 3A1														
4203 4603		MISS JOY BROWN 4520 AV MARCIL H4A 3A1														
1001	43488400	4516-14 AVE MARCIL														
2002		10 1768	59-2		3400	9700	3,29800									
3001								28	1	281	20600	64700	85300	T R I		
4204 4604		M ^{lle} MARGUERITE DEROME 4514 MARCIL H4A 3A1														
1001	43488500	4506-04 AVE MARCIL														
2002		10 1768	59-1		1850	9700	1,79400									
2004 2999		10 1768	60-2		1850	9700	1,79400									
							3,58800									
3001								28	1	281	22700	69300	92000	T R I		
4204 4604		M ^{me} GUISEPPE SAMPET (MADELEINE VOGEL), TECHNICIENNE 4840 CH. BONAVISTA H3Z 2G8 4504 Marcell H4A 3A1 Floor #4767 Lt 25 files														
1001	43488600	4502 AVE MARCIL														
1002		5605 TERREBONNE														
2002		10 1768	60-1		3340	9700	3,25400									
2002					3300											
3001								28	1	281	20400	70700	91100	T R I		
4201 4601 6100 7601		M ^r GORDON ROSS SWINDEN 4502 Marcell H4A 3A1 5300 PL. D'ARGENTEUIL H4A 1K2 Correspondance anglaise F.F. 4/9/85 TERREBONNE Floor #4950 bps-11-85														
		MICROFICHE 54 K-04														

CODE	COMPTE	EMPLACEMENT - NOM, PROFESSION, RESIDENCE						CATEGORIE BÂTIMENT	SCOLAIRE		VALEUR EN DOLLARS			MUNICIPAL *	REMARQUES	
		DIV. CAD.	CADASTRE	SUBDIVISION	FRONT	PROFONDEUR	SUPERFICIE		TERR.	TERR. P.C.	TERRAIN	BÂTISSE	TOTAL			
1001 1002	43488700	4484 AVE MARCIL 5604 AVE TERREBONNE														
2002		10 1768		62-1	3100	9700	3,00700									
3001								2B	1	2B1	18500	94800	113400	T R I		
4201 4601		M RAPHAEL SHANO, MARCHAND 5604 TERREBONNE H4A 1A5														
1001	43488800	4482-80 AV MARCIL														
2002		10 1768		62-2												
2004		10 1768		63-1												
2999							3,34600									
3001								2B	1	2B1	20900	64600	85500	T R I		
4201 4601		MR MYRTLE MC LAREN, SUPERVISOR 4484-82 MARCIL H4A 2Z8														
4202 4602		MR BERNARD WILSON, FOREMAN 4484-82 MARCIL H4A 2Z8 F.10001 (266-76-11-85)														
1001	43488900	4470-68 AVE MARCIL														
2002		10 1768		63-2	3450	9700	3,34600									
3001								2B	1	2B1	20900	62200	83100	T R I		
4204 4604		MR DARNLEY S. GRIFFITHS, MARINE ENGINEER 4466 MARCIL H4A 2Z8														
6400		<i>Correspondance anglaise F.F. 4/9/85</i>														
1001	43489000	4466-64 AV MARCIL														
2002		10 1768		64-1	3000	9700	2,92500									
2004		10 1768		63-3	450	9700	42200									
2004					420											
2999							3,34700									
3001								2B	1	2B1	21100	66800	87900	T R I		
4211 4611		MR DARNLEY S GRIFFITHS, MARINE ENGINEER 4466 AV MARCIL H4A 2Z8														
6400		<i>Correspondance anglaise F.F. 7/9/85</i>														
1001	43489100	4456-54 AVE MARCIL														
2002		10 1768		64-2	2000	9700	1,92500									
2002					1970											
2004		10 1768		65-1	1460	9700	1,42200									
2004					1480											
2999							3,34780									
		MICROFICHE 54 L-04														

CODE	COMPTE	EMPLACEMENT - NOM, PROFESSION, RÉSIDENCE						CATEGORIE BÂTIMENT	SCOLAIRE		VALEUR EN DOLLARS			MUNICIPAL *	REMARQUES	
		DIV. CAD.	CADASTRE	SUBDIVISION	FRONT	PROFONDEUR	SUPERFICIE		TERR. P. C.	TERRAIN	BÂTISSE	TOTAL				
3001	43489100							28	1	281	21100	67000	88100	T R I		
4212		MME MAURICE PELLERIN (JEANNE ROCH)						BF								
4612		4454 MARCIL H4A 228														
1001	43489200	4452-50 AVE MARCIL														
2052		10 1768	65-2		3550	9700	3,42900									
2902					3520											
3001								28	1	281	21500	79100	100600	T R I		
4219		MR NIKOLAJ SAFONIUK, MACHINIST						1A								
4614		4452 AV MARCIL H4A 228														
4215		MRS OLGA KOCHOWIEC						1A								
4615		4427 ST URSAIN H28 1V7														
1001	43489300	4432-30 AVE MARCIL														
2002		10 1768	66		5000	9700	4,85000									
3001								28	1	281	30300	90100	120400	T R I		
4201		MR MARCEL LAFAILLE, COURTIER						1F								
4601		4430 MARCIL H4A 228														
1001	43489400	4422-20 AVE MARCIL														
2002		10 1768	67		5000	9700	4,85000									
3001								28	1	281	30300	83700	114000	T R I		
4201		MME ANDRE QUINET (LUCILLE JOHNSON)						5F								
4601		4420 AV MARCIL H4A 228														
1001	43489500	4414-12 AVE MARCIL														
2002		10 1768	P68		3360	9700	3,24900									
3001								28	1	281	20400	71500	91900	T R I		
4212		MME CLOTHILDE BEAUDOIN (CLOTHILDE FORTIN)						5F								
4612		4414 AVE MARCIL H4A 228														
1001	43489600	4410-08 AV MARCIL														
2002		10 1768	P68		1260	9700	1,60000									
2004		10 1768	P69		1700	9700	1,64000									
2999							3,24000									
		MICROFICHE 54 H-04														

VERSO

VERSO

43489300

IFIQ

4201 M. Paul Gouvier
4601 1520 Lambert, Sherbrooke StK 2W9

2FIQ

4202 France Nicole Rodrigue

CERT.	EFF.	
15/11/85	16/11/85	356

43489500

IFIQ

4201 M. Jean M. Beaudin
4601 4414 Parcèle H4A 2Z8

CERT.	EFF.	
15/11/85	19/11/85	356

CODE	COMPTE	EMPLACEMENT - NOM, PROFESSION, RÉSIDENCE						CATEGORIE BÂTIMENT	SCOLAIRE		VALEUR EN DOLLARS			MUNICIPAL	REMARQUES	
		DIV. CAD.	CADASTRE	SUBDIVISION	FRONT	PROFONDEUR	SUPERFICIE		TERR.	P. C.	TERRAIN	BÂTISSÉ	TOTAL			
3001	43489600							ZB	1	2B1	20400	71500	91900	T R I		
4201		Mlle LISE ROCHETTE						BF								
4601		4408 AV MARCIL H4A 2Z8														
4202		Mlle MICHELINE GAUDREAU						BF								
4602		4408 AV MARCIL H4A 2Z8														
1001	43489700	4402-4400 AVE MARCIL						B121								
2002		10 176B	P69		3300	9700	3,20100									
3001								ZB	1	2B1	20100	72100	92200	T R I		
4201		MRS LUDMILLA STRUGER BLUE						2A								
4601		5191 SNOWDON AV H3W 2G2 41901 <i>Marché H4A 2Z8</i>														
1001	43489800	4398-96 AVE MARCIL						B121								
2002		10 176B	P70		3300	9700	3,20100									
3001								ZB	1	2B1	20100	72100	92200	T R I		
4201		Mlle RAJA ISSA						7F								
4601		4396 MARCIL H4A 2Z8														
1001	43489900	4390-88 AVE MARCIL						B121								
2002		10 176B	P70		1700	9700	1,64900									
2004		10 176B	P71		1680	9700	1,60000									
2999							3,24900									
3001								ZB	1	2B1	20400	71500	91900	T R I		
4201		M MAURICE SAUVE						BF								
4601		4390 AV MARCIL H4A 2Z8														
1001	43490000	4386-84 AVE MARCIL						B121								
2002		10 176B	P71		3360	9700	3,24900									
3001								ZB	1	2B1	20400	71500	91900	T R I		
4201		M ALIX ADRIEN														
4601		4384 AVE MARCIL H4A 2Z8														
1001	43490100	4376-74 AVE MARCIL						B121								
2002		10 176B	72		5000	9700	4,85000									
3001								ZB	2	2B1	30300	90100	120400	T R I		

CODE	COMPTE	EMPLACEMENT - NOM, PROFESSION, RÉSIDENCE						CATEGORIE BÂTIMENT	SCOLAIRE		VALEUR EN DOLLARS			MUNICIPAL *	REMARQUES	
		DIV CAD	CADASTRE	SUBDIVISION	FRONT	PROFONDEUR	SUPERFICIE		TEPR	P. C.	TERRAIN	BÂTISSE	TOTAL			
4201 4601	43490100	COMPAGNIE D ASSURANCE SUR LA VIE LA SAUVEGARDE 1 COMPLEXE DESJARDINS HSB 1E2						CF								
1001	43490200	4366-64 AVE MARCIL														
2002		10 1768	73		5000	9700	4,85000									
3001								28	1	281	30300	88000	118300	T R I		
4201 4601		MRS ALBERT J KHOURY (EMMA NELOU) 830 BERTRAND V ST LAURENT H4M 1S9						5M	2							
1001	43490300	4356-54 AVE MARCIL														
2002	A 153894 10-12-85	10 1768	P74		3360	9700	3,24900									
3001								28	1	281	28400	71500	91900	T R I		
4201 4601		M PHILIPPE LAROCHELLE 2/3 3437 AV VENDOME H4A 3H6						1F								
4202 4602		MME LUCIE LAROCHELLE 1/3 3572 AV PRUD HOMME H4A 3H6						2F								
1001	43490400	4352-50 AVE MARCIL														
2002	A-115247 27-6-85	10 1768	P74		1660	9700	1,60000									
2004		10 1768	P75		1700	9700	1,64800									
2999							3,24800									
3001								28	1	281	20400	71500	91900	T R I		
4201 4601		M JEAN MARC LEONARD 4350 AV MARCIL H4A 2Z8						1F								
4202 4602		MME JEAN MARC LEONARD (NICOLE GENEAU) 4350 AV MARCIL H4A 2Z8						2F								
1001	43490500	4342-40 AVE MARCIL														
2002		10 1768	P75		3300	9700	3,20100									
3001								28	1	281	28100	72100	92200	T R I		
4211 4611		MME J FRANCIS RACICOT (ANNETTE ROY) 4391 OXFORD H4A 2Y7						BF								
1001	43490600	4338-36 AVE MARCIL														
2002		10 1768	P76		3300	9700	3,20100									
3001								28	1	281	20100	72100	92200	T R I		
		MICROFICHE		54 0-04												

43490300

8FI1

4201 Mlle Juliette Thibierge - Larochelle 66 2/3
4601 3437 Thibierge HVA 3116

2FI1

4202 Mme Lucie Larochelle 33 1/2
4602 3572 av. Thibierge HVA 3116

CERT.	EFF.
11/1/65	20/1/65

43490400

1FI1

4201 M. Jacques Du Bie
4601 1392 St. Jean Talon HVE 154
4350 Av. Rachel, HVA 328 - F122 (12-9-65) B

CERT.	EFF.
13/1/65	27/1/65

43490300

1FI1

4201 M. Michel Bernier
4601 4398 av. Old Orchard HVA 3347

3FI1

4201 Mlle Edith Leduc

CERT.	EFF.
25/1/65	17/1/65

AB20

CODE	COMPTE	EMPLACEMENT - NOM, PROFESSION, RESIDENCE					CATEGORIE BÂTIMENT	SCOLAIRE		VALEUR EN DOLLARS			MUNICIPAL	REMARQUES	
		DIV. CAD.	CADASTRE	SUBDIVISION	FRONT	PROFONDEUR		SUPERFICIE	TERR P. C.	TERRAIN	BÂTISSE	TOTAL			
4201 4601 4202 4203	43490600	MR DAVID WHEELER 50%					3A								
		4336 AV MARCIL H4A 2L8													
		MR JOEL HILLEL 25%					1A								
		MME LILIANE BEAULIEU 25%					3F								
1001	43490650	4328-26 MARCIL													
2002		10 176B P76			1700	9700					1,64900				
2004		10 176B P77			1650	9700					1,60000				
2999											3,24900				
3001															
4201 4601		MISS MARY EMILY REID					3A								
		4326 AV MARCIL H4A 27B													
1001	43490700	4324-22 MARCIL													
2002		10 176B P77			3350	9700					3,24900				
3001															
4201 4601 4202 4602 4203 4603 4204		M DOMINIQUE STE MARIE 1/4					1F								
		4322 AV MARCIL H4A 22B													
		M FRANCOIS PROVOST 1/4					1F								
		4324 MARCIL H4A 22B													
		MME LINE PERRON 1/4					3F								
		1619 DUCHARME OUTREMONT H4V 162													
		MME ANDREE AUGER 1/4					3F								
7001 7002		4308 AVE MARCIL VOIR 5601 MONKLAND AVE MONKLAND AVE													
1001	43490800	4250 AVE MARCIL													
2002		VL			11110	10170					11,26000				
2002					11114	10930									
2004					3850	160					5800				
2006					IRR	IRR					54400				
2999											11,86200				
3001															
4201 4601		125002 CANADA LTEE					CF								
		5812 CH DE LA COTE ST LUC #39 H3X 263													
1001	43490900	4240-38 AVE MARCIL													
2002		10 176			IRR	IRR					54400				
2004		10 176			1500	3866					5800				
2006		10 176			2500	10024					2,50400				
2006						10070									

43490800

CAH11

4201 136301 Canada Ltee
4401 406 av des Pins R. H2W 1S2



ARSDO

CODE	COMPTÉ	EMPLACEMENT - NOM, PROFESSION, RÉSIDENCE						CATEGORIE BÂTIMENT	SCOLAIRE		VALEUR EN DOLLARS			MUNICIPAL	REMARQUES
		DIV. CAD.	CADASTRE	SUBDIVISION	FRONT	PROFONDEUR	SUPERFICIE		TERR.	P. C.	TERRAIN	BÂTISSE	TOTAL		
2999	43490900						3,10600								
3001															
4204		M ADRIEN TASSE, COMPTABLE													
4604		4240 AVE MARCIL H9A 2Z6													
1001	43491000	4236-34 AVE MARCIL													
2002		10 4994	0		3100	9983	3,09800								
2002						10000									
3001															
4201		MME DANIELE SIMPSON-THRELFORD 753													
4601		4234 MARCIL H9A 2Z6													
4202		M JACQUES TREMBLAY 253													
	43491010	voir page 1123 A													
	43491020														
1001	43491100	4226-24 AVE MARCIL													
2002		10 176	393-1		600	IRR	53900								
2004		10 176	394		2500	9960	2,49200								
2006		10 176	393-2		IRR	9920	6000								
2999							3,09100								
3001															
4201		M J ALPHONSE DUGAS													
4601		4226 AV MARCIL H9A 2Z6													
1001	43491200	4222-20 AVE MARCIL													
2002		10 176	396-1		600	IRR	53600								
2004		10 176	395		2500	9960	2,48700								
2004						9944									
2006		10 176	396-2		IRR	IRR	6000								
2999							3,00300								
3001															
4204		MR MICHAEL MC GLINCHEY, RETIRED													
4604		4220 AVE MARCIL H9A 2Z6													
1001	43491300	4212-10 AVE MARCIL													
2002		10 176	398		2500	9932	2,48000								
2002						9913									
2004		10 176	397-1		600	IRR	54000								
2006		10 176	397-2		IRR	IRR	5600								
2999							3,07600								
3001															
		MICROFICHE 54 B-05													

CERT.	EFF.
6-2-85	11-85
	323

annule et porte sur
43491010
43491020

CODE	COMPTE	EMPLACEMENT - NOM, PROFESSION, RÉSIDENCE					CATEGORIE BÂTIMENT	SCOLAIRE		VALEUR EN DOLLARS			MUNICIPAL	REMARQUES
		DIV. CAD.	CADASTRE	SUBDIVISION	FRONT	PROFONDEUR		SUPERFICIE	TERR.	F. C.	TERRAIN	BÂTISSE		
1001	43491010 A 137004	4234	av	Marcil										
2001	5-3-85	10	4994	101										
2002		10	4994	A01										
2003		10	4994	P1										
2004		10	4994	P2										
2990						1,54900								
3001							3C	2B1	10,800	44,200	55,000	T F		
4201		Mme Daniele Simpson-Threlford					5F							Prov. 43491000
4601		4234 Marcil		H4A 226										
6701		Fraction de co-propriété 101 et A01:				0.500								
1001	43491020 A 137005	4236	av	Marcil										
2001	5-3-85	10	4994	201										
2002		10	4994	A02										
2003	A 137005	10	4994	P1										
2004	5-3-85	10	4994	P2										
2990						1,54900								
3001							3C	2B1	10,800	34,200	45,000	T F		
4201		M. Jacques Tremblay					1F							Prov. 43491000
4601		4236 av Marcil		H4A 226										
		2295 St Jean		H4B 2X1										
6701		Fraction de co-propriété 201 et A02:				0.500								

CERT.	EFF.	
6-3-85	1-1-85	323

CERT.	EFF.	
6-3-85	1-1-85	323

43491020

RFI

4201 Mme Johanne Pédard-Boutin
4601 4236 Marcell H4A 2Z6

RFI

4202 Mr. Mark Withaker

CERT	EPC
206%	53%

43491500

1RZ1

4201 Mr. Paul D. Aitken

4601 4199 av. Massil H4A 2Z6

3FZ1

4202 Mlle Huberte Lantique

1FZ1

4203 M. Donald Anand

4603 4196 av. Massil H4A 2Z6

3FZ1

4204 Mlle Carmen Lantique

12/2/85	13/12/87	
---------	----------	--

A5320

CODE	COMPTE	EMPLACEMENT - NOM, PROFESSION, RESIDENCE						CATEGORIE BÂTIMENT	VALEUR EN DOLLARS			MUNICIPAL *	REMARQUES	
		DIV. CAD.	CADASTRE	SUBDIVISION	FRONT	PROFONDEUR	SUPERFICIE		SCOLAIRE	TERRAIN	BÂTISSE			TOTAL
4201 4601	43491700	MME JACQUES GAUVIN (JEANNE HOGE KEYSER) 4075 AV GREY H4A 3M9						SF						
1001	43491800	4180-78 AVE MARCIL												
2002		10 176	408-2		150	3560								
2004		10 176	407		2500	9819								
2006						9800								
2006		10 176	408-1		600	9800								
2006					450	IRR								
2999														
3001														
4202 4602		MME RITA KEYSER, ARCHITECTE URBANIST 310 9E AVENUE RICHELIEU J3L 3M9						SF						
1001	43491900	4170-88 AVE MARCIL												
2002		10 176	409-1		600	IRR								
2004		10 176	409-2		IRR	IRR								
2006		10 176	496		2500	9740								
2006						9780								
2999														
3001														
4202 4602		MME GASTON LADOUCEUR (CLAUDETTE LEROUX) 4168 AV MARCIL H5A 2Z6						SF						
1001	43492000	4166-64 AVE MARCIL												
2002		10 176	497		2500	9780								
2002						9765								
2004		10 176	498		570	9765								
2004					IRR	9760								
2999														
3001														
4201 4601		MRS GEORGE WARESCHCHAK WERESZCZAK (ANASTASIA CHORONZY) 4164 AV MARCIL H4A 2Z6						SF						
1001	43492100	4156-54 AVE MARCIL												
2002		10 176	500		2510	9730								
2004		10 176	499		670	9760								
2999														
3001														

43491800

ANNULÉ

1FT1

4201 M. Girard Cognat

4601 4315 St. Hubert H2S 2W6

CERT.	EFF.
25-21	1-1
85	84

43491800

1A 11

4201 Miss Jeanne H. Keiser

4601 4075 Grey H4A 3N9

CERT.	EFF.
25-21	1-1
85	85

CODE	COMpte	EMPLACEMENT - NOM PROFESSION RESIDENCE					CATEGORIE BÂTIMENT	SCOLAIRE		VALEUR EN DOLLARS			MUNICIPAL	REMARQUES	
		DIV. CAD.	CADASTRE	SUBDIVISION	FRONT	PROFONDEUR		SUPERFICIE	TERR.	P. C.	TERRAIN	BÂTISSE			TOTAL
4211 4611	43492100	MR ARTHUR A KUDO, PHYSIOTHERAPIST 4158 MARCIL H4A 2Z6					1A								
1001	43492200	4152-46 AVE MARCIL													
2002		10 176	501		2510	9730					2,49200				
2004		10 176	502		680	9700					59200				
2999											3,08400				
3001															
4204 4604		MRS ANTHONY SZILAGYI (EVA EGRY) 4152 MARCIL AVE H4A 2Z6					5A								
1001	43492300	4142-40 AVE MARCIL													
2002		10 176	504		2500	9692					2,42100				
2002						9672									
2004		10 176	503		524	9692					50900				
2999											2,93000				
3001															
4201 4601		MR SAUL ROZANSKY 1/6 4142 MARCIL H4A 2Z6					1A								
4202 4602		MR ABIE ROZANSKY 1/6 4142 MARCIL H4A 2Z6					1A								
4203 4603		MISS RITA ROZANSKY 1/6 4142 MARCIL H4A 2Z6					3A								
4207 4607		MR SOL S HECHT 1/2, ACCOUNTANT 4142 AV MARCIL H4A 2Z6					1A								
1001	43492400	4138-36 AVE MARCIL													
2002		10 176	505		2500	9690					2,41600				
2002						9660									
2004		10 176	506		600	9660					57900				
2999											2,99500				
3001															
4205 4605		MRS CHUN WONG (AH YING KOT 1/4) 4181 HINGSTON AV H4A 2J6					2A								
4206 4606		MR KOK KUN WONG 1/4 4181 HINGSTON AV H4A 2J6					1A								
4207 4607		MR FUK CHEUNG YU 1/4, RESTAURATEUR 9 BOISJOLI MAUREPAS 78 FRANCE					1A								
4208 4608		MRS FUK CHEUNG YU (HSIAO MEI WONG 1/4) 9 BOISJOLI MAUREPAS 78 FRANCE					2A								
1001	43492500	4128-26 AVE MARCIL													

CODE	COMpte	EMPLACEMENT - NOM, PROFESSION, RÉSIDENCE					CATEGORIE BÂTIMENT	SCOLAIRE		VALEUR EN DOLLARS			MUNICIPAL	REMARQUES	
		DIV. CAD	CADASTRE	SUBDIVISION	FRONT	PROFONDEUR		SUPERFICIE	TERR P. C.	TERRAIN	BÂTISSE	TOTAL			
2002 2002 2004 2999	43492500	10 176	508		2600	9650 9630	2,50500								
3001		10 176	507		600	9660	57900								
							3,08400								
4204 4604								28	I 281	21500	76200	97700	T R I		
		MRS MAURICE MAYZEN (SARAH RABINOVITCH) 4128 AVE MARCIL H4A 2Z6													
1001	43492600	4124-22 AVE MARCIL													
2002 2002 2004 2999		10 176	509		2600	9630 9600	2,50000								
		10 176C	510		480	9660	44700								
							2,94700								
3001								28	I 281	20400	79900	100300	T R I		
4204 4604		M JEAN DESMARAIS, SURVEILLANT 4122 MARCIL H4A 2Z6													
1001	43492700	4114-12 AVE MARCIL													
2002 2002 2004 2004 2999		10 176	511		620	9600	53500								
					IRR										
		10 176	512		2500	9590	2,45300								
					IRR										
							2,90800								
3001								28	I 281	20600	77000	97600	T R I		
4204 4604		M LOUIS CLERMONT, TRAN EMP 4112 AVE MARCIL H4A 2Z6													
1001	43492800	4110-08 AVE MARCIL													
2002 2002 2004 2004 2999		10 176	513		2500	9590	2,44700								
					IRR										
		10 176	514		620	9560	53300								
					IRR										
							2,98000								
3001								28	I 281	20600	77000	97600	T R I		
4202 4602 4203 4603		MR PHILIP BRIDGERAN 4110 MARCIL H4A 2Z6													
		MISS MAUREEN BEECH 4110 MARCIL H4A 2Z6													
1001	43492900	4100-4098 AVE MARCIL													

CODE	COMPTE	EMPLACEMENT - NOM, PROFESSION, RÉSIDENCE					CATEGORIE BÂTIMENT	SCOLAIRE		VALEUR EN DOLLARS			MUNICIPAL	REMARQUES		
		DIV. CAD.	CADASTRE	SUBDIVISION	FRONT	PROFONDEUR		SUPERFICIE	TERR. P. C.	TERRAIN	BÂTISSE	TOTAL				
2002	43492900	10 176	515		480	9560	54500									
2002						9550										
2004		10 176	516		2500	9560	2,38500									
2004						9560										
2999							2,93000									
3001								2B	1	2B1	20500	72500	93000	T R 1		
4201		M RENE CHARBONNEAU														
4601		4100 AV MARCIL H4A 226														
4202		M LLE HENRIETTE PERREAULT														
4203		M CLAUDE GIASSON														
4603		4457 OLD ORCHARD AV H4A 385														
4204		M LLE LOUISA DEFOY														
1001	43493000	4096-94 AVE MARCIL														
2002		10 176	517		2500	9560	2,38100									
2002						9510										
2004		10 176	518		560	9500	52300									
2999							2,90900									
3001								2B	1	2B1	20100	85400	105500	T R 1		
4202		MR KENNETH FITZPATRICK														
4602		4094 MARCIL H4A 226														
4203		MRS KENNETH FITZPATRICK (JOANNE SHOELER)														
4603		4094 MARCIL H4A 226														
1001	43493100	4088-86 AVE MARCIL														
2002		10 176	520		2600	9500	2,46600									
2002						9410										
2004		10 176	519		560	9510	52300									
2004						9500										
2999							2,99100									
3001								2B	1	2B1	20900	77000	97900	T R 1		
4204		MME YVES LE FLOCH (MONIQUE LECORFF)														
4604		4088 MARCIL H4A 226														
1001	43493200	4084-82 AVE MARCIL														
2002		10 176	522		560	9480	52000									
2002						9470										
2004		10 176	521		2600	9410	2,46400									
2004						9480										
2999							2,98400									
3001								2B	1	2B1	20600	79500	100100	T R 1		

CERT.	S.H.	
24-12	1-10	370
85	85	

CODE	COMPTÉ	EMPLACEMENT - NOM, PROFESSION, RÉSIDENCE							C	D	E	F	G	H	I	J	K	L	M	N	O	P	Q	R	S	T	U	V	W	X	Y	Z	AA	AB	AC	AD	AE	AF	AG	AH	AI	AJ	AK	AL	AM	AN	AO	AP	AQ	AR	AS	AT	AU	AV	AW	AX	AY	AZ	BA	BB	BC	BD	BE	BF	BG	BH	BI	BJ	BK	BL	BM	BN	BO	BP	BQ	BR	BS	BT	BU	BV	BV	BW	BX	BY	BZ	CA	CB	CC	CD	CE	CF	CG	CH	CI	CJ	CK	CL	CM	CN	CO	CP	CQ	CR	CS	CT	CU	CV	CW	CX	CY	CZ	DA	DB	DC	DD	DE	DF	DG	DH	DI	DJ	DK	DL	DM	DN	DO	DP	DQ	DR	DS	DT	DU	DV	DW	DX	DY	DZ	EA	EB	EC	ED	EE	EF	EG	EH	EI	EJ	EK	EL	EM	EN	EO	EP	EQ	ER	ES	ET	EU	EV	EW	EX	EY	EZ	FA	FB	FC	FD	FE	FF	FG	FH	FI	FJ	FK	FL	FM	FN	FO	FP	FQ	FR	FS	FT	FU	FV	FW	FX	FY	FZ	GA	GB	GC	GD	GE	GF	GG	GH	GI	GJ	GK	GL	GM	GN	GO	GP	GQ	GR	GS	GT	GU	GV	GW	GX	GY	GZ	HA	HB	HC	HD	HE	HF	HG	HH	HI	HJ	HK	HL	HM	HN	HO	HP	HQ	HR	HS	HT	HU	HV	HW	HX	HY	HZ	IA	IB	IC	ID	IE	IF	IG	IH	II	IJ	IK	IL	IM	IN	IO	IP	IQ	IR	IS	IT	IU	IV	IW	IX	IY	IZ	JA	JB	JC	JD	JE	JF	JG	JH	JI	JJ	JK	JL	JM	JN	JO	JP	JQ	JR	JS	JT	JU	JV	JW	JX	JY	JZ	KA	KB	KC	KD	KE	KF	KG	KH	KI	KJ	KK	KL	KM	KN	KO	KP	KQ	KR	KS	KT	KU	KV	KW	KX	KY	KZ	LA	LB	LC	LD	LE	LF	LG	LH	LI	LJ	LK	LL	LM	LN	LO	LP	LQ	LR	LS	LT	LU	LV	LW	LX	LY	LZ	MA	MB	MC	MD	ME	MF	MG	MH	MI	MJ	MK	ML	MM	MN	MO	MP	MQ	MR	MS	MT	MU	MV	MW	MX	MY	MZ	NA	NB	NC	ND	NE	NF	NG	NH	NI	NJ	NK	NL	NM	NN	NO	NP	NQ	NR	NS	NT	NU	NV	NW	NX	NY	NZ	OA	OB	OC	OD	OE	OF	OG	OH	OI	OJ	OK	OL	OM	ON	OO	OP	OQ	OR	OS	OT	OU	OV	OW	OX	OY	OZ	PA	PB	PC	PD	PE	PF	PG	PH	PI	PJ	PK	PL	PM	PN	PO	PP	PQ	PR	PS	PT	PU	PV	PW	PX	PY	PZ	QA	QB	QC	QD	QE	QF	QG	QH	QI	QJ	QK	QL	QM	QN	QO	QP	QQ	QR	QS	QT	QU	QV	QW	QX	QY	QZ	RA	RB	RC	RD	RE	RF	RG	RH	RI	RJ	RK	RL	RM	RN	RO	RP	RQ	RR	RS	RT	RU	RV	RW	RX	RY	RZ	SA	SB	SC	SD	SE	SF	SG	SH	SI	SJ	SK	SL	SM	SN	SO	SP	SQ	SR	SS	ST	SU	SV	SW	SX	SY	SZ	TA	TB	TC	TD	TE	TF	TG	TH	TI	TJ	TK	TL	TM	TN	TO	TP	TQ	TR	TS	TT	TU	TV	TW	TX	TY	TZ	UA	UB	UC	UD	UE	UF	UG	UH	UI	UJ	UK	UL	UM	UN	UO	UP	UQ	UR	US	UT	UU	UV	UW	UX	UY	UZ	VA	VB	VC	VD	VE	VF	VG	VH	VI	VJ	VK	VL	VM	VN	VO	VP	VQ	VR	VS	VT	VU	VV	VW	VX	VY	VZ	WA	WB	WC	WD	WE	WF	WG	WH	WI	WJ	WK	WL	WM	WN	WO	WP	WQ	WR	WS	WT	WU	WV	WW	WX	WY	WZ	XA	XB	XC	XD	XE	XF	XG	XH	XI	XJ	XK	XL	XM	XN	XO	XP	XQ	XR	XS	XT	XU	XV	XW	XX	XY	XZ	YA	YB	YC	YD	YE	YF	YG	YH	YI	YJ	YK	YL	YM	YN	YO	YP	YQ	YR	YS	YT	YU	YV	YW	YX	YY	YZ	ZA	ZB	ZC	ZD	ZE	ZF	ZG	ZH	ZI	ZJ	ZK	ZL	ZM	ZN	ZO	ZP	ZQ	ZR	ZS	ZT	ZU	ZV	ZW	ZX	ZY	ZZ	AA	AB	AC	AD	AE	AF	AG	AH	AI	AJ	AK	AL	AM	AN	AO	AP	AQ	AR	AS	AT	AU	AV	AW	AX	AY	AZ	BA	BB	BC	BD	BE	BF	BG	BH	BI	BJ	BK	BL	BM	BN	BO	BP	BQ	BR	BS	BT	BU	BV	BW	BX	BY	BZ	CA	CB	CC	CD	CE	CF	CG	CH	CI	CJ	CK	CL	CM	CN	CO	CP	CQ	CR	CS	CT	CU	CV	CW	CX	CY	CZ	DA	DB	DC	DD	DE	DF	DG	DH	DI	DJ	DK	DL	DM	DN	DO	DP	DQ	DR	DS	DT	DU	DV	DW	DX	DY	DZ	EA	EB	EC	ED	EE	EF	EG	EH	EI	EJ	EK	EL	EM	EN	EO	EP	EQ	ER	ES	ET	EU	EV	EW	EX	EY	EZ	FA	FB	FC	FD	FE	FF	FG	FH	FI	FJ	FK	FL	FM	FN	FO	FP	FQ	FR	FS	FT	FU	FV	FW	FX	FY	FZ	GA	GB	GC	GD	GE	GF	GG	GH	GI	GJ	GK	GL	GM	GN	GO	GP	GQ	GR	GS	GT	GU	GV	GW	GX	GY	GZ	HA	HB	HC	HD	HE	HF	HG	HH	HI	HJ	HK	HL	HM	HN	HO	HP	HQ	HR	HS	HT	HU	HV	HW	HX	HY	HZ	IA	IB	IC	ID	IE	IF	IG	IH	II	IJ	IK	IL	IM	IN	IO	IP	IQ	IR	IS	IT	IU	IV	IW	IX	IY	IZ	JA	JB	JC	JD	JE	JF	JG	JH	JI	JJ	JK	JL	JM	JN	JO	JP	JQ	JR	JS	JT	JU	JV	JW	JX	JY	JZ	KA	KB	KC	KD	KE	KF	KG	KH	KI	KJ	KL	KM	KN	KO	KP	KQ	KR	KS	KT	KU	KV	KW	KX	KY	KZ	LA	LB	LC	LD	LE	LF	LG	LH	LI	LJ	LK	LM	LN	LO	LP	LQ	LR	LS	LT	LU	LV	LW	LX	LY	LZ	MA	MB	MC	MD	ME	MF	MG	MH	MI	MJ	MK	ML	MM	MN	MO	MP	MQ	MR	MS	MT	MU	MV	MW	MX	MY	MZ	NA	NB	NC	ND	NE	NF	NG	NH	NI	NJ	NK	NL	NM	NN	NO	NP	NQ	NR	NS	NT	NU	NV	NW	NX	NY	NZ	OA	OB	OC	OD	OE	OF	OG	OH	OI	OJ	OK	OL	OM	ON	OO	OP	OQ	OR	OS	OT	OU	OV	OW	OX	OY	OZ	PA	PB	PC	PD	PE	PF	PG	PH	PI	PJ	PK	PL	PM	PN	PO	PP	PQ	PR	PS	PT	PU	PV	PW	PX	PY	PZ	QA	QB	QC	QD	QE	QF	QG	QH	QI	QJ	QK	QL	QM	QN	QO	QP	QQ	QR	QS	QT	QU	QV	QW	QX	QY	QZ	RA	RB	RC	RD	RE	RF	RG	RH	RI	RJ	RK	RL	RM	RN	RO	RP	RQ	RR	RS	RT	RU	RV	RW	RX	RY	RZ	SA	SB	SC	SD	SE	SF	SG	SH	SI	SJ	SK	SL	SM	SN	SO	SP	SQ	SR	SS	ST	SU	SV	SW	SX	SY
------	--------	--	--	--	--	--	--	--	---	---	---	---	---	---	---	---	---	---	---	---	---	---	---	---	---	---	---	---	---	---	---	---	----	----	----	----	----	----	----	----	----	----	----	----	----	----	----	----	----	----	----	----	----	----	----	----	----	----	----	----	----	----	----	----	----	----	----	----	----	----	----	----	----	----	----	----	----	----	----	----	----	----	----	----	----	----	----	----	----	----	----	----	----	----	----	----	----	----	----	----	----	----	----	----	----	----	----	----	----	----	----	----	----	----	----	----	----	----	----	----	----	----	----	----	----	----	----	----	----	----	----	----	----	----	----	----	----	----	----	----	----	----	----	----	----	----	----	----	----	----	----	----	----	----	----	----	----	----	----	----	----	----	----	----	----	----	----	----	----	----	----	----	----	----	----	----	----	----	----	----	----	----	----	----	----	----	----	----	----	----	----	----	----	----	----	----	----	----	----	----	----	----	----	----	----	----	----	----	----	----	----	----	----	----	----	----	----	----	----	----	----	----	----	----	----	----	----	----	----	----	----	----	----	----	----	----	----	----	----	----	----	----	----	----	----	----	----	----	----	----	----	----	----	----	----	----	----	----	----	----	----	----	----	----	----	----	----	----	----	----	----	----	----	----	----	----	----	----	----	----	----	----	----	----	----	----	----	----	----	----	----	----	----	----	----	----	----	----	----	----	----	----	----	----	----	----	----	----	----	----	----	----	----	----	----	----	----	----	----	----	----	----	----	----	----	----	----	----	----	----	----	----	----	----	----	----	----	----	----	----	----	----	----	----	----	----	----	----	----	----	----	----	----	----	----	----	----	----	----	----	----	----	----	----	----	----	----	----	----	----	----	----	----	----	----	----	----	----	----	----	----	----	----	----	----	----	----	----	----	----	----	----	----	----	----	----	----	----	----	----	----	----	----	----	----	----	----	----	----	----	----	----	----	----	----	----	----	----	----	----	----	----	----	----	----	----	----	----	----	----	----	----	----	----	----	----	----	----	----	----	----	----	----	----	----	----	----	----	----	----	----	----	----	----	----	----	----	----	----	----	----	----	----	----	----	----	----	----	----	----	----	----	----	----	----	----	----	----	----	----	----	----	----	----	----	----	----	----	----	----	----	----	----	----	----	----	----	----	----	----	----	----	----	----	----	----	----	----	----	----	----	----	----	----	----	----	----	----	----	----	----	----	----	----	----	----	----	----	----	----	----	----	----	----	----	----	----	----	----	----	----	----	----	----	----	----	----	----	----	----	----	----	----	----	----	----	----	----	----	----	----	----	----	----	----	----	----	----	----	----	----	----	----	----	----	----	----	----	----	----	----	----	----	----	----	----	----	----	----	----	----	----	----	----	----	----	----	----	----	----	----	----	----	----	----	----	----	----	----	----	----	----	----	----	----	----	----	----	----	----	----	----	----	----	----	----	----	----	----	----	----	----	----	----	----	----	----	----	----	----	----	----	----	----	----	----	----	----	----	----	----	----	----	----	----	----	----	----	----	----	----	----	----	----	----	----	----	----	----	----	----	----	----	----	----	----	----	----	----	----	----	----	----	----	----	----	----	----	----	----	----	----	----	----	----	----	----	----	----	----	----	----	----	----	----	----	----	----	----	----	----	----	----	----	----	----	----	----	----	----	----	----	----	----	----	----	----	----	----	----	----	----	----	----	----	----	----	----	----	----	----	----	----	----	----	----	----	----	----	----	----	----	----	----	----	----	----	----	----	----	----	----	----	----	----	----	----	----	----	----	----	----	----	----	----	----	----	----	----	----	----	----	----	----	----	----	----	----	----	----	----	----	----	----	----	----	----	----	----	----	----	----	----	----	----	----	----	----	----	----	----	----	----	----	----	----	----	----	----	----	----	----	----	----	----	----	----	----	----	----	----	----	----	----	----	----	----	----	----	----	----	----	----	----	----	----	----	----	----	----	----	----	----	----	----	----	----	----	----	----	----	----	----	----	----	----	----	----	----	----	----	----	----	----	----	----	----	----	----	----	----	----	----	----	----	----	----	----	----	----	----	----	----	----	----	----	----	----	----	----	----	----	----	----	----	----	----	----	----	----	----	----	----	----	----	----	----	----	----	----	----	----	----	----	----	----	----	----	----	----	----	----	----	----	----	----	----	----	----	----	----	----	----	----	----	----	----	----	----	----	----	----	----	----	----	----	----	----	----	----	----	----	----	----	----	----	----	----	----	----	----	----	----	----	----	----	----	----	----	----	----	----	----	----	----	----	----	----	----	----	----	----	----	----	----	----	----	----	----	----	----	----	----	----	----	----	----	----	----	----	----	----	----	----	----	----	----	----	----	----	----	----	----	----	----	----	----	----	----	----	----	----	----	----	----	----	----	----	----	----	----	----	----	----	----	----	----	----	----	----	----	----	----	----	----	----	----	----	----	----	----	----	----	----	----	----	----	----	----	----	----	----	----	----	----	----	----	----	----	----	----	----	----	----	----	----	----	----	----	----	----	----	----	----	----	----	----	----	----	----	----	----	----	----	----	----	----	----	----	----	----	----	----	----	----	----	----	----	----	----	----	----	----	----	----	----	----	----	----	----	----	----	----	----	----	----	----	----	----	----	----	----	----	----	----	----	----	----	----	----	----	----	----	----	----	----	----	----	----	----	----	----	----	----	----	----	----	----	----	----	----	----	----	----	----	----	----	----	----	----	----	----	----	----	----	----	----	----	----	----	----	----	----	----	----	----	----	----	----	----

CODE	COMPTE	EMPLACEMENT - NOM, PROFESSION, RÉSIDENCE						CATEGORIE BÂTIMENT	VALEUR EN DOLLARS				MUNICIPAL *	REMARQUES	
		DIV. CAD.	CADASTRE	SUBDIVISION	FRONT	PROFONDEUR	SUPERFICIE		SCOLAIRE	TERR. P.I.C.	TERRAIN	BÂTISSE			TOTAL
4201 4601 4202	43494000	MME NICOLE GRAVEL-GIROUARD 4032 AV MARCIL H4A 2Z6 M LUC GILBERT GIROUARD						2F 1F							
1001	43494100	4026 AV MARCIL													
2002 2002 2004 2999		10 176	449		2400	9285	2,32800								
					2800										
		10 176	383		450	7000	31500								
							2,64300								
3001									2A	1 281	18500	78500	97000	T R 1	
4204 4604		M HERMANN PRIMEAU, JUGE 4026 AV MARCIL H4A 2Z6						1F							
1001	43494200	4016 AVE MARCIL													
2002 2004 2999		10 176	382		450	7000	31500								
		10 176	381		2950	IRR	2,91400								
							2,72900								
3001									2A	1 281	19000	83000	102000	T R 1	
4201 4601 4202		MR PETER BATEMAN 4016 AV MARCIL H4A 2Z6 MRS DIANE COX-BATEMAN						1A 2A							
1001	43494300	4014 AVE MARCIL													
2002 2004 2004 2999	A-152580 23-10-85	10 176	380		2500	IRR	2,40800								
		10 176	379		2950	7000	31500								
					450		2,72300								
3001									2A	1 281	19000	94500	113500	T R 1	
4201 4601		M HUBERT LAVIGNE, ECONOMISTE 4014 AV MARCIL H4A 2Z6						1F							
1001	43494400	4002 AVE MARCIL													
2002 2002 2004 2999		10 176	377		2500	IRR	2,40200								
					2450										
		10 176	378		450	7000	31500								
							2,71700								
3001									2A	1 281	19000	71700	90700	T R 1	

VERS

43494300

1871

4201 912 Howard E. Elliot

4601 4014 av. Flavel H4A 2Z6

CERT.	OFF.	
01/18/85	03/10/85	361

18 187

18 187

18 187

18 187

18 187

18 187

18 187

18 187

18 187

18 187

18 187

18 187

18 187

CODE	COMPTÉ	EMPLACEMENT - NOM PROFESSION RÉSIDENCE						C	L	C	C	VALEUR EN DOLLARS			MUNICIPAL	REMARQUES
		DIV. CAD.	CADASTRE	SUBDIVISION	FRONT	PROFONDEUR	SUPERFICIE					SCOLAIRE	TERRAIN	BÂTIMENT		
4201 4601	43494400	M	GERALD BIVIOTT													
			4002 MARCIL	H4A 226												
1001	43494500		4000 AVE MARCIL													
2002 2002			10 176	376	2400	9200	2,29700									
3001																
4202 4602			MRS GEORGES LAFLEUR (LIDIA BUZZETTI)													
			4000 AV MARCIL	H4A 226												
7001			AVE NOTRE DAME DE GRACE													
1001	43494600		3846 AVE MARCIL													
2002	A-148921 22-8-85		10 176	260	2500	9000	2,25000									
3001																
4201 4601		M	SIMON DURIVAGE													
			3846 AV MARCIL	H4A 224												
1001	43494700		3840 AVE MARCIL													
2002			10 176	259	2500	9000	2,25000									
3001																
4203 4603		M	JACQUES D GIRARD													
			3840 AV MARCIL	H4A 224												
4204 4604		MME	JACQUES D GIRARD (ANGELINE GAUTHIER)													
			3840 AV MARCIL	H4A 224												
1001	43494800		3834 AV MARCIL													
2002			10 176	258	2500	9000	2,25000									
3001																
4202 4602		M	MICHEL LEMIEUX, ADMINISTRATEUR													
			3834 AV MARCIL	H4A 224												
1001	43494900		3820 AVE MARCIL													
2002			10 176	257	2500	9000	2,25000									
3001																

VERSO

43494600

1E11

4201 St. René Dubord

4401 6847 av. Principale H4A 2Z4

3A11

4202 Mass. And. Loid

CERT.	EPP.
611185	521315
	3516

CODE	COMPTÉ	EMPLACEMENT - NOM, PROFESSION, RÉSIDENCE						CATEGORIE BÂTIMENT	SCOLAIRE		VALEUR EN DOLLARS			MUNICIPAL	REMARQUES	
		DIV. CAD.	CADASTRE	SUBDIVISION	FRONT	PROFONDEUR	SUPERFICIE		TERR P/C	TERRAIN	BÂTISSE	TOTAL				
4202 4602	43494900	MME G VERONIQUE DACOSTA-GRAVELINE 3828 AV MARCIL H4A 2Z4						2F	1							
1001	43495000	3820 AVE MARCIL														
2002		10 176	256		2500	9000										
2004		10 176	255-2		1100	9000										
2999																
3001																
4201 4601		MRS LAUREL DARLENE HAYWARD-SPITZER 3820 AV MARCIL H4A 2Z4						2A	1	2B1	25700	90900	116600	T R I		
1001	43495100	3814 AVE MARCIL														
2002		10 176	255-1		1400	9000										
2004		10 176	254-2		2050	9000										
2999																
3001																
4201 4601		M FILIPPO SALVATORE, PROFESSEUR 3814 MARCIL H4A 2Z4						2F	1							
4202 4602		MME FILIPPO SALVATORE (HELENE RIEL) 3814 MARCIL H4A 2Z4						2F	1							
1001	43495200	3806 AV MARCIL														
2002		10 176	254-1		450	9000										
2004		10 176	253		2500	9000										
2999																
3001																
4211 4611		MME PIERRE MALEPART (LOUISE CHAREST) 3806 AVE MARCIL H4A 2Z4						5F	1							
1001	43495300	3800 AV MARCIL														
2002		10 176	252		2500	9000										
3001																
4201 4601		M JOSEPH WOEHLING 3800 AV MARCIL H4A 2Z4						2F	1							
1001	43495400	3794 AVE MARCIL														

CODE	COMPTE	EMPLACEMENT - NOM, PROFESSION, RÉSIDENCE					CATEGORIE BÂTIMENT	SCOLAIRE	VALEUR EN DOLLARS			MUNICIPAL	REMARQUES		
		DIV. CAD.	CADASTRE	SUBDIVISION	FRONT	PROFONDEUR			SUPERFICIE	TERR.	BÂTISSE			TOTAL	
2002	43495400	10 176	251		2500	9000	2,25000								
3001								2A	1 2B1	17300	86000	103300	T R 1		
4204		MRS ARTHUR H CAMPBELL (MARGARET BRENNAN)					5A								
4604		3794 AVE MARCIL H4A 224													
6400		<i>Correspondance anglaise P.F. 4/9/85 9</i>													
1001	43495500	3788 AVE MARCIL													
2002		10 176	250		2500	9000	2,25000								
3001								2A	1 2B1	17300	84100	101400	T R 1	<i>P. de R. 85-11-3002 P. 13-01-26 Lot 3002.</i>	
4204		M GEORGES ARPIN, GERANT					1F								
4604		3788 MARCIL AV H4A 224													
		VERSO													
1001	43495600	3782 AVE MARCIL													
2002		10 176	249		2500	9000	2,25000								
3001								2A	1 2B1	17300	69700	87000	T R 1		
4201		M MAURICE AMRAM					1F								
4601		3782 AV MARCIL H4A 224													
1001	43495700	3778 AVE MARCIL													
2002		10 176	P248		2500	8000	2,14400								
2002					IRR	8720									
3001								2A	1 2B1	14400	72900	89300	T R 1		
4211		M JACQUES TELLIER, INGENIEUR					1F								
4611		3778 AV MARCIL H4A 224													
7001		3780 AVE MARCIL VOIR 5819 CH. COTE ST ANTOINE													
7002		CH. DE LA COTE ST ANTOINE													
		<i>ANNEXE</i>													
1001	43495800	3560 AVE MARCIL													
2002		10 176	185		2400	9000	2,16000								
3001								2A	1 2B1	19500	78500	98000	T R 1		
4201		MME JEAN GAUDREAU (JOSEE PATTE)					5F								
4601		3560 AV MARCIL H4A 223													
		VERSO													
1001	43495900	3554 AVE MARCIL													
		MICROFICHE 54 M-05													

43495500

43495500

4201 Mme Lorette Denis-Arpin 40% 2FI1
 4601 3788 av. Marcil H4A 2Z4

4201 Mlle Nicole Buisson 3FI1
 4601 3788 av. Marcil H4A 2Z4

4202 M. Michel Arpin 20% 2FI1
 4602 4208 West Hill H4B 2S7

DEPT.	EFF.
11/2/85	11/12/84

4203 M. Denis Arpin 20% 1FI2
 4603 2007 Lacornu, St-Basile J3V 5A1

43495800
 4201 Mlle Monique Papillon 3FI1
 4601 3560 Marcil H4A 2Z3

4204 M. Daniel Arpin 20%
 4604 3360 Isabelle Meyer, Ile-Bizard H9C 1P2

DEPT.	EFF.
15/11/85	3/11/85
	3560

ANNULÉ

DEPT.	EFF.
11/2/85	27/11/84

COULÉE DE LA VOIE

CODE	COMPTÉ	EMPLACEMENT - NOM, PROFESSION, RÉSIDENCE						CATEGORIE BÂTIMENT	SCOLAIRE		VALEUR EN DOLLARS			MUNICIPAL *	REMARQUES	
		DIV. CAD.	CADASTRE	SUBDIVISION	FRONT	PROFONDEUR	SUPERFICIE		TERR.	P. C.	TERRAIN	BÂTISSE	TOTAL			
2002 2004 2999	43495900	10 176	184		2400	9000	2,16000									
		10 176	P183		700	9000	- 63000									
							2,79000									
3001								2A	1	2B1	25200	76200	101400	T R 1		
4201 4601 4202 4602		M MICHEL BOURBONNAIS 3554 AV MARCIL H4A 2Z3						1F								
		MME LOUISE GUYON 3554 AV MARCIL H4A 2Z3						2F								
1001	43496000	3546 AVE MARCIL														
2002 2004 2999		10 176	P183		1700	9000	1,53000									
		10 176	P182		1300	9000	1,17000									
							2,70000									
3001								2A	1	2B1	24400	83400	107800	T R 1		
4204 4604		M RENE HURTUDISE, PROFESSEUR 3546 MARCIL H4A 2Z3						1F								
1001	43496100	3542 AVE MARCIL														
2002 2004 2999		10 176	P181		1900	9000	1,71000									
		10 176	P182		1100	9000	99000									
							2,70000									
3001								2A	1	2B1	24400	77700	102100	T R 1		
4202 4602		M RENE BELANGER, CONSEILLER 3542 MARCIL H4A 2Z3						1F								
1001	43496200	3532 AVE MARCIL														
2002 2004 2999		10 176	P181		500	9000	45000									
		10 176	180		2500	9000	2,25000									
							2,70000									
3001								2A	1	2B1	24400	68300	92700	T R 1		
4204 4604		MR ADAM UNUCKA, ENGINEER 3532 AV MARCIL H4A 2Z3						1A								
1001	43496300	3526 AVE MARCIL														
2002		10 176	179		2500	9000	2,25000									
3001								2A	1	2B1	20400	61800	82200	T R 1		

VERS

43496100

1971

4201 St. Jean Claude Marois

4601 3572 av. Parc 110 273

GENP.	APP.	
5/11/85	10/19/85	336

NO	DESCRIPTION	DATE	DEBIT	CREDIT	BALANCE
1
2
3
4
5
6
7
8
9
10
11
12
13
14
15
16
17
18
19
20
21
22
23
24
25
26
27
28
29
30
31
32
33
34
35
36
37
38
39
40
41
42
43
44
45
46
47
48
49
50
51
52
53
54
55
56
57
58
59
60
61
62
63
64
65
66
67
68
69
70
71
72
73
74
75
76
77
78
79
80
81
82
83
84
85
86
87
88
89
90
91
92
93
94
95
96
97
98
99
100

CODE	COMPTE	EMPLACEMENT - NOM, PROFESSION, RÉSIDENCE							CATEGORIE BÂTIMENT	SCOLAIRE		VALEUR EN DOLLARS			MUNICIPAL	REMARQUES
		DIV. CAD.	CADASTRE	SUBDIVISION	FRONT	PROFONDEUR	SUPERFICIE	ANCIENNETÉ		ÉTAT	TERR. P. C.	TERRAIN	BÂTISSE	TOTAL		
4201 4601	43496300	MME DIDIER GILLON (MICHELE TREMBLAY)														
		3526 MARCIL H4A 2Z3						5F								
1001	43496400	3520 AVE MARCIL														
2002		10 176 178			2500	9000	2,25000									
3001																
4201 4601		MR JOHN RODRIGUEZ														
		3520 AV. MARCIL H4A 2Z3						1A								
1001	43496500	3514 AVE MARCIL														
2002		10 176 177			2500	9000	2,25000									
3001																
4204 4604		M JEAN P DUHAIME, CHIMISTE														
		3514 MARCIL H4A 2Z3						1F								
4205 4605		M PAUL DUHAIME JR, INGENIEUR														
		3514 AV MARCIL H4A 2Z3						1F								
4206 4606		MME DENISE DUHAIME, ETUDIANTE														
		3514 AV MARCIL H4A 2Z3						1F								
4207 4607		M PIETER DUHAIME, ETUDIANT														
		3514 AV MARCIL H4A 2Z3						1F								
1001	43496600	3508 AV MARCIL														
2002		10 176 176			2500	9000	2,25000									
3001																
4211 4611		M GILBERT MARTINET, ADMINISTRATEUR														
		3508 AV MARCIL H4A 2Z3						1F								
4212 4612		MME GILBERT MARTINET (SIMONNE POTTIER)														
		3508 AV MARCIL H4A 2Z3						1F								
1001	43496700	3500 AVE MARCIL														
2002		10 176 175			2500	9000	2,25000									
3001																
4202 4602		MR HENRY CRAPO														
		BP 452 PARIS 75021 CEDEX 13 FRANCE						1A								
		886 Surogonne 89140 Port Surogonne France														
		886 Surogonne 89140 Port Surogonne France														
1001	43496800	3494 AVE MARCIL														

*6. de R 85-11-3017
9. 14-01-86 Lot 362*

20 400 68 100 88 500

20400 68000 169200

DEPT.	INF.
2/2800	26/11/85 370

CODE	COMPTE	EMPLACEMENT - NOM, PROFESSION, RÉSIDENCE					CATEGORIE PAYMENT	SCOLAIRE		VALEUR EN DOLLARS			MUNICIPAL	REMARQUES		
		DIV. CAD.	CADASTRE	SUBDIVISION	FRONT	PROFONDEUR		SUPERFICIE	TERR.	P. C.	TERRAIN	BATISSE			TOTAL	
2002	43496800	10 176	174		2500	9000	2,25000									
3001								2A	1	2B1	20400	71700	92100	T R I		
4211		M ANDRE LACOSTE, VENDEUR														
4611		3494 MARCIL H4A 2Z3														
4212		MME ANDRE LACOSTE (SUZANNE CUIELLERIER)														
4612		3494 AV MARCIL H4A 2Z3														
1001	43496900	3488 AVE MARCIL														
2002		10 176	173		2500	9000	2,25000									
3001								2A	1	2B1	20400	77500	97900	T R I		
4201		MME ALINE FOURNIER, TRAUCTRICE														
4601		3488 AV MARCIL H4A 2Z3														
1001	43497000	LOT AVE MARCIL														
2002		10 176	172		2500	9000	2,25000									
3001								7A	1	2B1	20500		20500	T R I		
4202		MRS PAUL HELMER (MARGARETE SCHNEIDER)														
4602		3135 VAN HORNE H35 1R3 3476 Hoxell H4A 2Z3														
5701		ATT TORONTO DOMINION BANK MORTG DEPT														
5702		TORONTO DOMINION CENTRE P O BOX 1 TORONTO ONT M5H 1R2														
4620		PROPRIETE SUJETTE A SURTAXE SUR TERRAIN VAGUE DESSERVI														
1001	43497100	3476 AVE MARCIL														
2002		10 176	171		2500	9000	2,25000									
3001								2A	1	2B1	20400	74900	95300	T R I		
4202		MRS PAUL HELMER (MARGARETE SCHNEIDER)														
4602		3135 VAN HORNE H35 1R3 3476 Hoxell H4A 2Z3														
1001	43497200	3470 AVE MARCIL														
2002		10 176	170		2500	9000	2,25000									
3001								2A	1	2B1	20400	65100	85500	T R I		
4201		M ROBERT LAJOIE														
4601		3470 AV MARCIL H4A 2Z3														

4349600

IAZ

4201 DR. KATCHIK SHAHBAZIAN
464 3494 MARCIE HVA 223

2A21

4002 MRS. ELISA OHANNESSIAN - SHAHBAZIAN

DATE	ISS	LOS
1/10	1/10	C

CODE	COMPTE	EMPLACEMENT - NOM, PROFESSION, RÉSIDENCE						CATEGORIE BÂTIMENT	SCOLAIRE		VALEUR EN DOLLARS			MUNICIPAL	REMARQUES
		DIV. CAD.	CADASTRE	SUBDIVISION	FRONT	PROFONDEUR	SUPERFICIE		TERR.	P. C.	TERRAIN	BÂTISSE	TOTAL		
4202 4602	43497200	Mlle LISE LABEL 3470 AV MARCIL H4A 2Z3						3F							
1001	43497300	3466 AVE MARCIL						12							
2002		10 176 169		2500	9000	2,25000									
3001								2A	1	2B1	20400	50500	70900	T R I	
4201 4601		MR KENNETH FRANKEL 3466 AV MARCIL H4A 2Z3						1A							
4202 4602		MRS ADAM HARSANYI HARRIS (BARBARA FREEDMAN) 3466 AV MARCIL H4A 2Z3						2A							
6400		<i>Correspondance anglaise F.F. 4/9/85</i>													
1001	43497350	3458 AV MARCIL						12							
2002		10 176 168		2500	9000	2,25000									
3001								2A	1	2B1	20500	51200	71700	T R I	
4204 4604		MR HENRY B WHITE, CONSTABLE 3458 AV MARCIL H4A 2Z3						1A							
6400		<i>Correspondance anglaise F.F. 4/9/85</i>													
1001	43497450	3454 MARCIL AVE						12							
2002		10 176 167		2500	9000	2,25000									
3001								2A	1	2B1	20400	56100	76700	T R I	
4204 4604		MRS JOHN ARNOLD VAN DER STRAETEN (HELEN ROY) 3454 AV MARCIL H4A 2Z3						5A							
1001	43497500	3446 AVE MARCIL						12							
2002		10 176 166		2500	9000	2,25000									
3001								2A	1	2B1	20400	40000	60400	T R I	
4204 4604		MR ERNEST YOUNG, MANAGER 3446 AVE MARCIL H4A 2Z3						1A							
1001	43497600	3440 AVE MARCIL						12							
2002		10 176 165		2500	9000	2,25000									
3001								2A	1	2B1	20400	65100	85500	T R I	

CODE	COMPTE	EMPLACEMENT - NOM, PROFESSION, RÉSIDENCE					CATEGORIE BÂTIMENT	SCOLAIRE		VALEUR EN DOLLARS			MUNICIPAL	REMARQUES
		DIV. CAD.	CADASTRE	SUBDIVISION	FRONT	PROFONDEUR		SUPERFICIE	TERR. P. C.	TERRAIN	BÂTISSE	TOTAL		
4201 4601	43497600	MR JOHN A G KENNEDY 3440 AV MARCIL H9A 2Z3					1A							
1001	43497700	3436 AVE MARCIL					123							
2002		10 176 164		2500	9000	2,25000								
3001							2A	1 281	20400	74900	95300	Y R I		
4201 4601 4202 4602		M MARCEL SOCQUE <i>4 ans de résidence 587 LAL F1222 (20-1-85)</i> 1551 PROMENADE RIVERSIDE #1206 OTTAWA K1G 4B5 MME MARCEL SOCQUE (CLAUDETTE OUBE) 1551 PROMENADE RIVERSIDE #1206 OTTAWA K1G 4B5					1 2							
1001	43497800	3428 AV MARCIL					123							
2002		10 176 163		2500	9000	2,25000								
3001							2A	1 281	20400	49900	70300	T R I		
4215 4615 4214		M RENE POIRIER, SURINTENDANT 3428 AV MARCIL H9A 2Z3 MME ODETTE POIRIER					1F 3F							
1001	43497900	3426 AVE MARCIL					123							
2002		10 176 162		2500	9000	2,25000								
3001							2A	1 281	20400	102900	123300	T R I		
4211 4611		MME HENRI GOURDEAU (LOUISE METHOT) 3426 AV MARCIL H9A 2Z3					5F							
1001	43498000	3418 AVE MARCIL					123							
2002		10 176 161		2500	9000	2,25000								
2004		10 176 160		2500	9000	2,25000								
2999						4,50000								
3001							2A	1 281	40900	46600	87500	T R I		
4201 4601		MME DANIELLE QUINET 3418 AV MARCIL H9A 2Z3					3F							
7001 7002		SHERBROOKE OUEST 2338 AVE MARCIL VOIR 5610 SHERBROOKE OUEST												
1001	43498100	2322-20 AVE MARCIL					109A							

CODE	COMPTÉ	EMPLACEMENT - NOM, PROFESSION, RESIDENCE					CATEGORIE BÂTIMENT	SCOLAIRE		VALEUR EN DOLLARS			MUNICIPAL	REMARQUES		
		DIV. CAD.	CADASTRE	SUBDIVISION	FRONT	PROFONDEUR		SUPERFICIE	TEAR	P. C.	TERRAIN	BÂTISSE			TOTAL	
2002	43498100	10 176	77		2500	9000	2,25000									
3001								2B	1	2B1	14400	46000	60400	T R I		
4204		MR FRANK POVILAITIS, WARDMAN 2322 MARCIL AVE H4A 2Z1														
4604					5457											
1001	43498200	2318-16 AVE MARCIL														
2002		10 176	76		2500	9000	2,25000									
3001								2B	1	2B1	14400	55100	69500	T R I		
4201		MME GINETTE BELISLE 685 46E AVENUE LACHINE H8T 2N5														
4601																
7001		RUELLE														
1001	43498300	2308-06 AVE MARCIL														
2002		10 176	74		2500	9000	2,25000									
3001								2B	1	2B1	14400	50400	64800	T R I		
4204		M GIOVANNI ONESI, OUVRIER 2306 AVE MARCIL H4A 2Z1														
4604																
1001	43498400	2302-2300 AVE MARCIL														
2002		10 176	73		2500	9000	2,25000									
3001								2B	1	2B1	14400	46900	61300	T R I		
4211		M GUISEPPE MONTESANO, MECHANIC 2300 MARCIL H4A 2Z1														
4611																
1001	43498500	2296-94 AVE MARCIL														
2002		10 176	72		2500	9000	2,25000									
3001								2B	1	2B1	14400	49000	63400	T R I		
4201		MR RONALD GREELEY 2267 MELROSE AV H4A 2R7														
4601																
1001	43498600	2290-86 AVE MARCIL														
2002		10 176	71		2500	9000	2,25000									
3001								2C	2	2B1	14400	54900	69300	T R I		

CODE	COMPTE	EMPLACEMENT - NOM, PROFESSION, RÉSIDENCE						CATEGORIE BÂTIMENT	SCOLAIRE		VALEUR EN DOLLARS			MUNICIPAL	REMARQUES	
		DIV. CAD.	CADASTRE	SUBDIVISION	FRONT	PROFONDEUR	SUPERFICIE		TERR.	P. C.	TERRAIN	BÂTISSE	TOTAL			
4201 4602	43498600	MR DALE GOULD 2286 AV MARCIL H4A 2Z1						1A								
4202 4602		MRS JOSEPHINE BARROTT GOULD 2286 AV MARCIL H4A 2Z1						2A								
1001	43498700	2264-80 AVE MARCIL						1091								
2002		10 176	70-2		2290	9000						2,05200				
2004		10 176	70-1		220	9000						19500				
2999												2,24700				
3001								2C	1	2B1	14400	55400	69800	T R 1		
4201 4601		M CARLO DRUNNER 1053 BELLEVUE MONT ST HILAIRE Sol 120 P.1222#4443JOC2925						1F								
1001	43498800	2278-74 MARCIL						1091								
2002	A-133897	10 176	69-1		511	9000						53500				
2004	8-1-8	10 176	68-P2		730	9000						65260				
2006		10 176	69-2		1900	9000						1,71400				
2999												2,90160				
3001								2C	1	2B1	16800	64800	83600	T R 1		
4202 4602		MR GUY CHERTOS, STUDENT 7496 WARELL RD COTE ST LUC H4W 1L7						1A								
4203 4603		MR EDWARD HOWARD, STUDENT 7509 EARLE RD COYE ST LUC H4W 1N8						1A								
1001	43498900	2268-66 AVE MARCIL						1091								
2002		10 176	68-P2		810	9000						72760				
2004		10 176	68-1		9800	9000						87300				
2006		10 176	67-2		1160	9000						1,03900				
2999												2,63960				
3001								2B	1	2B1	16900	44900	61300	T R 1		
4201 4601		MRS EGBERT BARNES (ANJA RICHTER) 2268 MARCIL AV H4A 2Z1						2A								
1001	43499000	2264-62 AVE MARCIL						1091								
2002		10 176	66-2		790	9000						70200				
2004		10 176	67-1		1360	9000						1,21000				
2999												1,91200				
3001								2B	1	2B1	12200	40800	53000	T R 1		

43498800

IF 12

4201 - M. Charles Nault

4601 - 2274 av. Massif H4A 2Z 1

2F 12

4202 - Genevieve Françoise Nault

CENT	SFR	
5385	158-1-85	

CODE	COMPTE	EMPLACEMENT - NOM, PROFESSION, RESIDENCE							C	C	C	C	C	C	C	C	C	C	C	C	REMARQUES
		DIV. CAD.	CADASTRE	SUBDIVISION	FRONT	PROFONDEUR	SUPERFICIE	C													
4201 4601 4202 4602 4203 4603	43499000	MR MICHAEL KATZEMBA 4279 HAMPTON AV H9A 2L1 MISS MARILYN B ROSELL 4279 HAMPTON AV H4A 2L1 MR DOUGLAS ROSELL 4279 HAMPTON AV H4A 2L1																			
1001	43499100	2258-56 AVE MARCIL																			
2002 2004 2999		10 176 66-1 1730 9000 1,54800 10 176 65-2 310 9000 35100 1,89900																			
3001																					
4205 4605 4206 4606		MR JOHN A ROBERTSON 2258 AV MARCIL H4A 2Z1 MISS ISABEL M ROBERTSON 2258 AV MARCIL H4A 2Z1																			
1001	43499200	2254-52 AV MARCIL																			
2002 3001		10 176 65-1 2110 9000 1,89900																			
4201 4601		Mlle MARIE HOUE 3767 THE BOULEVARD WESTMOUNT H3Y 1T3																			
1001	43499300	2248-46 AVE MARCIL																			
2002 3001		10 176 64 2500 9000 2,25000																			
4204 4604		M WILFRID NUSSGROG, CARPENTER 21 LEGUERRIERE C P 558 STE THERESE DE BLAINVILLE J7E 4J8																			
1001	43499400	2240-38 AVE MARCIL																			
2002 2004 2999		10 176 P62 616 9000 55400 10 176 63 2500 9000 2,25000 2,80400																			
3001																					
4202 4602		MME BERTEL L DE BELLE FEUILLE (YVETTE GAGNE) 5246 CLANRARAUD H3X 2S4																			
1001	43499500	2234-32 AV MARCIL																			

CODE	COMPTE	EMPLACEMENT - NOM, PROFESSION, RÉSIDENCE					CATEGORIE BÂTIMENT	SCOLAIRE		VALEUR EN DOLLARS			MUNICIPAL *	REMARQUES		
		DIV. CAD.	CADASTRE	SUBDIVISION	FRONT	PROFONDEUR		SUPERFICIE	YERR.	P.C.	TERRAIN	BÂTISSE			TOTAL	
2002 2004 2999	43499500	10 176	P62		1884	9000	1,69600									
		10 176	P61		1233	9000	1,11000									
							2,80600									
3001								28	1	281	18000	61500	79500	T R I		
4203 4603		M. CARMELO AIELLO, JOURNALIER 2232 MARCIL H4A 2Z1														
1001	43499600	2225-26 AVE MARCIL														
2002 2004 2999		10 176	P61		1267	9000	1,14000									
		10 176	P60		1884	9000	1,69600									
							2,83600									
3001								28	1	281	18200	62700	80900	T R I		
4204 4604		MME GORDON BELLEAU (MARCELLE GAGNE-MORRIS) 4951 EARNSCLIFFE H3X 2P4					VS									
1001	43499800	2222-20 AVE MARCIL														
2002 2004 2999		10 178	P60		616	9000	55400									
		10 178	59		2500	9000	2,25000									
							2,80400									
3001								28	1	281	18000	63300	81300	T R I		
4204 4604		MME ANDRE FAULKNER (JACQUELINE GAGNE) 2220 AV MARCIL H4A 2Z1					VS									
1001	43499900	2212-10 AVE MARCIL														
2002		10 176	58		3500	9000	2,25000									
3001								28	1	281	14400	43100	57500	T R I		
4207 4607		M ENNIO SANTINI, EMP CH DE FER 2210 AV MARCIL H4A 2Z1					VS									
4210 4610		MME ENNIO SANTINI (LINA SCHIARI) 2210 AV MARCIL H4A 2Z1					VS									
1001	43500000	2208-06 AVE MARCIL														
2002		10 176	57		2500	9000	2,25000									
3001								28	1	281	14400	43100	57500	T R I		
4201 4601		MR ARTHUR REILLY, TRUCK DRIVER 2206 MARCIL H4A 2Z1					VS									

43499600

3FE1

4201 Mlle. Libens Bault

4601 2317, Beaconsfield av. HHA 26.9

1FE1

4202 M. Simon Gossard

DEPT.	EFF.
11/2/85	3/2/84

CODE	COMPTE	EMPLACEMENT - NOM, PROFESSION, RÉSIDENCE						CATEGORIE BÂTIMENT	SCOLAIRE		VALEUR EN DOLLARS			MUNICIPAL	REMARQUES	
		DIV. CAD.	CADASTRE	SUBDIVISION	FRONT	PROFONDEUR	SUPERFICIE		TERR.	P. C.	TERRAIN	BÂTISSE	TOTAL			
4202 4602	43500000	MME ARTHUR REILLY (AMÉLIA MORAN) 2206 MARCIL H4A 221						2F								
1001	43500100	2202-2200 AV MARCIL														
2002	A 155351 5-10-85	10 176	56		2500	9000	2,25000									
3001		VERS0						2B	1 2B1	14400	59700	74100	Y R 1			
4201 4601 4202		MR AVIE SHATTAH 5470 VEZINA H3X 1A9 MRS NANA ZERAHIA-SHATTAH						1A 2A								
1001	43500200	2190-80 AVE MARCIL														
2002		10 176	54		2500	9000	2,25000									
2004		10 176	55		2500	9000	2,25000									
2999							4,50000									
3001								28	1 2B1	28900	42000	70900	Y R 1			
4201 4601		MME HELENE VERRIER 2190 AV MARCIL H4A 221						3F								
1001	43500300	2184-82 AVE MARCIL														
2002		10 176	53		2500	9000	2,25000									
3001								28	1 2B1	14400	40800	55200	Y R 1			
4204 4604		MRS DANIEL H MC AULEY (RUTH GILLIECE) 2184 AVE MARCIL H4A 221						5A								
1001	43500400	2180-78 AVE MARCIL														
2002		10 176	52		2500	9000	2,25000									
3001								28	1 2B1	14400	40800	55200	Y R 1			
4201 4601		MR MIKE GULYCZ 2178 AV MARCIL H4A 221						1A								
1001	43500500	2174-64 AV MARCIL														
2002		10 176	51		2500	9000	2,25000									
2306		10 176	P50		1250	9000	1,12500									
2999							3,37500									
3001								20	1 2B1	21700	44800	66500	Y R 1			

43500100

1812

4201 m Peter Lantos

4601 1105 Jules Patenaud #K-20 St. Laurent

44N1X6

DEPT	REF	
311286	04/008	570

CODE	COMPTE	EMPLACEMENT - NOM, PROFESSION, RÉSIDENCE						CATEGORIE BÂTIMENT	VALEUR EN DOLLARS				MUNICIPAL	REMARQUES	
		DIV CAD	CADASTRE	SUBDIVISION	FRONT	PROFONDEUR	SUPERFICIE		TERR. P. C.	TERRAIN	BÂTISSE	TOTAL			
4201 4601	43500500	MR ALBERT KUDSI ZADEH CP 1133 SUCC H MONTREAL			H36	2N1									
1001	43500950	2162-52 MARCIL AV						1091							
2001		10 176 49			2500	9000					2,25000				
2002		10 176 P50			1250	9000					1,12500				
2999											3,37500				
3001								20	1 281	21600	94900	66500	T R I		
4201 4601 4202		MR PAUL DIACONESCO 2190 MARCIL H4A 221 MME HELENE VERRIER													
1001	43500600	2150-46 AV MARCIL						1091							
2002		10 176 48			2500	9000					2,25000				
3001								20	1 281	14400	93600	58000	T R I		
4213 4613		MR CLIFFORD NOBLE, INSPECTOR 2146 AV MARCIL H4A 221													
1001	43500700	2144-40 AVE MARCIL						1091							
2002		10 176 47			2500	9000					2,25000				
3001								20	1 281	14400	52300	66700	T R I		
4204 4604		MR GHISLAIN GAUTHIER, HORLOGER 2140 AVE MARCIL H4A 221													
1001	43500800	2130 AV MARCIL						1091							
2002		10 176 P46			2500	9000					2,22600				
2002					2070	IRR									
2004		10 176 P45			2075	7800					1,16400				
2004					000	IRR									
2999											3,39000				
3001								20	1 281	21800	103200	125000	T R I		
4214 4614		MR LUCIANO CANCI, PLOMBIER 2130 AV MARCIL #2 H4A 221													
7001		BL DE MAISONNEUVE 0													
7002		VOIES DU C P R													
7003		DEBUT DE OXFORD AV													
7004		ST JACQUES													
7005		RUELLE													
7006		UPPER LACHINE ROAD													

CODE	COMPTE	EMPLACEMENT - NOM, PROFESSION, RESIDENCE					CATEGORIE BÂTIMENT	SCOLAIRE		VALEUR EN DOLLARS			MUNICIPAL	REMARQUES	
		DIV CAD.	CADASTRE	SUBDIVISION	FRONT	PROFONDEUR		SUPERFICIE	TERR.	F. C.	TERRAIN	BÂTISSÉ			TOTAL
7006 7007 7008	43500800	999 OXFORD AV VOIR SUIVANT 5578 UPPER LACHINE RD VOIES DU C P R BL DE MAISONNEUVE O													
1001	43500875	2055 OXFORD													
2002 2002 2004 2004 2999		10 176	PS31		13688	17525					26,85300				
					16940	17889									
		10 176	532		19035	17550					32,07300				
					19862	21300									
						58,92600									
3001							18		291	236800	944600	1181400	E17	204-13	
4201 4601		LA COMMISSION DES ÉCOLES CATHOLIQUES DE MONTRÉAL 3737 SHERBROOKE E H1X 3B3					9F	1							
6001		CENTRE ADMINISTRATIF DE LA C E C M POUR LA RÉGION OUEST													
1001	43500900	2121-27 OXFORD AV													
2002 2002 2004 2006 2008 2010 2012 2012 2999		10 176	P81-1		1170	ERR					2,02000				
					2500	9000									
		10 176	82		2500	9000					2,25000				
		10 176	83		2500	9000					2,25000				
		10 176	84		2500	9000					2,25000				
		10 176	85		2500	9000					2,25000				
		10 176	P81-2		000	5930					60200				
					2175	5535									
						11,62200									
3001							4C		1 281	73200	80500	153700	T C 1		
4201 4601		MR HECTOR HUN, HOMME D AFFAIRES 2195 AVE REGENT H4A 2R2					1A	1							
4202 4602		MR CHEN TSIU HUN, HOMME D AFFAIRES 2249 REGENT H4A 2R1					1A	1							
1001	43501200	2149-51 OXFORD AVE													
2002		10 176	86-2		1900	9000					1,71000				
3001							2B		1 281	11800	62600	73600	T R 1		
4202 4602		M JEAN PIERRE GILLET, DESSINATEUR 2144 OLD ORCHARD H9A 3A8					3F	1							
1001	43501300	2153-55 OXFORD AVE													
2002 2004		10 176	86-1		600	9000					54000				
		10 176	87-2		1200	9000					1,15200				
		MICROFICHE 54 J-06													

4350/200

1FE1

1120

4301 M. Rue Vassanquet
4601 4118 Northcliffe av. HFA 313

GRV.	REV.
9/11/47	3/11/47

AB20

1-136 2-1 1-30 4000 12100
1-136 2-1 1-30 4000 12100

1-136 2-1 1-30 4000 12100
1-136 2-1 1-30 4000 12100

1-136	2-1	1-30	4000	12100
1-136	2-1	1-30	4000	12100
1-136	2-1	1-30	4000	12100
1-136	2-1	1-30	4000	12100
1-136	2-1	1-30	4000	12100
1-136	2-1	1-30	4000	12100
1-136	2-1	1-30	4000	12100
1-136	2-1	1-30	4000	12100
1-136	2-1	1-30	4000	12100
1-136	2-1	1-30	4000	12100

1-136 2-1 1-30 4000 12100
1-136 2-1 1-30 4000 12100

1-136 2-1 1-30 4000 12100
1-136 2-1 1-30 4000 12100

1-136	2-1	1-30	4000	12100
1-136	2-1	1-30	4000	12100
1-136	2-1	1-30	4000	12100
1-136	2-1	1-30	4000	12100
1-136	2-1	1-30	4000	12100

1-136 2-1 1-30 4000 12100
1-136 2-1 1-30 4000 12100

CODE	COMPTÉ	EMPLACEMENT - NOM, PROFESSION, RÉSIDENCE						C	C	C	C	C	C	C	C	C	C	C	C	REMARQUES
		DIV CAD	CADASTRE	SUBDIVISION	FRONT	PROFONDEUR	SUPERFICIE													
2999	43501300						1,69200													
3001																				
4201		M	ROGER CLOUYER, COMPTABLE																	
4601			2158 OXFORD H4A 2X7																	
1001	43501400		2157-59 OXFORD AVE																	
2002			10 176 87-1		1250	9000	1,09800													
2004			10 176 88-2		692	9000	58500													
2999							1,68300													
3001																				
4201		M	MELLE CLAIRE BRISSON																	
4601			4530 MELROSE AV H4A 259																	
1001	43501500		2161-63 OXFORD AV																	
2002			10 176 88-1		1850	9000	1,66500													
3001																				
4213		M	MR TONY YIP, EPICIER																	
4613			2324 WILSON H4A 2T3																	
4214		M	MRS TONY YIP (FONG YEE GIN)																	
4614			2324 WILSON H4A 2T3																	
1001	43501600		2167-69 OXFORD AVE																	
2002			10 176 89		2500	9000	2,25000													
3001																				
4201		M	MARIO PICCOLO																	
4601			9430 D IBERVILLE H1Z 2R6																	
4202		M	JOE MESTRONI																	
4602			260 NORTHCLIFFE ROSEMERE J7A 3A8																	
1001	43501700		2171-73 OXFORD AVE																	
2002			10 176 90		2500	9000	2,25000													
3001																				
4201		M	MR MICHAEL KATZEMBA																	
4601			4279 HAMPTON H4A 2L1																	
4202		M	MISS MARILYN ROWELL																	
4602			4279 HAMPTON H4A 2L1																	

4350.1600

3A I 2

4201 Miss Brenda Copeman

4401 260 West Kellogg, Rosemere STA. 3A 2

CERT.	EXP.
20/4/85	20/2/85

CODE	COMPTÉ	EMPLACEMENT - NOM, PROFESSION, RÉSIDENCE						CATEGORIE D'IMMEUBLE	SCOLAIRE		VALEUR EN DOLLARS			MUNICIPAL *	REMARQUES
		DIV. CAD.	CADASTRE	SUBDIVISION	FRONT	PROFONDEUR	SUPERFICIE		TERR. P. C.	TERRAIN	BÂTISSE	TOTAL			
1001	43501600	2177-79 OXFORD AVE						1091							
2002		10 176	91		2500	9000	2,25000								
3001								28	1 281	14500	39700	54200	Y R I		
4207		MRS JOSEPH SCHNEIDHOFER (THERESA STARK) 2177 OXFORD AV H4A 2X7						9A							
4607															
1001	43501900	2183-85 OXFORD AV						1095							
2002		10 176	92		2500	9000	2,25000								
3001								28	1 281	14500	37400	51900	Y R I		
4201		M JEAN CLAUDE LECLERC 2154 ADDINGTON H4A 3G5						1F							
4601															
1001	43502000	2187-89 OXFORD AVE						1091							
2002		10 176	93		2500	9000	2,25000								
3001								28	1 281	14500	38700	53200	Y R I		
4201		MISS JANET STERN 2187 OXFORD AV H4A 2X7						5A							
4601															
1001	43502100	2195-97 OXFORD AVE						1091							
2002		10 176	94		2500	9000	2,25000								
3001								28	1 281	14500	39700	54200	Y R I		
4213		MRS ROBERT OZORES (JESSE JUNE RABBITT) 2195 OXFORD AVE H4A 2X7						5A							
4613															
1001	43502200	2201-03 OXFORD AVE						1091							
2002		10 176	95		2500	9000	2,25000								
3001								28	1 281	14500	37400	51900	Y R I		
4201		MR RALPH AMATO 2203 OXFORD AVE H4A 2X7						1A							
4601															
4202		M ERIC DUROCHER 2297 BELGRAVE AV H4A 2L9						1F							
4602															
1001	43502300	2207-09 OXFORD AV						1091							

43502000

IAE1

4201 Mr Peter Benison

4401 2297 Ruffels av. H4A 2R7

CERT.	EXP.	
1/1/85	1/2/87	

AEHO

CODE	COMPTE	EMPLACEMENT - NOM, PROFESSION, RÉSIDENCE						CATEGORIE BÂTIMENT	SCOLAIRE		VALEUR EN DOLLARS			MUNICIPAL	REMARQUES	
		DIV CAD	CADASTRE	SUBDIVISION	FRONT	PROFONDEUR	SUPERFICIE		TERR.	P. C.	TERRAIN	BÂTISSE	TOTAL			
2002	43502300	10 176	96		2500	9000	2,25000									
3001								28	1	281	14500	37400	51900	T R I		
4201		M RICHARD W KERRIGAN						1F								
4601		2207 OXFORD H4A 2X7														
4202		MME LINDA WALLER						3F								
4602		2207 OXFORD H4A 2X7														
1001	43502400	2215-17 OXFORD AVE														
2002		10 176	97		2500	9000	2,25000									
3001								28	1	281	14500	42000	56500	T R I		
4201		M GERARD FRISCHETEYAU						1F								
4601		2217 OXFORD H4A 2X7														
1001	43502500	2219-21 OXFORD AVE														
2002		10 176	98		2500	9000	2,25000									
3001								28	1	281	14500	50400	64900	T R I		
4205		MR LEVI A DIXON, CONCIERGE						1A								
4605		2219 OXFORD H4A 2X7														
4206		MRS LEVI A DIXON (MABEL W THOMPSON)						5A								
4606		2219 OXFORD H4A 2X7														
1001	43502600	2225-27 OXFORD AVE														
2002		10 176	99		2500	9000	2,25000									
3001								28	1	281	14500	48500	63000	T R I		
4201		M RAYMOND PIERRE, MECANICIEN						1F								
4601		2225 OXFORD AV H4A 2X7														
4202		MME RAYMOND PIERRE (LAUREL GEORGE)						2F								
4602		2225 OXFORD AV H4A 2X7														
1001	43502700	2231-33 OXFORD AVE														
2002		10 176	100		2500	9000	2,25000									
3001								28	1	281	14500	37400	51900	T R I		
4201		MME MONIQUE ETHIER 50%, TRADUCTRICE						1F								
4601		2233 OXFORD AVE H4A 2X7														
4202		M ALFRED ETHIER 50%						1F								
4602		1780 CENTRE H3K 1H7														

CODE	COMPTE	EMPLACEMENT - NOM, PROFESSION, RESIDENCE						CATEGORIE PAYEMENT	SCOLAIRE		VALEUR EN DOLLARS			MUNICIPAL	REMARQUES
		QUÉ. CAD.	CADASTRIEL	SUBDIVISION	FRONT	PROFONDEUR	SUPERFICIE		TERR.	P. C.	TERRAIN	BÂTISSE	TOTAL		
4203 4603	43502700	MME ISABELLE ETHIER 25%						2F							
		1760 CENTRE H3K 1H7													
1001	43502800	2237-39 OXFORD AVE						2098							
2002		10 176 101			2500	9000	2,25000								
3001								20	1	2B1	14500	37800	52300	T R 1	
4204 4604		MISS DONNA JEAN LOU						3A							
4205 4605		5788 MAVERLY H2K 2C3 2239 Oxford H4A 2X7 R1222 (5044) 11285 dg						1F							
		M THOMAS G LIVINGSTON													
		2239 OXFORD AV H4A 2X7													
1001	43502900	2241-43 OXFORD AVE						2098							
2002		10 176 102			2500	9000	2,25000								
3001								20	1	2B1	14500	40000	54500	T R 1	
4202 4602		MME JACQUES DECARY (MARGUERITE COTE)						5F							
		2243 OXFORD AV H4A 2X7													
1001	43503000	2247-49 OXFORD AVE						2098							
2002		10 176 103			2500	9000	2,25000								
3001								20	1	2B1	14500	40000	54500	T R 1	
4204 4604		M SASTO ONEST, OPERATEUR						1F							
		2247 OXFORD AVE H4A 2X7													
1001	43503100	2253-55 OXFORD AVE						2098							
2002		10 176 104			2500	9000	2,25000								
3001								20	1	2B1	14500	53200	67700	T R 1	
4201 4601		MR KENNETH D SILVA						1A							
		2253 OXFORD H4A 2X7													
1001	43503200	2259-61 OXFORD AVE						2098							
2002		10 176 105			2500	9000	2,25000								
3001								20	1	2B1	14500	41900	56400	T R 1	

43503000

8F21

4201 Mme Nilda Fiori - Onair
4601 2247 Offend. Cr. HVA 287

CERT.	EXP.
07385	11-2-85

CODE	COMPTE	EMPLACEMENT - NOM, PROFESSION, RÉSIDENCE					CATEGORIE BÂTIMENT	SCOLAIRE		VALEUR EN DOLLARS			MUNICIPAL *	REMARQUES
		DIV. CAD.	CADASTRE	SUBDIVISION	FRONT	PROFONDEUR		SUPERFICIE	TERR. P.C.	TERRAIN	BÂTISSE	TOTAL		
4203 4603	43503200	MR DONALD J DERICK 2259 AV OXFORD H4A 2X7												
		<i>Correspondance anglaise F.F. 4/9/85</i>												
1001	43503300	2265-67 OXFORD AV					1091							
2002	A-140107	10 176 106			2500	9000	2,25000							
3001	254-85							28	1 281	14500	66800	81300	T R 1	
4201 4601		MRS ELEFTERIOS CONSTANTAKIS (CATHERINE PSAROS) 4527 1ERE RUE CHOMEDEY LAVAL H7R 2S5						2A	2					
4202 4602		MRS GEORGE KONSTANTAKIS (THEODORA ASSIMAKOPOULOS) 4525 1ERE RUE CHOMEDEY LAVAL H7R 2S5						2A	2					
1001	43503400	2271-73 OXFORD AVE					1091							
2002		10 176 107			2500	9000	2,25000							
3001								28	1 281	14500	66800	81300	T R 1	
4201 4601		MME THI NGOC HAO NGUYEN 2273 OXFORD H4A 2X7												
1001	43503500	2277-79 OXFORD AVE					1091							
2002		10 176 108			2500	9000	2,25000							
3001								28	1 281	14500	66800	81300	T R 1	
4211 4611		M SALVATORE-DONATO IACOLINO 2279 OXFORD AV H4A 2X7						1F	1					
4212 4612		MME SALVATORE-DONATO IACOLINO (ELODIA YAUROZZA) 2279 OXFORD AV H4A 2X7						1F	1					
1001	43503600	2285-87 OXFORD AV					1091							
2002		10 176 109			2500	9000	2,25000							
3001								28	1 281	14500	46200	60700	T R 1	
4202 4602		MME NICOLE GAGNE 2287 OXFORD H4A 2X7						2F	1					
1001	43503700	2291-93 OXFORD AVE					1091							
2002	A-139120	10 176 110			2500	9000	2,25000							
3001	12-4-85							28	1 281	14500	44300	58800	T R 1	
		MICROFICHE 54 0-06												

43503200

IAJI

4201 Mrs. Allen Buckles
4601 2265 Dufford Av. HVA 217

BAJI

4202 Mrs. Beverly Buckles

GRTY EF
2065 25489

CODE	COMPTE	EMPLACEMENT - NOM, PROFESSION, RÉSIDENCE						CATEGORIE BÂTIMENT	SCOLAIRE			VALEUR EN DOLLARS			MUNICIPAL	REMARQUES		
		DIV. CAD.	CADASTRE	SUBDIVISION	FRONT	PROFONDEUR	SUPERFICIE		TERR.	P. C.	TERRAIN	BÂTISSE	TOTAL					
4201 4601 4202 4203 4204 4602 4603 4604	43503700	CHRISTIAN HETU 2291 AV OXFORD H4A 2X7 MME DONNA BOND-HETU MR MARVIN COOPER MRS DONNA FAIRCHILD-COOPER M. Prud'homme 2295 Oxford av. H4A 2X7 Mlle Helene Bouchard						1F 2F 1A 2A 1F 3F										
1001	43503800	2295-97 OXFORD AV						4091										
2002		10 176 111			2500	9000												
3001								28	1	281	14500	46700	61400	T R I				
4201 4601		MR PETER BENISON 2297 OXFORD AV H4A 2X7						1A										
1001	43503900	2303-05 OXFORD AVE						4091										
2002		10 176 112			2500	9000												
3001								28	1	281	14500	44300	58800	T R I				
4201 4601		MR KIM LAURIE, DESSINATEUR 2305 OXFORD AVE H4A 2X7 2138 Prud'homme H4A 3H2 F1222 (27-9-84) B 4082.						1A										
1001	43504000	2307-09 OXFORD AVE						4091										
2002		10 176 113			2500	9000												
3001								28	1	281	14500	44300	58800	T R I				
4202 4602 4203 4603 6400 7001 7002 7003 7004		MR NEVILLE GRANT 2309 OXFORD AV H4A 2X7 MRS NEVILLE GRANT (EUNICE JOSEPH) 2309 OXFORD AV H4A 2X7 Correspondance anglaise FF 4/1/85 J LANE 2325 OXFORD AVE VOIR 5626 SHERBROOKE OUEST SHERBROOKE OUEST 3405 OXFORD AVE VOIR 5631 SHERBROOKE OUEST						1A 2A										
1001	43504100	3421-23 OXFORD AVE						4121										
2002		10 176 192			3000	9000												
3001								28	1	281	24600	83100	107700	T R I				
4204 4604		MR JACK FRIEDMAN, JEWELER 4578 OLD ORCHARD H4A 3B7						1A										
1001	43504200	3427 OXFORD AVE						4121										

CODE	COMPTE	EMPLACEMENT - NOM, PROFESSION, RESIDENCE						CATEGORIE BÂTIMENT	SCOLAIRE		VALEUR EN DOLLARS			MUNICIPAL	REMARQUES	
		DIV CAD	CADASTRE	SUBDIVISION	FRONT	PROFONDEUR	SUPERFICIE		TERR	P. C.	TERRAIN	BÂTISSSE	TOTAL			
2002	43504200	10 176	193		2500	9000	2,25000									
3001								2A	1	281	20400	57400	74800	T R I		
4201		M RICHARD MARQUIS														
4601		3427 OXFORD H4A 2X9														
1001	43504300	3433 OXFORD AVE														
2002		10 176	194		2500	9000	2,25000									
3001								2A	1	281	20400	53000	73400	T R I		
4201		M RAYMOND TEMPIER														
4601		3433 AV OXFORD H4A 2X9														
4202		MME ANN CARSON-TEMPIER														
4602		3433 AV OXFORD H4A 2X9														
1001	43504400	3439 OXFORD AVE														
2002		10 176	195		2500	9000	2,25000									
3001								2A	1	281	20400	37200	57600	T R I	le R85 RA-2474 1985-11-85	
4202		MR SIMON DAVIES, PROFESSEUR														
4602		3439 OXFORD H4A 2X9														
4203		MRS SIMON DAVIES (CARMEN JENSEN)														
4603		3439 OXFORD H4A 2X9														
1001	43504500	3443-45 OXFORD AV														
2002		10 176	196		2500	9000	2,25000									
3001								2B	1	281	20400	81700	102100	T R I		
4201		MR WAI YONG YU, COOK														
4601		3445 OXFORD AVE H4A 2X9 4064 Kensington av H4B 2X8														
4202		MRS WAI YONG YU (HANG YEETAM)														
4602		3445 OXFORD AVE H4A 2X9 4064 Kensington av H4B 2X8 F1202 40234 y 29-10-84														
1001	43504600	3451 OXFORD AVE														
2002		10 176	197		2500	9000	2,25000									
3001								2A	1	281	20400	50200	70600	T R I		
4213		MR FREDERICK W WEISENBERGER, EXECUTIVE														
4613		3451 OXFORD AV H4A 2X9														
1001	43504700	3457 OXFORD AVE														
		MICROFICHE 54 8-07														

CODE	COMPTE	EMPLACEMENT - NOM, PROFESSION, RÉSIDENCE					CATEGORIE BÂTIMENT	SCOLAIRE		VALEUR EN DOLLARS			MUNICIPAL	REMARQUES		
		DIV. CAD.	CADASTRE	SUBDIVISION	FRONT	PROFONDEUR		SUPERFICIE	TERR.	P. C.	TERRAIN	BÂTISSE			TOTAL	
2002	43504700	10 176	198		2500	9000	2,25000									
3001								2A	1	281	20400	53000	73400	T R 1		
4201		M ROBERT STOUTJESDYK														
4601		3457 OXFORD AV H4A 2X9														
1001	43504800	3463 OXFORD AVE														
2002		10 176	199		2500	9000	2,25000									
3001								2A	1	281	20400	53300	73700	T R 1		
4201		MME LISE BACHAND-GAGNON														
4601		3463 AV OXFORD H4A 2X9														
1001	43504900	3469-71 OXFORD AVE														
2002		10 176	200		2500	9000	2,25000									
3001								2B	1	281	20400	68500	88900	T R 1		
4215		MR PANAGIS PETER TSIKLIS, ELECTRICIAN														
4615		3469 OXFORD AV H4A 2X9														
1001	43505000	3479 OXFORD AVE														
2002		10 176	201		2500	9000	2,25000									
2004		10 176	202		2500	9000	2,25000									
2999							4,50000									
3001								2A	1	281	35900	83800	119700	T R 1		
4201		M EMILE OLLIVIER														
4601		3479 OXFORD H4A 2X9														
1001	43505100	3489 OXFORD AVE														
2002		10 176	204		2500	9000	2,25000									
2004		10 176	203		2500	9000	2,25000									
2999							4,50000									
3001								2A	1	281	35900	44100	80000	T R 1		
4204		MRS M JACKMAN (FLORENCE E. BETH)														
4604		3489 OXFORD AV H4A 2X9														
1001	43505200	3497 OXFORD AVE														

VERS

43504900

ANNULÉ

CFN1

4201 Compagnie de Fiducie Assurances

4601 618 St. Jacques H3C 1E3

CERT.	EFF.
26/11/85	26/11/85

43504900

COMPAGNIE DE FIDUCIE ASSURANCES

618 ST. JACQUES

CFN2

4201 1848-4139 Quebec Ave

4601 50 avenue Relais, Outremont

1848-4139

H3V 3Z3

CERT.	EFF.
24/12/85	10/11/85

CODE	COMPTE	EMPLACEMENT - NOM, PROFESSION, RÉSIDENCE					CATEGORIE BÂTIMENT	SCOLAIRE		VALEUR EN DOLLARS			MUNICIPAL	REMARQUES		
		DIV. CAD.	CADASTRE	SUBDIVISION	FRONT	PROFONDEUR		SUPERFICIE	TERR.	TERR. P.C.	TERRAIN	BÂTISSE			TOTAL	
2002	43505200	10 176	205		2500	9000	2,25000									
3001																
4201		MRS HERBERT HAJEK (ANNA RULLER)					5A	1								
4601		3497 OXFORD AV H4A 2X9														
1001	43505300	3503 OXFORD AVE														
2002	A-146178 1-5-85	10 176	P207		150	9000	13500									
2004		10 176	206		2500	9000	2,25000									
2999							2,38500									
3001																
4211		M PHILIPPE ROUYERE, PROFESSEUR 2/3					1F	1								
4611		3503 OXFORD AV H4A 2X9														
4812		Mlle FRANCINE RICHER 1/3					3F	1								
1001	43505400	3509 OXFORD AVE														
2002		10 176	P207		2900	9000	2,18000									
3001																
4201		MR MICHAEL SWANSTON					2A	1								
4601		3509 OXFORD AV H4A 2X9														
4202		MRS MICHAEL SWANSTON (BARBARA L. YOUNG)					2A	1								
4602		3509 OXFORD AV H4A 2X9														
7001		LANE														
1001	43505500	3517 OXFORD AVE														
2002		10 176	212-5		2500	2250	56250									
2004		10 176	211-5		2500	2250	56250									
2006		10 176	210-5		2500	2250	56250									
2008		10 176	209-5		2500	2250	56250									
2999							2,24900									
3001																
4201		YVES BUSSIERE					1F	1								
4601		3517 OXFORD H4A 2X9														
1001	43505600	3523 OXFORD AVE														
2002		10 176	212-4		2500	2250	56250									
2004		10 176	211-4		2500	2250	56250									
2006		10 176	P211-3		560	2250	12350									
2008		10 176	P209-3		560	2250	12350									
2010		10 176	210-4		2500	2250	56250									

CERT.	EFF.
20685	15-85

CODE	COMPTE	EMPLACEMENT - NOM, PROFESSION, RÉSIDENCE					CATEGORIE BÂTIMENT	SCOLAIRE		VALEUR EN DOLLARS			MUNICIPAL	REMARQUES	
		DIV. CAD.	CADASTRE	SUBDIVISION	FRONT	PROFONDEUR		SUPERFICIE	TERR.	BÂT.	TERRAIN	BÂTISSSE			TOTAL
2012	43505600	10 176		209-4	2500	2250	56250								
2014		10 176		P212-3	560	2250	12350								
2016		10 176		P210-3	560	2250	12350								
2999							2,74400								
3001								2A	1	2B1	24800	70200	95000	T R I	
4204				MR GEORGE SKVOR, PRODUCTOR				2A	1						
4604				3923 OXFORD AV H9A 2X9											
1001	43505700			3533 OXFORD AVE				412							
2002		10 176		P211-3	560	2250	12380								
2004		10 176		210-2	2500	2250	56250								
2006		10 176		P212-3	560	2250	12380								
2008		10 176		P210-3	560	2250	12380								
2010		10 176		P209-3	560	2250	12380								
2012		10 176		211-2	2500	2250	56250								
2014		10 176		209-2	2500	2250	56250								
2016		10 176		212-2	2500	2250	56250								
2999							2,74440								
3001								2A	1	2B1	24800	78500	103300	T R I	
4201				MR ANGHEL PANDEV, INGENIEUR				2A	1						
4601				35330 OXFORD H9A 2N9											
4202				MRS ANGHEL PANDEV (RENATE SACHS)				2A	1						
4602				35330 OXFORD H9A 2N9											
1001	43505800			3535 OXFORD AV				412							
2002		10 176		211-1	2600	2250	58500								
2004		10 176		210-1	2600	2250	58500								
2006		10 176		209-1	2600	2250	58500								
2008		10 176		212-1	2600	2250	58500								
2999							2,34800								
3001								2A	1	2B1	21300	75600	96900	T R I	
4204				M JEAN R PHISEL, DIR ADJOINT				2A	1						
4604				3535 OXFORD AV H9A 2X9											
7001				CH DE LA COTE ST ANTOINE											
7002				3757 OXFORD AV VOIR 5619 CH DE LA COTE ST ANTOINE											
7003				RUELLE											
1001	43505900			3777 OXFORD AVE				412							
2002		10 176		P262	2500	7665	2,11900								
2002					IRR	8790									
3001								2A	1	2B1	19500	54000	73500	T R I	

CODE	COMPTE	EMPLACEMENT - NOM, PROFESSION, RÉSIDENCE						CATEGORIE BÂTIMENT	SCOLAIRE			VALEUR EN DOLLARS			MUNICIPAL *	REMARQUES
		DIV CAD.	CADASTRE	SUBDIVISION	FRONT	PROFONDEUR	SUPERFICIE		TEMR	P.	C	TERRAIN	BÂTISSE	TOTAL		
4201 4601	43505900	M		JEAN DESJARDINS 3777 OXFORD AV H9A 2Y3				1F								
1001	43506000			3783 OXFORD AV				1F2B								
2002			10 176	263		2500	9000									
3001								2A	1	2B1	20400	61200	81600	T	R	1
4211 4611				M R ISTVAN NADAY, ANALYST 3783 OXFORD H9A 2Y3				1A								
4212 4612				MRS ISTVAN NADAY (FLORA BERNATH) 3783 OXFORD H9A 2Y3				2A								
1001	43506100			3789 OXFORD AV				1F2B								
2002			10 176	264		2500	9000									
3001								2A	1	2B1	20400	77000	97400	T	R	1
4211 4611				M JOSE VELASCO 3789 OXFORD AV H9A 2Y3				1F								
1001	43506200			3795 OXFORD AVE				1F2B								
2002			10 176	265		2500	9000									
3001								2A	1	2B1	20400	53000	73400	T	R	1
4211 4611				MISS HEDWIG ANNA WINGERT 3795 OXFORD AV H9A 2Y3				7A								
1001	43506300			3801 OXFORD AVE				1F2B								
2002			10 176	266		2500	9000									
3001								2A	1	2B1	20400	47400	67800	T	R	1
4211 4611				MME NORMAN JAMES CURRIE (LISE BONIN) 3801 OXFORD AV H9A 2Y3				5F								
1001	43506400			3807 OXFORD AVE				1F2B								
2002			10 176	267		2500	9000									
3001								2A	1	2B1	20400	47400	67800	T	R	1

CODE	COMPTÉ	EMPLACEMENT - NOM, PROFESSION, RÉSIDENCE						CATEGORIE BÂTIMENT	SCOLAIRE			VALEUR EN DOLLARS			MUNICIPAL	REMARQUES
		DIV. CAD.	CADASTRE	SUBDIVISION	FRONT	PROFONDEUR	SUPERFICIE		TERR. P. C.	TERRAIN	BÂTISSE	TOTAL	*			
4204 4604	43506400	MRS NOSES G DUBNITSKY (BELLA FELDSTEIN)						BA								
		3807 OXFORD AVE H4A 2Y3														
1001	43506500	3815 OXFORD AVE						121								
2002	1-5-85	10 176 268			2500	9000	2,25000									
3001								2A	1	2B1	20400	50300	70700	T	R	1
4204 4604		MR IRVING BURMAN, GEN MGR						1A								
		3815 OXFORD AVE H4A 2Y3														
1001	43506600	3821 OXFORD AVE						121								
2002		10 176 269			2500	9000	2,25000									
3001								2A	1	2B1	20400	53900	74300	T	R	1
4201 4601		Mlle CLAIRE GIROUX						3F								
		3821 OXFORD AV H4A 2Y3														
1001	43506700	3827 OXFORD AVE						121								
2002		10 176 270			2500	9000	2,25000									
3001								2A	1	2B1	20400	66600	87000	T	R	1
4201 4601		M ETIENNE PANET-RAYMOND, AVOCAT						3F								
		3827 OXFORD AV H4A 2Y3														
1001	43506800	3833 OXFORD AVE						121								
2002		10 176 271			2500	9000	2,25000									
3001								2A	1	2B1	20400	63900	84300	T	R	1
4201 4601		MR JOHN HOBBS						1A								
		3833 OXFORD AV H4A 2Y3														
1001	43506900	3839 OXFORD AV						121								
2002		10 176 272			2500	9000	2,25000									
3001								2A	1	2B1	20400	54700	75100	T	R	1
4201 4601		M GARY MC INTYRE BOYD						1								
		3839 OXFORD AV H4A 2Y3														

43506500

1A11

4201 Mrs. Daniel But
4601 3815 Oxford Av. H4A 2J3

2A11

4202 Mrs. Michelle Base-But

CERT.	EXP.	
30675	1585	

CODE	COMPTÉ	EMPLACEMENT - NOM, PROFESSION, RÉSIDENCE						CATEGORIE BÂTIMENT	SCOLAIRE			VALEUR EN DOLLARS			MUNICIPAL	REMARQUES	
		NOY CAD	CADASTRIQUE	SUBDIVISION	FRONT	PROFONDEUR	SUPERFICIE		TEHR	P. C.	TERRAIN	BÂTISSE	TOTAL				
1001	43507000	3845 OXFORD AVE						1121									
2002		10 176		273	2500	9000	2,25000										
3001								2A	1	2B1	20400	65400	85800	T R I			
4202		MR JAMES ANDREW FINCH						1A									
4602		3845 OXFORD H4A 2Y3															
4203		MRS JAMES ANDREW FINCH (LOIS E GROVES)						2A									
1001	43507100	3851 OXFORD AV						1121									
2002		10 176		274	2500	9000	2,25000										
3001								2A	1	2B1	20400	66600	87000	T R I			
4204		MR WILLIAM T BOOTH, LECTURER						1A									
4604		3851 OXFORD AV H4A 2Y3															
7001		RUELLE															
1001	43507150	LOT OXFORD AV						1121									
2002		10 176		P2B2	1400	2900	33600										
2004		10 176		P2B2	1400	100	1900										
2999							35000										
3001								7A	1	2B1	3200		3200	TVV I			
4202		MR DAVID MADDELL						1A									
4602		3040 OXFORD AV H4A 2Y2															
6620		PROPRIETE SUJETTE A SURTAXE SUR TERRAIN VAGUE DESSERVI															
7001		AV NOTRE DAME DE GRACE															
1001	43507200	4003 OXFORD AVE						1121									
2002		10 176		375	2560	9460	2,41000										
3001								2A	1	2B1	20200	84500	104700	T R I			
4204		MR JEAN E L LAUNAY, PROFESSOR						1A									
4604		4003 OXFORD AVE H4A 2Y5															
1001	43507300	4005 OXFORD AV						1121									
2002		10 176		374	IRR	IRR	2,50700										
2004		10 176		373	450	IRR	32900										
2999							2,83600										
3001								2A	1	2B1	23700	79900	103600	T R I			

CODE	COMPTE	EMPLACEMENT - NOM, PROFESSION, RÉSIDENCE						CATEGORIE BÂTIMENT	SCOLAIRE		VALEUR EN DOLLARS			MUNICIPAL	REMARQUES	
		DIV. CAD.	CADASTRE	DIMENSION	FRONT	PROFONDEUR	SUPERFICIE		TERR.	P. C.	TERRAIN	BÂTISSE	TOTAL			
4201 4601 6900	43507300	MISS HABEL McCREARY 4005 OXFORD AV H4A 2X4 <i>Correspondance anglaise F.F. 4/1/85 f</i>						3A								
1001	43507400	4015 OXFORD AVE						12B								
2002		10 176	371		IRR	IRR					2,31800					
2004		10 176	372		450	IRR					32900					
2999											2,64700					
3001																
4211 4611		MRS HUGH J MC QUEEN (MARY J BREMNER) 4015 OXFORD AV H4A 2Y5						5A								
1001	43507500	4021 OXFORD AVE						12B								
2002		10 176	370		IRR	IRR					2,31200					
2004		10 176	369		425	IRR					31100					
2999											2,62300					
3001																
4201 4601		M GILLES J SIX, LECTURER 4021 OXFORD AV H4A 2Y5						1F								
1001	43507600	4029 OXFORD AVE						12B								
2002		10 176	368		425	IRR					31100					
2004		10 176	367		IRR	IRR					2,30300					
2999											2,61900					
3001																
4201 4601 4202 4602		MR MIGUEL OLIVERA 4029 OXFORD H4A 2Y5 MRS MIGUEL OLIVERA (EMRIQUETA RIBE) 4029 OXFORD H4A 2Y5						1A 2A								
1001	43507700	4035 OXFORD AVE						12B								
2002	A-134954	10 176	366		IRR	IRR					2,33700					
2004	29-185	10 176	365		450	IRR					29600					
2999											2,63300					
3001																
4202 4602 4203 4603		M MARIO PROULX, JOURNALISTE 4035 OXFORD MTL H4A 2Y5 MME MARIO PROULX (DIANE FAUCHER), RECHERCHISTE 4035 OXFORD MTL H4A 2Y5						1F 2F								
VERSUS																
MICROFICHE 54 1-07																

43507700

1F21

4201 M. Rene Daoust

4601 4035 Oxford Ave. H4A 2V5

2F21

4202 Mme Anne Marie Pagani Daoust

0776 09185

CODE	COMPTE	EMPLACEMENT - NOM, PROFESSION, RÉSIDENCE						CATEGORIE BÂTIMENT	SCOLAIRE		VALEUR EN DOLLARS			MUNICIPAL	REMARQUES	
		DIV. CAD.	CADASTRE	SUBDIVISION	FRONT	PROFONDEUR	SUPERFICIE		TERR.	P. C.	TERRAIN	BÂTISSE	TOTAL			
1001	43507800	4041 OXFORD AVE						122								
2002		10 176	364		450	IRR	29600									
2004		10 176	363			IRR	2,30800									
2999							2,60400									
3001								2A	1	2B1	21800	69700	91500	T R I		
4211		PIERRE DANDURAND, PROFESSEUR														
4611		4041 OXFORD AV H4A 2Y5														
1001	43507900	4047 OXFORD AVE						122								
2002		10 176	362			IRR	2,32000									
2004		10 176	361		415	IRR	30300									
2999							2,62300									
3001								2A	1	2B1	21900	74900	96800	T R I		
4201		MME DAVID TAGIEFF (MARIE JOANNE PAQUETTE)														
4601		4047 OXFORD H4A 2Y5														
1001	43508000	4053 OXFORD AVE						122								
2002		10 176	360		415	IRR	30300									
2004		10 176	359			IRR	2,30100									
2999							2,60400									
3001								2A	1	2B1	21800	63900	85700	T R I		
4202		MR DAVID S WILLIAMS														
4602		4053 OXFORD H4A 2Y5														
4203		MRS DAVID S WILLIAMS (DANIELLE GRENIER)														
4603		4053 OXFORD H4A 2Y5														
1001	43508100	4059 OXFORD AVE						122								
2002		10 176	358			IRR	2,28700									
2004		10 176	357		400	IRR	29200									
2999							2,57900									
3001								2A	1	2B1	21600	73900	95500	T R I		
4201		MME MARIE FOURNELLE														
4601		4059 AV OXFORD H4A 2Y5														
4202		M PIERRE BAILLARGEON														
1001	43508200	4065 OXFORD AVE						122								
2002		10 176	356		400	IRR	29200									
2004		10 176	355			IRR	2,20300									
		MICROFICHE		54 J-07												

CODE	COMPTE	EMPLACEMENT - NOM, PROFESSION, RÉSIDENCE						CATEGORIE BÂTIMENT	VALEUR EN DOLLARS			MUNICIPAL #	REMARQUES	
		CIV CAD.	CADASTRE	SUBDIVISION	FRONT	PROFONDEUR	SUPERFICIE		ÉCOLE	TERR P. C.	TERRAIN			BÂTISSE
2999	93508200						2,49500							
3001								2A	1 281	20900	60000	80900	T R I	
4202								1A						
4602														
4203								2A						
4603														
1001	93508300						4071 OXFORD AVE							
2002							10 176 354	IRR	IRR			2,22200		
2004							10 176 353	400	IRR			29200		
2999												2,51400		
3001								2A	1 281	23100	63300	86400	T R I	
4201								2A						
4601														
1001	93508400						4077 OXFORD AVE							
2002							10 176 352	400	IRR			29200		
2004							10 176 351	IRR	IRR			2,16300		
2999												2,47500		
3001								2A	1 281	20600	56100	76700	T R I	
4211								1F						
4611														
1001	93508500						4083 OXFORD AVE							
2002							10 176 349	400	IRR			29200		
2004							10 176 350	IRR	IRR			2,16400		
2999												2,47600		
3001								2A	1 281	20800	58400	79200	T R I	
4201								1F						
4601														
1001	93508600						4089 OXFORD AVE							
2002							10 176 348	400	IRR			29200		
2004							10 176 347	IRR	IRR			2,19300		
2999												2,48500		
3001								2A	1 281	20000	66200	86200	T R I	

COTE	COMPTE	EMPLACEMENT - NOM, PROFESSION, RÉSIDENCE						CATEGORIE BÂTIMENT	SCOLAIRE			VALEUR EN DOLLARS			MUNICIPAL	REMARQUES
		DIV. CAD.	CADASTRE	SUBDIVISION	FRONT	PROFONDEUR	SUPERFICIE		TERR.	P.	C.	YERRAIN	BÂTISSE	TOTAL		
4201 4601 4202	43508600	MME MARGUERITE DUPRE 4089 OXFORD AV H4A 2Y5 MME JOCELYNE BLOUIN					3F 3F	1 1								
1001 2002 2004 2999	43508700	4095 OXFORD AV						1121								
			10 176	345		400	IRR					29200				
			10 176	346		IRR	IRR					2,16500				
												2,45700				
3001								2A	1	2B1	20500	91800	112300	T	R	1
4204 4604		M RODNEY A LEFEBVRE, DENTISTE 4095 OXFORD AV H4A 2Y5					1F	1								
1001 2002 2004 2999	43508800	4101 OXFORD AVE						1121								
			10 176	344		400	IRR					29200				
			10 176	343		IRR	IRR					2,13900				
												2,43100				
3001								2A	1	2B1	20400	70200	90600	T	R	1
4202 4602		M LOUIS ARNANTIER 4101 OXFORD AV H4A 2Y5					1F	1								
4203 4603		MME LOUIS ARNANTIER (MICHELLE PICANT) 4101 OXFORD AV H4A 2Y5					2F	1								
1001 2002 2004 2999	43508900	4107 AVE OXFORD						1121								
			10 176	342		IRR	IRR					2,15000				
			10 176	341		450	7300					32900				
												2,47900				
3001								2A	1	2B1	20800	65700	86500	T	R	1
4211 4611		MME JEAN LAPOSTOLLE (MONIQUE LAVALLEE) 4107 AVE OXFORD H4A 2Y5					5F	1								
1001 2002 2004 2999	43509000	4115 OXFORD AVE						1121								
			10 176	340		450	7300					32900				
			10 176	339		IRR	IRR					2,36500				
												2,69900				
3001								2A	1	2B1	22700	74700	97400	T	R	1
4205 4605		M DUNG DAT NGUYEN, INGENIEUR 4115 OXFORD H4A 2Y5					1F	1								

CODE	COMPTE	EMPLACEMENT - NOM PROFESSION, RÉSIDENCE						CATEGORIE BÂTIMENT	SCOLAIRE		VALEUR EN DOLLARS			MUNICIPAL	REMARQUES
		DIV. CAD.	CADASTRE	SUBDIVISION	FRONT	PROFONDEUR	SUPERFICIE		TERR.	P. C.	TERRAIN	BÂTISSE	TOTAL		
4206 4606	43509000	MME DUNG DAT NGUYEN (THU PHUONG DO THI)						2F							
		4115 OXFORD H4A 2V5													
1001	43509100	4119 OXFORD AVE													
2002		10 176 337			450	7300						32900			
2004		10 176 338			IRR	IRR						2,36500			
2999												2,69400			
3001								2A	1	2B1	22700	63300	86000	T R I	
4201 4601		MME LOUISE BELLE ISLE						3F							
		4119 OXFORD H4A 2V5													
1001	43509200	4125 OXFORD AVE													
2002		10 176 336			450	7300						32900			
2004		10 176 335			IRR	IRR						2,36500			
2999												2,69400			
3001								2A	1	2B1	22700	71300	94000	T R I	
4212 4612		M PHILIPPE ALBERT, INGENIEUR						1F							
		4125 OXFORD AV H4A 2V5													
1001	43509300	4131 OXFORD AV													
2002		10 176 334			IRR	IRR						2,36500			
2004		10 176 333			450	7300						32900			
2999												2,69400			
3001								2A	1	2B1	22700	59200	81900	T R I	
4212 4612		MR NICOLU D ANGELO, REALTOR						1A							
		4131 OXFORD AV H4A 2V5													
1001	43509400	4137 OXFORD AVE													
2002		10 176 332			450	7300						32900			
2004		10 176 331			IRR	IRR						2,36500			
2999												2,69400			
3001								2A	1	2B1	22700	66600	89300	T R I	
4204 4604		MME NICOLAS R HRAB (MARTHA L R VERMYLEN)						5F							
		4137 OXFORD AV H4A 2V5 390 Blvd de L'Église, N 519, Longueuil J4H 3Z4 F1222 (25-1-85) V3 4350													
1001	43509500	4143 OXFORD AVE													

VERS

43509400

IF.I.1

4201. Ms Jean Perrin

4601. 439 Offord, Dr. HVA 245 P.1222 4781 16/11/10
534-514 Avenue, Lachine, H8T 2W5

2E.I.1

4202. Mme Mireille Saint-Macary-Perrin

CERT. EFF.
306851356

CODE	COMPTE	EMPLACEMENT - NOM, PROFESSION, RÉSIDENCE						CATEGORIE BÂTIMENT	SCOLAIRE		VALEUR EN DOLLARS			MUNICIPAL *	REMARQUES
		DIV. CAD.	CADASTRE	SUBDIVISION	FRONT	PROFONDEUR	SUPERFICIE		TERR.	TERR. P. C.	TERRAIN	BÂTISSE	TOTAL		
2002 2004 2999	43509500	10 176	330		IRR	IRR	2,54300								
		10 176	329		400	7300	29200								
							2,83500								
3001								2A	1 2B1	23700	65100	87800	T R I		
4201 4601 4202		MR DONALD MCKNIGHT 4143 OXFORD AV H4A 275						1A							
		MRS ANNA MARIA FIOCCO-MCKNIGHT						2A							
1001	43509600	4149 OXFORD AV						12A							
2002 2004 2999		10 176	327		IRR	IRR	2,54300								
		10 176	328		400	7300	29200								
							2,83500								
3001								2A	1 2B1	23700	61200	84900	T R I		
4204 4604		MRS THOMAS GRAY SWEENEY (JOAN HONDEN WALSH) 4149 OXFORD AV H4A 275						5A							
1001	43509700	4155 OXFORD AVE						12A							
2002 2004 2999		10 176	325		400	7300	29200								
		10 176	326		IRR	IRR	2,36500								
							2,65700								
3001								2A	1 2B1	22200	60200	82400	T R I		
4204 4604		MRS CHARLES A SINGER (LOUISE BEAULIEU) 4155 OXFORD AVE H4A 275						5A							
1001	43509800	4161 OXFORD AVE						12A							
2002 2004 2999		10 176	323		IRR	IRR	2,36500								
		10 176	324		400	7300	29200								
							2,65700								
3001								2A	1 2B1	22200	70900	93100	T R I		
4212 4612		M PIERRE MAREUS TABARDEL, COIFFEUR 4161 OXFORD AV H4A 275						1F							
1001	43509900	4167 OXFORD AVE						12A							
2002 2004 2999		10 176	322		IRR	IRR	2,36500								
		10 176	321		450	7300	32900								
							2,69400								
3001								2A	1 2B1	22700	65900	88600	T R I		

CODE	COMPTÉ	EMPLACEMENT - NOM, PROFESSION, RESIDENCE							CATEGORIE BÂTIMENT	SCOLAIRE		VALEUR EN DOLLARS			MUNICIPAL	REMARQUES
		DIV. CAD.	CADASTRE	SUBDIVISION	FRONT	PROFONDEUR	SUPERFICIE	TERR. P.		TERR. C.	TERRAIN	BÂTISSE	TOTAL			
4204 4604	43509900	MR GEORGE E MUNDY, ACCOUNTANT 4167 OXFORD AVE H4A 2Y5														
1001	43510000	4173 OXFORD AVE														
2002 2004 2999	A-145449 28-6-85	10 176 320 10 176 319		450 IRR	7300 IRR	32900 2,36500 2,69400										
3001								2A	1	2B1	22700	59200	81900	T R I		
4201 4601 4202 4602 4203 4603		MR RICHARD GAUTHIER 31 PL RAVEL D D O H9G 2L9 MR MEIR GAUTHIER 4173 OXFORD AV H4A 2Y5 MME NANCY GAUTHIER-RUTIER 125 SEXTON CR WILLOWDALE ONTARIO M2H 2L7						1F 1F 2F								
1001	43510100	4179 OXFORD AVE														
2002 2004 2999		10 176 318 10 176 317		IRR 400	IRR 7300	2,36500 29200 2,65700										
3001								2A	1	2B1	22200	59100	81300	T R I		
4201 4601 4202		MR JOHN WEDDINGS 4179 OXFORD AV H4A 2Y5 MRS HELEN MITCHELL-WEDDINGS						1A 2A								
1001	43510200	4185 OXFORD AVE														
2002 2004 2999		10 176 316 10 176 315		IRR IRR	7300 IRR	29200 2,36500 2,65700										
3001								2A	1	2B1	22200	61800	84000	T R I		
4201 4601 4202 4602		MR JEAN BOYER, CONTROLEUR 4185 OXFORD AV H4A 2Y5 MME JEAN BOYER (DENISE SOULIERES), CONSEILLER 4185 OXFORD AV H4A 2Y5						1F SF								
1001	43510300	4191 OXFORD AVE														
2002 2004 2999		10 176 314 10 176 313		2600 3000 400	9450 IRR 7300	2,54300 29200 2,83500										
3001								2A	1	2B1	23700	70200	93900	T R I		
		MICROFICHE 54 0-07														

43510000

1F11

4201 M^e Françoise Nichols
4601 4173 Dufford H4A 245

2F11

4202 Mme Suzanne Lalonde

CERT. EFF. 383
15885 08/15

1111 1111 1111 1111
1111 1111 1111 1111
1111 1111 1111 1111

1111 1111 1111 1111

1111 1111 1111 1111

1111 1111 1111 1111
1111 1111 1111 1111

1111 1111 1111 1111

1111 1111 1111 1111

1111 1111 1111 1111
1111 1111 1111 1111

1111 1111 1111 1111

1111 1111 1111 1111

1111 1111 1111 1111
1111 1111 1111 1111

1111 1111 1111 1111

1111 1111 1111 1111

1111 1111 1111 1111
1111 1111 1111 1111

1111 1111 1111 1111

1111 1111 1111 1111

1111 1111 1111 1111
1111 1111 1111 1111

1111 1111 1111 1111

1111 1111 1111 1111

1111 1111 1111 1111
1111 1111 1111 1111

1111 1111 1111 1111

1111 1111 1111 1111

1111 1111 1111 1111
1111 1111 1111 1111

1111 1111 1111 1111

1111 1111 1111 1111

CODE	COMPTE	EMPLACEMENT - NOM, PROFESSION, RÉSIDENCE						CATEGORIE BAYMENT	SCOLAIRE		VALEUR EN DOLLARS			MUNICIPAL	REMARQUES
		DIV. CAD.	DABASTAE	SUBDIVISION	FRONT	PROFONDEUR	SUPERFICIE		TERR. P.C.	TERRAIN	BATISSE	TOTAL			
4201 4601	43510300	M ANDRE SAINT CYR 4191 OXFORD AV H4A 2Y5													
1001	43510400	4197 OXFORD AV													
2002 2004 2999		10 176 312 10 176 311			400 IRR	7300 IRR	29200 2,54500 2,83500								
3001								2A	1 281	23700	70200	93900	T R I		
4201 4601		MME JEAN CHARLES ASSELIN (GILBERTHE BAILLARGEON) 4197 OXFORD AV H4A 2Y5													
1001	43510500	4203 OXFORD AVE													
2002 2004 2999		10 176 310 10 176 309			IRR 400	IRR 7300	2,54300 29200 2,83500								
3001								2A	1 281	23700	68000	91700	T R I		
4201 4601 4202		M PIERRE LAFRANCE 4203 OXFORD AV H4A 2Y5 MME MADELEINE PILON													
1001	43510600	4209 OXFORD AVE													
2002 2004 2999		10 176 308 10 176 307			IRR 400	IRR 7300	2,54300 29200 2,83500								
3001								2A	1 281	23700	68000	91700	T R I		
4201 4601 4202		M ROBERT CHAGNON 4209 OXFORD AV H4A 2Y5 MME MARIANNE BRITT													
1001	43510700	4215 OXFORD AVE													
2002 2004 2999	A-154836 28-11-85.	10 176 306 10 176 305			IRR 450	IRR 7300	2,36500 32900 2,69400								
3001	A-154838 28-11-85.							2A	1 281	22700	64900	87600	T R I		
4204 4604		MR PETER N MARIEN, INSCÉ EXECUTIVE 4215 OXFORD AV H4A 2Y5													
1001	43510800	4221 OXFORD AVE													

43510700

1ATI

4201 m. Peter Valentine Maron

4201 4215 Oxford Ave H4A 2Y5

3ATI

4202 mlle. Gerold Joan Maron

3ATI

4203 mlle. Mary Claire Maron

3ATI

4204 mlle. Sheila Ann Maron

CERT.	DT.	
01/01/86	08/11/85	370

CODE	COMPTE	EMPLACEMENT - NOM, PROFESSION, RÉSIDENCE						CATEGORIE BÂTIMENT	SCOLAIRE		VALEUR EN DOLLARS			MUNICIPAL	REMARQUES
		DIV CAD	CADASTRE	SUBDIVISION	FRONT	PROFONDEUR	SUPERFICIE		TERR	P. C.	TERRAIN	BÂTISSE	TOTAL		
2002 2004 2999	4351000	10 176	304		450	7300	32900								
		10 176	303		IRR	IRR	2,36500								
							2,69400								
3001								2A	1 2B1	22700	73000	95700	T R I		
4204 4604		MR AUSTIN CURRAN, INSCE AGENT 4221 OXFORD AVE H4A 2Y5													
7001		CAD 176-302 ETC													
1001	43510900	4227 OXFORD AVE													
2002 2004 2999		10 176	302		IRR	IRR	2,36500								
		10 176	301		450	7300	32900								
							2,69400								
3001								2A	1 2B1	22700	57000	80500	T R I		
4201 4601		MME LOUISE COLLETTE, REALISATRICE 4227 OXFORD AV H4A 2Y5													
1001	43511000	4233 OXFORD AVE													
2002 2004 2999		10 176	300		IRR	IRR	2,36500								
		10 176	299		450	7300	32900								
							2,69400								
3001								2A	1 2B1	22700	70200	92900	T R I		
4201 4601		MME PAULA BRIERE, MENAGERE 4233 OXFORD H4A 2Y5													
4202 4602		MME ALINE BRIERE, MENAGERE 4233 OXFORD H4A 2Y5													
1001	43511100	4239 OXFORD AVE													
2002 2004 2999		10 176	298		IRR	IRR	2,36500								
		10 176	297		450	7300	32900								
							2,69400								
3001								2A	1 2B1	22700	75000	98300	T R I		
4201 4601		MME JANINE DEMERS EN PROPRE 4239 OXFORD H4A 2Y5													
1001	43511200	4245 OXFORD AV													
2002 2004 2999		10 176	296		450	7300	32900								
		10 176	295		IRR	IRR	2,36500								
							2,69400								

VERS

4351100

1971

1971

4201 M. Kristian Guard

4601 4339 Offred av HHA 2/5

3/21

4602 Mlle Sylvain Duke

CERT.	EFF.	
15/1/85	21/8/85	356

CODE	COMPTE	EMPLACEMENT - NOM, PROFESSION, RÉSIDENCE						CATEGORIE PATRIMENT	SCOLAIRE		VALEUR EN DOLLARS			MUNICIPAL *	REMARQUES	
		DIV. CAD.	CADASTRE	SUBDIVISION	FRONT	PROFONDEUR	SUPERFICIE		TERR.	P. C.	TERRAIN	BÂTIMENT	TOTAL			
3001	43511200							2A	1	281	22700	59200	81900	T R 1		
4204		MRS ALEXANDER A MACMILLAN (DOROTHY DUNNE) EAST RIVER RD RR 3 HERRICKVILLE ONT K0G 1N0						5A	2							
4604		<i>Correspondance Anglaise FF (19-7-85) V3.</i>														
6400																
1001	43511300	4251 OXFORD AVE														
2002		10 176	294		IRR	IRR	2,36500									
2004		10 176	293		450	7300	32900									
2999							2,69400									
3001								2A	1	281	22700	56700	79400	T R 1		
4211		MME FRANCOISE LAMI-VELLA 4251 OXFORD AV H4A 2Y5						5F	1							
4611																
1001	43511400	4257 OXFORD AVE														
2002		10 176	292		450	7300	32900									
2004		10 176	291		IRR	IRR	2,36500									
2999							2,69400									
3001								2A	1	281	22700	70200	92900	T R 1		
4204		M GEORGE P FIQUET, DESSINATEUR 4257 OXFORD AVE H4A 2Y5						1F	1							
4604		MONKLAND AVE														
7002																
1001	43511500	4319-21 OXFORD AVE														
2002		10 176B	8-1		2800	9500	2,66500									
2002						9514										
2004		10 176B	4-1		1000	4700	47000									
2006		10 176B	5-1		1000	4725	48000									
2006						4800										
2999							3,61200									
3001								2B	1	281	22800	92400	115200	T R 1		
4212		MR ALAN MARQUIS 4319 OXFORD AV H4A 2Y7						1A	1							
4612																
1001	43511600	4327-29 OXFORD AVE														
2002		10 176B	8-2		2200	9510	2,09500									
2002						9530										
2004		10 176B	9-1		400	9530	1,33400									
2004						9537										
2999							3,42900									
3001								2B	1	281	21500	71400	92900	T R 1		

CODE	COMPTÉ	EMPLACEMENT - NOM, PROFESSION, RÉSIDENCE						C	C	C	C	C	C	C	C	C	C	C	REMARQUES
		DIV. CAD.	CADASTRE	SUBDIVISION	FRONT	PROFONDEUR	SUPERFICIE												
4201 4601	43511600	M PAUL GUAY																	
		4327 OXFORD AV H4A 2Y7																	
1001	43511700	4331-33 OXFORD AVE																	
2002 2002		10 1768 9-2			3600		9537 9550												
3001																			
4201 4601		MME SUZANNE COTE, PHARMACIENNE																	
		10780 ST HUBERT H2C 2J2																	
1001	43511800	4341 OXFORD AV																	
2002 2002 2004 2999		10 1768 10-2			2500		9550 9560												
		10 1768 10-1			350		9560												
3001																			
4203 4603		MME JACQUES BOIZARD (DIANE BOULAY)																	
		4341 OXFORD AV H4A 2Y7																	
1001	43511900	4343 OXFORD AVE																	
2002 2002		10 1768 10-P1			2190		9560 9510												
3001																			
4201 4601		M ALFRED W ILLESCAS																	
		4343 AV OXFORD H4A 2Y7																	
1001	43512000	4351-53 OXFORD AV																	
2002 2002		10 1768 11			5000		9570 9600												
3001																			
4201 4601		M ANDRE J FITZPATRICK, PROFESSEUR																	
		4351 OXFORD H4A 2Y7																	
1001	43512100	SUD DE 4375 OXFORD AVE.																	
2002 2002		10 1768 12			5000		9600 9630												

43511800

3F31

4201 Mlle Genevieve Dujin
4601 4341 Oxford Av. H4A 2Y2

DEPT	EFF	343
578	578	

CODE	COMPTE	EMPLACEMENT - NOM, PROFESSION, RÉSIDENCE							CATEGORIE BAYMENT	SCOLAIRE		VALEUR EN DOLLARS			MUNICIPAL	REMARQUES	
		DIV. CAD.	CADASTRE	SUBDIVISION	FRONT	PROFONDEUR	SUPERFICIE	TERR.		P. C.	TERRAIN	BÂTISSE	TOTAL				
3001	43512100								2E	1	281	30300	4800	35100	T R I		
4204		MR ROBERTO L. ESTRADA, SURGEON															
4604		4375 OXFORD AVE H4A 2Y7															
1001	43512200	4375 OXFORD AVE															
2002		10	1768	13		5000	9630	4,81700									
2002							9650										
3001										2A	1	281	30500	89800	120300	T R I	
4204		MR ROBERTO L. ESTRADA, SURGEON															
4604		4375 OXFORD AVE H4A 2Y7															
1001	43512300	4389-91 OXFORD AVE															
2002		10	1768	14		5000	9650	4,83000									
2002							9670										
3001										2B	1	281	30300	84800	114700	T R I	
4211		MME JOHN BIRD (MARIETTE RACICOT)															
4611		4389 OXFORD AV H4A 2Y7															
1001	43512400	4395 OXFORD AV															
2002		10	1768	15		5000	9670	4,84200									
2002							9700										
3001										2A	1	281	30700	77100	107800	T R I	
4207		M ORIGENE BRUNET, CONSTRUCTEUR															
4607		4395 OXFORD AV H4A 2Y7															
4210		MME GABRIELLE BRUNET															
4610		4395 OXFORD AV H4A 2Y7															
1001	43512500	4411-13 OXFORD AVE															
2002		10	1768	16		5000	9700	4,85500									
2002							9730										
3001										2B	1	281	30300	59400	89700	T R I	
4201		MME MADELEINE DUCHARME															
4601		4411 OXFORD AVE H4A 2Y7															
1001	43512600	4419-21 OXFORD AVE															

DEBUT.	EFF.
25-7	30-5
85	85

CODE	COMITE	EMPLACEMENT - NOM, PROFESSION, RÉSIDENCE						CATEGORIE BÂTIMENT	SCOLAIRE		VALEUR EN DOLLARS			MUNICIPAL	REMARQUES	
		DIV. CAD.	CADASTRE	SUBDIVISION	FRONT	PROFONDEUR	SUPERFICIE		TERR.	P. C.	TERRAIN	BÂTISSE	TOTAL			
2002 2002	43512600	10	1768	17	5000	9730 9750	4,86700									
3001								2B	1	2B1	30600	59500	90100	T R 1		
4212 4612		MR FRANCIS J DOONER, MANAGER 4421 OXFORD AV H4A 2Y7						1A								
1001	43512700	4423-25 OXFORD AVE						1121								
2002 2002		10	1768	18	5000	9750 9770	4,88000									
3001								2B	1	2B1	30700	63900	94600	T R 1		
4201 4601		MR HERBERT PLACZEK 4423 AV OXFORD H4A 2Y7						1A								
4202 4602		MRS HERBERT PLACZEK (EVA ILLES) 4423 AV OXFORD H4A 2Y7						2A								
6400		<i>Correspondance anglaise F.F. 4/4/85 Lj</i>														
1001	43512800	4439 OXFORD AVE						1121								
2002 2002		10	1768	19	5000	9770 9800	4,89200									
3001								2A	1	2B1	31000	64500	95500	T R 1		
4201 4601		MR DAVID SUSSMAN 4439 AV OXFORD H4A 2Y7						1A								
4202 4602		MRS EVA BAUER SUSSMAN 4439 AV OXFORD H4A 2Y7						2A								
1001	43512900	4441-43 OXFORD AVE						1121								
2002 2002		10	1768	20	5000	9800 9830	4,90500									
3001								2B	1	2B1	30900	59200	90100	T R 1		
4204 4604		MME ALFRED DUPONT (MARIA A G GRAVEL) 4441 OXFORD AV H4A 2Y7						3F								
1001	43513000	4459 OXFORD AVE						1121								
2002 2002		10	1768	21	5000	9830 9850	4,91700									
3001								1B		2B1	31100	46200	77300	E 2 204-8		

CODE	COMPTE	EMPLACEMENT - NOM, PROFESSION, RÉSIDENCE						CATEGORIE BÂTIMENT	SCOLAIRE		VALEUR EN DOLLARS			MUNICIPAL	REMARQUES
		DIV. CAD.	CADASTRE	SUBDIVISION	FRONT	PROFONDEUR	SUPERFICIE		TERR P. C.	TERRAIN	BÂTISSE	TOTAL			
4201 4601 4202 4602	43513000	MRS RABBI RONALD AIGEN (CARMELA SELA) 4459 OXFORD AV H4A 2Y7					2A								
1001	43513100	4461-63 OXFORD AVE													
2002 2002		10 176B 22			5250	9850 9870						5,17600			
3001								20	1 2B1	32500	46600	79100	T R I		
4201 4601		MISS LUCIE LORD 4461 OXFORD H4A 2Y7					3A								
1001	43513200	4475 OXFORD AVE													
2002 2002		10 176B P23			2570	9870 9815						2,53800			
3001								2A	1 2B1	35900	73900	89800	T R I		
4201 4601 4202 4602		M RICHARD GAY 4475 OXFORD H4A 2Y7 MRS RICHARD GAY (JUDITH BENOIT) 4475 OXFORD H4A 2Y7					1F 2F								
1001	43513300	4479 OXFORD AVE													
2002 2002		10 176B P23			2573 2588	9888 9900						2,55100			
3001								2A	1 2B1	15900	59200	75100	T R I		
4201 4601		MRS STEPHEN E. ASTROF (SUSAN SHELLEY LIEBERMAN) 4479 OXFORD H4A 2Y7					2A								
7001		VERREBONNE AVE													
1001	43513500	4517-19 OXFORD AVE													
2002 2002		10 176B 26			5250	9770 10070						5,24400			
3001								2B	1 2B1	33000	64600	97600	T R I		
4205 4605		M LOUIS VAILLANCOURT, AVOCAT 4519 OXFORD AV H4A 2Y9					1F								
1001	43513600	4523-25 OXFORD AVE													

CODE	COMPTE	EMPLACEMENT - NOM, PROFESSION, RESIDENCE						CATEGORIE BÂTIMENT	SCOLAIRE		VALEUR EN DOLLARS			MUNICIPAL *	REMARQUES		
		DIV CAD	CADASTRE	SUBDIVISION	FRONT	PROFONDEUR	SUPERFICIE		TERR P.C.	TERRAIN	BÂTISSE	TOTAL					
3001	43514000							2B	1	2B1	23200	77700	100900	T R I			
4202		MME CHRISTIANE FRADETTE															
4602		4547 AV OXFORD H4A 2Y9															
4203		M NORMAND BROUILLET															
4603		3551 DANDURAND H1X 1N4															
4204		M RAYMOND LEVASSEUR															
4604		4278 ST HUBERT H2J 2M7															
1001	43514100	4551-53 OXFORD AVE															
2002		10 1768	30-2		1335	10063						1,34300					
2002						10050											
2004		10 1768	31-1		2330	10050						2,33900					
2004						10047											
2999												3,68200					
3001								2B	1	2B1	23200	77900	101100	T R I			
4201		M DENIS SIMARD 505															
4601		3068 LACOMBE AV H3T 1L4															
4202		M ANDRÉ VACHON 258															
4602		3740 EDOUARD MONTPETIT H3T 1K9															
4203		MME MARGARET BENTHAM-VACHON 258															
1001	43514200	4559-61 OXFORD AVE															
2002		10 1768	32-1		995	10000						99600					
2002						10026											
2004		10 1768	31-2		2670	10027						2,67400					
2004						10000											
2999												3,67000					
3001								1B		2B1	23100	73700	96800	E19 204-14			
4201		SUMMERHILL HOMES INC															
4601		6 WEREDALE PARK WESTMOUNT H3Z 1Y6															
5701		ATT CENTRE D ACCUEIL HORIZONS DE LA JEUNESSE															
5702		6 WEREDALE PARK WESTMOUNT H3Z 1Y6															
1001	43514300	4563-65 OXFORD AVE															
2002		10 1768	32-2		4005	10026						4,03800					
2002						10130											
3001								2B	1	2B1	25500	73700	99200	T R I			
4202		MR JAMES D GAILLIE															
4602		76 HIGH MORRISBURG ONT K6C 1X0 4565 OXFORD AVE H4A 2Y9 F-1222# 4598 JLR-5-85															
1001	43514400	4575 AV OXFORD AVE															

CODE	COMPTÉ	EMPLACEMENT - NOM, PROFESSION, RÉSIDENCE							CATEGORIE D'IMMEUBLE	SCOLAIRE		VALEUR EN DOLLARS			MUNICIPAL	REMARQUES		
		DEV. CAD.	CADASTRE	SUBDIVISION	FRONT	PROFONDEUR	SURFACE	TERR.		P.C.	TERRAIN	BÂTISSE	TOTAL					
2002	43514400	10	1768	33-1														
2004		10	1768	33-2														
2006		10	1768	34-1														
2008		10	1768	34-2														
2999																		
3001																		
4201	1864 9830 QUÉBEC INC	3545 Jacques Hébert	H4E 1S2															
4601	3551 SHERBROOKE 0	4382	432-280															
	43514450	VERSUS																
	43514475	Van page 1176-A																
1001	43514700	4595-97 OXFORD AVE																
2002		10	1768	126		4750	10000											
2002						4704												
3001																		
4201	MRS STEPHEN GODMAN (MARILYN SHEINER)	4595 OXFORD AV																
4601		H4A 2Y9																
1001	43514800	4605-07 OXFORD AVE																
2002		10	1768	127		2930	10000											
2002						3890	IRR											
2004		10	1768	126		950	7500											
2999																		
3001																		
4201	MR KWONG WO NI	4605 OXFORD																
4601		H4A 2Y9																
4202	MRS KWONG WO NI (SUSAN SAYWOOD)	4605 OXFORD																
4602		H4A 2Y9																
1001	43514900	4615-17 OXFORD AV																
2002		10	1768	124		2930	IRR											
2002						3890	10000											
2004		10	1768	125		950	7500											
2999																		
3001																		
4201	M. JACQUES COURVILLE	4615 OXFORD AV																
4601		H4A 2Y9																
1001	43515000	4625-27 OXFORD AVE																
2002		10	1768	122		950	7500											
2004		10	1768	123		2930	10000											
2004						3893	IRR											

43514400

ANNULÉ

CFN

4201 Boulevard Du Parc Inc.

4401 2545 Jacques Hétel HYE 132

Double

21-5-85 11-85

DEPT.	EFF.
2/1/85	2/10/85

43514400

FEI 2

4201 M. Robert W. Bledin

4601 89, 202 Ave. St. Hippolyte JAR 1PO

5701 all. Credit Monada Inc.

5703 3503 Henri Bonassa E.

4100 Htl H&B 103

DEPT.	EFF.
11-2-85	1-1-85

F122 (21-4-85) am 4501

4201 43514400 43514400 43514400

4201 43514400 43514400 43514400

4201 43514400 43514400 43514400

4201 43514400 43514400 43514400

4201 43514400 43514400 43514400

4201 43514400 43514400 43514400

4201 43514400 43514400 43514400

4201 43514400 43514400 43514400

4201 43514400 43514400 43514400

4201 43514400 43514400 43514400

4201 43514400 43514400 43514400

4201 43514400 43514400 43514400

4201 43514400 43514400 43514400

4201 43514400 43514400 43514400

4201 43514400 43514400 43514400

4201 43514400 43514400 43514400

4201 43514400 43514400 43514400

4201 43514400 43514400 43514400

4201 43514400 43514400 43514400

4201 43514400 43514400 43514400

4201 43514400 43514400 43514400

4201 43514400 43514400 43514400

43520

CODE	COMPTE	EMPLACEMENT - NOM, PROFESSION, RÉSIDENCE						CATEGORIE BÂTIMENT	SCOLAIRE		VALEUR EN DOLLARS			MUNICIPAL	REMARQUES
		DIV. CAD.	CADASTRE	SUBDIVISION	FRONT	PROFONDEUR	SUPERFICIE		TERR. P. C.	TERRAIN	BÂTISSE	TOTAL			
1001	43514450	4575-81 OXFORD AV.									ANNULÉ				
2002	A-151971	10	176B	33-1	33.40	100.00									Provient de 43514400 CERT. EFF. 27/6/85 1-1-85 340 CERT. EFF. 24/1/86 11/1/85 367 Part. sur 43514455+4460
2004	11-10-85	10	176B	33-2	16.80	100.00									
2999	A-151963														
3001	11-10-85						2D	2B1	31700	69100	100800	T R			
4201		M. Robert Blondin						1F	2						
4601		89 202 ^e Avenue, St-Hippolyte JOR 1P0													
1001	43514475	4583-89 OXFORD AV.									ANNULÉ				
2002	A-151946	10	176B	34-1	16.80	100.00								Provient de 43514400 CERT. EFF. 27/6/85 1-1-85 340 CERT. EFF. 24/1/86 11/1/85 367 Part. sur 43514455+4460	
2004	11-10-85	10	176B	34-2	33.40	100.00									
2999	A-151912														
3001	10-10-85						2D	2B1	31700	69100	100800	T R			
4201		M. Robert Blondin						1F	2						
4601		89 202 ^e Avenue, St-Hippolyte JOR 1P0													

CODE	COMPTE	EMPLACEMENT - NOM, PROFESSION, RÉSIDENCE						CATEGORIE BÂTIMENT	SCOLAIRE		VALEUR EN DOLLARS			MUNICIPAL	REMARQUES					
		DIV CAD.	CADASTRE	SUBDIVISION	FRONT	PROFONDEUR	SUPERFICIE		B. P. C.	TERR.	TERRAIN	BÂTISSE	TOTAL							
1001	43514455	4575-77 av. OXFORD																		
2002		10	176B	33-P1	3333	5000	166700													
2004		10	176B	33-P2	1667	5000	83400													
2999							250100													
3001								2B	2B1	15900	34600	50500	T	<table border="1"> <tr> <td>CERT.</td> <td>EFF.</td> </tr> <tr> <td>20/1/86</td> <td>11/10/85</td> </tr> <tr> <td colspan="2">367</td> </tr> </table> Provient de 43514450	CERT.	EFF.	20/1/86	11/10/85	367	
CERT.	EFF.																			
20/1/86	11/10/85																			
367																				
4201		MME. SUSAN COHEN						3A	2											
4601		7910 Ch. Côte St-Luc, *510 Côte St-Luc H4W																		
4202		MME. Cathy Browman						3A	1											
4602		5094 Victoria, *27 H3W 2N3																		
1001	43514460	4579-81 av. OXFORD																		
2002		10	176B	33-P1	3333	5000	166700													
2004		10	176B	33-P2	1667	5000	83400													
2999							250100													
3001								2B	2B1	15900	41800	57700	TR	<table border="1"> <tr> <td>CERT.</td> <td>EFF.</td> </tr> <tr> <td>20/1/86</td> <td>11/10/85</td> </tr> <tr> <td colspan="2">367</td> </tr> </table> Provient de 43514450	CERT.	EFF.	20/1/86	11/10/85	367	
CERT.	EFF.																			
20/1/86	11/10/85																			
367																				
4201		M. MICHEL DUROCHER						1F	1											
4601		4579 Oxford H4A 2Y9																		
4202		MME. MONIQUE LAUZIER						3F	1											
4602		4579 Oxford H4A 2Y9																		

CODE	COMPTE	EMPLACEMENT - NOM, PROFESSION, RÉSIDENCE					CATEGORIE BÂTIMENT	SCOLAIRE		VALEUR EN DOLLARS			MUNICIPAL	REMARQUES	
		DIV. CAD.	CADASTRE	SUBDIVISION	FRONT	PROFONDEUR		SUPERFICIE	TERR.	BÂTISSE	TOTAL				
1001	43514480	4583-85 OXFORD													
2002		10	176B	34-P1	1720	5000				86000					
2004		10	176B	34-P2	3440	5000				172000					
2999										258000					
3001							2B	2B1	16400	34600	51000	T R			
4201		MME SUSAN ELIZABETH GEORGETTE					3B								
4601		216 Radfern, *7 Westmount H3Z 2G3													Provient de 43514475
1001	43514490	4587-89 OXFORD													
2002		10	176B	34-P1	1720	5000				86000					
2004		10	176B	34-P2	3440	5000				172000					
2999										258000					
3001							2B	2B1	16400	34600	51000	T R			
4201		M. FRANK HENRY NEL					1A								
4601		2525 Cavendish, *620 H4B 2Y6													
4202		MME. INGRID JUDY NEL					2A								
4602		2525 Cavendish, *620 H4B 2Y6													Provient de 43514475

43515400

1A12

4201 M. Honor Lynch

4601 4871 Boulevard Lavelle H7W1J5

3A12

4202 Mlle Helen Staudron

4602 1785 Riverside & 2501 Ottawa Blvd.

GEN.	OFF.	
2/1/86	2/1/85	3.10

CODE	COMPTE	EMPLACEMENT - NOM, PROFESSION, RESIDENCE					CATEGORIE BÂTIMENT	SCOLAIRE		VALEUR EN DOLLARS			MUNICIPAL	REMARQUES		
		DIV. CAD.	CADASTRE	SUBDIVISION	FRONT	PROFONDEUR		SUPERFICIE	TERR.	P. C.	TERRAIN	BÂTISSSE			TOTAL	
2002	43515500	10 175	1141		2660	8900	2,35800									
2004	A 150802	10 175	1142		800	8900	71200									
2999	25 9 85						3,07000									
3001								26	2	2B1	19400	83500	102900	T R I		
4201		GESTION GEORGES HOOLAHAN HOLDINGS INC					CF	2								
4601		160 ELGIN #1200 OTTAWA ONT K2P 2E4 5654 Ave. Terrassebonne H4A-1A7 F1022 #4336 (6.1.85) ac.														
1001	43515600	4802 OXFORD AVE														
1002	A 150802	5651 SOMERLED AVE														
2002	25 9 85	10 175	1140		3460	8900	3,07000									
3001								28	2	2B1	19200	89400	108600	T R I		
4201		GESTION GEORGES HOOLAHAN HOLDINGS INC					CF	2								
4601		160 ELGIN #1200 OTTAWA ONT K2P 2E4 5654 Ave. Terrassebonne H4A-1A7 F1022 #4336 (6.1.85) ac.														
7001		SOMERLED AV.														
1001	43515700	4644 OXFORD AV														
1002	A 150802	5650 SOMERLED AVE														
2002	25 9 85	10 175	P1139		3400	8500	2,89000									
3001								28	2	2B1	16200	90000	106200	T R I		
4201		GESTION GEORGES HOOLAHAN HOLDINGS INC					CF	2								
4601		160 ELGIN #1200 OTTAWA ONT K2P 2E4 5654 Ave. Terrassebonne H4A-1A7 F1022 #4336 (6.1.85) ac.														
1001	43515800	4642-40 OXFORD AV														
2002		10 175	P1137		800	8500	68000									
2004		10 175	P1138		2600	8500	2,21000									
2999							2,89000									
3001								28	2	2B1	18200	73700	91900	T R I		
4201		GESTIONS GEORGES HOOLAHAN HOLDINGS INC					CF	2								
4601		160 ELGIN #1200 OTTAWA ONT K2P 2E4 5654 Ave. Terrassebonne H4A-1A7 F1022 #4336 (6.1.85) ac.														
1001	43515900	4632-30 OXFORD AV														
2002		10 175	P1136		800	8500	68000									
2004		10 175	P1135		2660	8500	2,25200									
2999							2,93200									
3001								28	2	2B1	18500	73400	91900	T R I		

CODE	COMPTE	EMPLACEMENT - NOM, PROFESSION, RÉSIDENCE						CATEGORIE BÂTIMENT	SCOLAIRE	VALEUR EN DOLLARS			MUNICIPAL	REMARQUES	
		DIV. CAD	CADASTRE	SUBDIVISION	FRONT	PROFONDEUR	SUPERFICIE			TERR P. C.	TERRAIN	BÂTISSE			TOTAL
4201 4601	43515900	117 567 CANADA INC 3221 JOHNSTON CORNWALL ONT K6K 1M4 5654 Terrebonne H4A 1A7 F1222 #4128 y. 19-10-84					CF	2							
1001	43516000	4628-26 OXFORD AV													
2002		10 175	P1134		2660	8500									
2004		10 175	P1133		800	8500									
2999															
3001								20	2 2B1	18500	73400	91900	T R I		
4201 4601		117 567 CANADA INC 3221 JOHNSTON CORNWALL ONT K6K 1M4 5654 Terrebonne H4A 1A7 F1222 #4128 y. 19-10-84					CF	2							
1001	43516100	4620-18 OXFORD AV													
2002		10 175	P1131		2660	8500									
2004		10 175	P1132		800	8500									
2999															
3001								20	2 2B1	18500	75600	94100	T R I		
4201 4601		117 567 CANADA INC 3221 JOHNSTON CORNWALL ONT K6K 1M4 5654 Terrebonne H4A 1A7 F1222 #4128 y. 19-10-84					CF	2							
1001	43516200	4616-36 OXFORD AV													
2002		10 175	P1130		2660	8500									
2004		10 175	P1129		800	8500									
2006		10 175	P1128		800	8500									
2008		10 175	P1127		2660	8500									
2999															
3001								28	1 2B1	37200	146700	183900	T R I		
4201 4601		MME LAURETTE CHOLETTE-MOOLAHAN 5654 DE TERREBONNE H4A 1A7					CF	1							
1001	43516400	4604-02 OXFORD AV													
2002		10 175	P1126		2660	8500									
2004		10 175	P1125		800	8500									
2999															
3001								28	2 2B1	18500	73400	91900	T R I		
4201 4601		117 567 CANADA INC 3221 JOHNSTON CORNWALL ONT K6K 1M4 5654 Terrebonne H4A 1A7 F1222 #4128 (19-10-84)					CF	2							
1001	43516500	4596-94 OXFORD AV													

ANNULÉ

27685 1185 340
annulé y. fort. sur
43516150 -
43516175 -
43516185

CODE	COMPTE	EMPLACEMENT - NOM, PROFESSION, RÉSIDENCE						CATEGORIE BÂTIMENT	SCOLAIRE		VALEUR EN DOLLARS			MUNICIPAL	REMARQUES	
		DIV. CAD.	CADASTRE	SUBDIVISION	FRONT	PROFONDEUR	SUPERFICIE		TERR.	P. C.	TERRAIN	BÂTISSE	TOTAL			
1001	43516150	4616-14 Oxford Av.														
2002		10	175	P1130	26.60	85.00	2,252.00									
3001								2B								
4201		117567 Canada Inc.														
4601		160 Elgin, Ottawa, Ont. K2P 2C4 5654 de Terrebonne H4A 1A7 F1222 H 4692 P 15/1/85						CF	2							Provient de 43516200 CERT. EFF. <i>R</i> 13685 1185 340
1001	43516175	4610-12 Oxford Av.														
2002	A-1508003	10	175	P1129	8.00	85.00	680.00									
2004	25-9-85	10	175	P1128	8.00	85.00	680.00									
2999							1,360.00									
3001								2E								
4201		Gestion Georges Hoolahan Holdings Inc.														
4601		160 Elgin, Ottawa, Ont. K2P 2C4 5654 de Terrebonne H4A 1A7 F1222 H 4692 P 15/1/85						CF	2							Provient de 43516200 CERT. EFF. <i>R</i> 13685 1185 340
4202		117567 Canada Inc.						CF	2							
1001	43516185	4608-06 Oxford Av.														
2002		10	175	P1127	26.60	85.00	2,252.00									
3001								2B								
4201		117567 Canada Inc.														
4601		160 Elgin, Ottawa, Ont. K2P 2C4 5654 de Terrebonne H4A 1A7 F1222 H 4692 P 15/1/85						CF	2							Provient de 43516200 CERT. EFF. <i>R</i> 13685 1185 340

CODE	COMPTE	EMPLACEMENT - NOM, PROFESSION, RÉSIDENCE					CATEGORIE BÂTIMENT	SCOLAIRE		VALEUR EN DOLLARS			MUNICIPAL *	REMARQUES	
		DIV CAD	CADASTRE	SUBDIVISION	FRONT	PROFONDEUR		SUPERFICIE	TERR P.C.	TERRAIN	BÂTISSÉ	TOTAL			
2002	43516500	10 175	P1124		2660	8500	2,25200								
2004		10 175	P1112		800	8500	68000								
2999							2,93200								
3001								28	2	2B1	18500	73400	91900	T R I	
4201		117 567 CANADA INC					CF	2							
4601		3221 JOHNSTON CORNWALL ONT K6K 1H4 5654 Terbonne H4A 1A7 F1222 44218 p 19-10-84													
1001	43516600	4592-90 OXFORD AV													
2002		10 175	P1111		2660	8500	2,25200								
2004		10 175	P1110		800	8500	68000								
2999							2,93200								
3001								28	2	2B1	18500	73400	91900	T R I	
4201		117 567 CANADA INC					CF	2							
4601		3221 JOHNSTON CORNWALL ONT K6K 1H4 5654 Terbonne H4A 1A7 F1222 44218 p 19-10-84													
1001	43516700	4584-82 OXFORD AV													
2002		10 175	P1109		800	8500	68000								
2004		10 175	P1108		2660	8500	2,25200								
2999							2,93200								
3001								28	2	2B1	18500	73400	91900	T R I	
4201		117 567 CANADA INC					CF	2							
4601		3221 JOHNSTON CORNWALL ONT K6K 1H4 5654 Terbonne H4A 1A7 F1222 44218 p 19-10-84													
1001	43516800	4580-76 OXFORD AV													
2002		10 175	P1107		2660	8500	2,25200								
2004		10 175	P1106		800	8500	68000								
2999							2,93200								
3001								28	2	2B1	18500	73400	91900	T R I	
4201		117 567 CANADA INC					CF	2							
4601		3221 JOHNSTON CORNWALL ONT K6K 1H4 5654 Terbonne H4A 1A7 F1222 44218 p 19-10-84													
1001	43516900	4570-68 OXFORD AV													
2002		10 175	P1105		800	8500	68000								
2004		10 175	P1104		2660	8500	2,25200								
2999							2,93200								
3001								28	2	2B1	18500	73400	91900	T R I	

CODE	COMPTE	EMPLACEMENT - NOM, PROFESSION, RÉSIDENCE						CATEGORIE BAYMENT	SCOLAIRE		VALEUR EN DOLLARS			MUNICIPAL *	REMARQUES	
		DIV CAD	CADASTRE	SUBDIVISION	FRONT	PROFONDEUR	SUPERFICIE		TERR P	TERR C	TERRAIN	BATISSE	TOTAL			
4201 4601	43516900	117567 CANADA INC 3221 JOHNSTON CORNWALL ONT K4K 1M4 5654 Terakonne H4A 1A7 F1222 H4219 y 19-10-84						CF	2							
1001	43517600	4566-64 OXFORD AV							123							
2002		10 175	P1103		2660	8500						2,25200				
2004		10 175	P1102		800	8500						68000				
2999												2,93200				
3001								ZB	2	ZB1	18500	73400	91900	T R 1		
4201 4601		117567 CANADA INC 3221 JOHNSTON CORNWALL ONT K4K 1M4 5654 Terakonne H4A 1A7 F1222 H4219 y 19-10-84						CF	2							
1001	43517100	4556-54 OXFORD AV							123							
2002		10 175	P1101		800	8500						68000				
2004		10 175	P1100		2660	8500						2,25200				
2999												2,93200				
3001								ZB	2	ZB1	18500	73400	91900	T R 1		
4201 4601		117567 CANADA INC 3221 JOHNSTON CORNWALL ONT K4K 1M4 5654 Terakonne H4A 1A7 F1222 H4219 y 19-10-84						CF	2							
1001	43517200	4552-50 OXFORD AV							123							
2002		10 175	P1099		2660	8500						2,25200				
2004		10 175	P1098		800	8500						68000				
2999												2,93200				
3001								ZB	2	ZB1	18500	73400	91900	T R 1		
4201 4601		117567 CANADA INC 3221 JOHNSTON CORNWALL ONT K4K 1M4 5654 Terakonne H4A 1A7 F1222 H4219 y 19-10-84						CF	2							
1001	43517300	4542-40 OXFORD AV							123							
2002		10 175	P1097		800	8500						68000				
2004		10 175	P1096		2660	8500						2,25200				
2999												2,93200				
3001								ZB	2	ZB1	18500	73400	91900	T R 1		
4201 4601		117567 CANADA INC 3221 JOHNSTON CORNWALL ONT K4K 1M4 5654 Terakonne H4A 1A7 F1222 H4219 y 19-10-84						CF	2							
1001	43517400	4538-36 OXFORD AV							123							

CODE	COMpte	EMPLACEMENT - NOM, PROFESSION, RÉSIDENCE						CATEGORIE BÂTIMENT	SCOLAIRE		VALEUR EN DOLLARS			MUNICIPAL	REMARQUES	
		DIV. CAD	CADASTRE	SURDIVISION	FRONT	PROFONDEUR	SURFACE		SERIE	TERR. P. C.	TERRAIN	BÂTIMENT	TOTAL			
2002 2004 2999	43517400	10 175	P1095		2660	8500	2,25200									
		10 175	P1094		800	8500	- 68000									
3001							2,93200									
4201 4601								28	2	281	18500	73400	91900	T R I		
		117 567 CANADA INC 3221 JOHNSTON CORNWALL ONT K6K 1M9 5654 A Terrebonne HVA 1A7 P1092 A 4219 A 19-10-84						CF	2							
1001	43517500				4528-26 OXFORD AV			121								
2002		10 175	P1093		800	8500	67400									
2002					814	8249										
2004		10 175	P1092		2660	8249	2,16200									
2004					1RR	8100										
2999							2,93600									
3001								28	2	281	18500	73400	91900	T R I		
4201 4601		117 567 CANADA INC 3221 JOHNSTON CORNWALL ONT K6K 1M9 5654 A Terrebonne HVA 1A7 P1092 A 4219 (19-10-84)						CF	2							
1001	43517600				4524-22 OXFORD AV			121								
2002		10 175	P1091		2660	8100	2,15300									
3001								28	2	281	13600	79100	92700	T R I		
4201 4601		GESTIONS GEORGES HOULAHAN HOLDINGS INC 160 ELGIN #1200 OTTAWA ONT K2P 2E4 5654 A Terrebonne HVA 1A7 P1092 A 4219 (19-10-84)						CF	2							
7001 7002		4500 OXFORD AVE VOIR 5655 TERREBONNE TERREBONNE														
1001 1002	43517700				4468 OXFORD AVE 5654 TERREBONNE AVE											
2002		10 175	P1031		3130	9200	2,87500									
3001								4A	2	281	18100	77300	95400	T R I		
4201 4601		GESTIONS GEORGES HOULAHAN HOLDINGS INC 160 ELGIN #1200 OTTAWA ONT K2P 2E4 5654 Terrebonne, HVA 1A7 P1092 A 4219 (19-10-84)						CF	2							
1001	43517800				4466-64 OXFORD AVE			121								
2002		10 175	P1030		3300	9200	3,12000									
3001								28	2	281	19500	72100	91600	T R I		

CODE	COMpte	EMPLACEMENT - NOM, PROFESSION, RÉSIDENCE						CATEGORIE BÂTIMENT	SCOLAIRE			VALEUR EN DOLLARS			MUNICIPAL	REMARQUES	
		DIV. CAD.	CADASTRE	SUBDIVISION	FRONT	PROFONDEUR	SUPERFICIE		ANNEE	YERR P. C.	TERRAIN	BATISSE	TOTAL				
4201 4601	43517800	GESTIONS GEORGES HOOLAHAN HOLDINGS INC 166 ELGIN #1200 OTTAWA ONT K2P 2E4 5654 rue Terribonne H4A-1A7 F1222 *4336 (16.1.85) ac						CF	2								
1001	43517900	9456-54 OXFORD AVE															
2002		10 175		P1029	3311	9200					3,46600						
3001								28	2	281	21800	67800	89600	T R I			
4201 4601		GESTIONS GEORGES HOOLAHAN HOLDINGS INC 166 ELGIN #1200 OTTAWA ONT K2P 2E4 5654 rue Terribonne H4A-1A7 F1222 *4336 (16.1.85) ac						CF	2								
1001	43518000	4452-50 OXFORD AVE															
2002		10 175		1028	3311	9500					3,22200						
3001								28	2	281	20200	70700	90900	T R I			
4201 4601		GESTIONS GEORGES HOOLAHAN HOLDINGS INC 166 ELGIN #1200 OTTAWA ONT K2P 2E4 5654 rue Terribonne H4A-1A7 F1222 *4336 (16.1.85) ac						CF	2								
1001	43518100	4444-42 OXFORD AVE															
2002		10 175		1027	3311	9500					3,22200						
3001								28	2	281	20200	70700	90900	T R I			
4201 4601		GESTIONS GEORGES HOOLAHAN HOLDINGS INC 166 ELGIN #1200 OTTAWA ONT K2P 2E4 5654 rue Terribonne H4A-1A7 F1222 *4336 (16.1.85) ac						CF	2								
1001	43518200	4440-38 OXFORD AVE															
2002		10 175		1026	3311	9500					3,22200						
3001								28	2	281	20200	70700	90900	T R I			
4201 4601		GESTIONS GEORGES HOOLAHAN HOLDINGS INC 166 ELGIN #1200 OTTAWA ONT K2P 2E4 5654 rue Terribonne H4A-1A7 F1222 *4336 (16.1.85) ac						CF	2								
1001	43518300	4434-32 OXFORD AVE															
2002		10 175		1025	3311	9500					3,22200						
3001								28	2	281	20200	70700	90900	T R I			
4201 4601		GESTIONS GEORGES HOOLAHAN HOLDINGS INC 166 ELGIN #1200 OTTAWA ONT K2P 2E4 5654 rue Terribonne H4A-1A7 F1222 *4336 (16.1.85) ac						CF	2								

CODE	COMPTE	EMPLACEMENT - NOM, PROFESSION, RÉSIDENCE					CATEGORIE BÂTIMENT	SCOLAIRE		VALEUR EN DOLLARS			MUNICIPAL	REMARQUES	
		DIV. CAD.	CADASTRE	SUBDIVISION	FRONT	PROFONDEUR		SUPERFICIE	TERR.	TERR. P. C.	TERRAIN	BÂTISSSE			TOTAL
1001	43518400	4430-28 OXFORD AVE													
2002		10 175		1024	3311	9500									
3001															
4201		GESTIONS GEORGES HOOLAHAN HOLDINGS INC													
4601		100 ELGIN #1200 OTTAWA QNT #27 2E9 5654 Ave. Terribonne #44-107 F1222 #4336 (16.1.85) ac.					CF	2							
1001	43518500	4424-22 OXFORD AV													
2002		10 175		1023	3311	9500									
3001															
4201		MR CESARIO LOPEZ													
4601		4424 OXFORD AVE H4A 2Y6													
1001	43518600	4420-18 OXFORD AVE													
2002		10 175		1022	3580	9500									
3001															
4204		MR EDUARDO LEVASSEUR, COMMISS													
4604		4418 OXFORD AV H4A 2Y6													
1001	43518700	4410-08 OXFORD AVE													
2002		10 175		P913	3400	9500									
3001															
4201		MR ERNEST ST GEORGES													
4601		4410 OXFORD H4A 2Y6													
4202		MME SIMONNE ST GEORGES													
4602		4410 OXFORD H4A 2Y6													
1001	43518800	4406-04 OXFORD AVE													
2002		10 175		P913	400	9500									
2004		10 175		P912	3000	9500									
2999															
3001															
4201		MISS BARBARA MCKNIGHT													
4601		4404 OXFORD AV H4A 2Y6													
4202		MISS LYNDIA S DAVIES													
		MICROFICHE 54 C-09													

43518700

1FT1

4201 M. Claude Laporte

4601 4408 Oxford or H4A 2Y6
5703 Highland H4A 1C5 FILL 4781 10/18/85

2FT1

4202 Mme Irma Lapierre-Laporte

4602 4408 Oxford or H4A 2Y6

CERT. EFF.
10/18/85 11/18/85

CODE	COMPTE	EMPLACEMENT - NOM, PROFESSION, RESIDENCE						CATEGORIE BÂTIMENT	SCOLAIRE		VALEUR EN DOLLARS			MUNICIPAL	REMARQUES	
		DIV CAD	CADASTRE	SUBDIVISION	FRONT	PROFONDEUR	SUPERFICIE		TERR	P.C.	TERRAIN	BÂTISSÉ	TOTAL			
1001	43518900	4396-94 OXFORD AVE						121								
2002		10 175	P912		1000	9500	95000									
2004		10 175	P911		2540	9500	2,41200									
2999							3,36200									
3001								28	1	281	21100	70200	91300	T R I		
4204		MME IRENE BRAULT						3F								
4604		4396 OXFORD H9A 2Y6														
4207		MME VIVIANE BRAULT						3F								
4607		4396 OXFORD H9A 2Y6														
1001	43519000	4392-90 OXFORD AV						121								
2002		10 175	P911		1458	9500	1,36500									
2004		10 175	P910		1908	9500	1,81300									
2999							3,19800									
3001								28	2	281	28100	72300	92400	T R I		
4201		SOCIETE DE TRANSACTIONS IMMOBILIERES INC/						CF								
4601		9390 AV OXFORD H9A 2Y6														
1001	43519100	4382-80 OXFORD AVE						121								
2002		10 175	P910		2280	9500	2,15300									
2004		10 175	P909		1100	9500	1,04500									
2999							3,19800									
3001								28	2	281	28100	70800	90900	T R I		
4201		GESTIONS GEORGES HOOLAHAN HOLDINGS INC						CF								
4601		110 ELGIN #1200 OTTAWA ONT K2P 2E4 8654 rue Terribonne H4A-1A7 F1222 / 4336 (16.1.85)cc														
1001	43519200	4378-76 OXFORD AVE						121								
2002		10 175	P909		2900	9500	2,75300									
2004		10 175	P908		4800	9500	4,4300									
2999							3,19600									
3001								28	2	281	20100	70800	90900	T R I		
4201		GESTIONS GEORGES HOOLAHAN HOLDINGS INC						CF								
4601		110 ELGIN #1200 OTTAWA ONT K2P 2E4 8654 rue Terribonne H4A-1A7 F1222 / 4336 (16.1.85)cc														
1001	43519300	4368-66 OXFORD AVE						121								
2002		10 175	P908		3380	9500	3,19800									
3001								28	2	281	20100	70800	90900	T R I		
		MICROFICHE 54 D-09														

CODE	COMPTÉ	EMPLACEMENT - NOM, PROFESSION, RÉSIDENCE					CATEGORIE BÂTIMENT	SCOLAIRE			VALEUR EN DOLLARS			MUNICIPAL	REMARQUES	
		DIV. CAD.	CADASTRE	SUBDIVISION	FRONT	PROFONDEUR		SUPERFICIE	TERR.	P. I. C.	TERRAIN	BÂTISSÉ	TOTAL			
4201 4601	43519300	GESTIONS GEORGES HOOLAHAN HOLDINGS INC 160 ELGIN #1200 OTTAWA ONT K2P 2G4 5654 Ave. Terrenceville H4A-1A7 F1220 #4336 (6.1.85) ac					CF	2								
1001	43519400	4364-62 OXFORD AVE														
2002		10 175	P907		3200	9500					3,04000					
2004		10 175	P908		180	9500					15800					
2999											3,19800					
3001							20	2	201	20100	70800	90900	T R 1			
4201 4601		GESTIONS GEORGES HOOLAHAN HOLDINGS INC 160 ELGIN #1200 OTTAWA ONT K2P 2G4 5654 Ave. Terrenceville H4A-1A7 F1220 #4336 (6.1.85) ac					CF	2								
1001	43519500	4356-54 OXFORD AVE														
2002		10 175	P907		980	9500					91900					
2004		10 175	P906		2530	9500					2,43800					
2999											3,35700					
3001							20	2	201	21100	69100	90200	T R 1			
4201 4601		GESTIONS GEORGES HOOLAHAN HOLDINGS INC 160 ELGIN #1200 OTTAWA ONT K2P 2G4 5654 Ave. Terrenceville H4A-1A7 F1220 #4336 (6.1.85) ac					CF	2								
1001	43519600	4352-50 OXFORD AVE														
2002		10 175	P905		1940	9500					1,73600					
2004		10 175	P906		1440	9500					1,46200					
2999											3,19800					
3001							20	2	201	20100	70800	90900	T R 1			
4201 4601		GESTIONS GEORGES HOOLAHAN HOLDINGS INC 160 ELGIN #1200 OTTAWA ONT K2P 2G4 5654 Ave. Terrenceville H4A-1A7 F1220 #4336 (6.1.85) ac					CF	2								
1001	43519700	4342-40 OXFORD AVE														
2002		10 175	P904		1300	9500					1,26500					
2004		10 175	P905		2080	9500					1,98300					
2999											3,19800					
3001							20	2	201	20100	70800	90900	T R 1			
4201 4601		GESTIONS GEORGES HOOLAHAN HOLDINGS INC 160 ELGIN #1200 OTTAWA ONT K2P 2G4 5654 Ave. Terrenceville H4A-1A7 F1220 #4336 (6.1.85) ac					CF	2								
1001	43519800	4330-36 OXFORD AVE														

CODE	COMPTÉ	EMPLACEMENT - NOM, PROFESSION, RÉSIDENCE					CATEGORIE BÂTIMENT	SCOLAIRE		VALEUR EN DOLLARS			MUNICIPAL	REMARQUES		
		SIV. CAD.	CADASTRE	SUBDIVISION	FRONT	PROFONDEUR		SUPERFICIE	TERR.	P. C.	TERRAIN	BÂTISSE			TOTAL	
2002 2004 2999	43519800	10 175	P903		600	9500	63300									
		10 175	P904		2700	9500	2,56500									
							3,19800									
3001								28	1	20100	72300	92400	T R 1			
4207 4607		MME BERTHE MICHAUD 4336 AV OXFORD H4A 2Y6														
1001	43519900	4328-26 OXFORD AVE														
2002 2004 2999		10 175	P903		3333	9500	3,16700									
		10 175	P902		467	9500	44300									
							3,61000									
3001								28	1	22700	69400	92100	T R 1			
4204 4604		M JEAN L SCHOLER, RENTIER 4328 OXFORD AV H4A 2Y6														
1001	43520000	4324-22 OXFORD AVE														
2002		10 175	P902		3533	9500	3,35700									
3001								28	1	22100	70200	91300	T R 1			
4201 4601		M MIGUEL OLIVERA 4029 OXFORD AV H4A 2Y5														
4202 4602		MME MIGUEL OLIVERA (ENRIGUETA RIBE) 4029 OXFORD AV H4A 2Y5														
7001 7002		4304 OXFORD AVE VOIR 5655 MONKLAND AVE MONKLAND AVE														
1001	43520100	4238 OXFORD AVE														
2002		10 175	625		4000	9500	3,80000									
3001								28	1	31800	94100	125900	T R 1			
4201 4601		M PIERRE DUPLESSIS 4238 OXFORD AV H4A 2Y4														
4202 4602		MME PIERRE DUPLESSIS (MARTINE DOZOIS) 4238 OXFORD AV H4A 2Y4														
1001	43520200	4232 OXFORD AV														
2002		10 175	624		4000	9500	3,80000									
3001								28	1	31800	65900	97700	T R 1			

CODE	COMPTÉ	EMPLACEMENT - NOM, PROFESSION, RESIDENCE						CATEGORIE BÂTIMENT	SCOLAIRE		VALEUR EN DOLLARS			MUNICIPAL	REMARQUES
		DIV. CAD.	CADASTRE	SUBDIVISION	FRONT	PROFONDEUR	SUPERFICIE		TERR.	P. C.	TERRAIN	BÂTISSE	TOTAL		
4214 4614	43520200	M GERALD GAGNON, INGENIEUR													
		4232 OXFORD AV H4A 2Y4													
1001	43520300	4222 OXFORD AVE						122							
2002		10 175 623		4000	9500	3,80000									
3001								2A	1 291	31800	82500	114300		T R I	
4214 4614		MRS NAHUM RUBALSKY RAVEL (ANNE EVA BOREINSTEIN)													
		4222 OXFORD AV H4A 2Y4													
1001	43520400	4216 OXFORD AVE						122							
2002		10 175 622		4000	9500	3,80000									
3001								2A	1 291	31800	83000	114800		T R I	
4201 4601		Mlle GISELE REPIN													
		4216 OXFORD AV H4A 2Y4													
1001	43520500	4206 OXFORD AVE						122							
2002		10 175 621		4000	9500	3,80000									
3001								2A	1 291	31800	58400	90200		T R I	
4201 4601		MRS ANDRE JUDE FITZPATRICK (ANN MCCRACKEN)													
		4206 OXFORD AVE H4A 2Y4													
1001	43520600	4200 OXFORD AVE						122							
2002		10 175 620		4000	9500	3,80000									
3001								2A	1 291	31800	81800	113600		T R I	
4204 4604		ESTATE JOSEPH NIGGERMANN													
		4200 OXFORD AVE H4A 2Y4													
6400		<i>Correspondance anglaise P.F. 4116-81100</i>													
1001	43520700	4190 OXFORD AVE						122							
2002		10 175 619		4000	9500	3,80000									
3001								2A	1 291	31800	74000	105800		T R I	
4204 4604		M FRANK J KLUS													
		4190 OXFORD AV H4A 2Y4													

VERSO

43520700

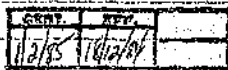
2AE1

4201 Mrs. Elizabeth Kolicz-Wolozzyk
4601 4190 Bedford and HVA 246

1AE1

4202 Mr. Mieczyslaw Wolozzyk

AM20



CODE	COMPTÉ	EMPLACEMENT - NOM, PROFESSION, RÉSIDENCE						CATEGORIE BÂTIMENT	SCOLAIRE		VALEUR EN DOLLARS			MUNICIPAL	REMARQUES
		DIV. CAD.	CADASTRE	SUBDIVISION	FRONT	PROFONDEUR	SUPERFICIE		TERR	P. C.	TERRAIN	BÂTISSE	TOTAL		
1001	43520800														
2002															
3001															
4204															
4604															
1001	43520900														
2002															
3001															
4211															
4611															
1001	43521000														
2002															
3001															
4205															
4605															
1001	43521100														
2002															
3001															
4203															
4603															
4204															
4604															
1001	43521200														
2002															
3001															
4201															
4601															
4202															
7001															

MICROFICHE 54-N-09

43521000

ANNULÉ

3 F 1

43521000

3 F 1

4201 Mlle Veronique Bouscain
4601 11804 St-Germain H4J 1Z94201 Mlle Marilyne Bouscain
4601 4168 D'Arville av H4A 2Y4

3 F 1

3 F 1

4202 Mlle Nathalie Bouscain

4202 Mlle Clara Bouscain

3 F 1

4203 Mlle Agnès Bouscain

CERT.	EFF.
25-7 85	28-3 85

CERT.	EFF.
25-7 85	28-3 85

43521600

3F51

4201 Belle Pauls Label

4601 4110 Oxford av H4A 2Y4

1E11

4202 H. Louis Legault

4602 4110 Oxford H4A 2Y4 F1222 H47240 19-7-85

CERT.	REF.
264/85	2812/85

NO.	DESCRIPTION	DATE	AMOUNT	REMARKS
1	4110 OXFORD AV H4A 2Y4	1985	2000	
2	4110 OXFORD AV H4A 2Y4	1985	2000	
3	4110 OXFORD AV H4A 2Y4	1985	2000	
4	4110 OXFORD AV H4A 2Y4	1985	2000	
5	4110 OXFORD AV H4A 2Y4	1985	2000	
6	4110 OXFORD AV H4A 2Y4	1985	2000	
7	4110 OXFORD AV H4A 2Y4	1985	2000	
8	4110 OXFORD AV H4A 2Y4	1985	2000	
9	4110 OXFORD AV H4A 2Y4	1985	2000	
10	4110 OXFORD AV H4A 2Y4	1985	2000	
11	4110 OXFORD AV H4A 2Y4	1985	2000	
12	4110 OXFORD AV H4A 2Y4	1985	2000	
13	4110 OXFORD AV H4A 2Y4	1985	2000	
14	4110 OXFORD AV H4A 2Y4	1985	2000	
15	4110 OXFORD AV H4A 2Y4	1985	2000	
16	4110 OXFORD AV H4A 2Y4	1985	2000	
17	4110 OXFORD AV H4A 2Y4	1985	2000	
18	4110 OXFORD AV H4A 2Y4	1985	2000	
19	4110 OXFORD AV H4A 2Y4	1985	2000	
20	4110 OXFORD AV H4A 2Y4	1985	2000	
21	4110 OXFORD AV H4A 2Y4	1985	2000	
22	4110 OXFORD AV H4A 2Y4	1985	2000	
23	4110 OXFORD AV H4A 2Y4	1985	2000	
24	4110 OXFORD AV H4A 2Y4	1985	2000	
25	4110 OXFORD AV H4A 2Y4	1985	2000	
26	4110 OXFORD AV H4A 2Y4	1985	2000	
27	4110 OXFORD AV H4A 2Y4	1985	2000	
28	4110 OXFORD AV H4A 2Y4	1985	2000	
29	4110 OXFORD AV H4A 2Y4	1985	2000	
30	4110 OXFORD AV H4A 2Y4	1985	2000	
31	4110 OXFORD AV H4A 2Y4	1985	2000	
32	4110 OXFORD AV H4A 2Y4	1985	2000	
33	4110 OXFORD AV H4A 2Y4	1985	2000	
34	4110 OXFORD AV H4A 2Y4	1985	2000	
35	4110 OXFORD AV H4A 2Y4	1985	2000	
36	4110 OXFORD AV H4A 2Y4	1985	2000	
37	4110 OXFORD AV H4A 2Y4	1985	2000	
38	4110 OXFORD AV H4A 2Y4	1985	2000	
39	4110 OXFORD AV H4A 2Y4	1985	2000	
40	4110 OXFORD AV H4A 2Y4	1985	2000	
41	4110 OXFORD AV H4A 2Y4	1985	2000	
42	4110 OXFORD AV H4A 2Y4	1985	2000	
43	4110 OXFORD AV H4A 2Y4	1985	2000	
44	4110 OXFORD AV H4A 2Y4	1985	2000	
45	4110 OXFORD AV H4A 2Y4	1985	2000	
46	4110 OXFORD AV H4A 2Y4	1985	2000	
47	4110 OXFORD AV H4A 2Y4	1985	2000	
48	4110 OXFORD AV H4A 2Y4	1985	2000	
49	4110 OXFORD AV H4A 2Y4	1985	2000	
50	4110 OXFORD AV H4A 2Y4	1985	2000	


43521800

1AE1

4201 Mrs Tobias Hamburgers
4001 4090 Bedford H1A 2Y4

2AE1

4202 Mrs Maria Wiedy Hamburgers



AEB20

CODE	COMPTE	EMPLACEMENT - NOM, PROFESSION, RÉSIDENCE						CATEGORIE BÂTIMENT	SCOLAIRE			VALEUR EN DOLLARS			MUNICIPAL #	REMARQUES	
		DIV. CAD.	CADASTRE	SUBDIVISION	FRONT	PROFONDEUR	SUPERFICIE		TERR.	P. I. C.	TERRAIN	BÂTISSE	TOTAL				
1001	43522300	4052 OXFORD AVE						1121									
2002		10 175	604-1		3100	ERR											
2002						9500											
2004		10 175	603-2		1600	9500											
2006		10 175	604-2		400	7500											
2999						30000											
						3,13500											
3001								2A	1	2B1	26100	102800	128900	T R I			
4211		MR WALTER JOACHIMSTHAL-JOACHIM						1A									
4611		4052 OXFORD AV H4A 2Y4															
1001	43522400	4046 OXFORD AVE						1121									
2002		10 175	602-3		400	ERR											
2002						9500											
2004		10 175	603-1		2200	9500											
2006		10 175	602-4		700	9500											
2999						74500											
						3,13500											
3001								2A	1	2B1	26100	102300	128400	T R I			
4212		M HARC VALDIS, AVOCAT						1F									
4612		4046 OXFORD AV H4A 2Y4															
1001	43522500	4040 OXFORD AVE						1121									
2002		10 175	602-2		400	9500											
2004		10 175	601-2		420	ERR											
2004						7500											
2006		10 175	602-1		2500	ERR											
2006						9500											
2999						2,45500											
						3,15400											
3001								2A	1	2B1	26400	102300	128700	T R I			
4204		MRS ROLAND BRODEUR (LOUISE BOMBIER)						5A									
4604		4040 OXFORD AVE H4A 2Y4															
1001	43522600	4034 OXFORD AVE						1121									
2002		10 175	601-1		3580	9500											
3001								2A	1	2B1	28500	75200	103600	T R I			
4202		MISS ADRIANA TORRISI, TECHNICIENNE EN LAB						3A									
4602		4034 OXFORD H4A 2Y4															
4203		MISS ANNE MARIA TORRISI, ACMEUSE						3A									
4603		4034 OXFORD H4A 2Y4															
1001	43522700	4022 OXFORD AVE						1121									
		MICROFICHE 54 K-04															

CODE	COMPTE	EMPLACEMENT - NOM, PROFESSION, RÉSIDENCE					CATEGORIE BÂTIMENT	SCOLAIRE		VALEUR EN DOLLARS			MUNICIPAL *	REMARQUES
		DIV. CAD.	CADASTRE	SUBDIVISION	FRONT	PROFONDEUR		SUPERFICIE	TERR. P. C.	TERRAIN	BÂTISSÉ	TOTAL		
2002 2002	43522700	10 175	600-2	3600	9500	3,49600								
3001				4000	1RR		2A	1 2B1	29300	72000	101300	T R I		
4202 4602		M JEAN CHARLES BERNARD, CHERCHEUR 4022 OXFORD AV H4A 2Y4					1F							
4203 4603		MME FRANCINE M HAYER 4022 OXFORD AV H4A 2Y4					3F							
1001	43522800	4016 OXFORD AVE					1121							
2002 2004 2006 2999		10 175	573-3	3000	3800	1,14000								
		10 175	600-1	400	7600	30400								
		10 175	572-3	3000	3800	1,14000								
						2,58400								
3001							2A	1 2B1	21600	78500	100100	T R I		
4201 4601		M ALAIN SIMARD 4016 AV OXFORD H4A 2Y4					1F							
1001	43522900	4006 OXFORD AVE					1121							
2002 2004 2999		10 175	573-2	3500	3800	1,33000								
		10 175	572-2	3500	3800	1,33000								
						2,66000								
3001							2A	1 2B1	22300	79700	102000	T R I		
4201 4601		MME ROGER LEGARE (JACQUELINE BOUTIN) 4006 OXFORD AV H4A 2Y4					2F							
1001	43523000	4000 OXFORD AVE					1121							
2002 2004 2999		10 175	573-1	3000	3800	1,14000								
		10 175	572-1	3000	3800	1,14000								
						2,28000								
3001							2A	1 2B1	19100	79900	99000	T R I		
4201 4601		MME HYRIAN THERESE FURLAN 4000 OXFORD AV H4A 2Y4					3F							
4202		M THIERRY P CHALVET					1F							
7001		AVE NOTRE DAME DE GRACE												
1001	43523100	3878 OXFORD AVE					1121							
2002 2004		10 175	470-1	3000	3800	1,14000								
		10 175	469-1	3000	3800	1,14000								

CODE	COMPTE	EMPLACEMENT - NOM, PROFESSION, RÉSIDENCE						CATEGORIE BÂTIMENT	SCOLAIRE		VALEUR EN DOLLARS			MUNICIPAL	REMARQUES
		DIV. CAO	CADASTRE	SUBDIVISION	FRONT	PROFONDEUR	SUPERFICIE		TERR.	P. C.	TERRAIN	BÂTISSE	TOTAL		
2999	43523100						2,28000								
3001								2A	2	2B1	20600	100300	120900	T R 1	
4203		MR ELIE DAHAN, IN-TRUST													
4603		3878 OXFORD AV H9A 2Y2													
1001	43523200	3872 OXFORD AVE													
2002		10 175	469-2		3700	3800	1,40600								
2004		10 175	470-2		3700	3800	1,40600								
2999							2,81200								
3001								2A	1	2B1	25500	92200	117700	T R 1	
4201		MR JAMES LESLIE TORCZYNER													
4601		3672 OXFORD AV H9A 2Y2													
1001	43523300	3862 OXFORD AVE													
2002		10 175	465-2		160	7600	11400								
2004		10 175	470-3		3600	3800	1,36800								
2006		10 175	469-3		3600	3800	1,36800								
2999							2,85000								
3001								2A	1	2B1	26000	84400	110400	T R 1	
4201		M JEAN FRANCOIS DORE													
4601		3862 OXFORD H9A 2Y2													
1001	43523400	3856 OXFORD AVE													
2002		10 175	465-1		3800	9500	3,63800								
2002					3960	IRR									
2003		10 175	P465		050	9500	4800								
2004		10 175	P465		050	9500	4800								
2006		10 175	P464		2450	9500	2,33800								
2999							6,02400								
3001								2A	1	2B1	54100	60000	114100	T R 1	
4201		M MAURICE CUSSON													
4601		3856 OXFORD H9A 2Y2													
1001	43523600	3840 OXFORD AVE													
2002		10 175	P464		1550	9500	1,97200								
2004		10 175	P463		950	9500	90300								
2999							2,37500								
3001								2A	1	2B1	21500	49500	71000	T R 1	

CODE	COMPTE	EMPLACEMENT - NOM, PROFESSION, RÉSIDENCE						CATEGORIE BÂTIMENT	SCOLAIRE		VALEUR EN DOLLARS			MUNICIPAL	REMARQUES
		DIV. CAD.	CADASTRE	SUBDIVISION	FRONT	PROFONDEUR	SUPERFICIE		TERR. P.C.	TERRAIN	BÂTISSE	TOTAL			
4204 4604 6400	43523600	MR DAVID WADDELL, SALESMAN 3840 OXFORD AVE H4A 2Y2 <i>Correspondance anglaise F.F. 4/7/85</i>						2A							
1001	43523700	3834 OXFORD AV						12B							
2002		10 175	P463		2500	9500									
3001							2A	1 2B1	21500	56100	77600	T R I			
4202 4602 4203 4603		M JEAN PAUL FILION 3834 OXFORD H4A 2Y2 MME JEAN PAUL FILION (LOUISE RACICOT) 3834 OXFORD H4A 2Y2						1F 2F							
1001	43523800	3826 OXFORD AV						12B							
2002		10 175	P462		1930	9500									
2004		10 175	P463		550	9500					52300				
2999											2,37500				
3001							2A	1 2B1	21500	50500	72000	T R I			
4204 4604		MR DONALD WALDORF, SALESMAN 3826 OXFORD AV H4A 2Y2						1A							
1001	43523900	3824 OXFORD AVE						12B							
2002		10 175	P461		460	9500					42760				
2004		10 175	P462		2060	9500					1,99760				
2999											2,37500				
3001							2A	1 2B1	21500	47800	69300	T R I			
4201 4601		MME HARRIET O DETTE-MACDONALD 3824 OXFORD AV H4A 2Y2						5F							
1001	43524000	3816 OXFORD AVE						12B							
2002		10 175	P461		2500	9500									
3001							2A	1 2B1	21500	49500	71000	T R I			
4201 4601		MME GERLAD CAIRNS (MARIE DANIELE THIBAudeau) 3816 OXFORD H4A 2Y2						2F							
1001	43524100	3810 OXFORD AVE						12B							
2002		10 175	P460		1460	9500					1,37760				
2004		10 175	P461		1060	9500					97760				
		MICROFICHE 54 N-09													

CODE	COMPTÉ	EMPLACEMENT - NOM, PROFESSION, RÉSIDENCE							CATEGORIE BÂTIMENT	SCOLAIRE			VALEUR EN DOLLARS			MUNICIPAL	REMARQUES
		DIV. CAD.	CADASTRE	SUBDIVISION	FRONT	PROFONDEUR	SUPERFICIE	TERR. P. C.		TERRAIN	BÂTISSE	TOTAL					
2999	43524100						2,37500										
3001								2A	1	281	21500	47800	69300	T R I			
4201		MRS EDWARD LYALL GRAY (MARY GYNEETH HODGSON)							3A								
4601		3210 OXFORD AV H4A 2Y2															
1001	43524200	3804 OXFORD AVE							121								
2002		10 175	P460		2500	9500	2,37500										
3001								2A	1	281	21500	44600	66100	T R I			
4204		M MARKO ANTONOVYCH, ANNONCEUR C. B. C.							1F								
4604		3804 OXFORD H4A 2Y2															
1001	43524300	3798 OXFORD AVE							121								
2002		10 175	P460		080	9500	4800										
2004		10 175	P459		2450	9500	2,32760										
2999							2,37500										
3001								2A	1	281	21500	55500	77000	T R I			
4201		MRS CATHERINE MURAZ							2A								
4601		3798 OXFORD H4A 2Y2															
4202		MR ROBERT ABRAMS							1A								
4602		3798 OXFORD H4A 2Y2															
1001	43524400	3792 OXFORD AVE							121								
2002		10 175	P459		1550	9500	1,47260										
2004		10 175	P458		950	9500	90300										
2999							2,37500										
3001								2A	1	281	21500	63300	84800	T R I			
4201		MR DAVID HAMMONDS							1A								
4601		3792 AV OXFORD H4A 2Y2															
4202		MRS DAVID HAMMONDS (GILLIAN BIGGS)							2A								
4602		3792 AV OXFORD H4A 2Y2															
6400		<i>Correspondance anglaise F.F. 4/19/85 G</i>															
1001	43524500	3786 OXFORD AVE							121								
2002		10 175	P458		2500	9500	2,37500										
3001								2A	1	281	21500	47800	69300	T R I			
4204		MR ZANIS E VECKANIS, ENGINEER							1A								
4604		3786 OXFORD AVE H4A 2Y2															

CODE	COMPTE	EMPLACEMENT - NOM, PROFESSION, RÉSIDENCE						CATEGORIE BÂTIMENT	SCOLAIRE		VALEUR EN DOLLARS			MUNICIPAL	REMARQUES
		DIV. CAD.	CADASTRE	SUBDIVISION	FRONT	PROFONDEUR	SUPERFICIE		TERR.	P. C.	TERRAIN	BÂTISSÉ	TOTAL		
1001	43524600	3780 OXFORD AVE						1172							
2002		10 175	P457		1900	9500									
2002					1928										
2004		10 175	P458		550	9500									
2999															
3001															
4201		M REAL DESROSIERS, MUSICIEN													
4601					3780 OXFORD	H4A 2Y2									
1001	43524700	3774 OXFORD AVE						1122							
2002		10 175	P457		2072	9500									
2002					2020										
2004		10 175	P446		500	3800									
2006		10 175	P445		500	1900									
2008		10 175	P447		500	3800									
2999															
3001															
4202		M JACQUES LAFOREST, PROFESSEUR													
4602					3774 OXFORD AV	H4A 2Y2									
4203		MME JACQUES LAFOREST (CECILE LEBLANC), PROFESSEUR													
4603					3774 OXFORD AV	H4A 2Y2									
7001		CH DE LA COTE ST ANTOINE													
1001	43524800	3540 OXFORD AVE						1122							
2002		10 175	395		10000	3800									
3001															
4204		MR KENNETH DELAMATER, CHEMIST													
4604					3540 OXFORD AV	H4A 2Y1									
1001	43524900	3514 OXFORD AV.						1122							
2002		10 175	390		4000	9500									
3001															
4201		MR JOHN W BRADBURY													
4601					3514 OXFORD AV	H4A 2Y1									
4202		MRS BETTINA PRIOR													
4602					1050 AV BEGIN QUEBEC	G15 3J6									
1001	43525000	3502 OXFORD AVE						1122							

CODE	COMPTE	EMPLACEMENT - NOM, PROFESSION, RÉSIDENCE						CATEGORIE BÂTIMENT	VALEUR EN DOLLARS			MUNICIPAL *	REMARQUES		
		DIV CAD	CADASTRE	SUBDIVISION	FRONT	PROFONDEUR	SUPERFICIE		SCOLAIRE	TERR P. I. C.	TERRAIN			BÂTISSE	TOTAL
2002	43525000	10 175	P389		2500	9500	2,37500								
3001								2A	1 2B1	21500	53000	74500	T R I		
4201		M PIERRE DELORME						1F							
4601		3502 AV OXFORD H9A 2Y1													
4202		MME PIERRE DELORME (FRANCINE LACHANCE)						2F							
4602		3502 AV OXFORD H9A 2Y1													
1001	43525100	3500 OXFORD AVE													
2002		10 175	P389		1500	9500	1,42500								
2004		10 175	P388		1000	9500	95000								
2999							2,37500								
3001								2A	1 2B1	21500	42800	64300	T R I		
4201		M ANDRE TOUSTIGNANT 2/3						1F							
4601		3500 OXFORD AV H9A 2Y1													
4202		MME SYLVIE BRUNEAU 1/3						3F							
1001	43525200	3494 OXFORD AV													
2002		10 175	P388		2500	9500	2,37500								
3001								2A	1 2B1	21500	46600	68100	T R I		
4211		M DULIO BARRETO E ROSETTE, DESSINATEUR						1F							
4611		3494 OXFORD AV H9A 2Y1													
1001	43525300	3486 OXFORD AVE													
2002		10 175	P387		2000	9500	1,90000								
2004		10 175	P388		500	9500	47500								
2999							2,37500								
3001								2A	1 2B1	21500	50500	72000	T R I		
4204		M NICHOLAS MIKLOS TIRKANITS, CIVIL ENGINEER						1F							
4604		3488 OXFORD H9A 2Y1													
1001	43525400	3482 OXFORD AVE													
2002		10 175	P387		2000	9500	1,90000								
2004		10 175	P386		500	9500	47500								
2999							2,37500								
3001								2A	1 2B1	21500	46600	68100	T R I		

CODE	COMPTE	EMPLACEMENT - NOM, PROFESSION, RÉSIDENCE						CATEGORIE BÂTIMENT	SCOLAIRE		VALEUR EN DOLLARS			MUNICIPAL	REMARQUES
		DIV. CAD.	CADASTRE	SUBDIVISION	FRONT	PROFONDEUR	SUPERFICIE		TERR.	F. C.	TERRAIN	BÂTIMENT	TOTAL		
4201 4601 4202	43525400	MR BRIAN PARSONS 3482 OXFORD AV H4A 2Y1 MRS GAIL SOWERBY-PARSONS						1A 2A							
1001 2002 3001	43525500	3476 OXFORD AVE													
		10 175 P386			2500	9500	2,37500								
4201 4601 6400		MRS WALTER N LE GALLAIS (ETHEL SOUTHERN) 3476 OXFORD AVE H4A 2Y1 <i>Correspondance anglaise F.F. 1/9/85 #</i>						2A	1 2B1	21500	96600	68100	T R I		
1001 2002 2004 2999	43525600	3470 OXFORD AVE													
		10 175 386-1			1000	9500	95000								
		10 175 385-1			1535	9500	1,45700								
							2,40700								
3001								2A	1 2B1	21800	96300	68100	T R I		
4201 4601 4202 4602		M GILLES POMIER LAYRARGUES 3470 AV OXFORD H4A 2Y1 MME MARIE CECILE DE BEARN POMIER 3470 AV OXFORD H4A 2Y1						1F 2F							
1001 2002 3001	43525700	3464 OXFORD AVE													
		10 175 P385			2465	9500	2,34100								
4201 4601		M VINCENT BRUNELLE 3464 OXFORD AV H4A 2Y1						1F							
1001 2002 2004 2004 2999	43525800	3456 OXFORD AVE													
		10 175 950			2410	9500	2,30800								
		10 175 P384			2920										
					350	9500	35600								
					440										
							2,66400								
3001								2B	1 2B1	24000	71000	95000	T R I		
4201 4601 4202 4203		MRS MADELEINE E SMITH-BENOIT 3456 OXFORD AV H4A 2Y1 MISS DOROTHY HANCRAN SMITH MR DAVID FRANCIS SMITH						3A 3A 1F							

CODE	COMPTES	EMPLACEMENT - NOM, PROFESSION, RÉSIDENCE						CATEGORIE BATAIMENT	SCOLAIRE			VALEUR EN DOLLARS			MUNICIPAL	REMARQUES	
		DIV. CAD.	CADASTRE	SUBDIVISION	FRONT	PROFONDEUR	SUPERFICIE		B.	TERR. P. C.	TERRAIN	BÂTISSE	TOTAL				
4204	43525800	MR GERARD BRIAN SMITH						1A									
1001	43525900	3454 OXFORD AVE						122									
2002		10 175	949		2464	9500											
2002					2420												
2004		10 175	946		750	9500											
2999																	
3001								28	1	2B1	27300	71500	98800	T R I			
4201		M JEAN PIERRE LEPELLETIER						1F									
4601		3454 OXFORD AV H4A 2Y1															
4202		MME DANIELLE FRANK						3F									
1001	43526000	3446 OXFORD AVE						122									
2002		10 175	P383		2030	9500											
2002					2000												
3001								2A	1	2B1	17300	74700	92000	T R I			
4204		MME BEATRICE MASSON						3F									
4604		3446 OXFORD AVE H4A 2Y1															
1001	43526100	3440-38 OXFORD AVE						122									
2002		10 175	302		4000	9500											
3001								2B	1	2B1	34400	73700	108100	T R I			
4211		MME OLIVIER MARCHAND (MATHILDE GANZINI)						5F									
4611		3438 OXFORD AV H4A 2Y1															
7001		SHERBROOKE OUEST															
7002		2330 OXFORD AVE VOIR 5652 SHERBROOKE OUEST															
1001	43526200	2320 OXFORD AVE						109									
2002		10 175	P328		2570	9500											
3001								2A	1	2B1	15700	26700	42400	T R I			
4201		M PHILIPPE BRIAND						1F									
4601		3572 ORLEANS H2A 2L2 2320 Oxford H4A 2X8 F1000 4/2007 (12.10.84)ae															
1001	43526300	2314 OXFORD AVE						109									
2002		10 175	P327		1060	9500											
2002					1070												
		MICROFICHE 54 D-10															

CODE	COMPTE	EMPLACEMENT - NOM, PROFESSION, RÉSIDENCE						CATEGORIE BÂTIMENT	SCOLAIRE		VALEUR EN DOLLARS			MUNICIPAL	REMARQUES
		DIV. CAD.	CADASTRE	SUBDIVISION	FRONT	PROFONDEUR	SUPERFICIE		TERR.	P. C.	TERRAIN	BÂTISSE	TOTAL		
2004 2999	43526300	10 175	P328		1430	9500	1,35300 2,35400								
3001								2A	1 281	15100	27800	42900	T R I		
4201 4601		MME NICHELE FOREMAN, HÔTESSE 2314 OXFORD AV H4A 2X8						3F	1						
1001	43526400	2308 OXFORD AVE													
2002		10 175	P327		2500	9500	2,37500								
3001								2A	1 281	15300	29900	45200	T R I		
4201 4601		MISS HELEN MARY ROWELL 2308 OXFORD AV H4A 2X8						3A	1						
4202 4602		MISS MARION A ROWELL 2308 OXFORD AV H4A 2X8						3A	1						
1001	43526500	2302 OXFORD AVE													
2002		10 175	P326		2040	9500	1,94700								
2002					2060										
2004		10 175	P327		440	9500	41300								
2004 2999					430		2,36000								
3001								2A	1 281	15200	27700	42900	T R I		
4201 4601		MISS MARY BEATRICE SLOAN, DESIGNER 2302 OXFORD H4A 2X8						3A	1						
1001	43526600	2296 OXFORD AVE													
2002		10 175	P325		520	9500	50300								
2002					540										
2004		10 175	P326		1960	9500	1,85300								
2004 2999					1940		2,135600								
3001								2A	2 281	15200	27800	43000	T R I		
4201 4601		MR PETER MEASROCH 2296 OXFORD H4A 2X8						1A	1						
4202		MRS CATHERINE HUET-MEASROCH						2A	1						
1001	43526700	2290 OXFORD AVE													
2002		10 175	P325		3530	9500	3,34900								
3001								2A	1 281	21600	37800	59400	T R I		

CODE	COMPTÉ	EMPLACEMENT - NOM, PROFESSION, RÉSIDENCE						CATEGORIE BARRIÈRE	SCOLAIRE		VALEUR EN DOLLARS			MUNICIPAL	REMARQUES
		DIV. CAD.	CADASTRE	SUBDIVISION	FRONT	PROFONDEUR	SUPERFICIE		TERR. P. C.	TERRAIN	BÂTISSE	TOTAL			
4211 4611	43526700	MME PIERRE FLEURANT (JULIE DICKENS) 2296 OXFORD AV H4A 2X8						5F							
1001	43526800	2282-80 OXFORD AVE						1093							
2002		10 175	P324		2400	9500									
3001							2B	1	2B1	14700	42300	57000	T R I		
4204 4604		MR ANGELO E BARTOLINI, TEACHER 6015 MARCEAU PIERREFONDS H8Z 2M4						7A							
1001	43526900	2278-76 OXFORD AV						1093							
2002		10 175	P324		1600	9500									
2004		10 175	P323		800	9500									
2999												2,28000			
3001							2B	1	2B1	14700	44500	59200	T R I		
4211 4611		MISS MURIEL CHARLEBOIS ANAHEIM CALIFORNIA						7A							
5701 5702		ATT LES FIDUCIAIRES DE LA C & DU D DE MTL LTEE 1253 MC GILL COLLEGE H90 H3B 2Z6													
1001	43527000	2270-68 OXFORD AVE						1093							
2002		10 175	323-2		2400	9500									
3001							2B	1	2B1	14700	44500	59200	T R I		
4201 4601		X NELSON HERNAN GIRARD 2268 OXFORD H4A 2X8						1F							
1001	43527100	2266-64 OXFORD AVE						1093							
2002		10 175	323-1		800	9500									
2004		10 175	322-1		1600	9500									
2999												2,28000			
3001							2B	1	2B1	14700	44500	59200	T R I		
4201 4601 4202 4602		MME J H JACQUES BOUCHARD (MARGARITA KOUHOZELIS) 2266 OXFORD AV H4A 2X8 8001 de P. Caplanack H4P 201 M ANASTASIOS KOUHOZELIS, INGÉNIEUR 2264 OXFORD AV H4A 2X8 <i>Financ 4683- Jm allèles</i>						2F 1F							
1001	43527200	2258-56 OXFORD AVE						1093							
		MICROFICHE 54 F-10													

COOP	COMPTE	EMPLACEMENT - NOM, PROFESSION, RÉSIDENCE					CATEGORIE BÂTIMENT	SCOLAIRE		VALEUR EN DOLLARS			MUNICIPAL	REMARQUES	
		DIV. CAD.	CADASTRE	SUBDIVISION	FRONT	PROFONDEUR		SUPERFICIE	TERR. P. C.	TERRAIN	BÂTISSE	TOTAL			
2002	43527200	10 175	P322		2400	9500	2,28000								
3001								2B	1	2B1	14700	44500	59200	T R I	
4201		M DENIS DIONNE						1F	1						
4601		2256 OXFORD H4A 2X8						3F	1						
4202		M LLE FRANCOISE ROSS						1F	1						
4602		2256 OXFORD H4A 2X8						1F	1						
4203		M PIERRE LAFLAMME						2F	1						
4603		2256 OXFORD H4A 2X8													
4204		MME PIERRE LAFLAMME (CATHERINE GEOFFROY)													
4604		2258 OXFORD H4A 2X8													
1001	43527300	2254-52 OXFORD AVE						092							
2002		10 175	P321		2680	9500	2,53340								
3001								2B	1	2B1	16300	45700	62000	T R I	
4203		MISS JULIANA DA CORTE						3A	1						
4603		2252 OXFORD AVE H4A 2X8													
1001	43527400	2246-46 OXFORD AVE						092							
2002		10 175	P321		1340	9500	1,26680								
2004		10 175	P320		1340	9500	1,26680								
2999							2,53340								
3001								2B	1	2B1	16300	45700	62000	T R I	
4204		MR MR WALSIŁ DUDYCH, PRESSER						1A	1						
4604		2246 OXFORD H4A 2X8													
1001	43527500	2242 OXFORD AVE						092							
2002		10 175	P320		2680	9500	2,53340								
3001								2A	1	2B1	16300	43500	59800	T R I	
4201		M YVES CHARLES MORIN, PROFESSEUR						1F	1						
4601		2242 OXFORD H4A 2X8						3F	2						
4202		M LLE MARIE CHRISTINE PARET, PROFESSEUR													
4602		1350 LAJOIE OUTREMONT H2V 1P5													
1001	43527600	2238-34 OXFORD AV						092							
2002		10 175	319-2		2400	9500	2,28000								
3001								2C	1	2B1	14700	53400	68100	T R I	

CODE	COMPTE	EMPLACEMENT - NOM PROFESSION. RESIDENCE						CATEGORIE BÂTIMENT	VALEUR EN DOLLARS			MUNICIPAL	REMARQUES	
		DIV. CAD.	CADASTRE	SUBDIVISION	FRONT	PROFONDEUR	SUPERFICIE		TERR.	BÂTISSE	TOTAL			
4203 4603	43527600	MR CHUNPANG HUH, DIRECTEUR												
		2195 REGENT H4A 2R2												
1001	43527700	2232-28 OXFORD AV						091						
2002		10 175 319-1			1600	9500				1,52000				
2004		10 175 319-3			800	9500				76000				
2999										2,28000				
3001								2C	1 2B1	14700	53400	68100	T R I	
4201		M RICHARD SIMPSON												
4601		2232 OXFORD H4A 2X8												
4202		M LLE SYLVIE POPULUS												
1001	43527800	2224-22 OXFORD AV						091						
2002		10 175 318-2			2400	9500				2,28000				
3001								2B	1 2B1	14700	55500	70200	T R I	
4201		M LLE THERESE TREMBLAY												
4601		2222 OXFORD H4A 2X8												
4202		M CHRISTIAN BERGERON, GERANT												
4602		6 ST JACQUES LONGUEUIL J4M 3B6												
1001	43527900	2218-16 OXFORD AVE						091						
2002		10 175 317-2			1600	9500				1,52000				
2004		10 175 318-1			800	9500				76000				
2999										2,28000				
3001								2B	1 2B1	14700	55000	69700	T R I	
4201		MME NOEL CORVELLEC (ALIEETTE GUILLIOT)												
4601		2216 AV OXFORD H4A 2X8												
4202		M LLE MARIE REINE CORVELLEC												
4602		2214 AV OXFORD H4A 2X8												
1001	43528000	2214-12 OXFORD AVE						091						
2002		10 175 317-1			2400	9500				2,28000				
2004		10 175 824			500	9500				47500				
2999										2,75500				
3001								2B	1 2B1	17700	62700	80400	T R I	
4201		ESSAYE ANTHONY ARCURI												
4601		2212 OXFORD AV H4A 2X8												

CODE	COMPTE	EMPLACEMENT - NOM, PROFESSION, RÉSIDENCE						C	D	E	F	G	H	I	J	K	L	M	N	O	P	Q	R	S	T	U	V	W	X	Y	Z	AA	AB	AC	AD	AE	AF	AG	AH	AI	AJ	AK	AL	AM	AN	AO	AP	AQ	AR	AS	AT	AU	AV	AW	AX	AY	AZ	BA	BB	BC	BD	BE	BF	BG	BH	BI	BJ	BK	BL	BM	BN	BO	BP	BQ	BR	BS	BT	BU	BV	BW	BX	BY	BZ	CA	CB	CC	CD	CE	CF	CG	CH	CI	CJ	CK	CL	CM	CN	CO	CP	CQ	CR	CS	CT	CU	CV	CW	CX	CY	CZ	DA	DB	DC	DD	DE	DF	DG	DH	DI	DJ	DK	DL	DM	DN	DO	DP	DQ	DR	DS	DT	DU	DV	DW	DX	DY	DZ	EA	EB	EC	ED	EE	EF	EG	EH	EI	EJ	EK	EL	EM	EN	EO	EP	EQ	ER	ES	ET	EU	EV	EW	EX	EY	EZ	FA	FB	FC	FD	FE	FF	FG	FH	FI	FJ	FK	FL	FM	FN	FO	FP	FQ	FR	FS	FT	FU	FV	FW	FX	FY	FZ	GA	GB	GC	GD	GE	GF	GG	GH	GI	GJ	GK	GL	GM	GN	GO	GP	GQ	GR	GS	GT	GU	GV	GW	GX	GY	GZ	HA	HB	HC	HD	HE	HF	HG	HH	HI	HJ	HK	HL	HM	HN	HO	HP	HQ	HR	HS	HT	HU	HV	HW	HX	HY	HZ	IA	IB	IC	ID	IE	IF	IG	IH	II	IJ	IK	IL	IM	IN	IO	IP	IQ	IR	IS	IT	IU	IV	IW	IX	IY	IZ	JA	JB	JC	JD	JE	JF	JG	JH	JI	JJ	JK	JL	JM	JN	JO	JP	JQ	JR	JS	JT	JU	JV	JW	JX	JY	JZ	KA	KB	KC	KD	KE	KF	KG	KH	KI	KJ	KK	KL	KM	KN	KO	KP	KQ	KR	KS	KT	KU	KV	KW	KX	KY	KZ	LA	LB	LC	LD	LE	LF	LG	LH	LI	LJ	LK	LL	LM	LN	LO	LP	LQ	LR	LS	LT	LU	LV	LW	LX	LY	LZ	MA	MB	MC	MD	ME	MF	MG	MH	MI	MJ	MK	ML	MM	MN	MO	MP	MQ	MR	MS	MT	MU	MV	MW	MX	MY	MZ	NA	NB	NC	ND	NE	NF	NG	NH	NI	NJ	NK	NL	NM	NN	NO	NP	NQ	NR	NS	NT	NU	NV	NW	NX	NY	NZ	OA	OB	OC	OD	OE	OF	OG	OH	OI	OJ	OK	OL	OM	ON	OO	OP	OQ	OR	OS	OT	OU	OV	OW	OX	OY	OZ	PA	PB	PC	PD	PE	PF	PG	PH	PI	PJ	PK	PL	PM	PN	PO	PP	PQ	PR	PS	PT	PU	PV	PW	PX	PY	PZ	QA	QB	QC	QD	QE	QF	QG	QH	QI	QJ	QK	QL	QM	QN	QO	QP	QQ	QR	QS	QT	QU	QV	QW	QX	QY	QZ	RA	RB	RC	RD	RE	RF	RG	RH	RI	RJ	RK	RL	RM	RN	RO	RP	RQ	RR	RS	RT	RU	RV	RW	RX	RY	RZ	SA	SB	SC	SD	SE	SF	SG	SH	SI	SJ	SK	SL	SM	SN	SO	SP	SQ	SR	SS	ST	SU	SV	SW	SX	SY	SZ	TA	TB	TC	TD	TE	TF	TG	TH	TI	TJ	TK	TL	TM	TN	TO	TP	TQ	TR	TS	TT	TU	TV	TW	TX	TY	TZ	UA	UB	UC	UD	UE	UF	UG	UH	UI	UJ	UK	UL	UM	UN	UO	UP	UQ	UR	US	UT	UU	UV	UW	UX	UY	UZ	VA	VB	VC	VD	VE	VF	VG	VH	VI	VJ	VK	VL	VM	VN	VO	VP	VQ	VR	VS	VT	VU	VV	VW	VX	VY	VZ	WA	WB	WC	WD	WE	WF	WG	WH	WI	WJ	WK	WL	WM	WN	WO	WP	WQ	WR	WS	WT	WU	WV	WW	WX	WY	WZ	XA	XB	XC	XD	XE	XF	XG	XH	XI	XJ	XK	XL	XM	XN	XO	XP	XQ	XR	XS	XT	XU	XV	XW	XX	XY	XZ	YA	YB	YC	YD	YE	YF	YG	YH	YI	YJ	YK	YL	YM	YN	YO	YP	YQ	YR	YS	YT	YU	YV	YW	YX	YY	YZ	ZA	ZB	ZC	ZD	ZE	ZF	ZG	ZH	ZI	ZJ	ZK	ZL	ZM	ZN	ZO	ZP	ZQ	ZR	ZS	ZT	ZU	ZV	ZW	ZX	ZY	ZZ	AA	AB	AC	AD	AE	AF	AG	AH	AI	AJ	AK	AL	AM	AN	AO	AP	AQ	AR	AS	AT	AU	AV	AW	AX	AY	AZ	BA	BB	BC	BD	BE	BF	BG	BH	BI	BJ	BK	BL	BM	BN	BO	BP	BQ	BR	BS	BT	BU	BV	BW	BX	BY	BZ	CA	CB	CC	CD	CE	CF	CG	CH	CI	CJ	CK	CL	CM	CN	CO	CP	CQ	CR	CS	CT	CU	CV	CW	CX	CY	CZ	DA	DB	DC	DD	DE	DF	DG	DH	DI	DJ	DK	DL	DM	DN	DO	DP	DQ	DR	DS	DT	DU	DV	DW	DX	DY	DZ	EA	EB	EC	ED	EE	EF	EG	EH	EI	EJ	EK	EL	EM	EN	EO	EP	EQ	ER	ES	ET	EU	EV	EW	EX	EY	EZ	FA	FB	FC	FD	FE	FF	FG	FH	FI	FJ	FK	FL	FM	FN	FO	FP	FQ	FR	FS	FT	FU	FV	FW	FX	FY	FZ	GA	GB	GC	GD	GE	GF	GG	GH	GI	GJ	GK	GL	GM	GN	GO	GP	GQ	GR	GS	GT	GU	GV	GW	GX	GY	GZ	HA	HB	HC	HD	HE	HF	HG	HH	HI	HJ	HK	HL	HM	HN	HO	HP	HQ	HR	HS	HT	HU	HV	HW	HX	HY	HZ	IA	IB	IC	ID	IE	IF	IG	IH	II	IJ	IK	IL	IM	IN	IO	IP	IQ	IR	IS	IT	IU	IV	IW	IX	IY	IZ	JA	JB	JC	JD	JE	JF	JG	JH	JI	JJ	JK	JL	JM	JN	JO	JP	JQ	JR	JS	JT	JU	JV	JW	JX	JY	JZ	KA	KB	KC	KD	KE	KF	KG	KH	KI	KJ	KL	KM	KN	KO	KP	KQ	KR	KS	KT	KU	KV	KW	KX	KY	KZ	LA	LB	LC	LD	LE	LF	LG	LH	LI	LJ	LK	LM	LN	LO	LP	LQ	LR	LS	LT	LU	LV	LW	LX	LY	LZ	MA	MB	MC	MD	ME	MF	MG	MH	MI	MJ	MK	ML	MM	MN	MO	MP	MQ	MR	MS	MT	MU	MV	MW	MX	MY	MZ	NA	NB	NC	ND	NE	NF	NG	NH	NI	NJ	NK	NL	NM	NN	NO	NP	NQ	NR	NS	NT	NU	NV	NW	NX	NY	NZ	OA	OB	OC	OD	OE	OF	OG	OH	OI	OJ	OK	OL	OM	ON	OO	OP	OQ	OR	OS	OT	OU	OV	OW	OX	OY	OZ	PA	PB	PC	PD	PE	PF	PG	PH	PI	PJ	PK	PL	PM	PN	PO	PP	PQ	PR	PS	PT	PU	PV	PW	PX	PY	PZ	QA	QB	QC	QD	QE	QF	QG	QH	QI	QJ	QK	QL	QM	QN	QO	QP	QQ	QR	QS	QT	QU	QV	QW	QX	QY	QZ	RA	RB	RC	RD	RE	RF	RG	RH	RI	RJ	RK	RL	RM	RN	RO	RP	RQ	RR	RS	RT	RU	RV	RW	RX	RY	RZ	SA	SB	SC	SD	SE	SF	SG	SH	SI	SJ	SK	SL	SM	SN	SO	SP	SQ	SR	SS	ST	SU	SV	SW	SX	SY	SZ
------	--------	--	--	--	--	--	--	---	---	---	---	---	---	---	---	---	---	---	---	---	---	---	---	---	---	---	---	---	---	---	---	----	----	----	----	----	----	----	----	----	----	----	----	----	----	----	----	----	----	----	----	----	----	----	----	----	----	----	----	----	----	----	----	----	----	----	----	----	----	----	----	----	----	----	----	----	----	----	----	----	----	----	----	----	----	----	----	----	----	----	----	----	----	----	----	----	----	----	----	----	----	----	----	----	----	----	----	----	----	----	----	----	----	----	----	----	----	----	----	----	----	----	----	----	----	----	----	----	----	----	----	----	----	----	----	----	----	----	----	----	----	----	----	----	----	----	----	----	----	----	----	----	----	----	----	----	----	----	----	----	----	----	----	----	----	----	----	----	----	----	----	----	----	----	----	----	----	----	----	----	----	----	----	----	----	----	----	----	----	----	----	----	----	----	----	----	----	----	----	----	----	----	----	----	----	----	----	----	----	----	----	----	----	----	----	----	----	----	----	----	----	----	----	----	----	----	----	----	----	----	----	----	----	----	----	----	----	----	----	----	----	----	----	----	----	----	----	----	----	----	----	----	----	----	----	----	----	----	----	----	----	----	----	----	----	----	----	----	----	----	----	----	----	----	----	----	----	----	----	----	----	----	----	----	----	----	----	----	----	----	----	----	----	----	----	----	----	----	----	----	----	----	----	----	----	----	----	----	----	----	----	----	----	----	----	----	----	----	----	----	----	----	----	----	----	----	----	----	----	----	----	----	----	----	----	----	----	----	----	----	----	----	----	----	----	----	----	----	----	----	----	----	----	----	----	----	----	----	----	----	----	----	----	----	----	----	----	----	----	----	----	----	----	----	----	----	----	----	----	----	----	----	----	----	----	----	----	----	----	----	----	----	----	----	----	----	----	----	----	----	----	----	----	----	----	----	----	----	----	----	----	----	----	----	----	----	----	----	----	----	----	----	----	----	----	----	----	----	----	----	----	----	----	----	----	----	----	----	----	----	----	----	----	----	----	----	----	----	----	----	----	----	----	----	----	----	----	----	----	----	----	----	----	----	----	----	----	----	----	----	----	----	----	----	----	----	----	----	----	----	----	----	----	----	----	----	----	----	----	----	----	----	----	----	----	----	----	----	----	----	----	----	----	----	----	----	----	----	----	----	----	----	----	----	----	----	----	----	----	----	----	----	----	----	----	----	----	----	----	----	----	----	----	----	----	----	----	----	----	----	----	----	----	----	----	----	----	----	----	----	----	----	----	----	----	----	----	----	----	----	----	----	----	----	----	----	----	----	----	----	----	----	----	----	----	----	----	----	----	----	----	----	----	----	----	----	----	----	----	----	----	----	----	----	----	----	----	----	----	----	----	----	----	----	----	----	----	----	----	----	----	----	----	----	----	----	----	----	----	----	----	----	----	----	----	----	----	----	----	----	----	----	----	----	----	----	----	----	----	----	----	----	----	----	----	----	----	----	----	----	----	----	----	----	----	----	----	----	----	----	----	----	----	----	----	----	----	----	----	----	----	----	----	----	----	----	----	----	----	----	----	----	----	----	----	----	----	----	----	----	----	----	----	----	----	----	----	----	----	----	----	----	----	----	----	----	----	----	----	----	----	----	----	----	----	----	----	----	----	----	----	----	----	----	----	----	----	----	----	----	----	----	----	----	----	----	----	----	----	----	----	----	----	----	----	----	----	----	----	----	----	----	----	----	----	----	----	----	----	----	----	----	----	----	----	----	----	----	----	----	----	----	----	----	----	----	----	----	----	----	----	----	----	----	----	----	----	----	----	----	----	----	----	----	----	----	----	----	----	----	----	----	----	----	----	----	----	----	----	----	----	----	----	----	----	----	----	----	----	----	----	----	----	----	----	----	----	----	----	----	----	----	----	----	----	----	----	----	----	----	----	----	----	----	----	----	----	----	----	----	----	----	----	----	----	----	----	----	----	----	----	----	----	----	----	----	----	----	----	----	----	----	----	----	----	----	----	----	----	----	----	----	----	----	----	----	----	----	----	----	----	----	----	----	----	----	----	----	----	----	----	----	----	----	----	----	----	----	----	----	----	----	----	----	----	----	----	----	----	----	----	----	----	----	----	----	----	----	----	----	----	----	----	----	----	----	----	----	----	----	----	----	----	----	----	----	----	----	----	----	----	----	----	----	----	----	----	----	----	----	----	----	----	----	----	----	----	----	----	----	----	----	----	----	----	----	----	----	----	----	----	----	----	----	----	----	----	----	----	----	----	----	----	----	----	----	----	----	----	----	----	----	----	----	----	----	----	----	----	----	----	----	----	----	----	----	----	----	----	----	----	----	----	----	----	----	----	----	----	----	----	----	----	----	----	----	----	----	----	----	----	----	----	----	----	----	----	----	----	----	----	----	----	----	----	----	----	----	----	----	----	----	----	----	----	----	----	----	----	----	----	----	----	----	----	----	----	----	----	----	----	----	----	----	----	----	----	----	----	----	----	----	----	----	----	----	----	----	----	----	----	----	----	----	----	----	----	----	----	----	----	----	----	----	----	----	----	----	----	----	----	----	----	----	----	----	----	----	----	----	----	----	----	----	----	----	----	----	----	----	----	----	----	----	----	----	----	----	----	----	----	----	----	----	----	----	----	----	----	----	----	----	----	----	----	----	----	----	----	----	----	----	----	----	----	----	----	----	----	----	----	----	----	----	----	----	----	----	----	----	----	----	----	----	----	----	----	----	----

43528200

1AE1

4201 Mr Yin Ling Mei
4601 4741 Linton av #10 H3W 1K2

2AE1

4202 Mrs Lu Kim Juan

RENT	EFF.	
16/85	2/1/86	

43528300

CFN2

4201 Habitations N.V. Inc.
4601 836 Caxx Hotel Ste Theres JTE 2M8

ANNULÉ

RENT	EFF.	349
5/9/85	15/7/85	

43528300

1AE1

4201 Mr George Deligeorge
4601 ~~2798 On 2021 HHA 2M8~~
~~2796 Offord HHA 2M8 (1-17-2021) (1-11-25)~~

1AE2

4202 Mr Tibor Kohn
4602 135 Dequise V. St. Laurent HHA NB

RENT	EFF.	341
5/9/85	16/7/85	

43520

CODE	COMPTÉ	EMPLACEMENT - NOM, PROFESSION, RÉSIDENCE						CATEGORIE BÂTIMENT	SCOLAIRE		VALEUR EN DOLLARS			MUNICIPAL	REMARQUES
		CIV. CAS	CADASTRE	SUBDIVISION	FRONT	PROFONDEUR	SUPERFICIE		TERR.	P. C.	TERRAIN	BÂTISSE	TOTAL		
4205	43528500	MISS MARIA RAMOS						3A							
1001	43528600	2178 OXFORD AVE						2091							
2002		10 175	313		4000	9500									
3001															
4211		MR JACK FRIEDMAN, JEWELLER						3A							
4611		4578 OLD ORCHARD H4A 3B7													
1001	43528700	2150 OXFORD AV						2261							
1002		2149 HARVARD AV													
2002		10 175	312												
2004		10 175	311												
2006		10 175	310												
2008		10 175	P309												
2010		10 175	P308												
2012		10 175	288												
2014		10 175	287												
2016		10 175	286												
2018		10 175	P285												
2020		10 175	P284												
2999							32,16800								
3001															
4204		MR ROMAN A STIEGLITZ, MNFTR						3A							
4604		2145 HARVARD AV H4A 2B1													
6400		CORRESPONDANCE ANGLAISE													
7001		BL DE MAISONNEUVE O													
7002		C.P.R. TRACKS													
1001	43528850	LOT OXFORD AVE						2201							
2002		10 175	P208												
2002															
3001															
4201		M VITTORIO LALLI						3F							
4601		2005 AVE HARVARD H4A 2B1													
4202		M GUGLIELMO CANCI						3F							
4602		1032 AVE HARVARD H4A 2V7													
6620		PROPRIETE SUJETTE A SURTAXE SUR TERRAIN VAGUE DESSERVI													
1001	43528950	2062-60 OXFORD AV						2201							
		MICROFICHE 54 J-10													

CERT.	EFF.
20/1/85	20/1/85
363	

Plus petite au
domaine public

CODE	COMPTE	EMPLACEMENT - NOM, PROFESSION, RÉSIDENCE					CATEGORIE BÂTIMENT	SCOLAIRE		VALEUR EN DOLLARS			MUNICIPAL	REMARQUES		
		DIV. CAD.	CADASTRE	SUBDIVISION	FRONT	PROFONDEUR		SUPERFICIE	F.P.C.	TERR.	TERRAIN	BÂTISSE			TOTAL	
2002	43528950	10 175	207		2500	8900	2,22500									
3001								28	1	281	11400	73000	84400	T R I		
4207		M PIETRO MARDINI, OPERATEUR														
4607		2060 AV OXFORD H4A 2X5														
1001	43529050	2058-56 OXFORD AV														
2002		10 175	206		2500	8900	2,22500									
3001								28	1	281	11400	73000	84400	T R I		
4204		M BERLINGIERO IARICCI, BARBIER														
4604		2056 OXFORD H4A 2X5														
1001	43529300	2052-50 OXFORD AV														
2002		10 175	205		2500	8900	2,22500									
3001								28	1	281	11400	76200	87600	T R I		
4211		M FRANCO LALLI, JARDINIER														
4611		2050 OXFORD AV H4A 2X5														
1001	43529400	2048-46 OXFORD AV														
2002		10 175	204		2500	8900	2,22500									
3001								28	1	281	11400	35100	46500	T R I		
4204		MR LUIGI ORSINI, LANDSCAPER														
4604		5725 WESTMINSTER COTE ST LUC H4R 2J5														
1001	43529500	2044-42 OXFORD AVE														
2002		10 175	203		2500	8900	2,22500									
3001								28	1	281	11400	40900	52300	T R I		
4204		MR PETER J CASSELL, PORTER														
4604		2044 OXFORD AV H4A 2X5														
1001	43529600	2040-38 OXFORD AVE														
2002		10 175	202		2500	8900	2,22500									
3001								28	1	281	11400	25500	36900	T R I		

CODE	COMPTÉ	EMPLACEMENT - NOM, PROFESSION, RÉSIDENCE						CATEGORIE BÂTIMENT	SCOLAIRE	VALEUR EN DOLLARS			MUNICIPAL	REMARQUES	
		DIV. CAD	CADASTRE	SUBDIVISION	FRONT	PROFONDEUR	SUPERFICIE			TERRAIN	BÂTISSE	TOTAL			
4202 4602 4203 4603	43529600	M GILLES PION 2038 OXFORD AV H4A 2X5 MME GILLES PION (LOUISE GREGOIRE) 2038 OXFORD AV H4A 2X5						1F 2F							
1001 2002 3001	43529700	2036-34 OXFORD AVE 10 175 201 2500 8900 2,22500													
4202 4602		MME COLETTE SENECAI 2034 OXFORD AVE H4A 2X5													
1001 2002 3001	43529800	2032-30 OXFORD AVE 10 175 200 2500 8900 2,22500													
4202 4602 4203 4603		MR GUGLIELMO CANCI 1032 HARVARD AV H4A 2V7 MR VITTORIO LALLI 2005 HARVARD AV H4A 2V8						1A 1A							
7001		PASSAGE													
1001 2002 2004 2999	43529900	2022-20 OXFORD AVE 10 175 187-5 2600 4000 1,04000 10 175 186-7 2600 1900 49400 1,53400													
1001 2002 2004 2999	43530000	2018-16 OXFORD AVE 10 175 187-4 2600 4000 1,04000 10 175 186-6 2600 1900 49400 1,53400													
4201 4601 4202		MR BOHUSLAV VOJTECH 2032 Oxford, H4A 2X5 623 95 AVENUE CHOMÉDEY LAVAL H7V 2N3 MISS JIRINA VOLFOVA						1A 1A							
4213 4613		MR SESTO DISANTE 8612 CORDNER LASALLE H8N 2N2						1A							

43529600

ANNULÉ

CFM

4201 Remparts Inc.

4601 200 Deluxville 1140 398

CERT.	EFF.
26/1/85	26/1/85

43529600

LAZI

4201 Mr. Gerald Williams

4601 4594 St. Jean 4403 43X 245

203X duped 1149 2XS (10024) 4609 1-11-85

LAZI

4202 Mr. Winston Mars

4602 4740 av. Blainville 419 43W 165

6900 Correspondance anglaise
FF 8-11-85

CERT.	EFF.
25-7	28-5
85	85

CERT. EFF.

CODE	COMPTE	EMPLACEMENT - NOM, PROFESSION, RÉSIDENCE						CATEGORIE BÂTIMENT	SCOLAIRE		VALEUR EN DOLLARS			MUNICIPAL	REMARQUES	
		DIV. CAD.	CADASTRE	SUBDIVISION	FRONT	PROFONDEUR	SUPERFICIE		TERR.	P. C.	TERRAIN	BÂTISSE	TOTAL			
1001	43530100	2012-10 OXFORD AVE						201								
2002		10 175	167-3		2600	4000						1,04000				
2004		10 175	186-5		2600	1900						49400				
2999												1,53400				
3001								25	1	2B1	8600	25600	34200	T R I		
4204		MR MATTEO D ALESSIO, JOURNALIER						1								
4604		2010 OXFORD AV H4A 2X5														
1001	43530200	2008-06 OXFORD AVE						201								
2002		10 175	186-4		2600	1900						49400				
2004		10 175	187-2		2600	4000						1,04000				
2999												1,53400				
3001								25	1	2B1	8600	31900	40500	T R I		
4201		MR ANTONIO RAMALHO						1A								
4601		2008 OXFORD AV H4A 2X5														
1001	43530400	1072-74 OXFORD AV														
1002	A-142-549 28.7.85	5650-52 UPPER LACHINE RD														
2002		10 175	126-4		2700	4000						1,23000				
2002						3400										
2004		10 175	125-5		3400	3300						1,24000				
2004						4000										
2999												2,47000				
3001								4A	1	2B1	14600	99700	114500	T S I		
4204		MR AURELIO OTTONI 508						1A								
4604		8010 DORA LASALLE H8N 1Z7														
4205		ESTATE FRANCESCA FORLINI 508						0A3								
4605		8010 DORA V LASALLE H8N 1Z7														
1001	43530500	1068-66 OXFORD AVE						201								
2002		10 175	126-3		2600	4000						1,04000				
2004		10 175	125-4		2600	3300						85800				
2999												1,89800				
3001								25	1	2B1	9700	32900	42600	T R I		
4204		MR GIOVANNI ORSINI, LABOURER						1A								
4604		5627 CLAMRANALD MTL H3X 259														
1001	43530600	1064-62 OXFORD						201								
		MICROFICHE 54 N-10														

43530400

1931

4201 No Stefano Ottani

4601 5187 Avenue Bl. H4V 2R6

CERT	REF	343
15645	28585	

CODE	COMPTE	EMPLACEMENT - NOM, PROFESSION, RÉSIDENCE					CATEGORIE BÂTIMENT	SCOLAIRE		VALEUR EN DOLLARS			MUNICIPAL	REMARQUES		
		DIV. CAD.	CADASTRE	SUBDIVISION	FRONT	PROFONDEUR		SUPERFICIE	TERR.	P. C.	TERRAIN	BÂTISSE			TOTAL	
2002 2004 2999	43530600	10 175	126-2		2600	4000	1,84000									
		10 175	125-3		2600	3300	85800									
							1,89800									
3001								29	1	281	9700	90300	100000	T R I		
4211 4611		MME ROSOLO RICCI (BEATA CICCARELLI) 5705 UPPER LACHINE RD. 54 H4A 2B1 4271 Madison H4B 2W1 (E.1222 #4099 p. 1-11-85)					SF	1								
1001	43530700	1060-58 OXFORD AV														
2002 2004 2999		10 175	126-1		2600	4000	1,04000									
		10 175	125-2		2600	3300	85800									
							1,89800									
3001								28	1	281	9700	92100	101800	T R I		
4212 4612		MME ROSOLO RICCI (BEATA CICCARELLI) 5705 UPPER LACHINE RD. 54 H4A 2B1 4271 Madison H4B 2W1 (E.1222 #4099 p. 1-11-85)					SF	1								
7801		RUELLE														
1001	43530800	1056-54 OXFORD AVE														
2002		10 175	119		2500	8900	2,22500									
3001								28	1	281	11400	54100	65500	T R I		
4211 4611		M SERGIO CATALINI, JOURNALIER 1054 OXFORD AV H4A 2X4					1F	1								
4212 4612		MME SERGIO CATALINI (FILomenA MATTEI) 1054 OXFORD AV H4A 2X4					2F	1								
1001	43530900	1040-44 OXFORD														
2002	A-156917 30-12-85.	10 175	118		2500	8900	2,22500									
3001								28	1	281	11400	65800	77200	T R I		
4211 4611		M COSIMO SILIPO, JOURNALIER 5250 KING EDWARD AV H4V 2J8					1F	1								
1001	43531000	1036-32 OXFORD AV														
2002		10 175	117		2500	8900	2,22500									
3001								2C	1	281	11500	21300	32800	T R I		
4211 4611		M FRANCOIS LABRANCHE 1036 OXFORD AV H4A 2X4					1F	1								

43530900

3A21

4201 Milk Wapudana Bengberlu

4601 3775 Mackenys H3S 1E4

COURT	DATE	
11/1/86	20/1/85	370

CODE	COMPTE	EMPLACEMENT - NOM, PROFESSION, RÉSIDENCE						CATEGORIE BÂTIMENT	SCOLAIRE	VALEUR EN DOLLARS			MUNICIPAL	REMARQUES	
		DIV. CAD.	CADASTRE	SUBDIVISION	FRONT	PROFONDEUR	SUPERFICIE			TERR. P. C.	TERRAIN	BÂTISSE			TOTAL
1001	43531100	1030-26 OXFORD AVE						201							
2002		10	175	116	2500	8900	2,22500								
3001								2C	1	2B1	11500	25800	37300	T R I	
4211		M ANTONIO RITTI, MENUISIER						1F							
4611		1026 OXFORD AV H4A 2X4													
1001	43531200	1024-20 OXFORD AVE						201							
2002		10	175	115	2500	8900	2,22500								
3001								2C	1	2B1	11500	8500	20000	T R I	
4211		M GIOVANNI ROTI, JOURNALIER						1F							
4611		1024 OXFORD AVE H4A 2X4 1130 Curé de Rossi V. Lasalle H&N-2X5													
4212		MME GIOVANNI ROTI (ANGELA TESSONE)						1F							
4612		1024 OXFORD AVE H4A 2X4 F1220 n° 1301 1130 Curé de Rossi V. Lasalle H&N-2X5 (16.12.84) 02													
1001	43531300	1018-14 OXFORD AVE						201							
2002		10	175	114	2500	8900	2,22500								
3001								2C	1	2B1	11500	23500	35000	T R I	
4201		MISS ANTONIETTA ANTONIA PICCIUTO						1A							
4601		1018 OXFORD AVE H4A 2X4													
4202		MR WAYNE WRIGHT						1A							
4602		1018 OXFORD AVE H4A 2X4													
1001	43531400	1012-08 OXFORD AVE						201							
2002		10	175	113	2500	8900	2,22500								
3001								2C	1	2B1	11500	27900	39400	T R I	
4203		M JOSEPH PHINN, MACHINISTE						1F							
4603		1012 OXFORD H4A 2X4													
4204		MME JOSEPH PHINN (MARIA ROBINSON)						1F							
4604		1012 OXFORD H4A 2X4													
1001	43531500	1006-02 OXFORD AVE						201							
2002		10	175	112	2500	8900	2,22500								
3001								2C	1	2B1	11500	27900	39400	T R I	
4201		M MOHAMMAD NAJIB						1F							
4601		1004 AV OXFORD H4A 2X4													

CERT.	EFF.	
12-10-84	1-1-85	306

CODE	COMPTE	EMPLACEMENT - NOM, PROFESSION, RÉSIDENCE						C	S	C	C	C	C	C	C	C	C	C	REMARQUES
		DIV. CAD.	CADASTRE	SUBDIVISION	FRONT	PROFONDEUR	SUPERFICIE												
												TERRAIN	BÂTISSE	TOTAL					
1001	43531600																		
2002		1000-996 OXFORD AVE																	
3001		10 175 111		2500	8900	2,22500													
4204		MR K B V AHMAD CHAUDHRY, MACHINISTE																	
4604		1000 OXFORD AV H4A 2X4																	
1001	43531700																		
2002		994-990 OXFORD AVE																	
3001		10 175 110		2500	8900	2,22500													
4201		MME ROSA RIVIECCIO-GIRO																	
4601		974 OXFORD AV H4A 2X4																	
1001	43531800																		
2002		988-984 OXFORD AVE																	
3001		10 175 109		2500	8900	2,22500													
4212		MR FRANCESCO NARDI, LABOURER																	
4612		988 OXFORD AV H4A 2X4																	
1001	43531900																		
2002		982-978 OXFORD AVE																	
3001		10 175 108		2500	8900	2,22500													
4201		M RAYMOND BOUTIN																	
4601		6540 ST JACQUES H4B 1V8																	
4202		MME THERESE VADNAIS BOUTIN																	
4602		6540 ST JACQUES H4B 1V8																	
4203		M LOUIS BOUTIN																	
4603		2198 AV GIROUARD H4A 3C3																	
4204		MME LUCIE BOUTIN																	
4604		6540 ST JACQUES H4B 1V8																	
4205		M RICHARD BOUTIN																	
4605		6540 ST JACQUES H4B 1V8																	
4206		M GILLES BOUTIN																	
4606		6540 ST JACQUES H4B 1V8																	
4207		M MARCEL BOUTIN																	
4607		6540 ST JACQUES H4B 1V8																	
1001	43532000																		
2002		976-72 OXFORD AV																	
		10 175 107		2500	8900	2,22500													

CODE	COMPTE	EMPLACEMENT - NOM, PROFESSION, RÉSIDENCE						CATEGORIE BÂTIMENT	SCOLAIRE		VALEUR EN DOLLARS			MUNICIPAL	REMARQUES												
		DIV. CAD.	CADASTRE	SUBDIVISION	FRONT	PROFONDEUR	SUPERFICIE		TERR.	P. C.	TERRAIN	BÂTISSSE	TOTAL														
3001	43532000							ZC	1	2B1	11500	22200	33700	T R I													
4201		MME ROSA RIVIECCIO-GIRO						BF																			
4601		974 OXFORD AV H4A 2X4																									
1001	43532100	970-66 OXFORD AVE						Z03																			
2002		10	175	106	2500	8900	2,22500																				
3001								ZC	1	2B1	11500	22200	33700	T R I													
4201		M GEORGES LAURIN						BF																			
4601		966 OXFORD AV H4A 2X4																									
		VERSO																									
1001	43532200	964-960 OXFORD AVE						Z03																			
2002		10	175	105	2500	8900	2,22500																				
3001								ZC	1	2B1	11500	22200	33700	T R I													
4201		MISS JOYCE MAY RHODEN						7A																			
4601		5314 CUMBERLAND AV H4V 2N9																									
1001	43532300	958-54 OXFORD AVE						Z03																			
2002		10	175	104	2500	8900	2,22500																				
3001								ZC	1	2B1	11500	21700	33200	T R I													
4201		M CARLOS CARRASCO																									
4601		954 OXFORD H4A 2X4																									
4202		MME RAMON ARSENI0-CARRASCO						ZF																			
1001	43532400	952-48 OXFORD AVE						Z03																			
2002		10	175	103	2500	8900	2,22500																				
3001								ZC	1	2B1	11500	15500	27000	T R I													
4204		MME BEATRICE MASSON						BF																			
4604		3446 OXFORD AV H4A 2X4																									
		<table border="1"> <tr> <td> </td> <td> </td> <td> </td> </tr> <tr> <td> </td> <td> </td> <td> </td> </tr> </table>																									
1001	43532500	946-942 OXFORD AVE						Z03																			
2002		10	175	102	2500	8900	2,22500																				
3001								ZC	1	2B1	11500	45700	54600	T R I													

43532/00

1852

4201 M. Bergeron Laurin 1/2

4601 4870th. Alexis Ammassa D. 45
7. St-Laurent H46 1B1

3F11

4202 Mlle Pierrette Lalonde 1/2

4602 966 Cofford av. H4A 2X4

REPT.	EST.	
11/2/95	20/1/94	

ANEXO

CODE	COMPTE	EMPLACEMENT - NOM, PROFESSION, RÉSIDENCE					SUPERFICIE	CATEGORIE BÂTIMENT	SCOLAIRE		VALEUR EN DOLLARS			MUNICIPAL	REMARQUES
		DIV. CAD.	CADASTRE	SUBDIVISION	FRONT	PROFONDEUR			TERR.	P.C.	TERRAIN	BÂTISSÉ	TOTAL		
1001	43600300	5700-7300 PULLMAN						333							
2018	A-NICHT- n-535	10	184	P582			469,628.00								
2019		10	184	P1			470,615.00								
2020		10	184	P12			1,39400								
2021		10	184	17			35500								
2022		10	184	18			1,25000								
2023		10	184	19			93700								
2024		10	184	20			1,50000								
2025		10	184	21			1,68700								
2026		10	184	22			1,98000								
2027		10	184	P23			7,24200								
2028		10	184	P36			16500								
2029		10	184	40			98400								
2030		10	184	P41			13200								
2031		10	184	61			1,95000								
2032		10	184	62			1,81000								
2033		10	184	63			1,67000								
2034		10	184	64			1,53000								
2035		10	184	65			1,39000								
2036		10	184	66			1,25000								
2037		10	184	67			1,91000								
2038		10	184	68			1,27000								
2039		10	184	69			3,16000								
2040		10	184	P70			12,56200								
2041		10	184	P78			1,37000								
2042		10	184	P79			1,47600								
2043		10	184	P80			1,47300								
2044		10	184	P81			1,33700								
2045		10	184	P82			1,19400								
2046		10	184	P103			3200								
2047		10	184	P104			17000								
2048		10	184	P105			31000								
2049		10	184	P106			54000								
2050		10	184	P107			1,28000								
2051		10	184	108			1,40000								
2052		10	184	109			1,40000								
2053		10	184	120			3,34000								
2054		10	184	P121			2,82000								
2055		10	184	P141			23400								
2056		10	184	142			1,25000								
2057		10	184	143			1,25000								
2058		10	184	P148			31900								
2059		10	P181				137,470.00								
2060		10	P181				210,000.00								
2061		10	P180				78,478.00								
2062		10	P180				201,200.00								
2063		10	P179				82,241.00								
2064		10	P179				246,335.00								
2065		10	P4706				5,000.00								
2066		10	P179				6,875.00								
2067		10	P179			97,847	123,552.00								
2068		10	P3690				34,150.00								
2069		10	P177			155,653	21,650.00								
2070		10	P177				285,663.00								
2071		10	P176				84,185.00								
2072		10	P172			151,940	151,685.00								
2073		10	P3603			247,185	306,045.00								
2074		10	P171			90,438	121,850.00								
							121,900.00								

CODE	COMPTE	EMPLACEMENT - NOM, PROFESSION, RÉSIDENCE					CATEGORIE BÂTIMENT	SCOLAIRE		VALEUR EN DOLLARS			MUNICIPAL	REMARQUES
		DIV. CAD.	CADASTRE	SUBDIVISION	FRONT	PROFONDEUR		SUPERFICIE	TERR. P. C.	TERRAIN	BÂTISSE	TOTAL		
2075	43600300	10	P3603				32,31200							
2076		10	P170				124,51700							
2077		10	P3604			172,213	134,98000							
2078		10	P3604			91,400	109,90000							
2079		10	P3604				90,76000							
2080		10	P3605			16,400	174,50000							
2081		10	P167			206,733	564,47300							
2082		10	P4689				290,43500							
2083		10	P3605			97,025	89,22500							
2084		10	P3606				261,55000							
2085		10	3606	P1			45,35000							
2086		10	P166			12,510	50,75000							
2087		10	P161			165,724	264,75400							
2088		10	P3605				252,53600							
2089		10	P4689				176,25600							
2090		10	P3605				100,72500							
2091		10	P3606				176,08700							
2092		10	3606	P1			42,29200							
2093		10	P153			115,170	136,75000							
2094		10	P153A			310,668	323,74600							
2095		10	P3605				252,28300							
2096		10	P4689				221,57500							
2097		10	P3605				142,50000							
2098		10	P3606				242,25000							
2099		10	P152				229,70000							
2100		10	P3605			53,192	135,71300							
2101		10	P4689				100,57000							
2102		10	P3605				92,75000							
2103		10	P3606				135,15000							
2104		10	P3606				6,97800							
2105		10	P151			173,150	270,65000							
2106		10	P1005				262,42100							
2107		10	P1025				400,58700							
2108		10	P1005				576,62700							
2109		10	P1005				566,27000							
2110		10	P149				241,50000							
2111		10	P145			123,306	142,41000							
2112		10	P145				10,40000							
2113		10	P144			72,363	34,12300							
2114		10	144	P21			43,87500							
2115		10	P4689				44,96200							
2116		10	P4689			67,096	75,92000							
2117		10	144	22			98,41700							
2118		10	P144				21,85000							
2119		10	P144				3,82500							
2120		10	4689	3			83,39800							
2121		10	142	1500			196,00800							
2122		10	P142				54,23700							
2123		10	P142				42,86500							
2124		10	P1005				117,37900							
2125		10	P141				291,55800							
2126		10	141	928			55,42800							
2127		10	P141				139,19000							
2129		10	185	P71			6400							
2130		10	184	P72			28000							
2131		10	184	P73			73000							
2132		10	184	P74			62000							
2133		10	184	P75			85000							
2134		10	184	P76			1,03000							

CODE	COMPTE	EMPLACEMENT - NOM, PROFESSION, RÉSIDENCE					SUPERFICIE	CATEGORIE BÂTIMENT	SCOLAIRE		VALEUR EN DOLLARS			MUNICIPAL	REMARQUES
		DIV. CAD	CADASTRE	SUBDIVISION	FRONT	PROFONDEUR			TERR. C.	TERR. F. C.	TERRAIN	BÂTISSE	TOTAL		
2135	43600300	10	184	P77			1,21000								1/12/85 1/1/85 9 Cor
2136		10	184	P83			1,05600								1/12/85 1/1/85 9 Cor
2137		10	184	P84			92300								1/12/85 1/1/85 9 Cor
2138		10	184	P85			79500								1/12/85 1/1/85 9 Cor
2139		10	184	P86			67200								1/12/85 1/1/85 9 Cor
2140		10	184	P87			55300								1/12/85 1/1/85 9 Cor
2141		10	184	P89			2,31700								1/12/85 1/1/85 9 Cor
2142		10	1698	P134			1,70000								1/12/85 1/1/85 9 Cor
2143		10	1698	P135			1,66000								1/12/85 1/1/85 9 Cor
2144		10	1698	P136			1,62000								1/12/85 1/1/85 9 Cor
2145		10	1698	P137			1,58000								1/12/85 1/1/85 9 Cor
2146		10	1698	P138			1,54000								1/12/85 1/1/85 9 Cor
2147		10	1698	P139			1,42000								1/12/85 1/1/85 9 Cor
2148		10	1698	P140			78000								1/12/85 1/1/85 9 Cor
2149		10	1698	P141			60000								1/12/85 1/1/85 9 Cor
2150		10	P9706				24,43000								1/12/85 1/1/85 9 Cor
2151		10	P179				2,77500								1/12/85 1/1/85 9 Cor
2152		10	P3600				3,00000								1/12/85 1/1/85 9 Cor
2153		10	P3602				26,62500								1/12/85 1/1/85 9 Cor
2154		10	P177				9,04700								1/12/85 1/1/85 9 Cor
2155		10	P3602				23,43200								1/12/85 1/1/85 9 Cor
2156		10	P3602				9,55000								1/12/85 1/1/85 9 Cor
2157		10	P176				28,25000								1/12/85 1/1/85 9 Cor
2999							11,691,02000								1/12/85 1/1/85 9 Cor
3001							10,261,213.00								1/12/85 1/1/85 9 Cor
4201				CANADIAN NATIONAL RAILWAYS											1/12/85 1/1/85 9 Cor
5701				ATT TAX COMMISSIONER											1/12/85 1/1/85 9 Cor
5702				P O BOX 8100 MONTREAL H3C 3M4											1/12/85 1/1/85 9 Cor
6001				COUR TRIAGE											1/12/85 1/1/85 9 Cor
1001	43600400			RIGHT OF WAY											1/12/85 1/1/85 9 Cor
2001		10	P4689				44,88000								1/12/85 1/1/85 9 Cor
2002		10	P4688				20,10000								1/12/85 1/1/85 9 Cor
2003		10	P4689				51,48000								1/12/85 1/1/85 9 Cor
2004		10	P4688				23,05000								1/12/85 1/1/85 9 Cor
2005		10	P4689				77,77500								1/12/85 1/1/85 9 Cor
2006		10	P4688				41,02500								1/12/85 1/1/85 9 Cor
2007		10	184	13			1,25000								1/12/85 1/1/85 9 Cor
2008		10	184	14			1,25000								1/12/85 1/1/85 9 Cor
2009		10	184	15			1,25000								1/12/85 1/1/85 9 Cor
2010		10	184	16			1,25000								1/12/85 1/1/85 9 Cor
2012		10	184	P23			1,60000								1/12/85 1/1/85 9 Cor
2013		10	184	P37			1,36600								1/12/85 1/1/85 9 Cor
2014		10	184	33			1,40000								1/12/85 1/1/85 9 Cor
2015		10	184	39			1,40000								1/12/85 1/1/85 9 Cor
2016		10	184	P56			92400								1/12/85 1/1/85 9 Cor
2017		10	184	57			1,50000								1/12/85 1/1/85 9 Cor
2018		10	184	58			1,50000								1/12/85 1/1/85 9 Cor
2019		10	184	59			1,50000								1/12/85 1/1/85 9 Cor
2020		10	184	60			1,80000								1/12/85 1/1/85 9 Cor
2021		10	184	P88			99300								1/12/85 1/1/85 9 Cor
2022		10	184	110			1,40000								1/12/85 1/1/85 9 Cor

CODE	COMPTE	EMPLACEMENT - NOM, PROFESSION, RESIDENCE						CATEGORIE BÂTIMENT	SCOLAIRE			VALEUR EN DOLLARS			REMARQUES
		DIV CAD	CADASTRE	SUBDIVISION	FRONT	PROFONDEUR	SUPERFICIE		TERR P. C.	TERRAIN	BÂTISSE	TOTAL	MUNICIPAL		
2023	43600400	10	184	111			1,80000	D							
2024		10	184	112			2,09000	D							
2025		10	184	113			1,95000	D							
2026		10	184	114			1,61000	D							
2027		10	184	117			1,39000	D							
2028		10	184	118			1,55000	D							
2029		10	184	119			1,41000	D							
2030		10	184	P121			3,78000	D							
2040		10	184	144			1,25000	D							
2041		10	184	144A			93700	D							
2042		10	184	145			1,34900	D							
2043		10	184	146			91500	D							
2044		10	184	147			95000	D							
2045		10	184	P148			30000	D							
2046		10	184	149			1,46000	D							
2047		10	P4689				35,40000	D							
2048		10	P4689				35,40000	D							
2049		10	P180				26,55000	D							
2050		10	P4689				49,20000	D							
2051		10	P4689				27,30000	D							
2052		10	P4706				4,12500	D							
2053		10	P179				39,87500	D							
2054		10	P4689				48,60000	D							
2055		10	P4688				29,92000	D							
2056		10	P4689				237,93000	D							
2057		10	P4688				117,61000	D							
2058		10	P3606				71,53000	D							
2059		10	P4706				113,46000	D							
2060		10	P3603				495,43500	D							
2061		10	P4689				82,71900	D							
2062		10	P4688				30,45000	D							
2063		10	P3606				17,40000	D							
2064		10	P4706				28,71000	D							
2065		10	P3604				39,60000	D							
2066		10	P4688				88,20000	D							
2067		10	P3606				44,10000	D							
2068		10	P4706				78,40000	D							
2069		10	P3606				91,80000	D							
2070		10	P3606				17,10000	D							
2071		10	P4688				61,20000	D							
2072		10	P3606				30,60000	D							
2073		10	P4706				54,40000	D							
2074		10	P3606				52,80000	D							
2075		10	3606	P1			23,40000	D							
2076		10	P4688				68,40000	D							
2077		10	P3606				34,20000	D							
2078		10	P4706				60,80000	D							
2079		10	P3606				83,60000	D							
2080		10	P4688				38,16000	D							
2081		10	P3606				19,08000	D							
2082		10	P4706				33,92000	D							
2083		10	P3606				46,44000	D							
2084		10	P1026				193,12000	D							
2085		10	P1005				99,36000	D							
2086		10	P1036				192,20000	D							
2087		10	P1005				260,48000	D							
2088		10	P144				3,00000	D							
2089		10	P4688				112,87500	D							
2090		10	P4706				95,32200	D							

CODE	COMPTE	EMPLACEMENT - NOM, PROFESSION, RÉSIDENCE							CATEGORIE BÂTIMENT	SCOLAIRE		VALEUR EN DOLLARS			MUNICIPAL	REMARQUES	
		DIR. CAD	CADASTRE	SUBDIVISION	FRONT	PROFONDEUR	SUPERFICIE	TERR		F	C	TERRAIN	BÂTISSE	TOTAL			
2071	43600400	10	P142				56,70000	D									
2092		10	P1005				21,60000	D									
2094		10	P141				17,87500	D									
2095		10	184	P89			30000	D									
2096		10	184	115			1,67000	D									
2097		10	184	116			1,53000	D									
2098		10	P4688				19,07200	D									
2099		10	P4688				21,59200	D									
2100		10	P4706				9,57000	D									
2101		10	P3602				18,20000	D									
2102		10	P177				6,35300	D									
2103		10	P3602				8,45000	D									
2104		10	P176				12,20000	D									
2105		10	P179				1,57500	D									
2999							3,903,89500										
3001									70	2	281	6284700		6284700	T C I		
4201		CANADIAN NATIONAL RAILWAYS							CA								
5701		ATT TAX COMMISSIONER															
5702		P O BOX 8100 MONTREAL H3C 3M4															
	43600500	Page 1219A															
1001	43610010	5000 STE CATHERINE															
2001		10	P188A	13			23,147.00										
2002		10	P188A	14			1,741.00										
2003		10	P188A	15													
2999							25,070.00										
3001									70	2	281	113,000		113,000	T C I		
4201		ONTARIO & QUEBEC RAILWAY							CA								
5701		ATT LA SOCIETE IMMOBILIERE MARATHON															
5702		600 PL DU CANADA MTL H3B 2N2															
6001		LOCATAIRE RAMPART PARTITIONS LTD															
1001	43610020	COUR GLEN															
2001		10	P4720				800,07000										
3001									70	2	281	1552100		1552100	T C I		
4201		ONTARIO & QUEBEC RAILWAY							CA								
5701		ATT LA SOCIETE IMMOBILIERE MARATHON															
5702		600 PL DU CANADA MTL H3B 2N2															
6001		COUR DE TRIAGE															
1001	43610030	COUR GLEN															
1002		1075 DECARIE															
		MICROFICHE 54 H-11															

CERT.	EFF.	357
6/1/85	11/85	

Max Jontas 455 4000

CERT.	EFF.	411
11-12-86	1-185	B

CODE	COMPTE	EMPLACEMENT - NOM, PROFESSION, RÉSIDENCE					CATEGORIE BÂTIMENT	SCOLAIRE		VALEUR EN DOLLARS			MUNICIPAL	REMARQUES
		DIV. CAD	CADASTRE	SUBDIVISION	FRONT	PROFONDEUR		SUPERFICIE	TERR	P. C.	TERRAIN	BÂTISSE		
2001 2002 2999	43610030	10 P4720				410,35600								
3001		10 P4720				5,97400								
3001						416,33000								
4201		CANADIEN PACIFIC RAILWAY					CA							
5701 5702		ATT LA SOCIETE IMMOBILIERE MARATHON 600 PL DU CANADA MTL H3B 2N2												
6001		COUR DE TRIAGE												
1001	43610040	LOT ARR MAISONNEUVE												
2001		10 P4720				37,86600								
3001														
4201		ONTARIO & QUEBEC RAILWAY					CA							
5701 5702		ATT LA SOCIETE IMMOBILIERE MARATHON 600 PL DU CANADA MTL H3B 2N2												
1001	43610050	LOT MAISONNEUVE												
2001		10 P4720				11,01500								
3001														
4201		ONTARIO & QUEBEC RAILWAY					CA							
5701 5702		ATT LA SOCIETE IMMOBILIERE MARATHON 600 PL DU CANADA MTL H3B 2N2												
6001 6620		LOCATAIRE OMNIUM DE MAISONNEUVE INC PROPRIETE SUJETTE A SURTAXE SUR TERRAIN VAGUE DESTINEE												
1001	43610060	VOIE FERREE CHEMIN COTE ST LUC												
2001		10 P4712				136,57200								
3001														
4201		ONTARIO & QUEBEC RAILWAY					CA							
5701 5702		ATT LA SOCIETE IMMOBILIERE MARATHON 600 PL DU CANADA MTL H3B 2N2												
6001		DROIT DE PASSAGE												
1001	43610070	VOIE FERREE MAISONNEUVE												

CERT.	EFF.	4/11
11-12-86	1-1-85	1/3

CERT.	EFF.	4/11
2/11/85	1/1/85	3/20

CERT.	EFF.	4/11
11-12-86	1-1-85	1/3

CODE	COMPTE	EMPLACEMENT - NOM, PROFESSION, RÉSIDENCE					CATEGORIE BÂTIMENT	SCOLAIRE		VALEUR EN DOLLARS			MUNICIPAL	REMARQUES		
		DIV. CAD	CADASTRE	SUBDIVISION	FRONT	PROFONDEUR		SUPERFICIE	TERR	TERRAIN	BATISSE	TOTAL				
2001	43610070	10	P4720													
2002		10	P4720													
2003		10	P4721													
2999																
3001																
4201		ONTARIO & QUEBEC RAILWAY					CA									
5701		ATT LA SOCIÉTÉ IMMOBILIÈRE MARATHON														
5702		600 PL DU CANADA MTL H3B 2N2														
6001		DROIT DE PASSAGE														
1001	43610080	VOIE FERRÉE MAISONNEUVE														
2001		10	P4721													
2002		10	181	122												
2003		10	181	123												
2004		10	181	125												
2005		10	181	125-3												
2006		10	181	125-2												
2007		10	181	125-1												
2008		10	P-4721													
2009		10	P-4721													
2010		10	163	247												
2011		10	163	248												
2012		10	163	249												
2013		10	P-4727													
2999																
3001																
4201		CANADIEN PACIFIC RAILWAY					CA									
5701		ATT CANADIEN PACIFIQUE LIMITEE														
5702		600 PL DU CANADA MTL H3B 2N2														
6001		DROIT DE PASSAGE														
1001	43610090	LOT HARLEY														
2001		10	P-4721													
3001																
4201		ONTARIO & QUEBEC RAILWAY					CA									
5701		ATT LA SOCIÉTÉ IMMOBILIÈRE MARATHON														
5702		600 PL DU CANADA MTL H3B 2N2														
1001	43610100	LOT ELMHURST														

CURT.	EFF.	2/11
11/2/86	1-1-85	✓

CODE	COMPTE	EMPLACEMENT - NOM, PROFESSION, RÉSIDENCE						CATEGORIE BÂTIMENT	SCOLAIRE		VALEUR EN DOLLARS			MUNICIPAL	REMARQUES
		DIV. CAD	CADASTRE	SUBDIVISION	FRONT	PROFONDEUR	SUPERFICIE			TERM P. C.	TERRAIN	BÂTISSE	TOTAL		
2001	43610100						26,38500								
2001								70	2	281	127700		127700		
4201		ONTARIO & QUEBEC RAILWAY						CA							
5701		ATT LA SOCIETE IMMOBILIERE MARATHON													
5702		600 PLACE DU CANADA MTL H3B 2N2													

CERT.	EFF.	411
112.84	11.55	✓