

REGLEMENT MODIFIANT LE REGLEMENT NO 2110 INTITULE: "REGLEMENT DE ZONAGE DES QUARTIERS PAPINEAU, SAINTE-MARIE, HOCHELAGA, MAISON-NEUVE ET MERCIER", TEL QU'IL A ETE MODIFIE PAR LES REGLEMENTS NOS 2123, 2146, 2159, 2175, 2183, 2239, 2251, 2265, 2280, 2294, 2339, 2356, 2387, 2496, 2513, 2534, 2556, 2569, 2570, 2583, 2592, 2636, 2650, 2666, 2673, 2680, 2700, 2714, 2737, 2768, 2769, 2779, 2792, 2809 et 2858.

A une séance du Comité exécutif de la Cité de Montréal tenue le 23 juillet 1963, et à la séance du Conseil de la Cité de Montréal tenue le 12 septembre 1963,

Il est décrété et statué comme suit:

ARTICLE 1.- La section 1 du plan qui accompagne le règlement no 2110, telle qu'elle a été modifiée par les règlements nos 2265 et 2356, est de nouveau modifiée en y changeant des classifications "C" et "C1", aux classifications "Commerce classe I, bâtiments de deux étages" et "Commerce classe II, bâtiments de 18' à 50' de hauteur", la désignation des territoires entourés d'une ligne pointillée sur le plan no 73 joint au présent règlement.

ARTICLE 2.- La section 4 du plan qui accompagne le règlement no 2110, telle qu'elle a été modifiée par les règlements nos 2123, 2146, 2159, 2183, 2239, 2251, 2265, 2294, 2339, 2356, 2387, 2496, 2513, 2534, 2556, 2569, 2636, 2650, 2666 et 2700 est de nouveau modifiée en y changeant de la classification "Commerce de la classe I - bâtiments de deux ou trois étages" à la classification D3, la désignation du territoire entouré d'une ligne pointillée sur le plan no 74 joint au présent règlement.

ARTICLE 3.- Le présent règlement fait, à toutes fins que de droit, partie du règlement no 2110 qu'il modifie.

LE MAIRE,

Jean B. Lapierre
LE GREFFIER,

Gabriel Morin

POUR LA CITE DE MONTREAL.

Montréal, le *18 septembre* 1963.

CITÉ DE MONTRÉAL

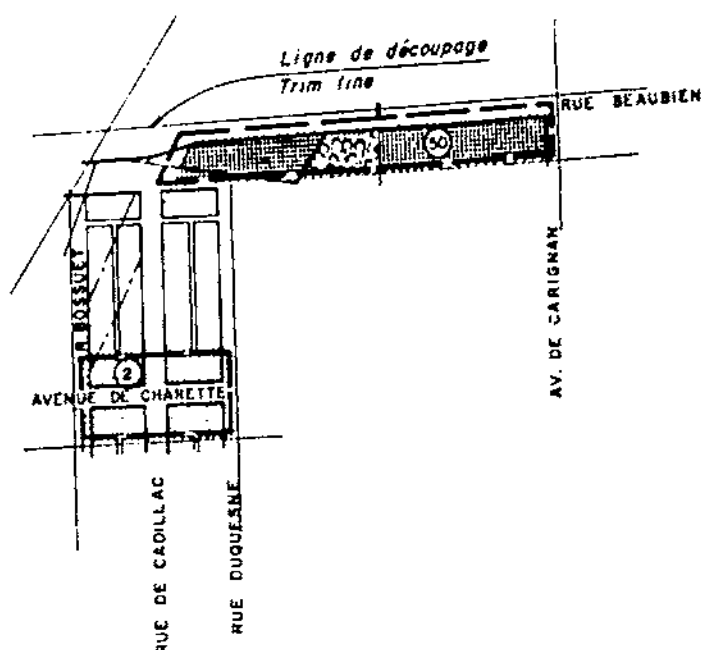
SERVICE D'URBANISME

PLAN No 73 MODIFIANT LA SECTION No 1 DU PLAN QUI ACCOMPAGNE LE REGLEMENT No 2110

CITY OF MONTREAL

CITY PLANNING DEPARTMENT

PLAN No. 73 AMENDING SECTION No. 1 OF THE PLAN WHICH ACCOMPANIES BY-LAW No. 2110



ÉCHELLE SCALE
 0' 200' 400' 600' 800' 1000'
 FEET FEET

[Signature]

Directeur-adjoint du Service d'Urbanisme Asst. Director, City Planning Department

[Signature]

Greffier de la Cité
 City Clerk

Ce plan ainsi que les symboles et les autres indications y figurant font partie intégrante du règlement no 2874 adopté par le conseil le 12 septembre 1963.

This plan together with the symbols and other indications shown thereon are an integral part of By-law No. 2874 adopted by the Council on September 12th, 1963.

CITÉ DE MONTRÉAL

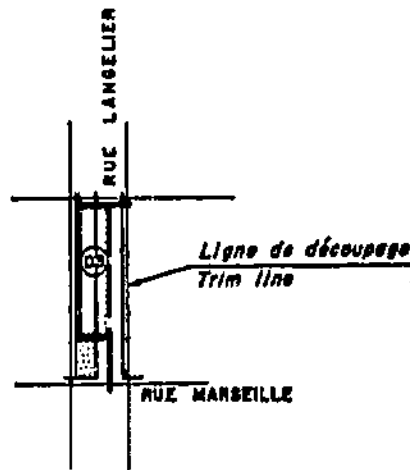
SERVICE D'URBANISME

PLAN No 74 MODIFIANT LA SECTION No 4 DU PLAN QUI ACCOMPAGNE LE REGLEMENT No 2110

CITY OF MONTREAL

CITY PLANNING DEPARTMENT

PLAN No. 74 AMENDING SECTION No. 4 OF THE PLAN WHICH ACCOMPANIES BY-LAW No. 2110



ÉCHELLE SCALE
 0' 200' 400' 600' 800' 1000'
 METRES FEET

Directeur-adjoint du Service d'Urbanisme Asst. Director, City Planning Department

Greffier de la Cité
 City Clerk

Ce plan ainsi que les symboles et les autres indications y figurant font partie intégrante du règlement no 2874 adopté par le conseil le 12 septembre 1963.

This plan together with the symbols and other indications shown thereon are an integral part of By-law No. 2874 adopted by the Council on September 12th, 1963.



No 2874

Règlement modifiant le règlement no 2110 intitulé : « Règlement de zonage des quartiers Papineau, Sainte-Marie, Hochelaga, Maisonneuve et Mercier », tel que modifié par les amendements nos 2123, 2146, 2159, 2175, 2183, 2239, 2251, 2265, 2280, 2294, 2339, 2356, 2387, 2496, 2513, 2534, 2556, 2569, 2570, 2583, 2592, 2636, 2650, 2666, 2673, 2680, 2700, 2714, 2737, 2768, 2769, 2779, 2792, 2809 et 2858.

A une séance du Comité exécutif de la Cité de Montréal tenue le 23 juillet 1963, et à la séance du Conseil de la Cité de Montréal tenue le 12 septembre 1963 (2e étude).

Il est décrété et statué comme suit :

ARTICLE 1. — La section 1 du plan qui accompagne le règlement no 2110, telle qu'elle a été modifiée par les règlements nos 2265 et 2356, est de nouveau modifiée en y changeant des classifications « C » et « C1 », aux classifications « Commerce classe I, bâtiments de deux étages » et « Commerce classe II, bâtiments de 18' à 50' de hauteur », la désignation des territoires entourés d'une ligne pointillée sur le plan no 73 joint au présent règlement.

By-law to amend By-law No. 2110 entitled : "Zoning By-law of Papineau, Saint Mary, Hochelaga, Maisonneuve and Mercier Wards", as amended by By-laws Nos. 2123, 2146, 2159, 2175, 2183, 2239, 2251, 2265, 2280, 2294, 2339, 2356, 2387, 2496, 2513, 2534, 2556, 2569, 2570, 2583, 2592, 2636, 2650, 2666, 2673, 2680, 2700, 2714, 2737, 2768, 2769, 2779, 2792, 2809 and 2858.

At a meeting of the Executive Committee of the City of Montreal held on July 23rd, 1963, and at the meeting of the Council of the City of Montreal held on September 12th, 1963 (2nd study).

It was ordained and enacted as follows :

ARTICLE 1. — Section 1 of the plan which accompanies By-law No. 2110, as amended by By-laws Nos. 2265 and 2356, is further amended by changing therein from Classifications "C" and "C1" to Classifications "Class I Commerce, Two-storey Buildings" and Class II Commerce, Buildings from 18' to 50' in height", the designation of the territories surrounded by a dotted line on Plan No. 73 annexed to this by-law.

ARTICLE 2. — La section 4 du plan qui accompagne le règlement no 2110, telle qu'elle a été modifiée par les règlements nos 2123, 2146, 2159, 2183, 2239, 2251, 2265, 2294, 2339, 2356, 2387, 2496, 2513, 2534, 2556, 2569, 2636, 2650, 2666 et 2700 est de nouveau modifiée en y changeant de la classification « Commerce de la classe I — bâtiments de deux ou trois étages » à la classification D3, la désignation du territoire entouré d'une ligne pointillée sur le plan no 74 joint au présent règlement.

ARTICLE 3. — Le présent règlement fait, à toutes fins que de droit, partie du règlement no 2110 qu'il modifie.

ARTICLE 2. — Section 4 of the plan which accompanies By-law No. 2110, as amended by By-laws Nos. 2123, 2146, 2159, 2183, 2239, 2251, 2265, 2294, 2339, 2356, 2387, 2496, 2513, 2534, 2556, 2569, 2636, 2650, 2666 and 2700, is further amended by changing therein from Classification "Class I Commerce — Two-or Three-storey Buildings" to Classification D3, the designation of the territory surrounded by a dotted line on Plan No. 74 annexed to this by-law.

ARTICLE 3. — This by-law shall form part, to all intents and purposes, of By-law No. 2110 which is amends.

CITÉ DE MONTRÉAL

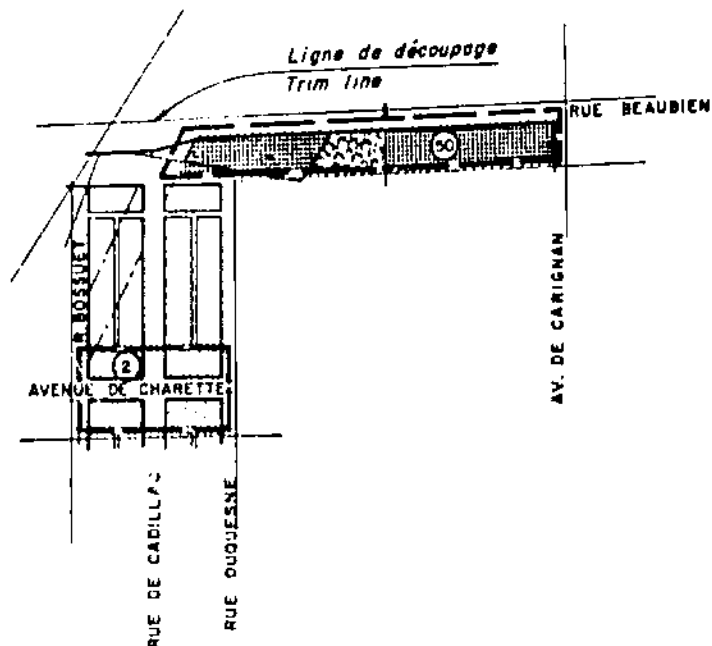
SERVICE D'URBANISME

CITY OF MONTREAL

CITY PLANNING DEPARTMENT

PLAN No 73 MODIFIANT LA SECTION No 1 DU PLAN QUI ACCOMPAGNE LE REGLEMENT No 2110

PLAN No. 73 AMENDING SECTION No. 1 OF THE PLAN WHICH ACCOMPANIES BY-LAW No. 2110



ÉCHELLE SCALE
 0' 200' 400' 800' 1000'
 METRES FEET

E. Desautels

Directeur-adjoint du Service d'Urbanisme Asst. Director, City Planning Department

Gabriel Morneau

Greffier de la Cité
 City Clerk

Ce plan ainsi que les symboles et les autres indications y figurant font partie intégrante du règlement no 2874 adopté par le conseil le 12 septembre 1963.

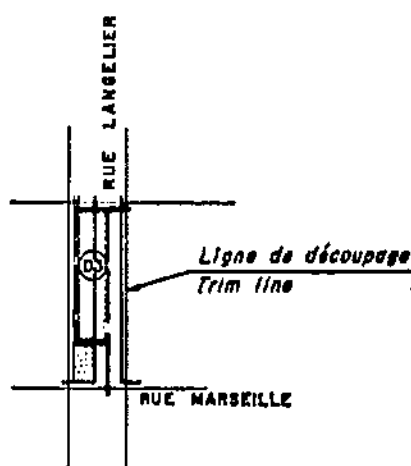
This plan together with the symbols and other indications shown thereon are an integral part of By-law No. 2874 adopted by the Council on September 12th, 1963.

CITÉ DE MONTRÉAL
SERVICE D'URBANISME

PLAN No 74 MODIFIANT LA SECTION No 4 DU PLAN QUI ACCOMPAGNE LE REGLEMENT No 2110

CITY OF MONTREAL
CITY PLANNING DEPARTMENT

PLAN No. 74 AMENDING SECTION No. 4 OF THE PLAN WHICH ACCOMPANIES BY-LAW No. 2110



ÉCHELLE SCALE
0' 200' 400' 600' 800' 1000'
MÈTRES FEET

[Signature]

Directeur-adjoint du Service d'Urbanisme Asst. Director, City Planning Department

[Signature]

Greffier de la Cité
City Clerk

Ce plan ainsi que les symboles et les autres indications y figurant font partie intégrante du règlement no 2874 adopté par le conseil le 12 septembre 1963.

This plan together with the symbols and other indications shown thereon are an integral part of By-law No. 2874 adopted by the Council on September 12th, 1963.